



第6発掘区全景（南西から）



第7発掘区全景（西から）



A発掘区全景（北西から）



A発掘区全景（北東から）



A発掘区全景（南西から）




SK01（南から）



A発掘区堆積土層（北西から）



A発掘区縄文土器出土状態（北西から）



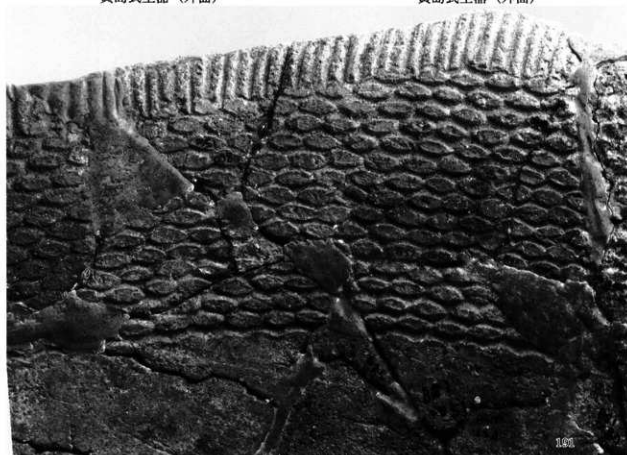
黄島式土器 (外面)

191






黄島式土器 (外面)

191




黄島式土器 (内面)  
縄文土器①(図76)

191



縄文土器② (図68・69・75)



縄文土器② (図65・66・70・78)



213



97



92



94



102



116



214



215



255




133



264



35



33

縄文土器④ (図67・71・80・82)



縄文土器⑤ (図65・74)



図91-1



4





2





1

古墳時代の土器 (図88)・勾玉 (図91)





石器① (図83~84)




石器② (図83 ~ 87)





石器③ (図83~87)






砥石・石鍋 (図91)


石器④ (図86)




中世土器 (図89)




縄文土器 (図117 ~ 120)



石器① (図121)



石器② (図121 ~ 122)



石器③ (図122)



B 発掘区出土中世土器 (图125)



D 発掘区出土中世土器 (图126)



14

B発掘区SK05出土常滑大甕(図124)



A発掘区出土中・近世土器(図123)






C発掘区出土玉  
(図127)




C・D発掘区出土砥石(図127)



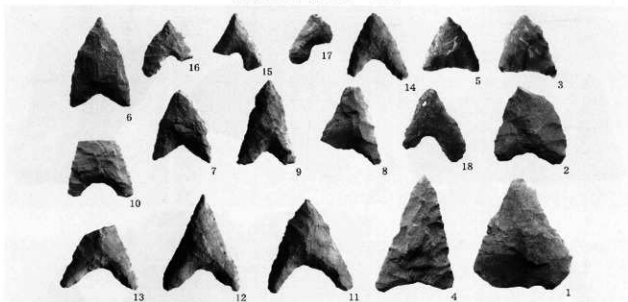
B発掘区出土砥石  
(図127)




縄文土器① (図141 ~ 144)



縄文土器② (図144 ~ 145)




石器① (図146)




砥石 (図148)

石器② (図146 ~ 147)






縄文土器 (図162)



石器① (図163 ~ 164)



石器② (図163～164)



石製品 (図166)



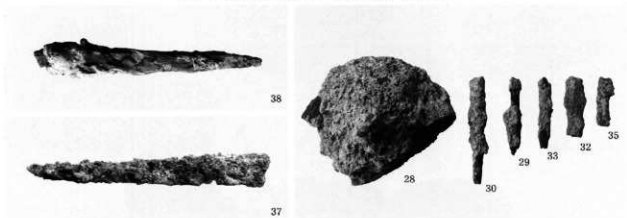
A発掘区S B01出土土器 (図165)




A発掘区S B02出土土器 (図165)




A・B発掘区出土の中・近世土器 (図166)



A発掘区S B02出土鉄器 (図166)



第9次調査地周辺所在の石造物 (図167)




石器 (図169)



奈良時代遺物包含層出土土器 (図170)



縄文土器 (図179)



石器 (図180)

報告書抄録

ふりがな	けんせい ほ じょうせいひじょう たわらひがしちく にゆける まいでうふんかでい ほくつちりょうふ せいようちうてくしよ に								
書名	県立園芸整備事業田原東地区における埋蔵文化財発掘調査概要報告書Ⅱ								
副書名	別所下ノ前・辻堂・大谷口遺跡 水間遺跡								
巻次									
シリーズ名									
シリーズ番号									
編者名	鎌刀正樹 大澤洋司 松浦立輪美 安井直典 森谷博志								
編集機関	蓬部保 宮田徳剛 古瀬城研究所 望月明彦 杉原寛次 鈴木尚史 太田陽介 金成太郎								
所在地	奈良市教育委員会 社会教育部文化財課 埋蔵文化財調査センター								
発行年月日	平成19年(2007年)3月30日								
採取遺跡名	ふりがな	所在地	市町村	遺跡番号	遺跡の位置		調査期間	調査面積	調査原因
					北緯	東経			
べつしよしもとのささいせき	ならし べつしよちよう	29201			34° 39' 29"	135° 56' 38"	2002.12.2 ～05.11.11	5655㎡	埋蔵文化財調査事業に伴う事前発掘調査
べつしよつこぶらういせき	ならし べつしよちよう	29201			34° 39' 15"	135° 56' 35"	2003.5.6 ～04.8.30	2790㎡	
べつしよたがひにぐらういせき	ならし べつしよちよう	29201			34° 30' 35"	135° 56' 49"	2006.5.22 ～06.9.5	1741㎡	
べつしよたがひにぐらういせき	ならし みまぢちよう	29201			34° 40' 14"	135° 56' 56"	2005.11.28 ～06.12.8	1360㎡	
採取遺跡名	種別	主な時代	主な遺構		主な遺物		特記事項		
別所下ノ前遺跡	集落	縄文	遺物包含層、溝、石組伊	縄文土器・石器		早期～中期の遺物が出土			
		中世～近世	掘立柱建物、溝・溝・土坑	土師器・瓦器・鉄貨		炭土坑を検出			
別所辻堂遺跡	集落	縄文	遺物包含層、土坑	縄文土器・石器		早期・後期の遺物が出土			
		中世～近世	炭窯・溝・土坑・石列	土師器・瓦器・漆板・鉄貨		底層風石組遺構を検出			
別所大谷口遺跡	集落	縄文	遺物包含層、土坑	縄文土器・石器		早期～後期の遺物が出土			
		中世	掘立柱建物、溝	土師器・瓦器・鉄貨		11世紀の建物跡を検出			
水間遺跡	集落	縄文	遺物包含層	縄文土器・石器		早期末前期頭部の遺物が出土			
		古代	竈穴建物	土師器・須恵器・鉄器		7～8世紀の住居跡を検出			
		中世～近世	掘立柱建物、溝・土坑	土師器・瓦器・鉄貨		13世紀の住居跡を検出			


県営園場整備事業田原東地区における  
埋蔵文化財発掘調査概要報告書Ⅱ  
—別所下ノ前・辻堂・大谷川遺跡 木間遺跡—

2007年3月30日 印刷・発行

編集 文化財課 埋蔵文化財調査センター

発行 奈良市教育委員会  
(奈良市二条大路南 1-1-1)


印刷 株式会社 昭文社  
(奈良市柏木町 176-1)



besayo - 下ノ前 - 異文層



nisa - 壁穴



nisa - 異文層



besayo - 大谷口 - 異文層



nisa - 壁穴