

一般国道 18 号（坂城更埴バイパス）

埋蔵文化財発掘調査報告書 3

—千曲市内その 3—

ひがしじょう
東 條 遺 跡 ほか

《図版編》

2012.3

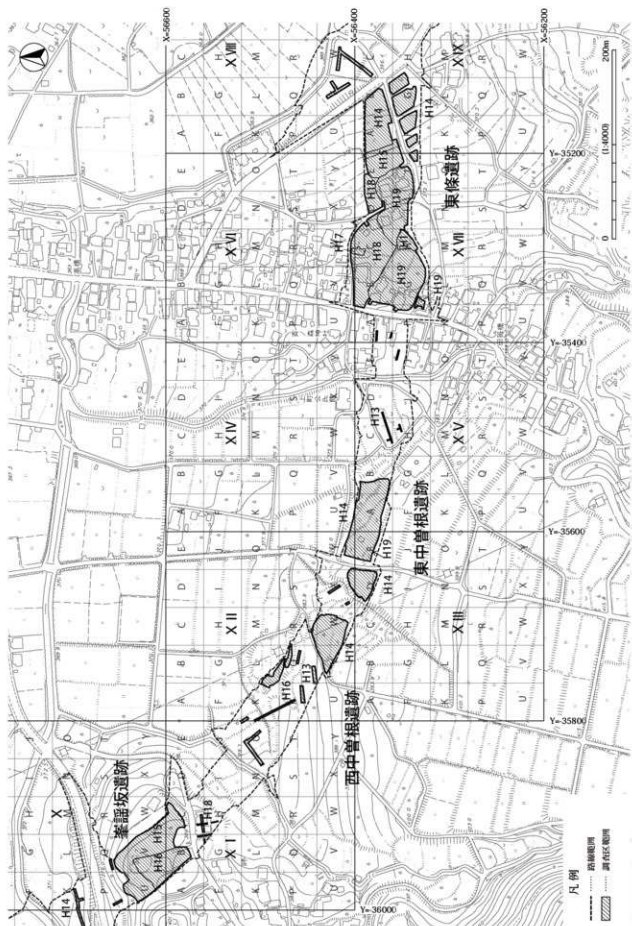
国土交通省関東地方整備局
長野県埋蔵文化財センター



圖 版 編

- (1) 峯謡坂遺跡
- (2) 西中曾根遺跡
- (3) 東中曾根遺跡
- (4)-1 東條遺跡 古代
- (4)-2 東條遺跡 中近世



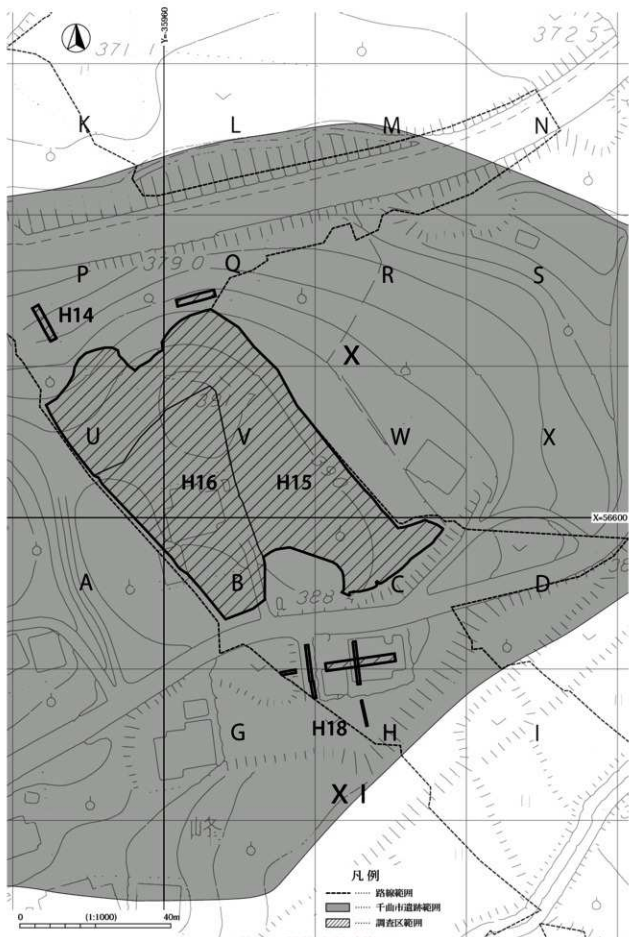


第1図 坂城更埴バイパス路線図と発掘調査範囲 (1:4,000)

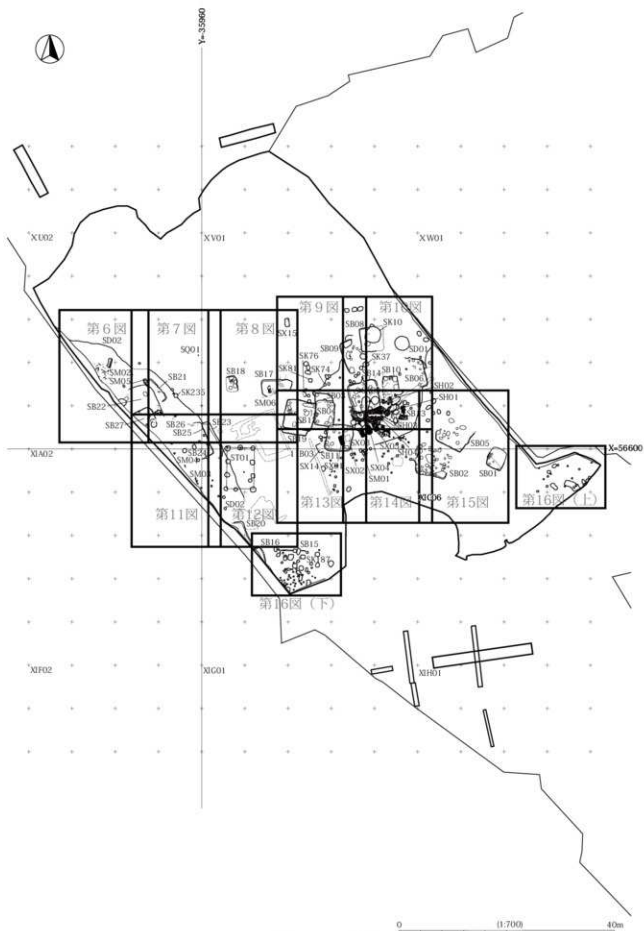
(1) 峯謡坂遺跡



SB27 出土の平安時代前半の土器

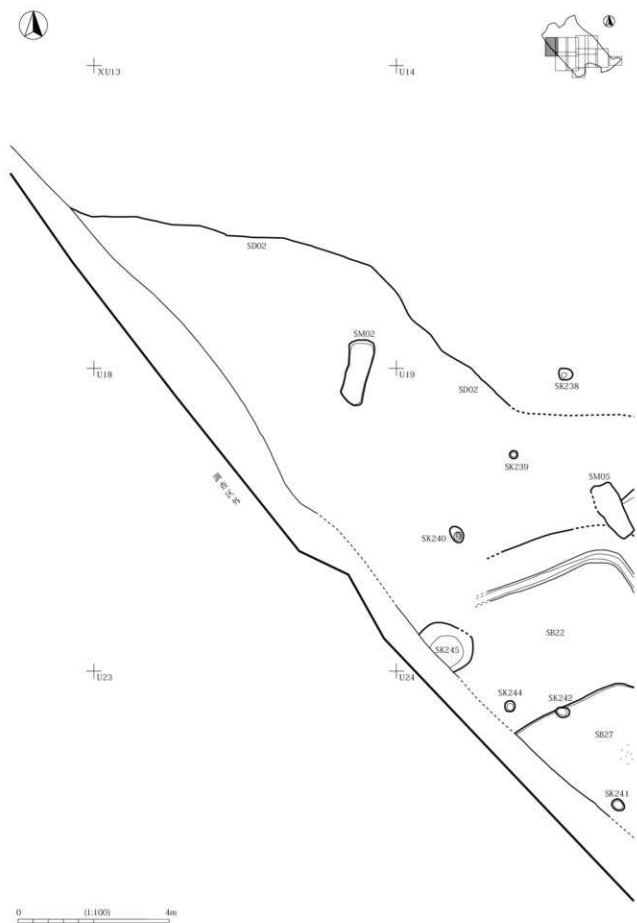


第3圖 峯語坂遺跡調査範圍圖



第5図 峯謡坂遺跡遺構全体図(割図)

(1) 峯部板遺跡



第6圖 割付図 XU-13・14・18・19・23・24



+XU15

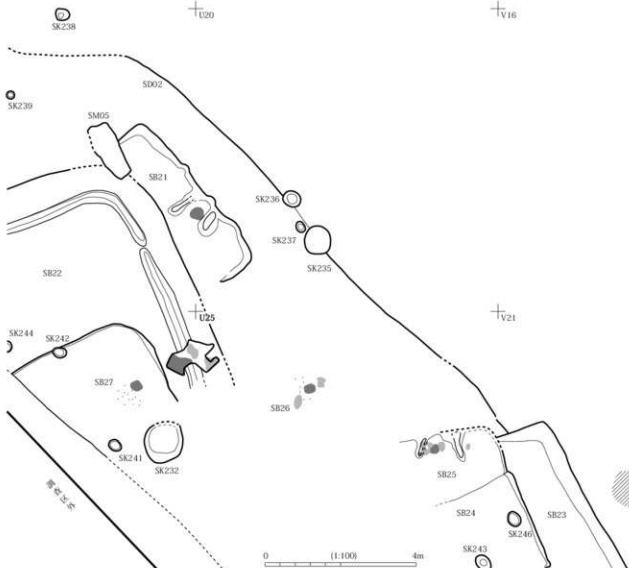


+V11

5001 ●

+U20

+V16

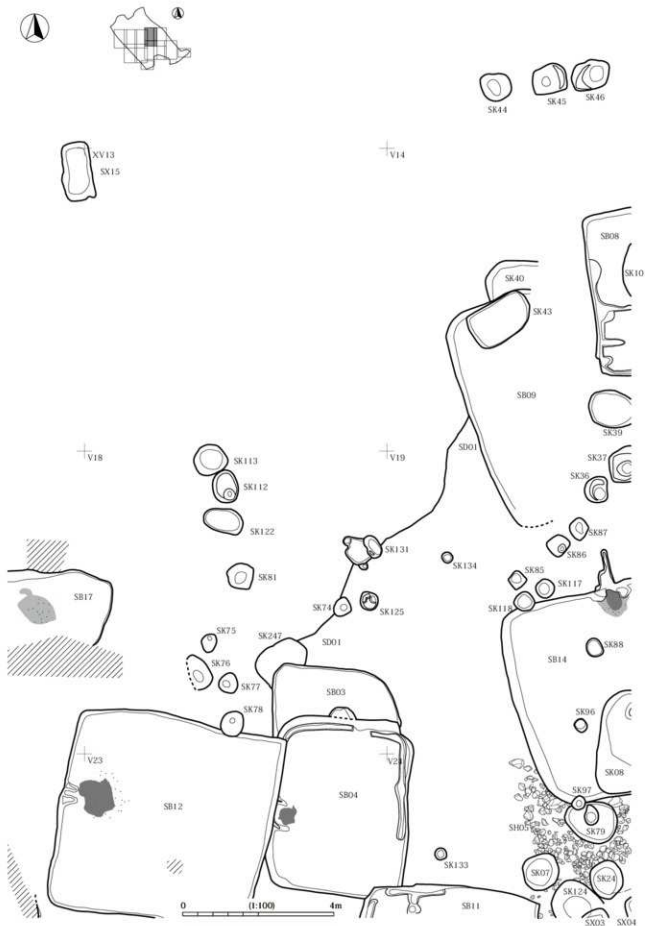


第7図 割付図 XU-14・15・19・20・24・25 XV-11・16・21

(1) 峯部板遺跡

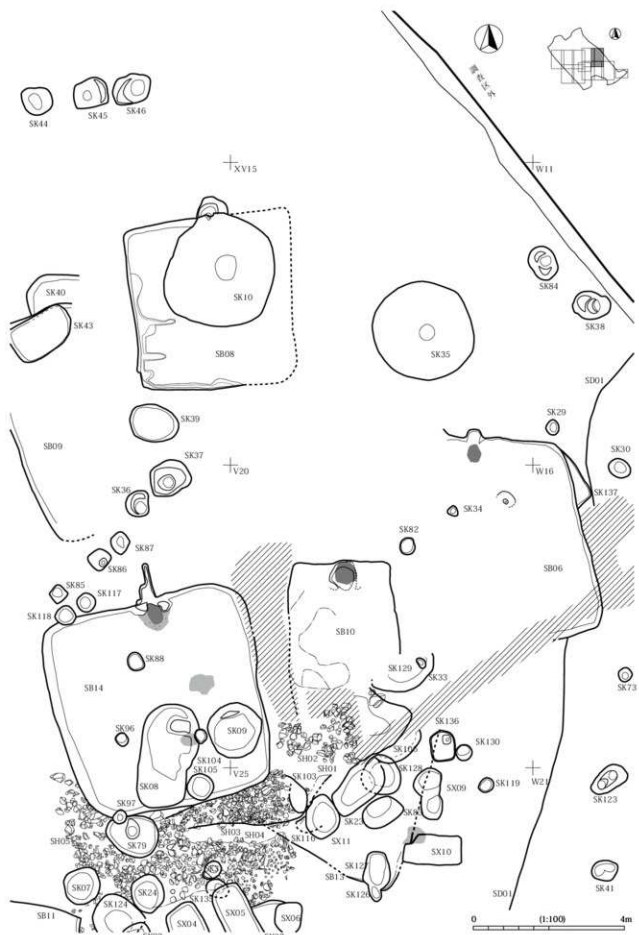


第8図 割付図 XV-11・12・13・16・17・18・21・22・23

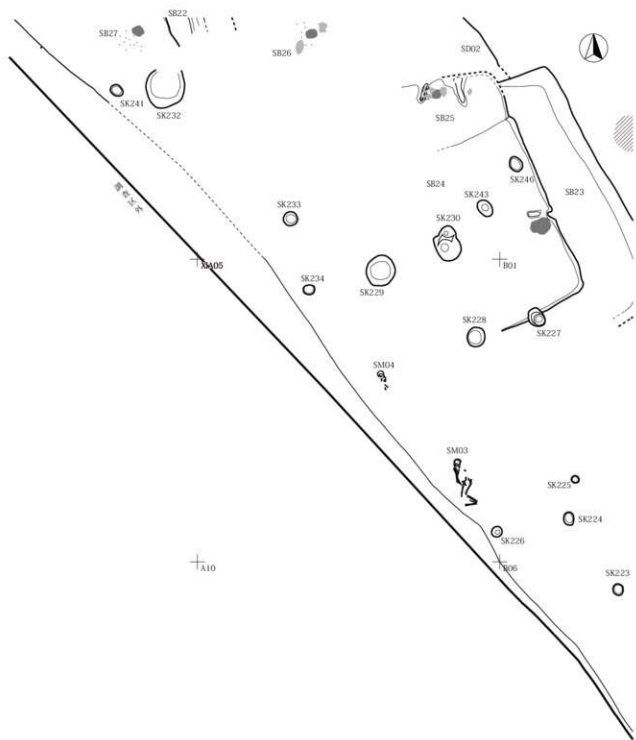


第9図 割付図 XV-07・08・09・12・13・14・17・18・19・22・23・24

(1) 峯認識遺跡



第10図 割付図 XV-09・10・14・15・19・20・24・25 XW-11・16・21



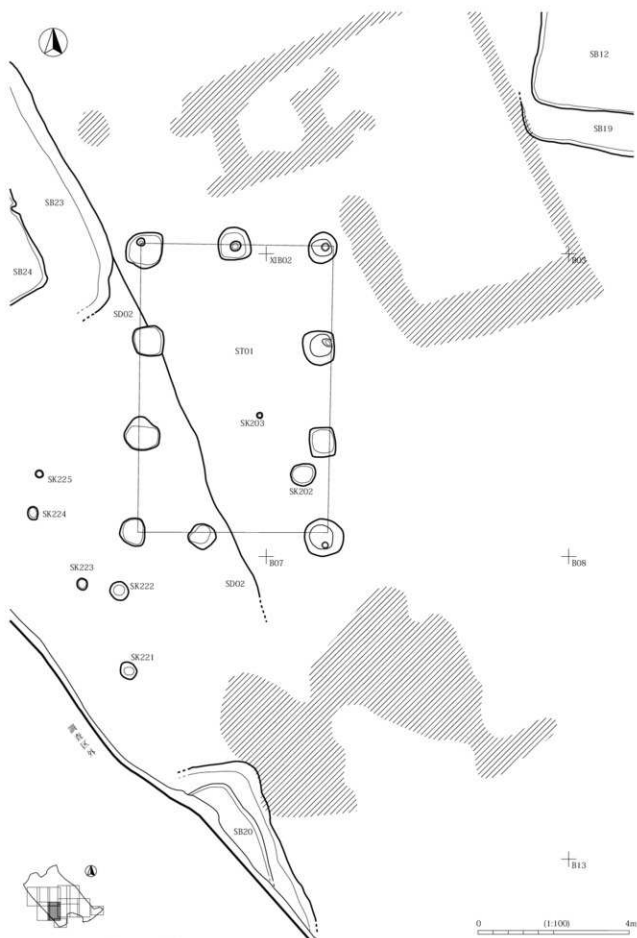
†A15

†B11

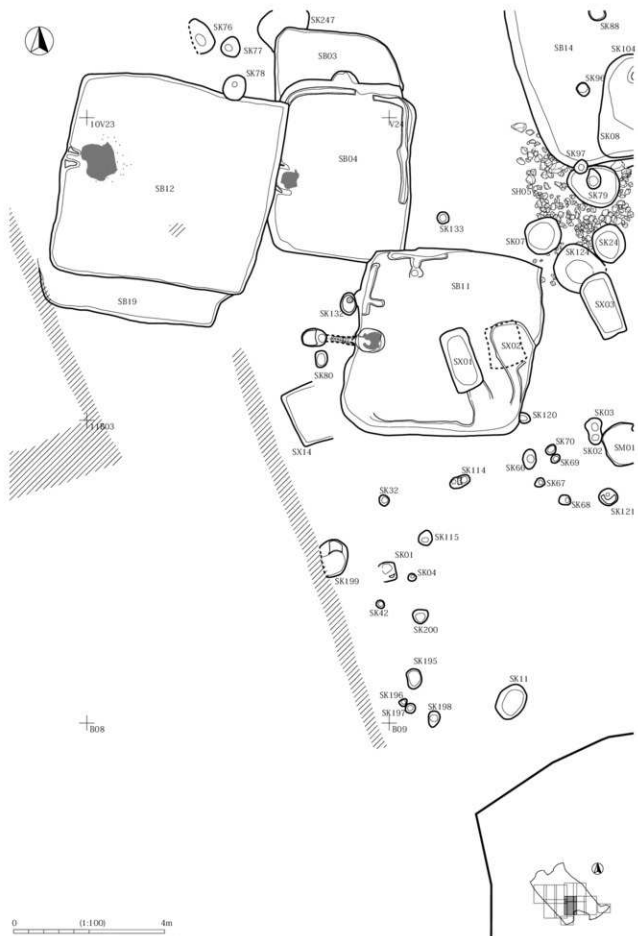
0 (1:100) 4m

第11図 割付図 XU-24・25 XV-21 XIA-05 XIB-01・06

(1) 峯部遺跡

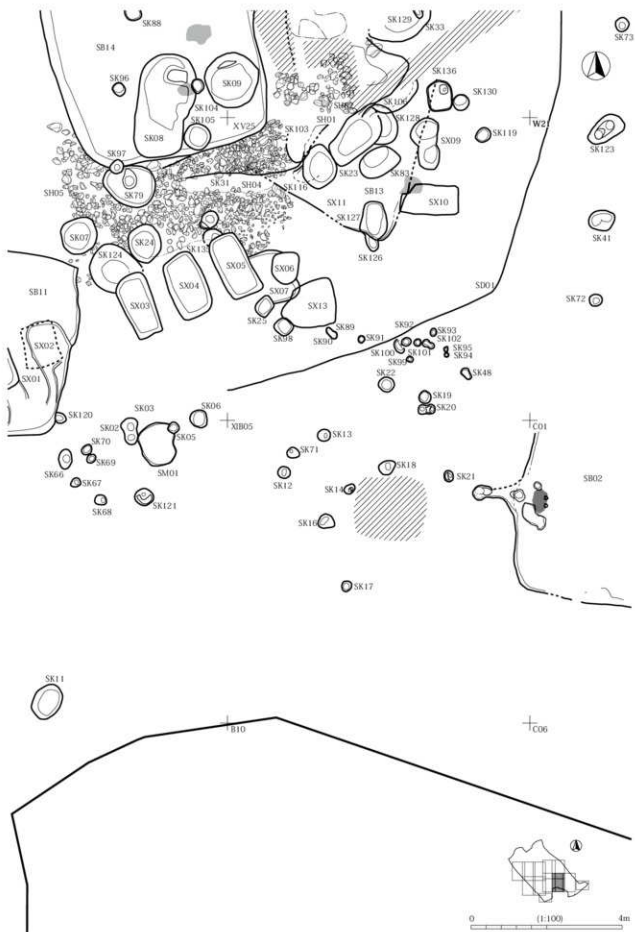


第 12 図 割付図 XV-21・22・23 XIB-01・02・03・06・07・08・11・12・13

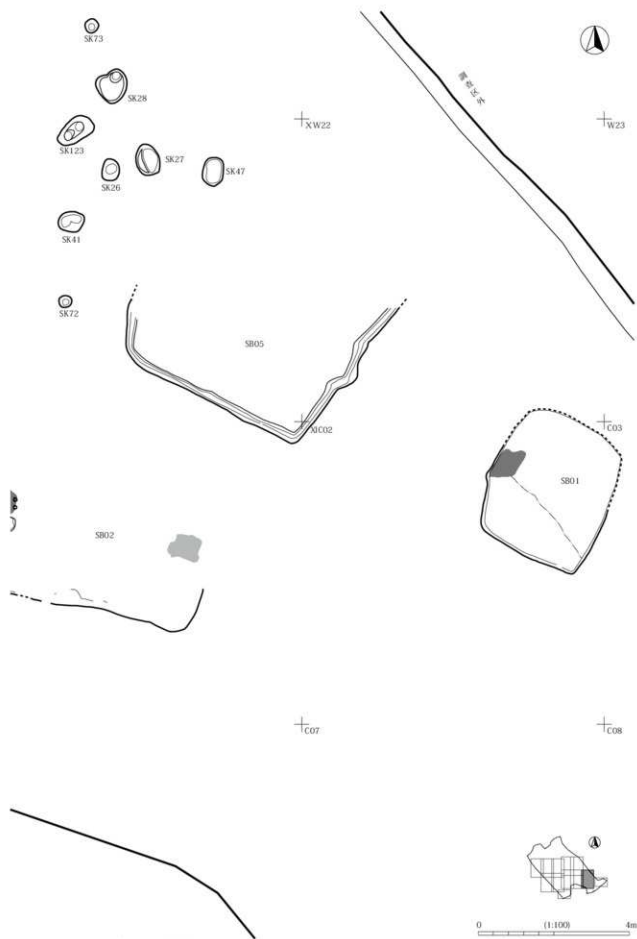


第 13 図 割付図 XV-17・18・19・22・23・24 XI B-02・03・04・07・08・09

(1) 峯訶坂遺跡

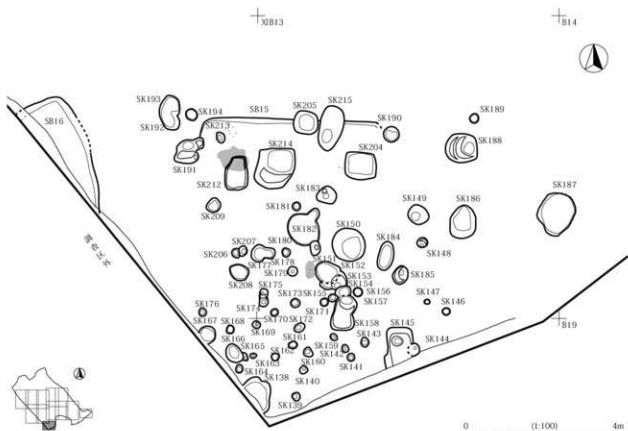
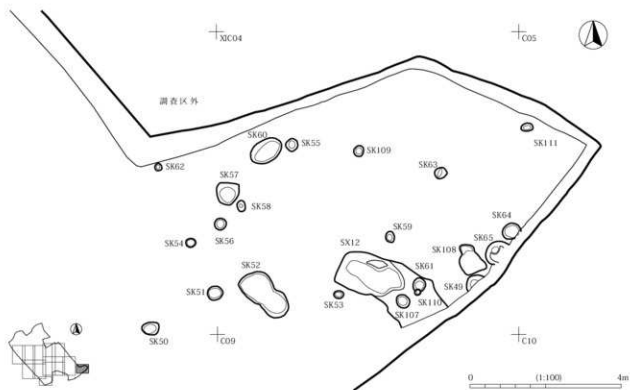


第14図 割付図 XV-19・20・24・25 XW-16・21 XIB-04・05・09・10 XIC-01・06



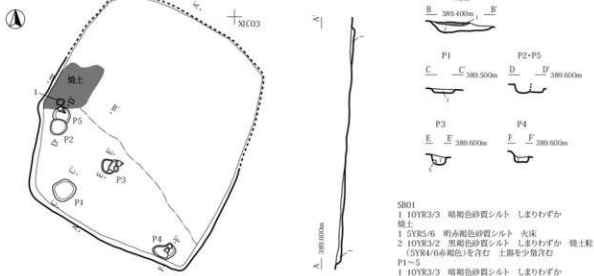
第15図 割付図 XW-16・17・21・22・23 XIC-01・02・03・06・07・08

(1) 峯詔坂遺跡

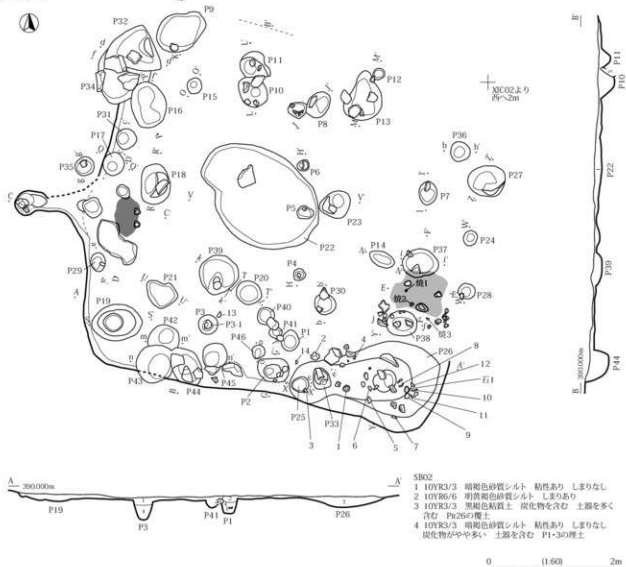


第16図 割付図(上) XIC-03・04・05・08・09 割付図(下) XIB-12・13・14・17・18

SB01



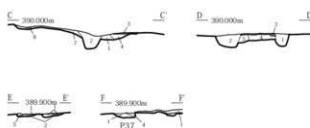
SB02



第17図 SB01 SB02

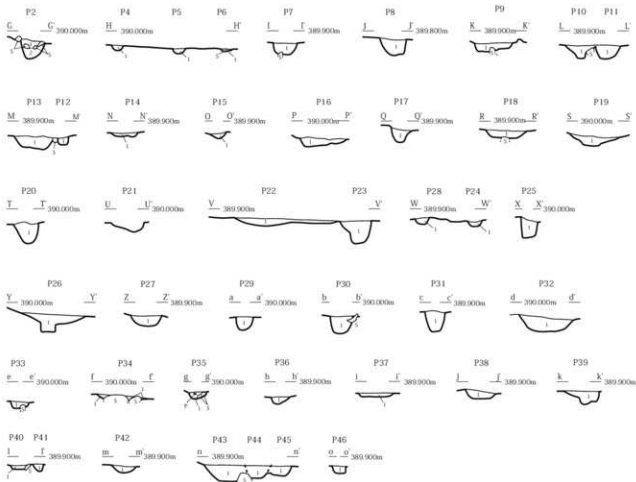
(1) 塚跡遺跡

SB02カマド・焼土



- カマド
 1 5YR3/2 暗赤褐色砂質土 しまりなし 炭化物を含む 土器を含む
 2 10YR3/3 暗褐色砂質土 1層より粘性あり
 3 5YR3/1 黒褐色土 しまりなし 硬い 土器を含む 灰床
 4 5YR5/6 明赤褐色土
 5 5YR4/6 赤褐色砂質土 1層と3層の混合 4層より粘性あり 炭化物を含む
 6 10YR3/3 暗褐色砂質土 炭化物を少量含む 煙道埋土
 7 7.5YR6/2 灰褐色粘質土 灰
 焼土
 1 10YR5/4 にふい黄褐色砂質土 炭化物、焼土粒子を含む
 2 2.5YR3/6 暗赤褐色土 硬い
 3 2.5YR5/8 明赤褐色土 2層より硬い
 4 10YR5/4 にふい黄褐色砂質土 炭化物を多く含む 焼土粒子を含む

SB02ピット



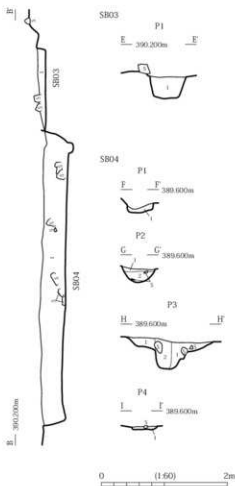
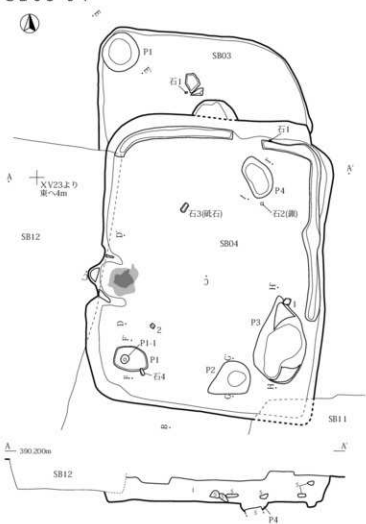
- P2
 1 10YR3/2 黒褐色粘質土 しまりわずか 径1~2cmの小礫を多く含む 土器を多く含む
 2 10YR2/3 暗褐色粘質土 しまりわずか
 P4-6-8-15-20-21
 1 10YR3/3 暗褐色粘質土 しまりわずか
 P5
 1 10YR2/2 黒褐色粘質土 粘性あり
 P9
 1 10YR3/3 暗褐色粘質土 しまりわずか 小礫多い 灰胎陶器片出土
 P10-13-16-19
 1 10YR3/3 暗褐色粘質土 しまりわずか 小礫多い
 P14
 1 10YR3/3 暗褐色粘質土 粘性あり
 P22
 1 10YR3/3 暗褐色粘質土 粘性あり しまりわずか 小礫多い 土器を少量含む
 P23
 1 10YR3/3 暗褐色粘質土 粘性あり しまりわずか 小礫多い 土器を多く含む

- P24-27-28
 1 10YR3/3 暗褐色砂質シルト 粘性あり
 P25
 1 10YR3/3 暗褐色粘質土 しまりわずか 土器を含む
 P26-33
 1 10YR3/3 暗褐色粘質土 しまりわずか
 P29-32
 1 10YR3/3 暗褐色粘質土 粘性あり 土器を含む
 P30-31
 1 10YR2/2 黒褐色粘質土 小礫少ない
 P34-36-38
 1 10YR3/3 暗褐色粘質土 粘性あり
 P35
 1 10YR3/3 暗褐色粘質土 粘性あり しまりわずか 土器を含む
 P39-42-44-46
 1 10YR3/3 暗褐色砂質シルト 粘性あり
 P43
 1 10YR3/3 暗褐色粘質土 粘性あり 土器を含む



第18図 SB02

SB03・04



SB03
 1 10YR3/4 暗褐色土 10YR6/8黄褐色土のブロックを含む
 P1
 1 10YR3/4 暗褐色土 10YR6/8黄褐色土のブロックを含む
 風化層を含む

SB04
 1 10YR2/2 黒褐色砂質土 10YR4/2灰黄褐色土のブロックを15%含む

P1
 1 10YR2/2 黒褐色砂質土 しまりよい 10YR4/4褐色 ブロックを30%含む

P2
 1 10YR3/2 黒褐色砂質土 焼土ブロックを5%含む
 2 10YR4/4 灰黄褐色砂質土 焼土ブロックを3%含む 風化層を含む

P3
 1 10YR2/3 黒褐色砂質土 しまりよい 黄褐色ブロック、風化層を含む

P4
 1 10YR3/3 暗褐色砂質土 10YR4/4褐色ブロック、風化層を含む

SB04カマド
 1 10YR2/2 黒褐色砂質土 10YR4/2灰黄褐色土のブロックを15%含む

2 10YR2/3 黒褐色砂質土 10YR5/6灰黄褐色土のブロックを含む

3 10YR2/3 黒褐色砂質土 焼土ブロックを含む

4 焼土

5 火床

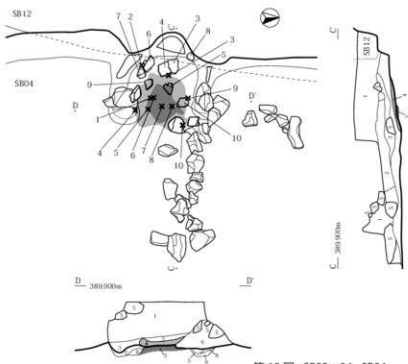
6 10YR4/4 褐色砂質シルト カマドソデ

7 10YR2/3 黒褐色砂質土 5YR4/6赤褐色焼土ブロックと5YR7/6棕色焼土ブロックを含む

8 10YR2/3 黒褐色砂質土 赤褐色焼土ブロックを含む

9 10YR2/3 黒褐色砂質土 10YR5/6黄褐色土のブロックを含む

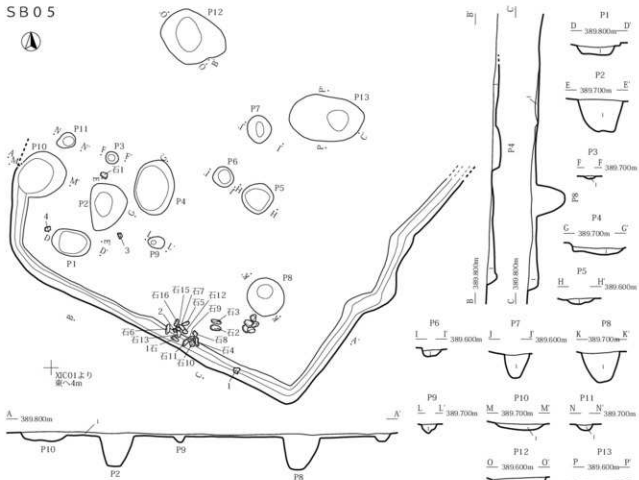
SB04カマド



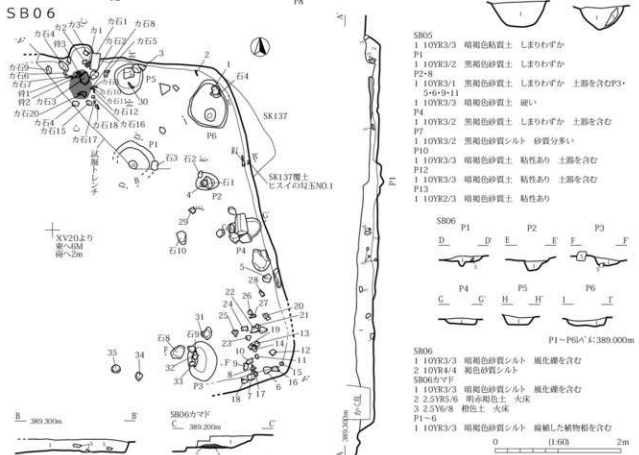
第19図 SB03・04 SB04

(1) 峯認識遺跡

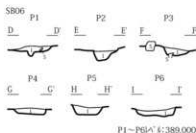
SB05



SB06



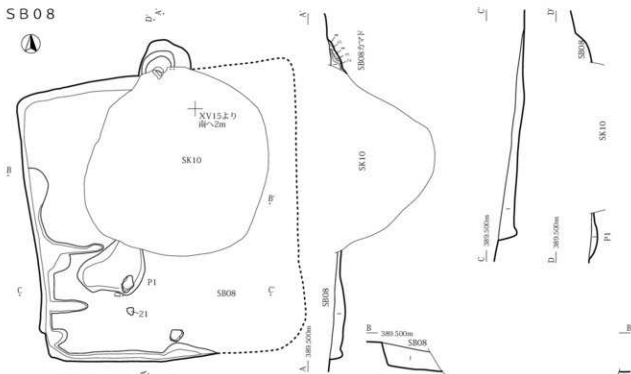
- SB05
- 1 10VR3/3 暗褐色粘質土 しまりわずか
 - P1
 - 1 10VR3/2 黒褐色砂質土 しまりわずか
 - P2-8
 - 1 10VR3/1 黒褐色砂質土 しまりわずか 土層を含むP3・5・6・9-11
 - 1 10VR3/3 暗褐色砂質土 硬い
 - P4
 - 1 10VR3/2 黒褐色砂質土 しまりわずか 土層を含む
 - P7
 - 1 10VR3/2 黒褐色砂質シルト 砂質分多い
 - P10
 - 1 10VR3/3 暗褐色砂質土 粘性あり 土層を含む
 - P12
 - 1 10VR3/3 暗褐色砂質土 粘性あり 土層を含む
 - P13
 - 1 10VR2/3 暗褐色砂質土 粘性あり



- SB06
- 1 10VR3/3 暗褐色砂質シルト 風化層を含む
 - 2 10VR4/4 褐色砂質シルト
 - SB06のマド
 - 1 10VR3/3 暗褐色砂質シルト 風化層を含む
 - 2 2.5VR5/6 明赤色土 火床
 - 3 2.5VR6/8 褐色土 火床
 - P1-6
 - 1 10VR3/3 暗褐色砂質シルト 腐植した植物層を含む

第20図 SB05 SB06

SB08



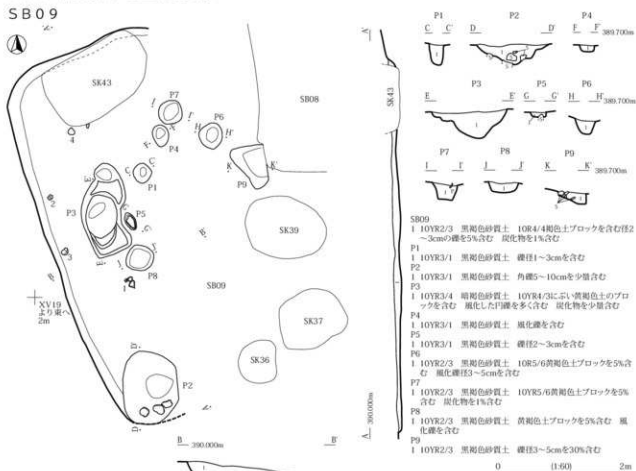
SB08

- 1 10YR2/3 黒褐色砂質土 炭化物を1%含む 径2~3cmの礫を5%含む YR4/4褐色ブロックを含む
 2 10YR3/1 黒褐色砂質土 1層に粘土粒を20%含む
 3 10YR3/3 暗褐色砂質土 粗い粘土粒子を80%含む 標高の傾けた部分
 4 10YR4/4 褐色砂質土 風化礫を含む 粘土粒子を5%含む
 5 10YR3/3 暗褐色砂質土 風化礫を含む

P1

- 1 10YR3/3 暗褐色砂質シルト 風化礫径1cmを20%含む

SB09



SB09

- 1 10YR2/3 黒褐色砂質土 10R4/4褐色土ブロックを含む径2~3cmの礫を5%含む 炭化物を1%含む

P1

- 1 10YR3/1 黒褐色砂質土 礫径1~3cmを含む

P2

- 1 10YR3/1 黒褐色砂質土 角礫5~10cmを少量含む

P3

- 1 10YR3/4 暗褐色砂質土 10YR4/3にふい黄褐色土のブロックを含む 風化した円礫を多く含む 炭化物を少量含む

P4

- 1 10YR3/1 黒褐色砂質土 風化礫を含む

P5

- 1 10YR3/1 黒褐色砂質土 礫径2~3cmを含む

P6

- 1 10YR2/3 黒褐色砂質土 10R5/6黄褐色土ブロックを5%含む 風化礫径3~5cmを含む

P7

- 1 10YR2/3 黒褐色砂質土 10YR5/6黄褐色土ブロックを5%含む 炭化物を1%含む

P8

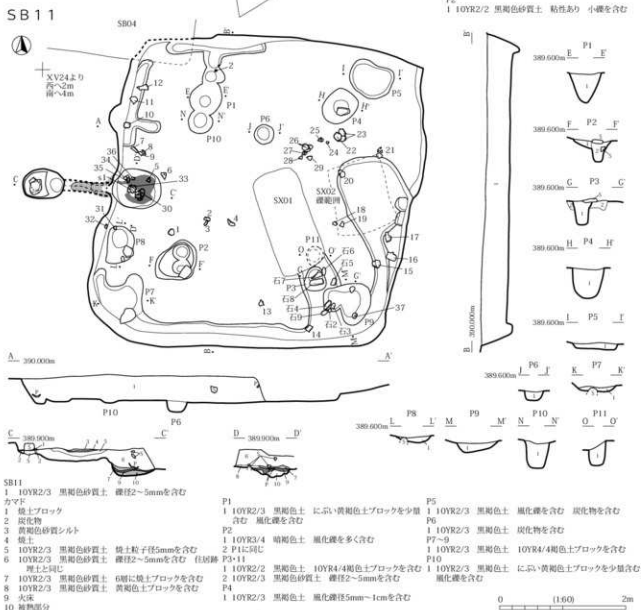
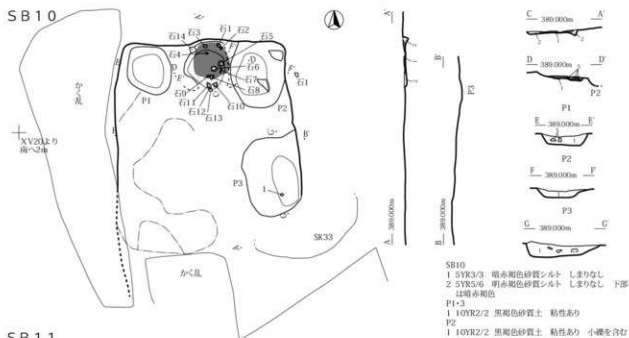
- 1 10YR2/3 黒褐色砂質土 黄褐色土ブロックを5%含む 風化礫を含む

P9

- 1 10YR2/3 黒褐色砂質土 礫径3~5cmを30%含む

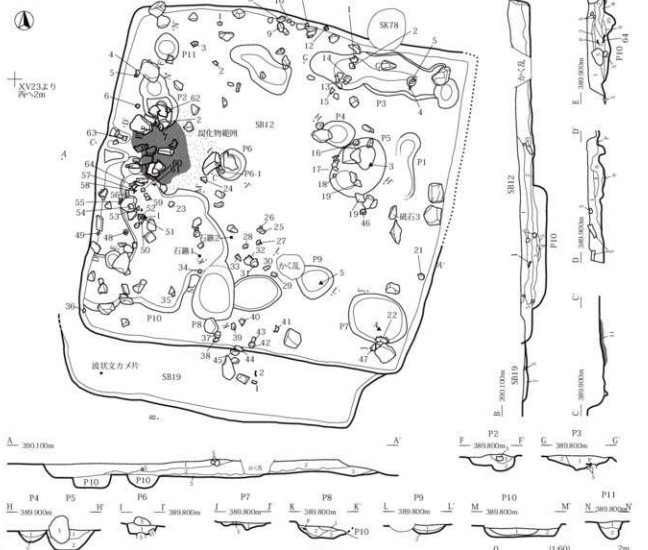
第21図 SB08 SB09

(1) 峯認識遺跡



第22図 SB10 SB11

SB12-19



SB12

- 7.5YR3/2 黒褐色土 地山礫径1~2mmを30%、径2~3cmを3%、炭化物を10%含む
2層との間に因縁い部分あり 粘性なし しまりあり
- 7.5YR2/3 輪暗褐色土 1層よりやや黄色 地山礫径2mmを30%、径2~3cmを15%、炭化物を10%含む 礫は上部はど多い 粘性なし しまりあり
- 7.5YR2/2 黒褐色土 黒色味が強い 地山のシルトをブロック状に少量含む 床上面に多少堆積する 地山礫を少量含む 土位よりしまりあり
- 7.5YR2/1 黒色炭化物層
- 7.5YR2/2 黒褐色土 黒色味が強い 地山の黄褐色シルトをブロック状に含む 地山礫を少量含む 粘性なし しまりあり
- 7.5YR3/3 暗褐色土 地山の黄褐色シルトをブロック状に30%含む 粘性なし しまりあり

P1

- 10YR3/2 黒褐色土 断面円なし

P2

- 7.5YR3/2 黒褐色土 地山礫径2~3mmを30%、炭化物を10%含む 粘性なし しまりあり

P3

- 7.5YR3/3 暗褐色土 黄褐色シルトのブロックを20%含む 粘性なし しまりあり

P4

- 7.5YR3/2 黒褐色土 地山礫を20%、炭化物を5%含む
- 7.5YR3/3 暗褐色土 地山礫径1mmを20%、炭化物を10%含む 粘性弱く しまりあり

P5

- 7.5YR2/3 輪暗褐色土 褐色地山ブロックを30%、粘性弱く しまりあり

P6

- 10YR3/4 暗褐色土 黄褐色シルトのブロックを含む 粘性弱く しまりあり

P7

- 10YR3/2 黒褐色土 地山礫径3~4mmを30%含む 地山のブロックを10%含む 粘性なし しまりあり
- 10YR2/2 暗褐色土 地山ブロックを10% 粘性なし しまりあり

P8

- 7.5YR3/2 黒褐色土 黄褐色ブロックを10%、礫を5%、炭化物を10%含む 粘性なし しまりあり

P9

- 7.5YR3/2 黒褐色土 褐色礫を20%、地山礫径2~3mmを10%、地山ブロックを10%含む 粘性弱く しまりあり

P10

- 7.5YR3/2 黒褐色土 褐色礫を20%、地山礫径2~3mmを10%、地山ブロックを10%含む 粘性弱く しまりあり
- 10YR3/2 暗褐色土 褐色地山シルトブロックを30%、炭化物を5%含む 粘性なし しまりあり

カマド

- 7.5YR3/3 暗褐色土 SB12埋土
- 7.5YR3/3 黒褐色土 地山礫を20%、炭化物を10%、焼土粒子を5%含む 粘性なし しまりなし
- 7.5YR2/1 黒色炭化物層 地山礫径1~2mmを含む 粘性なし しまり弱い
- 7.5YR3/2 暗褐色土 ブロックを20%、地山ブロックを20%を含む 粘性なし しまりあり
- 7.5YR3/2 黒褐色土 黒褐色地山ブロックを20%、炭化物5%を含む 粘性なし しまりあり
- 7.5YR2/3 輪暗褐色土 地山礫径3~4mmを25%、黒色土ブロックを20%、炭化物を5%、焼土粒子を少量含む 粘性なし しまりなし
- 7.5YR3/1 黒褐色土 地山礫を10%、炭化物20%、焼土粒子15%を含む 粘性なし しまりあり
- 7.5YR2/3 輪暗褐色土 地山礫径3~4mmを10%、炭化物を10%含む 6層より炭化物が少なく 明い・粘性弱く しまりあり
- 7.5YR3/4 暗褐色土 地山礫径1~2mmを10%、炭化物を少量含む 粘性なし しまりなし
- 7.5YR3/1 黒褐色土 地山礫径3~5mmを10%、焼土粒子を少量含む 粘性なし しまりなし
- 5YR4/6 赤褐色土 火床

P8

- 7.5YR3/2 黒褐色土 地山礫径2~3mmを30%、地山礫径1cmを5%、炭化物を10%含む 灰褐色粒質土を含む 粘性弱く しまりあり
- 7.5YR2/2 黒褐色土 地山礫を20%含む 灰褐色粒質土を含む 粘性弱く しまりあり
- 7.5YR2/3 輪暗褐色土 褐色地山ブロックを10%、地山礫径3~4mmを10%、炭化物を5%含む 粘性なし しまりあり

P9

- 7.5YR3/2 黒褐色土 地山礫径1~2mmを30%、炭化物を5%含む 地山シルトブロックを含む 粘性弱く しまりあり
- 7.5YR2/2 暗褐色土 地山礫径1mmを10%、地山シルトを5%含む 粘性弱く しまりあり

P10

- 7.5YR2/1 黒色土 炭化物を多量に含む 地山礫径2~3mmを10%含む 粘性弱く しまりあり
- 7.5YR3/2 黒褐色土 地山礫径2~4mmを15%、炭化物を5%含む 粘性弱く しまりあり

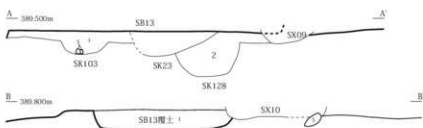
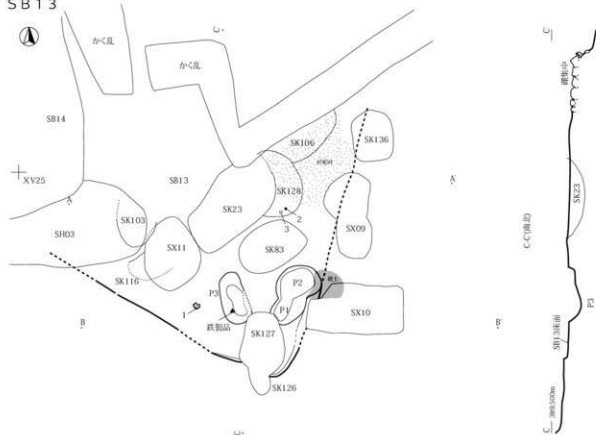
P11

- 7.5YR2/3 輪暗褐色土 地山礫径2~3mmを10%、炭化物を5%含む 粘性なし しまりあり
- 10YR3/2 暗褐色土 褐色地山シルトブロックを30%、炭化物を5%含む 粘性なし しまりあり

第23図 SB12・19

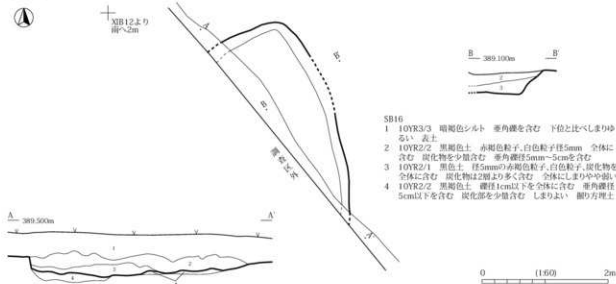
(1) 峯認識遺跡

SB13



- SB13
 1 10YR3/3 暗褐色砂質土 炭化物を含む 粘
 性わずか 灰土陶器出土
 P1~3
 1 10YR3/3 暗褐色砂質土

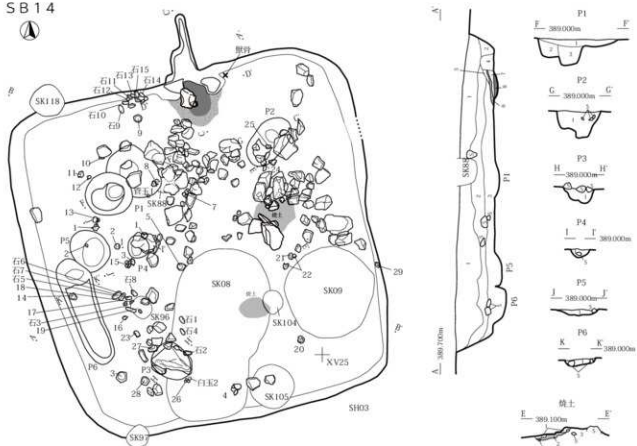
SB16




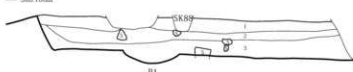
- SB16
 1 10YR3/3 暗褐色シルト 垂直線を含む 下位と比しより砂
 多い 表土
 2 10YR2/2 黒褐色土 赤褐色粒子、白色粒子径5mm 全体に
 含む 炭化物を少量含む 垂直線径5mm~5cmを含む
 3 10YR2/1 黒色土 径5mmの赤褐色粒子、白色粒子、炭化物を
 全体に含む 炭化物は2層より多く含む 全体にしまりやや弱い
 4 10YR2/2 黒褐色土 径径1cm以下を全体に含む 垂直線径
 5cm以下を含む 炭化物を少量含む しまりよい 縦り方理土

第24図 SB13 SB16

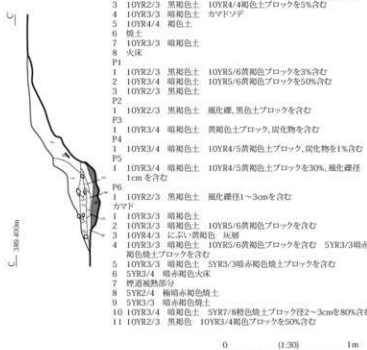
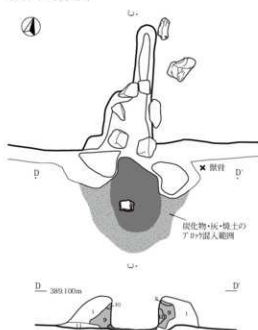
SB14



B 380,700m



SB14カマド

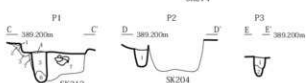
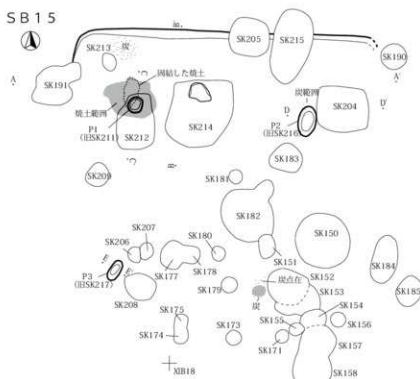


- SB14
- 1 10YR3/2 黒褐色砂質土 風化層を含む
 - 2 10YR2/3 黒褐色土 風化層径5~10cmを含む 炭化物を1%含む
 - 3 10YR2/3 黒褐色土 10YR4/4褐色土ブロックを5%含む
 - 4 10YR3/3 暗褐色土 カマドソデ
 - 5 10YR4/4 褐色土
 - 6 焼土
 - 7 10YR3/3 暗褐色土
 - 8 火床
 - 9 10YR2/3 黒褐色土 10YR5/6黄褐色ブロックを3%含む
 - 10 10YR3/4 暗褐色土 10YR5/6黄褐色ブロックを50%含む
 - 11 10YR2/3 黒褐色土
- P2
- 1 10YR2/3 暗褐色土 風化層、黒色土ブロックを含む
- P3
- 1 10YR3/4 暗褐色土 黄褐色土ブロック、炭化物を含む
- P4
- 1 10YR3/4 暗褐色土 10YR4/5黄褐色土ブロック、炭化物を1%含む
- P5
- 1 10YR3/4 暗褐色土 10YR4/5黄褐色土ブロックを30%、風化層径1cmを含む
- P6
- 1 10YR2/3 黒褐色土 風化層径1~3cmを含む
- カマド
- 1 10YR3/3 暗褐色土
 - 2 10YR3/3 暗褐色土 10YR5/6黄褐色ブロックを含む
 - 3 10YR4/3 濃い黄褐色 灰層
 - 4 10YR3/3 暗褐色土 10YR5/6黄褐色土ブロックを含む 5YR3/3暗赤褐色土ブロックを含む
 - 5 10YR3/3 暗褐色土 5YR3/3暗赤褐色焼土ブロックを含む
 - 6 5YR3/4 暗赤褐色火床
 - 7 煙道加熱部分
 - 8 5YR2/4 暗赤褐色焼土
 - 9 5YR3/3 暗赤褐色焼土
 - 10 10YR3/4 暗褐色土 5YR7/8褐色土ブロック径2~3cmを80%含む
 - 11 10YR2/3 黒褐色土 10YR3/4褐色土ブロックを50%含む

第25図 SB14

(1) 峯認識遺跡

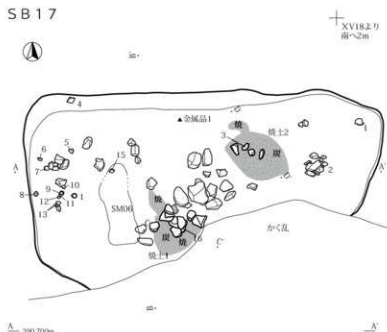
SB15



SB15


- 1 10YR3/3 暗褐色粘質土 白色、黄褐色の礫径3mmを多量に含む 炭化物、礫径2~3cmを少量含む しまりよい
 - 2 10YR3/3 暗褐色粘質土 上層より明らに10YR4/6褐色の礫径1~2cmを多量に含む 炭化物を少量含む 10YR5/4にぶい黄褐色粘土をブロック状に混入
 - 3 5YR4/4 にぶい赤褐色粘質土 炭化物、焼土粒を多く含む 多孔化したブロック
 - 4 5YR4/6 赤褐色粘質土 固結した焼土
 - 5 7.5YR3/2 黒褐色粘質土 細粒の焼土と炭化物を多く含む P1埋土
 - 6 10YR3/3 暗褐色粘質土 全体に礫を含む 炭化物をこわずに含む しまりよい P1埋土
 - 7 暗褐色土(SK212埋土)
- P1(SK211)
- 1 7.5YR3/2 黒褐色粘質土 細粒の焼土と炭化物を多く含む
 - 6 10YR3/3 暗褐色粘質土 全体に礫を含む 炭化物をこわずに含む しまりよい
- P2(SK216)
- 1 10YR3/3 暗褐色シルト 礫を多く含む 炭化物が上面より10cmの深さに集中する
- P3(SK217)
- 1 10YR2/2 暗褐色シルト 黄褐色を少量混入 しまり少ない
 - 2 10YR2/2 暗褐色シルト 炭化物を多く混入 しまりよい

SB17



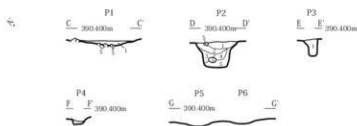
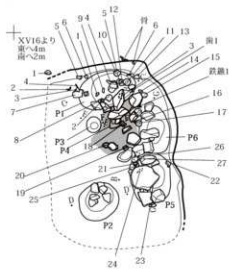
SB17

- 1 7.5YR2/2 黒褐色シルト 焼土礫径を30%、焼土シルトブロックを15%、炭化物を15%含む 粘性なし しまりあり
 - 2 7.5YR3/3 暗褐色土 焼土礫径175cmを30%含む 粘性なし しまりあり
 - 3 7.5YR3/2 暗褐色土 礫径4~5cm、1~1.5cmを含む 焼土シルトをブロック状に含む 粘性ややあり しまりよい
 - 4 7.5YR3/4 暗褐色シルト 黒色土を含む 粘性なし しまりあり
 - 5 7.5YR2/1 黒色炭化物層 焼土粒子を20%を含む 粘性なし しまりあり
- 焼土1,2
- 1 7.5YR2/1 黒色炭化物層
 - 2 5YR4/4 にぶい赤褐色焼土

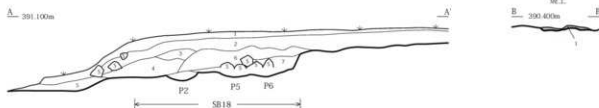


第26図 SB15 SB17

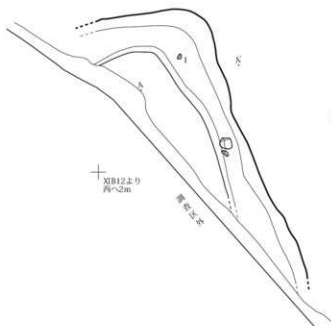
SB18



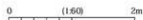
- SB18
- 1 7.5YR2/2 黒褐色隠砕作土
 - 2 7.5YR3/3 暗褐色土 地山礫径2~4mmを10%含む 極細粒砂を多量に含む 粘性あり しまりあり
 - 3 7.5YR3/2 黒褐色土 粗粒砂25%含む やや砂質 粘性なし しまりあり
 - 4 7.5YR3/2 暗褐色土 地山礫径5~7cmからなる 黄込石
 - 5 7.5YR3/3 暗褐色土 極細粒砂30%含む
 - 6 7.5YR3/3 暗褐色土 極細粒砂を30%、礫径5~6cmを10%含む 粘性なし しまりあり 盛土
 - 7 7.5YR2/1 黒色土 地山礫径2mm、炭化物を含む SB18埋土
- P1
- 1 7.5YR3/2 黒褐色土 地山礫径2mmを15%、径1cmを5%、炭化物を5%含む 地山シルトを少量含む粘性なし しまりややあり
- P2
- 1 7.5YR3/2 黒褐色土 地山礫径1~2mmを20%、炭化物を5%含む 風化礫を少量含む
 - 2 7.5YR1.7/1 黒色土 炭化物を多量に含む 風化礫を5%、暗褐色土をブロック状に含む 粘性なし しまり強い
 - 3 7.5YR3/3 暗褐色土 地山シルト、地山礫、暗褐色土からなる 風化礫を10%含む 炭化物を少量含む 粘性なし しまりあり
 - 4 7.5YR3/2 暗褐色土 ややシルト質 炭化物を5%含む粘性なし しまりあり
 - 5 7.5YR3/1 黒褐色土 シルト質 炭化物を7%含む 粘性なし しまりあり
- P3
- 1 7.5YR3/3 暗褐色土 地山礫径2~3cmを少量含む 粘性なし しまりなし
- P4
- 1 7.5YR3/2 暗褐色土 炭化物、粘土をブロック状に含む 粘性なし しまりなし
- P5-6
- 1 7.5YR2/1 黒色土 埋土と同じ エレベーションのみ
- 植土
- 1 5YR4/6 赤褐色磁土



SB20



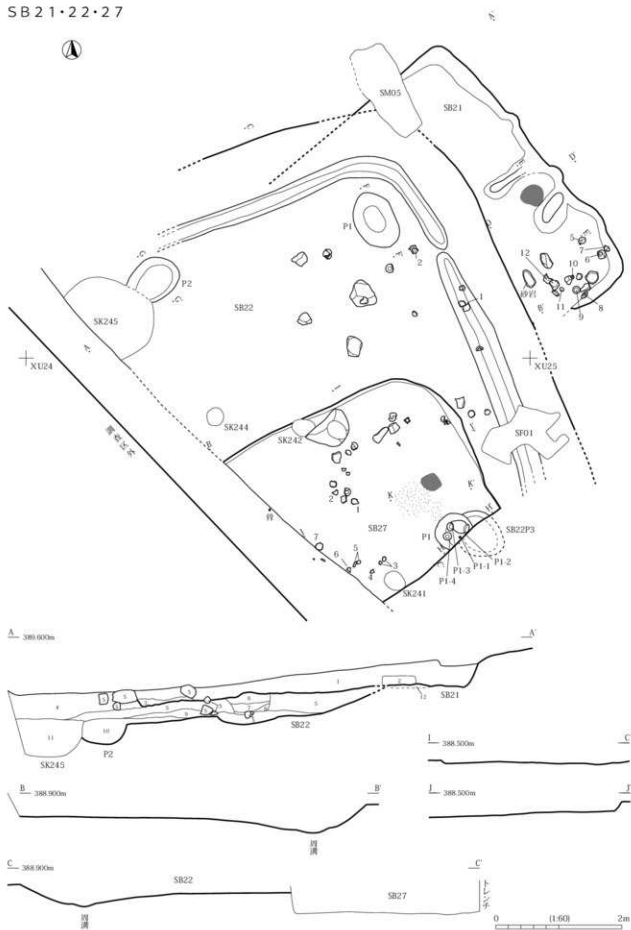
- SB20
- 1 10YR3/2 黒褐色シルト 黄褐色、赤褐色の礫径5mmを含む 炭化物を含む 垂直礫径3cmを含む



第27図 SB18 SB20

(1) 峯認坂遺跡

SB21・22・27

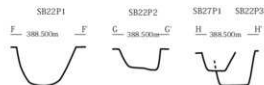


第28図 SB21・22・27

- SB21-22 A-A
 1 7.5YR3/2 黒褐色シルト 細粒の礫、垂直径10cm以下を含む 炭化物を少量含む しまりよい、SB21埋土
 2 SM05 埋土
 3 10YR2/2 黒褐色シルト 礫を含む 炭化物を多く含む 黄褐色土の小ブロックを含む SB21埋土
 4 7.5YR2/2 黒褐色土 細粒の礫、炭化物を含む 垂直径10cm以下を土位との境付近に含む SDO2埋土
 5 10YR3/2 黒褐色シルト 細粒の礫、垂直径、炭化物を含む しまりよい、SB22埋土
 6 10YR2/2 黒褐色シルト 細粒の礫、垂直径、炭化物を含む しまりよい、SB22埋土
 7 10YR2/1 黒色シルト 7.5YR2/2黒褐色シルトの小ブロックを含む 炭化物を多量に含む しまりよい、SB22埋土
 8 7.5YR3/2 黒褐色シルト しまりよい、SB22埋土
 9 10YR3/2 黒褐色シルト 粘性少ない、しまりよい、SB22埋土
 10 10YR2/2 黒褐色シルト しまりよい、SB22埋土
 11 7.5YR3/2 黒褐色シルト 10YR2/2黒褐色土の小ブロックを含む 細粒の礫、垂直径、炭化物を含む SK245埋土
 12 10YR4/4 褐色シルト

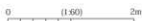
SB27

- 7.5YR3/3 暗褐色 礫、炭化物を少量含む しまりよい

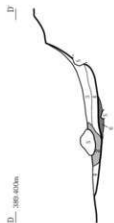
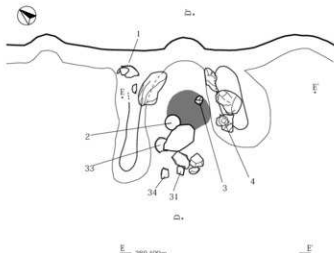


SB27F1

- 上部 10YR3/3 暗褐色シルト 炭化物を多量に含む 礫を少量含む
 下部 10YR2/1 黒色シルト 炭化物、礫を多く含む 黄褐色土、赤褐色土をブロックで含む しまりよい



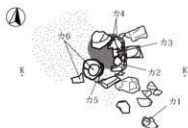
SB21カマド



カマド

- 1 7.5YR3/2 黒褐色土 地山礫径1~2mmを5%、黒褐色土ブロックを5%含む 粘性なし しまり弱い
 2 7.5YR4/6 褐色土 黄土ブロック 暗褐色土ブロックを10%含む
 3 7.5YR2/3 暗暗褐色土 黒褐色土ブロックを7%含む 地山礫子を少量含む 粘性なし しまり弱い
 4 7.5YR2/2 黒褐色土 地山礫径4~6mmを10%、黒色土ブロックを20%含む 粘性なし しまり弱い
 5 7.5YR3/3 暗褐色土 カマドソデ 地山
 6 5YR4/4 に近い赤褐色火床

SB27カマド



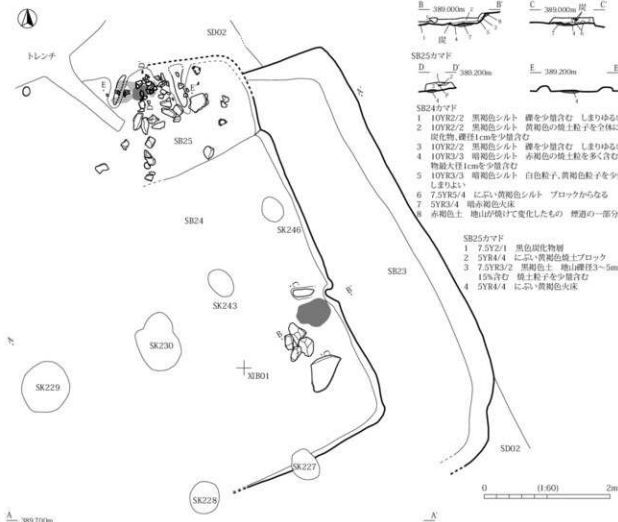
カマド
1~5 記載なし



第29図 SB21 SB27

(1) 峯認識遺跡

SB23・24・25



SB24カマド



SB25カマド



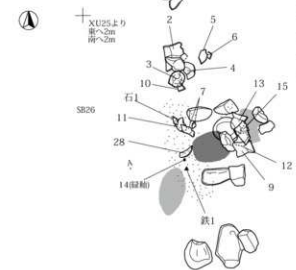
SB24カマド

- 1 10YR2/2 黒褐色シルト 礫を少量含む しまりゆらい
- 2 10YR2/2 黒褐色シルト 黄褐色の焼土粒子を全体に含む 炭化物 礫径1cmを少量含む
- 3 10YR2/2 黒褐色シルト 礫を少量含む しまりゆらい
- 4 10YR3/3 暗褐色シルト 赤褐色の焼土粒を多く含む 炭化物 礫径大径1cmを少量含む
- 5 10YR3/3 暗褐色シルト しまりよい 白色粒子, 黄褐色粒子を少量含む
- 6 7.5YR5/4 にごい黄褐色シルト ブロックからなる
- 7 5YR3/4 暗赤褐色火床
- 8 赤褐色土 地山が破けて変化したもの 構造の一部分

SB25カマド

- 1 7.5Y2/1 黒色炭化物層
- 2 5YR4/4 にごい黄褐色焼土ブロック
- 3 7.5YR3/2 黒褐色土 地山礫径3~5mmを15%含む 焼土粒子を少量含む
- 4 5YR4/4 にごい黄褐色火床

SB26カマド




- SB23-24
- 1 7.5YR3/2 黒褐色シルト 白色, 黄褐色礫径1cm以下を多く含む 垂直礫径10cm以下をやや多く含む 炭化物を少量含む しまりよい SB23埋土
 - 2 7.5YR4/3 褐色シルト 白色, 黄褐色礫径1cm以下を多く含む 黄褐色土のブロックを含む しまりよい SB23埋り床
 - 3 地山
 - 4 10YR3/2 黒褐色シルト 白色, 黄褐色礫径5mm以下を含む 垂直礫径10cmを含む 炭化物を少量含む しまりややゆらい SB24埋土
 - 5 7.5YR4/3 褐色シルト 白色, 黄褐色礫径1cm以下を多く含む 黄褐色土のブロックを含む しまりよい 黄褐色土のブロックを含む SB24埋り床
 - 6 10YR3/3 暗褐色シルト 白色, 黄褐色礫径5mm以下, 垂直礫径10cmを含む 炭化物を少量含む SD02埋土
 - 7 SD02埋土



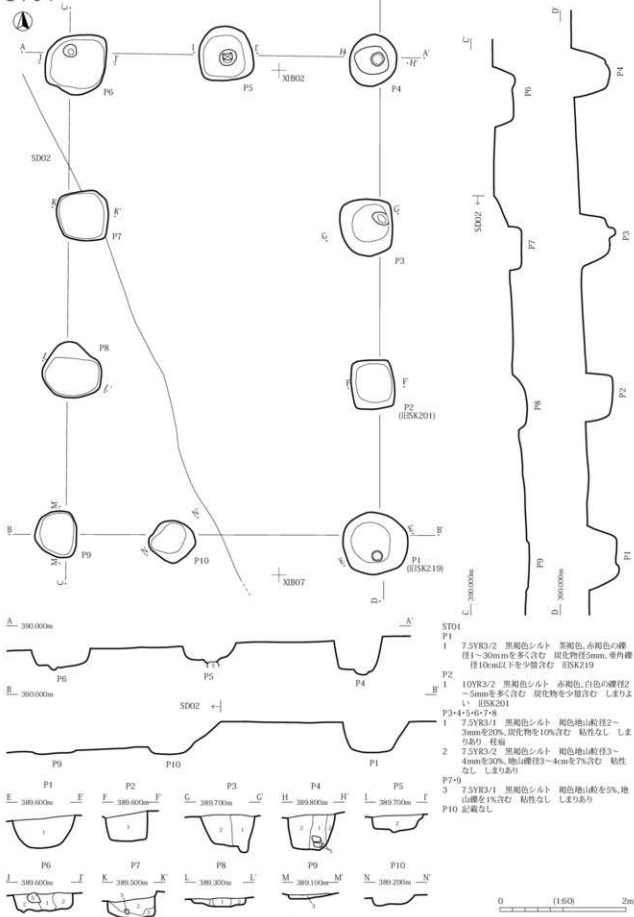
SB26

- 1 5YR3/4 暗赤褐色土 焼土ブロック 暗褐色土を含む
- 2 7.5YR3/2 黒褐色土 焼土ブロックと黒色土ブロックを15%含む 粘性なし しまりなし
- 3 7.5YR2/3 極暗褐色土 黒色土ブロックと暗褐色土ブロックを含む 地山礫径1~2mmを少量含む
- 4 7.5YR3/3 暗褐色土 焼土ブロックを主とし暗褐色土ブロックを含む



第30図 SB23・24・25 SB26

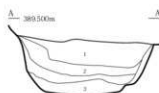
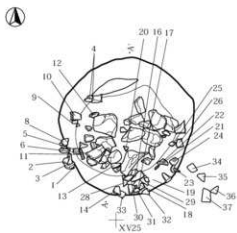
ST01



第31図 ST01

(1) 峯認識遺跡

SK09

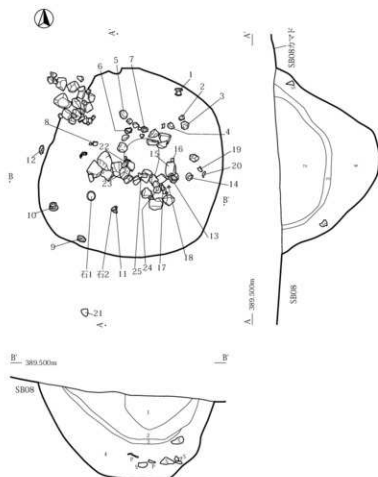


- SK09
 1 10YR2/2 黒褐色砂質土 粘土粒子を20%含む
 2 10YR2/2 黒褐色土 粘土を5%含む 炭化物粒1~3cmを含む
 3 10YR2/2 黒褐色土 粘土を含む

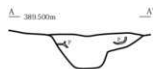
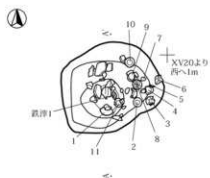


SK10

XV15



SK37



- SK37
 1 10YR 暗褐色砂質土 小礫まじり



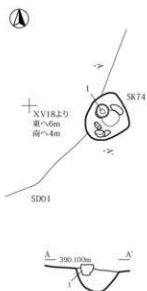
SK10

- 1 10YR2/3 黒褐色粘質土 細粒砂を含む 炭化物を含む
 2 10YR3/3 暗褐色粘質土 細粒砂を含む 炭化物を含む
 3 YR4/3 にぶい黄褐色土 炭化礫を多量に含む
 4 10YR3/2~2/2 黒褐色土 上部は炭化物を層状に含む 下部は粘質シルト
 しまりよ、径5cmの礫を含む

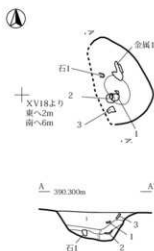


第32図 SK09 SK10 SK37

SK74

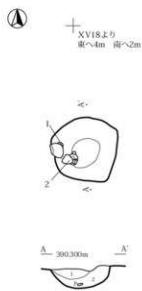


SK76



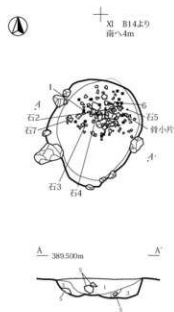
- SK76
- 1 10YR3/2 黒褐色砂質土 礫径5~10mmを含む
 - 2 10YR2/3 黒褐色土 炭化物, 灰からなる
 - 3 10YR3/3 暗褐色土 炭化物を少量含む

SK81



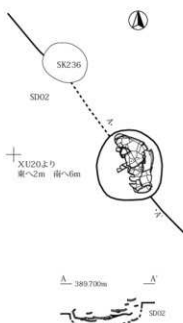
- SK81
- 1 10YR2/3 黒褐色土 炭化物を含む
 - 2 10YR3/3 暗褐色土 礫, 炭化物を含む

SK187




- 1 10YR2/1 黒色シルト 埴土, 炭化物径5mm以下を多く含む 10YR2/4 暗褐色シルトをブロックで含む 黒曜石断片を含む しまりややゆるい
- 2 10YR2/3 黒褐色シルト 炭化物を少量含む
- 3 10YR3/3 暗褐色シルト 炭化礫, 垂舟礫径0.5~30mmを含む

SK235



- SK235
- 1 黒褐色シルト 細かい炭化礫を含む 埴土の塊が多い

SF01



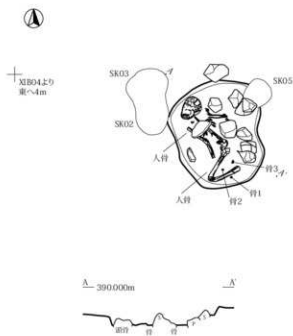
- SF01
- 1 7.5Y4/4 褐色大灰 下位のSK21埴土 7.5Y3/2 黒褐色土が熱を受けたもの
 - 2 SK21埴土

第33図 SK74 SK76 SK81 SK187 SK235 SF01

0 (1:40) 1m

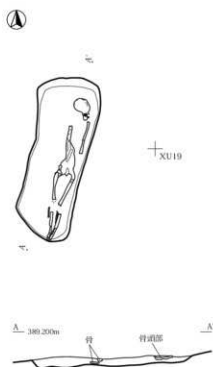
(1) 峯認識遺跡

SM01



SM01
1 10YR2/3 黒褐色土 10YR4/4褐色シルトブロック、炭化物、珪化鏝を含む

SM02



SM02
1 10YR2/3 黒褐色砂質粘土 炭化物を1%含む

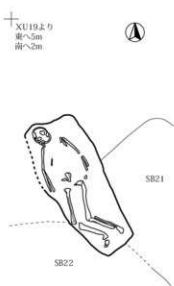
SM03



SM04



SM05



SM06



SM06
1 7.5YR2/3 極暗褐色土 地山礫径10~15mmを20%、赤褐色鏝を15%、炭化物を10%含む 暗褐色地山シルトをブロック状に含む 粘性なし。しより大

0 (1:40) 2m

第34図 SM01 SM02 SM03 SM04 SM05 SM06

SH01·02·03·04·05



第35圖 SH01·02·03·04·05

(1) 峯部板遺跡

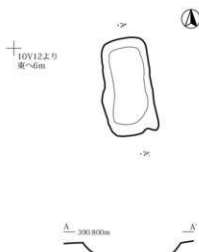
SX01・02・03・04・05



SX14



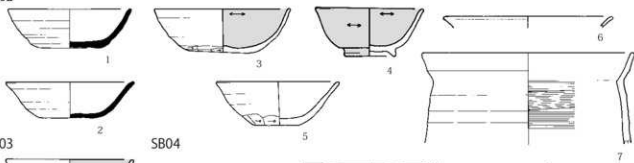
SX15



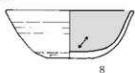
0 (1:60) 2m

第36図 SX01・02・03・04・05 SX14 SX15

SB02




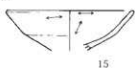
SB03



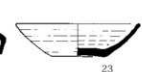
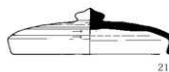
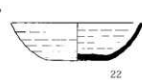
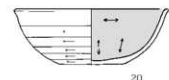
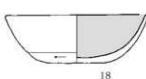
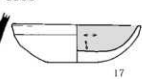
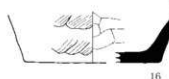
SB04



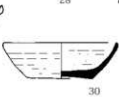
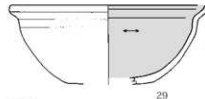
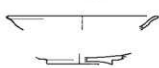
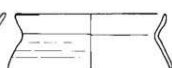
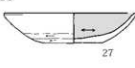
SB05



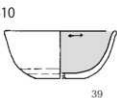
SB06



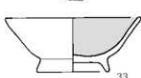
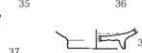
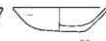
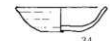
SB08



SB10



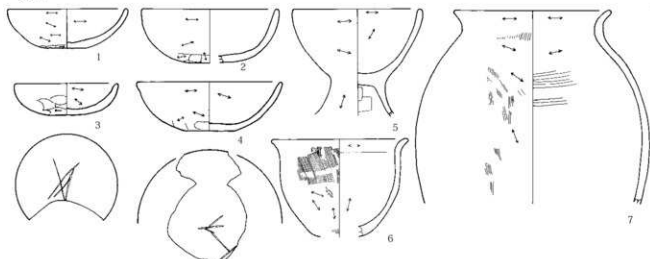
SB09



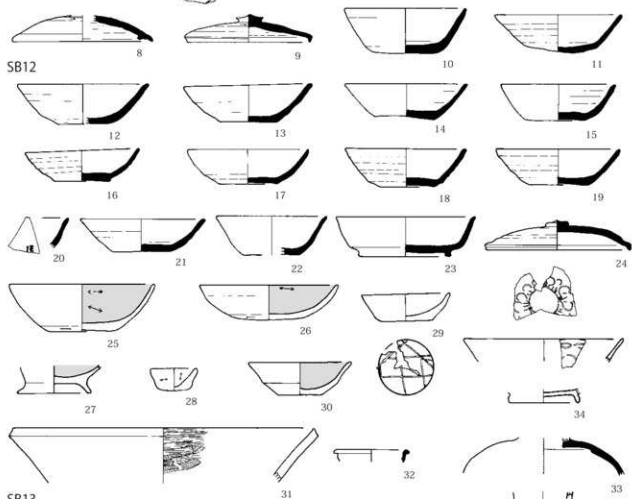
第37图 土器-1 (SB02 SB03 SB04 SB05 SB06 SB08 SB09 SB10)

(1) 峯認板遺跡

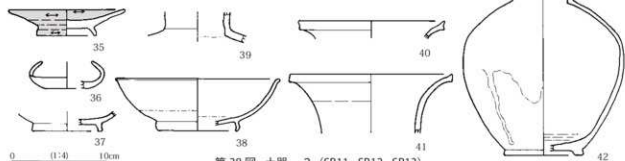
SB11



SB12

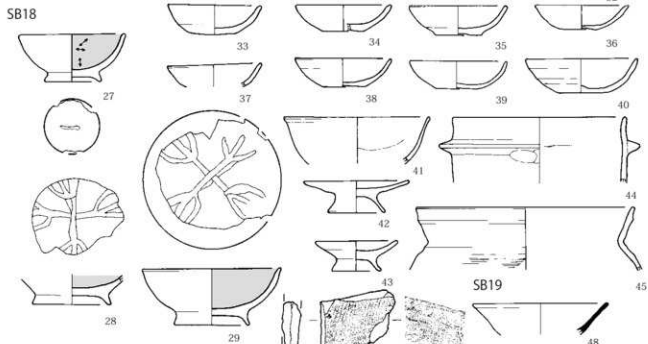
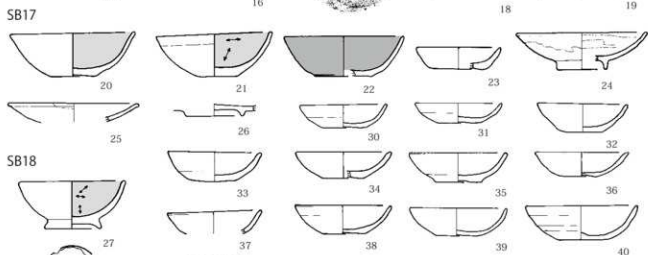
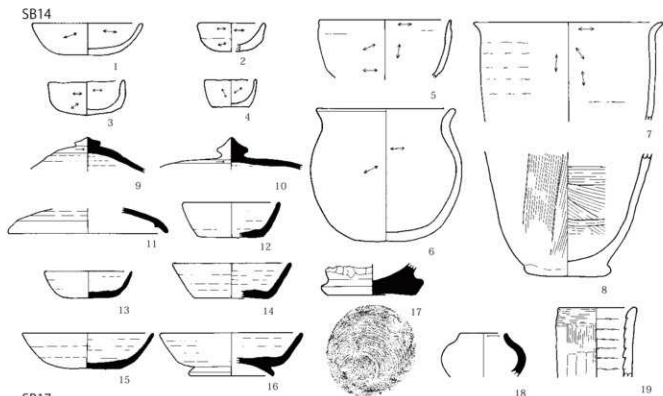


SB13



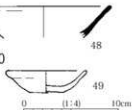
0 (1:4) 10cm

第38圖 土器-2 (SB11 SB12 SB13)



SB19

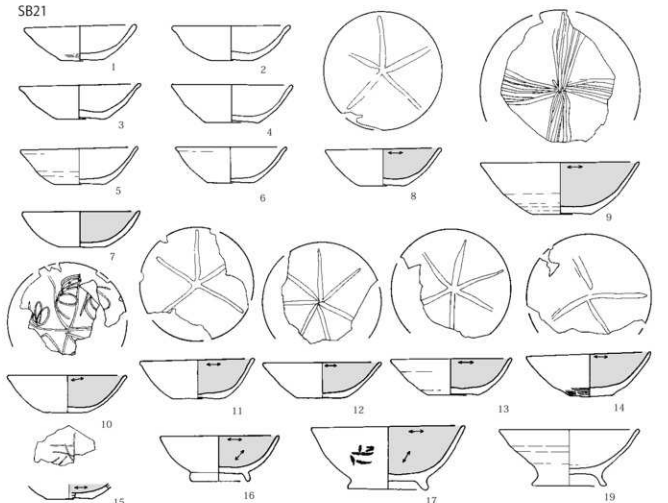
SB20



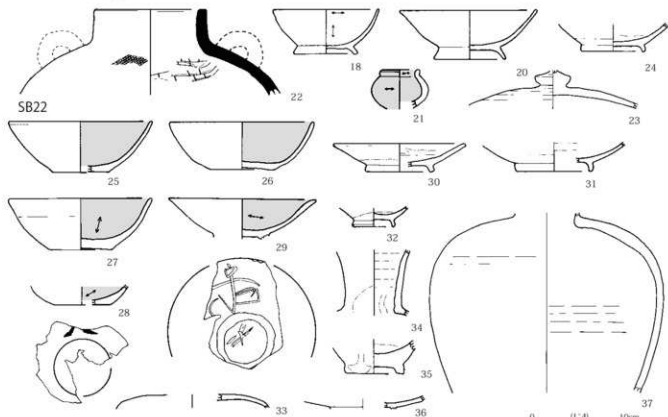
第39圖 土器-3 (SB14 SB17 SB18 SB19 SB20)

(1) 峯認板遺跡

SB21

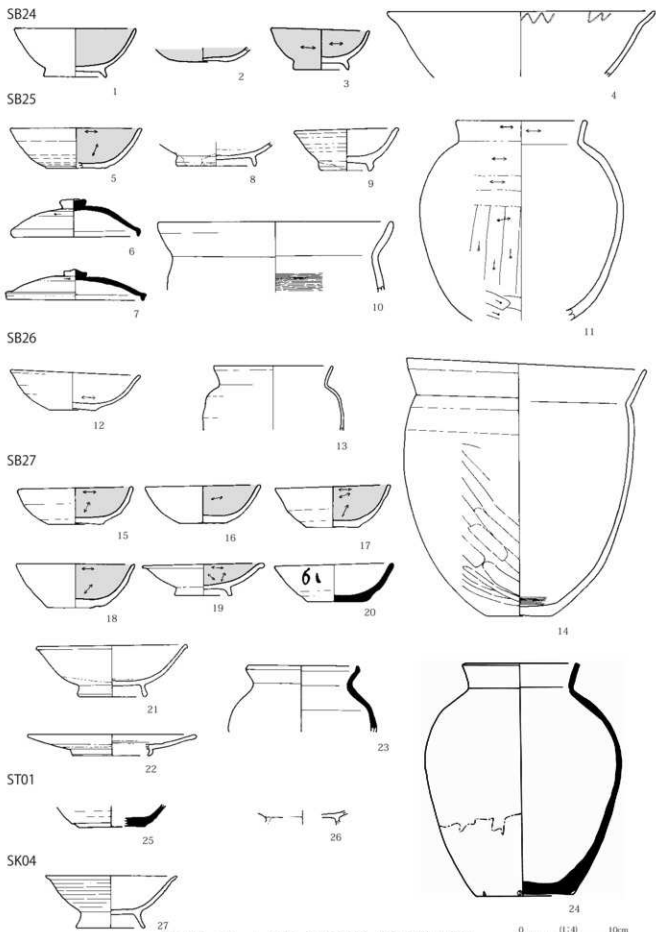


SB22



第40圖 土器-4 (SB21 SB22)

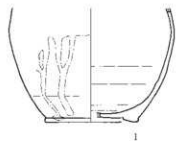
0 (1:4) 10cm



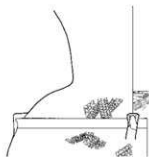
第41圖 土器-5 (SB24 SB25 SB26 SB27 ST01 SK04)

(1) 峯部板遺跡


SK08



1



SK09



3

SK10



4



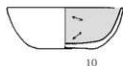
7



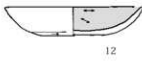
5



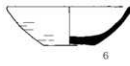
8




10



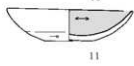
12



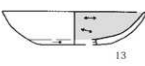
6



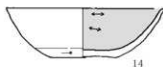
9



11



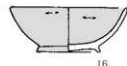
13



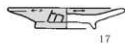
14



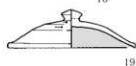
15



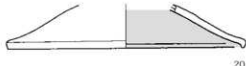
16



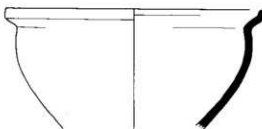
17



19



20



18



25



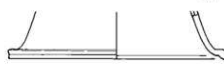
21



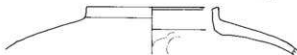
23



22



24



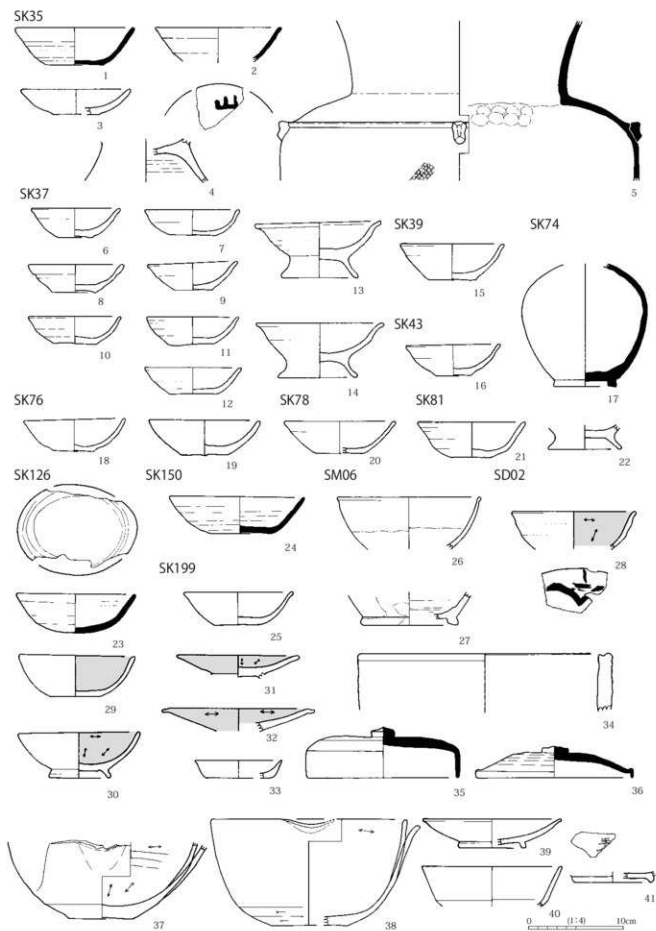
27



26

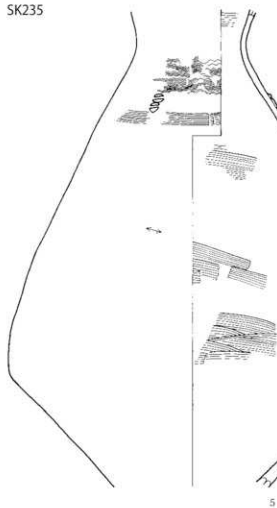
第42圖 土器-6 (SK08 SK09 SK10)

0 1:4 10cm

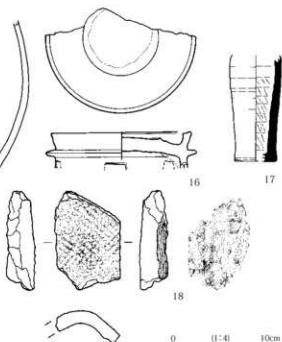
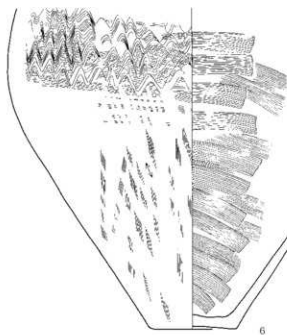
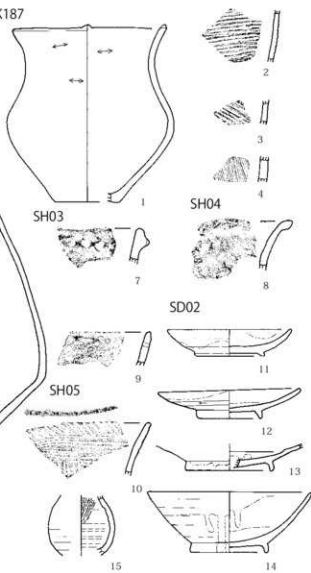


第43图 土器-7 (SK35 SK37 SK39 SK43 SK74 SK76 SK78 SK81 SK126 SK150 SK199 SM06 SD02)

SK235



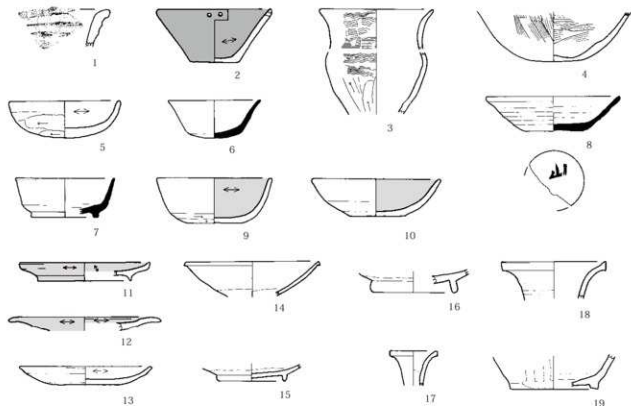
SK187



第44図 土器-8 (SK187 SK235 SH03 SH04 SH05 SD02)

0 10cm

遺構外

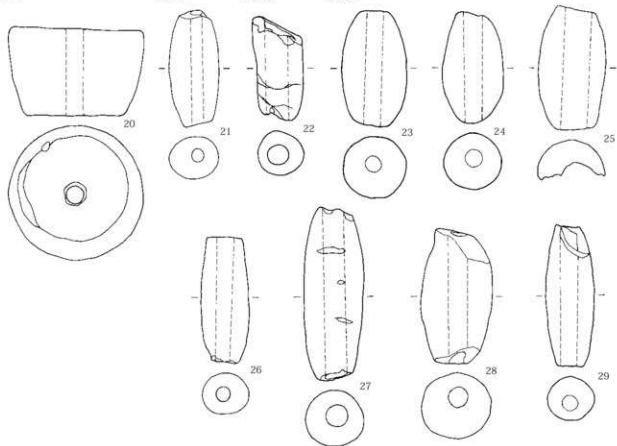


SB11

SB13

SB18

SD02




第45図 土器-9 (遺構外) 土製品 (SB11 SB13 SB18 SD02)

(1) 峯部板遺跡



第46圖 石器・石製品 - 1 (SB02 SB04 SB05 SB09 SB10 SB11 SB12 SB14 SB15 SB17)



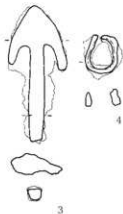
第47圖 石器・石製品-2 (SK09 SK35 SK137 SK187 SD02 SH05 遺構外)

(1) 峯部板遺跡

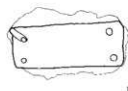
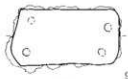
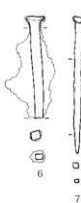
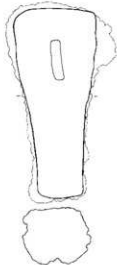
SB06



SB12



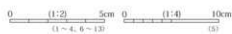
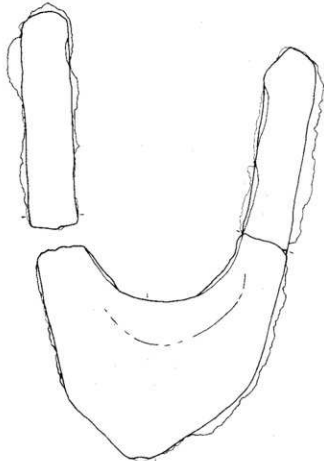
SK08



SK10

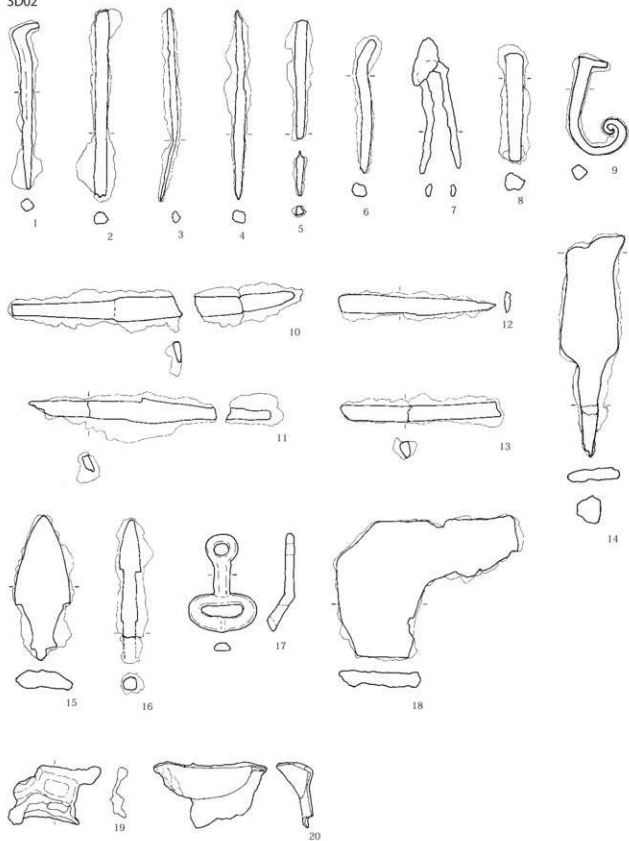


SK76



第48図 金属製品-1 (SB06 SB12 SK08 SK10 SK76)

SD02



第49圖 金屬製品-2 (SD02)

0 [1:2] 5cm



調査区全景 平成15年度



調査区全景 平成16年度



SB01 完掘 東より



SB02 遺物出土状況 東より



SB02 完掘 南より



SB02 カマド完掘 東より



SB04 遺物・礫出土状況 北より



SB04 完掘 東より



SB04 カマド完掘 東より



SB04 カマド芯材礫出土状況 南より



SB05 集石出土状況 東より



SB05 完掘 南より



SB06 遺物出土状況 南より



SB06 完掘 南より



SB06 カマド出土状況 西南より



SB06 カマド完掘 南より



SB08 遺物出土状況 北より



SB08 完掘 南より



SB09 完掘 南より



SB10 完掘 南より



SB10 カマド完掘 南より



SB11 カマド遺物出土状況 東より



SB11 完掘 東より



SB12 遺物出土状況 東より



SB12 カマド完掘 東より




SB12・19 完掘 東より



SB13 完掘 西より



SB14 遺物・礎出土状況 南より



SB14 完掘 南より



SB16 完掘 北より



SB17 遺物出土状況 東より



SB18 遺物出土状況 西より



SB18 完掘 南より



SB20 完掘 北より



SB27 Pit1 土器 No.2 出土状況 南より



SB21・22・27 完掘 西より



SB21 カマド完掘 西より



SB23・24・25 完掘 西より



SB24 カマド完掘 西より



SB25 カマド完掘 南より



SB26 カマド完掘 西より



ST01 完掘 北より



SK09 完掘 北より



SK10 完掘 西より



SK33 礎集中 南より



SK35 完掘 南より



SK37 遺物出土状況 東より



SK37 完掘 南より



SK43 遺物・礎出土状況 西より



SK43 完掘 南より



SK74 遺物出土状況 東より



SK74 完掘 東より



SK76 遺物出土状況 南より



SK81 遺物出土状況 東より



SK137 勾玉出土状況 北より



SK187 遺物出土状況 南より



SK187 完掘 東より



SK235 遺物出土状況 東より



XI B区土坑群 南より



XI B13・18土坑群完掘 東より



XI C区土坑群 北西より



SM01 人骨出土状況 西より



SM02 人骨出土状況 東より



SM03 人骨出土状況 西より



SM04 人骨出土状況 西より



SM05 人骨出土状況 東より



SM06 人骨出土状況 東より



SQ01 遺物出土状況 南西より



SD02 遺物出土状況 南より



SD02 礫・骨出土状況 東より



SD02 馬の骨出土状況 南より



SD02 集石・骨出土状況 西より



SD02 礫・土器集中No.2 東より



SD02 遺物出土状況 東より



SD02 馬具出土状況 南より



SD02 南壁断面(東西) 北より



SD02 完掘 南より



SD02 板井先生招へい指導



SH01 磨石出土状況 西より



SH01・02 礎出土状況 北より



XV 24・25区 SH03・04・05 礎出土状況 西より



XV 24・25区 SH03・04・05 完掘 西より



SX01 検出状況 西より



SX03 検出状況 南より



SX04 検出状況 南より



SX05 検出状況 南より



SX03 (左)・04 (中)・05 (右) 完掘 南より



SX06 検出状況 南より



SX07 検出状況 東より



SX09 検出状況 南より



SX10 検出状況 北より



SX11 検出状況 北より



SX12 検出状況 東より



SX13 検出状況 南より



SX14 検出状況 南西より



SX14 完掘 西より



SX15 検出状況 西より



SX15 完掘 西より

SB02



SB03



SB04



SB06



SB08



SB09



SB10



SB11



SB12



SB13



SB14



SB17



SB18



SB21



SB22





SK08



42-1



42-2

SK09



42-3

SK10



42-4



42-5



42-6



42-8



42-10



42-11



42-12



42-14



42-15



42-16



42-18



42-21



42-19



42-22

SK35



43-1



42-25



42-26



43-5



土製品

SB11



45-20

SB13



45-21

SB18



45-22

SD02



45-23



45-24



45-25



45-26



45-27



45-28



45-29

石器

SB04



46-6



46-7



46-8

SB05



46-10

SB11



46-13



46-14

SB12



46-27

SB14



46-17



46-18



46-19



46-20



46-21

SK35



47-3

SK137



47-4

SK187



47-6



47-8

SD02



47-17



47-18



47-19



47-20



47-21



47-23

SH05

遺構外



47-27



47-29



47-28

金属製品

SK76

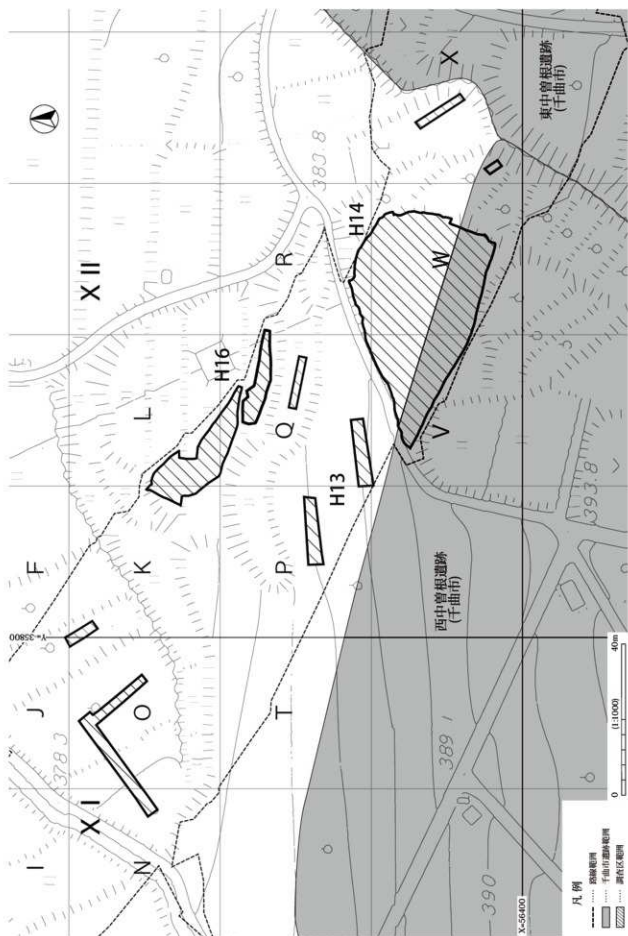


48-13

(2) 西中曾根遺跡



SBO1 出土の古墳時代中期初頭の土器

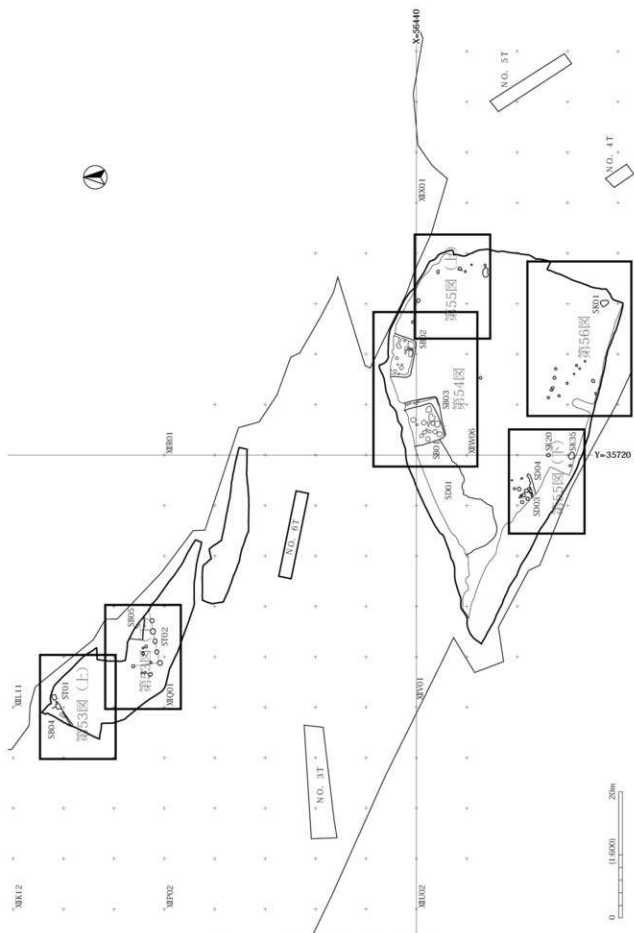


第50図 西中曾根遺跡調査範囲図

(2) 西中曾根遺跡

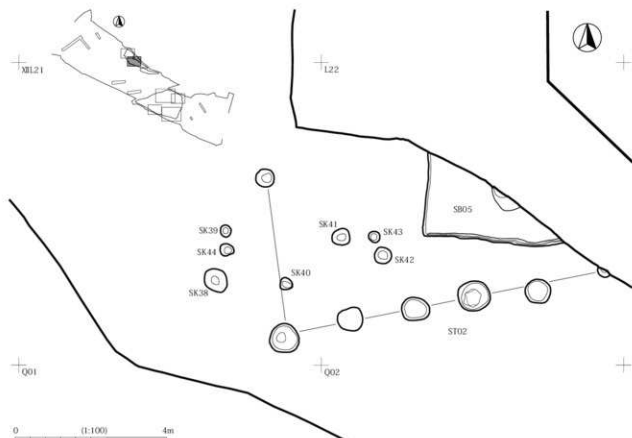
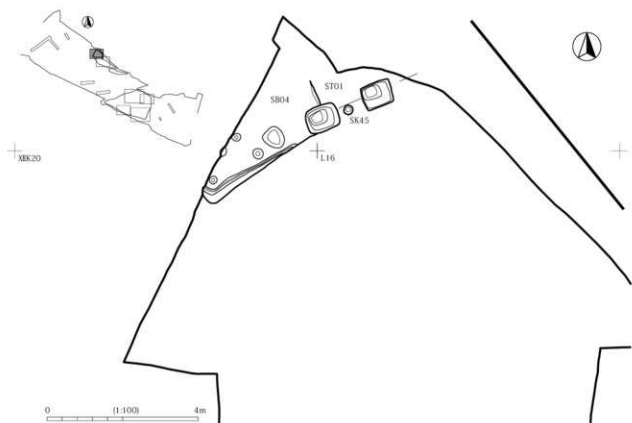


第 51 図 西中曾根遺跡遺構全体図

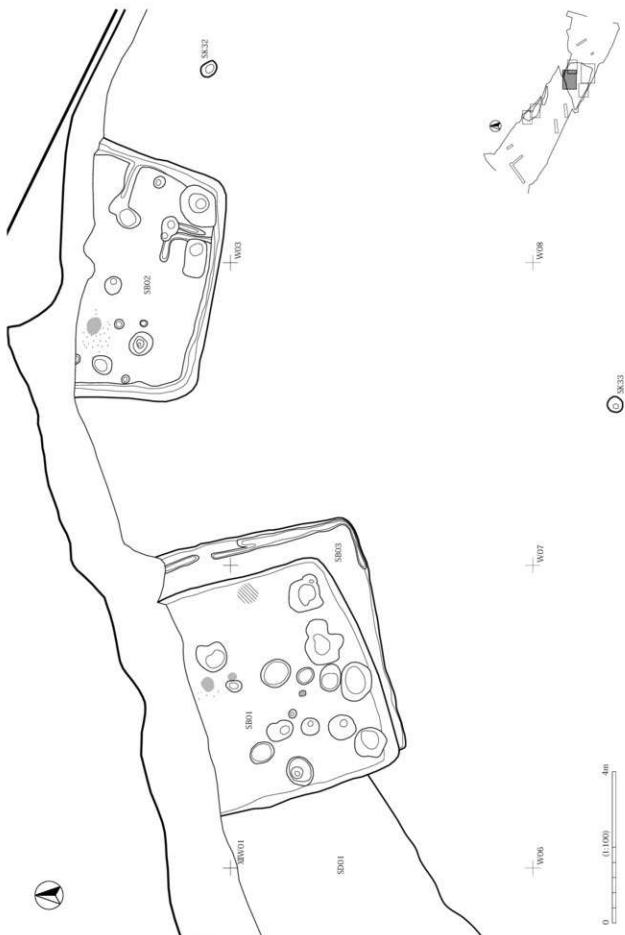


第52図 西中曾根遺跡遺構全体図(剖面)

(2) 西中曾根遺跡

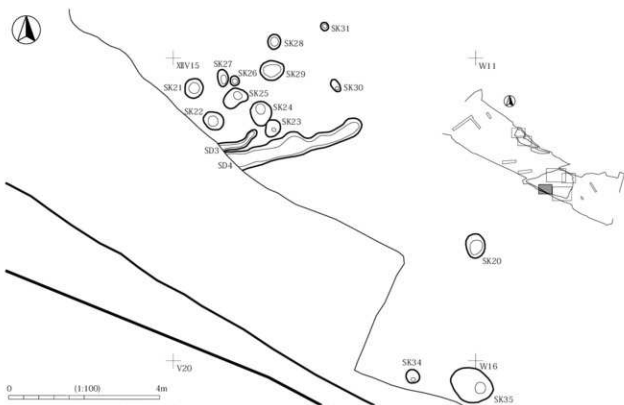
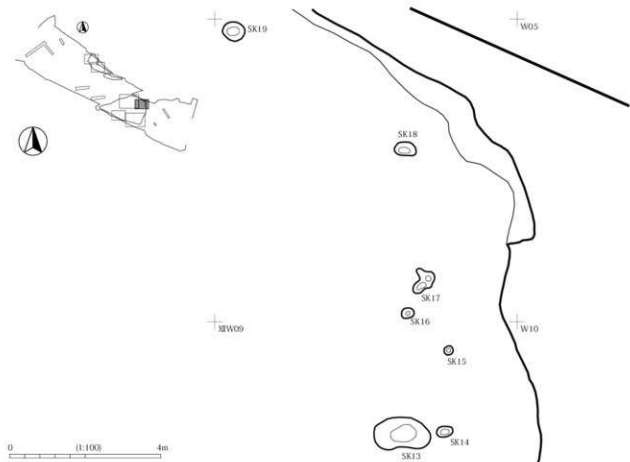


第53図 割付図(上) XIK-15・20 L-11・16 割付図(下) XIL-21・22 Q-01・02

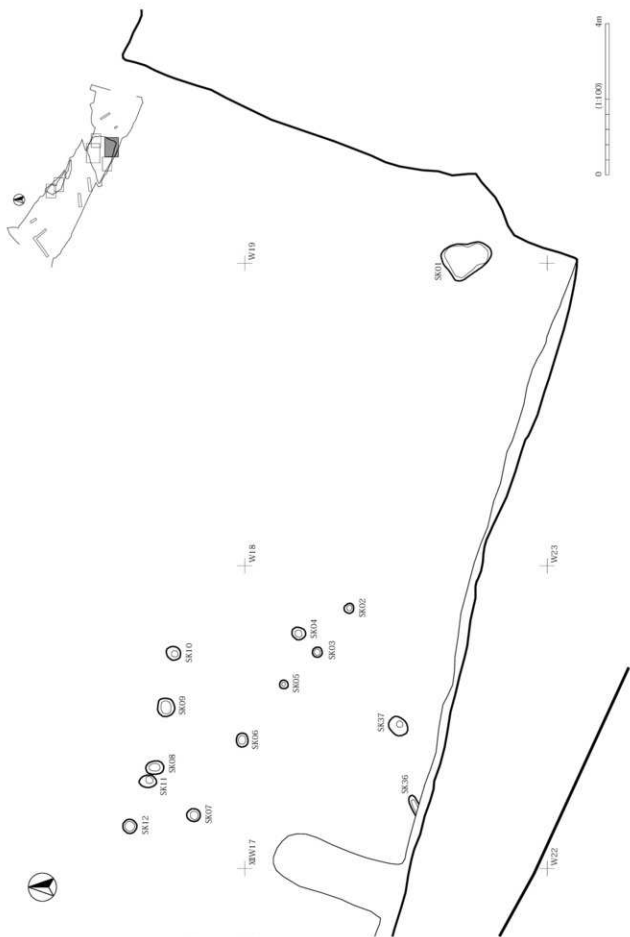


第54図 割付図 XII R-21・22・23 W-01・02・03・06・07・08

(2) 西中曾根遺跡



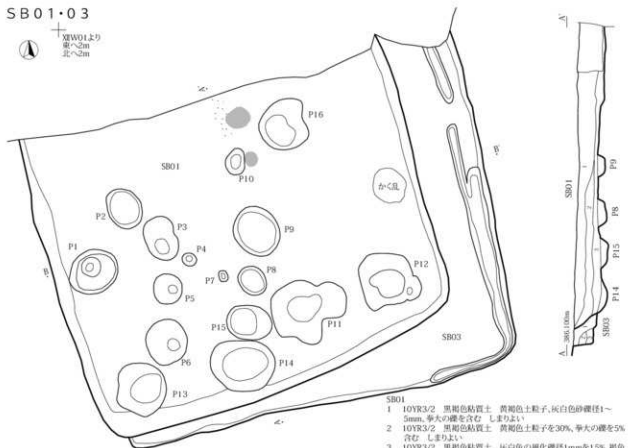
第55図 割付図(上) XIIW-04・05・09・10 割付図(下) XIIV-10・15・20 W-06・11・16



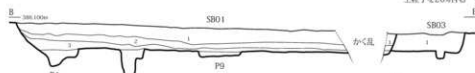
第56図 割付図 XIIW-12・13・16・17・18・19

(2) 西中曽根遺跡

SB01・03

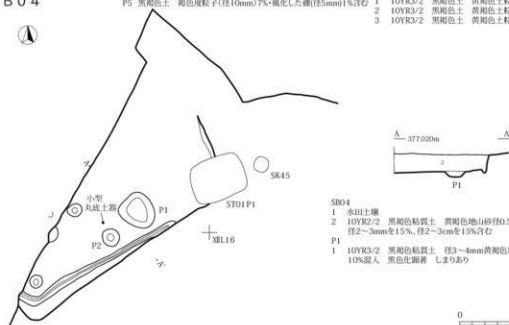


- SB01
- 1 10YR3/2 黒褐色粘質土 黄褐色土粒子、灰白色砂礫径1~5mm、争大の礫を含む しまりよい
 - 2 10YR3/2 黒褐色粘質土 黄褐色土粒子を30%、争大の礫を5%含む しまりよい
 - 3 10YR3/2 黒褐色粘質土 灰白色の風化礫径1mmを15%、褐色土粒子を20%含む しまりやや悪い



- P6
- 1 黒褐色土 褐色度粒子(径20~30mm)7%含む
 - 2 黒褐色土 褐色度粒子(径10mm)7%風化した礫(径5mm)1%含む
- P7
- 1 黒褐色土 褐色度粒子(径10mm)7%風化した礫(径5mm)1%含む
- P8
- 1 黒褐色土 褐色度粒子(径10mm)7%風化した礫(径5mm)1%含む
- P9
- 1 黒褐色土 褐色度粒子(径10mm)7%風化した礫(径5mm)1%含む
- P10
- 1 10YR3/2 黒褐色土 黄褐色土粒子を5%含む しまりよい
 - 2 10YR3/2 黒褐色土 黄褐色土粒子を30%含む しまりよい
 - 3 10YR3/2 黒褐色土 黄褐色土粒子を10%含む しまりよい

SB04

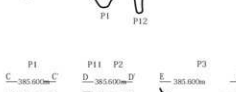
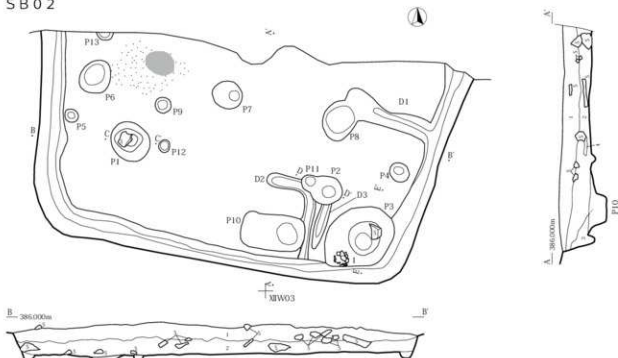


- SB04
- 1 水田土壌
 - 2 10YR2/2 黒褐色粘質土 黄褐色地山砂径0.5~1mmを30%、地山礫径2~3mmを15%、径2~3cmを15%含む
- P1
- 1 10YR3/2 黒褐色粘質土 径3~4mm黄褐色地山粒子30%風化礫10%混入 黒色化面著 しまりあり



第 57 図 SB01・03 SB04

SB02



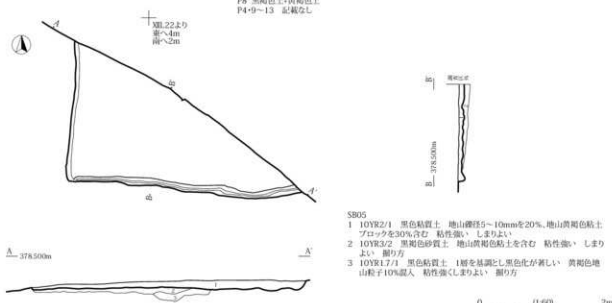
SB02

- 1 10YR3/2 黒褐色粘質土 鈍い黄褐色土粒子を7%、黄褐色礫径1cmを5%、準大の礫を5%、炭化物を2%含む しまりよい
 2 10YR3/2 黒褐色粘質土 黄褐色礫径5mmを3%含む 床直上で人遺物の埋集中する箇所あり しまりよい
 3 10YR3/2 黒褐色粘質土 鈍い黄褐色土粒子を3%、明黄褐色地山ブロック径30mmを2%含む しまりよい
 4 記載なし

- P1
 1 10YR3/2 黒褐色粘質土 褐色地山粒子を層状に3%、灰白色礫径5mmを1%含む
 2 10YR3/2 黒褐色粘質土 褐色地山粒子径5mmを7%、灰白色礫径5mmを1%含む
 P2
 1 10YR3/2 黒褐色粘質土 褐色地山粒子を層状に3%、灰白色礫径5mmを1%含む(P7と同じ)
 2 10YR3/2 黒褐色粘質土 1層より褐色土多い
 P3
 1 10YR3/2 黒褐色粘質土 黄土粒子径2mm、褐色土粒子径3mm、炭化物径3~5mm、灰白色礫径5mmを含む(P5と同じ)
 2 10YR3/2 黒褐色粘質土 灰色粘質土粒子径5mmを2%含む(P6と同じ)
 3 10YR3/2 黒褐色粘質土 灰色粘質土を30%含む
 4 照清

- P5 10YR3/2 黒褐色粘質土 黄土粒子径2mm、褐色土粒子径3mm、炭化物径3~5mm、灰白色礫径5mmを含む
 P6 10YR3/2 黒褐色粘質土 灰色粘質土粒子径5mmを2%含む
 P7 10YR3/2 黒褐色粘質土 褐色地山粒子を層状に3%、灰白色礫径5mmを1%含む
 P8 黒褐色土、黄褐色土
 P4・9~13 記載なし

SB05



SB05

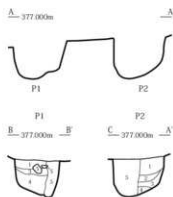
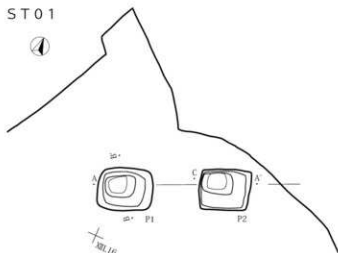
- 1 10YR2/1 黒色粘質土 地山礫径5~10mmを20%、地山黄褐色粘土ブロックを30%含む 粘性強い しまりよい
 2 10YR3/2 黒褐色粘質土 地山黄褐色粘土を含む 粘性強い しまりよい 掘り方
 3 10YR1.7/1 黒色粘質土 1層を基調とし黒色化が深い 黄褐色地山粒子10%混入 粘性強くしまりよい 掘り方

0 (100) 2m

第58図 SB02 SB05

(2) 西中曽根遺跡

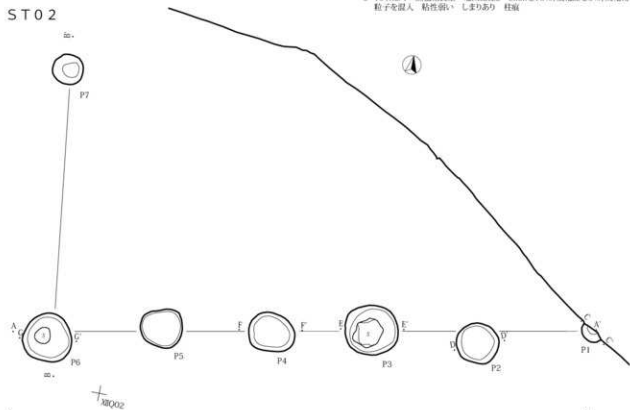
ST01



ST01 P1~P2


- 1 IOYR2/3 黒褐色粘質土 風化層を20%、地山礫径5mmを10%、黄褐色地山をブロック状に混入 粘性弱い、しまりあり
- 2 IOYR2/1 黒色粘質土 黄褐色地山をブロック状に5%混入 粘性あり、しまりあり
- 3 IOYR2/2 黒褐色粘質土 地山の礫を含む 粘性弱い、しまりあり
- 4 IOYR2/3 黒褐色粘質土 地山の砂質粒子を10%混入、粘性弱い、しまりあり
- 5 IOYR2/1 黒色粘質土 地山礫径2~3mmを10%、風化層を5%、炭化物粒子を混入、粘性弱い、しまりあり 柱礎

ST02



ST02 P1~P6

- 1 IOYR2/2 黒褐色粘質土 黄褐色地山礫径3mmを20%、地山ブロック径1cmを10%~20%、炭化物粒子を混入 粘性あり、しまりあり
- 2 IOYR2/1 黒色粘質土 径2~3mmの地山礫20%混入、1層より礫の混入少ない、粘性あり、しまりあり




第59図 ST01 ST02

SK01




SK01
1 10YR2/2 黒褐色粘質土 黄褐色土粒子、焼土粒子を1%含む 粒径5~30cmを10%含む



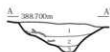
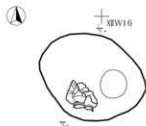
SK20



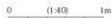
SK20
1 10YR2/2 黒褐色粘質土 10YR5/3に多い黄褐色土粒径2~5mmを3%含む 粒径3~10cmを7%含む しまりよい、輪出面に土層堆中する



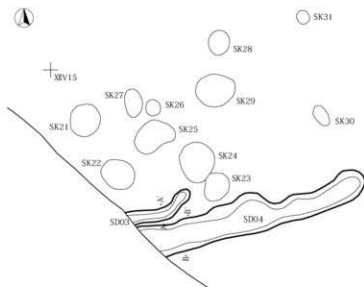
SK35



SK35
1 10YR2/2 黒褐色粘質土 10YR5/2に多い黄褐色土粒径2mm以下を1%含む しまりよい
2 10YR2/2 黒褐色粘質土 10YR5/2に多い黄褐色土粒径2mm以下を5%含む しまりよい
3 10YR2/2 黒褐色粘質土 10YR5/2に多い黄褐色土粒径5~10mmを5%含む しまりよい



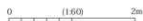
SD03・04



SD03
1 10YR2/2 黒褐色粘質土 に多い黄褐色土粒子を3%含む



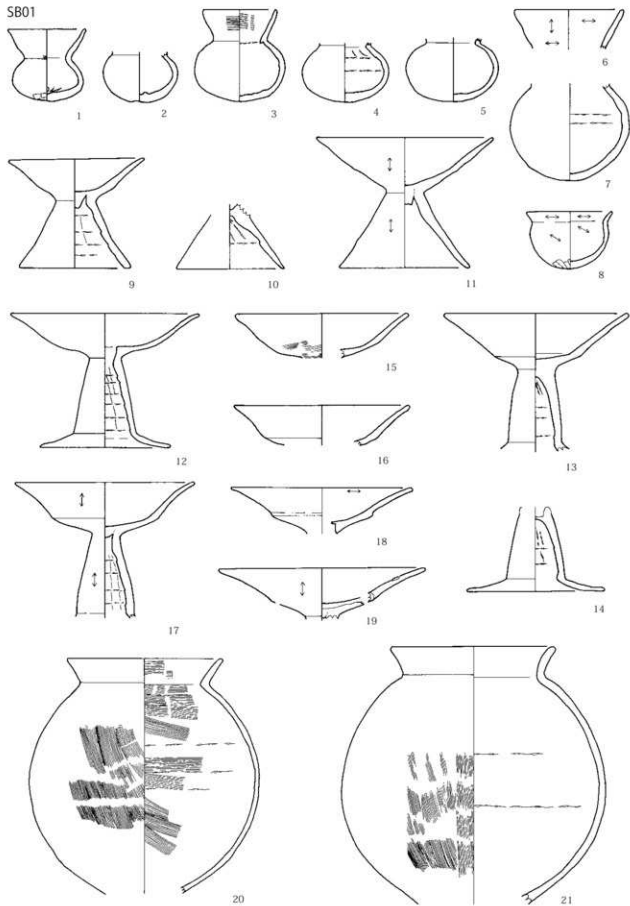
SD04
1 10YR2/2 黒褐色粘質土 に多い黄褐色土粒子を3%含む 角礫径10cmを7%含む



第60図 SK01 SK20 SK35 SD03・04

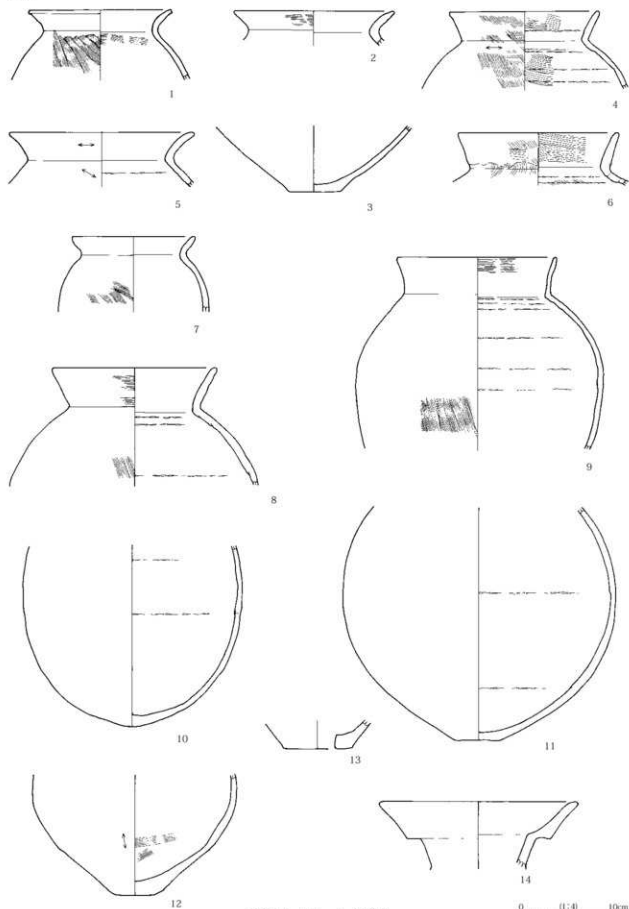
(2) 西中曾根遺跡

SB01



第61圖 土器-1 (SB01)

SB01

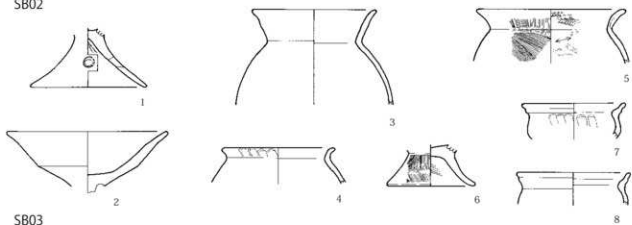


第62图 土器-2 (SB01)

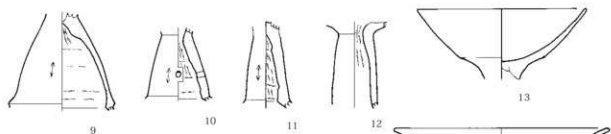
0 1:4 10cm

(2) 西中曾根遺跡


SB02



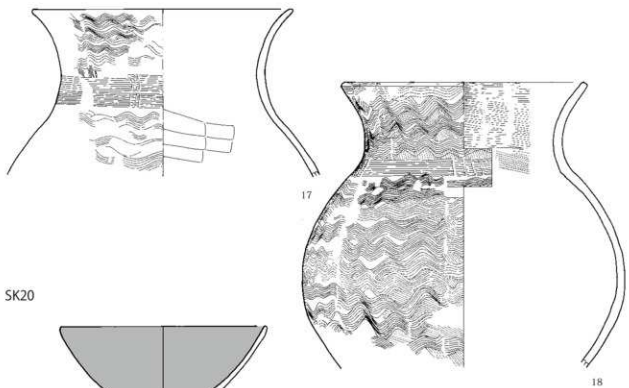
SB03



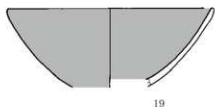
SB04



SK01



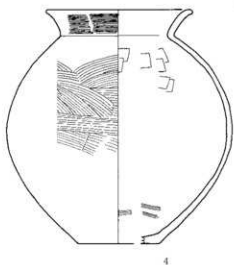
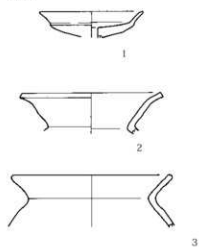
SK20



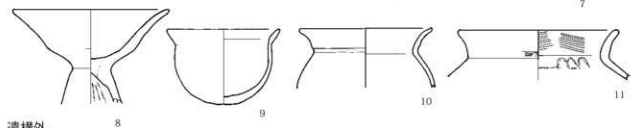
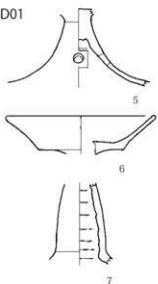
第63図 土器-3 (SB02 SB03 SB04 SK01 SK20)

0 (1:4) 10cm

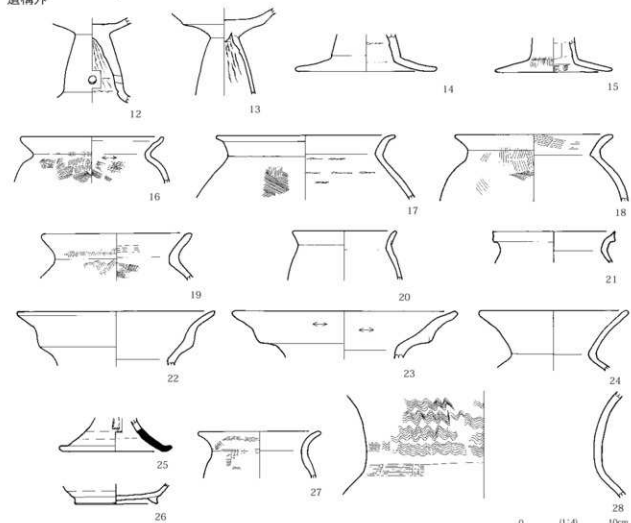
SK35



SD01



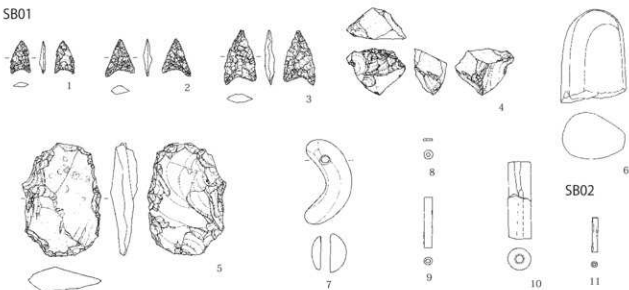
遺構外



第64圖 土器-4 (SK35 SD01 遺構外)

(2) 西中曾根遺跡

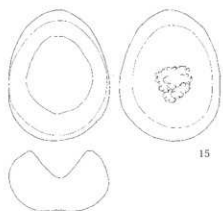
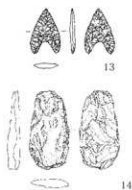
SB01



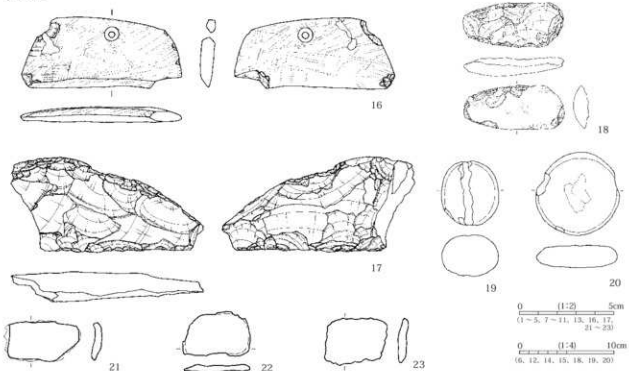
SK39



SD01



遺構外



第65図 石器・石製品 (SB01 SB02 SK39 SD01 遺構外) 金属製品 (遺構外)



調査区全景 平成14年度調査



調査区全景 平成16年度-1 南西より



調査区全景 平成16年度-2 南西より



南壁断面 北より



S01・03完掘 東より



SB02 礫出土状況 東より




SB02 完掘 北東より



SB04・ST01 完掘 西より




SB05 完掘 北西より




ST02 完掘 北西より



ST02Pit3 西より



SK01 遺物出土状況 南西より



SK01 完掘 東より



SK20 検出状況 北より



SK20 完掘 南より



SK35 土器出土状況 北より



SK35 完掘 北より



SD01 礎検出状況 西より



SD03・04 周辺 SK 群 南西より




XII Q01 東壁土層断面 北西より




No.6 トレンチ 4 段目全景 南より

SB01




SB01



62-8



62-9




62-10

SB02



62-12



63-1



63-3



63-4



63-5



63-6



63-7

SB03



63-9



63-10

SB04



63-15

SK01



63-17



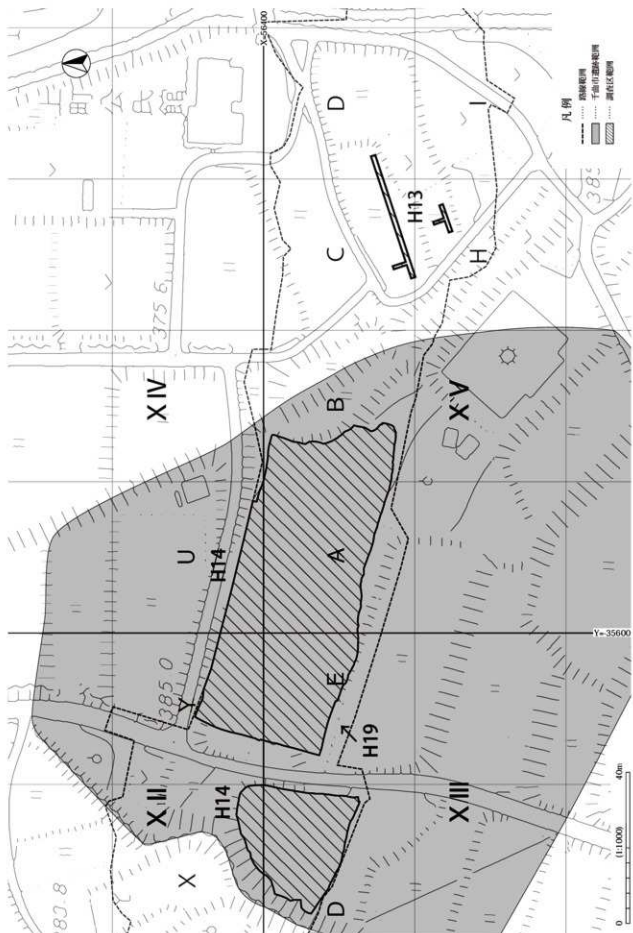
63-18



(3) 東中曾根遺跡

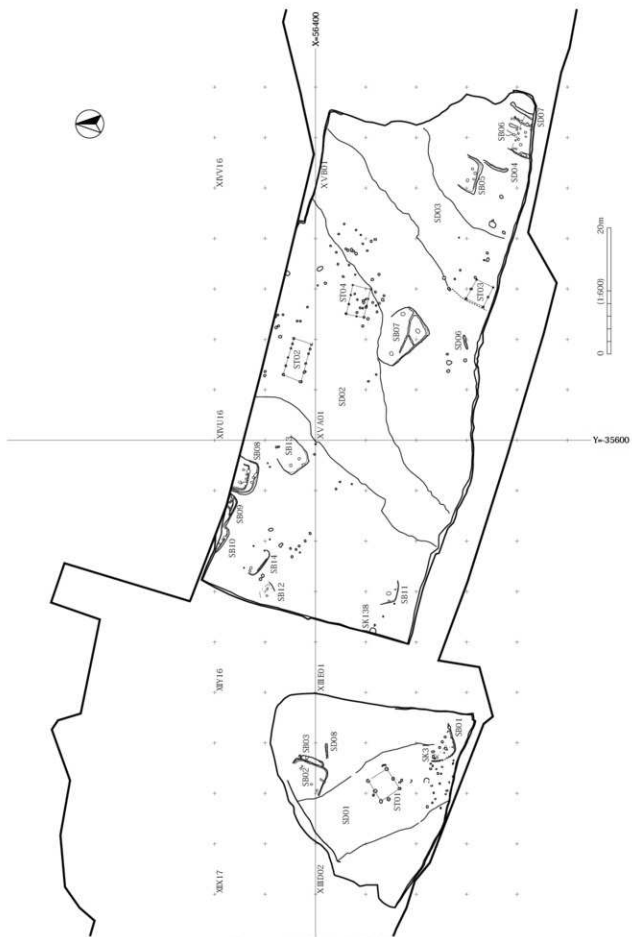


SB05 出土の弥生時代後期後半の土器

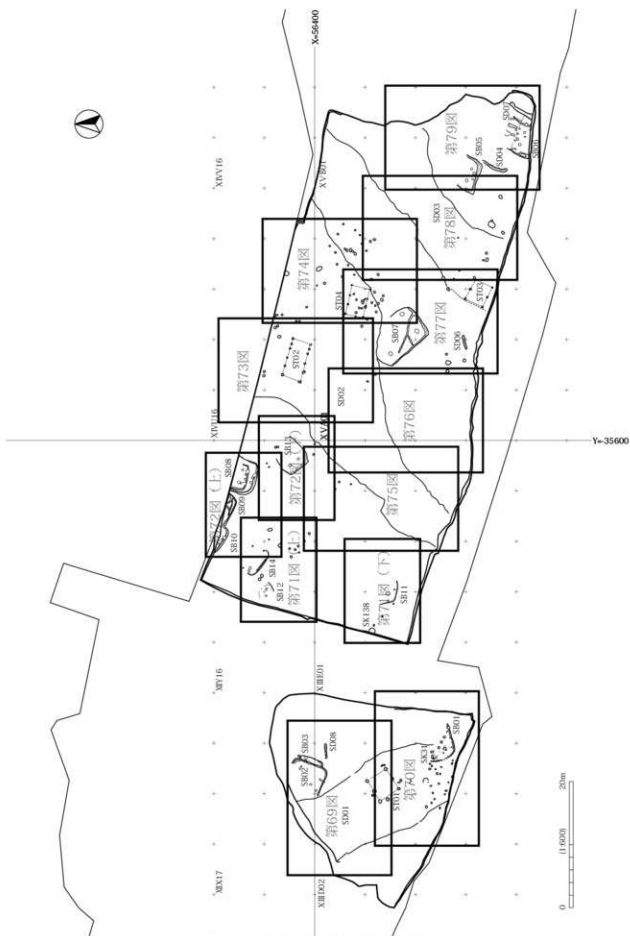


第66図 東中曽根遺跡調査範囲図

(3) 東中曾根遺跡

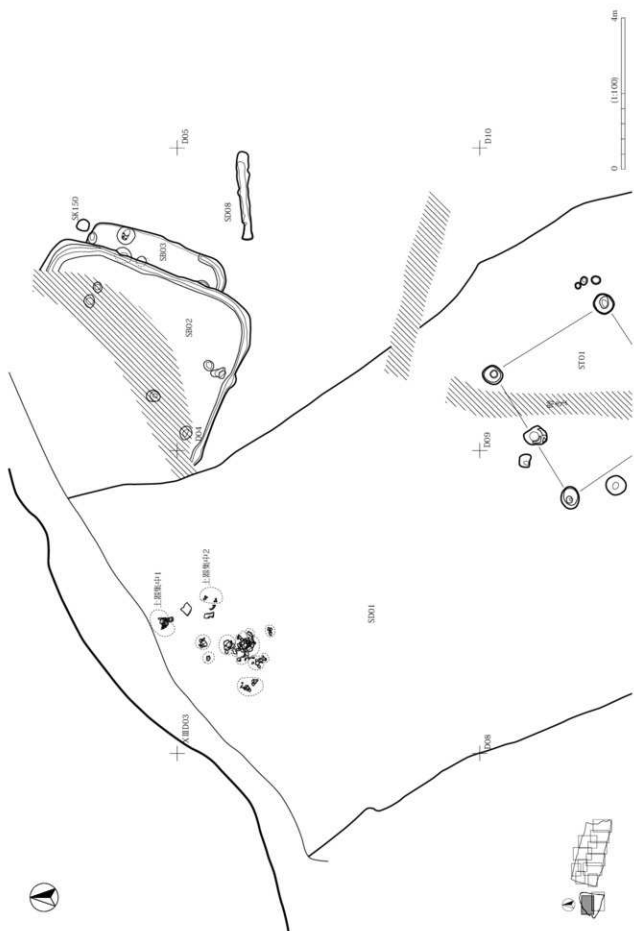


第 67 図 東中曾根遺跡遺構全体図



第68图 東中曾根遺跡遺構全体图 (剖面)

(3) 東中曾根遺跡

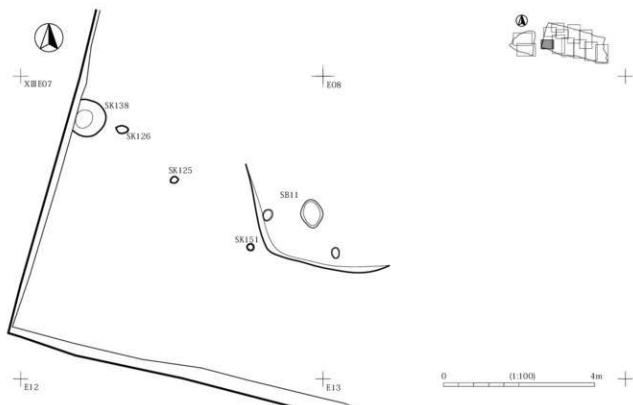
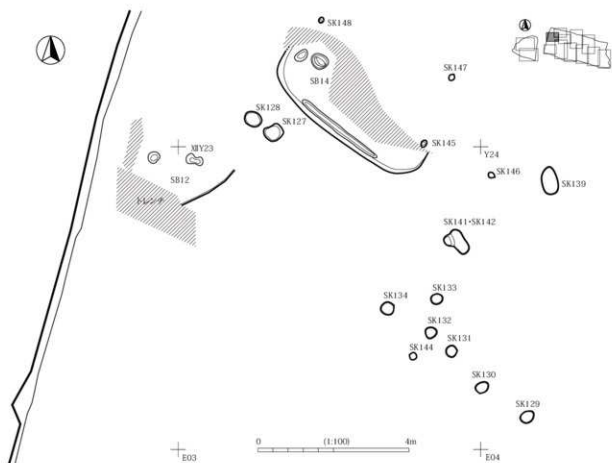


第69図 割付図 XII X-23・24・25 XIII D-02・03・04・05・08・09・10

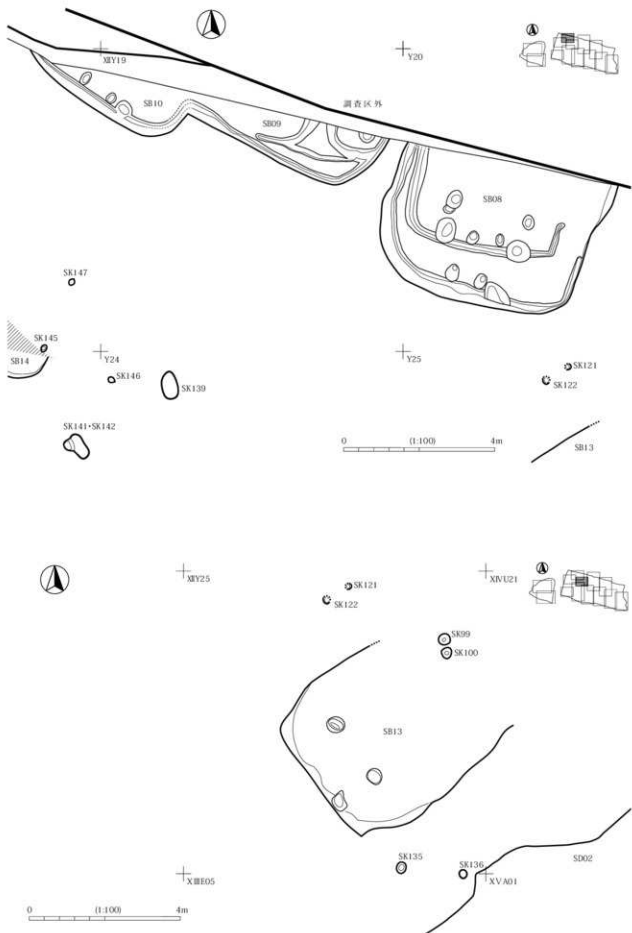


第70图 割付图 XⅢD-08・09・10・13・14・15

(3) 東中曾根遺跡

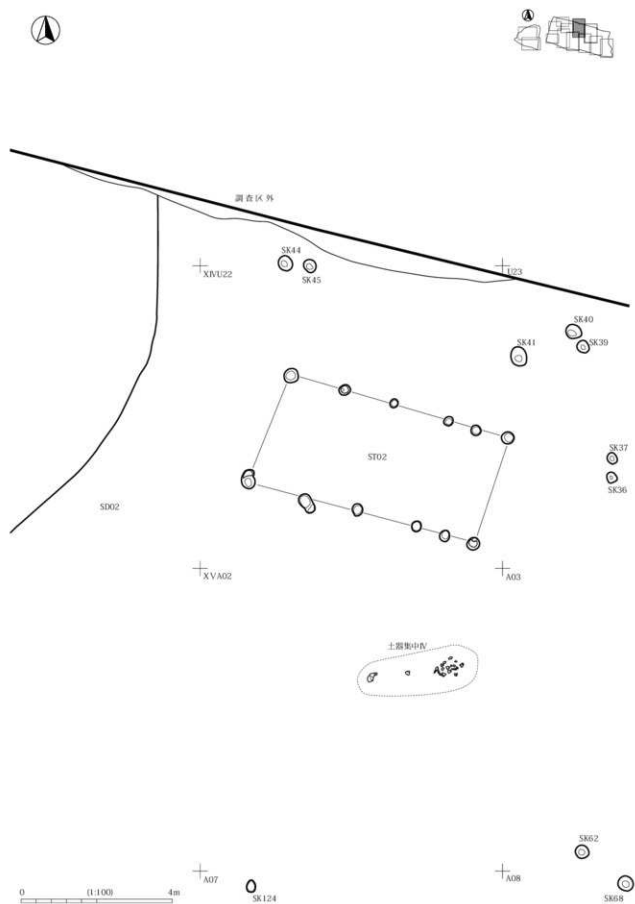


第71図 割付図(上) XII Y-17・18・19・22・23・24 割付図(下) XIII E-07・08

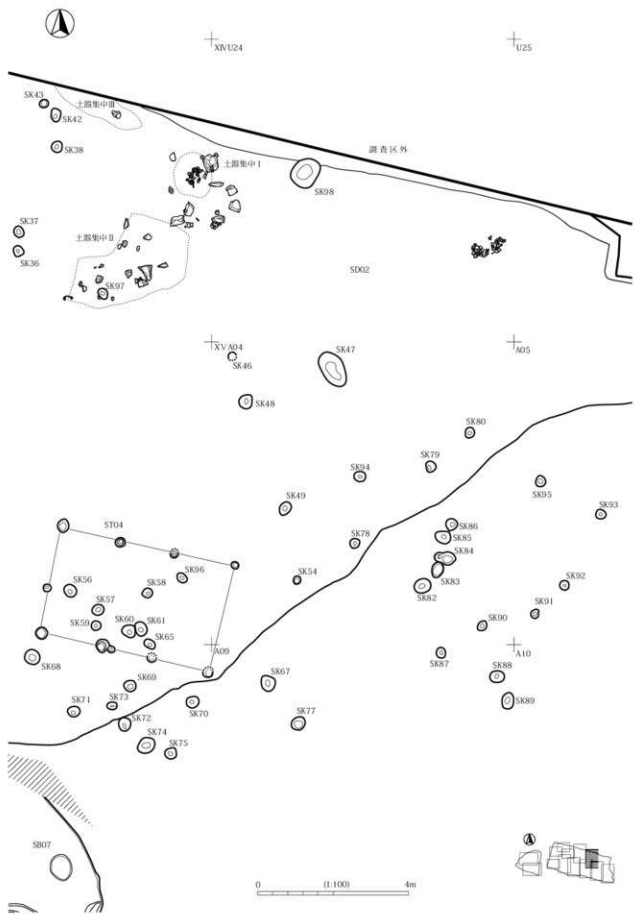


第72图 割付图(上) XIIY-18・19・20・23・24・25 割付图(下) XIIY-24・25 XIII E-05 XIV U-21 XVA-01

(3) 東中曾根遺跡

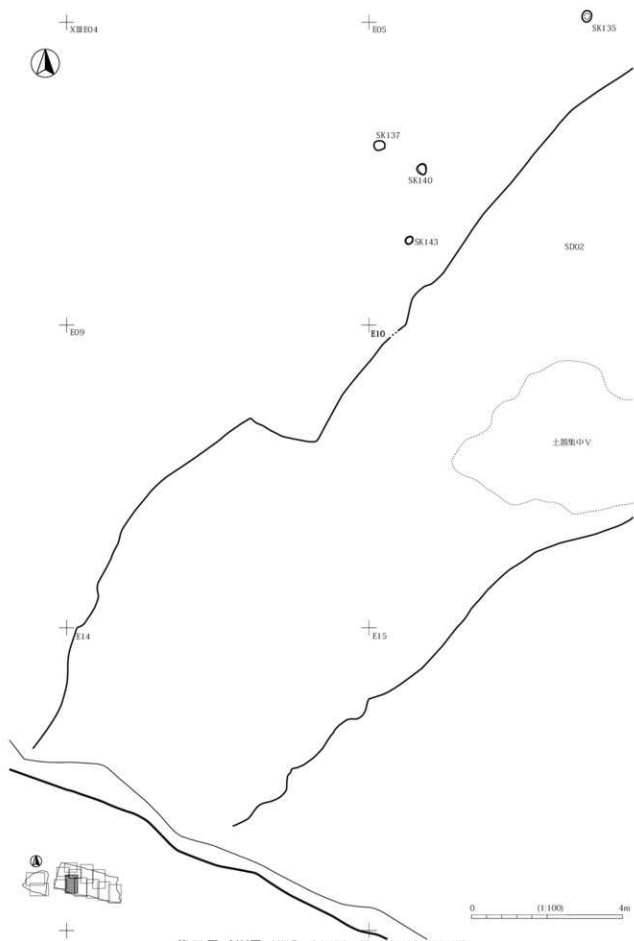


第 73 図 割付図 XIVU-16・17・21・22・23 XVA-01・02・03・07・08



第74図 割付図 XIVU-23・24・25 XVA-03・04・05・08・09・10

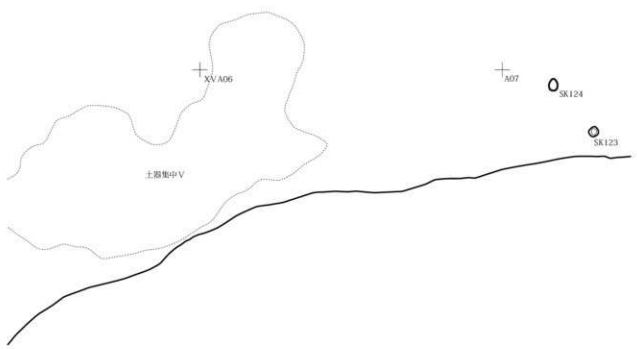
(3) 東中曾根遺跡



第75図 割付図 XIII E-04・05・09・10・13・14・15



SD02



A11

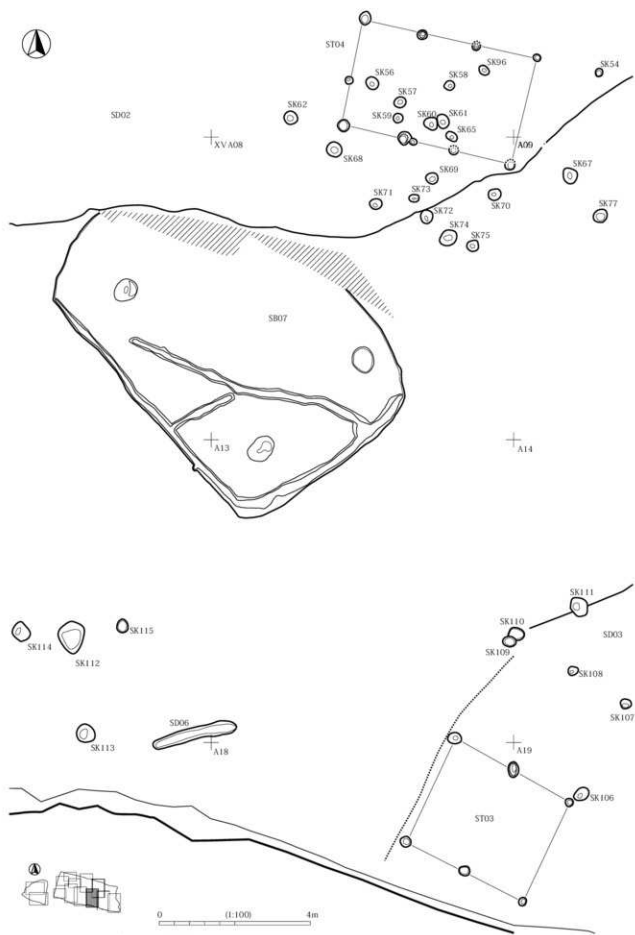
A12

SK114

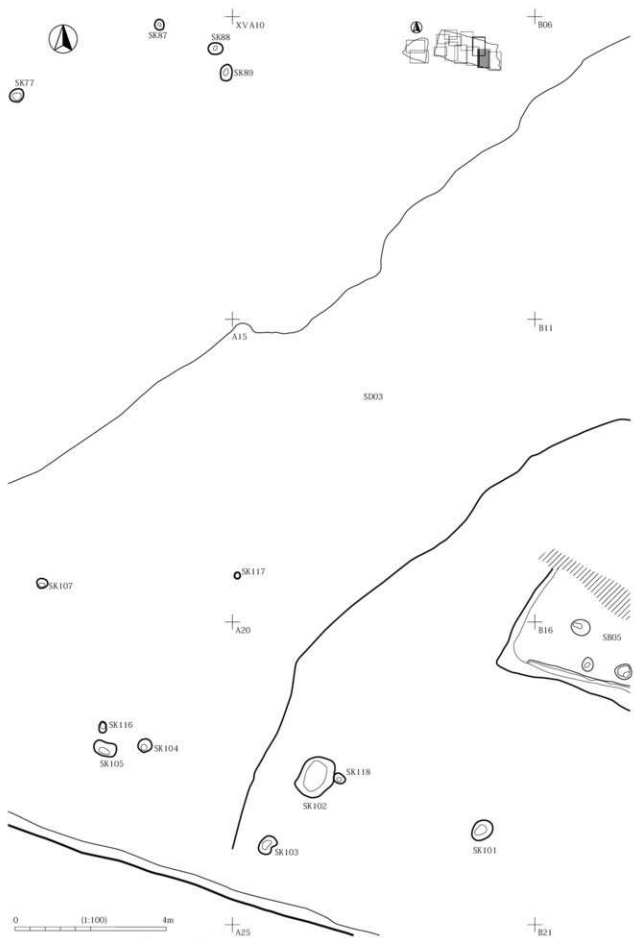


第76図 割付図 XIII E-05・10・15・20 XVA-06・07・11・12・16・17

(3) 東中曾根遺跡

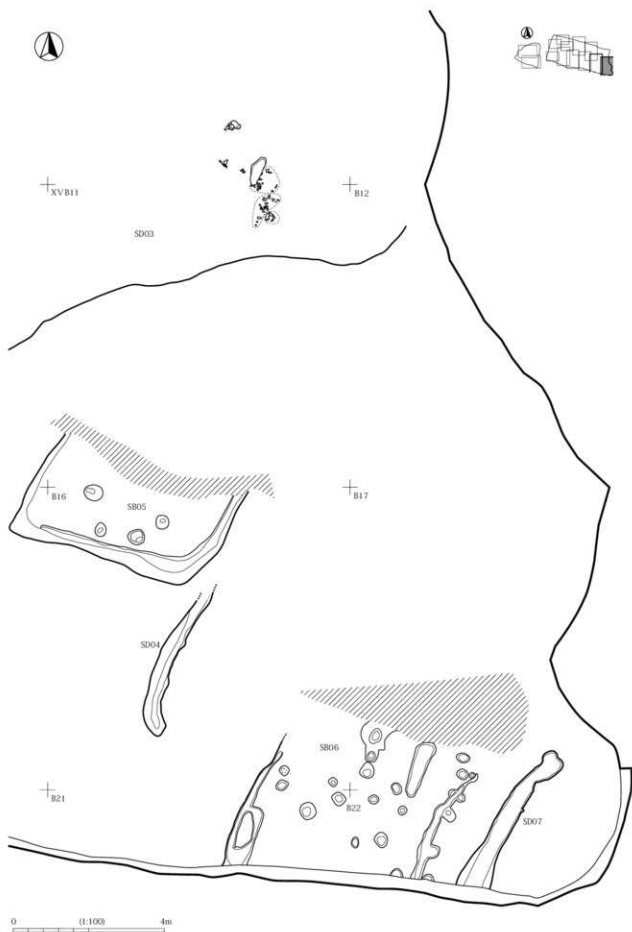


第77図 割付図 XVA-02・03・04・07・08・09・12・13・14・17・18・19



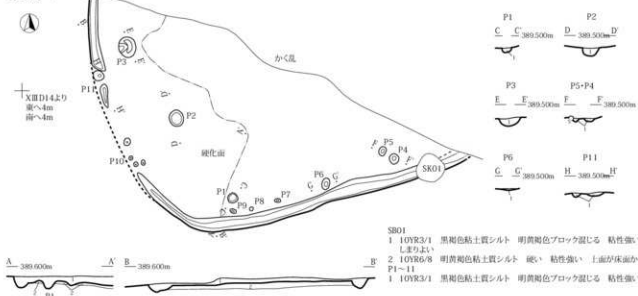
第 78 図 割付図 XVA-09・10・14・15・19・20 B-06・11・16

(3) 東中曾根遺跡

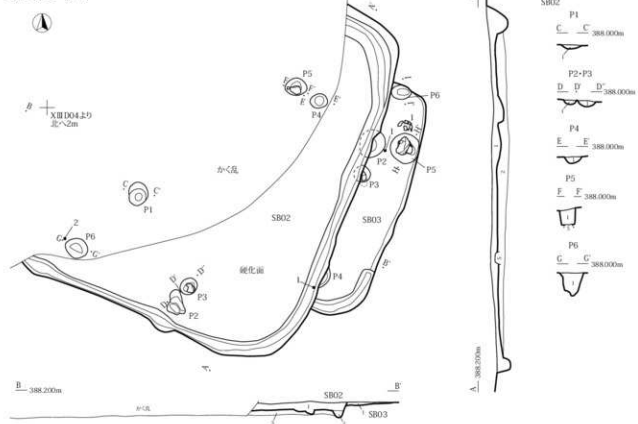


第 79 図 割付図 XVA-20・25 B-06・07・11・12・16・17・21・22

SB01



SB02・03



SB03



SB03

- P5
1 10YR3/2 黒褐色粘土質シルト SB02の1層と類似するが黄褐色ブロックが確かに含まれる 粘土の影響を受ける
- P2-3
1 10YR3/1 黒褐色粘土質シルト 砂質分や多い
- P4
1 10YR3/1 黒褐色粘土質シルト P2と同質 黄褐色 ブロック混じる もろい
- P5
1 10YR3/1 黒褐色粘土質シルト 土層片を含む
- P6
1 10YR3/1 黒褐色粘土質シルト

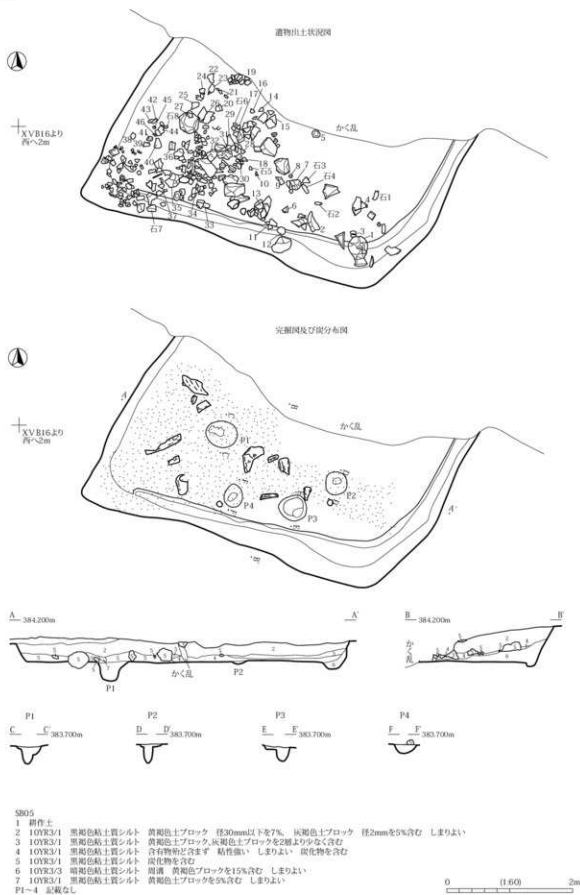
SB02

- P1
1 10YR2/2 黒褐色粘土質シルト しまりなし
 2 10YR2/2 黒褐色粘土質シルト 腐濁部分
 3 10YR6/6 明黄褐色粘土質シルト 硬い 上面床か 僅かに粘りが見られる
- P2
1 10YR3/1 黒褐色粘土質シルト 砂質分や多い 黄褐色ブロック含む
- P2-3-6
1 10YR3/1 黒褐色粘土質シルト 黄褐色ブロック含む
- P4-5
1 10YR3/1 黒褐色粘土質シルト 黄褐色ブロック含む 底部に石組み

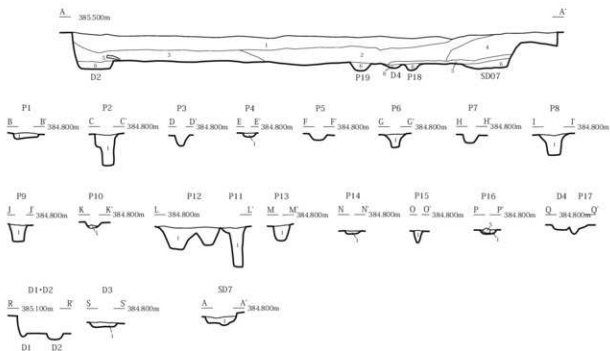
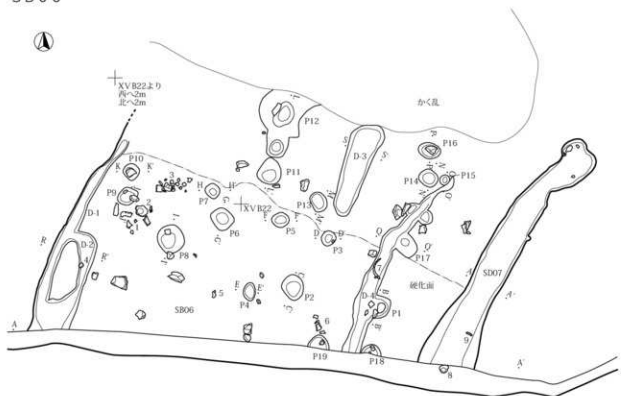
第80図 SB01 SB02・03

(3) 東中曽根遺跡

SB05



第81図 SB05



SB06

- 1 10YR3/1 黒褐色粘質土 褐色土(10YR4/4) 径1mm以下を5%、礫径50mm以下を10%含む しまりよい
 2 10YR3/1 黒褐色粘質土 褐色土(10YR4/4) 径1mm以下を2%、炭化物 焼土粒径1~2mmを1%含む しまりよい
 3 10YR3/1 黒褐色粘質土 礫径50mm以下を5%含む しまりよい
 4 10YR3/1 黒褐色粘質土 褐色土、径1mm以下を5%、炭化物 焼土粒径1~2mmを3%含む しまりよい
 5 10YR3/1 黒褐色粘質土 褐色土がロックを10%含む しまりよい
 6 10YR3/1 黒褐色粘質土 褐色土、径1mm以下を1%、炭化物 焼土粒径1~2mmを5%含む しまりよい
 P1~P19/D1~4-SD07
 1 10YR3/1 黒褐色粘質土 褐色土、径1mm以下を1%、炭化物 焼土粒径1~2mmを5%含む しまりよい

0 (160) 2m

第82図 SB06

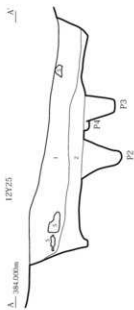
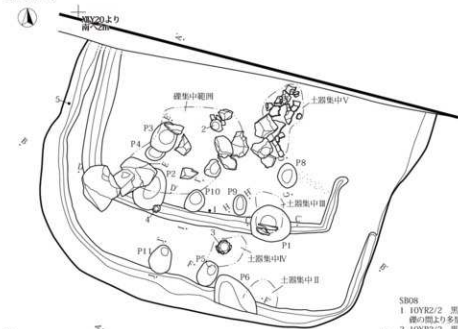
(3) 東中曽根遺跡

SB07



第83図 SB07

SB08

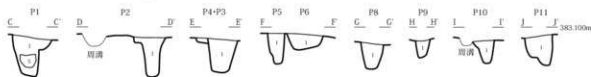
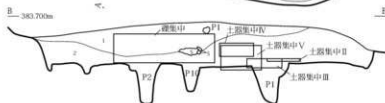


SB08

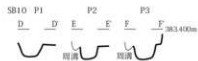
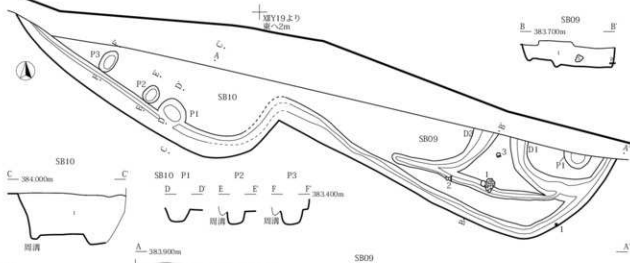
- 1 10YR2/2 黒褐色粘土質シルト 角礫 径10-40cmを含む
礫の間より多量の土器出土 粘性あり もろい
2 10YR2/2 黒褐色粘土質シルト 黄褐色土を含む 粘性あり
しまりよい 土器出土

P1

- 1 10YR2/2 黒褐色粘土質シルト 礫 径10-20cmを含む
粘性ありしまりよい やや下部に平石面に覆かれている
P2-6/P8-11
1 10YR2/2 黒褐色粘土質シルト しまりよい



SB09・10



SB10

- 1 10YR3/1 黒褐色粘土質シルト 粘性あり しまりよい 土器片を多く含む
P1-3
10YR3/1 黒褐色粘土質シルト しまりよい



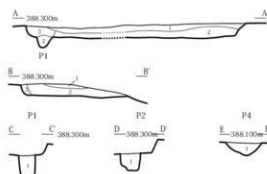
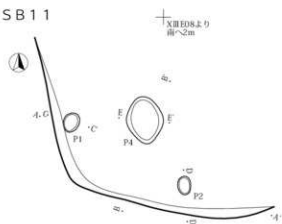
SB09

- 1 10YR3/1 黒褐色粘土質シルト 黄褐色土ブロックを含む 粘性強い しまりよい 土器を多く含む
P1-D1-D2
10YR3/1 黒褐色粘土質シルト 黄褐色土ブロックを含む 粘性強い しまりよい 土器を多く含む

第84図 SB08 SB09・10

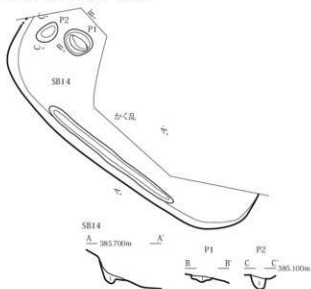
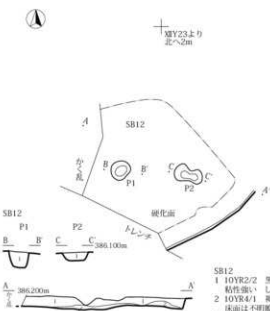
(3) 東中曽根遺跡

SB11



- SB11
 1 10YR5/2 灰黄褐色粘質シルト 耕作土の影響を受ける しまりあり
 2 10YR3/2 黒褐色粘質シルト しまりあり
 3 10YR3/2 黒褐色粘質シルト 明黄褐色(10YR6/6)土を含む 粘性あり 2層より
 しまりわずか
 P1-2-4
 1 10YR3/2 黒褐色粘質シルト しまりあり

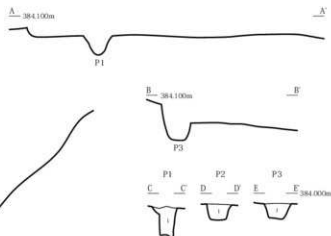
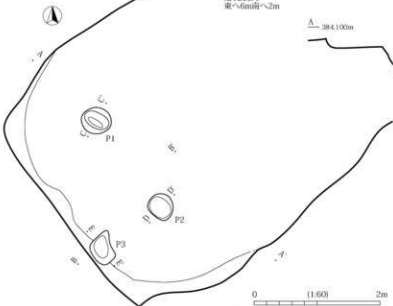
SB12・14



- SB12
 1 10YR2/2 黒褐色粘質シルト 小礫多く含む
 粘性強い しまりあり
 2 10YR4/1 灰灰色粘質シルト しまりあり
 床面は不明瞭
 P1-2
 1 10YR2/2 黒褐色粘質シルト しまりあり

- SB14
 1 10YR2/2 黒褐色粘質シルト 角礫を含む 周溝部のみ残る
 P1-2
 1 10YR2/2 黒褐色粘質シルト しまりあり

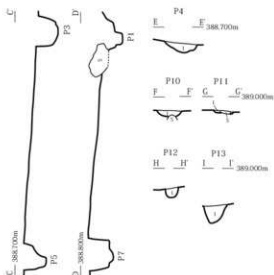
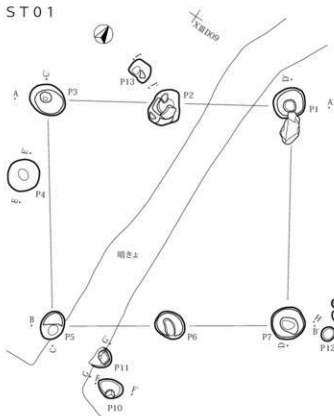
SB13



- SB13
 10YR4/1 褐色粘質シルト 耕作土 粘性強い
 P1-3
 1 10YR2/2 黒褐色粘質シルト 黄褐色土のブロックを
 少量含む 粘性強い しまりあり

第85図 SB11 SB12・14 SB13

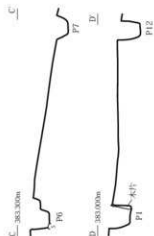
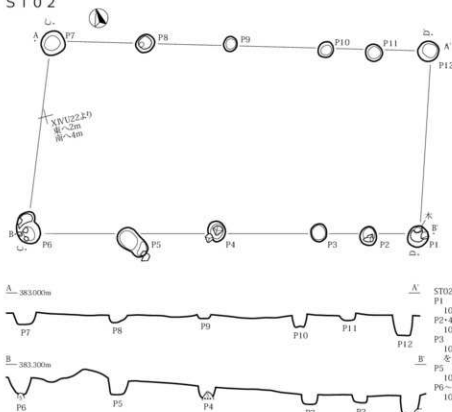
ST01



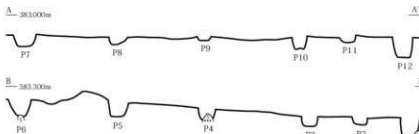
- ST01
 P1-4
 1 10YR3/1 黒褐色粘質シルト 細粒の黄褐色を含む 粘性強い 土層片を含む
 2 10YR3/1 黒褐色粘質シルト 1層に明黄褐色(10YR6/6)土を50%含む 土層片を含む
 P2-3-5-7
 1 10YR3/1 黒褐色粘質シルト 細粒の黄褐色を含む 粘性強い 土層片を含む
 P8-13
 1 10YR3/1 黒褐色粘質シルト 細粒の黄褐色を含む 粘性強い



ST02



- ST02
 P1
 1 10YR3/1 黒褐色粘質シルト 木片、土層を含む
 P2-4-12
 1 10YR3/1 黒褐色粘質シルト 土層を含む
 P3
 1 10YR3/1 黒褐色粘質シルト 黄褐色土のブロックを含む
 P5
 1 10YR3/1 黒褐色粘質シルト 角礫を含む
 P6-11
 1 10YR3/1 黒褐色粘質シルト

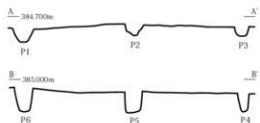
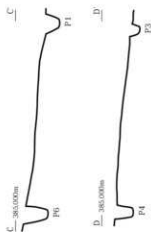
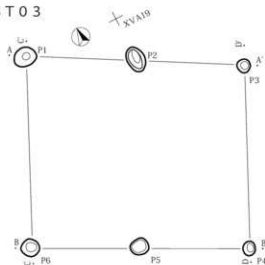


0 (1:60) 2m

第86図 ST01 ST02

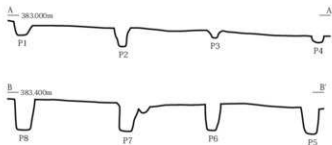
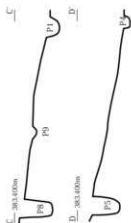
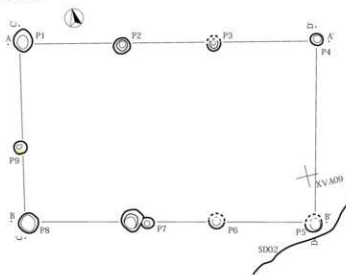
(3) 東中曽根遺跡

ST03

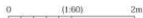


- ST03
 P1-S3 10YR3/1 黒褐色土 細粒の黄褐色土を1%含む しまりよい 粘性強い
 P2 10YR3/1 黒褐色土 細粒の黄褐色土を3%含む しまりよい 粘性強い
 P4-S5 10YR3/1 黒褐色土 細粒の黄褐色土を1%含む 焼土粒子 径1mmを1%含む しまりよい 粘性強い
 P6 10YR3/1 黒褐色土 細粒の黄褐色土を1%含む 小礫少量含む しまりよい 粘性強い

ST04



- ST04
 P1 10YR3/1 黒褐色粘質土シルト しまりよい 土層を含む
 P2-8-9 10YR3/1 黒褐色粘質土シルト しまりよい
 P3 10YR3/1 黒褐色粘質土シルト 黄褐色土のブロックを少量含む
 P4 10YR3/1 黒褐色粘質土シルト 黄褐色土のブロックを含む
 P5-7 10YR3/1 黒褐色粘質土シルト 粘性あり



第87図 ST03 ST04

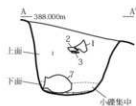
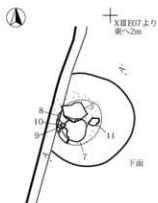
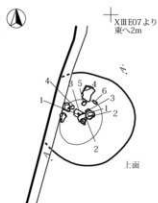
SK 31



- SK31
 1 10YR3/1 黒褐色粘土質シルト しまりなし 土層を含む
 2 10YR4/3 濃い黄褐色粘土シルト 1層と地山が混じる

0 (1:40) 1m

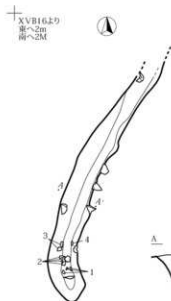
SK 138



- SK138
 1 10YR2/1 黒褐色粘土質シルト 角礫径10~30cm を多く含む 炭化物、土層を多く含む しまりあり

0 (1:40) 1m

SD 04



- SD04
 1 10YR3/1 黒褐色土 しまりよい 黄褐色土ブロック径1.5cmを5%、灰白色土ブロック径1cmを2%含む

SD 06



- SD06
 1 10YR3/1 黒褐色粘土質シルト 褐色土 径1mmを2%含む しまりよい

SD 08



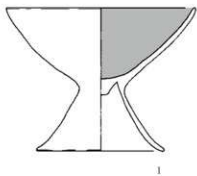
- SD08
 1 10YR2/2 黒褐色粘土質シルト 土層 を含む

0 (1:60) 2m

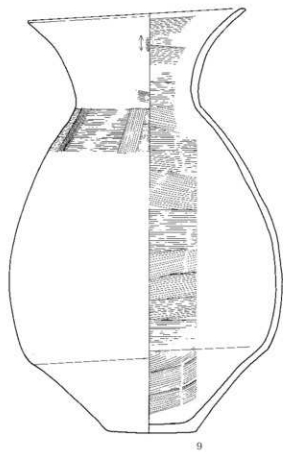
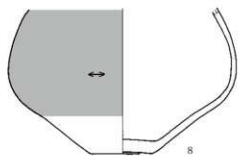
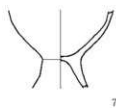
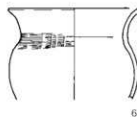


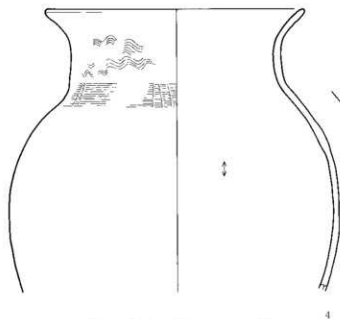
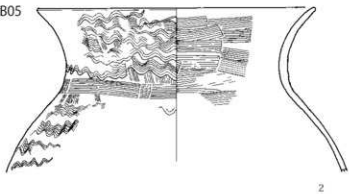
第 88 図 SK31 SK138 SD04 SD06 SD08

(3) 東中曾根遺跡

SB03



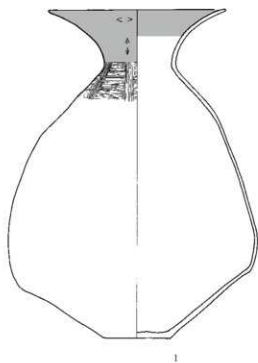
SB05



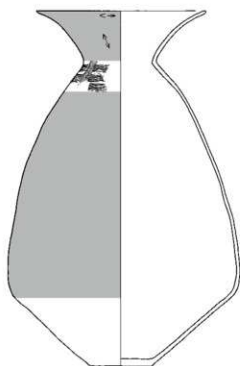
0 (1:4) 10cm

第89圖 土器-1 (SB03 SB05)

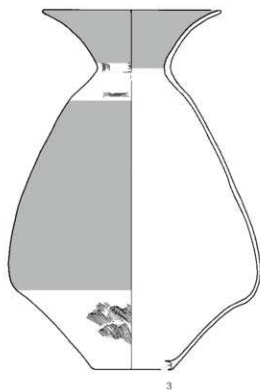
SB05



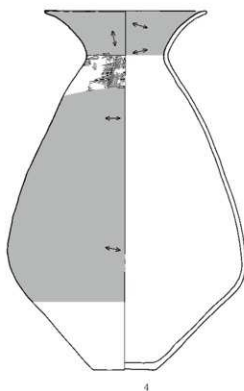
1



2



3



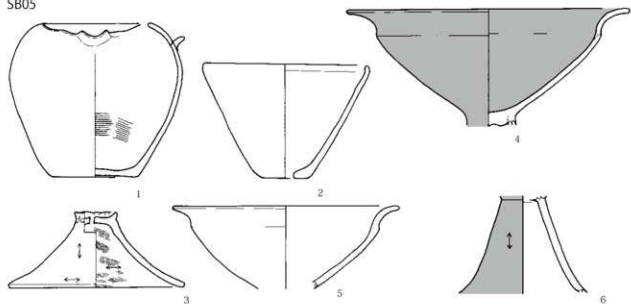
4

第90图 土器-2 (SB05)

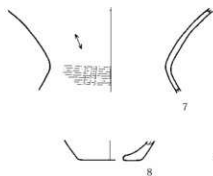
0 1:8 20cm

(3) 東中曾根遺跡

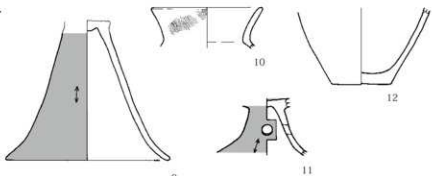
SB05



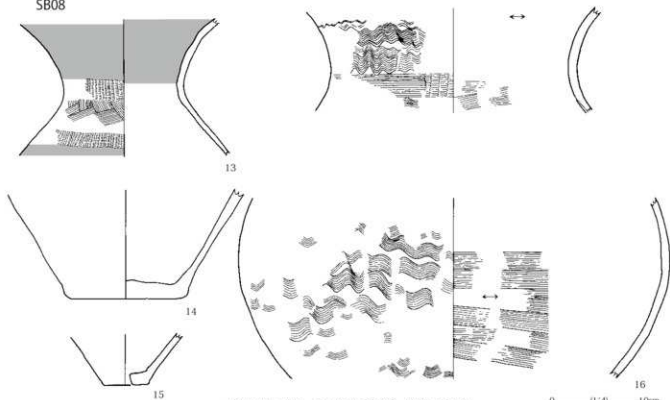
SB06



SB07



SB08



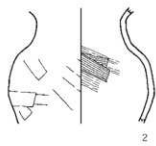
第91圖 土器-3 (SB05 SB06 SB07 SB08)

0 1:4 10cm

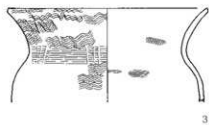
SB08



1



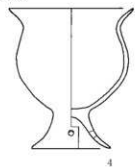
2



3

SB09

SB10



4



6



7

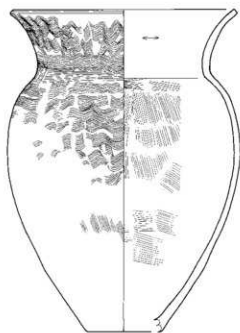


5

ST01



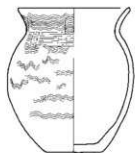
9



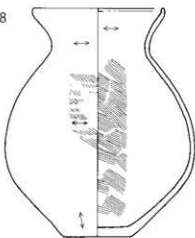
8

SK31

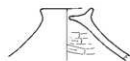
SK138



10



11



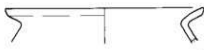
12

土器集中 I

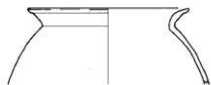
土器集中 I・II



13



15



16



14



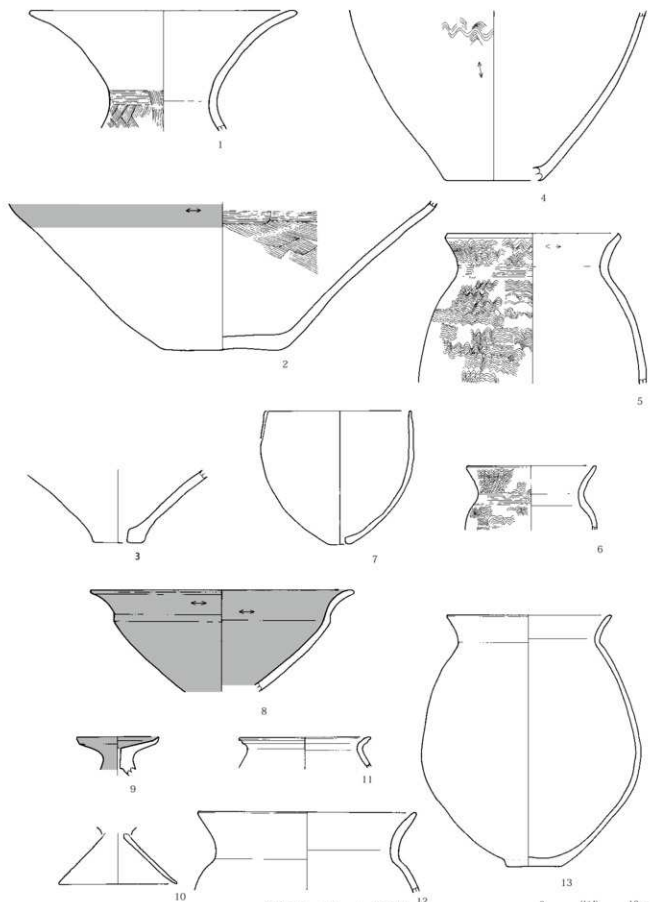
17

第 92 図 土器 - 4 (SB08 SB09 SB10 ST01 SK31 SK138 土器集中 I・II)

0 1:4 10cm

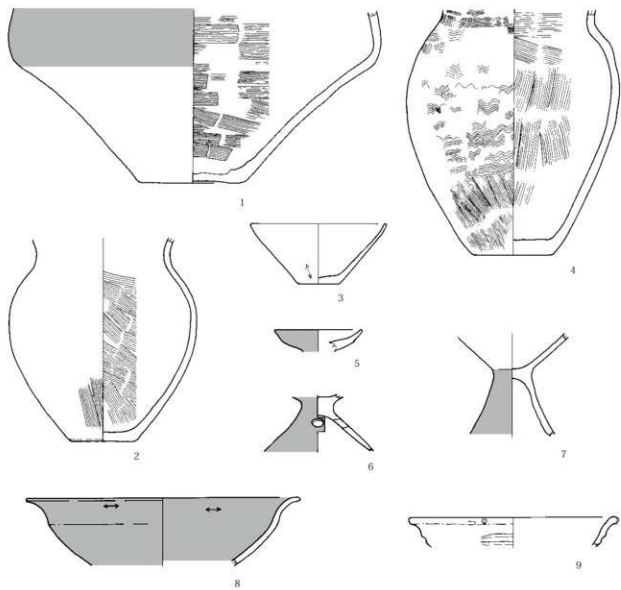
(3) 東中曾根遺跡

SD01

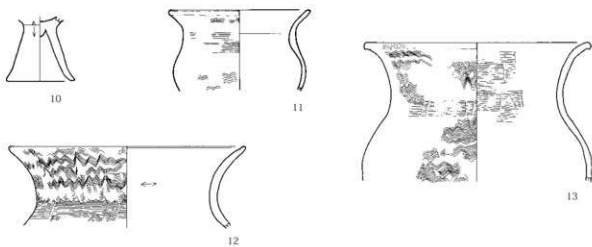


第93圖 土器-5 (SD01)

SD02



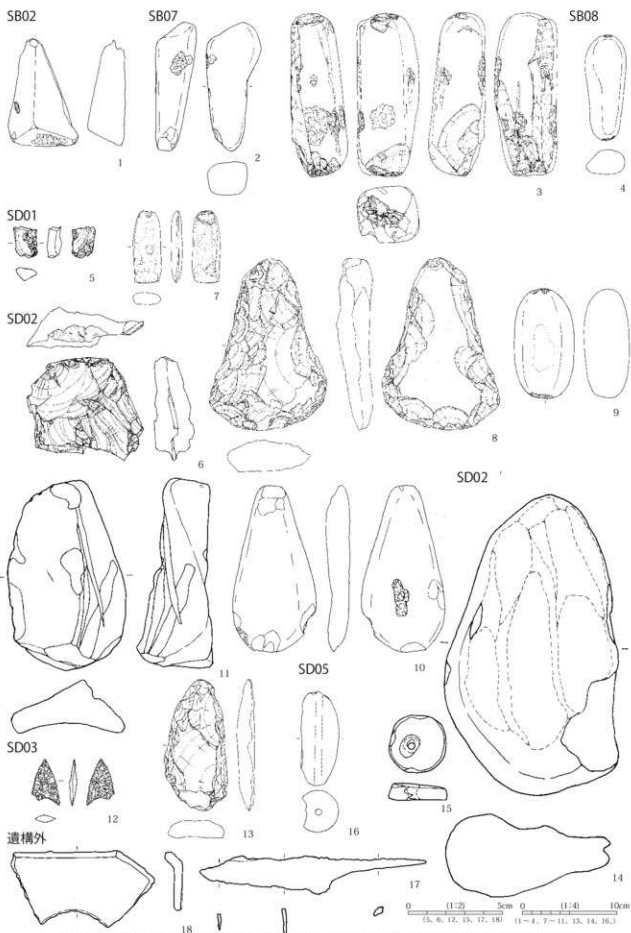
SD03



第94图 土器-6 (SD02 SD03)

0 1:4 10cm

(3) 東中曾根遺跡



第95圖 石器・石製品 (SB02 SB07 SB08 SD01 SD02 SD03) 土製品 (SB05) 金屬製品 (遺構外)



調査区全景 平成14年度調査-1



調査区全景 平成14年度調査-2



SB01 完掘 西より



SB02 完掘 南より



SB03 完掘 南より



SB05 遺物出土状況 西より



SB05 土器 No.1 出土状況 南より



SB05 炭化物出土状況 西より



SB05 完掘 西より



SB06 完掘 西より



SB07 完掘 西より



SB08 遺物出土状況 南西より



SB08 完掘 北東より



SB09 遺物出土状況 北西より



SB09 完掘 西より



SB10 完掘 北西より



SB11 完掘 北東より



SB12 完掘 北より



SB13 完掘 北東より



SB14 完掘 北東より



ST01 完掘 西より




ST02 完掘 東より



ST03 完掘 北より



ST04 完掘 東より



SK31 土器出土状況 北より



SK31 完掘 北より



SK138 遺物出土状況 南より




SK138 完掘 南より



SD01 断面 南より



SD01 土器集中 西より



SD02 完掘 西より



SD03 礎出土状況 南より



SD04 完掘 南より



SD06 完掘 西より



SD08 完掘 南より

SB03



89-1

SB05



89-2



89-4



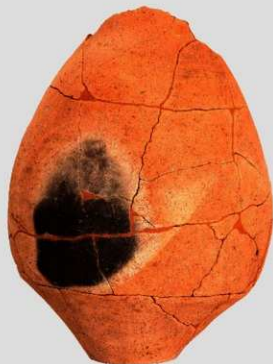
89-5



89-6



89-8



89-9

SB05



90-1



90-2



90-3



90-4

SB05



91-1



91-2



91-3



91-5



91-4



91-6

SB06



91-7



91-9

SB07



91-11



91-12


SB08



91-13



91-15



92-1



92-2

SB09



92-4



92-3




92-6

SB10



92-8



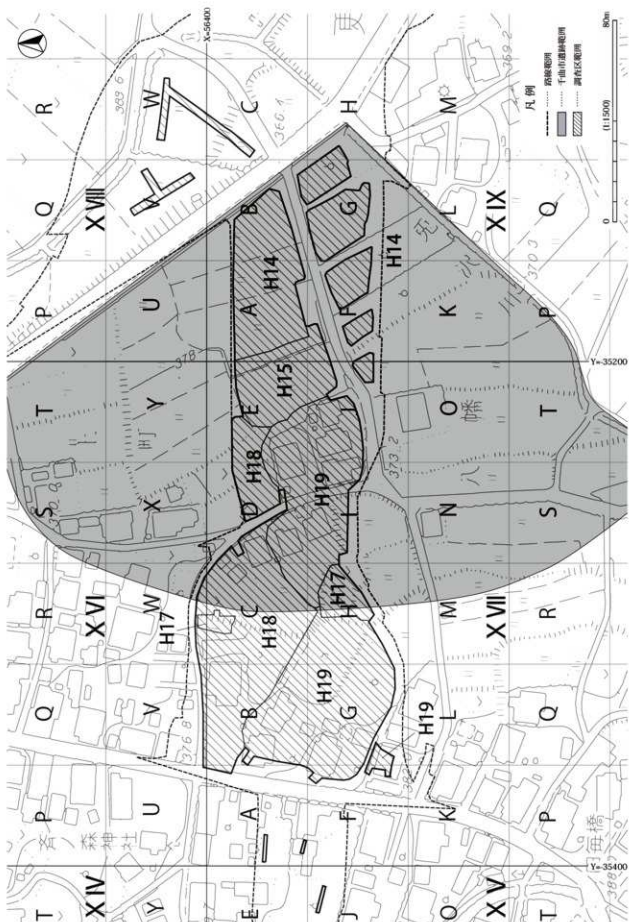


(4)-1 東條遺跡

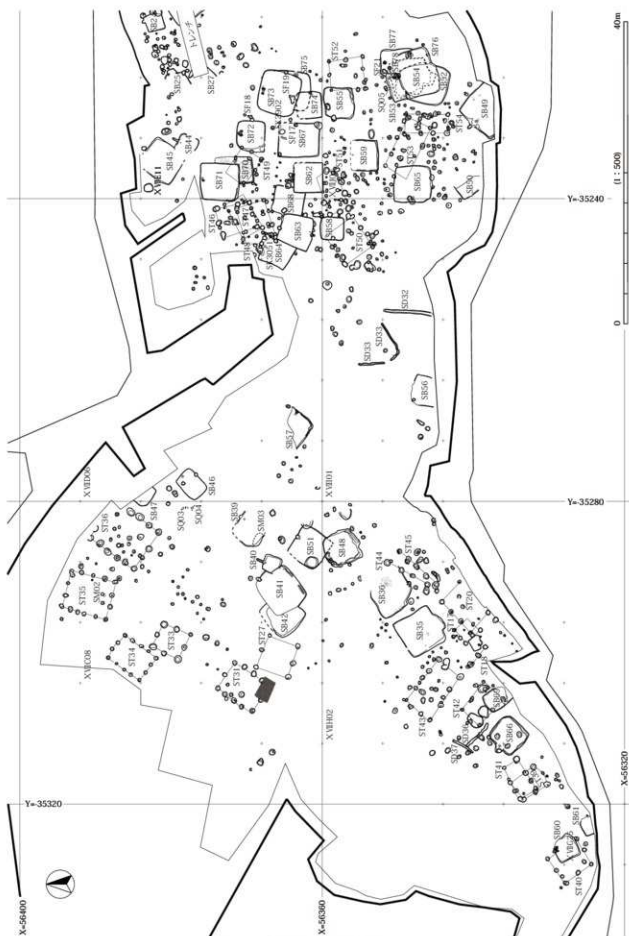
古 代



SB18 出土の古墳時代後期の土器



(4) - 1 東條遺跡 古代

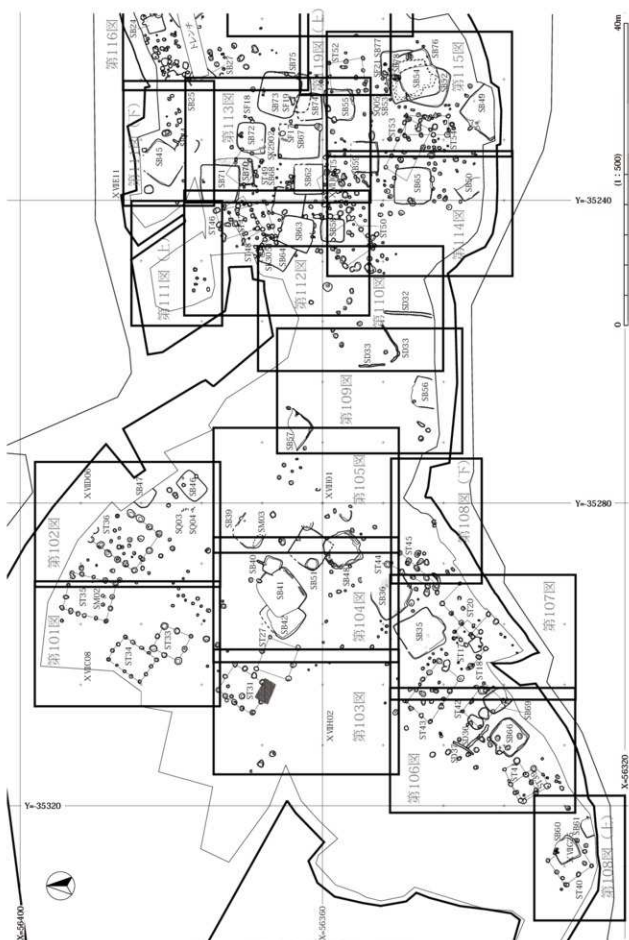


第97図 東條遺跡古代遺構全体図-1



第98図 東條遺跡古代遺構平面図-2

(4) - 1 東條遺跡 古代

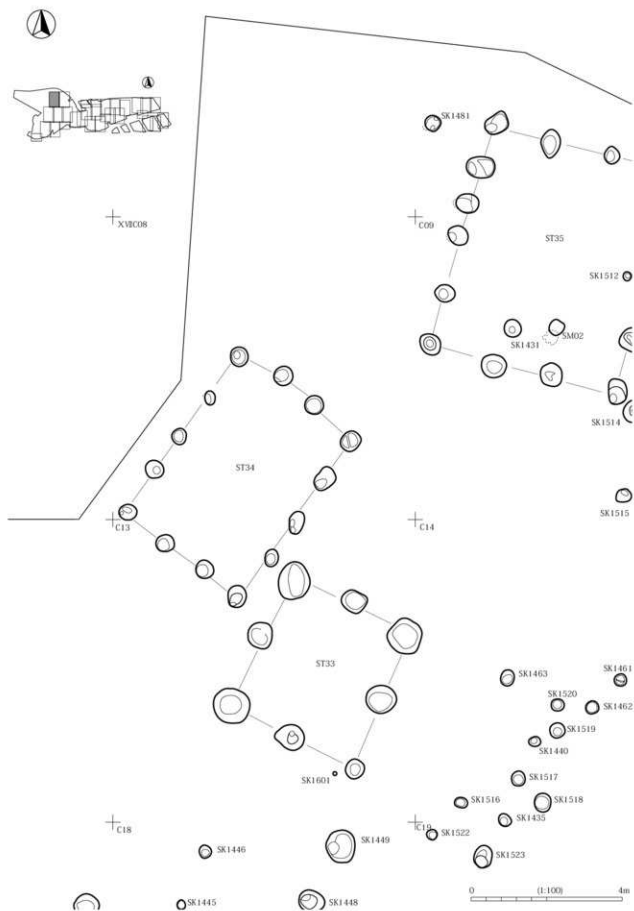


第99図 東條遺跡古代遺構全体図(割図) - 1

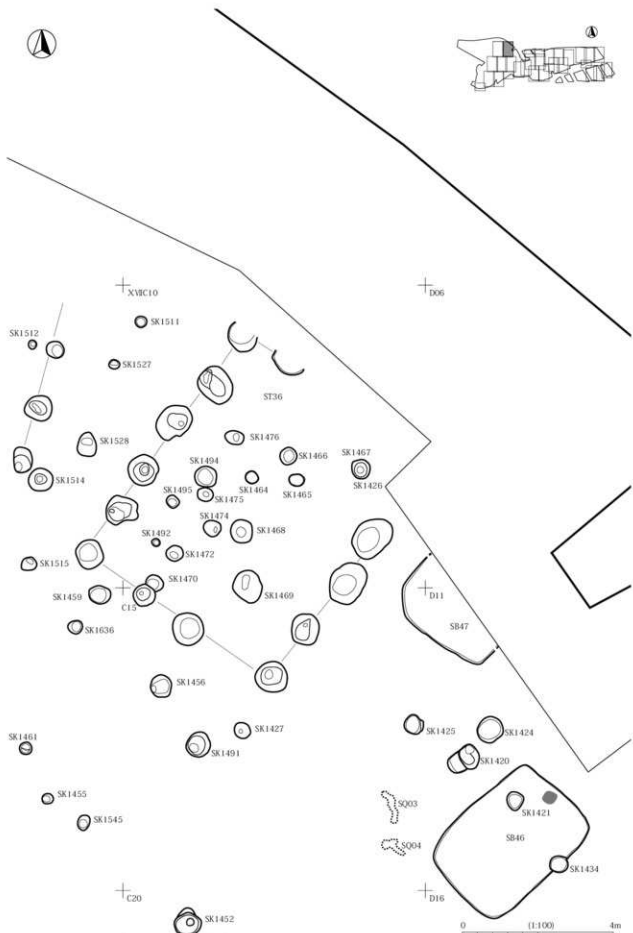


第100図 東條遺跡古代遺構全体図(割図) - 2

(4) - 1 東條遺跡 古代

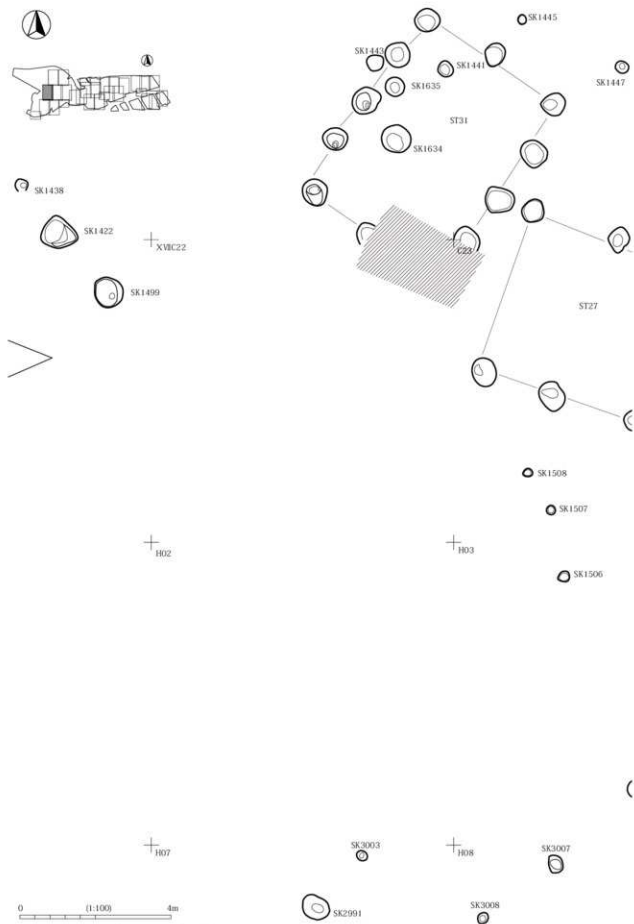


第101図 古代割付図 XVIC-03・04・08・09・13・14・17・18・19

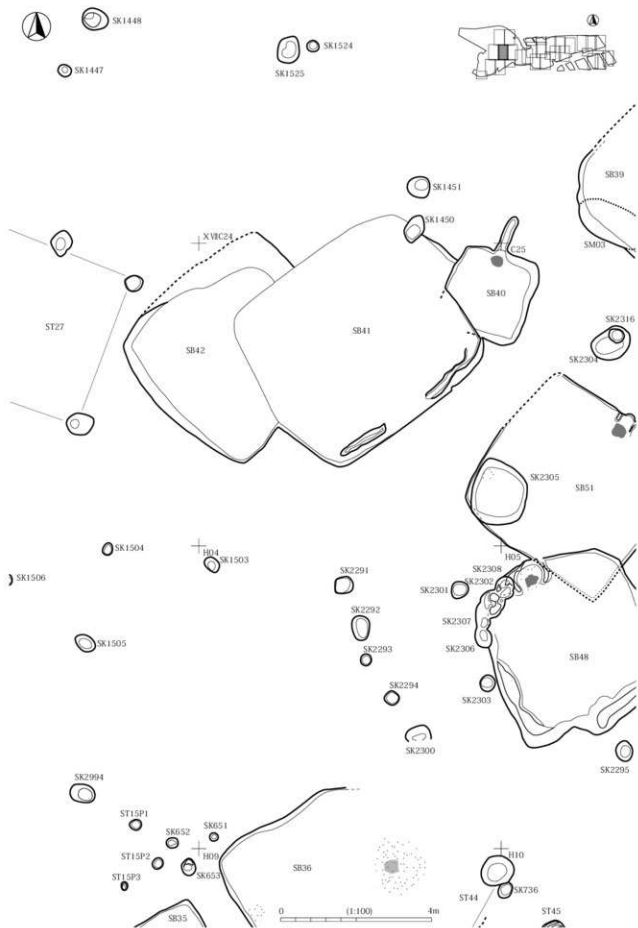


第102図 古代割付図 XVIII-09・10・14・15・19・20 D-06・11・16

(4) - 1 東條遺跡 古代

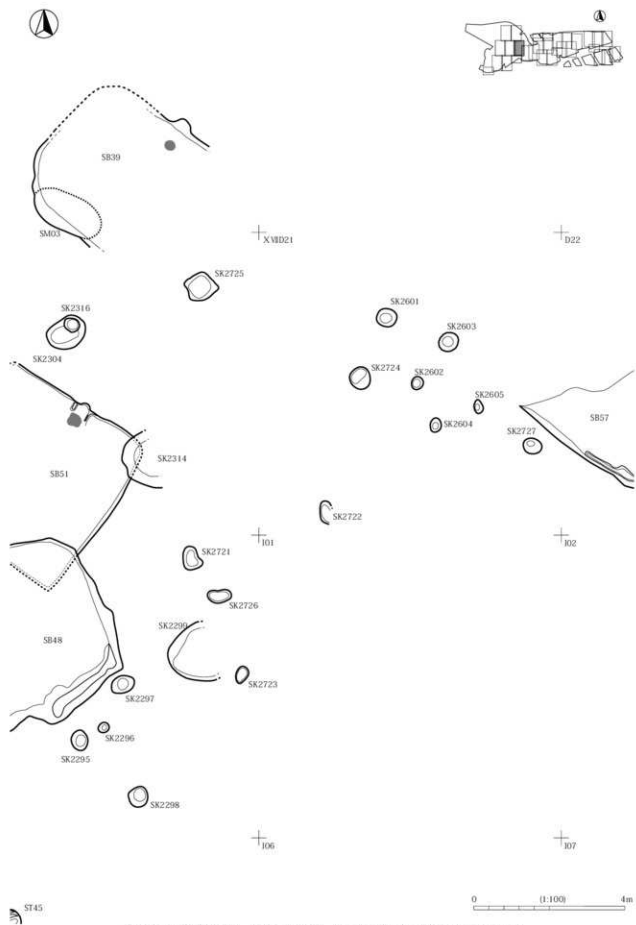


第 103 図 古代割付図 XVIC-16・17・18・21・22・23 H-02・03・07・08

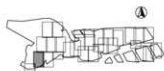


第104図 古代割付図 XVIII-18・19・20・23・24・25 H-03・04・05・08・09・10

(4) - 1 東條遺跡 古代



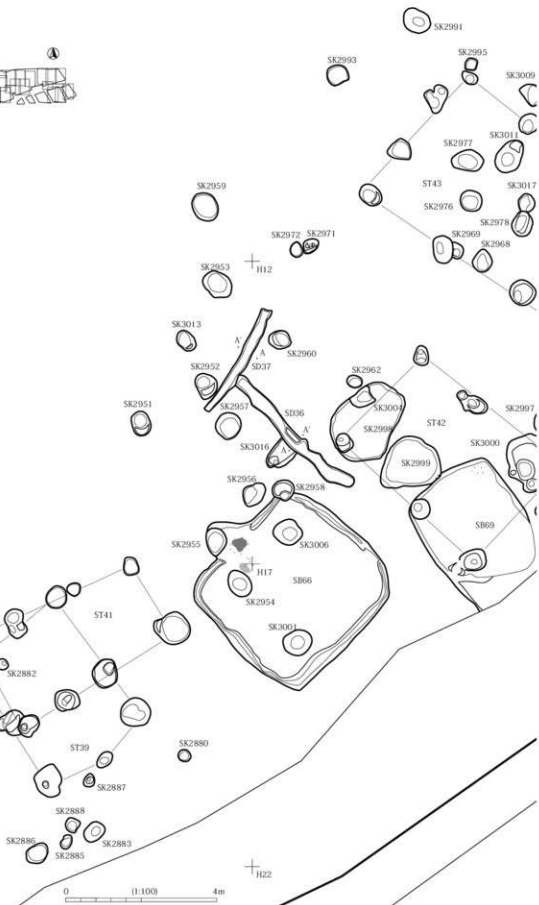
第105図 古代割付図 XVIIc-20・25 D-21・22 H-05・10 I-01・02



+ XVIII

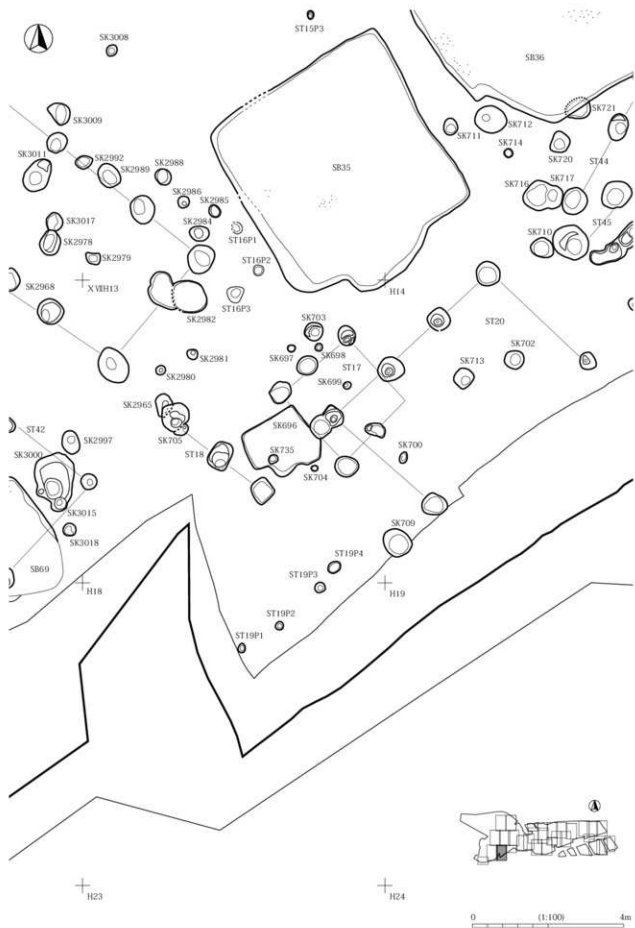
+ H16

+ H21
SK2884

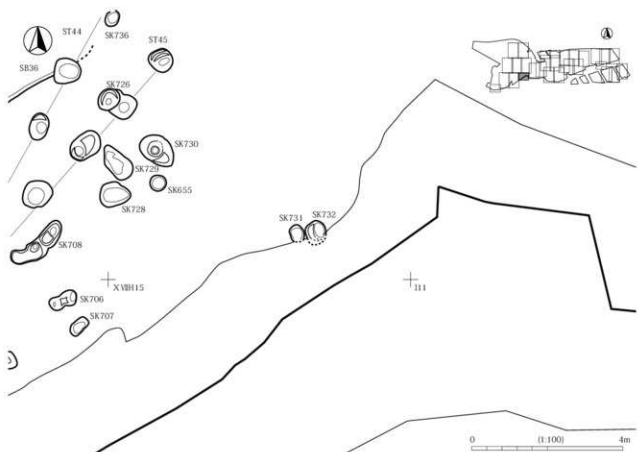
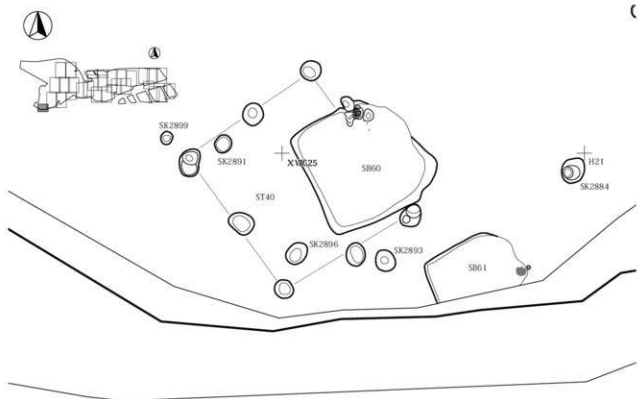


第106図 古代割付図 XVIII-25 H-06・07・11・12・16・17・21

(4) - 1 東條遺跡 古代

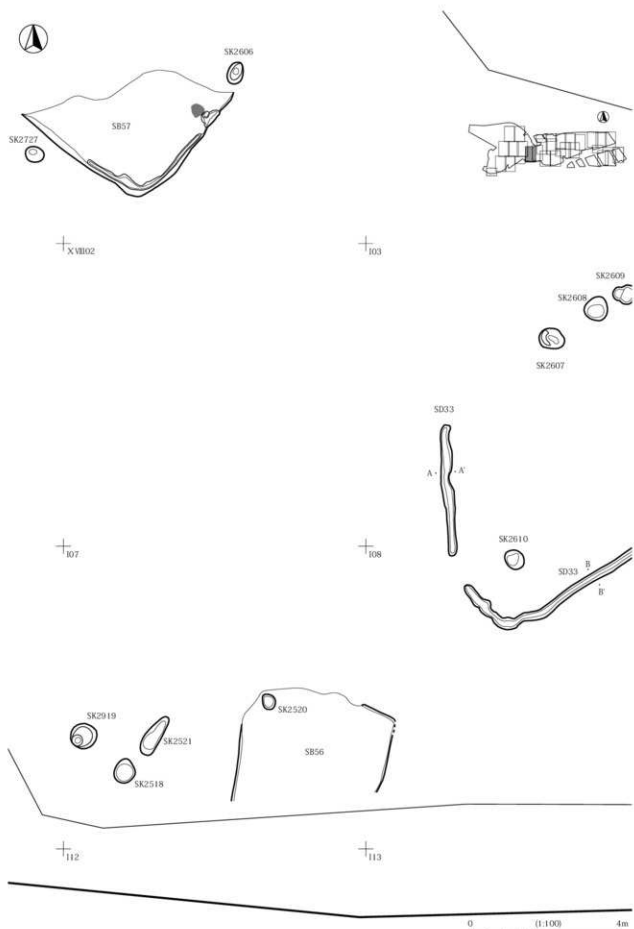


第107図 古代割付図 XVIII-07・08・09・12・13・14・17・18

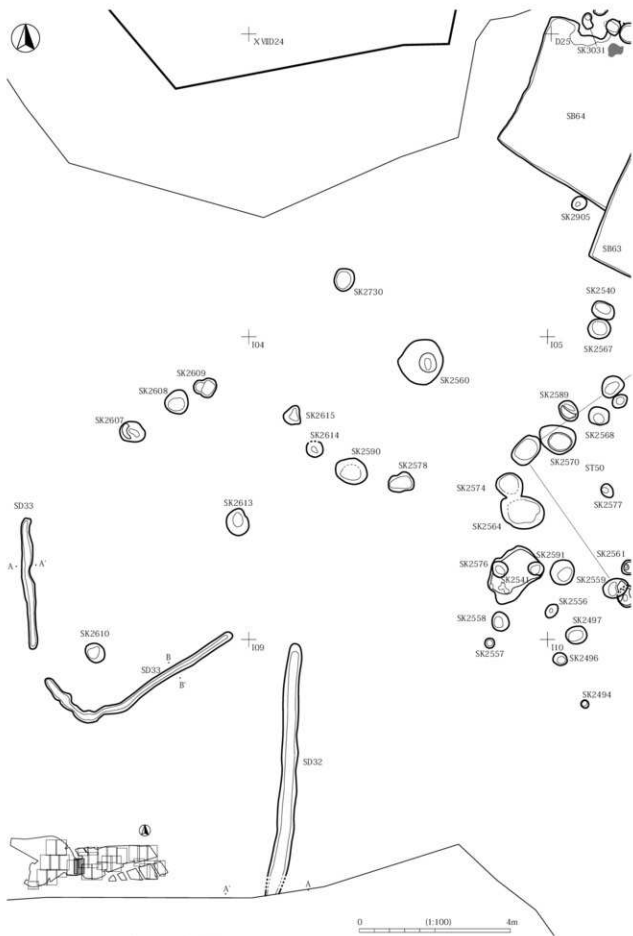


第108图 古代割付图(上) XVII G-19・20・24・25 H-21 古代割付图(下) XVII H-09・10・14・15

(4) - 1 東條遺跡 古代

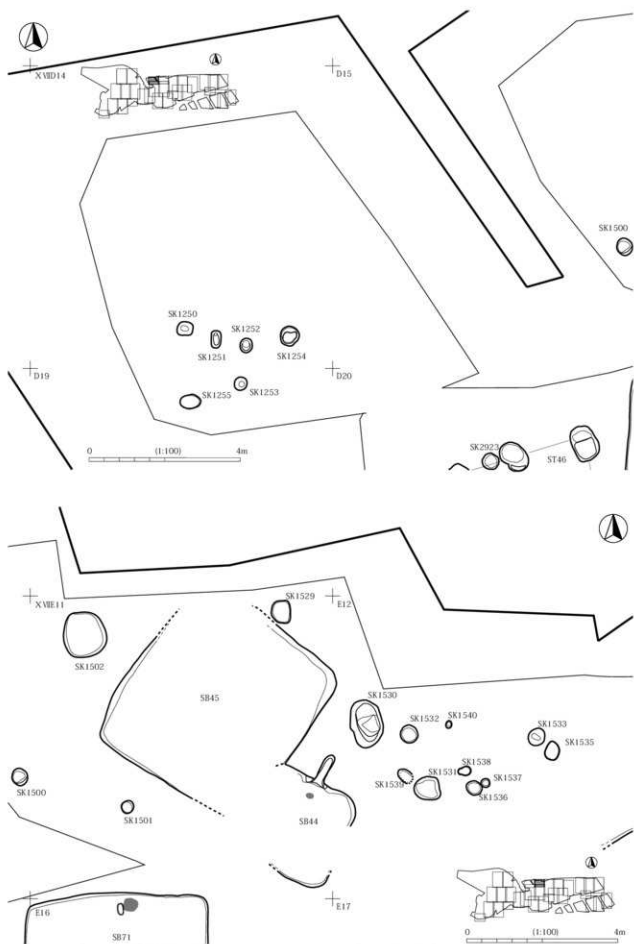


第 109 図 古代割付図 XVIII-21・22 I-02・03・07・08



第110图 古代割付图 XVID-20・24・25 1-03・04・05・08・09・10

(4) - 1 東條遺跡 古代

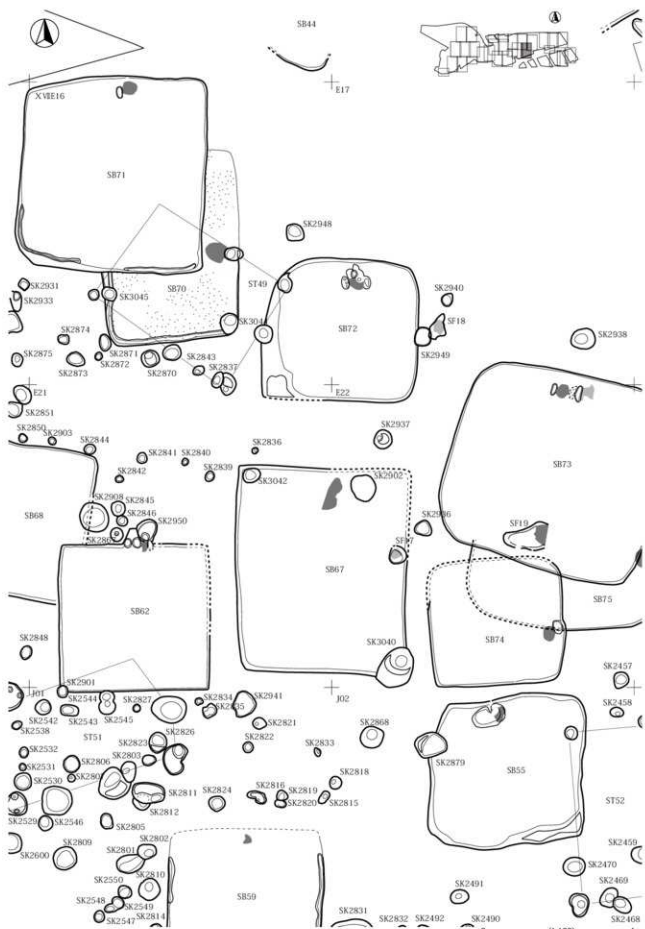


第111図 古代割付図(上) XVII-14・15・19・20 古代割付図(下) XVII-11・12・16・17

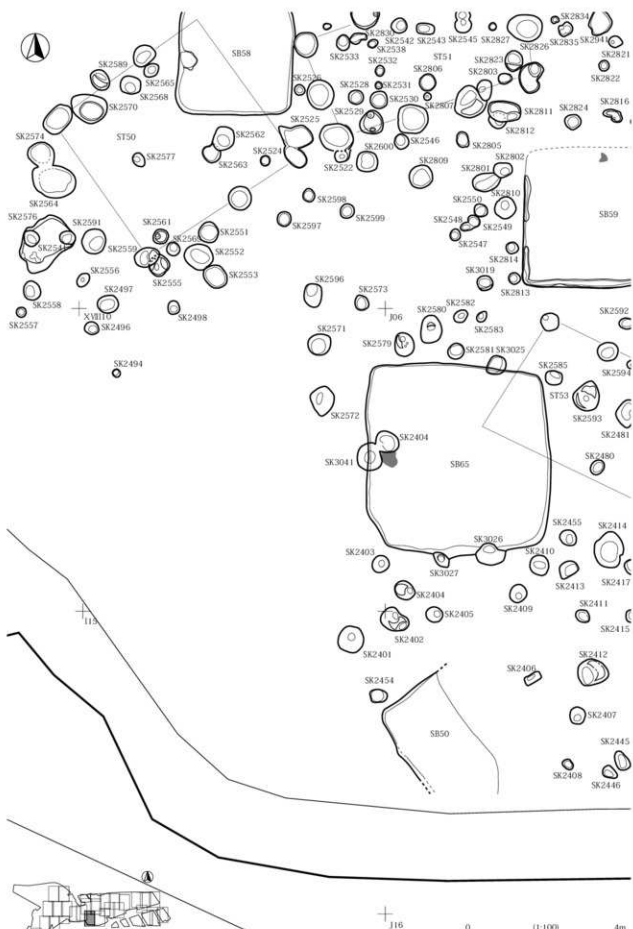


第112图 古代制付图 XVIIID-14・19・20・24・25 E-16・21 I-04・05 J-01

(4)-1 東條遺跡 古代

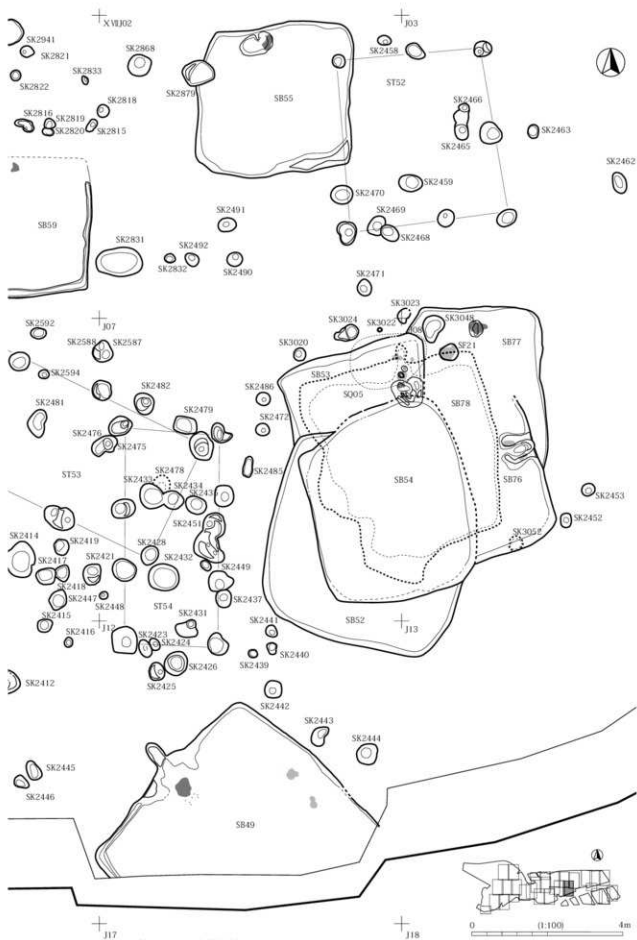


第113圖 古代劃分圖 XVID-15・20・25 E-11・12・13・16・17・18・21・22・23 1-05 J-01・02・03

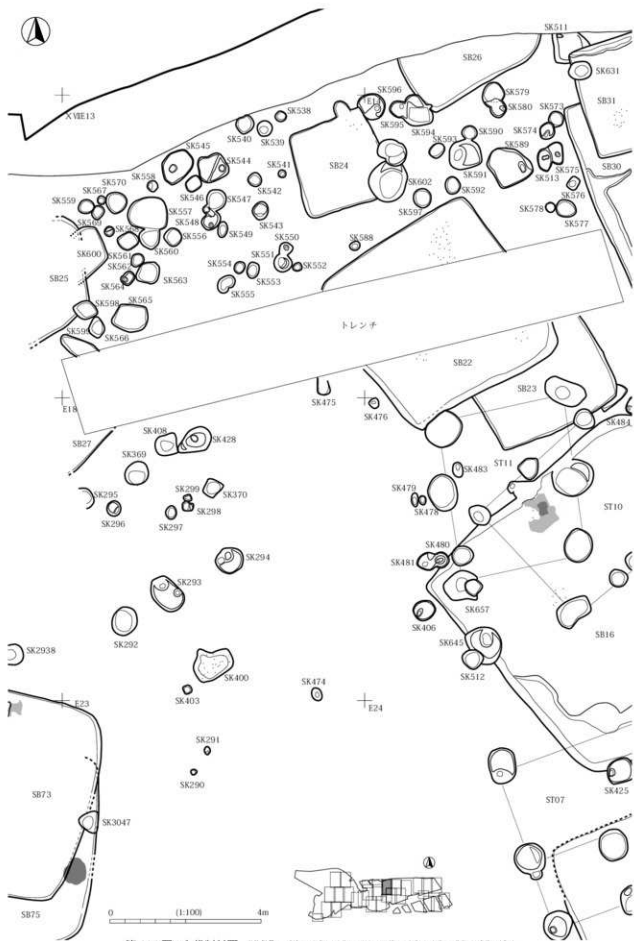


第114図 古代割付図 XVIII-04・05・09・10・14・15 J-01・06・11

(4) - 1 東條遺跡 古代

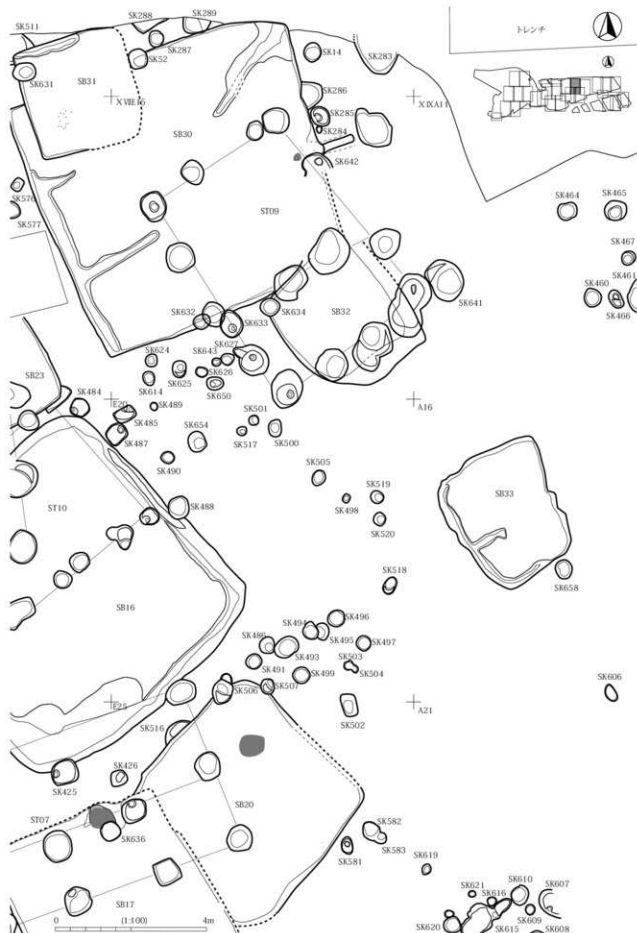


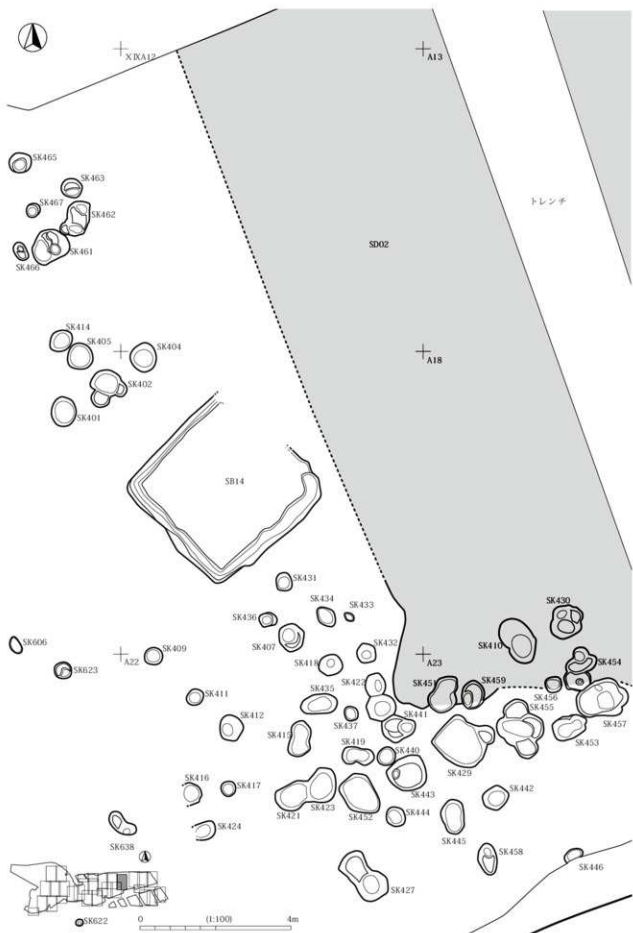
第115図 古代割付図 XVIIJ-01・02・03・06・07・08・11・12・13



第116図 古代副付図 XVIIE-09・12・13・14・17・18・19・22・23・24

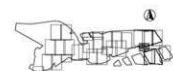
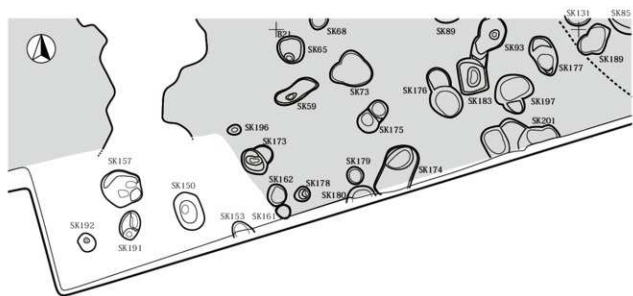
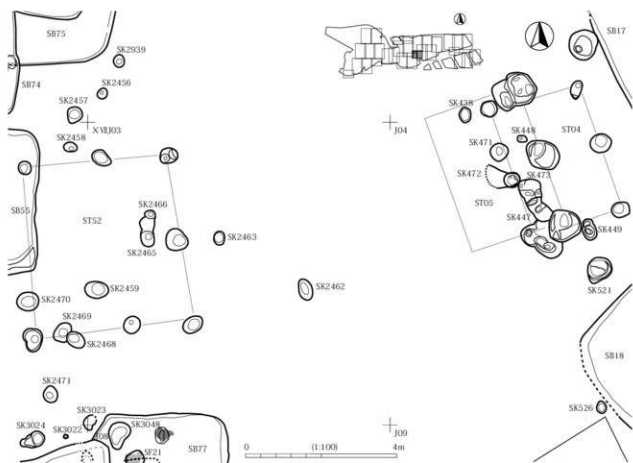
(4) - 1 東條遺跡 古代





第118図 古代割付図 XIXA-11・12・13・16・17・18・21・22・23

(4) - 1 東條遺跡 古代



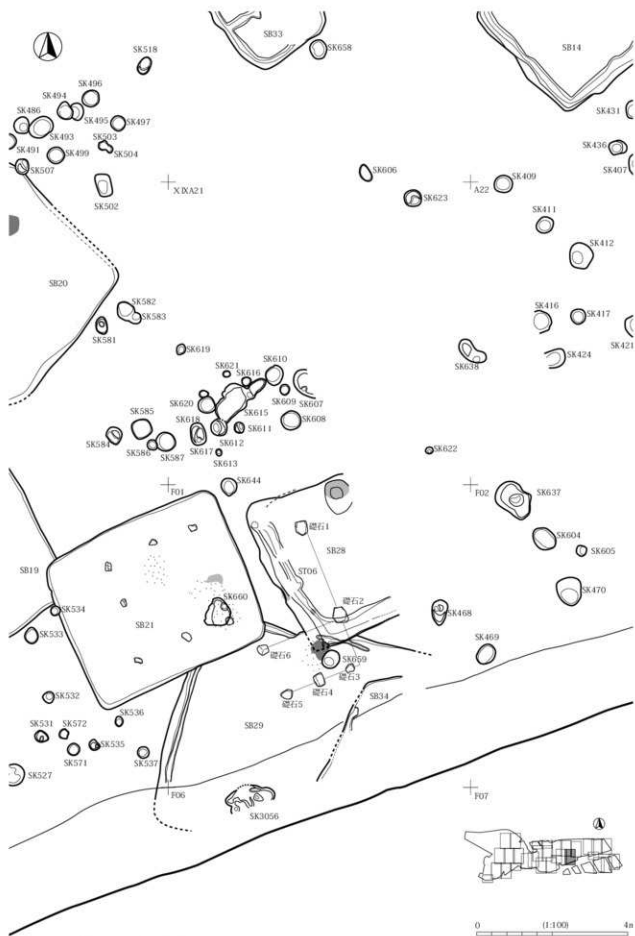
0 (1:100) 4m

第119図 古代割付図(上) XVIIE-22・23・24 J-02・03・04・07・08・09 古代割付図(下) XIXA-25 B-21・22

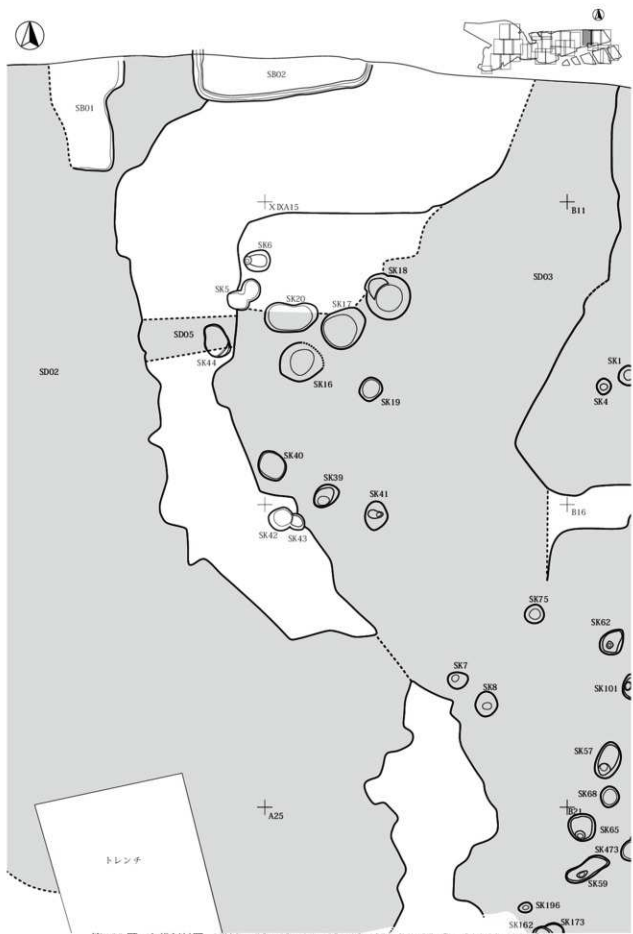


第 120 図 古代割付図 XVIIE-18・19・20・23・24・25 XVIIJ-03・04・05・09・10

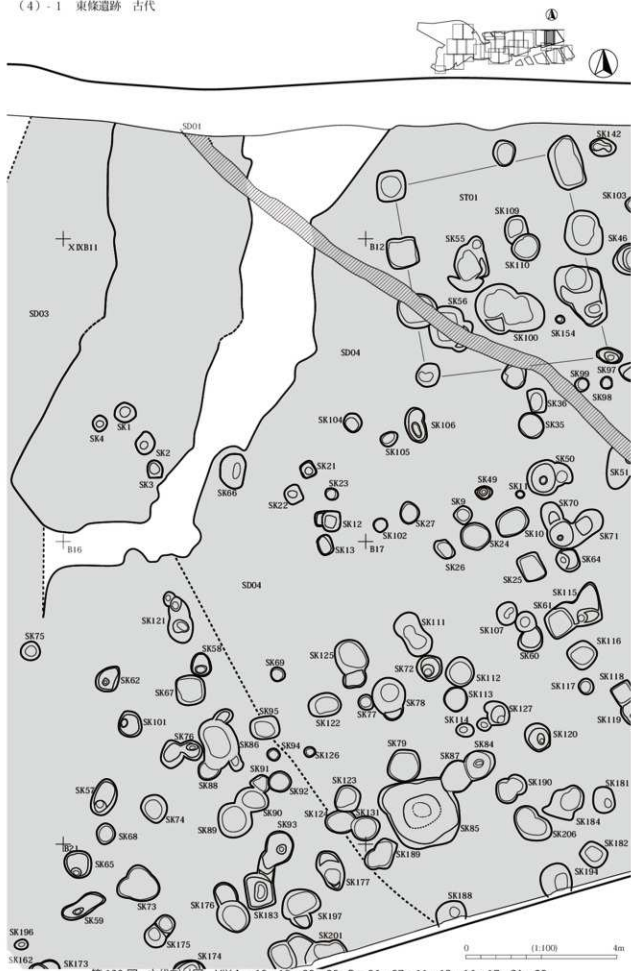
(4) - 1 東條遺跡 古代



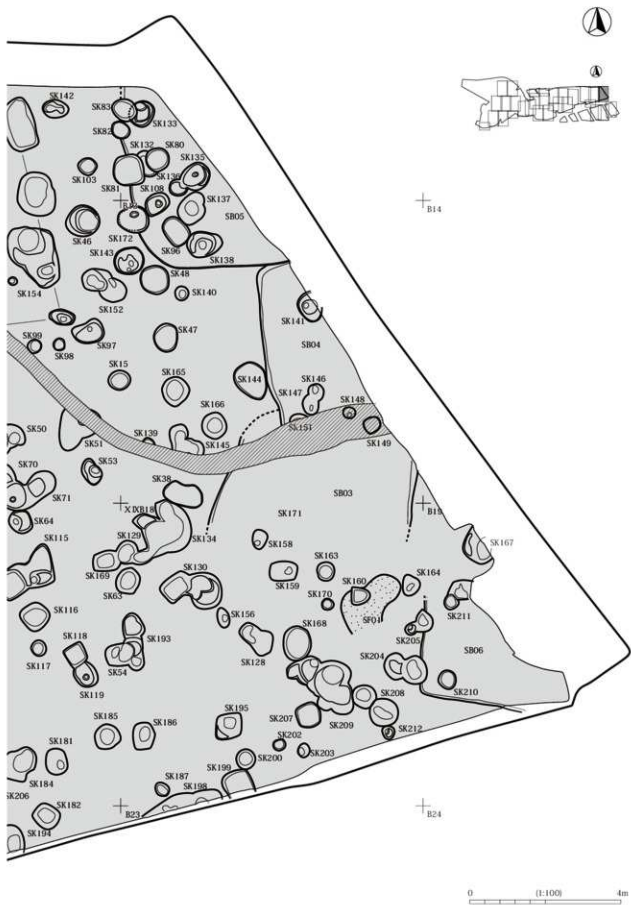
第121図 古代割付図 XVIII-20・25 J-05・10 XIXA-16・17・21・22 F-01・02・06



第122図 古代割付図 XIXA-09・10・14・15・19・20・24・25 B-06・11・16・21

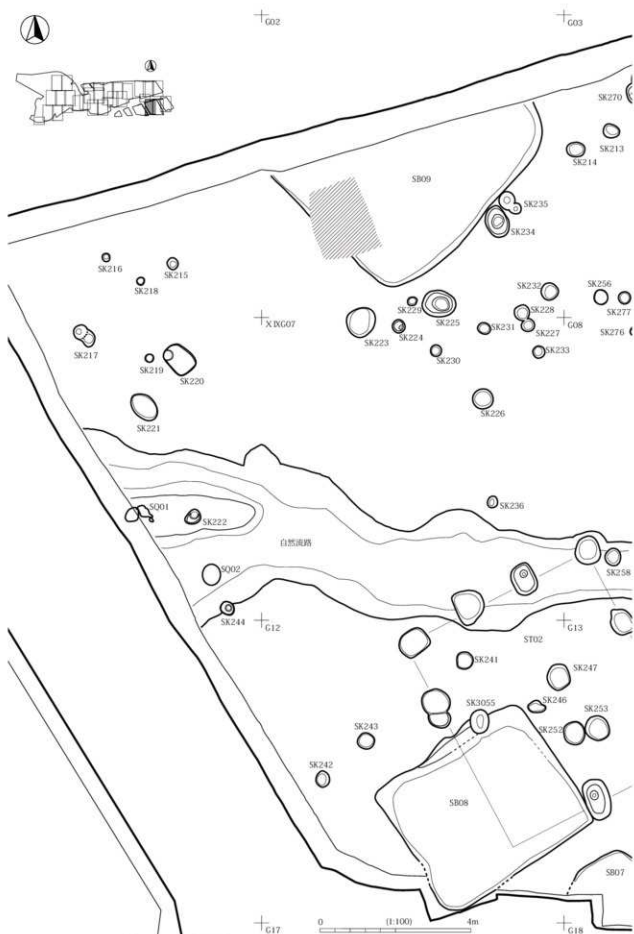


第 123 図 古代副付図 X/A-10・15・20・25 B-06・07・11・12・16・17・21・22

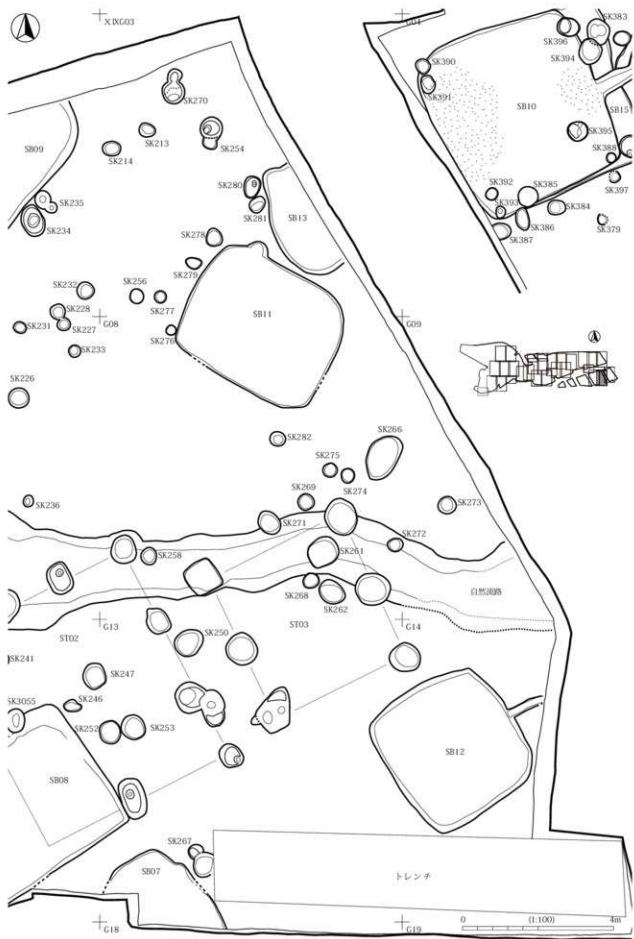


第 124 图 古代割付图 XIXB-07·08·12·13·14·17·18·19·22·23

(4) - 1 東條遺跡 古代

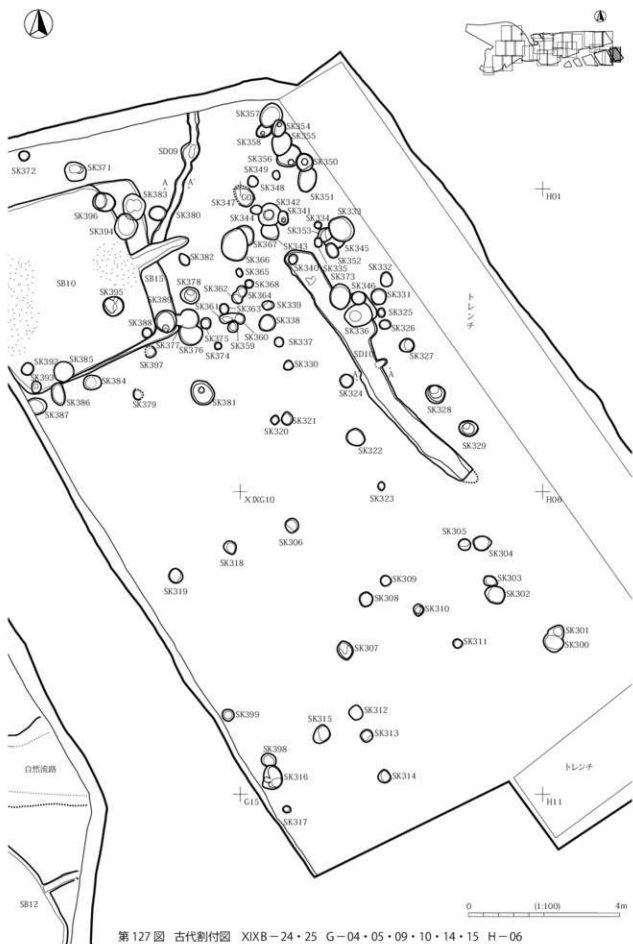


第125図 古代割付図 XIXG-01・02・03・06・07・08・11・12・13・18



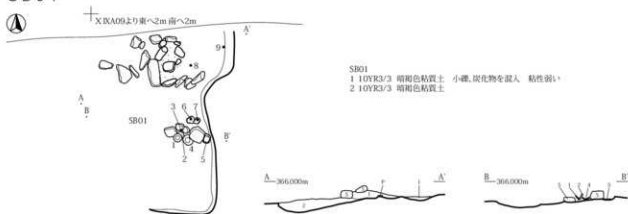
第126図 古代割付図 XIXG-02・03・04・07・08・09・12・13・14・18・19

(4) - 1 東條遺跡 古代

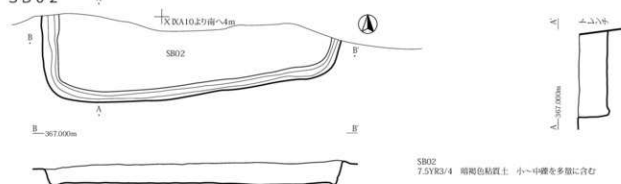


第 127 図 古代割付図 XIXB-24・25 G-04・05・09・10・14・15 H-06

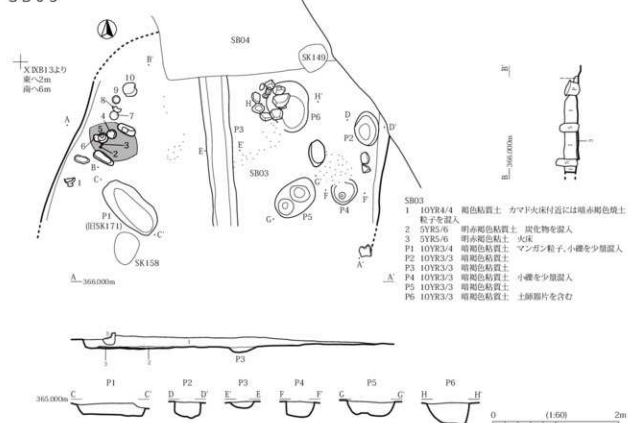
SB01



SB02



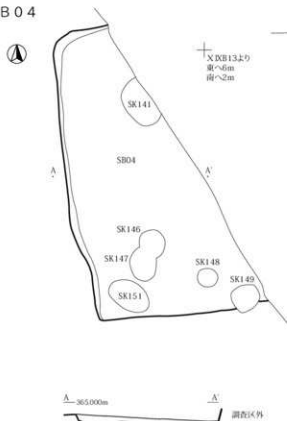
SB03



第128図 SB01 SB02 SB03

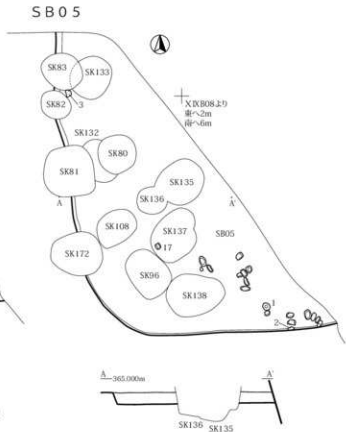
(4) - 1 東條遺跡 古代

SB04



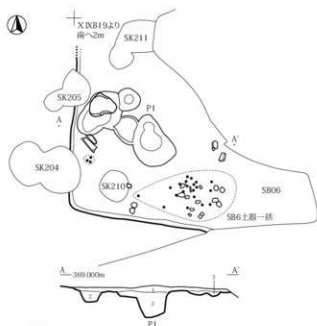
SB04
10YR3/4 暗褐色粘質土 細粒砂を少量混入

SB05



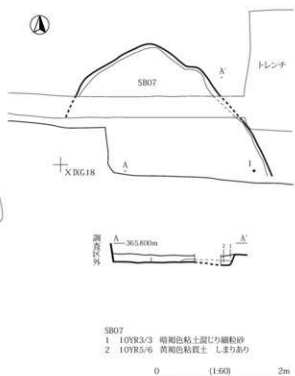
SB05
7.5YR3/1 黒褐色粘質土 砂～細礫を少量混入

SB06



SB06
1 10YR3/1 黒褐色粘土混じり細粒砂 10YR5/4に近い黄褐色の面食礫を1%混入 下部に炭化物粒子を少量混入
2 7.5YR3/4 暗褐色粘質土 P1埋土
3 10YR5/6 黄褐色土 黒褐色土ブロックを1～2%混入

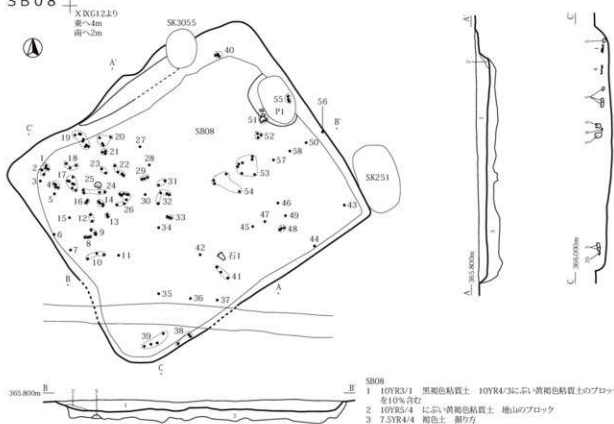
SB07



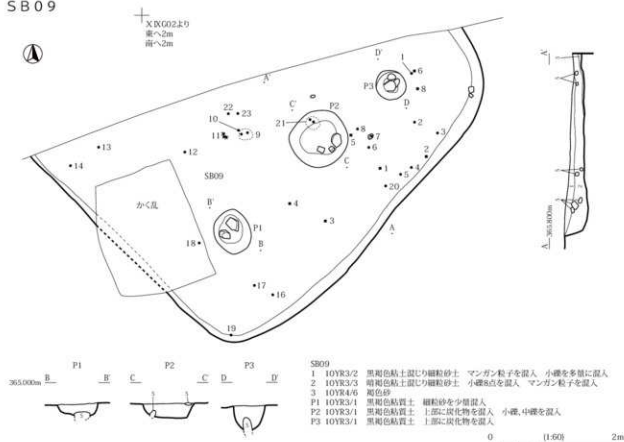
SB07
1 10YR3/3 暗褐色粘土混じり細粒砂
2 10YR5/6 黄褐色粘質土 しまりあり

第129図 SB04 SB05 SB06 SB07

SB08



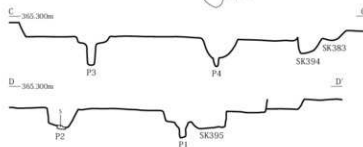
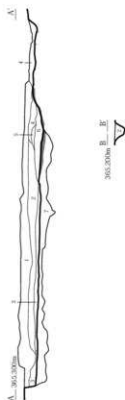
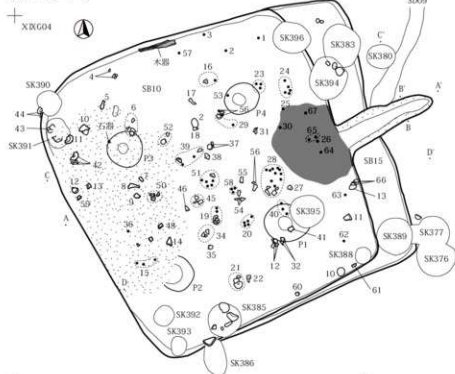
SB09



第130図 SB08 SB09


(4) - 1 東條遺跡 古代

SB10・15



- SB10
- 1 10YR3/1 黒褐色土。炭化物粒子径1mm以下を多量に混入。黄褐色粒子径2mm以下を少量混入。鉄分集積ややみられる。粘性しまり強い。遺構埋没土C
 - 2 記載なし
 - 3 記載なし
 - 4 10YR2/1 黒色粘質土。黄褐色粒子径5~10mm, 白色粒子径1mmを多量に混入。炭化物粒子径2mm~5mmを少量混入。粘性しまり強い。
 - 5 10YR1.7/1 黒色粘質土。炭化物粒子径5mmを中量混入。黄褐色粒子径2mm, 焼土粒子径2mmを少量混入。粘性しまり強い。
 - 6 10YR2/2 黒褐色粘質土。炭化物粒子径5~10mm, 焼土粒子径2mmを多量に混入。粘性強い。しまり弱い。
 - 7 掘り方
- SB15
記載なし

SB11

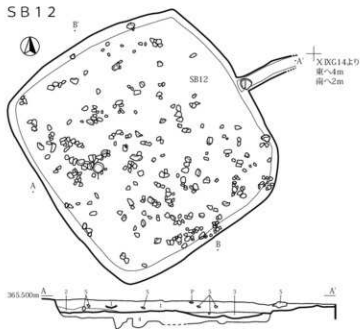


- SB11
10YR3/3 暗褐色粘質土。炭化物粒子を少量混入。

0 (1:50) 2m

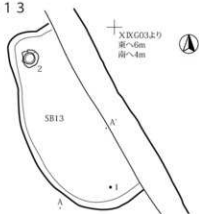
第131図 SB10・15 SB11

SB 12



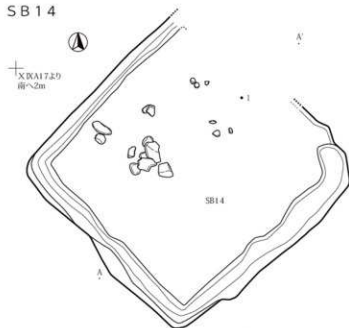
- SB12
- 1 10YR3/3 暗褐色粘質土 炭化物をはさむ 小礫を混入
 - 2 10YR3/3 暗褐色粘質土 10YR5/6黄褐色土のブロックを2%混入
 - 3 10YR3/1 暗褐色土 焼土粒を少量混入
 - 4 7.5YR3/5 暗褐色粘質土 餅り方

SB 13

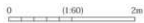


- SB13
- 10YR3/3 暗褐色粘質土 SB11より粘性あり

SB 14



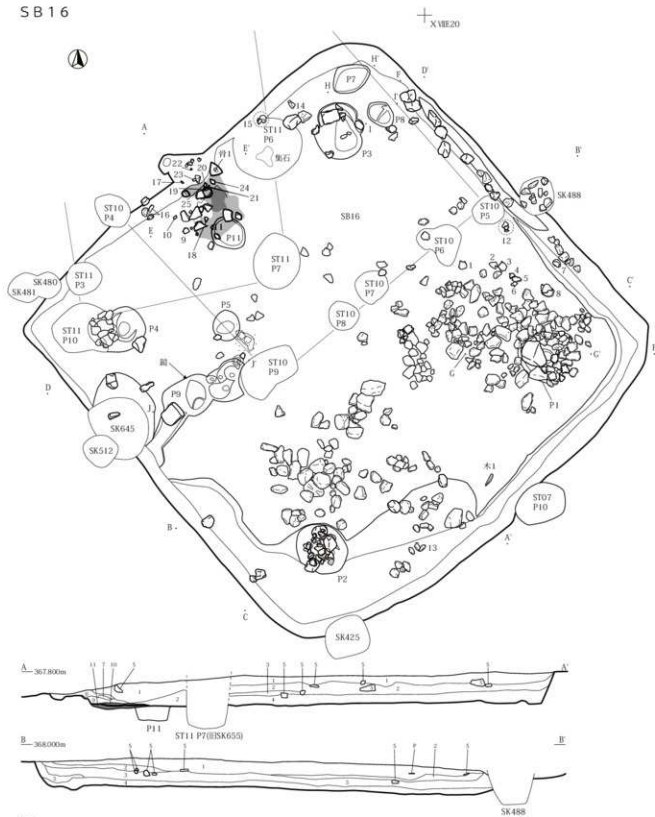
- SB14
- 7.5YR3/3 暗褐色粘質土 10YR5/8黄褐色土のブロックを含む 炭化物粒子を含む



第132図 SB12 SB13 SB14

(4) - 1 東條遺跡 古代

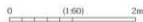
SB16



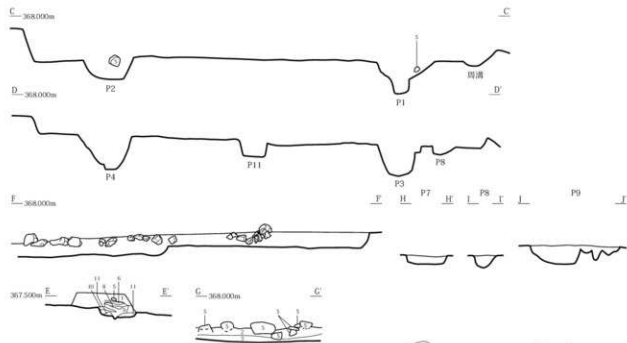
SB16

- 1 10YR3/1 黒褐色粘質シルト 炭化物粒子を少量含む 炭化層1~3mmを含む
- 2 10YR3/1 黒褐色粘質シルト 10YR4/1 灰褐色ブロックを50%含む
- 3 10YR3/1 黒褐色砂質シルト 10YR4/1 灰褐色ブロックを50%未満含む
- 4 10YR3/1 黒褐色粘質シルト 10YR4/1 灰褐色ブロックを50%以上含む 床面に炭化物層2~5mmあり
- 5 10YR3/1 黒褐色砂質土
- 6 10YR3/1 黒褐色粘質シルト 焼土まじり
- 7 10YR5/2 灰黄色粘質シルト 炭化物まじり 非常にやわらかい
- 8 2.5Y/2 灰黄色粘土 非常にやわらかい 7層を8層の間は硬化している
- 9 焼土
- 10 灰層
- 11 10YR4/1 黒褐色粘質土 上面火床硬化

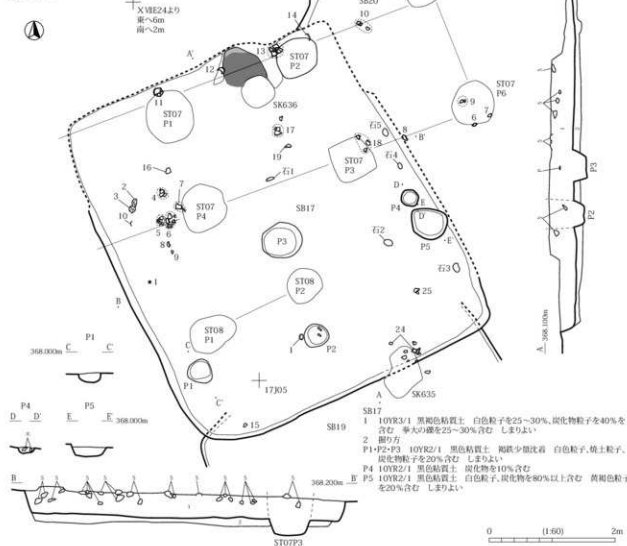
P1~P5・P7~P10・P11
記載なし



第133図 SB16



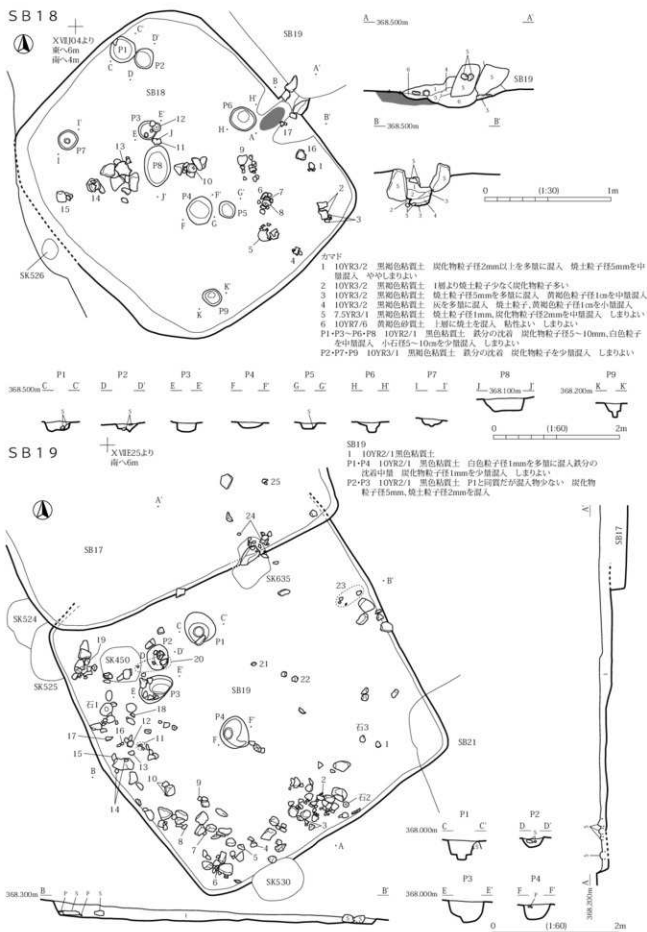
SB17



- SB17
- 1 10VR3/1 黒褐色粘質土 白色粒子を25~30%、炭化物粒子を40%を含む 傘大の鏝を25~30%含む しまりよい
 - 2 掘り方
 - P1-P2-P3 10VR2/1 黒色粘質土 細鉄少加沈着 白色粒子、粘土粒子、炭化物粒子を20%含む しまりよい
 - P4 10VR2/1 黒色粘質土 炭化物を10%含む
 - P5 10VR2/1 黒色粘質土 白色粒子、炭化物を80%以上含む 黄褐色粒子を20%含む しまりよい

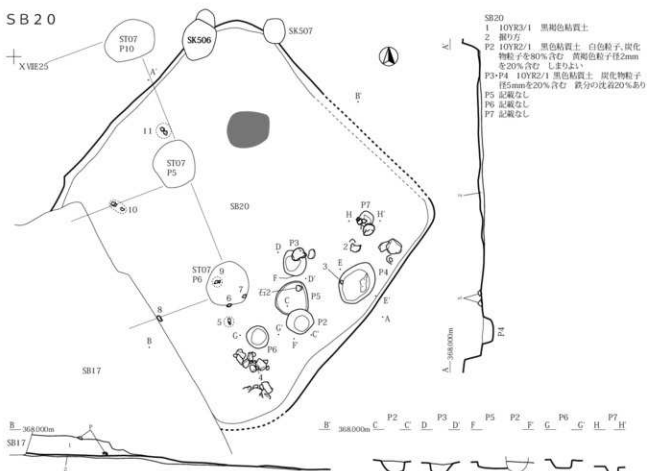
第134図 SB16 SB17

(4) - 1 東條遺跡 古代

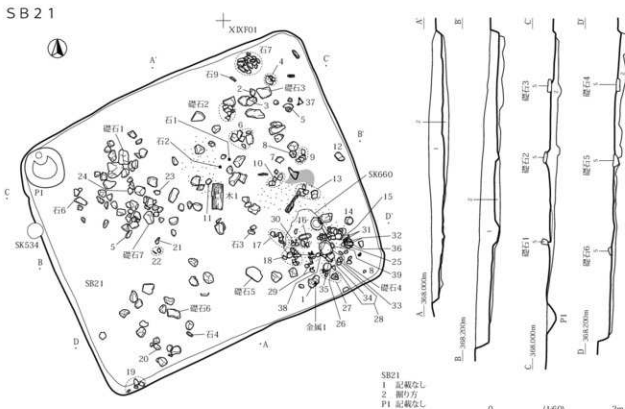


第135図 SB18 SB19

SB 20



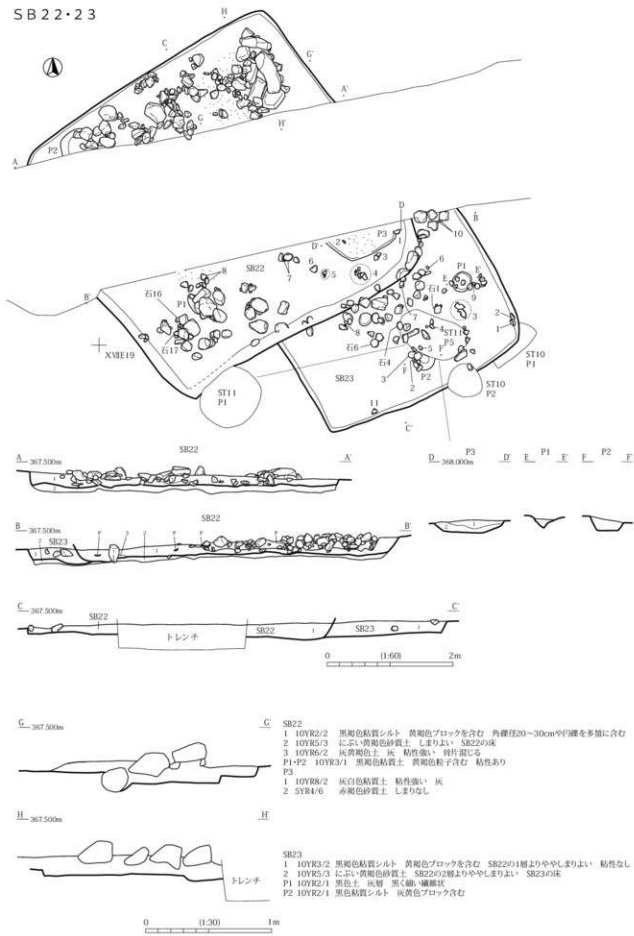
SB 21



第136図 SB20 SB21

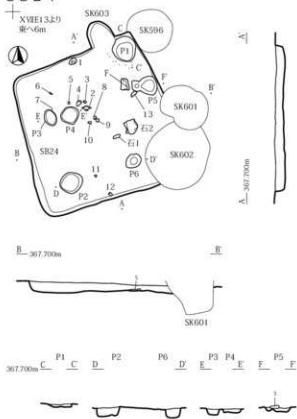
(4) - 1 東條遺跡 古代

SB22・23

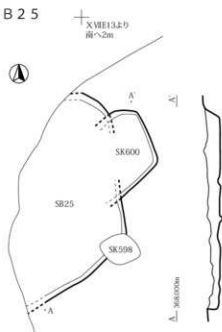


第137図 SB22・23

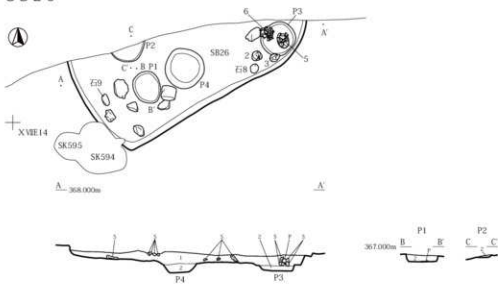
SB 24



SB 25



SB 26

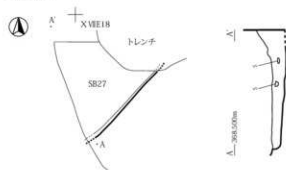


0 (1:60) 2m

第138図 SB24 SB25 SB26

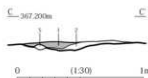
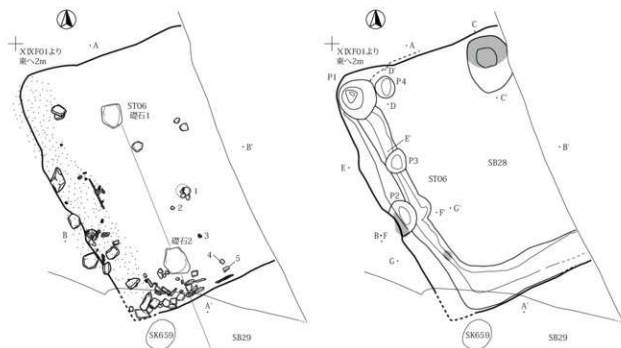
(4) - 1 東條遺跡 古代

SB27



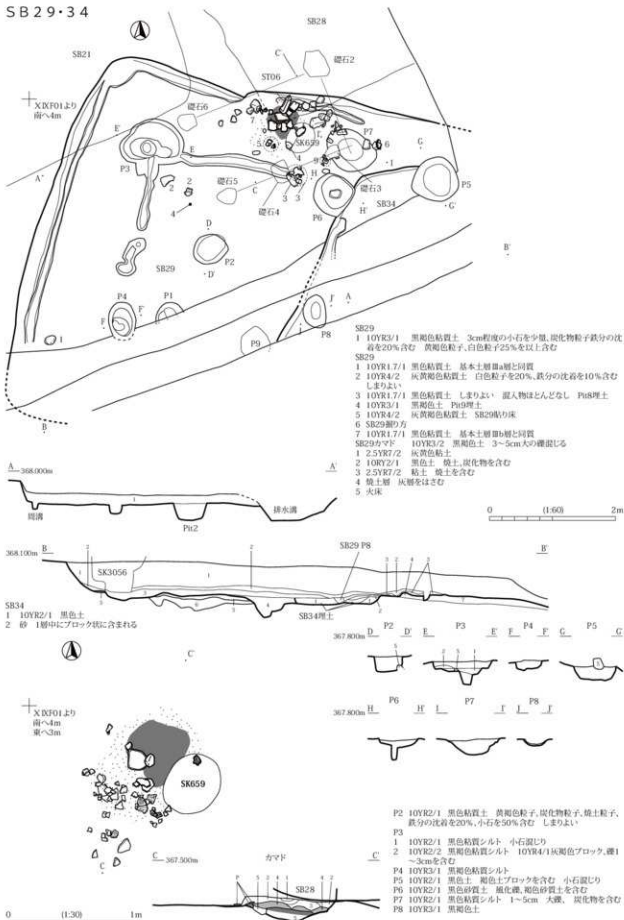
SB27 記載なし

SB28



- SB28
 1 ST06硬化面
 2 10VR3/1 黒褐色土
 P1~P4
 10VR3/1 黒褐色土 非常にやわらかい
 カマド
 1 積土
 2 炭化物を混入 粘性、しまり強い
 溝
 10VR1.7/1 黒色粘土 炭化物を多量に混入 白色粒子、黄褐色粒子を20%混入
 粘土粒子径2mmを10%混入 炭分沈着少量あり

第139図 SB27 SB28

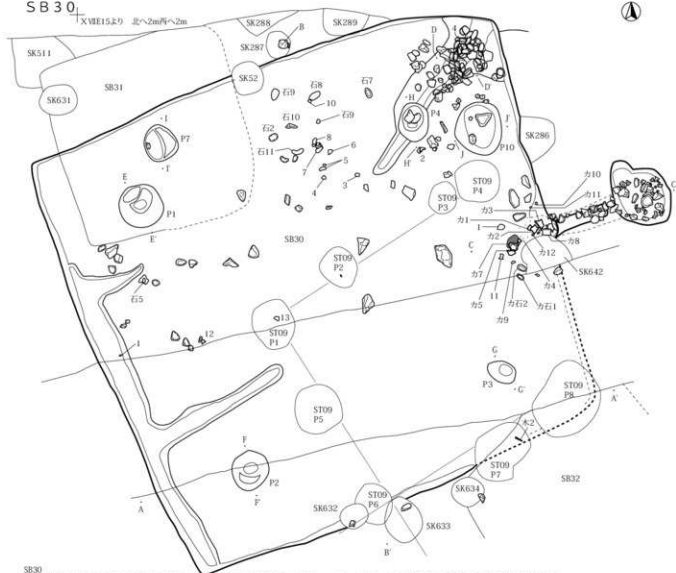


第140図 SB29・34

(4) - 1 東條遺跡 古代

SB30

1 X VII E15より 北へ2m西へ2m



SB30

- | | |
|--|-------------------------------------|
| 1 10YR2/1 黒色土、中礫、鉄分の沈着、炭化燻を含む 10YR7/1灰白色ブロック 径5mm~10mmを混 | 4 10YR2/1 黒色土、3層をブロック状に含む |
| 入、硬くしまる 下部は炭化燻を多く含む | 5 10YR4/1 灰黄色粘砂質土、6層との間に炭層を3~5mmはさむ |
| 2 10YR2/1 黒色土、炭化燻を多く含む | 6 10YR3/1 黒褐色土、10YR5/1灰褐色ブロックを含む |
| 3 2.5Y3/1 黒褐色粘質シルト、2.5Y3/3暗オリーブ褐色ブロックを含む 床面に炭状の薄い炭化物層がある 非常にやわらかい。 | 7 炭化物層 |

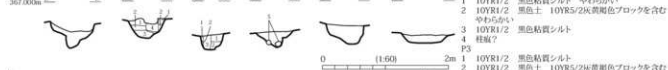
367.400m



B-367.200m



367.000m



C-366.900m



2・3はSB30と共通

物は記載なし

P1 10YR2/1 黒色粘質シルト 炭化物を含む

P2 1 10YR1/2 黒色粘質シルト やわらかい

2 10YR1/2 黒色土 10YR5/2灰黄色ブロックを含む

3 10YR1/2 黒色粘質シルト

4 柱礎?

P3 1 10YR1/2 黒色粘質シルト

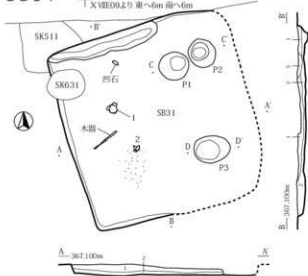
2 10YR1/2 黒色土 10YR5/2灰黄色ブロックを含む

3 柱礎?

P4-P7-P10 10YR2/1 黒色粘質シルト やわらかい

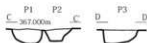
第141図 SB30

SB 31



SB31

- 1 10YR2/1 黒色粘質シルト 鉄分の注者 風化礫を含む
 2 10YR2/1 黒色粘質シルト 1層に10YR5/2黄色アロックを含む
 3 10YR2/1 黒色粘質シルト 溝状の遺構か
 P1-P2 10YR3/1 黒褐色粘質シルト 灰黄色シルトブロック、風化礫、小礫を含む
 P3 10YR3/1 黒褐色粘質シルト

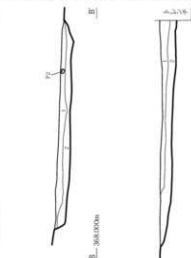


SB 32

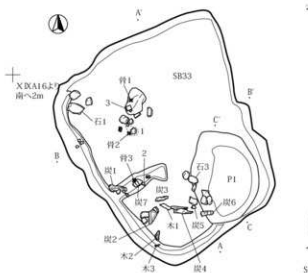


SB32

- 1 10YR2/1 黒色土 礫径5~30cmを多く含む 風化礫を20%含む 炭化物、灰を多量に混入
 2 10YR2/1 黒色土 1層土に炭化物を多量に混入 灰層
 3 10YR7/3 に近い黄褐色土 ブロック状に混入 カマド材の一部か



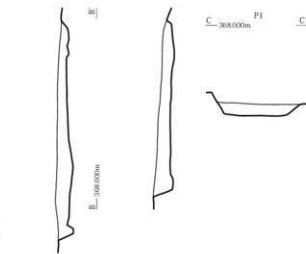
SB 33



SB33

- SB33 10YR3/1 黒褐色粘質シルト 礫径5~30cm、風化礫を含む 炭化物を多量に含む
 P1 10YR3/1 黒褐色粘質シルト 住居層土と同じ

368.000m

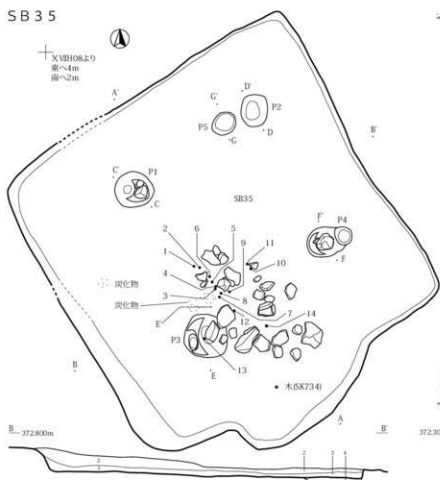


0 (1:60) 2m

第142図 SB31 SB32 SB33

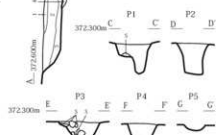
(4) - 1 東條遺跡 古代

SB35

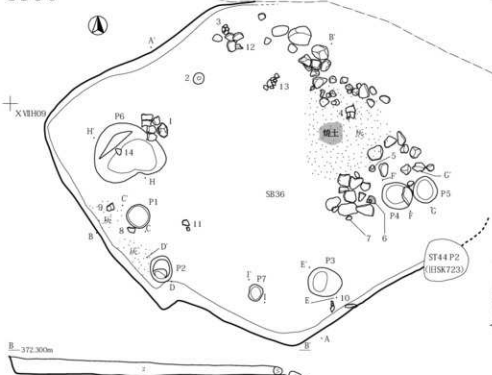


SB35

- 1 10YR3/1 黒褐色粘質土 赤色砂径2mm以下を5%、礫径3cm以下を含む粘性強い しまりあり
 - 2 10YR3/1 黒褐色粘質土 青灰色砂径1mmを中量含む 炭化物粒子径2mmを少量混入 粘性強い しまりあり
 - 3 N3/0 暗灰色土 青灰色粘を10%、礫径10mm以下を混入 炭化物粒子径2cmを少量混入 粘性強い しまりあり
 - 4 5G8/1 暗褐色灰色砂 N3/0灰粘土ブロックを50%混入 粘性なし しまり弱い
- P1-P2 10YR2/1 黒色土 炭化物粒子を少量混入 灰褐色砂をブロック状に混入 海泡石 粘性強い しまり強い
- P3-P4 10YR2/1 黒色土 炭化物粒子、細灰色砂を少量混入 礫径10cmを混入 海泡石 粘性強い しまりあり
- P5 記載なし

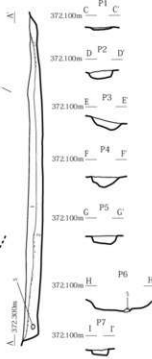


SB36



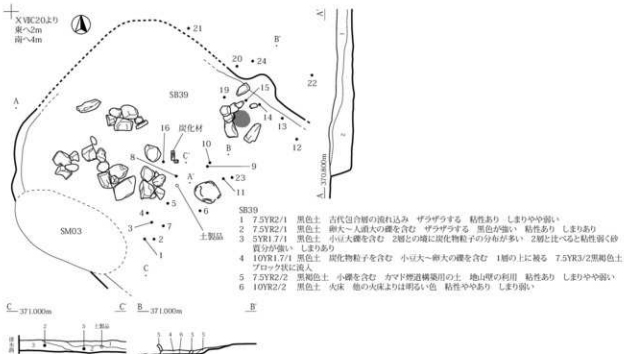
SB36

- 1 10YR3/1 黒褐色粘質土 褐色、青灰色粒子径2mm以下を中量混入 炭化物粒子径2mmを少量混入 全体的にやや緑色味を帯びる 粘性強い しまり強い
 - 2 N2/0 黒色粘土 褐色、青灰色粒子径2mm以下を中量混入 炭化物粒子径2mmを少量混入 1層に比して黒褐色を帯びる 粘性強い しまり強い 1層との境に厚さ2cmの炭化物層をはさまむ
- P1-P2 N3/0 暗褐色粘質土 2.5GY4/1暗赤〜ア灰砂質土を混入 粘性あり しまりあり
- P3-P7 記載なし

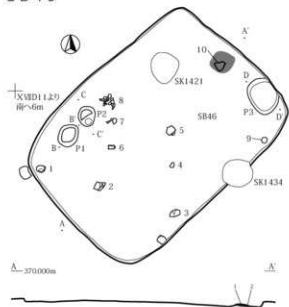


第143図 SB35 SB36

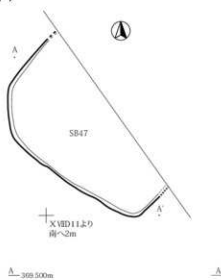
SB39



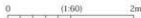
SB46



SB47



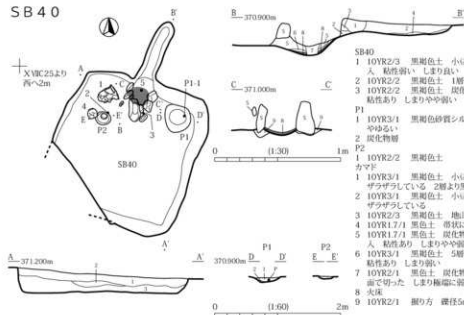
SB47 10YR2/2 黒褐色砂質シルト



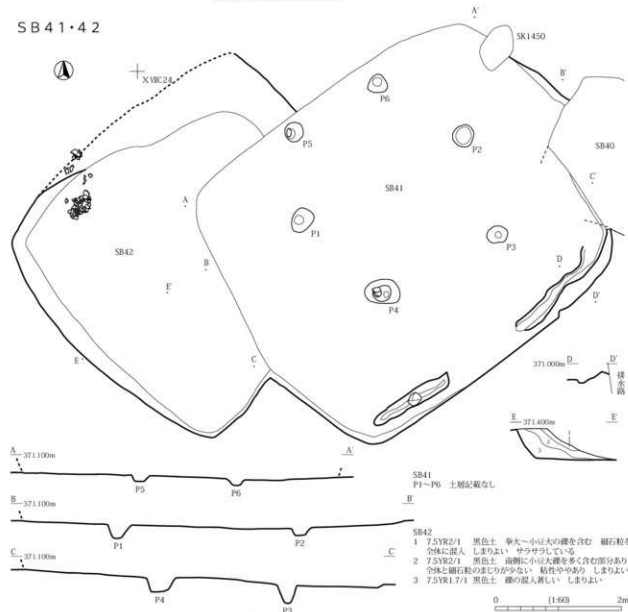
第144図 SB39 SB46 SB47

(4) - 1 東條遺跡 古代

SB40

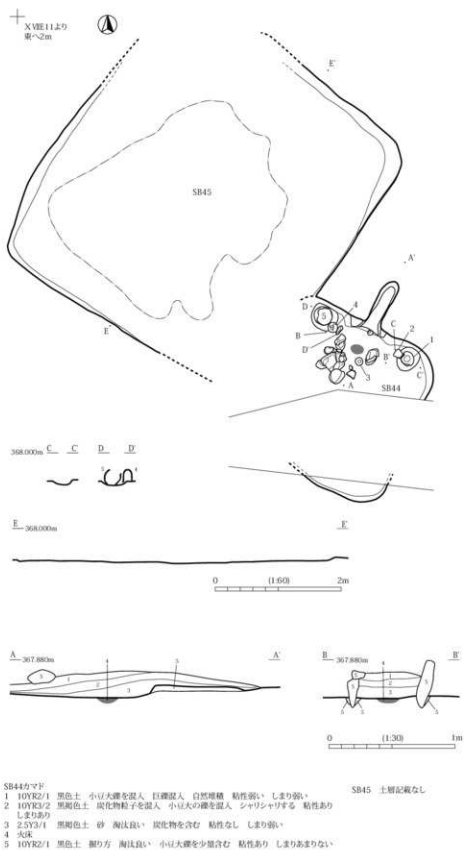


SB41・42



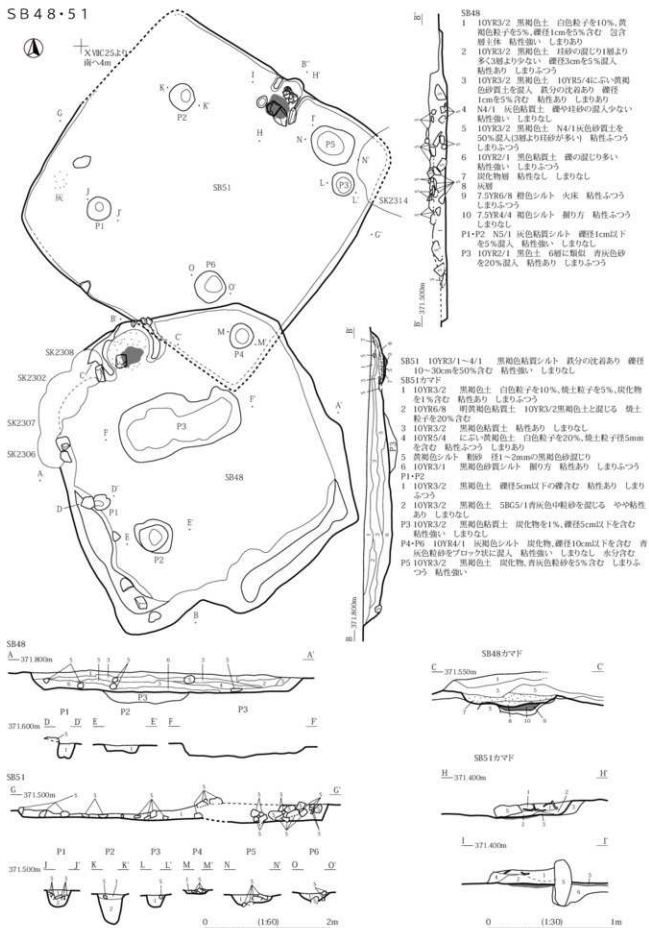
第145図 SB40 SB41・42

SB44・45

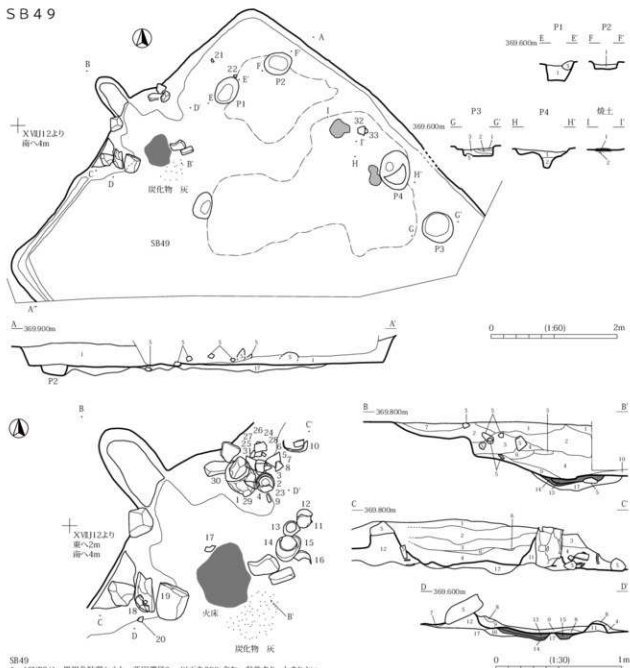


第 146 図 SB44・45

SB48・51



第147図 SB48・51



SB49

- 1 10YR3/1 黒褐色粘質シルト 単行礫径3cm以下を20%含む 粘性あり しまりよい
- 2 10YR2/1 黒色粘質シルト 1層より礫の混入少なく 全体に褐色の鉄分の痕文,粗粒砂目立つ 粘性あり しまりよい
- 3 10YR2/1~3/2 黒~黒褐色粘質シルト やわらかい 炭化物粒子,灰黄褐色シルトのブロックを全体に混入 粘性あり しまりふつう
- 4 10YR4/2 灰黄褐色砂質シルト やや強い中粒砂,焼土粒子,炭化物粒子を全体に混入 粘性ふつう しまりふつう
- 5 10YR2/4 濃い黄褐色砂質シルト 暗赤灰~暗赤褐色の焼土を根状に含む しまりよい
- 6 10YR4/2 灰黄褐色粘質シルト 褐色の焼土粒子,炭化物粒子を目立って含む
- 7 10YR4/3 濃い黄褐色砂質土 10YR3/2黒褐色土を主に含む 礫径1~2cmを30%,鉄分の沈着を含む 地山の層と類似 粘性なし しまりふつう
- 8 7.5YR3/2 黒褐色粘質土 焼土 炭化物を含む
- 9 10YR2/2 黒褐色砂質~粘質土 5YR4/1に近い黄褐色焼土ブロック径1~5mm, 5YR5/6明赤褐色焼土を含む 粘性あり しまりふつう
- 10 10YR3/1 黒褐色粘質土 粘性あり しまりふつう
- 11 10YR3/3 暗褐色砂質土 白色粒子を3%,礫径1cmを含む 粘性あり しまりよい
- 12 10YR5/6 黄褐色砂質土 カマド跡の残り部分か
- 13 5YR3/8 明赤褐色土 焼土 黄褐色砂土の混合もみられる 粘性あり しまりなし
- 14 7.5YR5/6 褐色砂質土 粘性あり しまりなし 焼成
- 15 5YR4/6 赤褐色土 焼成を受ける
- 16 7.5YR3/1 黒褐色粘質土 焼土粒子径1cm,炭化物径1cmを20%含む
- 17 7.5YR4/1 灰褐色砂質土 やや粘性あり しまりなし

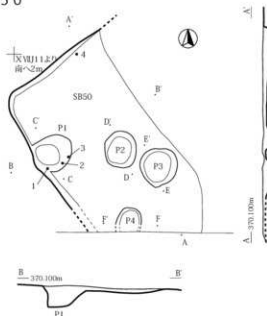
SB49焼土

- 1 5YR4/8 赤褐色土 焼土 硬致 粘性なし しまり強い
- 2 2.5Y/4 オリーブ褐色土 砂礫層 礫径2cm以下で焼成を受けた砂を含む
- 3 5YR3/1 明赤褐色土 鉄分の沈着,炭化物を2%含む 粘性あり しまりふつう
- P1 10YR3/1 黒褐色土 鉄分の沈着,炭化物を2%含む 粘性あり しまりふつう
- P2 10YR3/1 黒褐色土 黄褐色粘砂を10%,礫径3cmを2%,炭化物を含む 粘性ふつう しまりよい
- P3
 - 1 10YR2/1 黒色土 炭化物を2%含む 粘性あり しまりふつう
 - 2 青灰色砂質土~粘質土 しまりあり
 - 3 10YR2/1 黒色土 黄褐色粘砂を10%含む
- P4

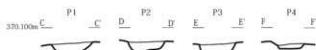
1~2 記載なし

(4) - 1 東條遺跡 古代

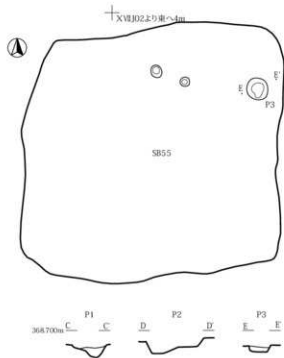
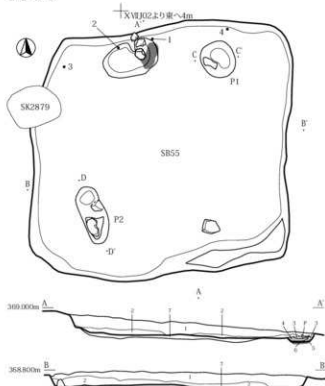
SB50



SB50
 10YR2/1 黒色粘質シルト 粗粒砂、細礫、小礫最大径10cm、着目～帯角礫を混入
 粘性あり しまりよい
 P1 10YR2/1 黒色粘質シルト 粗粒砂～細礫を多く含む 粘性あり しまりなし
 P2 10YR2/1 黒色粘質シルト 粗粒砂～細礫を多く含む 粘性あり しまりふつ
 P3-P4 10YR2/1 黒色粘質シルト 粗粒砂～細礫、小礫を含む 粘性あり しまりふつ



SB55

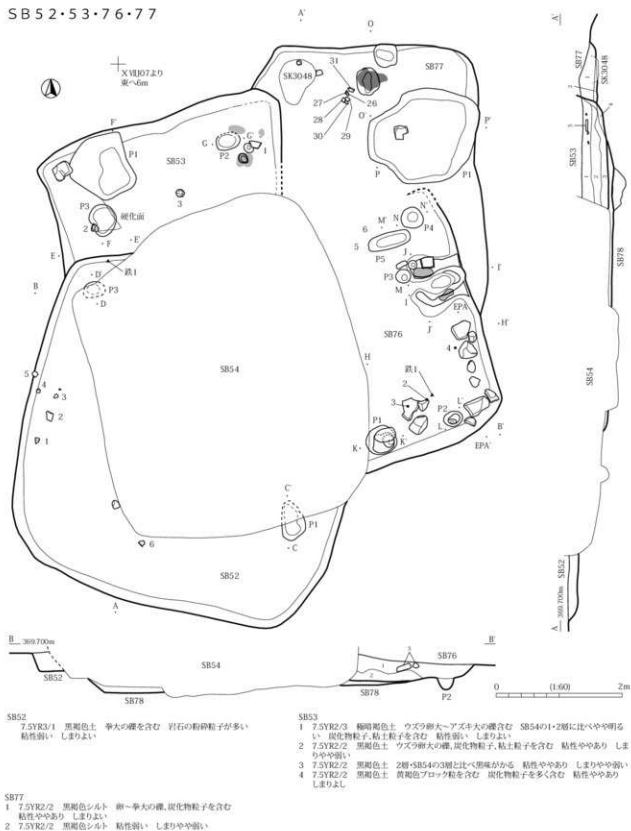


SB55
 1 10YR3/1 黒褐色土 鉄分の沈着あり 粘性ふつ しまりふつ
 2 10YR2/1 黒色土 粘性あり しまりあり
 3 10YR4/1 灰褐色土 粘土状 炭化物を20%含む 粘性あり しまりなし
 4 焼土
 5 10YR3/1 黒褐色砂質土 炭化物を2%含む 粘性なし しまりなし
 6 10YR4/1 砂 灰床
 7 10YR3/1～2/1 黒褐色土 砂礫 振り方 礫径5mm～1cmを80%含む 灰色砂ブロックを10%含む
 P1 10YR2/1 黒色土 灰黄色砂ブロックを1%、礫径1cmを2%含む 粘性あり しまりふつ
 P2-P3 記載なし



第149図 SB50 SB55

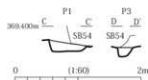
SB52・53・76・77



第150図 SB52・53・76・77-1

(4) - 1 東條遺跡 古代


SB52



SB52

- P1 10YR3/2 黒褐色砂質土〜シルト 上部に鉄分の沈着 礫径1〜2cmを含む
粘性あり しまりよい
P2 10YR3/2 黒褐色土

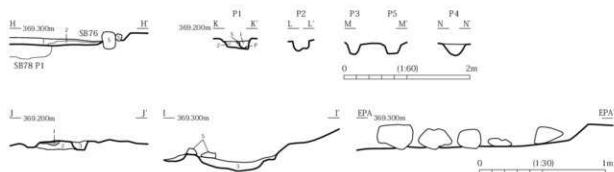
SB53



SB53

- P1〜P3 記載なし

SB76



SB76

- 1 7.5YR2/3 極暗褐色シルト
2 7.5YR2/2 黒暗褐色シルト
SB76カマド

- 1 2.5YR4/4 にぶい赤褐色土 焼土 炭化物を含む 粘性あり しまりなし
2 7.5YR4/3 褐色砂質土 炭成を受ける 粘性ふつう しまりなし
3 7.5YR3/1 黒褐色土 炭化物を20%含む 粘性あり しまりふつう

P1

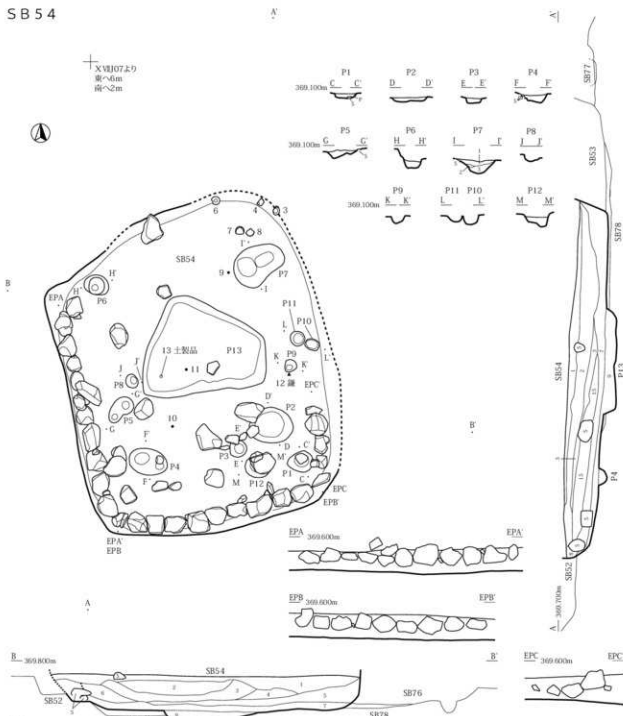
- 1 10YR4/1 灰褐色粘質土 土器周りにあり 粘性強い しまりなし
2 10YR5/4 にぶい黄褐色砂質土 7.5YR3/2黒褐色土を含む 礫径5mm以下を20%含む しまりよい
P2〜P3 記載なし
P4 10YR3/1 黒褐色シルト 炭化物を1%含む 粘性あり しまりふつう

SB77



SB77カマド

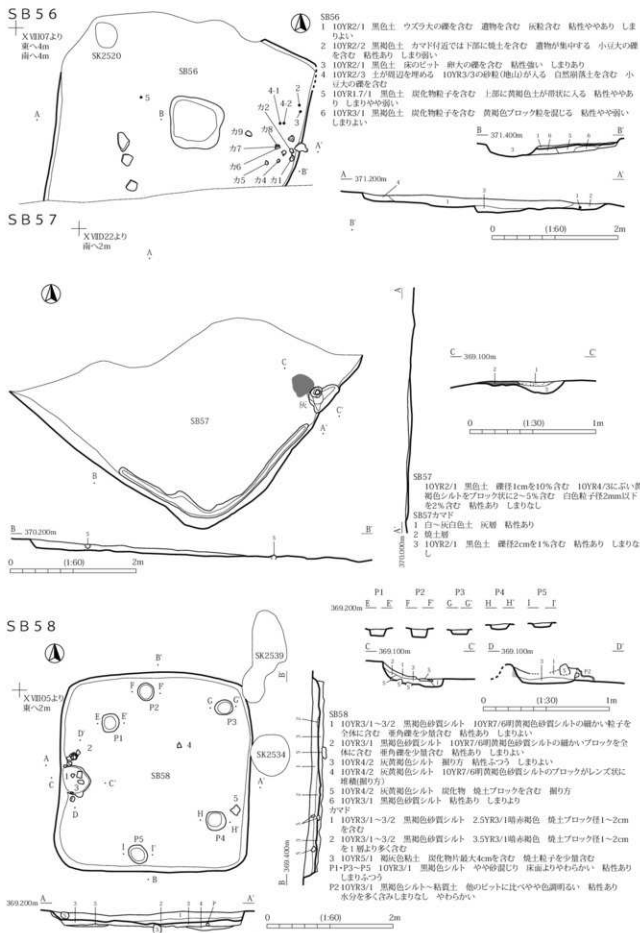
- 1 5YR5/6 明赤褐色土 水床 粘性あり しまりあり
2 10YR3/4 暗褐色土 粘性なし しまりふつう カマド割り方
3 10YR3/4 暗褐色土 粘性なし しまりふつう
P1 10YR2/2 黒褐色シルト 礫を20%含む



- SB54
- 1 10YR2/2 黒褐色土 小豆大の礫を含む 炭化物粒子・土器片を含む 粘性弱い しまりよい
- 2 7.5YR3/1 黒褐色土 拳大～樹大礫・ウツラ樹皮～小豆大の礫を含む 粘土を含む 土器片・炭化物粒子を含む 粘性強い しまりよい
- 3 7.5YR2/1 黒色土 小豆大～樹大礫・炭化物粒子を含む 2層に比べ粘土結子若干混じる 粘性ややあり しまり弱い
- 4 3層に類似 型放な部分
- 5 7.5YR2/2 黒褐色土 礫径3cm、炭化物粒子を含む 鉄分の集積あり 型放な部分が狭り部分 粘性ややあり しまりよい
- 6 7.5YR2/2 黒褐色土 4層より型放がかかる 炭化物粒子を含む 粘性ややあり しまり弱い SB54の層り方か
- 7 7.5YR3/1 黒褐色土 炭化物粒子を含む 鉄分の沈着あり やわらかい 粘性あり しまり弱い
- 8 7.5YR2/2 黒褐色土 面土のよい土で礫混じりが少ない 炭化物粒子を含む 粘性ややあり しまりやや弱い
- 9 7.5YR3/2 黒褐色土 2層-SB52の1層に類似 鉄分の沈着あり 粘性強い しまりよい SB52の1層に比べ硬く礫密度も低い
- P1 10YR3/1 黒褐色土 黄褐色砂をゴロンゴロンに含む 土器片多く含む
- P2 10YR3/1 黒褐色砂質土 礫径2cm、炭化物を含む 粘性あり しまりふつ
- P3 10YR3/1 黒褐色砂質土 シルト 径2cm以下の礫を2%含む 礫層抽出 やや粘性あり しまりふつ
- P4 7.5YR3/2 黒褐色土 ややオリブがかかる 鉄分の沈着あり やや粘性あり しまりふつ
- P5 10YR3/2 黒褐色土 P4より明るい 炭化物を含む しまり普通 やや粘性あり
- P6 10YR3/1 黒褐色土 炭化物を5%含む 粘性あり しまりふつ
- P7
- 1 10YR2/2 黒褐色土 炭化物を2%含む 粘性あり しまりふつ
- 2 10YR4/2 灰黄褐色砂質土 主体は3層で灰黄褐色砂質土を40%含む
- 3 10YR2/2 黒褐色砂質土 礫径2～3cmを含む 粘性あり しまりなし
- P8→P11 記載なし
- P12 7.5YR2/2 黒褐色土 黄褐色砂を5%含む 上部に礫径40cmがのる 粘性あり しまりふつ

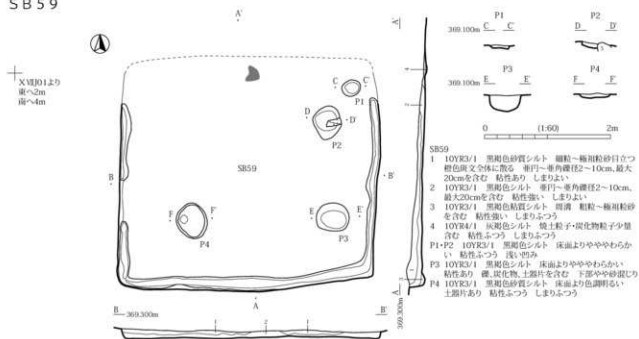
第152図 SB54

(4) - 1 東條遺跡 古代

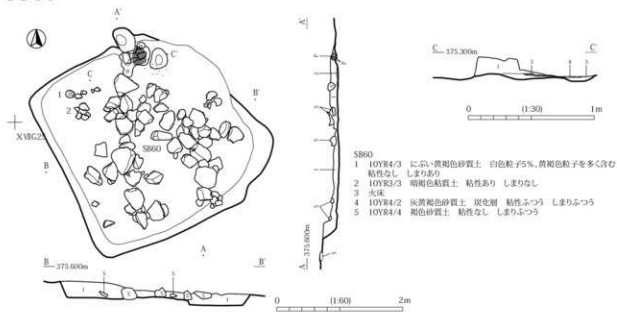


第153図 SB56 SB57 SB58

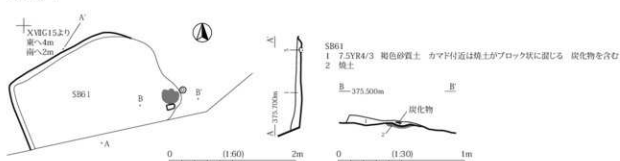
SB59



SB60

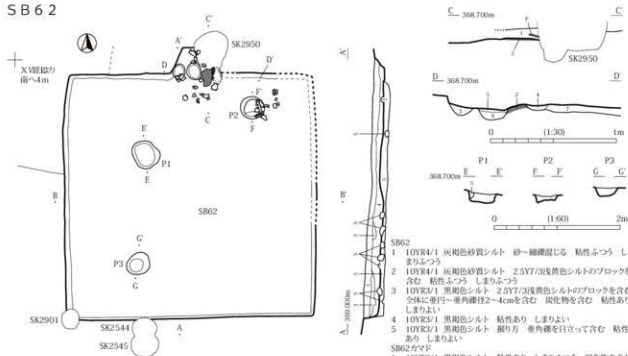


SB61

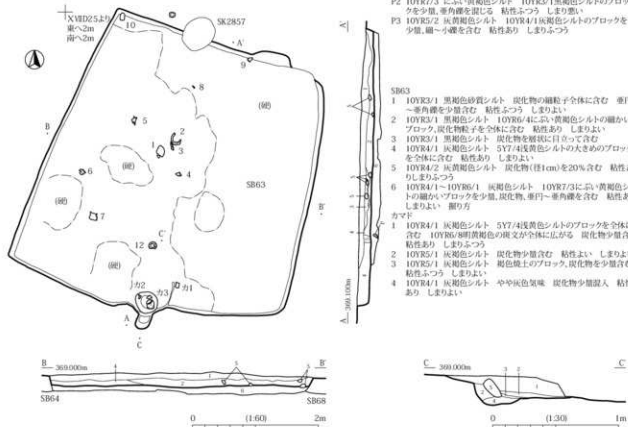


第154図 SB59 SB60 SB61

SB62

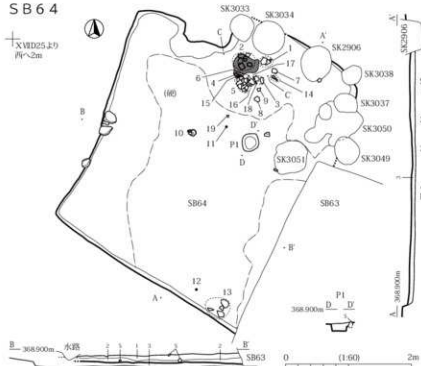


SB63



第155図 SB62 SB63

SB64

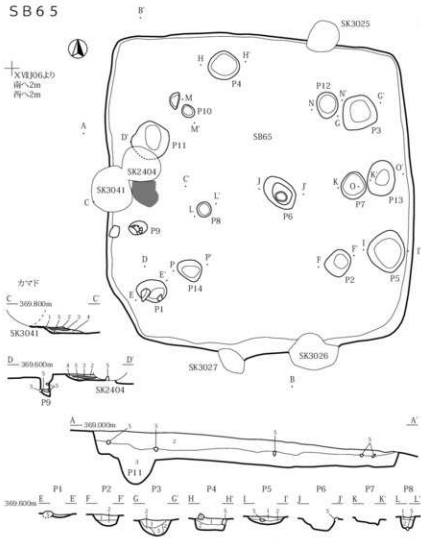


- カメラF
C 369.900m
- 0 (1:30) 1m
- SB64
- 1 10YR3/1 黒褐色シルト 炭化物、帯状径2~5cmを全体に少量混入 粒状鉄分塊目立つ 粘性ふつう しまりふつう
 - 10YR4/1 褐色粘土質シルト 2.5YR7/4黄褐色シルトのプロックを全体に混入するためやや色調不明い 炭化物混入箇所は褐色化 粘性あり しまりふつう
 - 10YR4/1 褐色粘土質シルト 縦方向 2.5Y7/4~7/6黄褐色~暗褐色シルト~細粒砂のプロックを多く含む ほぼ黄色シルトが主なる 暗色シルトをブロックで待つ箇所あり 粘性強い しまりふつう
 - 4 火床
 - 10YR6/1 褐色粘土質シルト 10YR7/1灰白色シルトの層が、プロックを少量含む 粘性あり しまりふつう 床面よりややわらかい

- SB65
- 1 7.5YR3/1 黒褐色土 砂質 粒径5cmを30%含む 鉄分沈着強い 粘性ふつう しまりふつう
 - 7.5YR3/1 黒褐色土 砂質 1層より厚い砂質 鉄分沈着あり 粘性ふつう しまりふつう
 - 3 10YR3/1 黒褐色砂質土 粒径3cmを10%含む 粘性ふつう しまりふつう
- P1
10YR3/2 黒褐色土 炭化物粒子を2%含む 鉄分沈着強い 粘性あり しまりあり
- P2
1 10YR3/2 黒褐色砂質土 粒径1cm以下を2%含む 鉄分沈着あり 粘性なし しまりふつう
- 2 10YR3/1 黒褐色砂質土 炭化物粒子を10%含む 粘性なし しまりなし

P3
1 10YR3/1 黒褐色土 炭化物径1~2cmを2%含む 粒径1cm以下を1%含む 鉄分沈着あり 粘性あり しまりあり
- 2 10YR5/2 灰黄褐色砂質土 粘性なし しまりふつう
- 3 10YR3/2 黒褐色砂質土 粒径1cmを10%含む 粘性なし しまりなし

SB65



- カメラF
C 369.900m
- 0 (1:60) 2m
- SB65
- 1 10YR3/1 黒褐色土 炭化物径1~2cmを2%含む 粒径2cmを2%含む 鉄分沈着あり 粘性あり しまりあり
 - 2 10YR3/1 黒褐色土 炭化物を含まない しまりあり 粘性あり
- P5
1 10YR3/2 黒褐色砂質土 粒径1cm以下を2%含む 鉄分沈着あり 粘性なし しまりふつう
- 2 10YR4/1 褐色粘土質 しまりなし 粘性なし P6 記載なし SB65を切る溝溝 P7 記載なし

P8
1 10YR3/1 黒褐色砂質土 10YR5/8黄褐色砂と炭がブロックに入る
- 2 10YR4/1 褐色粘土質 炭化物を2%含む 鉄分あり 粘性あり しまりなし P9-P10 記載なし

P12
10YR2/1 黒色砂質土 粘性なし しまりふつう

P13
10YR3/1 黒褐色砂質土 炭化物を2%含む 粘性ふつう しまりふつう

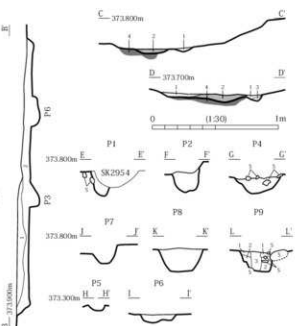
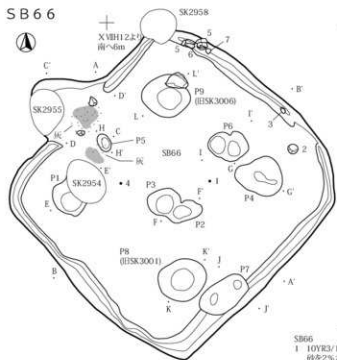
P14
10YR4/1 褐色粘土質 炭化物を2%含む 粘性なし しまりなし

カメラF
1 10YR3/1 黒褐色土 青灰色砂混じる
- 2 10YR4/1 褐色粘土質 炭化物粒子径3~5mmを10%含む 粘性あり しまりふつう
- 3 7.5YR4/4 褐色土 火床 黄褐色砂ブロック入る 粘性あり しまりあり
- 4 7.5YR4/3 褐色粘土質シルト 火床の熱を受け全体に赤みをおびる 機土の混じり少ない
- 5 7.5YR5/3 近い褐色砂質シルト 火床の熱を受け全体に赤みをおびる 粘性あり しまりなし

第156図 SB64 SB65

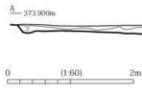
(4) - 1 東條遺跡 古代

SB66


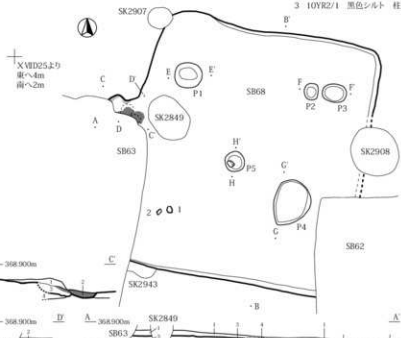


SB66

- 1 10YR3/1 黒褐色シルト 礫径10mmを2%、径3mmを20%含む 黄褐色粘砂を5%、白色粘砂を2%含む 粘性ふつう しまりふつう
 - 2 10YR2/1 黒色砂質シルト 礫径2mm以下を5%、黄褐色粘砂、白色粘砂を5%含む 粘性あり しまりふつう
 - P1 10YR2/1 黒色シルト 海法粒、粘性強い しまりふつう
 - P2 10YR3/2 黒褐色シルト 炭化物含む 礫径2-3mmを2%含む 鉄分比高あり 粘性あり しまりふつう
 - P3-P5-P7-P8 記載なし
 - P4 10YR3/1 黒褐色シルト 礫径10cmを2%含む 鉄分比高あり 粘性あり しまりふつう
 - P6 10YR3/2 黒褐色砂質シルト 黄褐色粘砂を20%含む 粘性なし しまりなし
- カマド
- 1 7.5YR2/4 黒色土 炭化物含む 焼土粒径2mmを5%含む 粘性あり
 - 2 7.5YR4/6 褐色土 焼土 上面は灰白色粘土(灰層) 粘性あり しまりなし
 - 3 7.5YR4/4 褐色土 炭化物を5%含む 粘性あり しまりなし
 - 4 7.5YR4/4 褐色土 灰床 径1cm以下の礫、シルトからなる 粘性あり
- P9(SK3006)
- 1 7.5YR3/2 黒褐色シルト 鉄分の比高あり 粘性あり しまりふつう
 - 2 10YR3/1 黒褐色粘土質シルト 粘性あり しまりふつう
 - 3 10YR2/1 黒色シルト 柱相か 粘性強い しまりなし



SB68



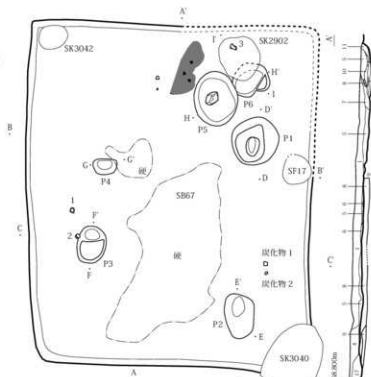
SB68

- 1 10YR3/1 黒褐色シルト 10YR8/6黄褐色細粘砂シルトのブロックを全体に含む 粘性ふつう しまりよい
 - 2 10YR8/6 黄褐色土 砂シルト 10YR3/1黒褐色シルトのブロックを全体に含む 粘性ふつう しまりよい
 - 3 10YR3/1 黒褐色シルト 10YR8/6黄褐色シルトのブロック径1cmを全体に少量含む 粘性ふつう 1層より しまりよい 崩り方
 - 4 10YR6/1 褐色土粘土 やわらかい 粘性あり しまりなし
 - 5 10YR7/3 におい黄褐色 細粘砂シルト 灰色粘土との互層
 - P1 10YR4/1 褐色土シルト 黄褐色粘砂-粗粘砂の凝塊ブロックを含む 粘性強い しまりなし
 - P2 1 10YR5/1 褐色土シルト やわらかい 粘性あり しまりなし
 - 2 10YR2/1 黒褐色シルト 粘性あり しまりよい
 - P3 10YR3/1 黒褐色シルト 10YR6/4灰黄褐色シルトのブロック径3-5cmを含む 粘性あり しまりよい
 - P4 10YR2/1 褐色土シルト 10YR6/3-6/4灰黄褐色細粘砂シルトのブロックを上部に20%、下部に10%程度含む 塊状凝結の 灰面と類似するが しまりなく 崩り方 粘性ふつう しまりふつう
 - P5 10YR4/1 褐色土シルト 粗粘砂-細粘砂を少量含む やわらかい 粘性あり しまりゆるい
- カマド
- 1 10YR3/1 黒褐色シルト 10YR8/6黄褐色細粘砂シルトのブロックを全体に含む 粘性ふつう しまりよい
 - 2 5YR6/6/8 褐色土 灰床
 - 3 5YR4/1 褐色土シルト 灰床 5YR6/6褐色土を多く含む 2層との間は凝結砂
 - 4 10YR4/2 灰黄褐色シルト 褐色黄褐色土ブロック、炭化物を3層より少なく含む 崩り方

第157図 SB66 SB68

SB67

XVII 21より
東へ4m
南へ2m



SB67

- 1 10YR4/1 期灰色シルト 中粒～粗粒砂を含む
10YR3/1黒褐色シルト、10YR6/4にふい、黄褐色シルトの細かいブロックからなる 炭化物粒子、棕色集積を全体に含む 垂門～垂角縁1～5cm最大10cmを全体に5%含む 粘性土かつ しまりやや強い
- 2 10YR4/1 期灰色粘土質シルト 10YR6/4にふい、黄褐色シルトの細かいブロックを30%含む
- 3 炭化物層
- 4 10YR4/1 期灰色粘土質シルト 10YR6/4にふい、黄褐色シルトの大きめのブロック径1～30cmを25%含む
- 5 10YR3/2 黒褐色シルト 炭化物粒子を全体に含む 垂門～垂角縁を少量含む 粘性あり しまりよい
- 6 黒褐色シルト 炭化物層
- 7 10YR4/1 期灰色シルト 炭化物片径1～2cmを日立つて含む 垂門～垂角縁を少量含む 粘性あり しまりよい
- 8 10YR3/1 にふい、赤褐色土 粘土
- 9 10YR7/1 灰白色粘土 灰
- 10 10YR4/1 期灰色シルト 垂門～垂角縁を少量含む 粘性あり しまりよい
- 11 7.5YR4/1 期灰色シルト にふい、赤褐色焼土のブロックを含む
- 12 7.5YR6/2 灰黄色土 シルトまじり中粒砂 期灰色シルトブロック径5mm以下を5%含む 焼土粒子を少量含む
- 13 7.5YR3/1 黒褐色土 粘土
- 14 10YR3/1 黒褐色シルト 炭化物の細かい粒子、暗褐色焼土の細かい粒子を解状に含む
- 15 10YR3/1 黒褐色シルト 炭化物片、暗褐色焼土ブロックを全体に多く含む 炭化物材径6cmを含む
- 16 10YR4/1 期灰色シルト 炭化物、焼土の細かい粒子を全体に多く含む
- 17 10YR4/1 期灰色シルト 10YR6/4にふい、黄褐色シルトのブロックを全体に40%含む 粗粒砂～細粒を日立つて含む
- 18 10YR3/1 黒褐色シルト 10YR7/0明黄褐色 粗粒～中粒砂のブロックが北東～南西方向に傾斜に伸びる 朝6住居埋没過程の一つ
- 19 10YR3/1 黒褐色シルト 粘性あり しまりよい
- 20 10YR3/1 黒褐色シルト 粘性あり しまりよい
- 21 10YR7/6 明黄褐色土 中粒砂～粗粒砂 10YR4/1期灰色シルトとの互層

368.700m

368.800m

368.500m

368.500m

368.500m

368.500m

368.500m

368.500m

368.500m

368.500m

368.500m

368.500m

368.500m

368.500m

368.500m

368.500m

368.500m

368.500m

368.500m

368.500m

368.500m

368.500m

368.500m

368.500m

368.500m

368.500m

368.500m

368.500m

368.500m

368.500m

368.500m

368.500m

368.500m

368.500m

368.500m

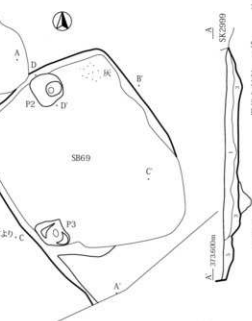
368.500m

368.500m

368.500m

SB69

XVII 7より
東へ4m
南へ2m



373.600m

373.600m

373.600m

373.600m

373.600m

373.600m

373.600m

373.600m

373.600m

373.600m

373.600m

373.600m

373.600m

373.600m

373.600m

373.600m

373.600m

373.600m

373.600m

373.600m

373.600m

373.600m

373.600m

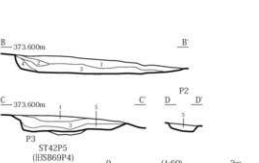
373.600m

373.600m

SB69

- 1 10YR4/1～3/1 黒褐色～黒色 礫径3cm以下を5%含む 粘性やや強い しまりなし
 - 2 10YR4/1～3/1 黒褐色～黒色 礫径3cm以下を5%含む 粘性なし しまりなし
 - 3 10YR2/1 黒色土 礫径2cm以下10%含む 粘性あり しまりぶつ
 - 4 10YR2/1 黒色土 礫径2cm以下10% 3層に傾斜 粘性強い しまりぶつ
 - 5 10YR3/2 黒褐色土 鉄分沈着多い 粘性ぶつ しまりあり
- P2-P3
5層と同じ ビットで記載なし

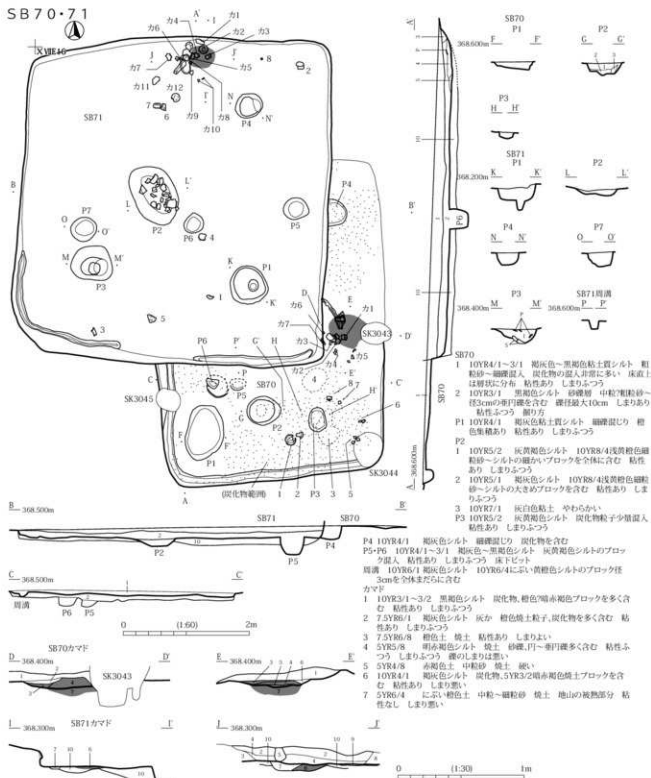
SB69



0 1:60 2m

第158図 SB67 SB69

SB70・71



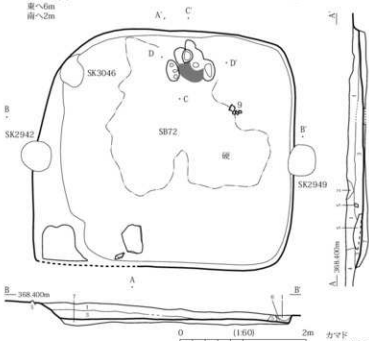
SB71

- 1 10YR4/1~3/1 黒灰色~黒褐色粘土質シルト 炭化物を全体的に含む 糊状砂、細~小礫の混入目立つ 10YR7/6明黄褐色細粒砂~シルトのブロックを全体に含む 粘性あり しまりふつ
- 2 10YR3/1~2/1 黒褐色~黒色粘土質シルト 炭化物径1~2cmを全体に含む 細粒砂、細~小礫の混入は層よらない 2.5Y6/2灰黄色シルト、5YR/2灰オレンジ色シルト(地山の細かめブロックを全体に含む 1層より粘性あり しまりふつ
- 3 10YR4/1 黒灰色シルト 10YR8/4に多い黄褐色シルト、10YR3/1黒褐色シルトブロック、粘土質シルトを含む 粘性ふつ しまりふつ
- 4 10YR4/1 黒灰色シルト 炭化物を多く含む 粘性あり しまりふつ
- 5 10YR4/1 黒灰色シルト 灰黄色シルトの細かめ塊を含む 炭化物を少量含む 粘性あり しまりふつ
- 6 5YR5/6 明赤褐色土 大塊 硬化
- 7 10YR3/1 黒褐色シルト 炭化物を全体的に含む 粘性あり しまりゆるい
- 8 10YR4/1~4/2 黒灰色~灰黄褐色シルト 粘性あり しまり2層よりよい
- 9 10YR2/1 黒褐色シルト しまりよい 粘性中
- 10 10YR3/1~2/1 黒褐色~黒色 青灰色シルト 層方 10YR7/3に多い黄褐色シルトの大きめブロック、砂礫を少量含む 粘性あり しまりふつ
- P1 10YR4/1 黒灰色粘土質シルト 糊状砂や中粒~粗粒砂2cm以下を含む 粘性あり しまり悪い、やわらかい
- P2 10YR4/1 黒灰色シルト 糊状砂や中粒~粗粒砂2cm以下を含む 土質多量に含む 粘性あり しまり悪い、やわらかい
- P3 10YR4/1~R5/0 黒灰色~黒色土質シルト、粘土質シルトのブロック径1.5cm、垂直方向性5cmを粗粒砂を全体的に含む しまり悪い、粘性あり、やわらかい
- P4 10YR4/1 黒灰色シルト 中粒砂~粗粒砂を全体に含む 粘性あり しまり悪い
- P5~P7 10YR3/1 黒褐色シルト 小礫含む 粘性あり しまり普通~ゆるい
- P6 10YR3/1 黒褐色シルト 小礫なし 粘性あり しまり普通~ゆるい

第159図 SB70・71

SB72

XVII E16より
東へ6m
南へ2m

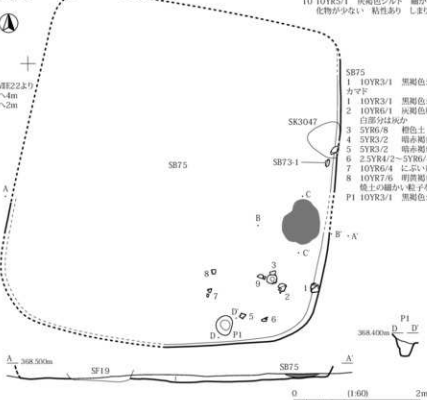


SB72

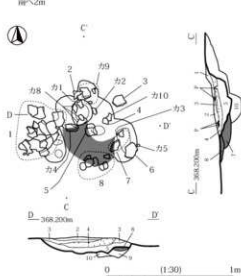
- 1 10YR4/1~10YR4/2 灰褐色シルト 粗粒砂~細粒砂入り 炭化物を全体に少量含む 粘性あり しまりふつう
- 2 10YR4/1~10YR4/2 灰褐色シルト 粗粒砂~細粒砂を多く含む 炭化物を全体に少量含む 粘性あり しまりふつう
- 3 10YR3/1 黒褐色シルト 炭化物の混入が目立つ 粘性あり
- 4 砂シルトの層
- 5 砂
- 6 粘土
- 7 10YR2/1~10YR3/1 黒色シルト 10YR7/3に近い黄褐色シルトのブロックを少量含む 粘性あり しまりよい 硬い方

SB75

XVII E2より
東へ4m
南へ2m



XVII E17より
南へ2m



カマド

- 1 10YR6/3 に近い黄褐色シルト やや粗粒砂混じり 炭化物、焼土粒子を少量含む 粘性ふつう しまりふつう
- 2 10YR5/1~10YR5/2 灰褐色~灰黄褐色シルト 褐色炭核あり 炭化物を少量含む 粘性あり
- 3 10YR6/2 灰黄褐色シルト 炭化物、焼土ブロック径1~3cmが全体に目立って混入 粘性あり しまりふつう
- 4 灰
- 5 10YR5/1 灰褐色シルト 細かい炭化物、細かい焼土粒子を多く含む 粘性あり しまりゆい
- 6 10YR5/2 灰褐色~灰黄褐色シルト 炭化物径3cmを目立って含む 粘性あり しまりふつう
- 7 灰炭
- 8 10YR4/1 灰褐色シルト 暗赤褐色の細かい焼土ブロックを目立って含む 粘性あり しまりよい
- 9 灰褐色土 粗粒砂の混入が目立つ しまりゆい
- 10 10YR5/1 灰褐色シルト 細かい炭化物、細かい焼土粒子を多く含む 5層より炭化物が少ない 粘性あり しまりゆい カマド層の方

SB75

- 1 10YR3/1 黒褐色シルト

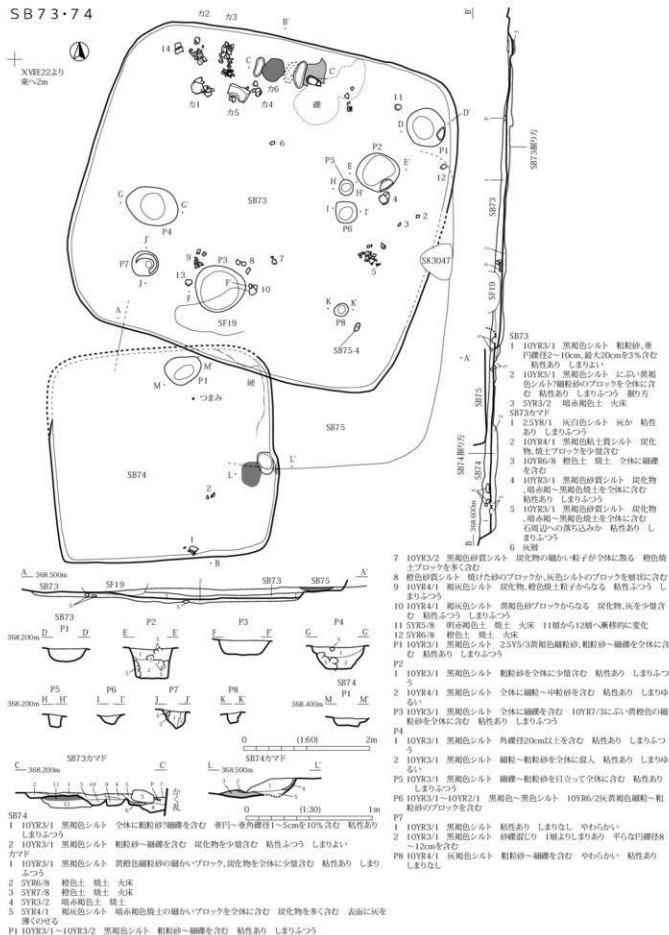
カマド

- 1 10YR3/1 黒褐色シルト 炭化物粒子を多く含む
- 2 10YR6/1 灰褐色粘質シルト 炭化物、焼土ブロックを少量含む 灰白部分は灰か
- 3 5YR6/8 褐色土 焼土 粘性ふつう
- 4 5YR3/2 暗赤褐色土 焼土 炭化物を少量含む
- 5 5YR3/2 暗赤褐色土 焼土
- 6 2.5YR4/2~5YR6/4 灰赤色~に近い褐色土 焼土
- 7 10YR6/4 に近い黄褐色粘質シルト 粘性ふつう しまりふつう
- 8 10YR7/6 明黄褐色シルト 10YR6/1灰褐色シルトのブロック、褐色焼土の細かい粒を含む
- P1 10YR3/1 黒褐色シルト 粘性ふつう しまりふつう

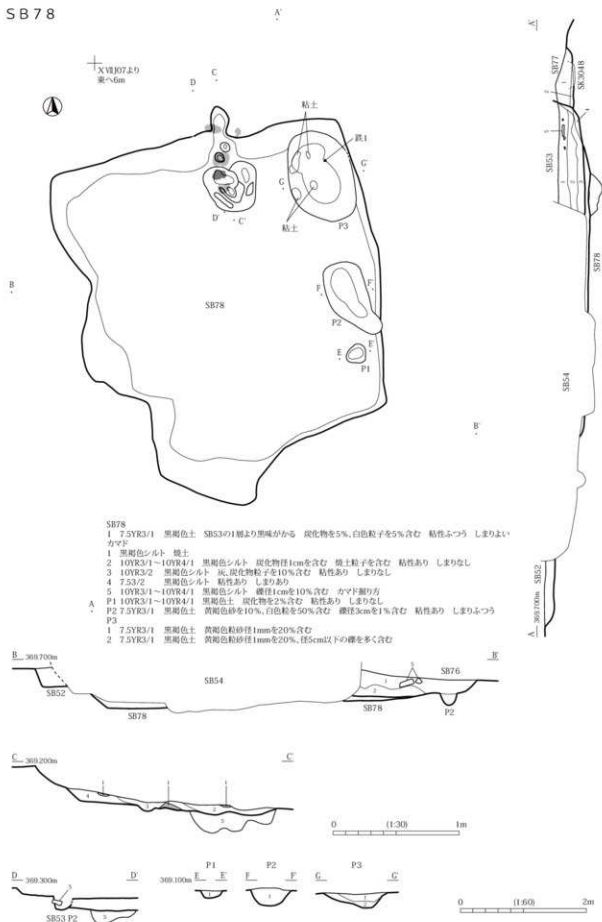
第160図 SB72 SB75

(4) - 1 東條遺跡 古代

SB73・74



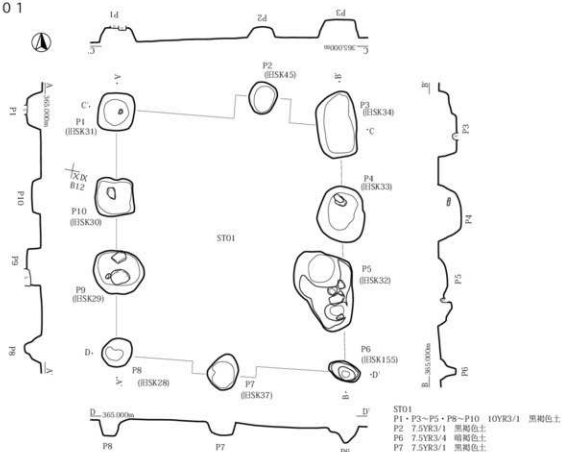
第161図 SB73・74



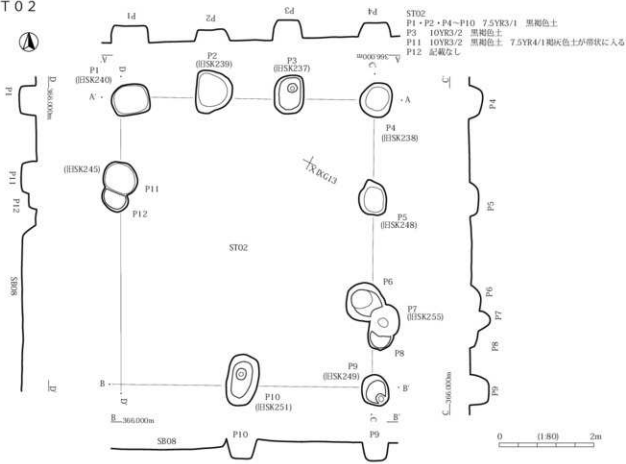
第162図 SB78

(4) - 1 東條遺跡 古代

ST01

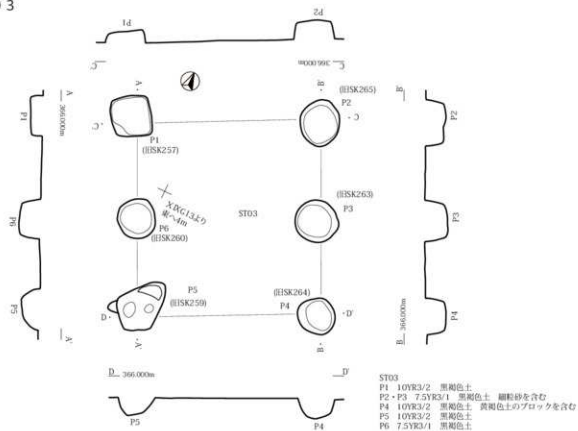


ST02

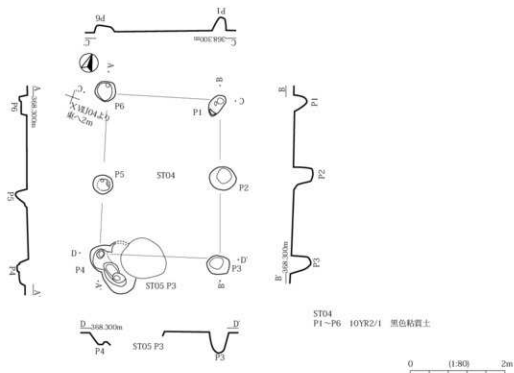


第163図 ST01 ST02

ST03



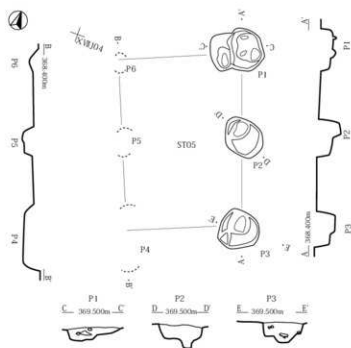
ST04



第164図 ST03 ST04

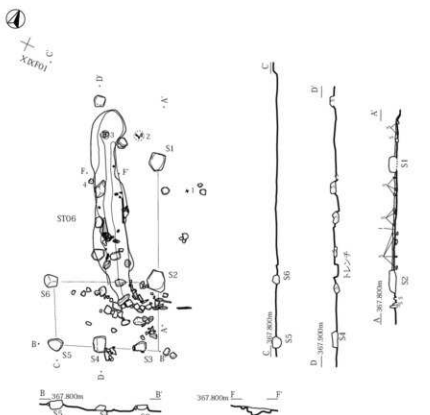
(4) - 1 東條遺跡 古代

ST05



ST05
 P1 10YR2/1 黒色粘質土 10YR5/4にふい黄褐色土のブロックを含む
 P2 10YR2/1 黒色粘質土
 P3-P6 記載なし

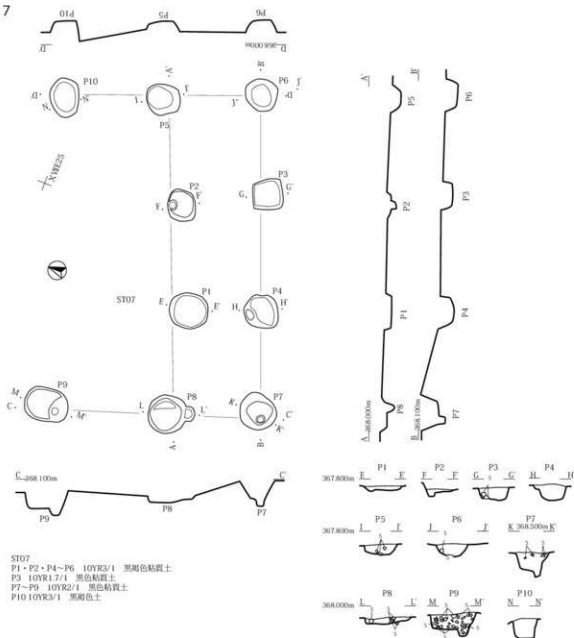
ST06



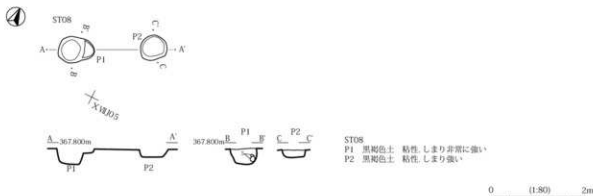
ST06
 1 褐色面 黄褐色粒子、炭化物、焼土粒子を含む 粘性なし、しまり非常に強い 硬化したいる
 2 10YR1.7/1 黒色粘土 炭化物を80%、焼土粒子を10%含む

第165図 ST05 ST06

ST07



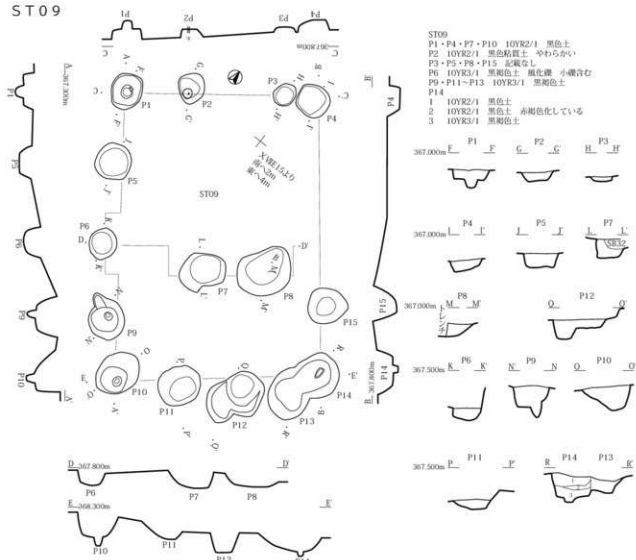
ST08



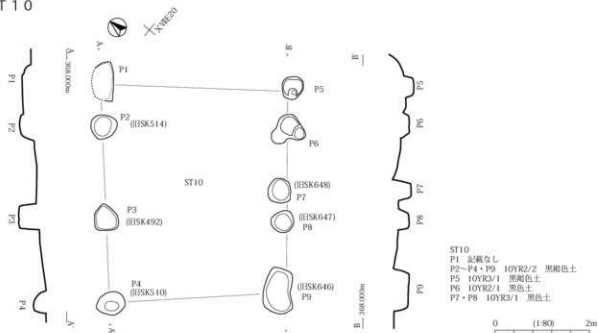
第166図 ST07 ST08

(4) - 1 東條遺跡 古代

ST09

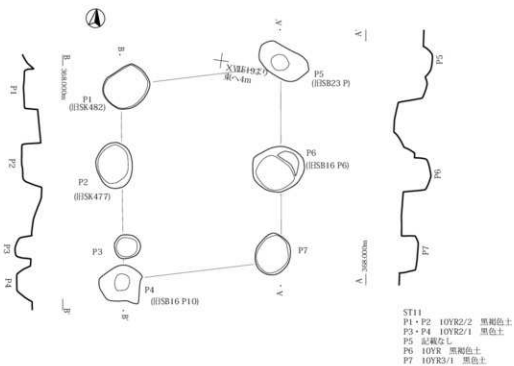


ST10

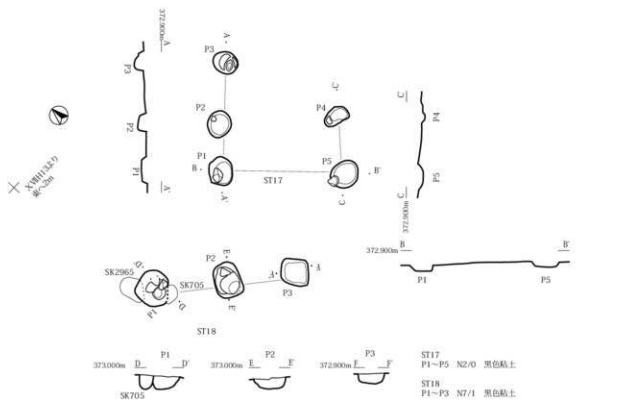


第167図 ST09 ST10

ST 11

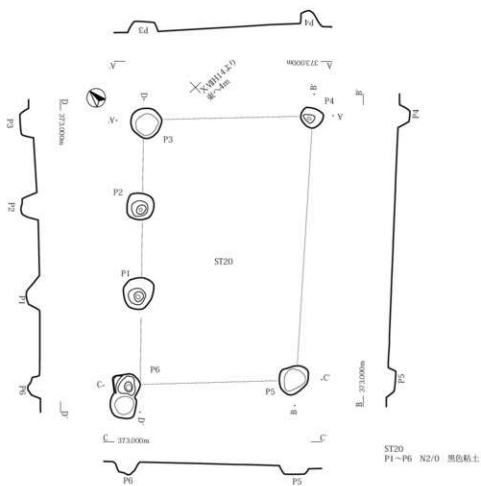


ST 17・18

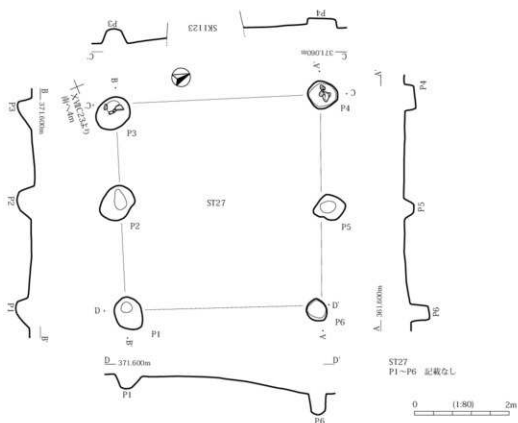


第 168 図 ST 11 ST 17・18

ST20

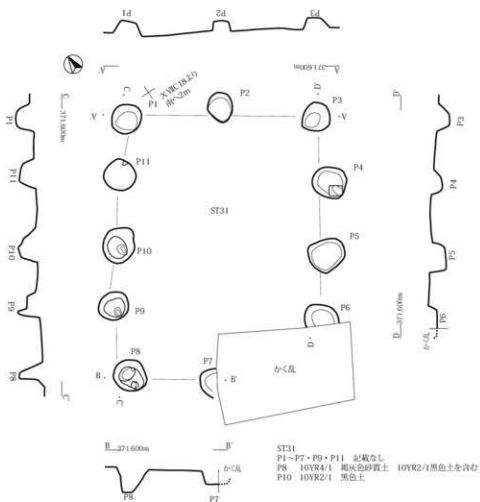


ST27

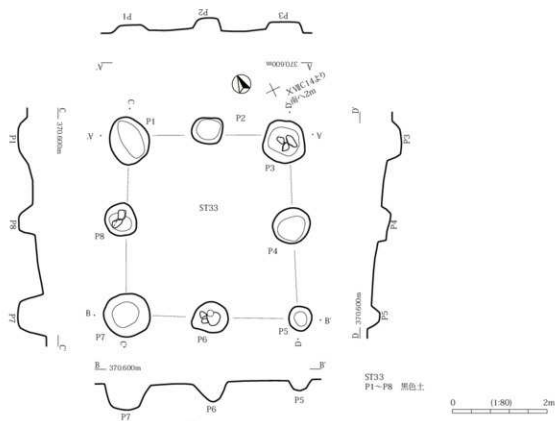


第169図 ST20 ST27

ST 31

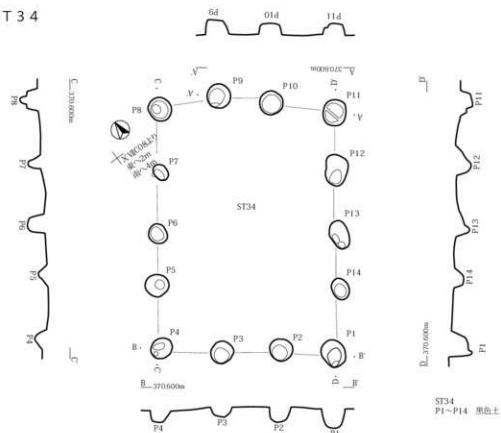


ST 33

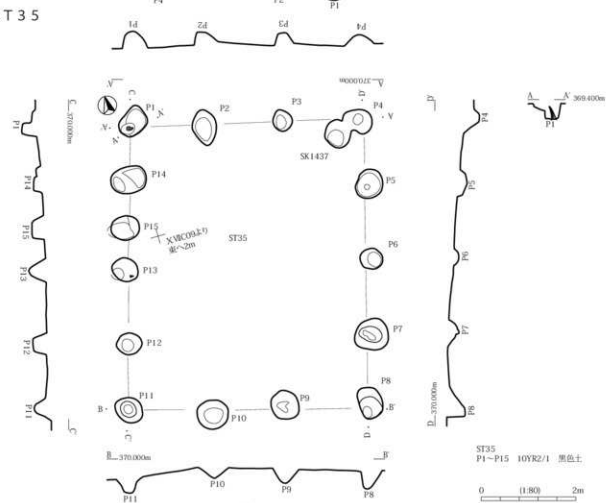


第170図 ST31 ST33

ST34

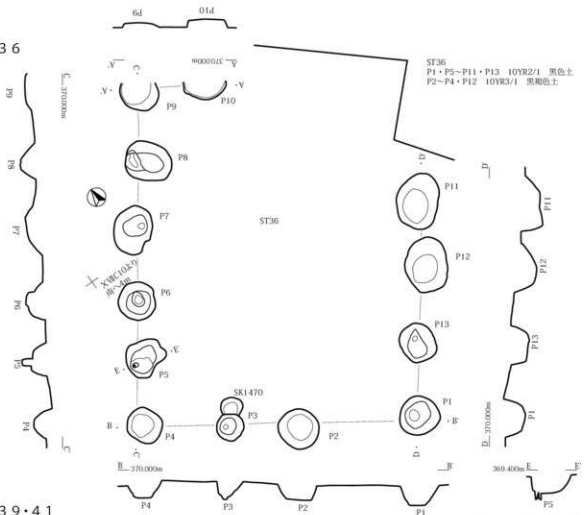


ST35

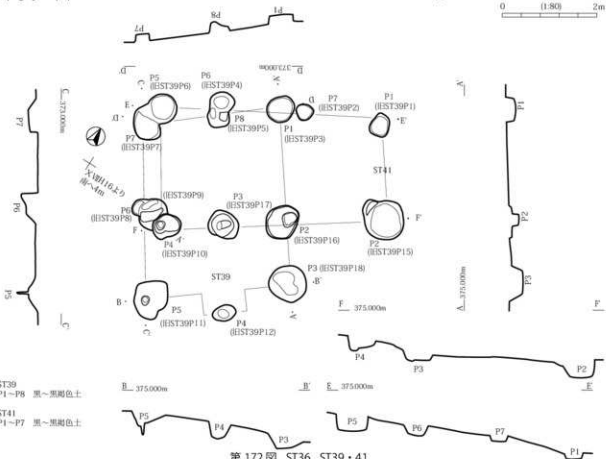


第171図 ST34 ST35

ST 36



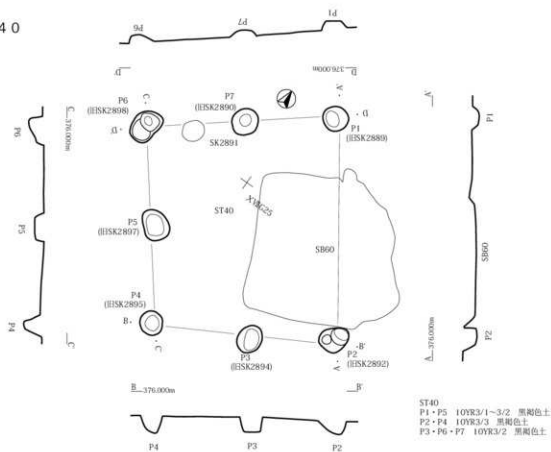
ST 39・41



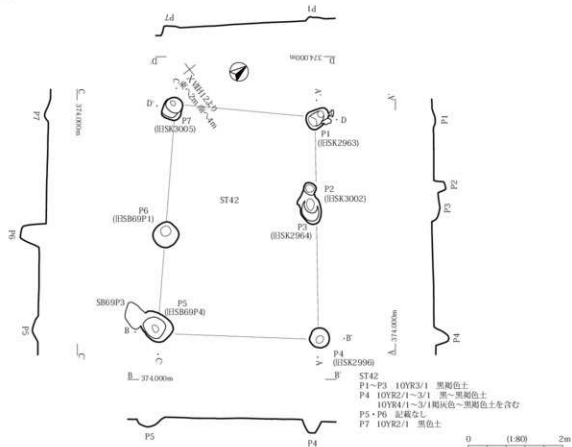
第 172 図 ST 36 ST 39・41

(4) - 1 東條遺跡 古代

ST40

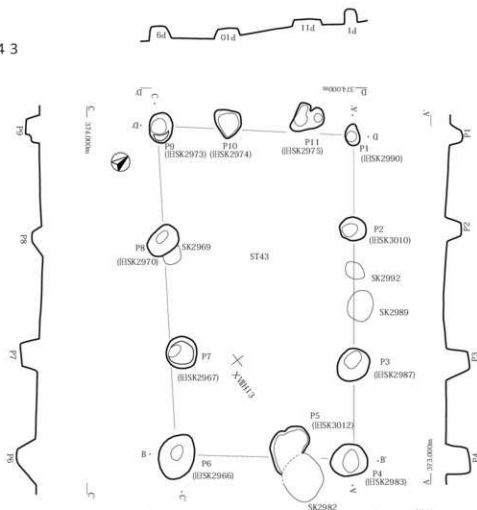


ST42



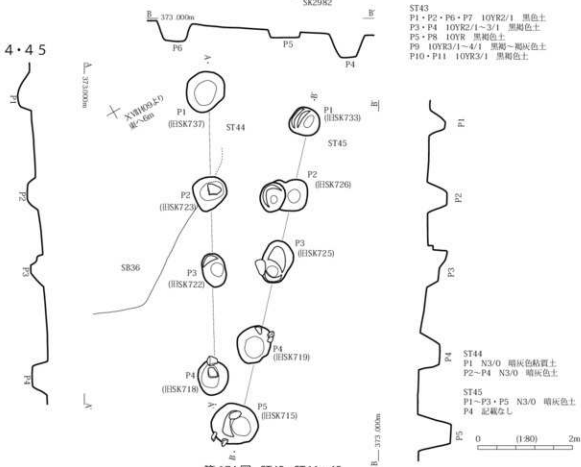
第173図 ST40 ST42

ST 43



ST 43
 P1・P2・P6・P7 10YR2/1 黒色土
 P3・P4 10YR2/1-3/1 黒褐色土
 P5・P8 10YR 黒褐色土
 P9 10YR3/1-4/1 栗色~暗灰色土
 P10・P11 10YR3/1 黒褐色土

ST 44・45



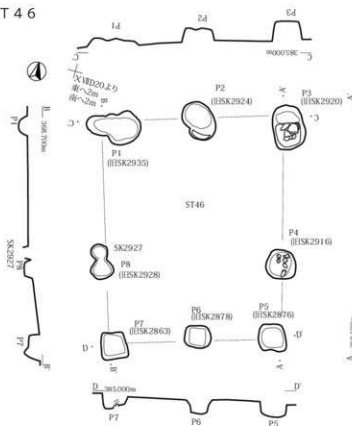
ST 44
 P1 N3/0 暗灰色粘質土
 P2~P4 N3/0 暗灰色土

ST 45
 P1~P3・P5 N3/0 暗灰色土
 P4 記載なし

第 174 図 ST 43 ST 44・45

(4) - 1 東條遺跡 古代

ST46



ST46

- P1・P3・P6・P7 10YR3/1 黒褐色シルト
 P2
 1 10YR3/1 黒褐色シルト 2.5Y7/4浅黄色シルトのブロックを40%含む
 P4
 1 10YR2/1 黒色砂礫混じりシルト
 2 10YR7/3 浅黄色シルト 黒色シルトのブロックを少量含む
 P5
 1 10YR3/1 黒褐色シルト 10R6/2灰褐色シルトのブロックを含む
 2 10YR4/1 褐色シルト 2.5Y7/6明黄褐色シルトのブロックを全体に含む
 3 10YR4/1 褐色シルトの細かいブロックを含む
 2.5Y7/6明黄褐色シルトのブロックを全体に含む
 P8 10YR2/1 黒色シルト

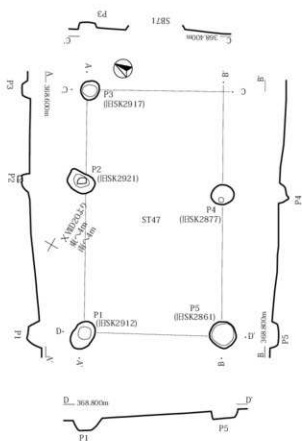
ST47

- P1 10YR2/1 黒色シルト
 P2
 1 10YR4/1 褐色シルト 2.5Y7/3 浅黄色シルトのブロックを含む
 P3・P5 10YR3/1 黒褐色シルト
 P4 10YR3/1 黒褐色粘土質シルト

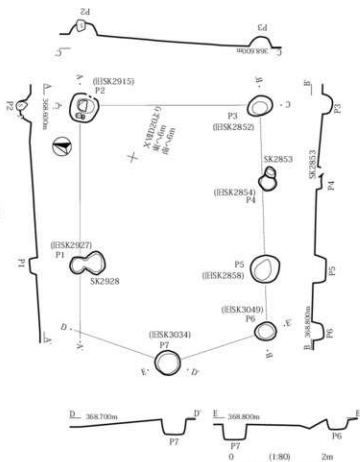
ST48

- P1・P2 10YR2/1 黒色シルト
 P3 10YR4/1 褐色シルト 10YR7/6-7/4 明黄褐色～にぶい黄褐色シルトの細かいブロックを含む
 P4 10YR4/1 褐色シルト 10YR7/6-7/4 明黄褐色～にぶい黄褐色シルトの細かいブロックを含む
 P5 10YR3/1 黒褐色シルト 2.5Y7/6 明黄褐色シルトのブロックを含む
 P6 10YR4/2 灰黄褐色シルト 10YR7/4 にぶい黄褐色シルト～細粒砂のブロックを含む 10YR3/1黒褐色シルトのブロックを含む
 P7 10YR5/1 褐色シルト

ST47

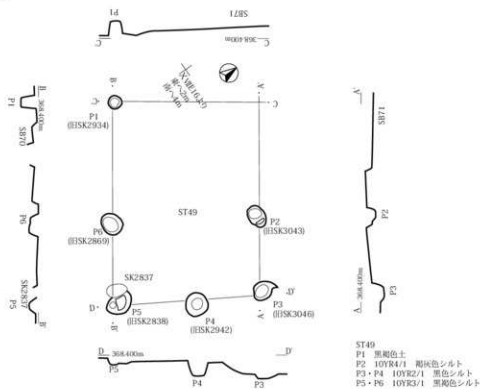


ST48

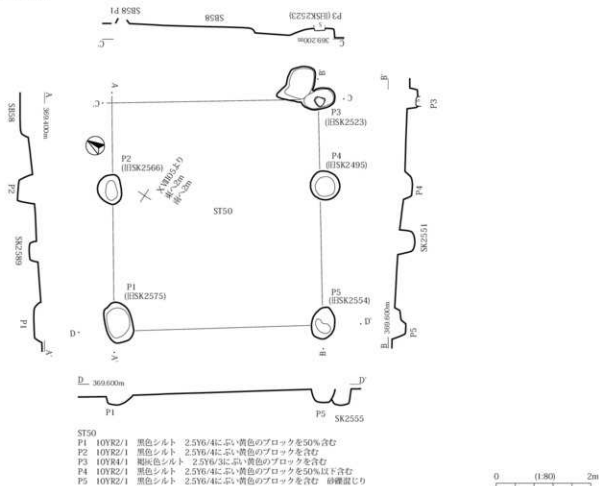


第175図 ST46 ST47 ST48

ST49



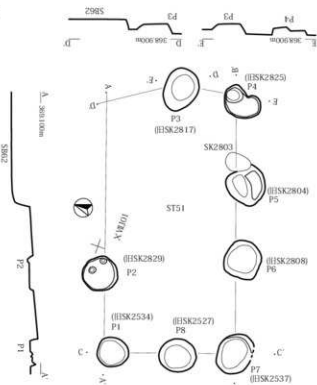
ST50



第176図 ST49 ST50

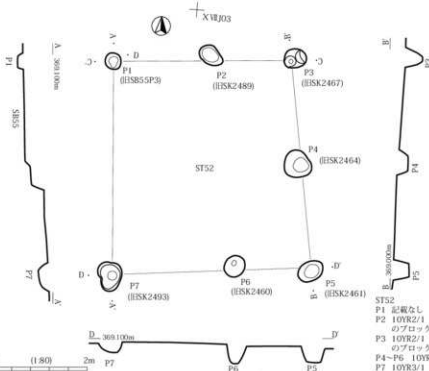
(4) - 1 東條遺跡 古代

ST51



- ST51
 P1 10YR4/1 褐色シルト 2.5Y6/3に多い黄色土のブロックを含む 砂礫を混入する
 P2 10YR3/1 黒褐色シルト 10YR6/3に多い黄褐色シルトのブロックを含む
 P3 10YR3/1 黒褐色シルト 10YR4/1褐色シルト 10YR4/2 灰黄褐色 2.5Y5/3 黄褐色シルトのブロックを含む
 P4 10YR4/1 褐色シルト 下部は黒褐色シルトに漸移的になる 2.5Y6/2 灰黄褐色のブロックを含む
 P5 10YR3/1~2/1 黒期~黒色シルト 10YR5/2灰黄褐色シルトのブロックを含む
 P6 10YR3/1 黒褐色砂混じりシルト
 P7 10YR5/1 黒色シルト 礫を混入する
 P8 10YR4/1 褐色シルト 2.5Y6/3に多い黄色土のブロックを50%以下含む 砂礫を混入する

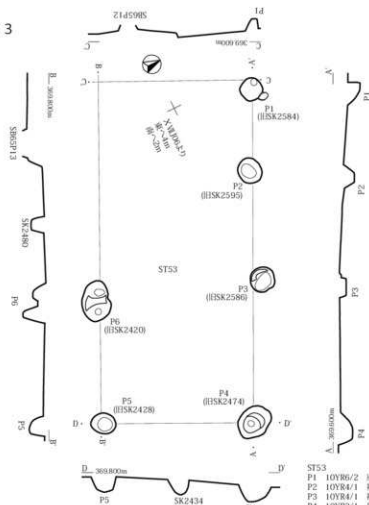
ST52



- ST52
 P1 記載なし
 P2 10YR2/1 黒色粘土質シルト 10YR5/4に多い黄褐色シルトのブロックを含む
 P3 10YR2/1 黒色粘土質シルト 10YR5/4に多い黄褐色シルトのブロックを含む N3-0暗灰色粘土質部分あり 柱礎か？
 P4~P6 10YR2/1 黒色粘土質シルト
 P7 10YR3/1 黒褐色土

第177図 ST51 ST52

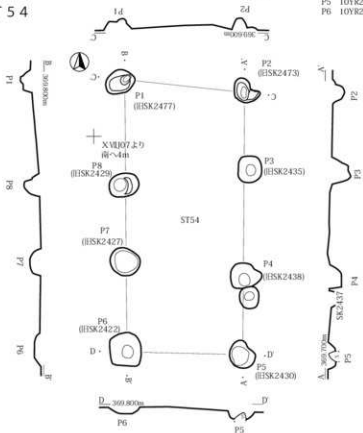
ST53



ST53

- P1 10YR6/2 灰黄褐色土
 P2 10YR4/1 細灰色土・2.5Y6/4明褐色砂混じりシルトのブロックを含む
 P3 10YR4/1 細灰色砂混じりシルト・2.5Y7/6のブロックを少量含む
 P4 10YR2/1 黒色土
 P5 10YR2/1 黒色粘土質シルト砂の混入目立つ炭化物を含む部分あり
 P6 10YR2/1 黒色粘土質シルト 砂礫の混入多い

ST54



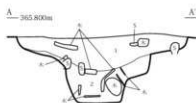
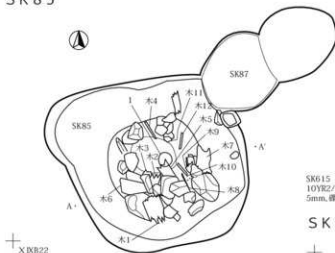
ST54

- P1 10YR2/1~3/1 黒色~黒褐色土
 P2 10YR2/1 黒色土
 P3~P6・P8 10YR2/1 黒色粘土質シルト
 P7 10YR2/1 黒色粘土質シルト 礫を多く含む部分あり

第178図 ST53 ST54

(4) - 1 東條遺跡 古代

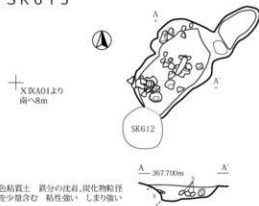
SK85



SK85

- 1 10YR4/1 褐色粘土 10YR5/8黄褐色粘土ブロックを含む 細粒砂を少量含む
- 2 10YR2/3 暗褐色粘質土 炭化物を含む 巨礫→中礫を数点含む 木炭を多数出土

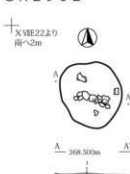
SK615



SK615

- 10YR2/3 黒褐色粘質土 鉄分の沈着、炭化物粒径5mm、粒径5mmを少量含む 粘性強い、しまり強い

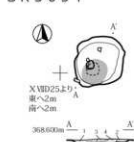
SK2902



SK2902

- 10YR3/1 黒褐色粘質土 炭化物を多く含む 粘性あり しまりゆるい 土層片を多く出土

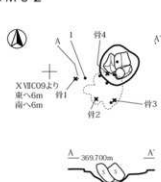
SK3051



SK3051

- 1 10YR5/1 褐色シルト 2.5Y7/4浅黄色シルトのブロックを少量含む 大きめの炭化物を全体に少量含む 粘性あり しまりふつう
- 2 10YR3/1 褐色シルト 1層と同じ しまりややよい
- 3 10YR6/1 褐色灰まじりシルト 炭化物、黒褐色粘土ブロック、白色砂片が点在する 粘性あり しまりふつう
- 4 10YR6/1 褐色灰まじりシルト 3層と同じ 灰を目立って含む
- 5 7.5YR6/6 褐色土 雑土

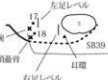
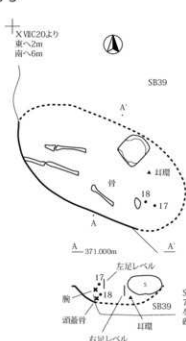
SM02



SM02

- 10YR2/1 黒色土 炭化物をやや含む 白色粒砂を2%含む 粘性あり、しまりあり

SM03

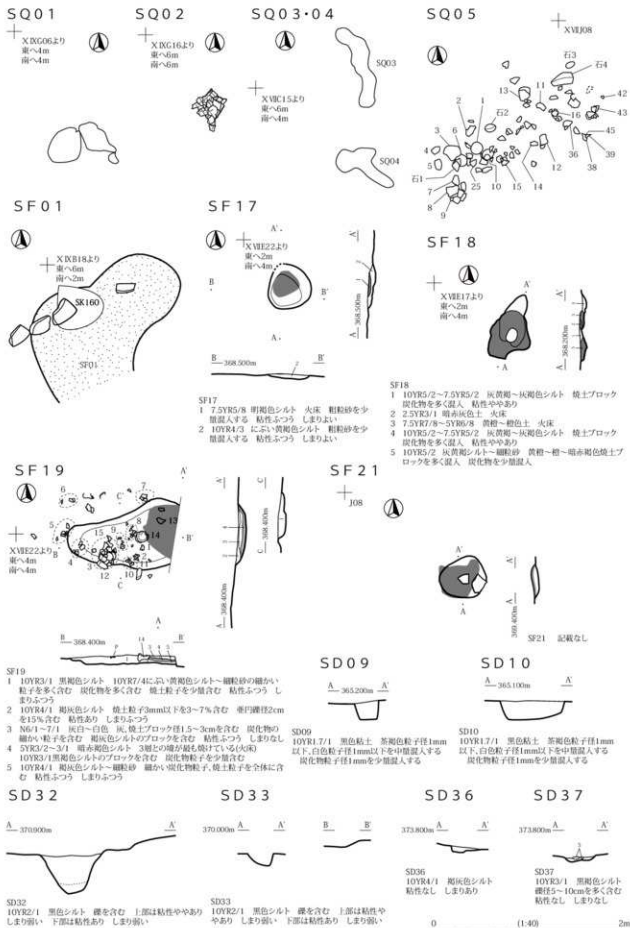


SM03

- 7.5YR2/1~3/1 黒→黒褐色シルト 上部は小礫を含む 粘性弱い、しまりよい 下部は地山の砂礫を多く含む

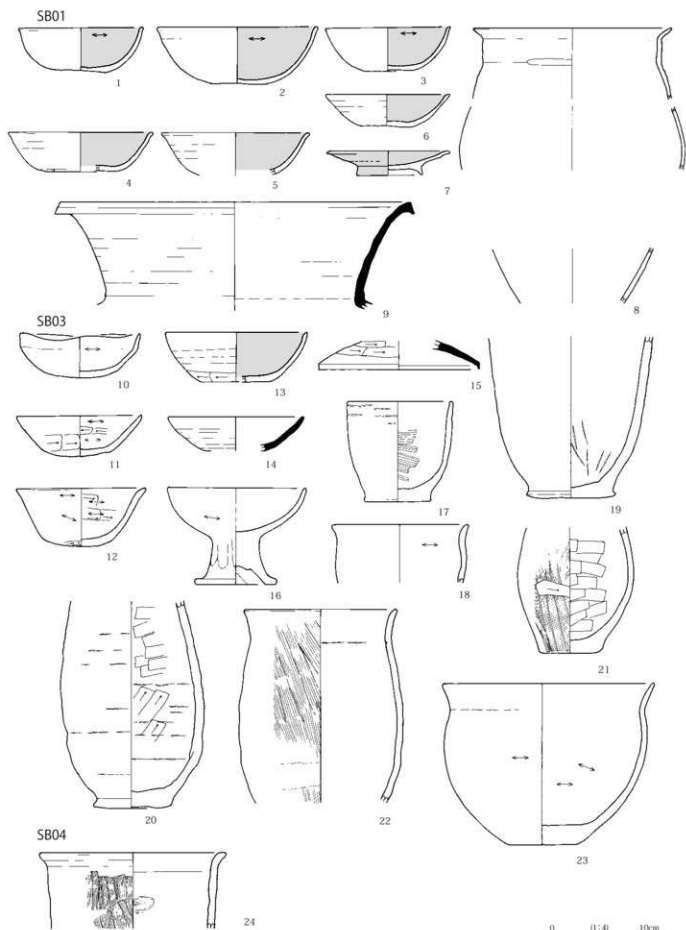
0 (1:40) 2m

第179図 SK85 SK615 SK2902 SK3051 SM02 SM03

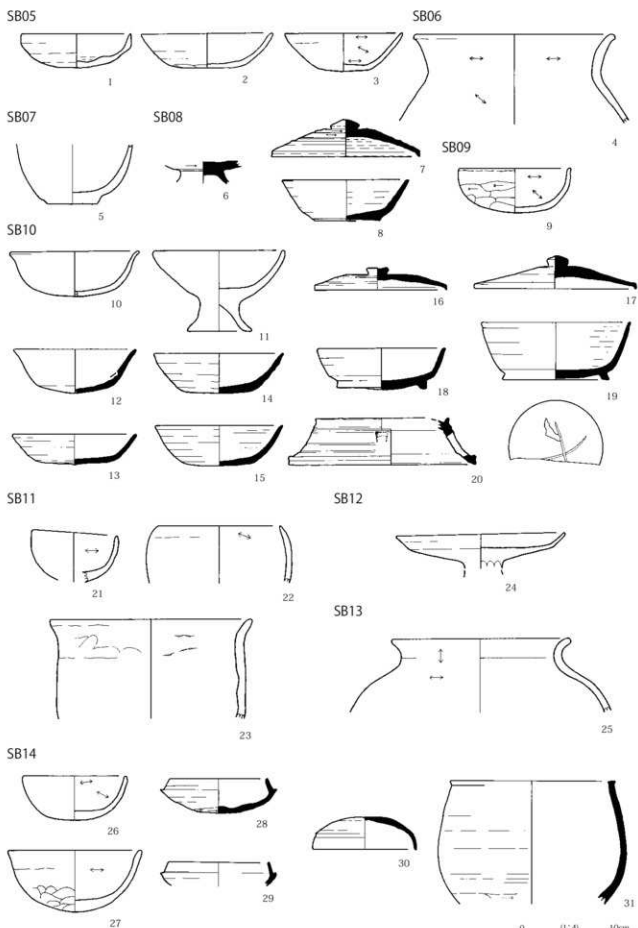


第180図 SQ01 SQ02 SQ03・04 SQ05 SF01 SF17 SF18 SF19 SF21 SD09 SD10 SD32 SD33 SD36 SD37

(4) - 1 東條遺跡 古代



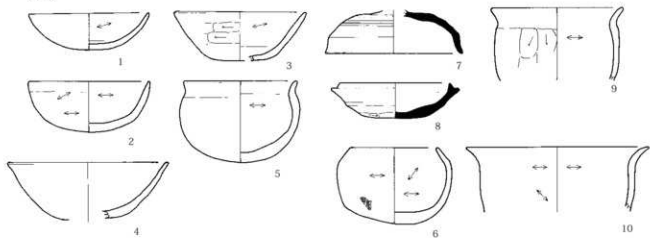
第181図 土器一1 (SB01 SB03 SB04)



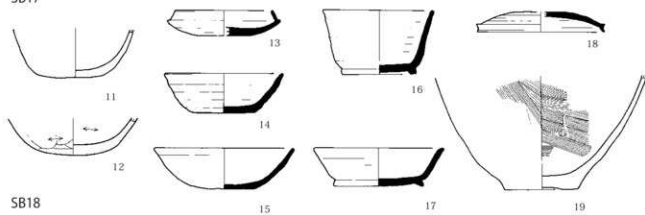
第182图 土器—2 (SB05 SB06 SB07 SB08 SB09 SB10 SB11 SB12 SB13 SB14)

(4) - 1 東條遺跡 古代

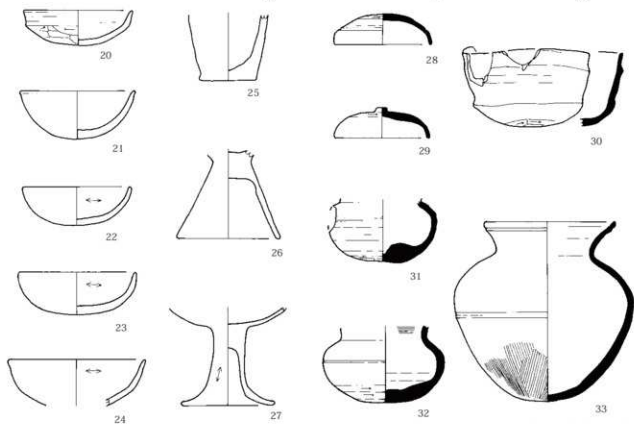
SB16



SB17

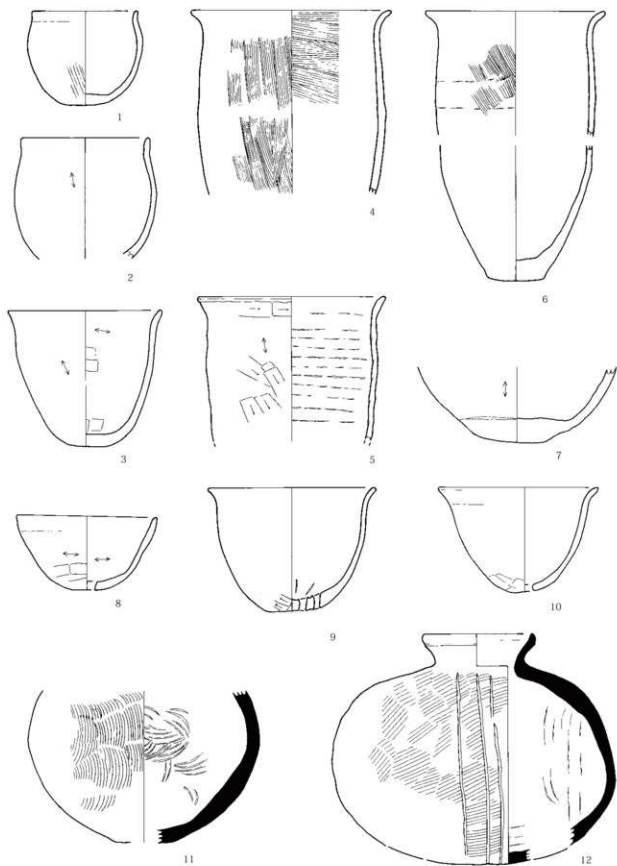


SB18



第183図 土器-3 (SB16 SB17 SB18)

0 1:4 10cm



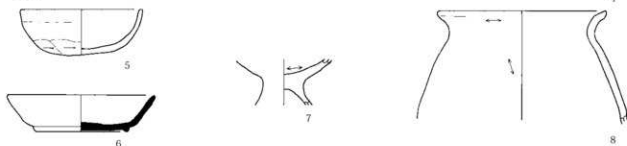
第184图 土器—4 (SB18)

(4) - 1 東條遺跡 古代

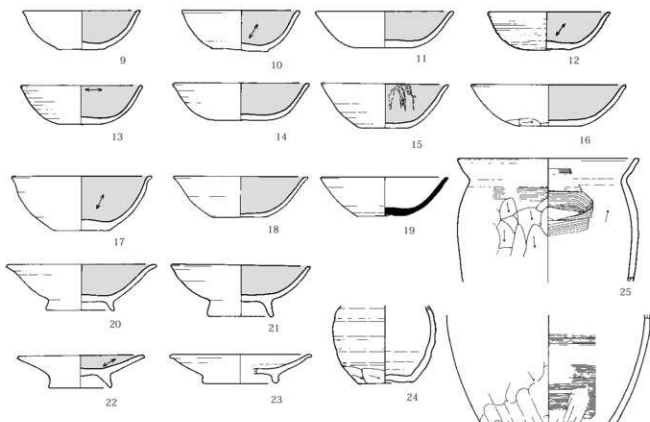
SB19



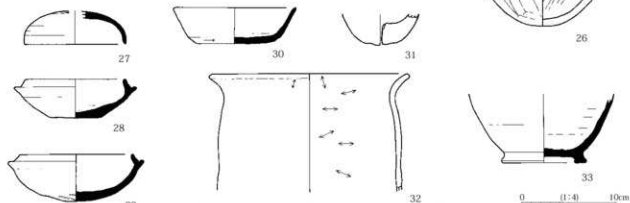
SB20



SB21



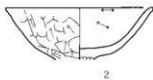
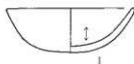
SB22



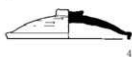
第185図 土器—5 (SB19 SB20 SB21 SB22)

0 1:4 10cm

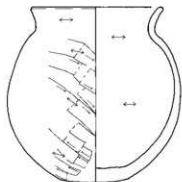
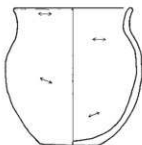
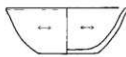
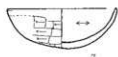
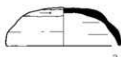
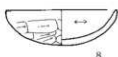
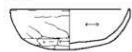
SB23



SB24




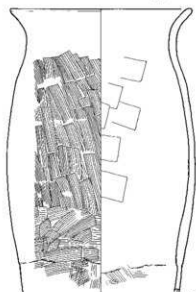

SB26



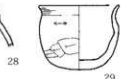
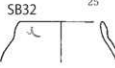

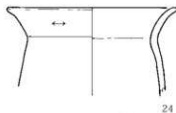
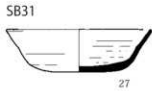
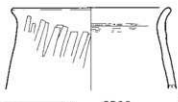
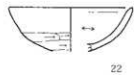
SB28



SB29



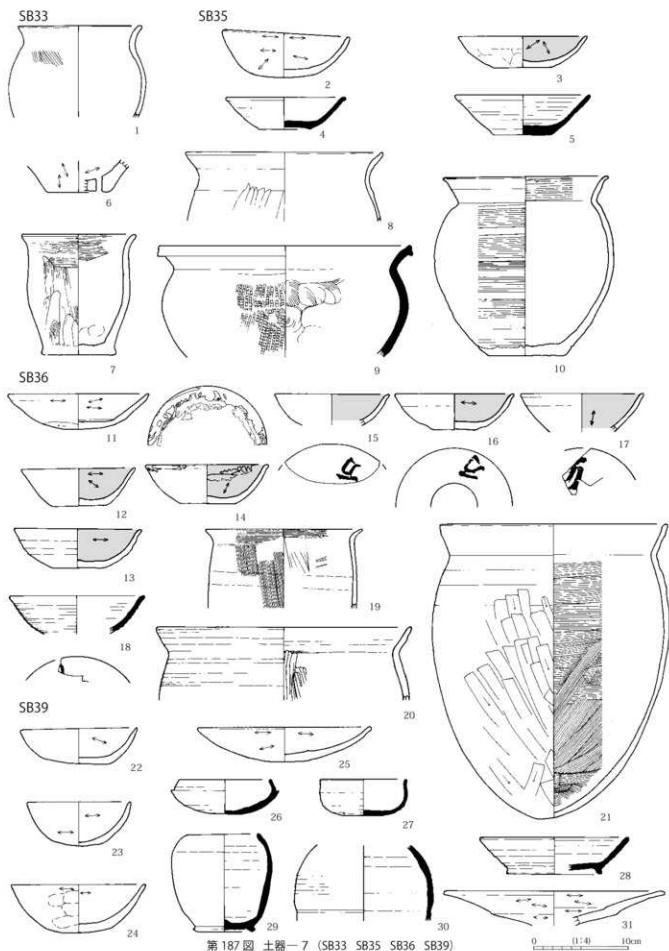
SB30



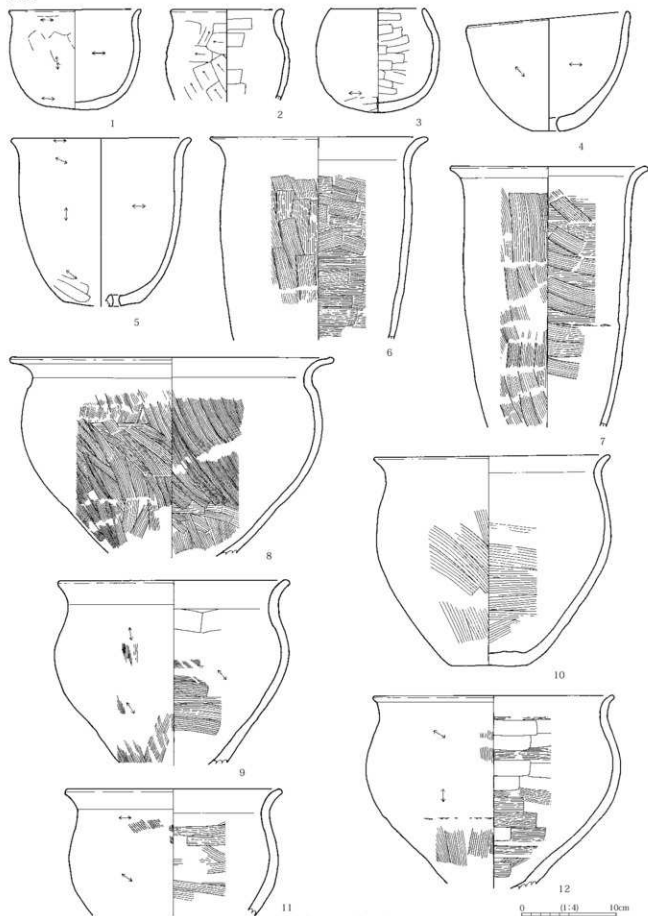
第186图 土器—6 (SB23 SB24 SB26 SB28 SB29 SB30 SB31 SB32)

0 1:4 10cm

(4) - 1 東條遺跡 古代



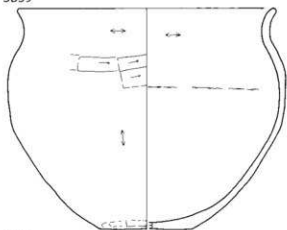
SB39



第188图 土器—8 (SB39)

(4) - 1 東條遺跡 古代

SB39



2

SB40



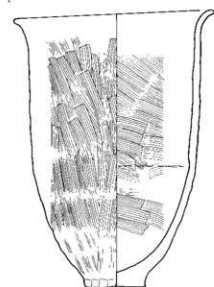
3



4

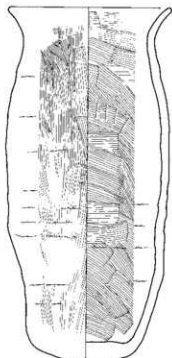


5




6

SB42

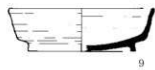


7


SB44




8



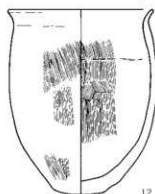
9




10



11



12



13

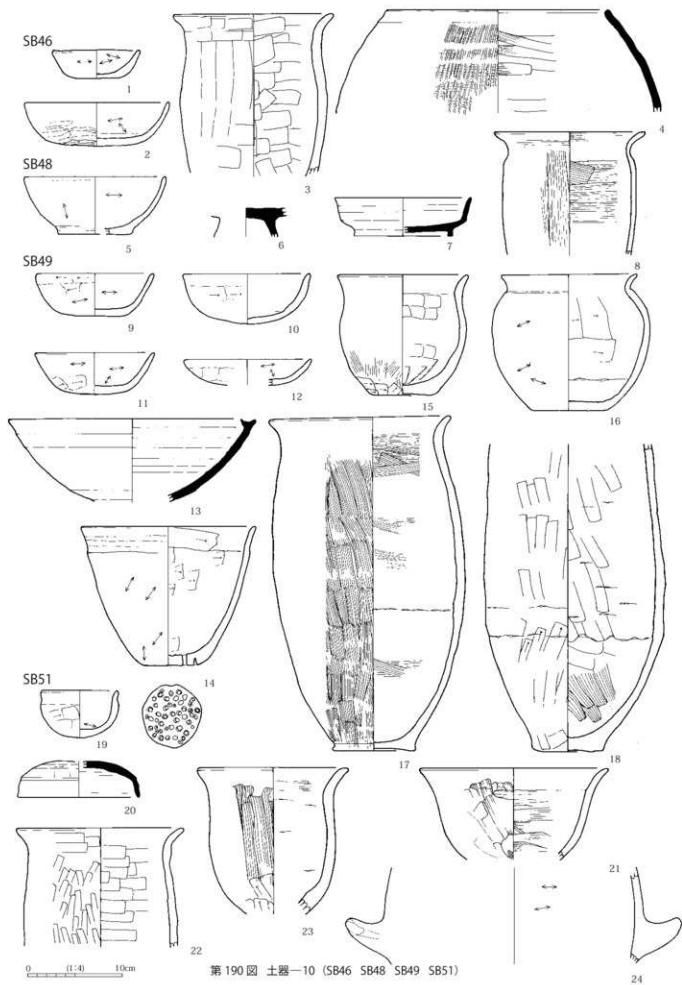
SB45



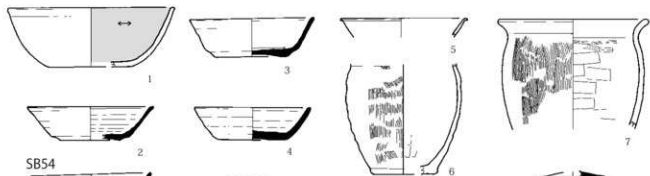
14

0 (1:4) 10cm

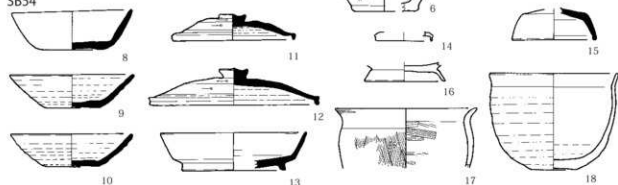
第189圖 土器一9 (SB39 SB40 SB42 SB44 SB45)



SB53



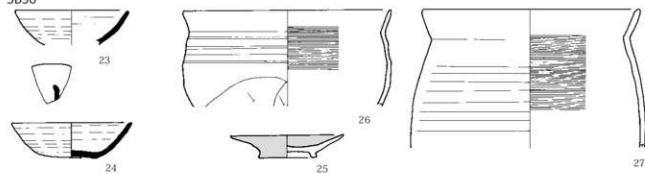
SB54



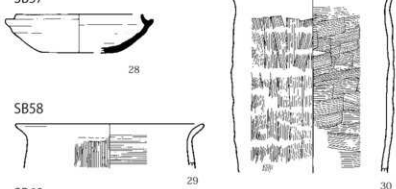
SB55



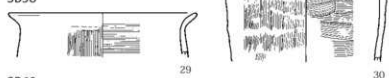
SB56



SB57



SB58

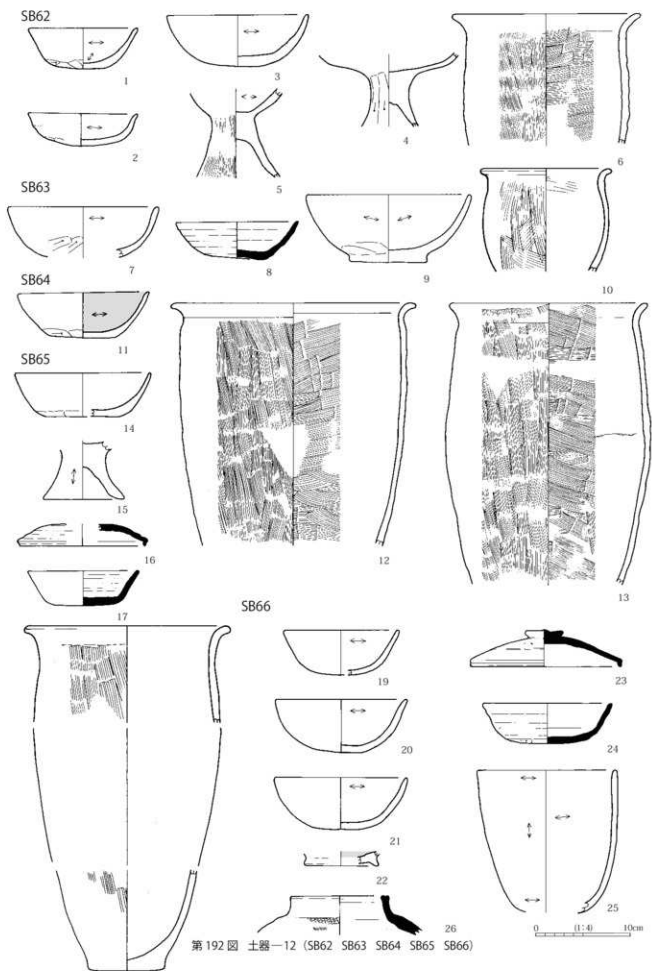


SB60



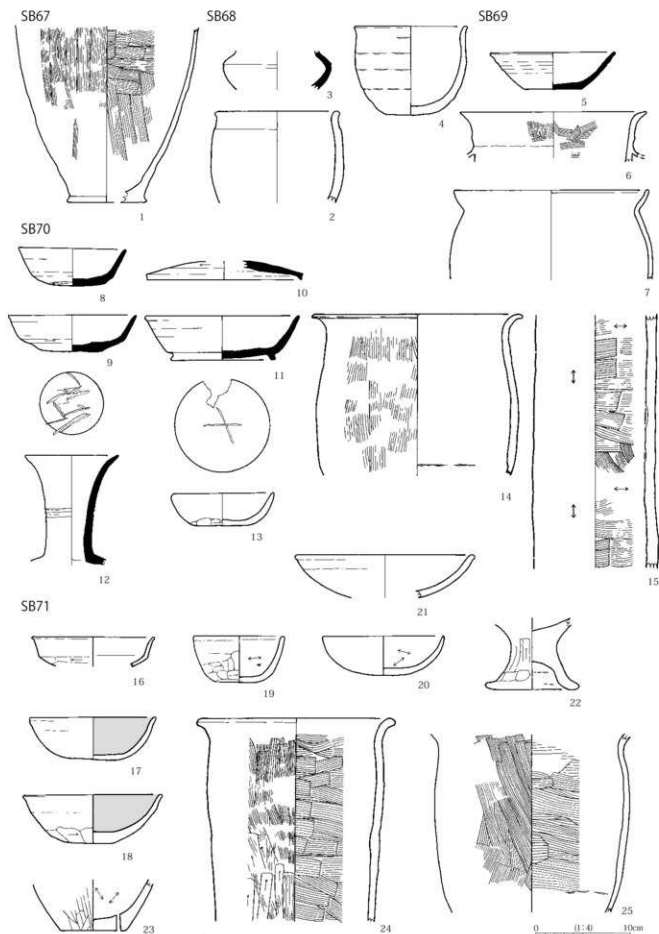
0 (1:4) 10cm

第191図 土器-11 (SB53 SB54 SB55 SB56 SB57 SB58 SB59 SB60)



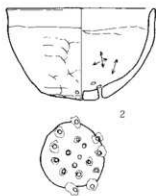
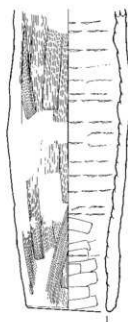
第192图 土器-12 (SB62 SB63 SB64 SB65 SB66)

(4) - 1 東條遺跡 古代

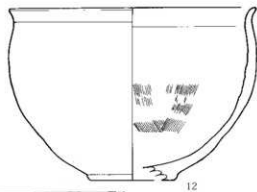
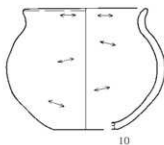
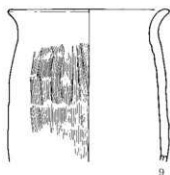

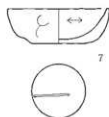
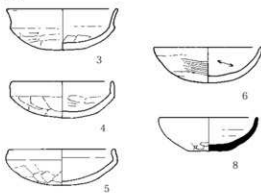


第193図 土器-13 (SB67 SB68 SB69 SB70 SB71)

SB72



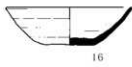
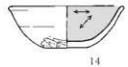
SB73



SB74



SB75



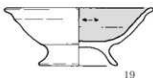
13

14

15

16

SB76



17

19

20

21

SB77



18

23

24

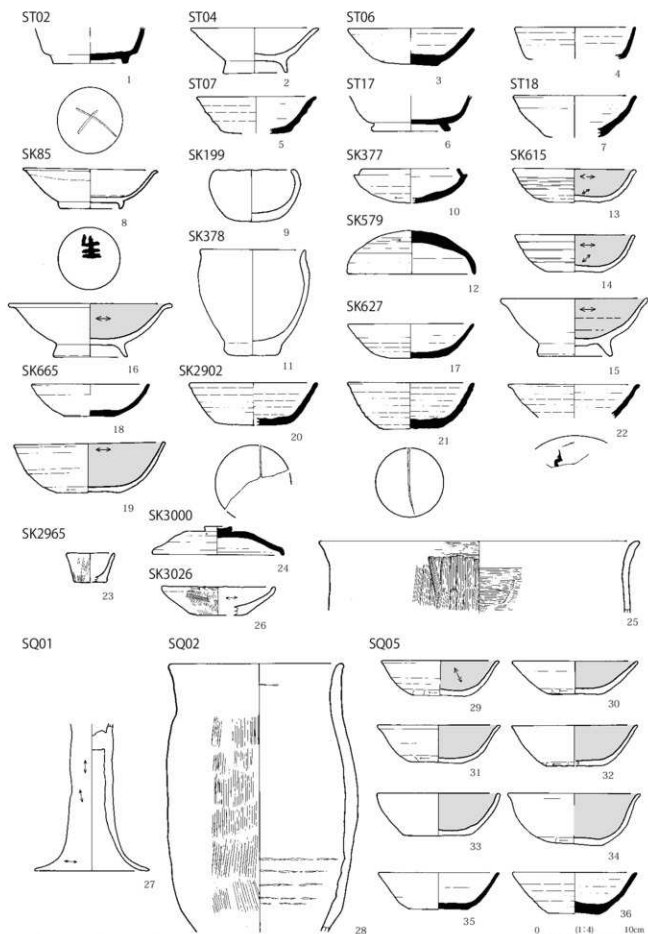


22

0 1:4 10cm

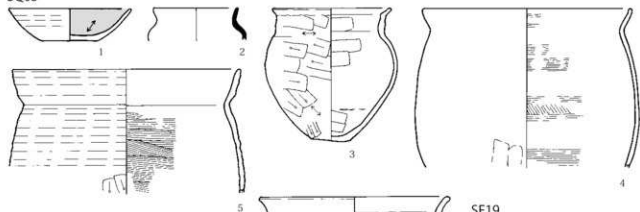
第194图 土器—14 (SB72 SB73 SB74 SB75 SB76 SB77)

(4) - 1 東條遺跡 古代

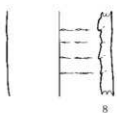


第195図 土器—15 (ST02 ST04 ST06 ST07 ST17 ST18 SK85 SK199 SK377 SK378 SK579 SK615 SK627 SK665 SK2902 SK2965 SK3000 SK3026 SQ01 SQ02 SQ05)

SQ05



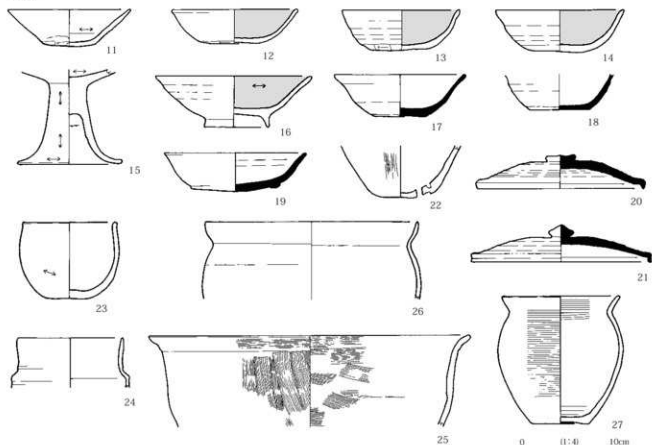
SF19



SD01



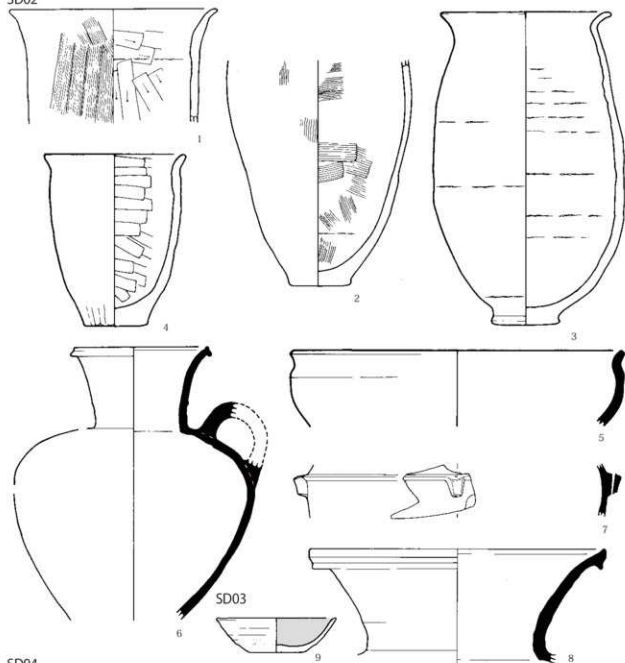
SD02



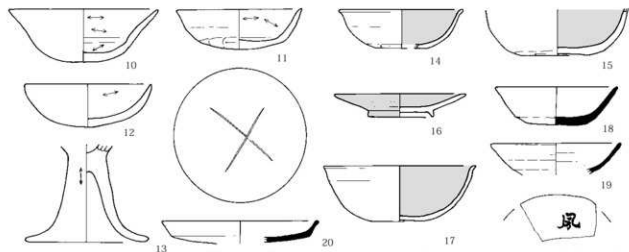
0 1:4 10cm

第196图 土器—16 (SQ05 SF19 SD01 SD02)

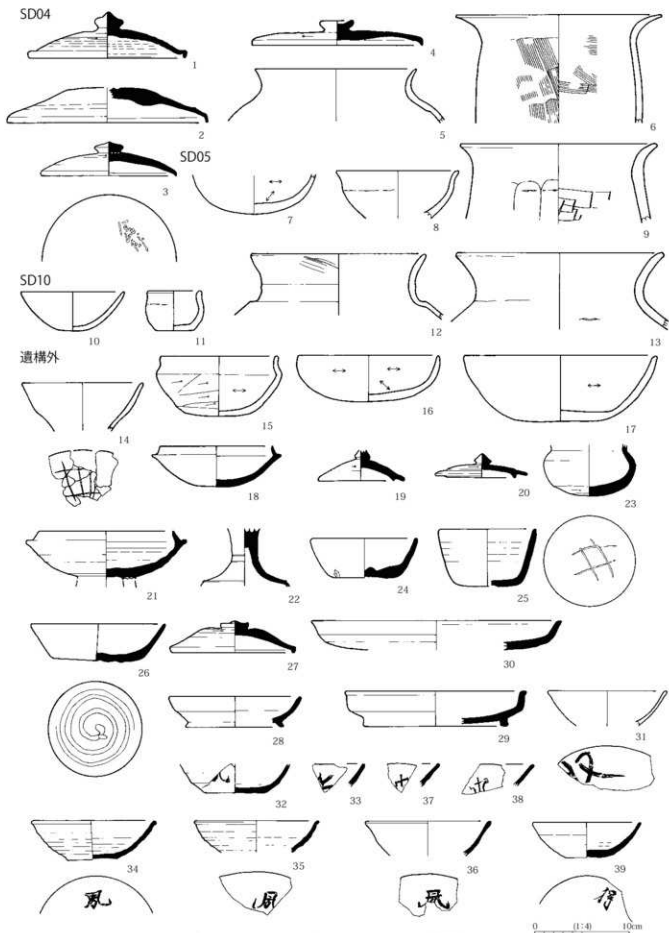
SD02



SD04

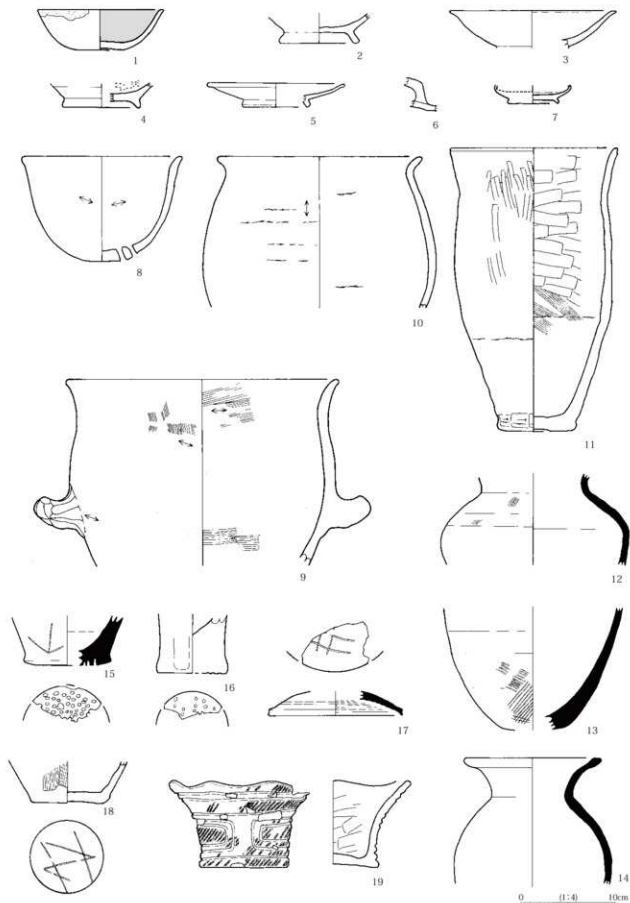


第197圖 土器—17 (SD02 SD03 SD04)

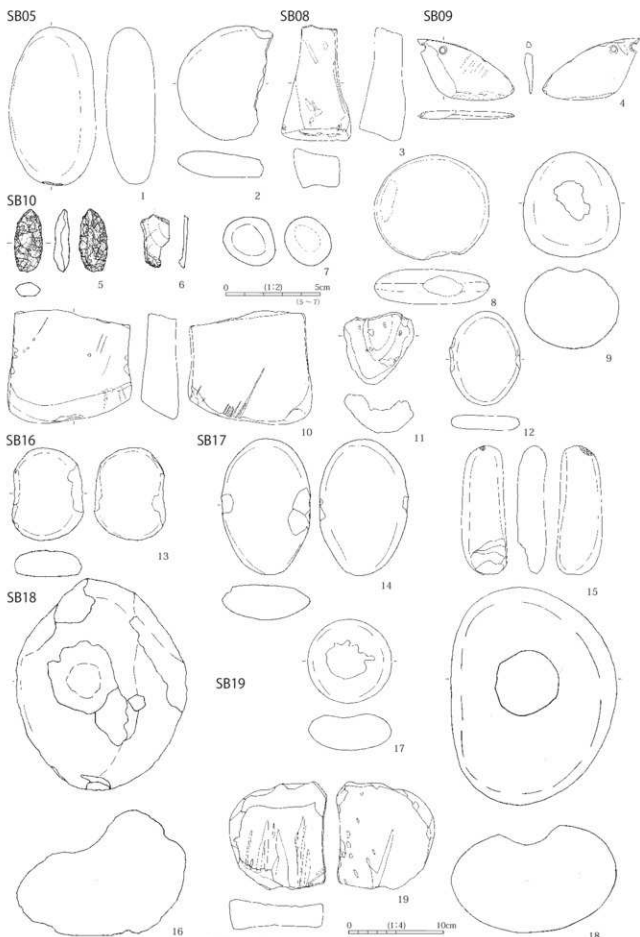


第198図 土器—18 (SD04 SD05 SD10 遺構外)

遺構外



第 199 図 土器-19 (遺構外)




第 200 圖 石器・石製品一 1 (SB05 SB08 SB09 SB10 SB16 SB17 SB18 SB19)

(4) - 1 東條遺跡 古代

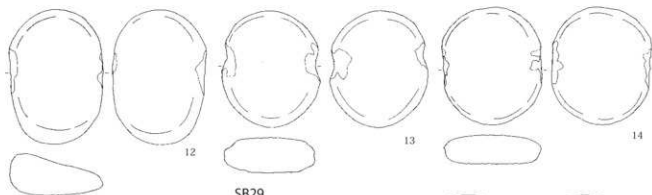

SB21



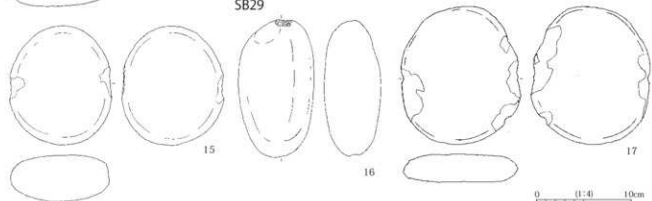
SB22



SB23

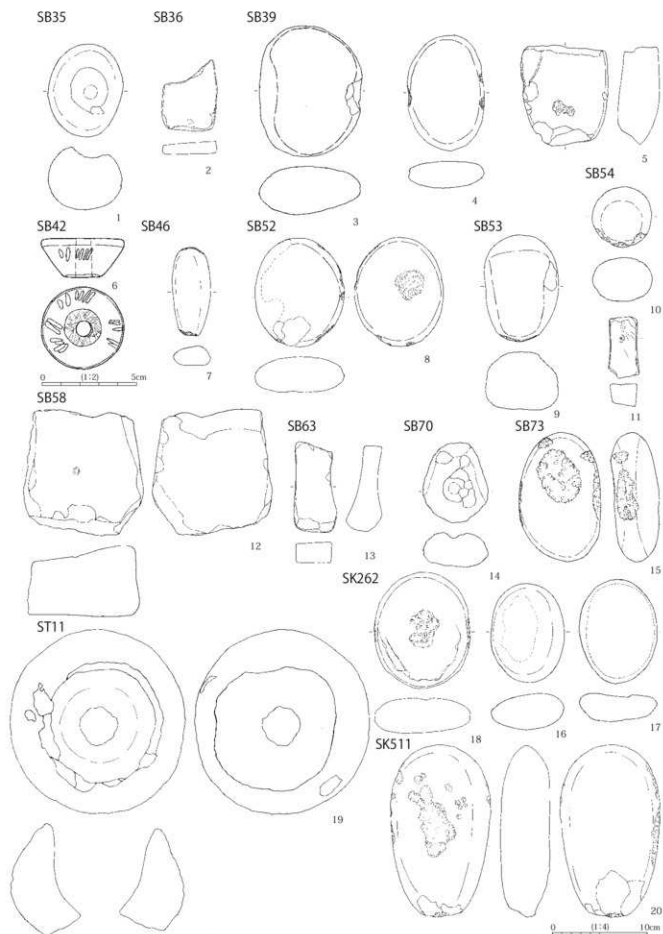


SB29



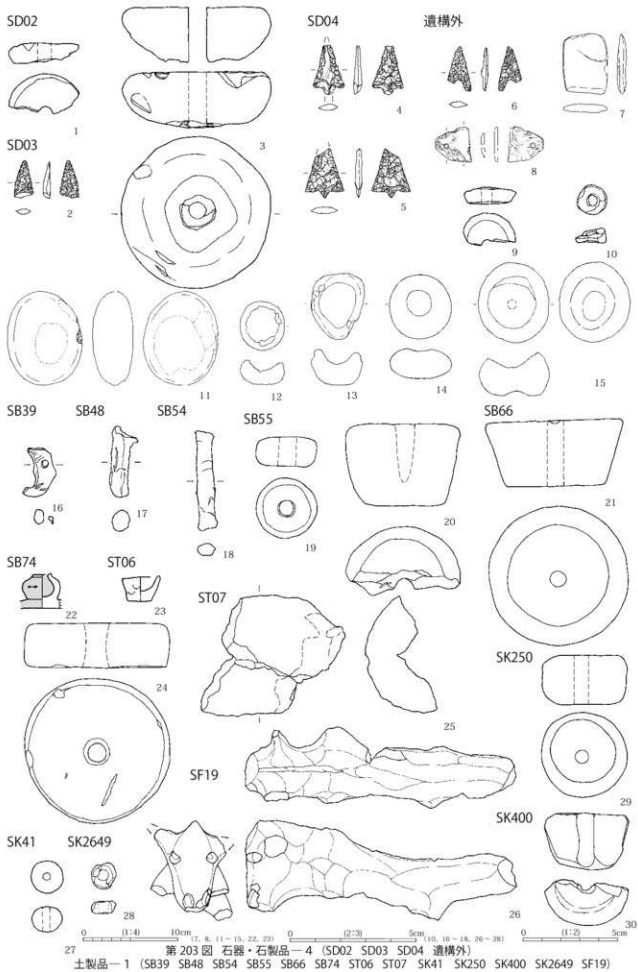
第201図 石器・石製品-2 (SB21 SB22 SB23 SB29)

0 (1:4) 10cm



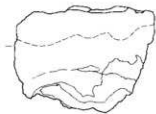
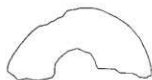
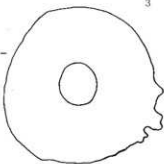
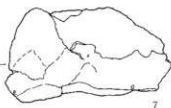
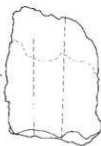
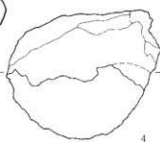
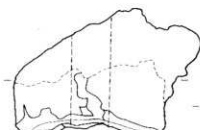
第20図 石器・石製品一3 (SB35 SB36 SB39 SB42 SB46 SB52 SB53 SB54 SB58 SB63 SB70 SB73 ST11 SK262 SK511)

(4) - 1 東條遺跡 古代

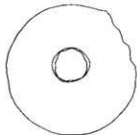
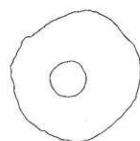
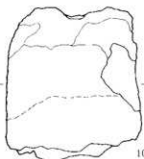
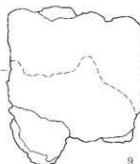


第 203 図 石器・石製品—4 (SD02 SD03 SD04 遺構外)
土製品—1 (SB39 SB48 SB54 SB55 SB66 SB74 ST06 ST07 SK41 SK250 SK400 SK2649 SF19)

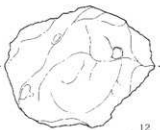
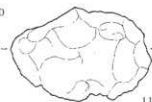
SD02



SD04



SD03



遺構外



20



21

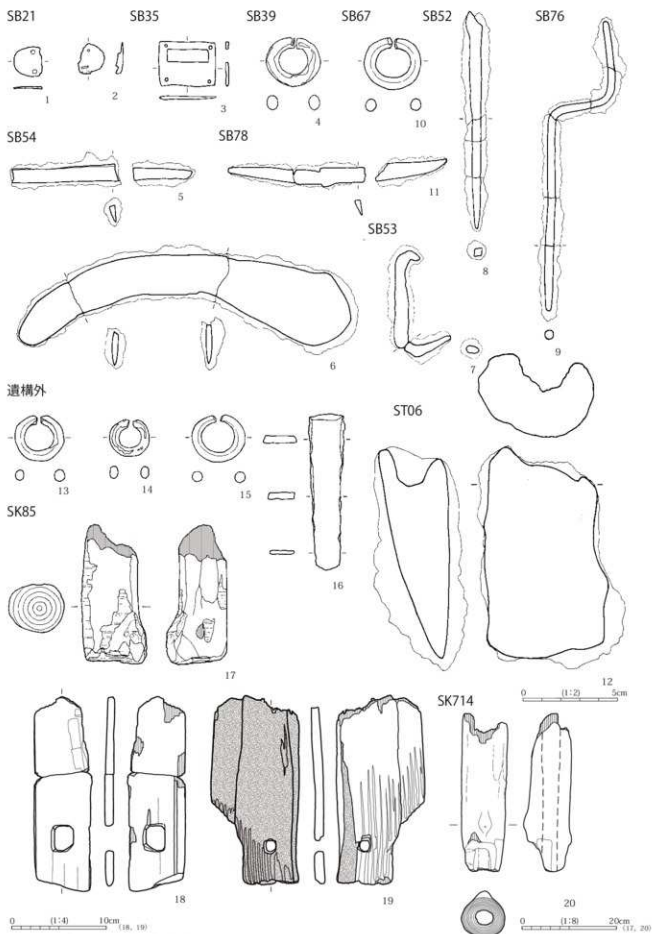


22

0 (1:2) 5cm
0 (1:4) 10cm

第204図 土製品-2 (SD02 SD03 SD04 遺構外)

(4) - 1 東條遺跡 古代



第 205 図 金属製品 (SB21 SB35 SB39 SB52 SB53 SB54 SB67 SB76 SB78 ST06 遺構外)
木製品 (SK85 SK714)



調査区全景 平成14年度 南西より



調査区全景 平成15年度 東より



調査区全景 平成18年度



調査区全景 平成19年度 北より



XIX G区東側 全景 北より



XIX G区 全景 南より



XIX G区 全景 北より



XIX F区東側 全景 南より



XIX F12区 全景 北より



XVII J区 全景 西より



XIX A区東側・B区 全景



XIX A区西側 全景 南西より



XVII E区周辺 全景



XVII E区周辺 全景 南側 東より



XVII E区周辺 全景 北側 東より



XVII D14区 全景 南より



XVII C区 掘立柱建物群 全景 南より



XVII D・E・I・J区 全景 北より



XVII G・H区 全景



XVII D21・22区I区 全景 西より



SB01 検出 西より



SB01 遺物出土状況 西より



SB02 完掘 東より



SB03 遺物出土状況 東より



SB03 カマド遺物出土状況 東より



SB04 完掘 北より



SB05 完掘 南より



SB06 遺物出土状況 北より



SB06 完掘 東より



SB07 完掘 西より



SB08 遺物出土状況 南より



SB08 完掘 南より



SB08 掘り方完掘 南より



SB09 遺物出土状況 北より



SB09 完掘 東より



SB10 遺物出土状況 北西より



SB10・15 SD09 完掘 西より



SB11 遺物出土状況 東より



SB11 完掘 東より



SB12 遺物出土状況 西より



SB12 完掘 北より



SB12 掘り方完掘 南より



SB13 遺物出土状況 北より



SB13 完掘 北より



SB14 完掘 西より



SB16 遺物出土状況 南より



SB16 鏡出土状況 東より



SB16 完掘 南より



SB16 カマド完掘 南より



SB17 遺物出土状況 南より



SB17 完掘 南より



SB18 遺物出土状況 西より



SB18 完掘 西より



SB19 遺物出土状況 北より



SB19 完掘 南より



SB20 完掘 南東より



SB21 遺物出土状況 西より



SB21 完掘 西より



SB22 遺物出土状況 西より



SB22 完掘 西より



SB23 遺物出土状況 西より



SB23 完掘 西より



SB24 完掘 西より



SB25 完掘 西より



SB26 遺物出土状況 南より



SB26 完掘 東より



SB27 完掘 南より



SB28 上面溝完掘 北より



SB28 完掘 南より



SB29 完掘 南より



SB29 カマド遺物出土状況 南より



SB29 掘り方 南より



SB30 遺物出土状況 西より



SB30 北東コーナー集石出土状況 南より



SB30 完掘 西より



SB30 カマド遺物出土状況 西より



SB31 完掘 北より



SB32 遺物出土状況 西より



SB33 遺物出土状況 東より



SB33 完掘 東より



SB35 遺物出土状況 南より



SB35 完掘 南より



SB36 遺物出土状況 北より



SB36 完掘 北より



SB39 遺物出土状況 北より



SB39 遺物出土状況 西より



SB39 完掘 南より



SB40 遺物出土状況 北東より



SB40 完掘 南より



SB41 完掘 東より



SB42 遺物出土状況 南東より



SB42 完掘 北より



SB44 北部完掘 南より



SB44 南部完掘 南東より



SB45 完掘 西より



SB44・SB45 完掘 南より



SB46 遺物出土状況 南より



SB46 完掘 南西より



SB47 完掘 北東より



SB48・SB51 完掘 南より



SB48 カマド火床完掘 南より



SB49 完掘 南より



SB49 カマド袖遺物出土状況 南より



SB49 カマド 南より



SB50 完掘 北より



SB51 カマド遺物出土状況 南西より



SB53 完掘 南より



SB54 完掘 北より



SB55 完掘 南より



SB55 カマド火床 南より



SB56 遺物出土状況 北より



SB56 完掘 西より



SB57 完掘 北より



SB57 カマド火床 北より



SB58 完掘 東より



SB58 カマド遺物出土状況 東より



SB59 遺物出土状況 北より



SB59 完掘 南より



SB60 遺物出土状況 南より



SB60 完掘 南東より



SB60 カマド完掘 南より



SB61 完掘 北より



SB61 カマド火床 西より



SB62 完掘 南より



SB62 カマド遺物出土状況 南より



SB62 掘り方 南より



SB63 遺物出土状況 北より



SB63 完掘 北より




SB63 カマド完掘 北より



SB63 掘り方 北より



SB64 遺物出土状況 東より



SB64 完掘 南より



SB64 カマド遺物出土状況 南より



SB65 完掘 東より



SB65 カマド火床 東より



SB66 遺物出土状況 南より



SB66 完掘 東より



SB66 カマド火床 東より



SB67 完掘 南より



SB67 カマド火床 西より



SB68 完掘 東より



SB68 カマド焼土 南東より



SB69 完掘 西より



SB70 遺物出土状況 南より



SB70 完掘 西より



SB70 カマド火床 西より



SB71 完掘 南より



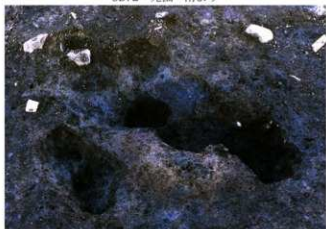
SB71 カマド遺物出土状況 南より



SB72 完掘 南より



SB72 カマド付近近遺物出土状況 南より



SB72 カマド完掘 南より



SB73 カマド西遺物出土状況 西より



SB73 完掘 南より



SB73 カマド火床完掘 南より



SB74 完掘 西より



SB74 カマド火床焼土 西より



SB75 遺物出土状況 西より



SB75 完掘 西より



SB76 石列 東より



SB76 完掘 西より



SB76 カマド完掘 西より



SB77 カマド火床 南より



SB78 カマド完掘 南より



SB52・53・54 76・77・78 完掘 南より



ST01 完掘 北より



ST02 完掘 南より



ST03 完掘 北より



ST04 Pit1 遺物出土状況 南より



ST04・05 完掘 北より



ST06 礎石 No.1 東より



ST06 礎石 No.2 東より



ST06 遺物出土状況 東より



ST06 完掘 北より



ST09 完掘 北より



ST17 完掘 南より



ST18 完掘 北西より



ST27 完掘 西より



ST31 完掘 南より



ST33 完掘 南より



ST34 完掘 南より



ST35 PitI 完掘 西より



ST35 完掘 北より



ST36 完掘 北より



ST39 完掘 東より



ST40 完掘 南西より



ST43 他 SK 群 東より



ST46・47・48 他 SK 群 北より



ST53・54 他 SK 群 西より



SK85 遺物出土状況 北より



SK85 完掘 北より



SK199 完掘 北より




SK400 完掘 南より



SK579 完掘 (左) 南より



SK615 完掘 東より



SK627 完掘 (左) 北より



SK2902 遺物出土状況 北東より



SK2965 完掘 (奥、前はST18Pt) 南東より



SK3000 完掘 南より



SK3026 完掘 南より



SK3051 完掘 南東より



SM02 出土状況 南より



SM03 銀燐出土状況



SM03 人骨出土状況 東より



SM03 完掘 西より



SF17 検出 東より



SF18 検出 西より



SF18 断面 東より



SF19 土馬出土状況 南より



SF19 遺物出土状況 西より



SF19 トレンチ断面 東より



SF19 完掘 北より



SF21 検出 南より



SQ01 検出 東より



SQ02 検出 東より



SQ05 遺物出土状況 南より



SD10 完掘 南より



SD32 完掘 北より




SD33 完掘 北より



SD36 完掘 西より



SD37 完掘 北より





SB18



184-1



184-4



184-6



184-2




184-9



184-7



184-8



184-3



184-10



184-10



184-11



184-12

SB19



185-3

SB20



185-6

SB21



SB22



SB23



SB24



SB26





SB39



188-2



188-3



188-4



188-5



188-6



188-7



188-8



188-10



188-9



188-12



SB49



190-11



190-12



190-13



190-15



190-14



190-16



190-17

SB51



190-21



190-23



190-24

SB53



191-3



191-7



191-5

SB56



191-25



191-24

SB54



191-13



191-11



191-18



191-26



191-9



191-8

SB62



192-1

SB63



192-8



192-9




192-10



192-3











(4)-2 東條遺跡

中近世



中世面出土の漆器



第 206 図 東條遺跡中世遺構全体図

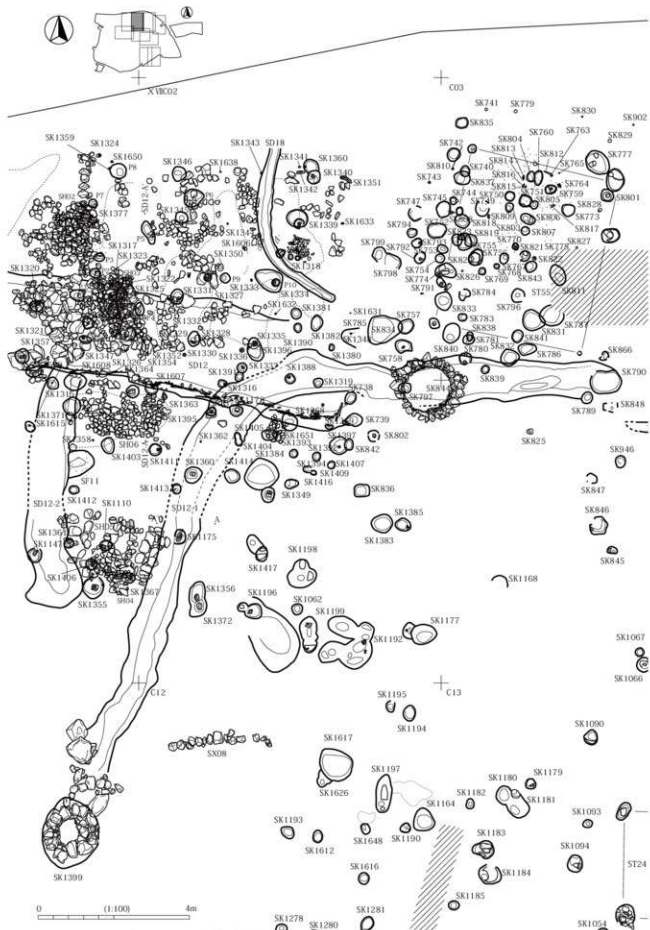
(4) - 2 東條遺跡 中世



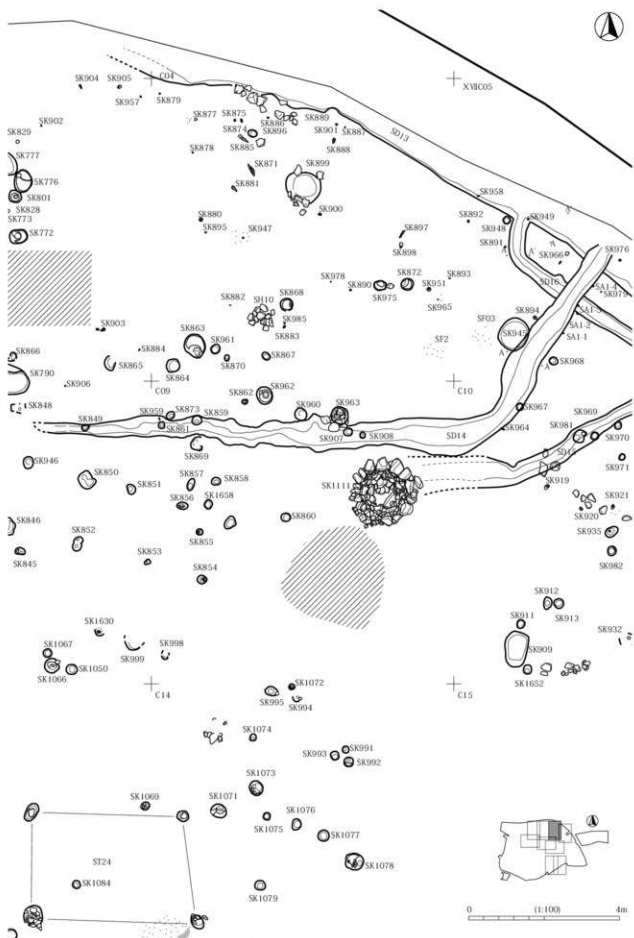
第 207 図 東條遺跡中世検出面遺構全体図



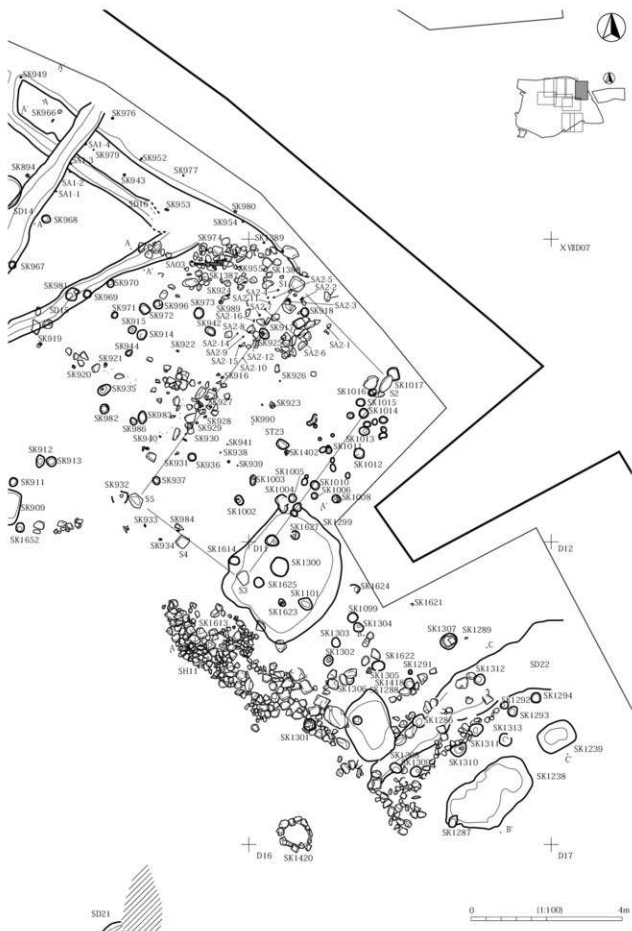
第209図 中世検出面割付図 XVIII-B-05・10・15 C-01・02・06・07・11・12



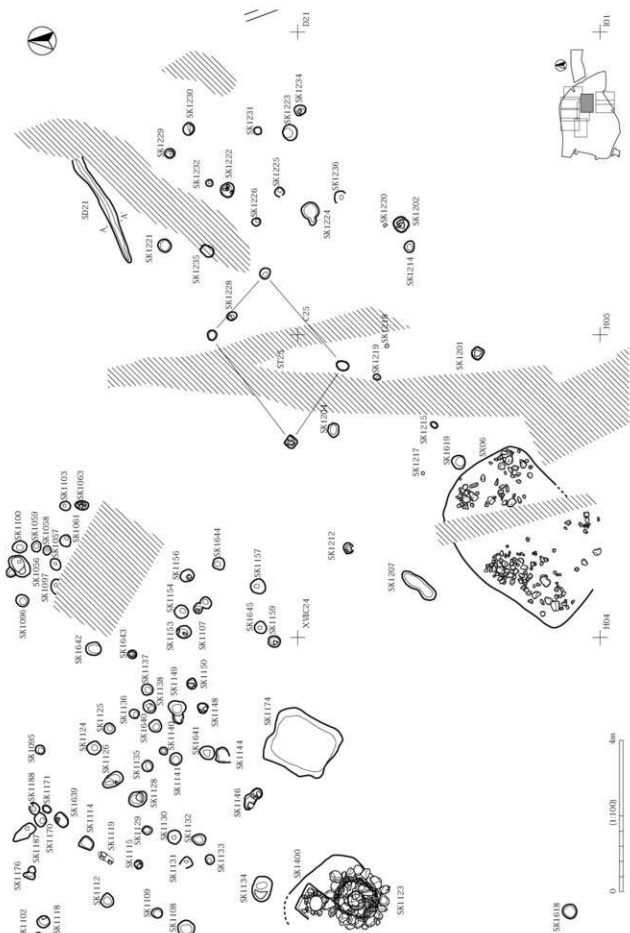
第 210 图 中世検出面剖付図 XVC02-01・02・03・06・07・08・11・12・13



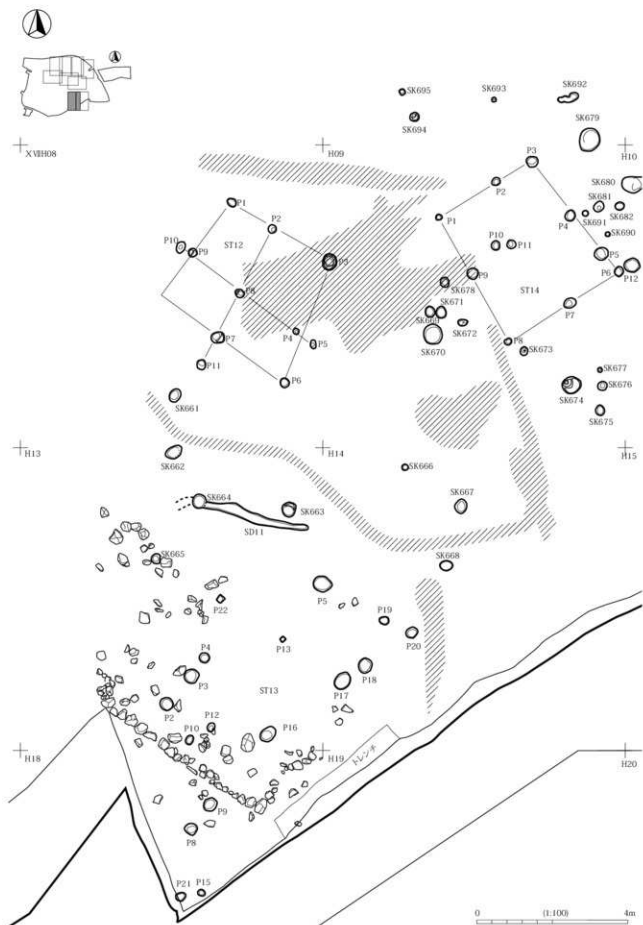
第 211 図 中世検出面割付図 XVHC-03・04・05・08・09・10・13・14・15



第212図 中世検出面割付図 XVIC-05・10・15・20 D-01・06・11・12・16・17

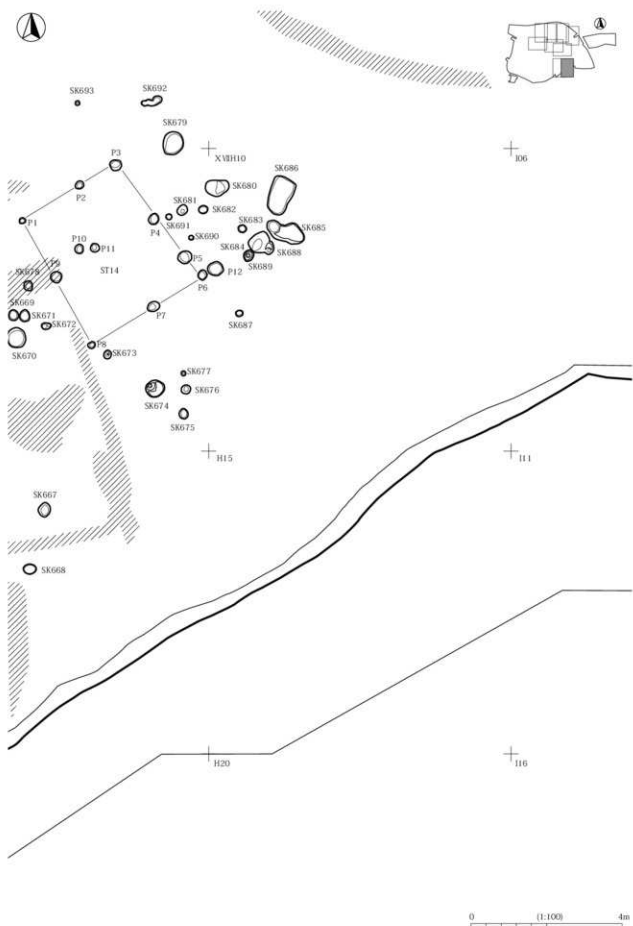


第215図 中世検出面削付図 XVIII—18・19・20・23・24・25



第 216 图 中世検出面剖付图 XVIII—04・08・09・10・13・14・18・19

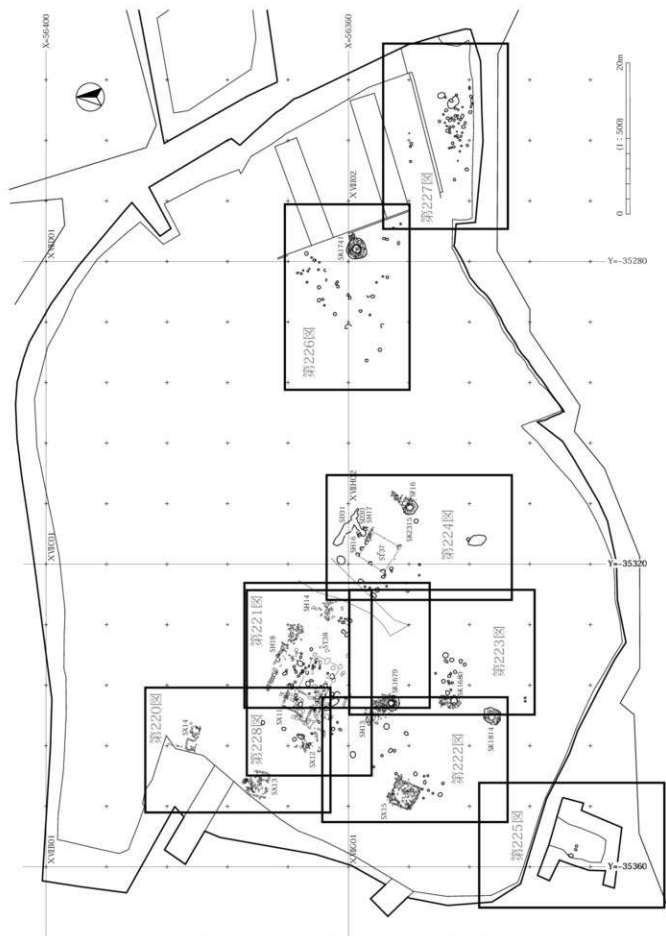
(4) - 2 東條遺跡 中世



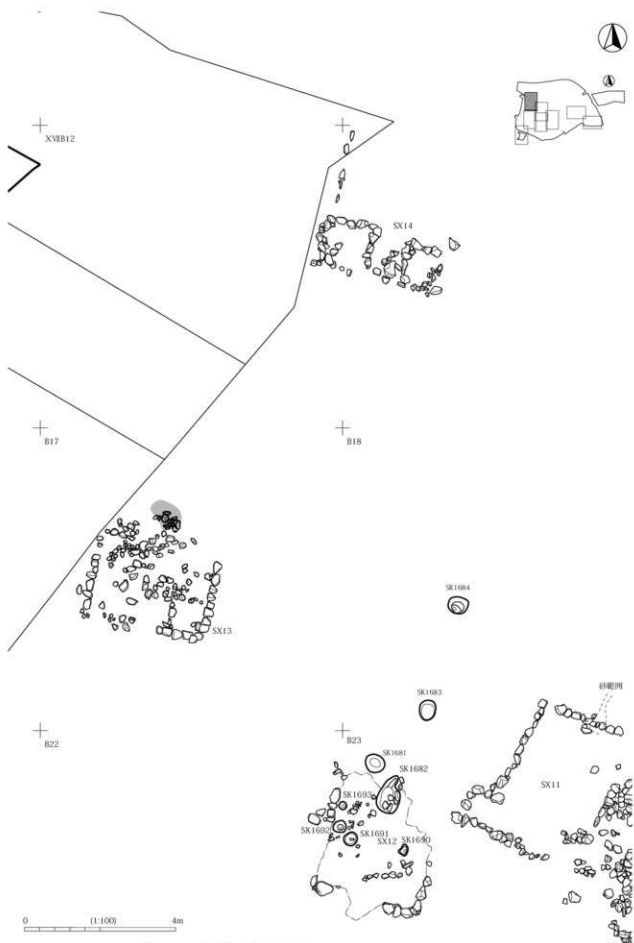
第 217 図 中世検出面剖付図 XVIII-04・05・09・10・14・15



第 218 図 東條遺跡中世第 1 検出面遺構全体図



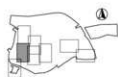
第 219 図 東條遺跡中世第 1 検出面遺構全体図 (剖図)



第 220 图 中世第 1 検出面剖付図 XVB—12・13・17・18・22・23



第 221 図 中世第 1 検出面剖付図 X18B-18・23・24・25 G-03・04・05・08・09・10



+ XVIG02



SK1753 SK1754
SK1751 SK1756

SK1773 + G03

SK1772
SK1774
SK1775
SK1776
SK1777
SK1778
SK1670
SH13
SK1770
SK1771
SK1770
SK1765
SK1764
SK1766
SK1768
SK1763
SK1767
SK1762
SK1761
SK1760

+ G12

+ G13

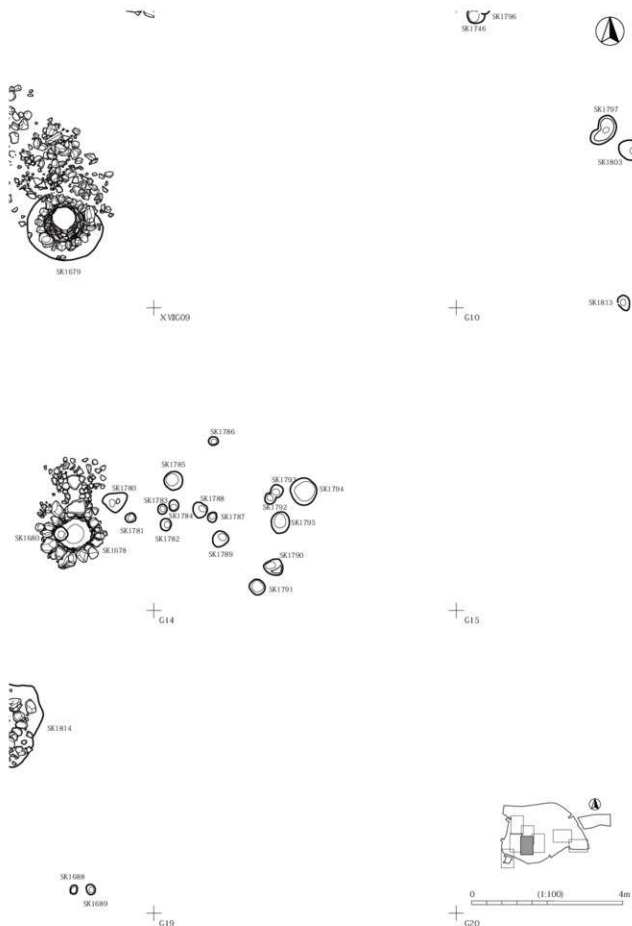
SK1680
SK1678

SK1814

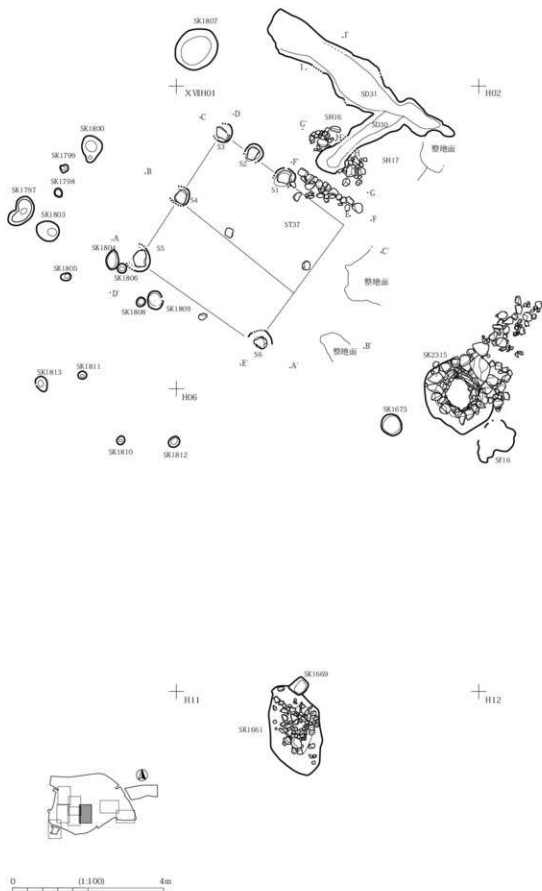
0 (1:100) 4m

第 222 图 中世第 1 検出面剖付图 XVIB-23 G-01・02・03・06・07・08・11・12・13

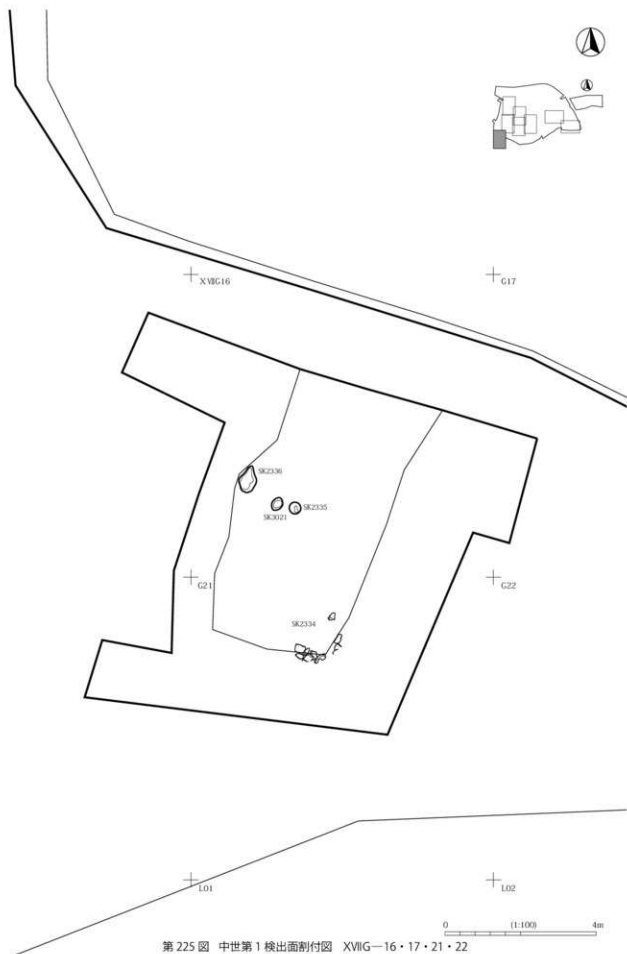
(4) - 2 東條遺跡 中世

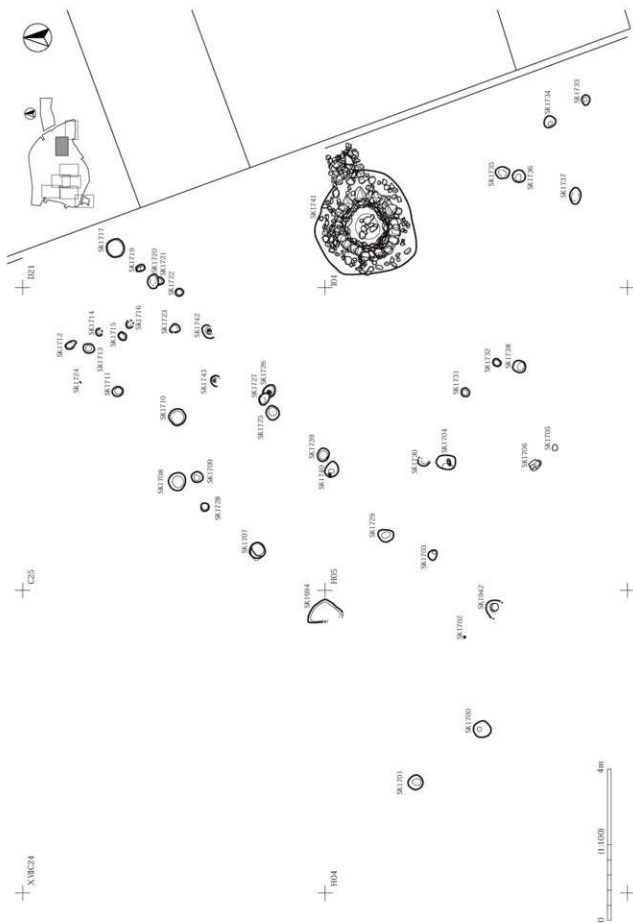


第 223 図 中世第 1 検出面割付図 XVIG—03・04・05・08・09・10・13・14

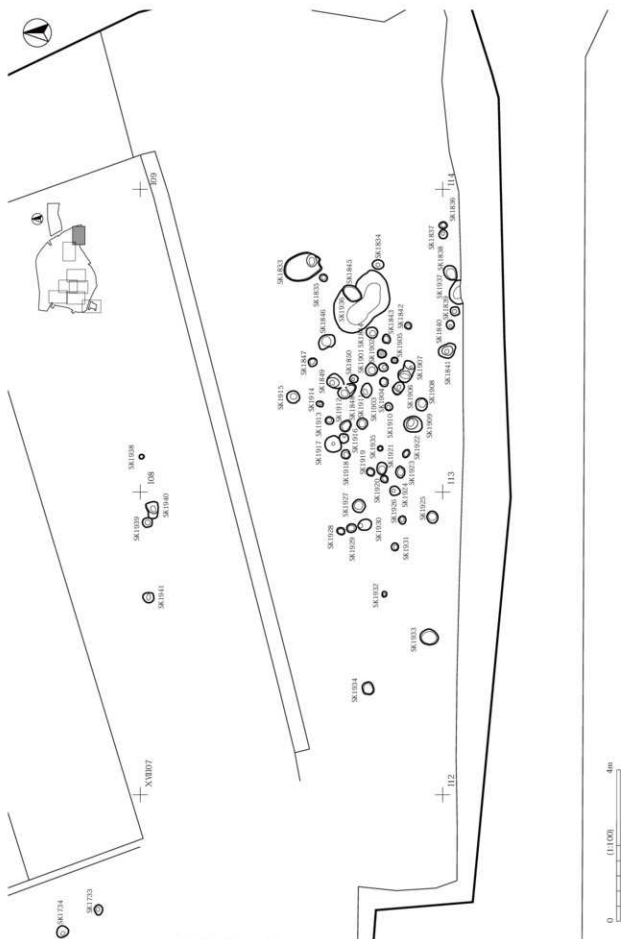


第 224 図 中世第 1 検出面割付図 XVII B-25 C-21 G-05・10 H-01・02・06・07・11・12

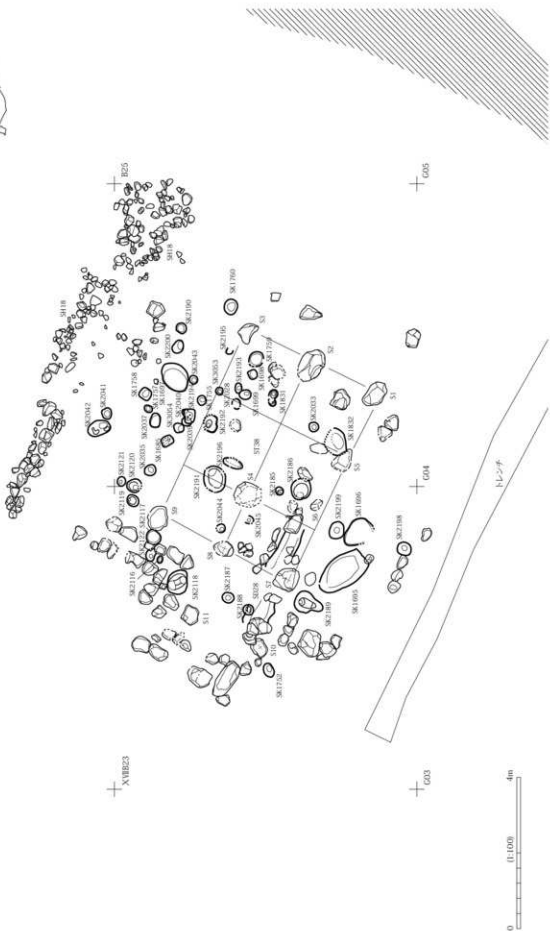




第 226 図 中世第 1 検出面剖付図 XVIC—24・25 D—21 H—04・05 I—01



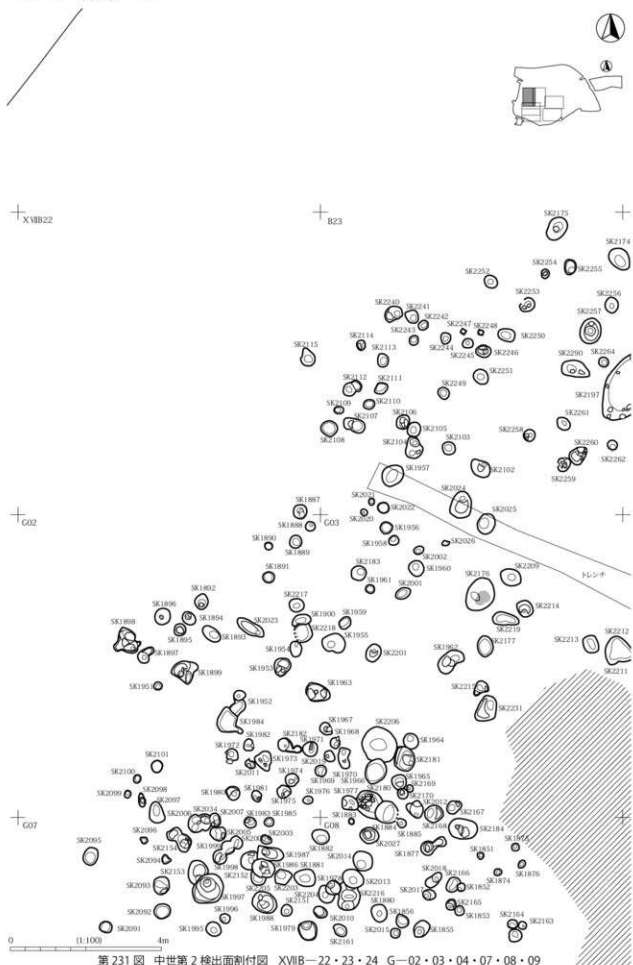
第227図 中世第1検出面割付図 XVIII-01・02・06・07・08・11・12・13

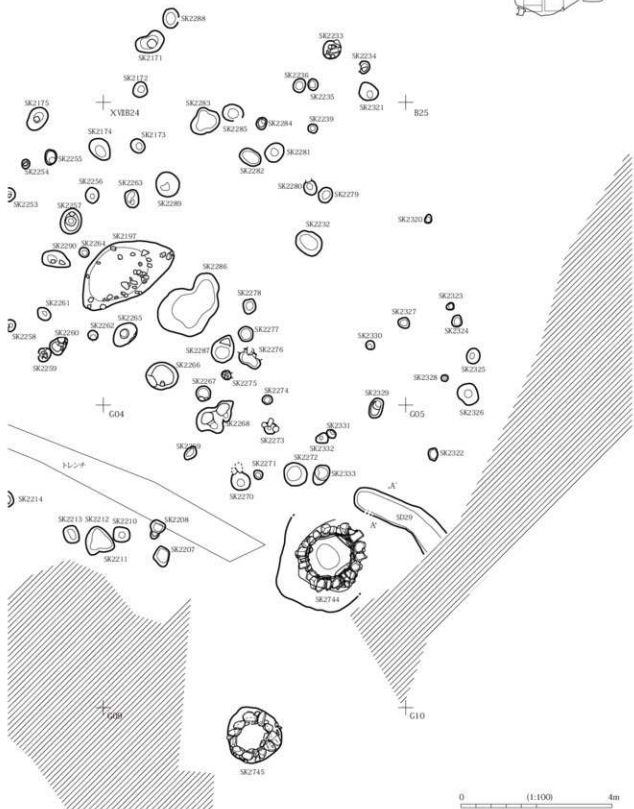
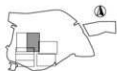


第228図 中世第1検出面剖付図 XVIIb-18・19・23・24・25 G-03・04・05

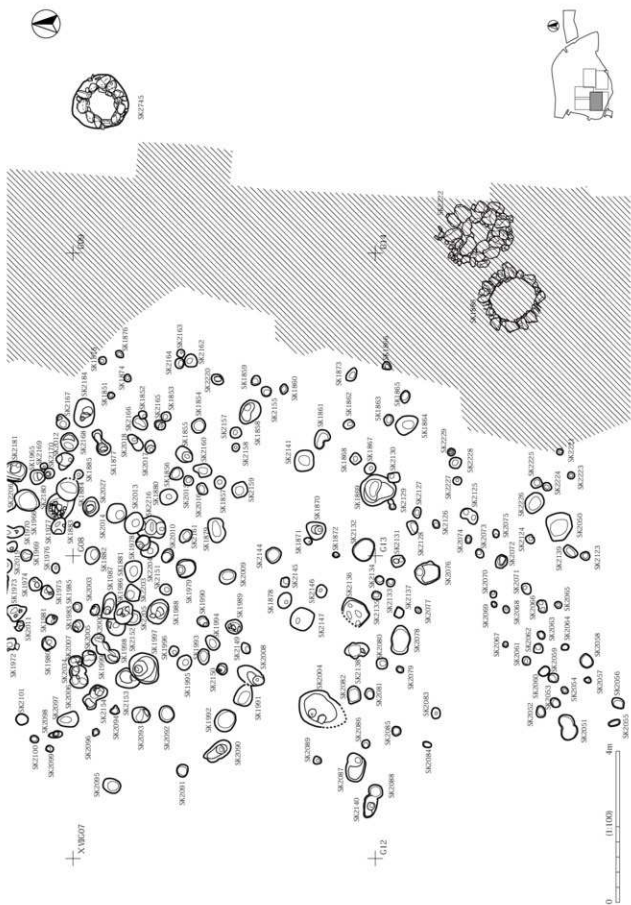


第230図 東條遺跡中世第2検出面遺構全体図(割図)

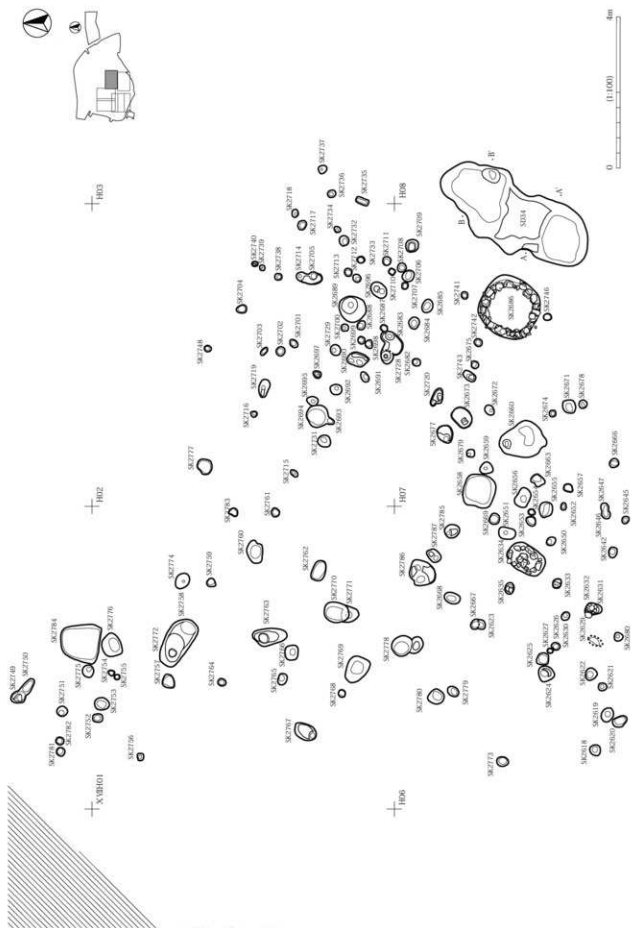




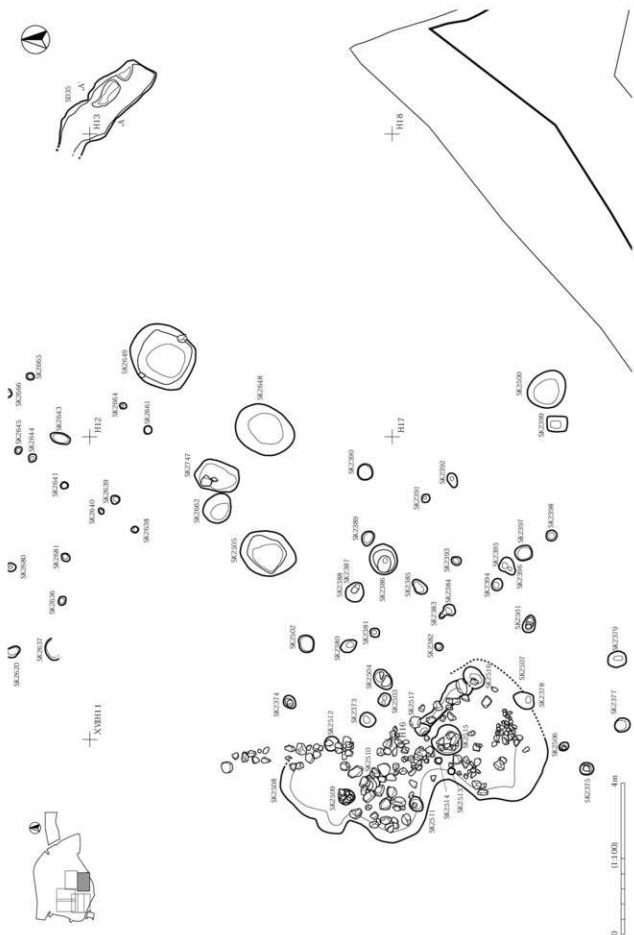
第 232 図 中世第 2 検出面割付図 XVIB-18・19・23・24・25 G-03・04・05・08・09



第 233 図 中世第 2 検出面剖付図 XVIII—02・03・04・07・08・09・12・13・14



第235図 中世第2 検出面割付図 XVIC-21 H-01・02・03・06・07・08



第 236 図 中世第 2 検出面割付図 XVII G-15・20 H-06・07・08・11・12・13・16・17

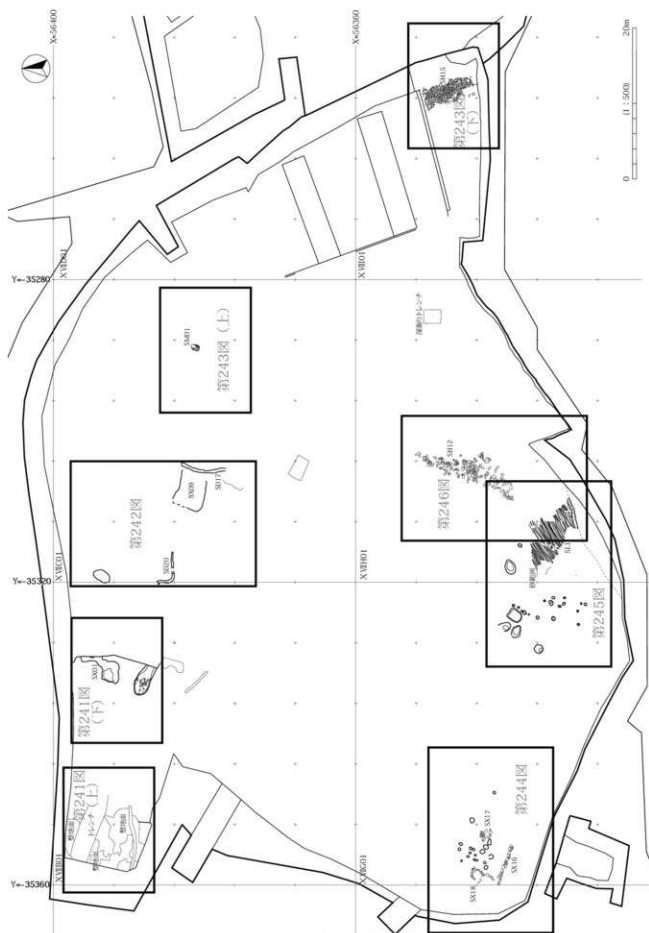
(4) - 2 東條遺跡 中世



第 237 図 東條遺跡近世検出面遺構全体図一 1



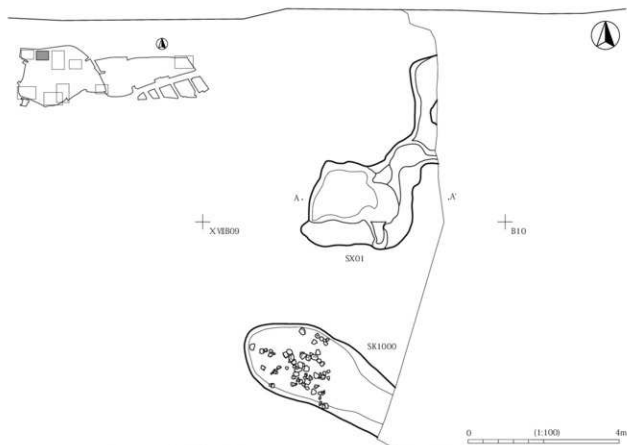
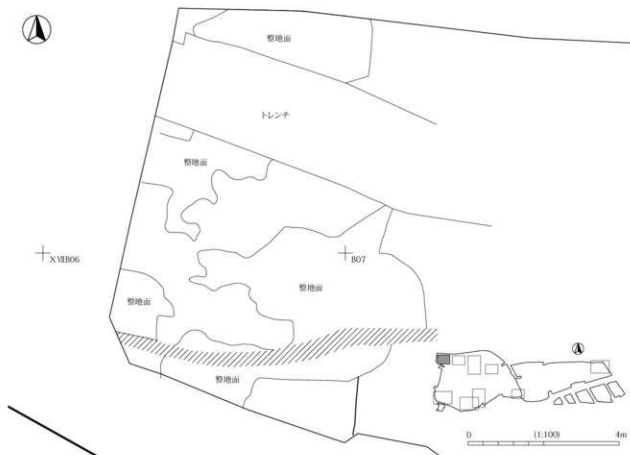
第 238 図 東條遺跡近世検出面遺構全体図-2



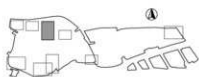
第 239 図 東條遺跡近世検出面遺構全体図—1 (割図)



第240図 東條遺跡近世検出面遺構全体図-2 (割図)



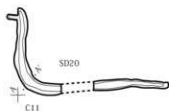
第241図 近世割付図(上) XVII B-01・02・06・07 割付図(下) XVII B-04・09



+ X18C06

+ C07

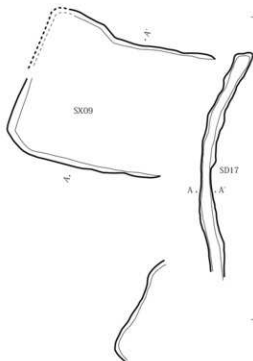
+ C08



+ C11

+ C12

+ C13



+ C16

+ C17

+ C18

0 (1:100) 4m

第 242 图 近世割付図 XVIB-05・10・15 C-01・06・07・11・12・17

(4) - 2 東條遺跡 中世



+XVIC14

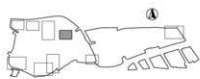
+C15



SM01

+C19

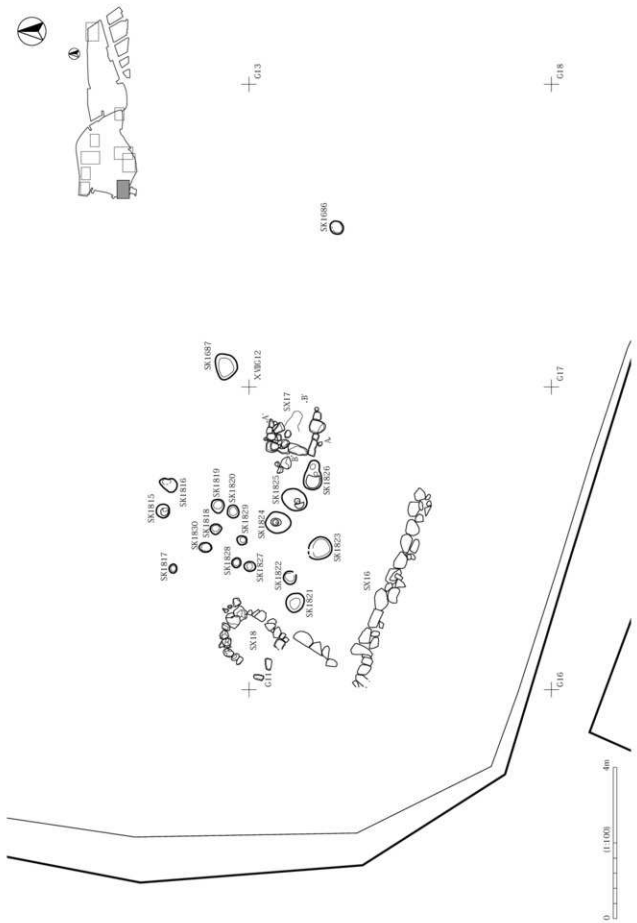
+C20



0 (1:100) 4m

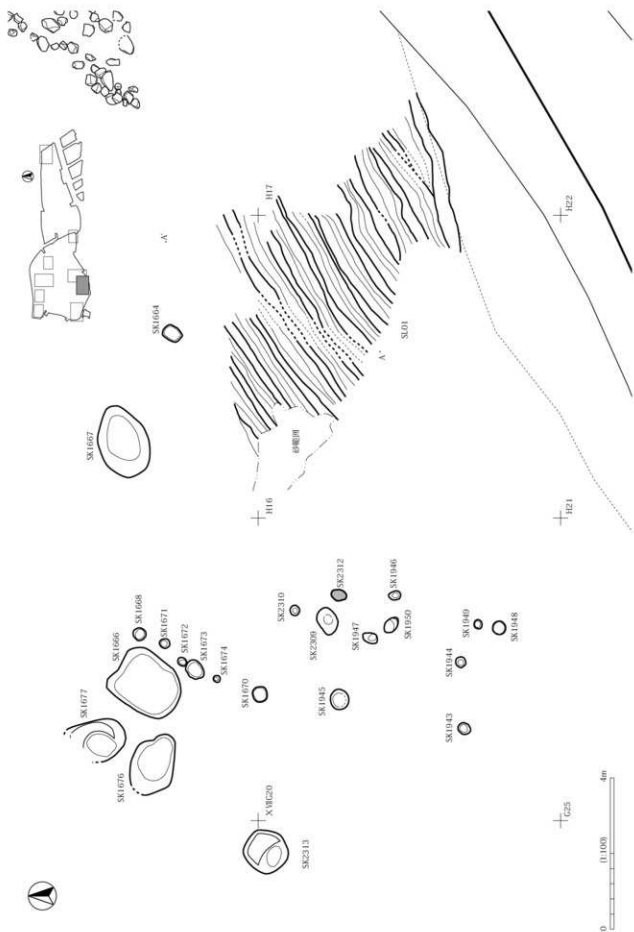


第243図 近世割付図(上) XVIIc-14・15 割付図(下) XVII-08・09・14

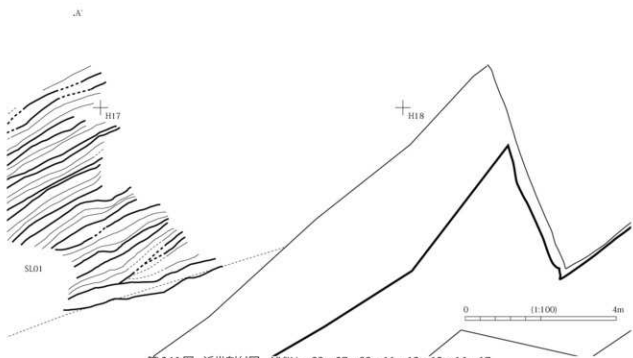
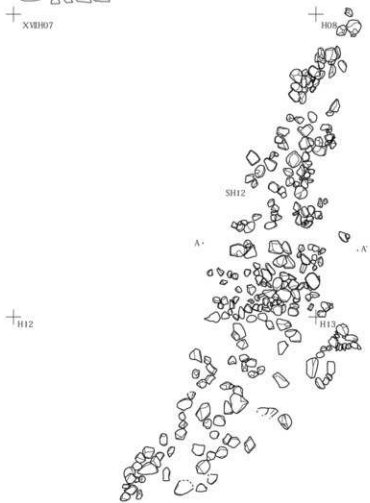
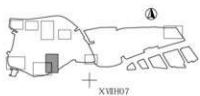


第244図 近世割付図 XVII G-06・07・11・12

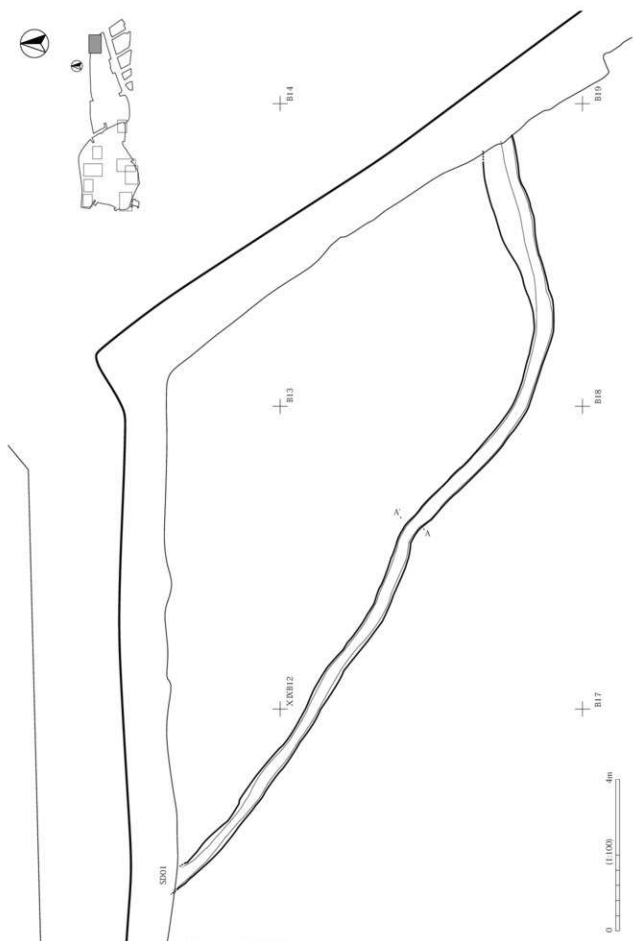
(4) - 2 東條遺跡 中世



第 245 図 近世割付図 XVIII—14・15・19・20・25 H—11・12・16・17・21

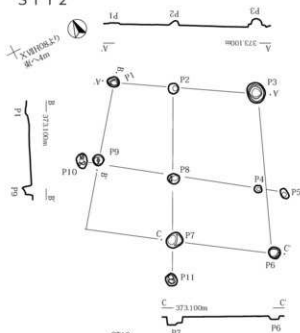


第246图 近世割付图 XVIIH-03・07・08・11・12・13・16・17



第247図 近世割付図 XIXB-06・11・12・13・14

ST 12

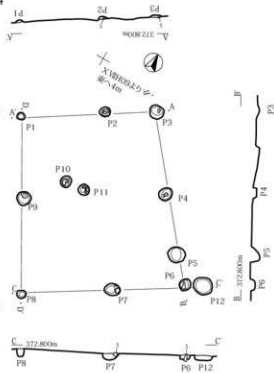


ST12
P1 10YR3/1 黒褐色粘土 掘出時硬固用 埋土ほとんどなし

P2
1 10YR3/1 黒褐色粘土 粘性強い しまり弱い
2 10YR4/1 暗灰色粘土 粘性強い しまり強い
P3 10YR3/1 黒褐色粘土 粘性強い しまり強い
P4・P5・P7 10YR3/1 黒褐色土 粘性強い しまり強い
P6 10YR4/1 暗灰色粘土 粘性強い しまり強い
P8 10YR4/1 暗灰色粘土 粘性強い しまり強い
P9

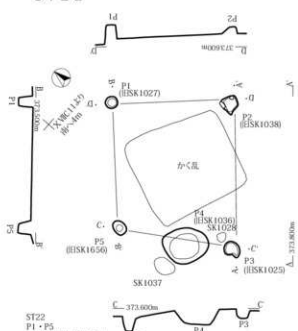
1 10YR3/1 黒褐色粘土 粘性強い しまり弱い
2 10YR4/1 暗灰色粘土 粘性強い しまり弱い
P10 10YR3/1 黒褐色粘土 粘性、しまり非常に強い
P11 N3/0 暗灰色粘土。粘性、しまり非常に強い

ST 14



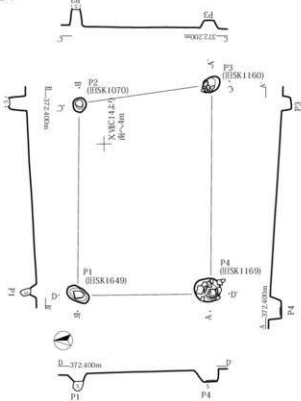
ST14
P1・P2・P8 N3/0 暗灰色土
P3～P5・P10～P12 10YR4/1 灰褐色土
P9 10YR2/1 黒色土
P6・P7 記載なし

ST 22



ST22
P1・P5
1 7.5Y2/2 黒褐色土
P2
1 2.5Y3/3 暗赤リージュ褐色土
2 10YR3/3 暗褐色土
P3
1 7.5YR3/1 黒褐色土 炭化物粒子を多く含む
2 7.5YR3/2 黒褐色土 炭化物粒子を多く含む
P4
1 10YR3/2 黒褐色土
2 10YR4/2 灰黄褐色土
3 10YR4/3 にぶい黄褐色土
4 10YR3/2 黒褐色土

ST 24

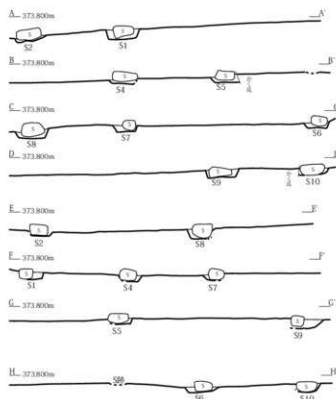
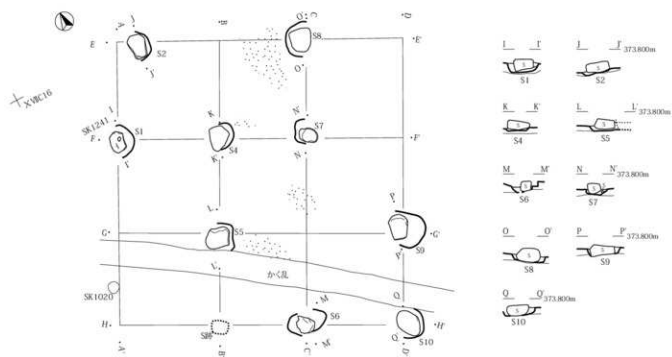


ST24
P1～P4 黒褐色土

0 (1:80) 2m

第 248 図 ST12 ST14 ST22 ST24

ST21

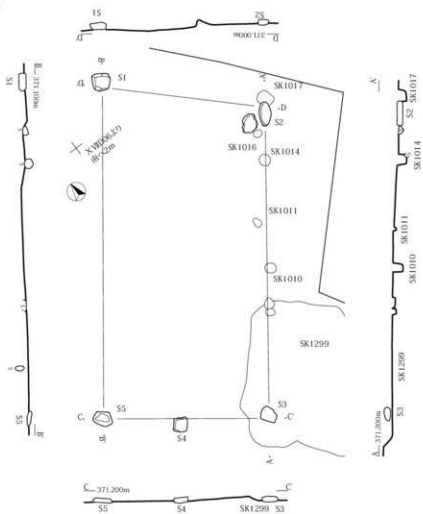


ST21 掘り方

- S1 7.5YR2/2 黒褐色土 礫、炭化物粒、焼土粒を含む
黒褐色土ブロックを形状にはさむ（しまりよい）
S2・S4 7.5YR3/1 黒褐色土、小豆大の礫を含む 炭化物
を含む 粘土粒を含む（しまりよい）
S5 2.5Y3/1 黒褐色土 地山の形状の褐色土を切る 粗
色土ブロックを含む 水道管の影響かややクライ化
S6 10YR2/2 黒褐色土 地山の類似（しまりやや弱い）
S7 10YR3/2 黒褐色土 地山の形状の褐色土を切る 底
部に炭化物粒を含む
S8 7.5YR3/2 黒褐色土 小豆大の礫を含む 炭化物を含
む（しまりよい）
S9 10YR3/2 黒褐色土 炭化物粒を含む（しまりよい）
S10 10YR2/2 黒褐色土 炭化物粒、小豆大礫を含む 地
山よりややしまり悪い

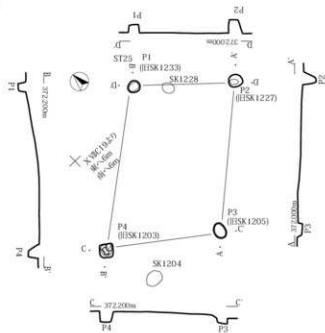
第249図 ST21

ST23



ST23
掘り方 記載なし

ST25

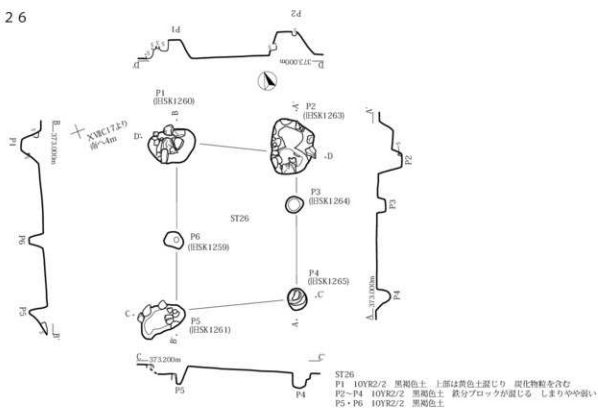


ST25
P1・P2 5YR2/1 黒褐色土
P3 7.5YR2/1 黒色土
P4
1 10YR2/1 黒褐色土
2 7.5YR2/3 黒褐色土

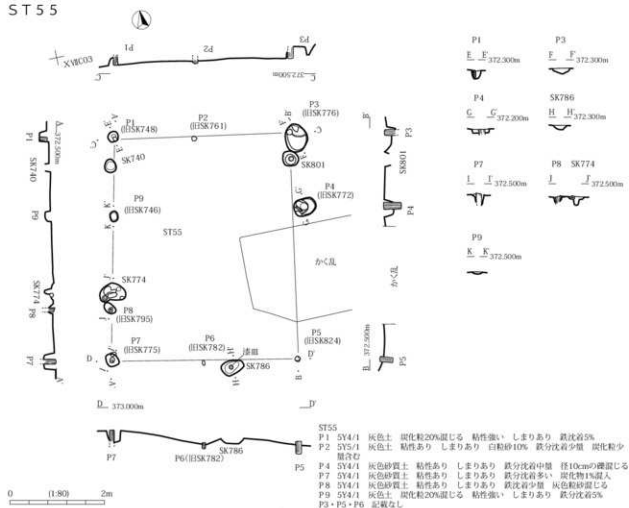
0 (1:80) 2m

第250図 ST23 ST25

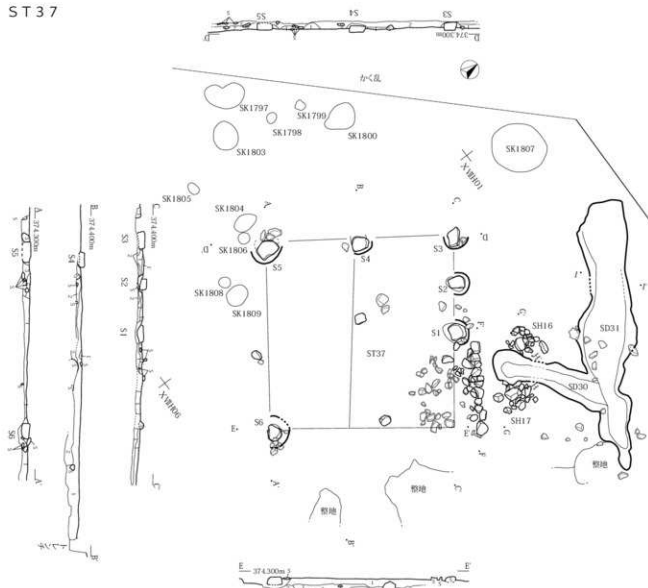
ST26



ST55



第251図 ST26 ST55



- 1 10YR3/2 黒褐色土 炭化物を5%含む 植物根の炭人頭着 粘性ややあり しまりふつう
- 2 10YR4/6 褐色細粒砂〜シルト 粘性ややあり しまりあり 凝結土
- 3 砂礫 粗粒砂、径1cm以下の礫、径10〜15cmの礫からなる 粘性、しまりなし 10YR2/2 黒褐色土 炭化物粒を含む 脚大礫を若干含む 粘性やや弱い しまりあり

SD30 H—374.300m—H



SD31 L—374.300m—L



G—374.500m—G



E—374.300m—E



0 (1:40) 1m

0 (1:80) 2m

第252図 ST37・SH16・17・SD30・31

ST 38



ST38

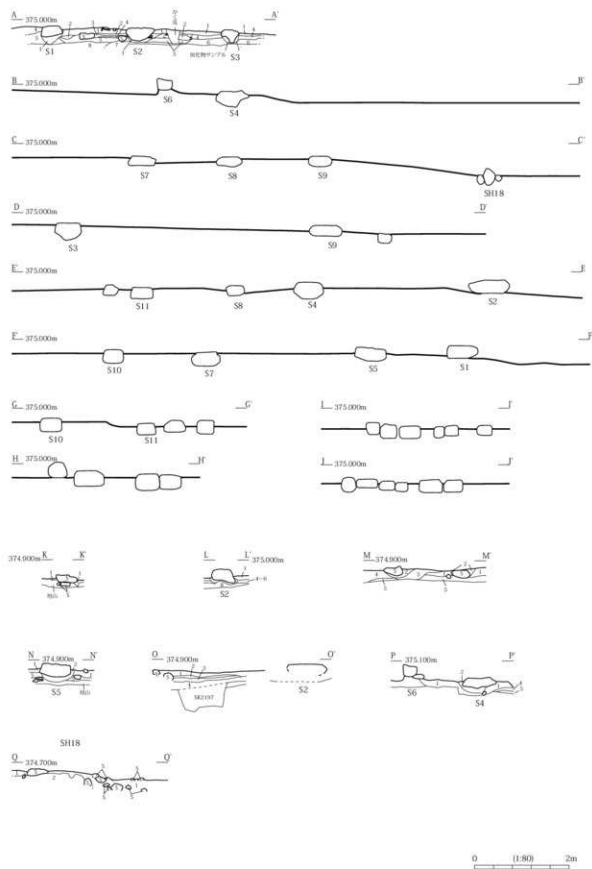
A

- 1 10YR3/3 暗褐色砂礫 小豆大~餅大の礫を含む 粘性、しまりなし
 1' 10YR4/6 褐色砂質土 細粒砂、シルトを含む 礫径5cmを20%含む 粘性なし しまりふつう 崩り方
 2 10YR4/6 褐色土 礫径1cm、砂を含む 1層の下底部
 3 10YR3/2 黒褐色土 しまりふつう 粘性ふつう S層に類似
 4 10YR5/6 黄褐色砂質シルト 黒褐色シルトのブロック、炭化物を含む 粘性、しまりふつう
 5 10YR3/2 黒褐色土 黄褐色細粒砂を含む 粘性あり しまりふつう 全体に広がる
 6 10YR4/4 褐色土 黄褐色細粒砂のブロックを10%含む 炭化物を含む
 7 10YR5/6 黄褐色シルト 黒褐色土をシミ状に含む 粘性あり フラットな面を呈する
 8 10YR3/2 黒褐色砂礫 礫径1cmを20%含む 黄褐色粘質土をブロック状に含む 粘性なし しまりなし
 K
 1 10YR3/3 暗褐色土 小豆大礫を含む 粘性、しまりよい

M・N・P・O

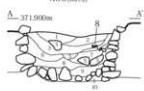
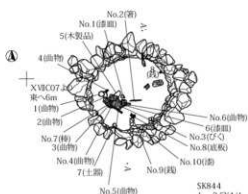
- 1 10YR3/3 暗褐色砂礫 小豆大~餅大の礫を含む 粘性、しまりなし
 2 10YR4/6 褐色土 炭化物を含む 黄褐色土ブロックを含む
 3 10YR4/2 灰黄褐色土 砂礫まじり しまりよい
 4 10YR5/6 黄褐色砂質シルト 黒褐色シルトのブロック、炭化物を含む 粘性、しまりふつう
 5 10YR3/2 黒褐色土 黄褐色細粒砂を含む 粘性あり しまりふつう 全体に広がる

第 253 図 ST38・SH18・SD28・SK2187・2188



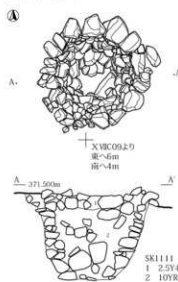
第 254 图 ST38 · SH18

SK844



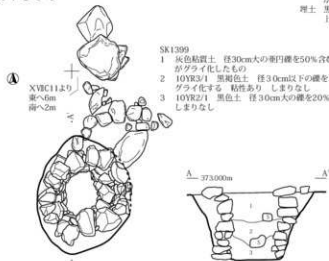
- SK844
 1 2.5Y4/1 黄灰色礫 礫径1cm以下からなる5Y5/1灰色粘質土が混じる 粘性なし しまりなし
 2 4-6 N2/1 黒色土 植物遺体を多く含む炭化物粒子を70~80%含む 粘性あり しまりあり
 3 2.5Y4/2 暗灰青色土 植物遺体を多く含む 下駄土土 粘性あり しまりあり
 5 砂質土 径2mm以下の砂礫がブロック状に含まれる 粘性なし しまりなし
 7 2.5Y2/1 黒色土 細粒砂を20%含む 植物遺体を多く含む 粘性あり しまりなし
 8 2.5Y4/2 暗灰青色土 植物遺体を多く含む 粘性強い しまりなし
 9 N3/0 明灰色 細粒砂~シルト 粘性強い しまりあり
 10 砂礫 礫径1cm以下からなる 底部は硬く しまる

SK1111



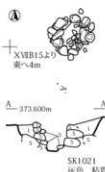
- SK1111
 1 2.5Y4/1 黄灰色粘土 しまりなし
 2 10YR4/1 灰褐色粘土

SK1399



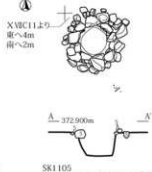
- SK1399
 1 灰色粘質土 径30cm大の南円礫を50%含む 下位の黒色土がグライ化したもの
 2 10YR3/1 黒褐色土 径30cm以下の礫を50%含む 中やグライ化する 粘性あり しまりなし
 3 10YR2/1 黒色土 径30cm大の礫を20%含む 粘性あり しまりなし

SK1021



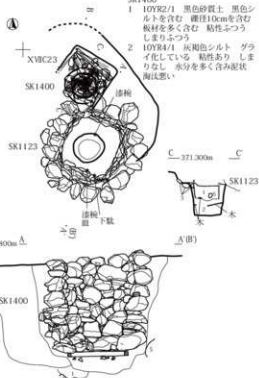
SK1021
 灰色 粘質土 礫を含む

SK1105



SK1105
 エレベーション図のみ 記載なし

SK1123・1400

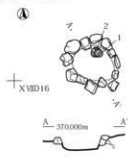


- SK1400
 1 10YR2/1 黒色砂質土 黒色シルトを含む 礫径10cmを含む 板状を多く含む 粘性ふつう しまりふつう
 2 10YR4/1 灰褐色シルト グライ化している 粘性あり しまりなし 赤分を多く含む板状 面法悪い

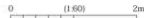
SK1123

- SK1123
 1 10YR2/1 黒色粘質土 礫径1cm以下、粗粒砂を50%含む 木片を含む かわらけ土 粘性弱い しまりなし
 埋土 黒褐色粘質土 上部はグライ化した灰色 径30cmの南円礫を40%含む 上部ほど多い

SK1420

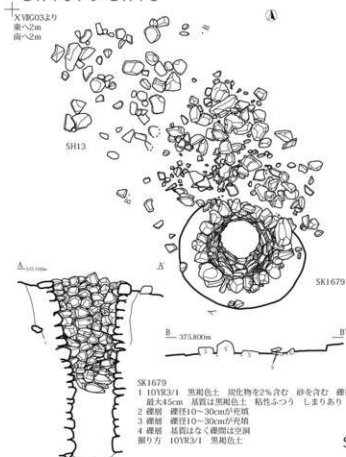


SK1420
 黒褐色粘質土 径20cm大の南円礫を含む



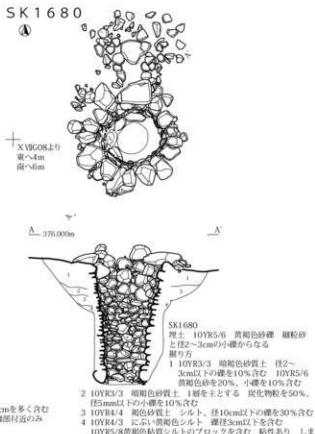
第255図 SK844 SK1021 SK1105 SK1111 SK1123・1400 SK1399 SK1420

SK1679・SH13



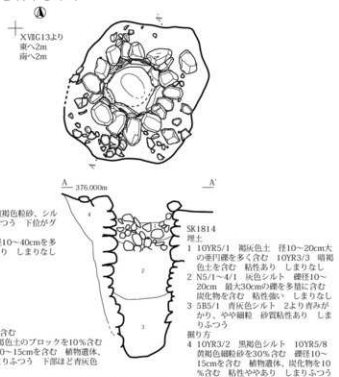
- SK1679
- 1 10YR3/1 黒褐色土 炭化物を2%含む 砂を含む 礫径20cmを多く含む 最大45cm 基質は黒褐色土 粘性ふつう しまりあり 上縁部付近のみ
 - 2 礫層 礫径10~30cmが充填
 - 3 礫層 礫径10~30cmが充填
 - 4 礫層 基質は全く礫層は空割
- 掘り方 10YR3/1 黒褐色土

SK1680



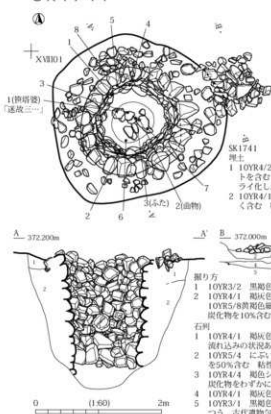
- SK1680
- 埋土 10YR5/6 黄褐色砂礫 細粒砂と径2~3cmの小礫からなる
- 掘り方
- 1 10YR3/3 暗褐色砂質土 径2~3cm以下の礫を10%含む 10YR5/6 黄褐色砂を20%、小礫を10%含む
 - 2 10YR3/3 暗褐色砂質土 1層を主とする 炭化物粒を50%、径5mm以下の小礫を10%含む
 - 3 10YR4/4 褐色砂質土 シルト、径10cm以下の礫を30%含む
 - 4 10YR4/3 に近い黄褐色シルト 礫径3cm以下を含む 10YR5/8黄褐色粘質シルトのブロックを含む 粘性あり しまりふつう

SK1814



- SK1814
- 埋土
- 1 10YR5/1 暗灰色土 径10~20cm大の礫多量を多く含む 10YR3/3 暗褐色土を含む 粘性あり しまりなし
 - 2 N5/1~4/1 灰色シルト 礫径10~20cm 最大30cmの礫を多量に含む 炭化物を含む 粘性強い しまりなし
 - 3 5B5/1 青灰色シルト 2より青みがかり、中々細粒 砂質粘性あり しまりふつう
- 掘り方
- 4 10YR3/2 黒褐色シルト 10YR5/8 黄褐色細粒砂を30%含む 礫径10~15cmを含む 植物遺体、炭化物を10%含む 粘性ややあり しまりふつう

SK1741



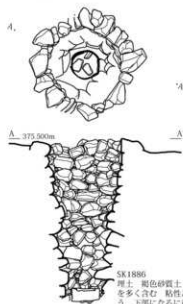
- SK1741
- 埋土
- 1 10YR4/2 灰黄褐色粘質土 黄褐色細砂、シルトを含む 粘性強い しまりふつう 下位がグライ化したもの
 - 2 10YR4/1 暗灰色シルト 礫径10~40cmを多く含む 粗粒砂を含む 粘性あり しまりなし
- 掘り方
- 1 10YR3/2 黒褐色シルト 礫径10cmを含む
 - 2 10YR4/1 暗灰色砂質土 10YR3/1 黒褐色土のブロックを10%含む 10YR5/8黄褐色細砂を30%含む 礫径10~15cmを含む 植物遺体、炭化物を10%含む 粘性ややあり しまりふつう 下部は青灰色
- 石割
- 1 10YR4/1 暗灰色細粒砂 10YR5/4黄褐色細粒砂を30%含む 粘性なし しまりなし 流石込みの状況あり
 - 2 10YR5/4 粘性なし しまりなし
 - 3 10YR4/4 褐色シルト 10YR4/1暗灰色粘土のブロックを含む 白色細砂を20%含む 炭化物をわずかに含む 鉄分結構面 粘性あり しまりあり
 - 4 10YR4/1 暗灰色シルト 礫径3cmを5%含む 鉄分結構あり 粘性あり しまりあり
 - 5 10YR3/1 黒褐色土 礫径3~5cmを30%含む 炭化物を5%含む 粘性あり しまりふつう 古代遺物混在層

第256図 SK1679・SH13 SK1680 SK1741 SK1814

(4) - 2 東條遺跡 中世

SK1886

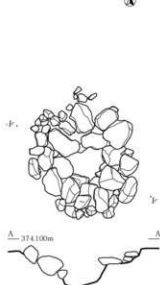
+ XVG13より
東へ6m
南へ2m



SK1886
埋土 褐色砂質土 礫径30~40cm
を多く含む 粘性あり しまりふつ
う 下部になるに従って10YR4/1弱
灰色土のグライ化した土壌となる

SK2222

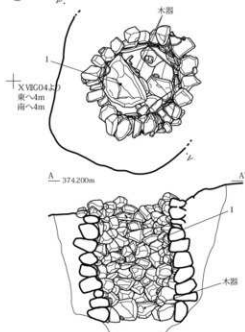
+ XVG14



SK2222
埋土 水分を多く含む泥状
礫を多く含む

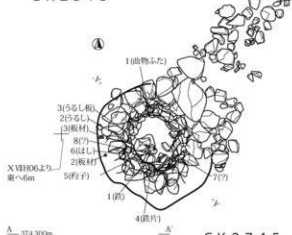
SK2744

+ XVG04より
東へ4m
南へ4m



SK2744
1 礫 礫径20cmを主とし30~40cmを含む 基質はほとんどない
2 褐色シルト 泥状
3 灰褐色シルト~粘土 泥状 礫径3cmを30%, 最大30cmを多く含む
4 礫 礫径1~3cmを主とする
5 黒色~灰褐色粘質土 礫径3cmを含む 自然木の混入が著しい
6 礫 基質は灰褐色シルト 粘性あり しまりあり

SK2315

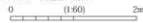


XVG10より
東へ6m

- 1(曲物ふた)
- 3(うるし板)
- 2(うるし)
- 3(板材)
- 8(7)
- 6(2は)
- 2(板材)
- 5(舟子)
- 1(舟)
- 7(7)
- 4(鏡片)

SK2315

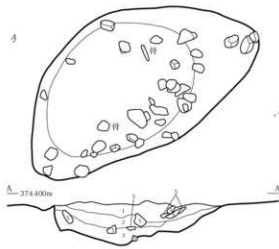
1 10YR5/6 黄褐色砂 中粒~粗粒からなり層状にされる
下部に小礫を含む 上方部粘化 粘性なし しまりなし
2 青灰色砂 しまりなし
3 N4/1 灰色粘質土
4 10YR3/1 紫褐色土 植物遺体の埋積著しい
5 N4/1 灰色土 泥質



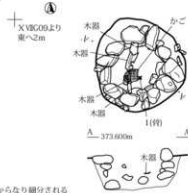
SK2197

+ XVG24より
南へ2m

SK2197
1 7.5YR2/3 極暗褐色土 黄褐色砂を含む 単~小豆大礫, 炭化
物粒を含む 骨出土 粘性や中あり しまり弱い
2 7.5YR2/1 黒色土 黄褐色砂のブロックを含む 小豆大礫を含
む 粘性 あまりなし しまり弱い
3 7.5YR3/2 黒褐色土 拳大礫を中央部に含む 炭化物粒を含む
粘性や中あり しまり弱い



SK2745



+ XVG09より
東へ2m

木器
木器
木器
木器
1(舟)
かご

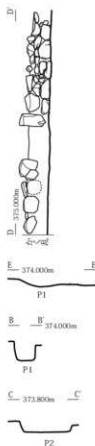
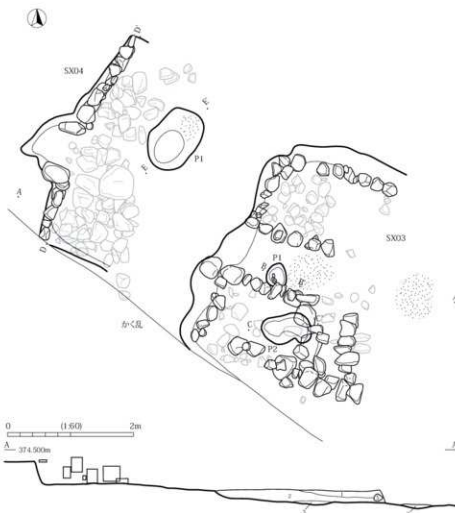
SK2745
10YR4/1 灰褐色シルト 泥状 礫径
3cmを1%含む 粘性強い しまりなし



第 257 図 SK1886 SK2222 SK2315 SK2744 SK2745 SK2197

SX03・04

+XVB15



SX03

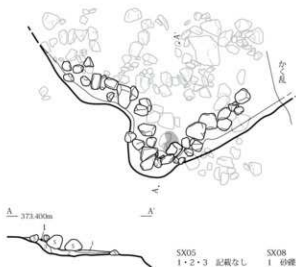
- 1 殿様作土
- 2 7.5Y2/1 黒色土 中世遺物(白磁器 銅
→小刀大鎌を含む) 炭化物、粘土ブロック
を含む しまりよい
- 3 7.5YR7/4 に近い褐色砂質土
- 4 灰層

SX04

暗褐色土 炭化物粒を含む

SX05

+XVB10より
東へ4m
南へ2m

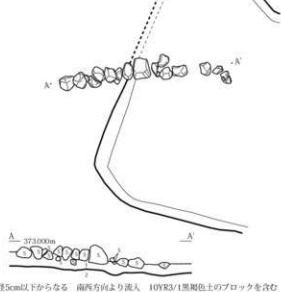


SX05

1・2・3 記載なし

SX08

+XVC12



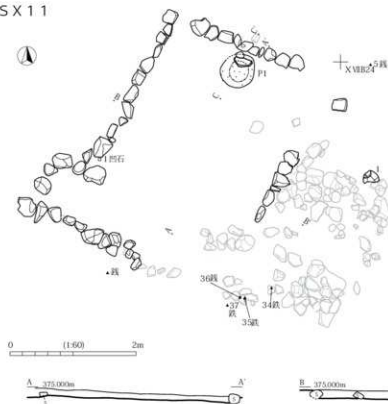
SX08

1 砂礫層 層厚5cm以下からなる 南西方向より流入 10YR3/1黒褐色土のブロックを含む

第258図 SX03・04 SX05 SX08

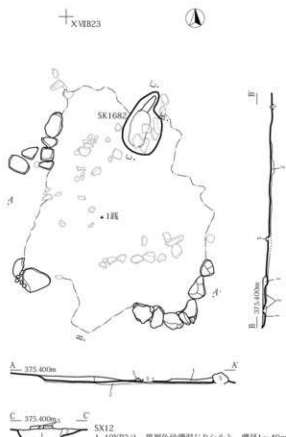
(4) - 2 東條遺跡 中世

SX11

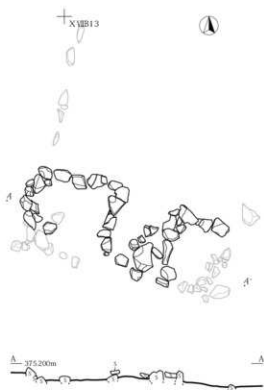


- SX11
 10YR2/2 黒褐色～黄褐色砂質シルト 黄褐色粒子を10%、炭化物を少量含む
 P1
 1 10YR4/4 褐色土 炭化物を含む 粘性ふつう しまりふつう
 2 10YR4/4～4/3 褐色粘質土 黄褐色砂を含む 炭化物を少量含む 粘性あり しまりふつう
 3 10YR4/3 褐色粘質土 黄褐色砂を少量含む 炭化物、粘土粒を含む 粘性あり しまりふつう
 4 10YR5/4 にぶい黄褐色土 灰、粘土、炭化物を含む 粘性あり しまりふつう
 5 10YR2/1 黒色土 灰、炭化物からなる

SX12



SX14



SX12

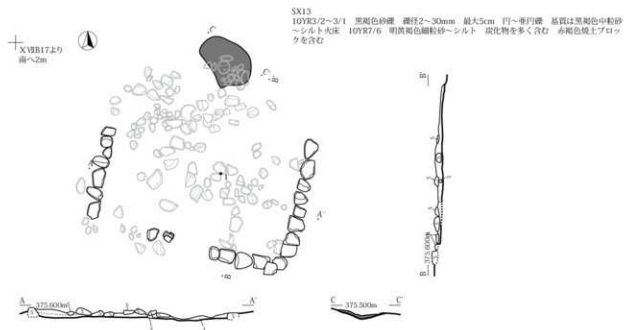
- 1 10YR2/1 黒褐色砂礫状シリルト 礫径1～40mm 最大10cmを多く含む 垂直～非角礫 粘性ふつう しまりふつう
 2 10YR6/2 灰褐色粘土質シルト 陥り床 7.5YR5/8明褐色の斑紋あり 全体に酸味をおびる 粘粒砂を含む 粘性あり しまりふつう

SK1082

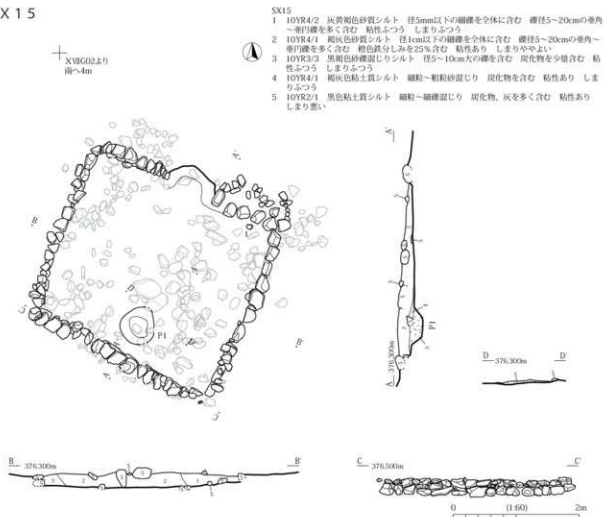
- 1 10YR4/1 黄灰色砂礫質シリルト 炭化物を多く含む 粘性ふつう しまりよい
 2 10YR4/1 黄灰色砂礫質シリルト 炭化物をほとんど含まない 粘性ふつう しまりよい

第259図 SX11 SX12 SX14

SX13



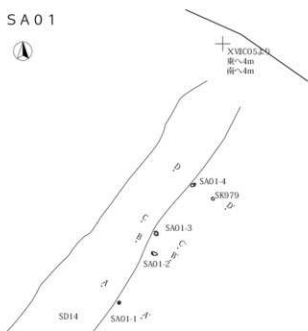
SX15



第260図 SX13 SX15

(4) - 2 東條遺跡 中世

SA01



SA01-1 A A 371.500m SA01-2 B B 371.500m




SA01-3 C C 371.500m

SA01-4 D D 371.500m



SA02



SA02-1 A A 371.100m SA02-2 B B 371.100m SA02-3 C 371.100m C



SA02-4 D 371.100m D

SA02-5 E 371.100m E

SA02-7-6 F 371.100m F



SA02-9-8 G 371.100m G

SA02-10 H 371.100m H



SA03

XVIC1029
R~6m



SA03-1 A A 370.800m



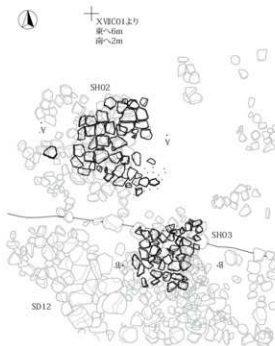
SA03-2 B B 370.800m



0 (1:40) 1m

第261図 SA01 SA02 SA03

SH02・03



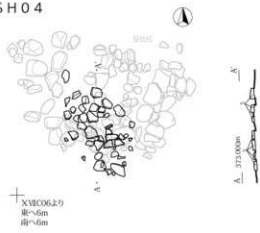
SH02

- 1 10YR4/1 灰褐色土
- 2 黄褐色砂礫
- 3 黄褐色粘質土
- 4 褐色粘質土
- 5 褐色粘質シルト 炭化物を含む
- 6 褐色粘質土
- 7 褐色粘質土 炭化物を含む
- 8 黄褐色粘質土

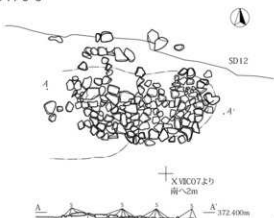
SH03

- 1 10YR3/1 黒褐色粘質土 黄褐色砂を20%含む 鉄分沈着あり 粘性強し しまりあり
- 2 10YR7/6 黄褐色砂 礫径3cm以下からなる 鉄分沈着強し 粘性なし しまりなし
- 3 10YR3/1 黒褐色土 粘性あり

SH04



SH06



SH06

- 1 10YR3/2 黒褐色土 粘性あり しまりあり
- 2 10YR5/6 黄褐色砂 粘砂 粘性ややあり しまりあり
- 3 10YR3/2 黒褐色土 礫径3cmを含む 粘性あり しまりあり

SH02(下)



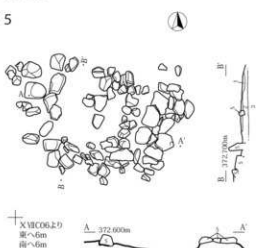
SH02

- 1 10YR4/1 灰褐色土
- 2 黄褐色砂礫
- 3 黄褐色粘質土
- 4 褐色粘質土
- 5 褐色粘質シルト 炭化物を含む
- 6 褐色粘質土
- 7 褐色粘質土 炭化物を含む
- 8 黄褐色粘質土

SH03

- 1 10YR3/1 黒褐色粘質土 黄褐色砂を20%含む 鉄分沈着あり 粘性強し しまりあり
- 2 10YR7/6 黄褐色砂 礫径3cm以下からなる 鉄分沈着強し 粘性なし しまりなし
- 3 10YR3/1 黒褐色土 粘性あり

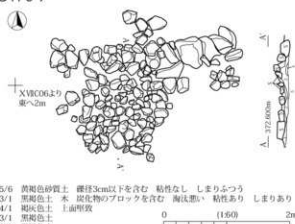
SH05



SH05

- 1 10YR2/1 黒色土 灰層 粘性ややあり しまりなし
- 2 10YR3/1 黒褐色土 白色粘砂を20%含む 礫径3cm以下をわずかに含む
- 3 10YR3/2 黒褐色土 礫径3cm以下を30%含む

SH07



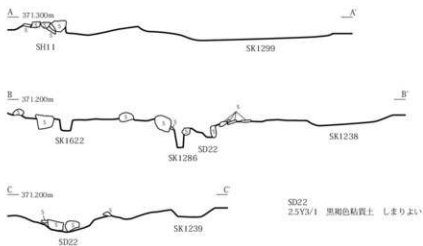
SH07

- 1 10YR5/6 黄褐色砂質土 礫径3cm以下を含む 粘性なし しまりふつう
- 2 10YR3/1 黒褐色土 木 炭化物のブロックを含む 陶法悪い 粘性あり しまりあり
- 3 10YR4/1 褐色土 土面明瞭
- 4 10YR3/1 黒褐色土
- 5 10YR3/2 黒褐色土

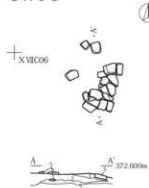
0 (1:60) 2m

第262図 SH02・03 SH02(下) SH04 SH05 SH06 SH07

SH11・SD22断面



SH08



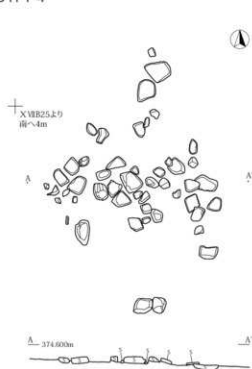
SH08

- 1 10YR3/1 黒褐色土 粘性あり しまりあり
- 2 10YR5/6 黄褐色砂礫 礫径5mm以下を主とする
粘性なし しまりなし
- 3 10YR2/1 黒色土 粘性あり しまりあり

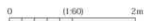
SH09



SH14



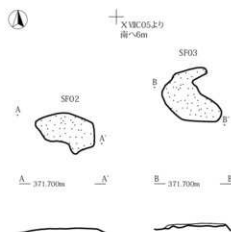
SH10



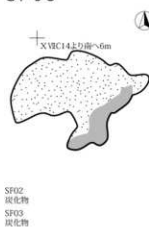
第 264 図 SH11・SD22・SK1299・1238・1239 SH08 SH09 SH10 SH14

(4) - 2 東條遺跡 中世

SF02・03



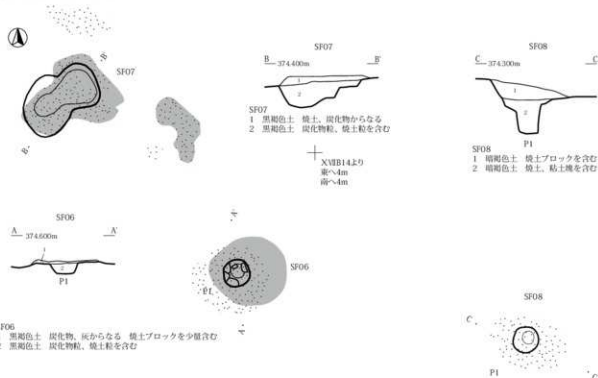
SF05



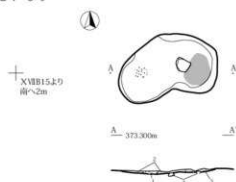
SF16



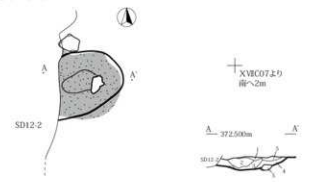
SF06・07・08



SF09



SF11



SF09

- 1 灰層
2 10YR3/1 黒色土 炭化物を含む 粘性あり
3 10YR3/1 黒色土 焼土粒を70%含む 粘性あり

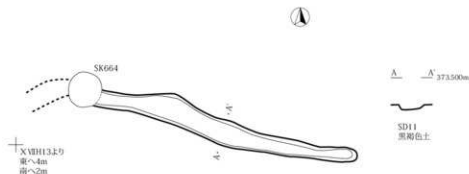
SF11

- 1 10YR6/6 明黄褐色土 10YR3/2黒褐色土、灰を含む 炭化物を含む 粘性あり しまりあり
2 10YR6/6 明黄褐色土 焼土 粘性あり
3 7.5YR4/4 褐色土 やや堆積を受けている 粘性あり しまりあり
4 10YR3/2 黒褐色土 粘りふつう しまりふつう
5 10YR3/2 黒褐色土 灰を含む 粘性あり しまりあり

0 (1:40) 1m

第265図 SF02・03 SF05 SF06・07・08 SF09 SF11 SF16

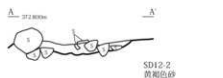
SD 11



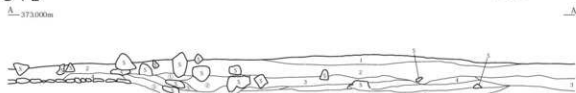
SD 12-1



SD 12-2



SD 12



SD12

- | | |
|---|--|
| ① 10YR6/6 黄褐色砂 粘性、しまりなし | 1 10YR4/1 黒灰色土 粘性、しまりあり 鉄分沈着あり |
| ② 10YR5/6 黄褐色砂 径3cm以下の礫を50%含む 粘性、しまりなし | 2 10YR3/1 黒褐色土 黄褐色粘を50%含む 炭化物を50%含む 粘性、しまりあり |
| ③ 10YR7/6 黄褐色砂 径3cm以下の礫を20%含む 粘性、しまりなし | 3 10YR4/3 にぶい黄褐色砂 青灰色粘土を含む 粘性ややあり しまりあり |
| ④ 10YR5/6 黄褐色砂 径3～4mmの礫が主 | 4 10YR5/5 黄褐色砂 粘性ふつう、しまりあり |
| ⑤ 10YR4/3 にぶい黄褐色土 径3mm以下の砂礫を20%含む 粘列を帯び | 5 10YR3/1 黒褐色土 水膨脹を多く含む 粘性あり しまりふつう |
| | 6 3R2/1 青黒砂 径5mm以下の砂礫からなる |
| | 7 10YR3/2 黒褐色土 |

SD 13



SD13

10YR4/4 褐色砂質土 青灰～灰褐色、黄褐色の部分あり 砂礫を含む部分あり 粘性ふつう しまりふつう

SD 14



SD14

赤～黄褐色砂 径3mm以下の砂礫からなる

SD 15



SD15

赤～黄褐色砂 径3mm以下の砂礫からなる

SD 16



SD16

赤～黄褐色砂 径3mm以下の砂礫からなる

SD 18



SD18
黒褐色土

SD 21



SD21
2.5Y3/3 暗オリーブ褐色砂質土 砂礫多く含む しまり強い

SD 24



SD24
礫径20～30cm大の準角礫が並ぶ 基質は10YR2/1黒色土 自然木を多く含む

SD 29



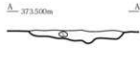
SD29
記載なし

SD 34



SD34
1 7.5YR5/6 明黄褐色粗粒砂
2 青灰色粗粒砂

SD 35

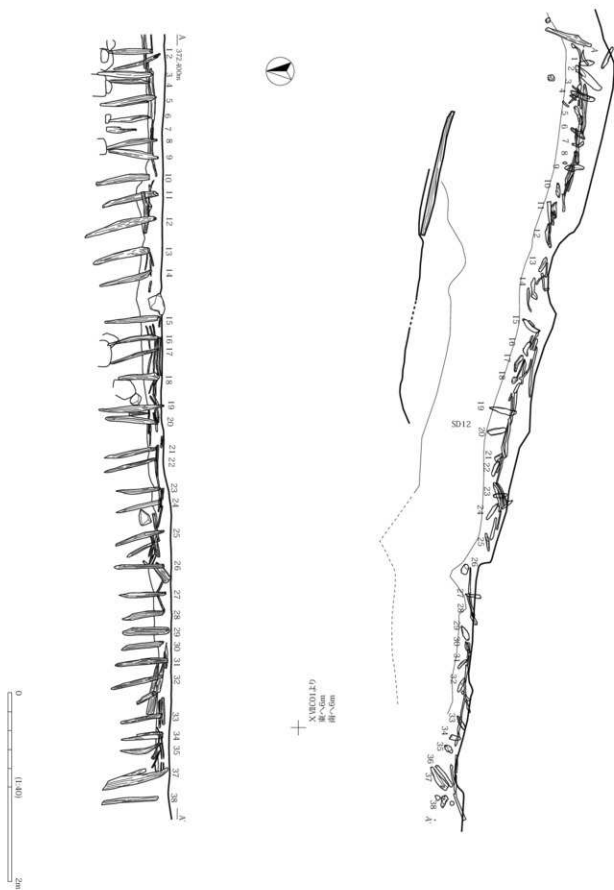


SD35
10YR4/1 褐色粘質土 粘性あり しまりあり グライ化している

0 (1:40) 1m

第266図 SD11 SD12-1 SD12-2 SD12 SD13 SD14 SD15 SD16 SD18 SD21 SD24 SD29 SD34 SD35

SD 12 杭列



第 267 図 SD12 杭列

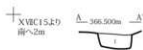
SM01



SM01

- 1 10YR4/1 灰褐色砂質土 粘性あり しまりあり 白色粒子(骨粉)を30%混入する 植物根多く含む
- 2 N4/1 灰色粘質土 粘性ややあり しまりふつう 白色粒子(骨粉)径1mmを50%混入する 植物根多く含む

SD01

SD01
1 7.5YR5/8 明褐色 砂質土

SD20



SD20

- 2.5YR3/3 黄オリーブ褐色土 シルト質の砂粒。炭化物粒を含む 底部はグライ化して灰色 炭分残存あり

SD17



SD17

- 赤~黄褐色砂 径3mm以下の砂粒からなる

SL01



SL01

- 1 7.5YR4/4 褐色砂 径2mm~3cmの片礫、径5~20cmの巻門礫を30%含む 基質はシルト~粗粒砂
- 2 10YR5/6 黄褐色砂 細粒砂~中粒砂を主とする シルトのラミナを持つ
- 3 10YR4/1~3/1 褐灰~黒褐色シルト 炭化物、焼土片を多く含む

SX01



SX17

SX17
黒色土

SX09



SX09

- 1 10YR5/6 黄褐色砂 礫径5cm以下を50%含む 10YR3/1黒褐色土のブロックを含む 粘性ふつう しまりふつう
- 2 10YR2/1 黒色シルト 礫は少ない 粘性強い しまりあり
- 3 10YR1.7/1 黒色腐植土
- 4 10YR4/1 褐灰色土 粘性強い、しまりあり

SH12



SH12

- 礫層 礫径30cm以下を多く含む 礫間は径5mm~1cmの小礫が充填する 粘性なし しまりなし 基質は10YR5/8黄褐色シルト

SH15

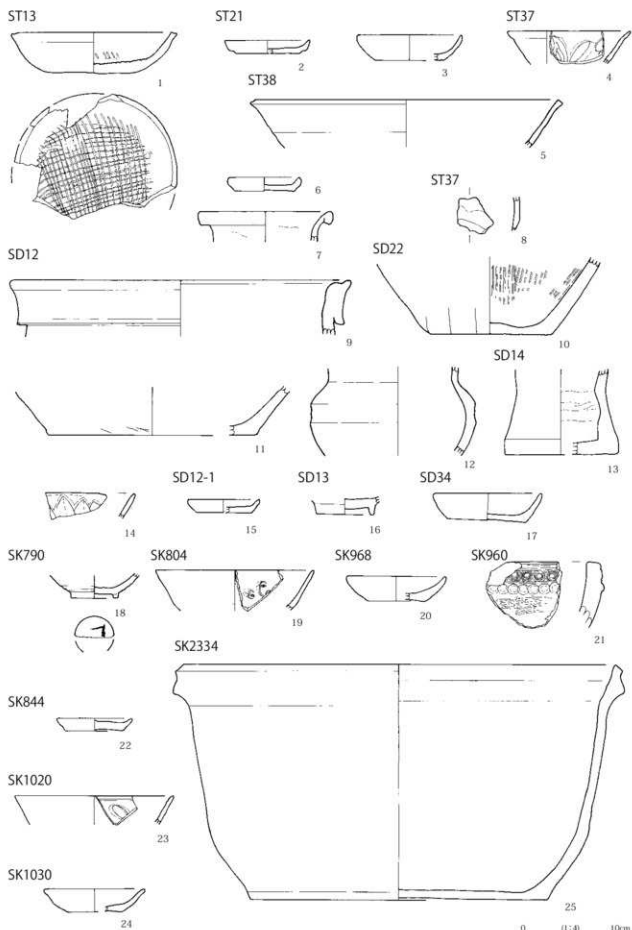


SH15

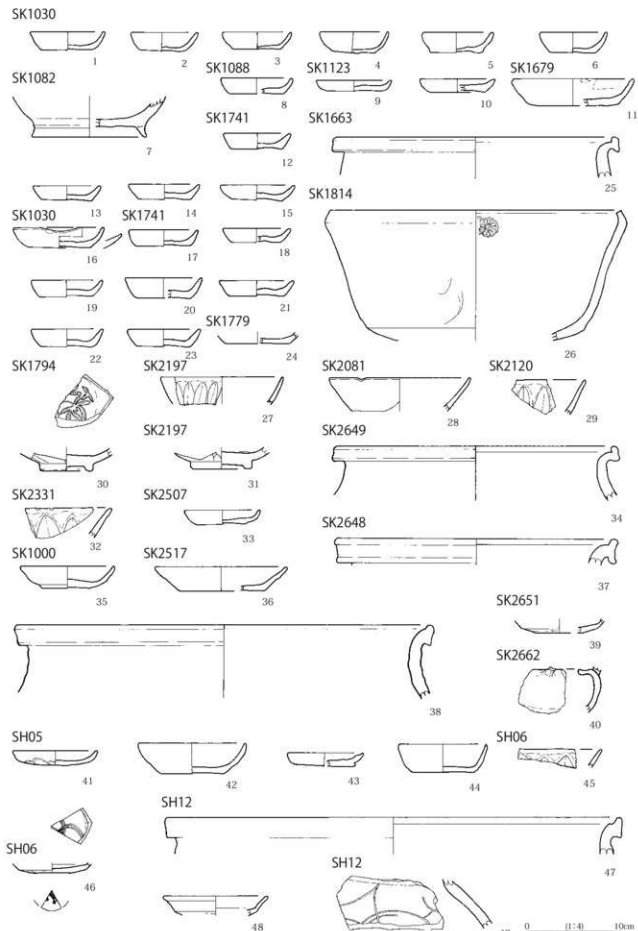
- 1 10YR5/1 褐色礫 礫径15~30cm、最大60cmの準角~準門礫からなる 径5cm以下も含む 基質は10YR4/2灰黄褐色シルト 植物根を多く含む 粘性ややあり しまりあり
- 2 10YR5/3 にぶい黄褐色砂 粘性なし しまりふつう

第268図 SM01 SD01 SD17 SD20 SL01 SX01 SX09 SX17 SH12 SH15

(4) - 2 東條遺跡 中世

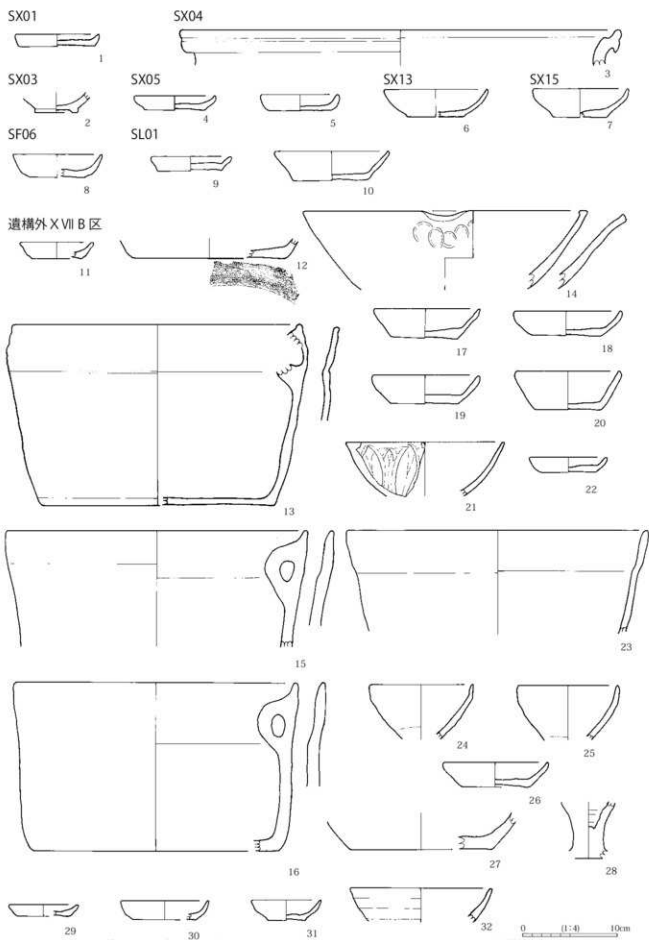


第 269 図 土器一 1 (ST13 ST21 ST37 ST38 SD12 SD12-1 SD12-2 SD13 SD14 SD34 SK790 SK809 SK960 SK968 SK844 SK1020 SK1030 SK2334)



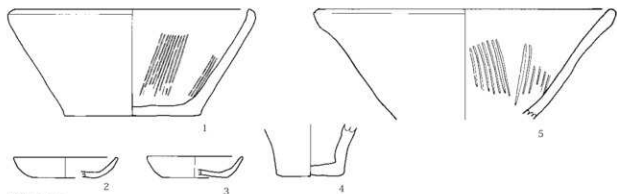
第 270 図 土器—2 (SK1000 SK1030 SK1082 SK1088 SK1123 SK1663 SK1679 SK1741 SK1779 SK1794 SK1814 SK2081 SK2120 SK2197 SK2331 SK2507 SK2517 SK2648 SK2649 SK2651 SK2662 SH05 SH06 SH12)

(4) - 2 東條遺跡 中世

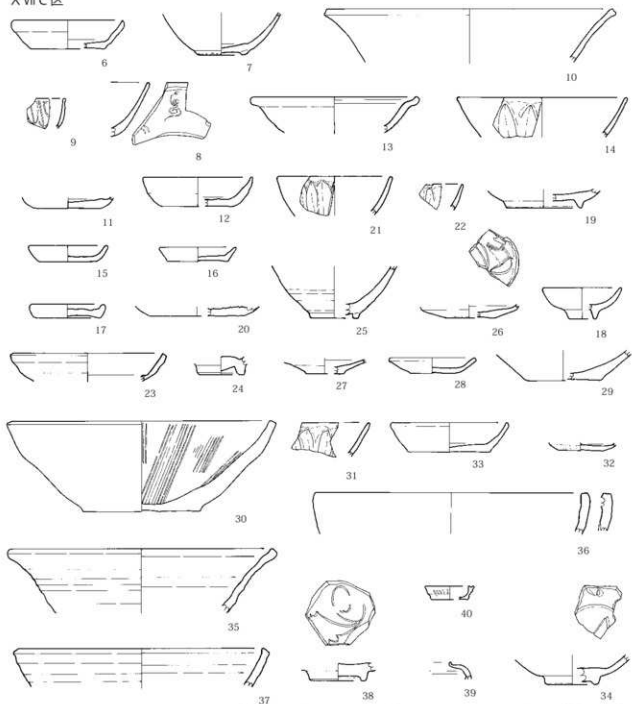


第271図 土器-3 (SX01 SX03 SX04 SX05 SX13 SX15 SF06 SL01 遺構外)

XVII B 区

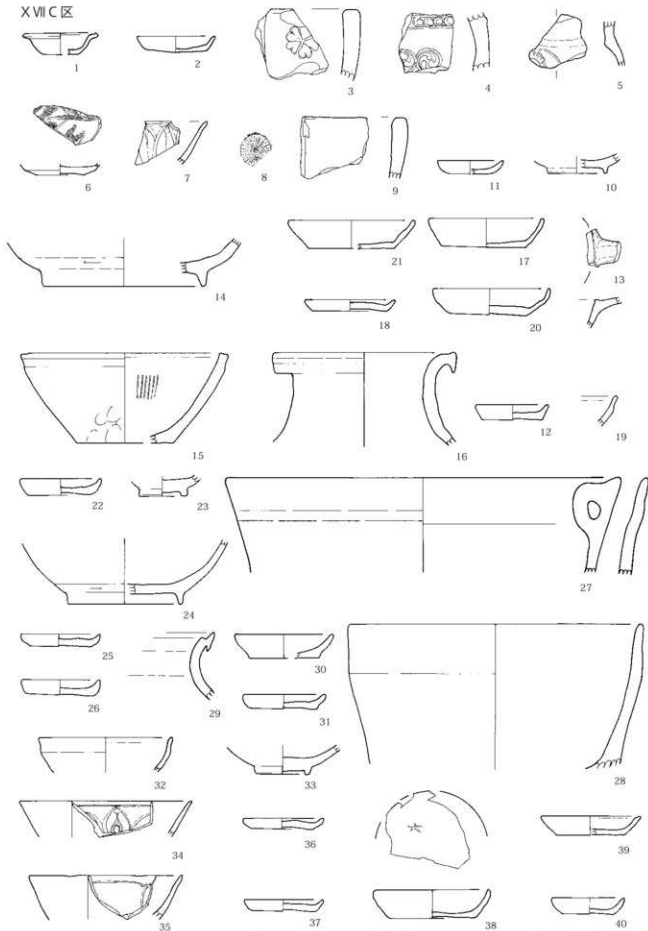


XVII C 区



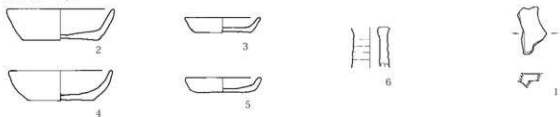
第 272 图 土器—4 (遺構外)

XVII C 区

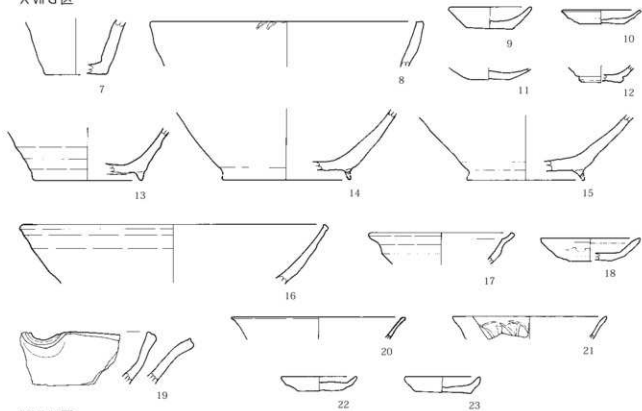


第 273 図 土器—5 (遺構外)

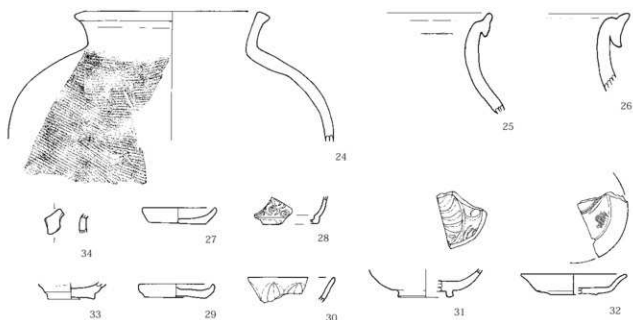
XVII D・F区



XVII G区

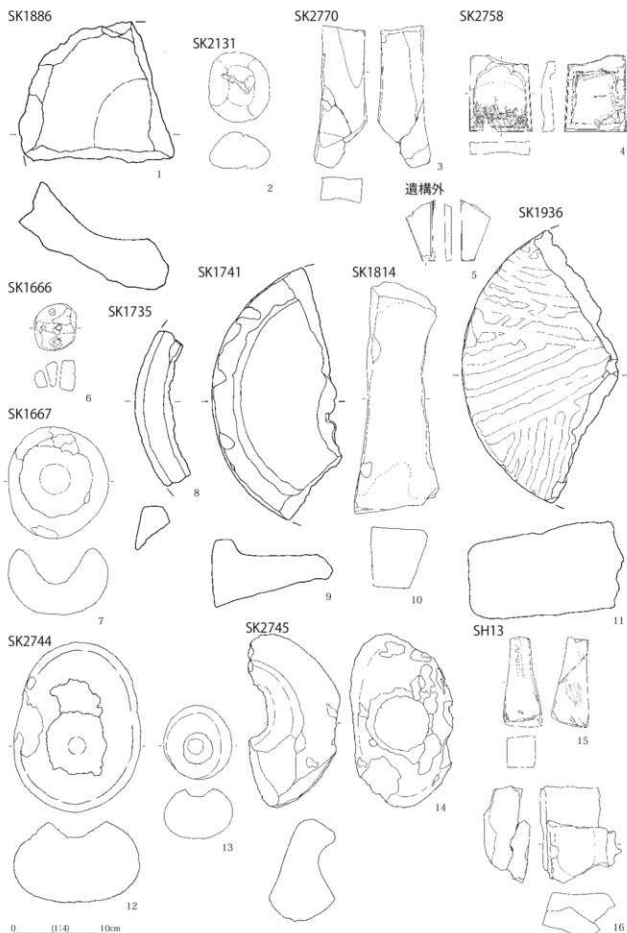


XVII H区



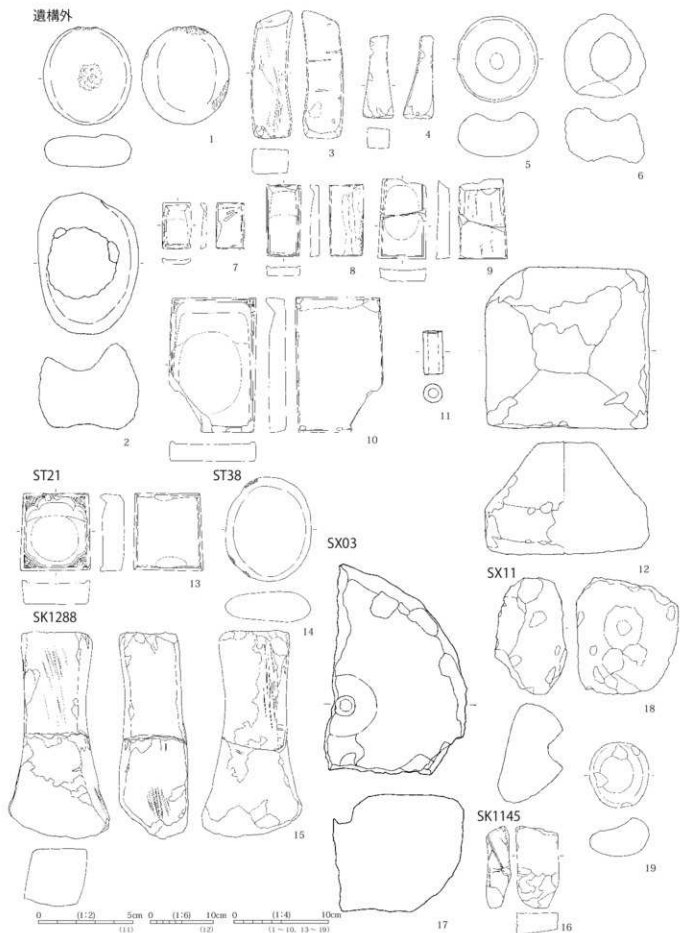
0 1:4 10cm

第274图 土器-6 (遺構外)



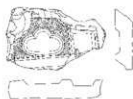
第 275 図 石器 - 1 (SK1666 SK1667 SK1735 SK1741 SK1814 SK1886 SK1936 SK2131 SK2744 SK2745
SK2758 SK2770 SH13 遺構外)

遺構外



第276図 石器-2 (SK1145 SK1288 SX03 SX11 ST21 ST38 遺構外)

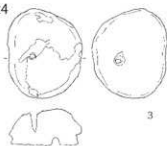
SH08



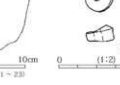
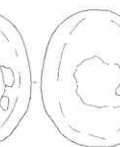
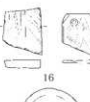
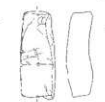
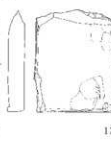
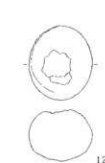
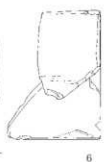
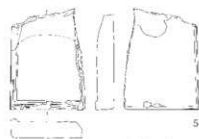
SD12-2



SD24



遺構外



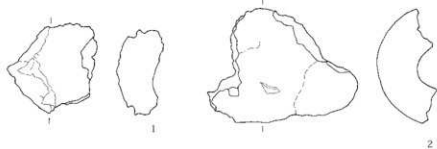
第277図 石器-3 (SH08 SD12-2 SD24 遺構外)

0 (1:4) 10cm
(1 ~ 23)

0 (1:2) 5cm
(24)

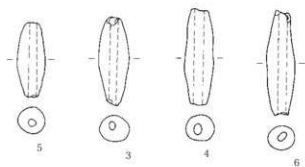
SK1884

遺構外



SH05

遺構外

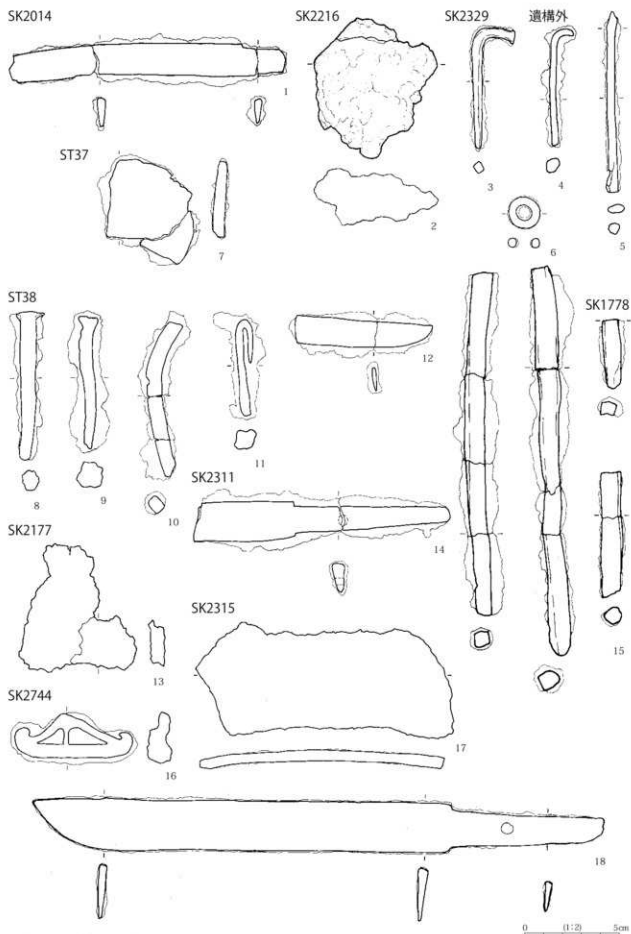


0 (1:2) 5cm

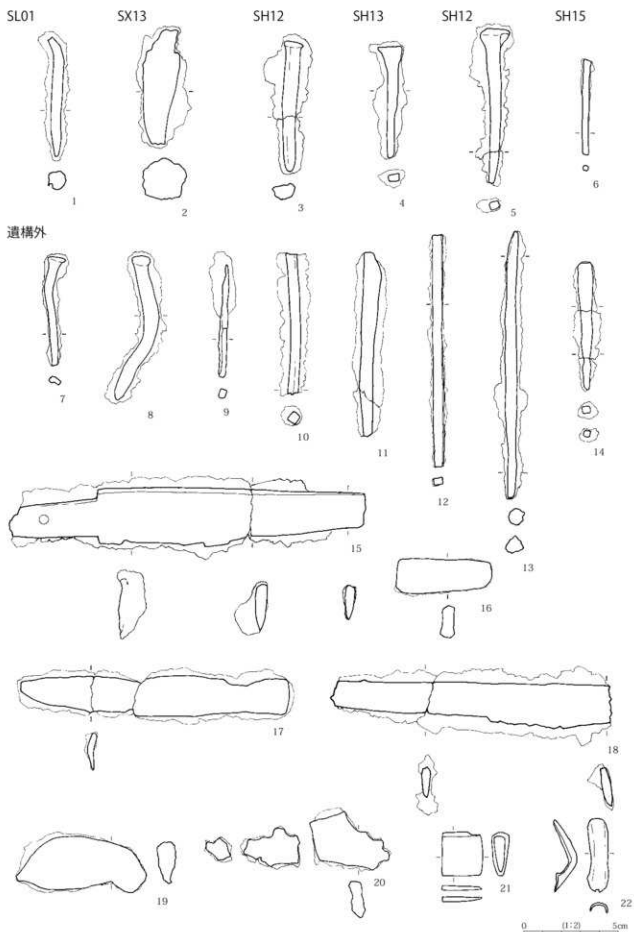


中世面出土の硯集合

第278図 羽口・炉体・土製品 (SK1884 SH05 遺構外)

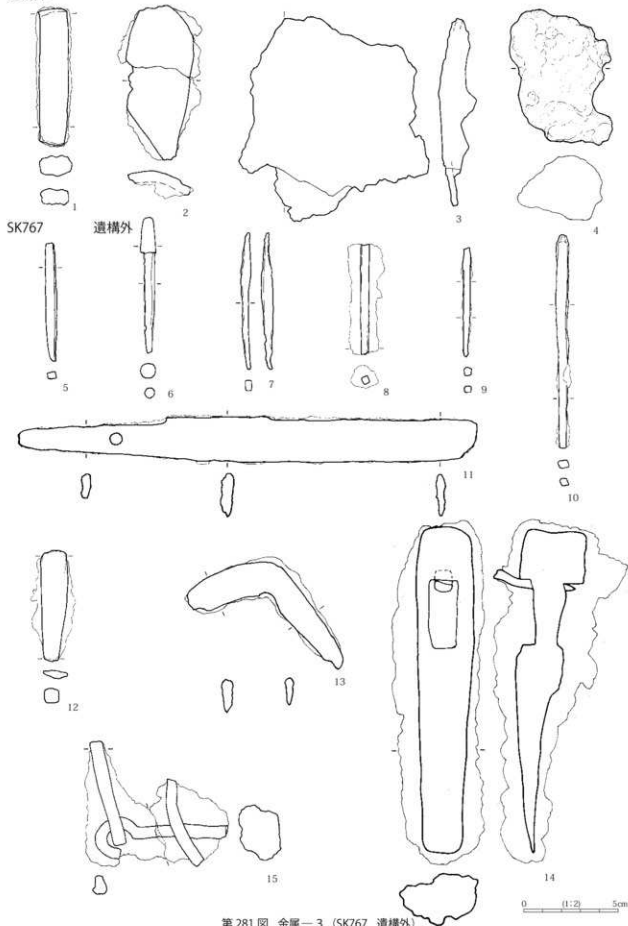


第279図 金属一1 (ST37 ST38 SK1778 SK2014 SK2177 SK2216 SK2311 SK2315 SK2329 SK2744 遺構外)



第 280 図 金属-2 (SL01 SX13 SH12 SH13 SH15 遺構外)

遺構外



第281図 金属一3 (SK767 遺構外)

SK1878



1

SK1970



2

SK2215



3

遺構外



4



5



7



8

ST37



9



10

SK1826



11

SH15



12

遺構外



13



14



15



16



17



18



19



20



21



22



23



24



25



26



27




28

0 (1:1) 2cm

第282圖 錢貨一1 (ST37 SK1826 SK1878 SK1970 SK2215 SH15 遺構外)

SK1001



1

2

SH05



3



4



5



6



7

SH06



8



9



10

SX05



11

SX12



12

SD12



13



14



15



16



17

SD13



18



19

遺構外



20



21



22



23



24



25



26



27



28



29



30



31



32



33

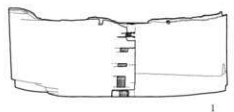


34

0 (1:1) 2cm

第 283 圖 錢貨一 2 (SK1001 SH05 SH06 SX05 SX12 SD12 SD13 遺構外)

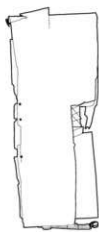
SK1886



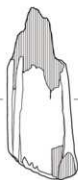
SK1741



SK1704



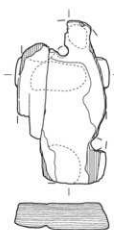
SK1726



SK1706



SK1844

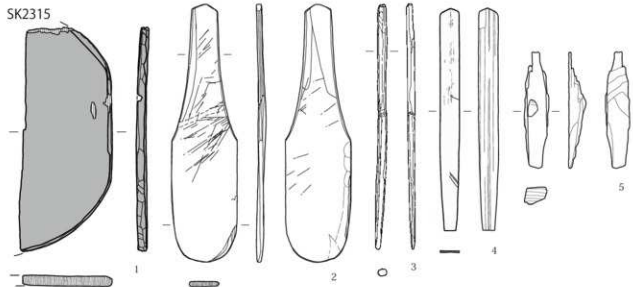


SK2315

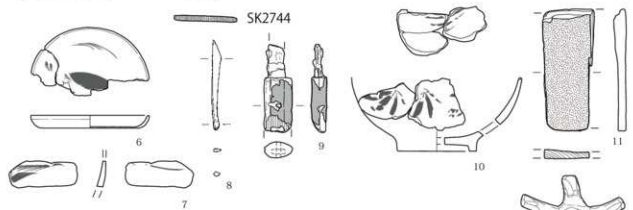


第285図 木器一1 (SK1704 SK1706 SK1726 SK1741 SK1844 SK1886 SK2315)

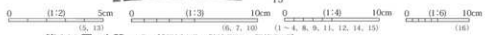
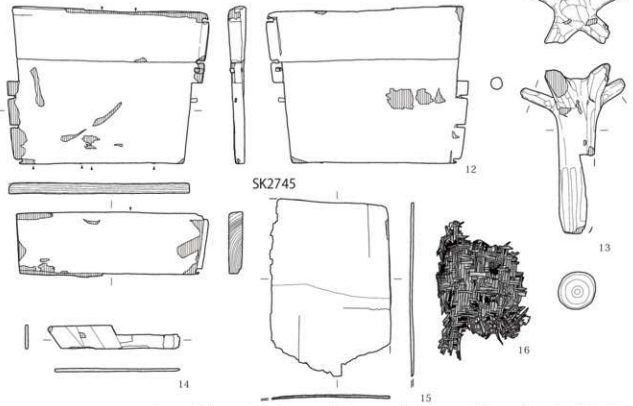
SK2315




SK2744



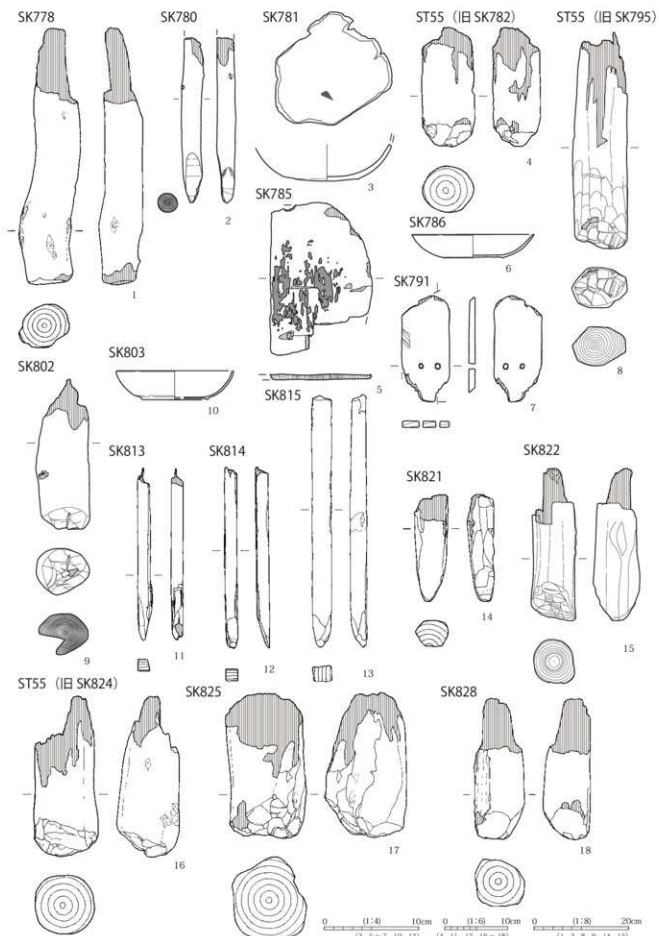
SK2745




第286图 木器—2 (SK2315 SK2744 SK2745)



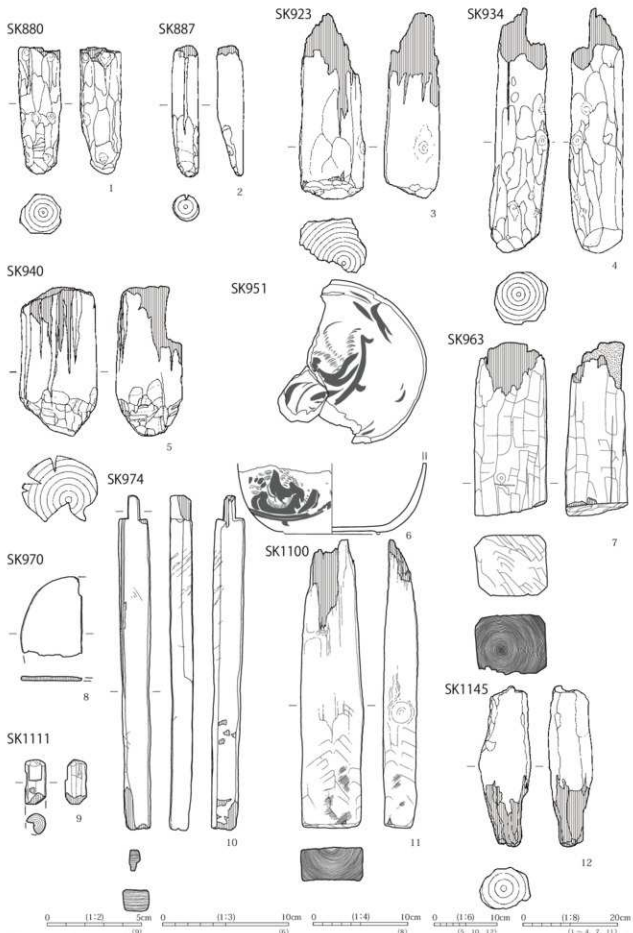
第287図 木器—3 (ST12 ST55 SK741 SK744 SK749 SK758 SK760 SK774 SK777)



第288图 木器—4 (ST55 SK778 SK780 SK781 SK785 SK786 SK791 SK802 SK803 SK813 SK814 SK815 SK821 SK822 SK825 SK828)



第289図 木器—5 (SK829 SK844 SK875 SK925)

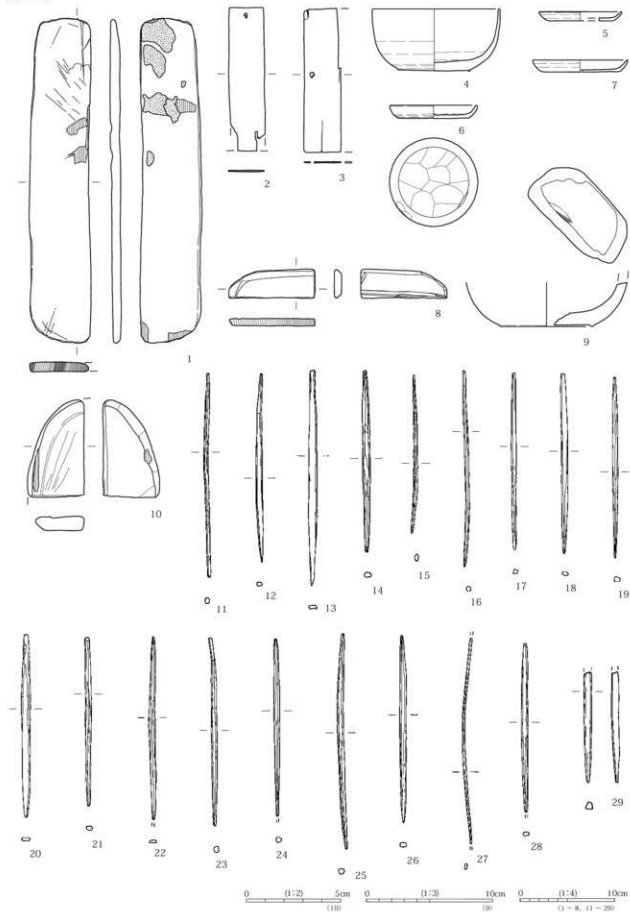


第290图 木器—6 (SK880 SK887 SK923 SK934 SK940 SK951 SK963 SK970 SK974 SK1100 SK1111 SK1145)




第291図 木器—7 (SK1123 SK1147 SK1175 SK1178 SK1192 SK1196)

SK1123



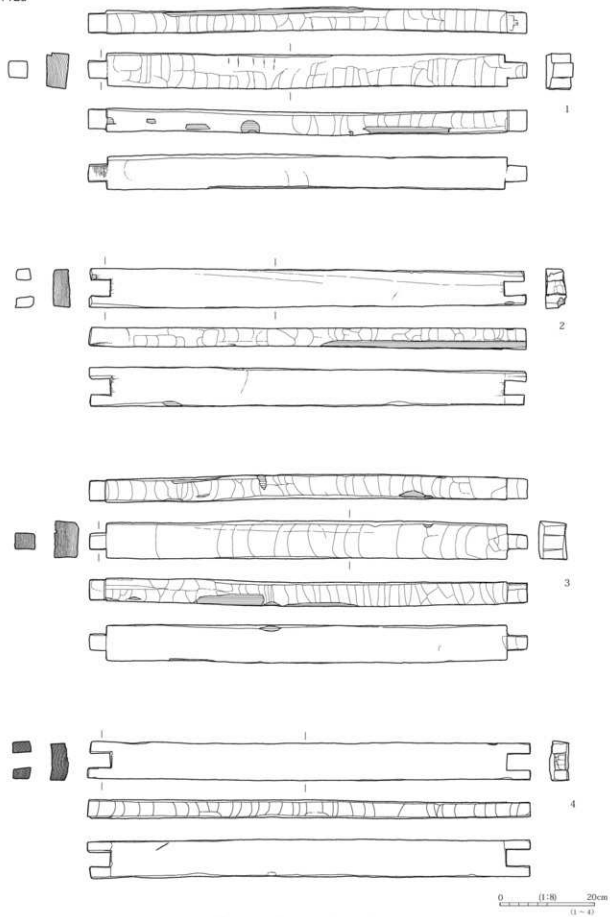
第 292 図 木器—8 (SK1123)

SK1123

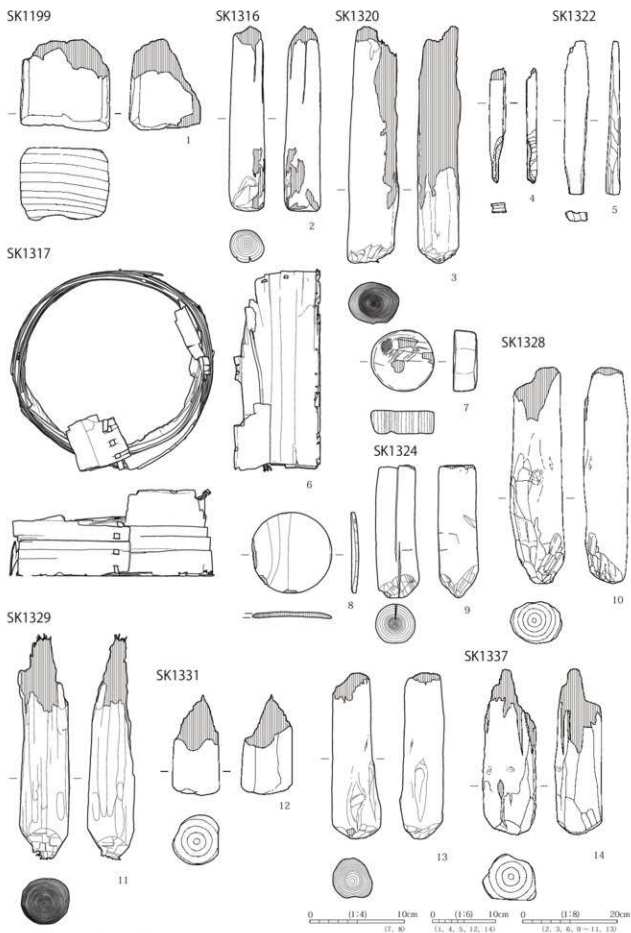


第 293 図 木器-9 (SK1123)


SK1123




第 294 図 木器—10 (SK1123)



第 295 図 木器—11 (SK1199 SK1316 SK1317 SK1320 SK1322 SK1324 SK1328 SK1329 SK1331 SK1337)



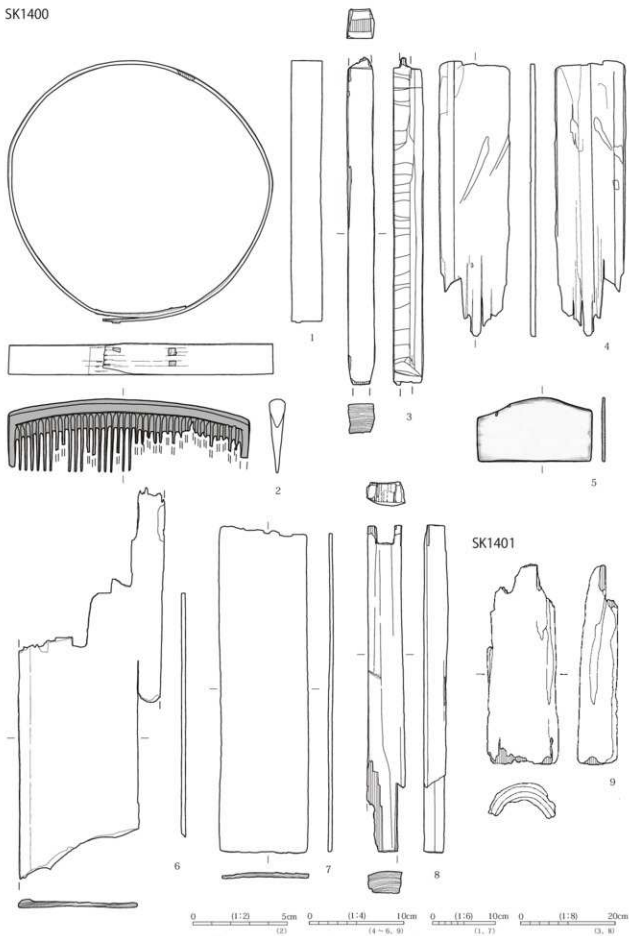
第 296 図 木器—12 (SK1334 SK1339 SK1340 SK1343 SK1346 SK1347 SK1349 SK1350 SK1351 SK1355 SK1360)




0 (1:6) 10cm 0 (1:8) 20cm
(9, 10) (11-4, 8-9, 11, 12)

第 297 図 木器—13 (SK1356 SK1357 SK1363 SK1364 SK1367 SK1370 SK1375 SK1378 SK1388 SK1389 SK1396 SK1402)

SK1400

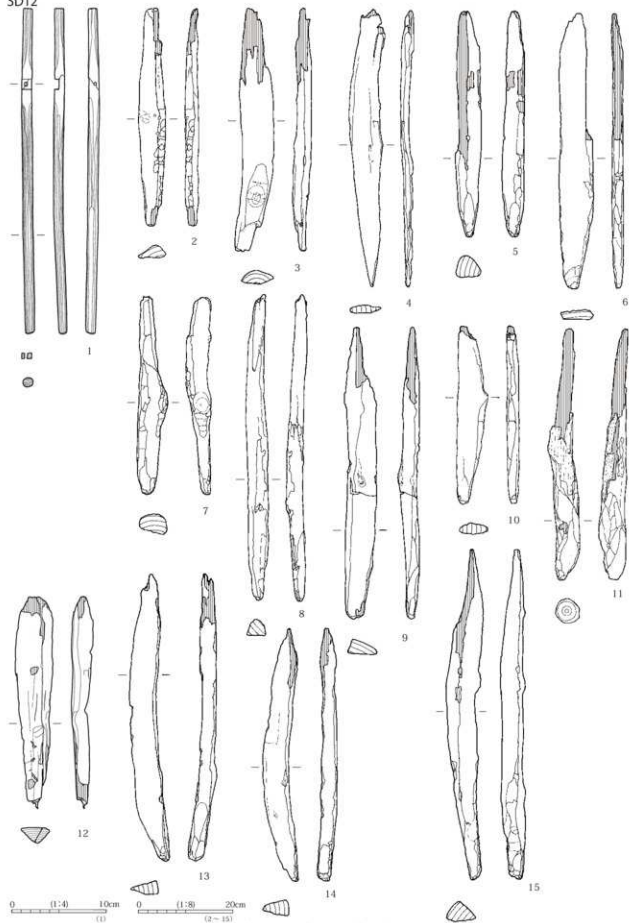


第 298 图 木器—14 (SK1400 SK1401)



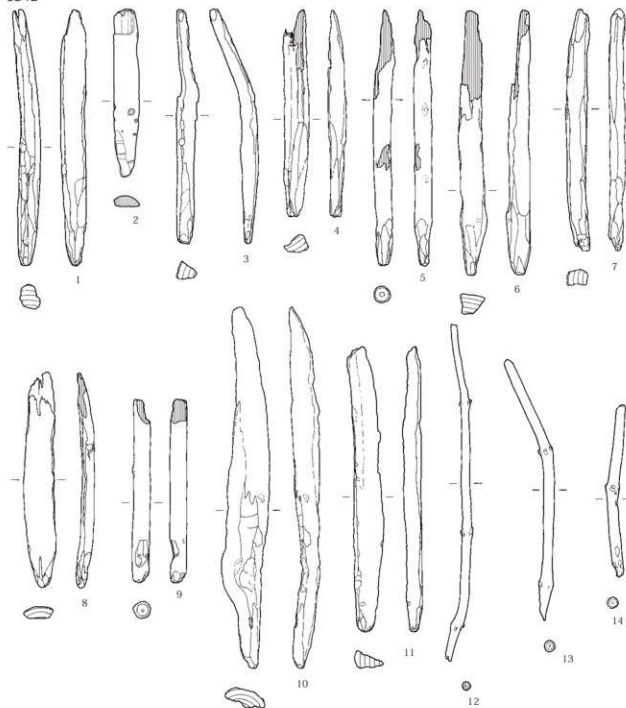
第 299 図 木器—15 (SK1406 SK1420 SK1605 SK1632 SA01 SA02 SD12)

SD12

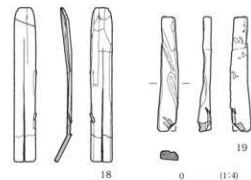
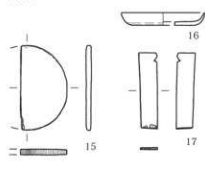


第300图 木器—16 (SD12)

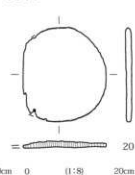
SD12



SD13

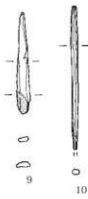


SD14



第301図 木器—17 (SD12 SD13 SD14)

SD13



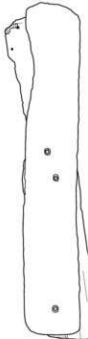
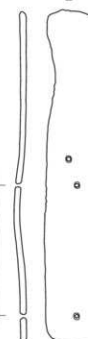
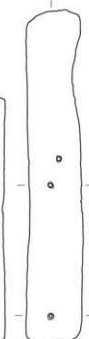
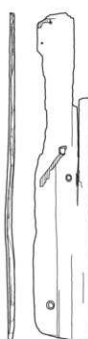
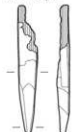
SD22



SD24




XVII C 区



第302图 木器—18 (SD13 SD22 SD24 XVII C 区)

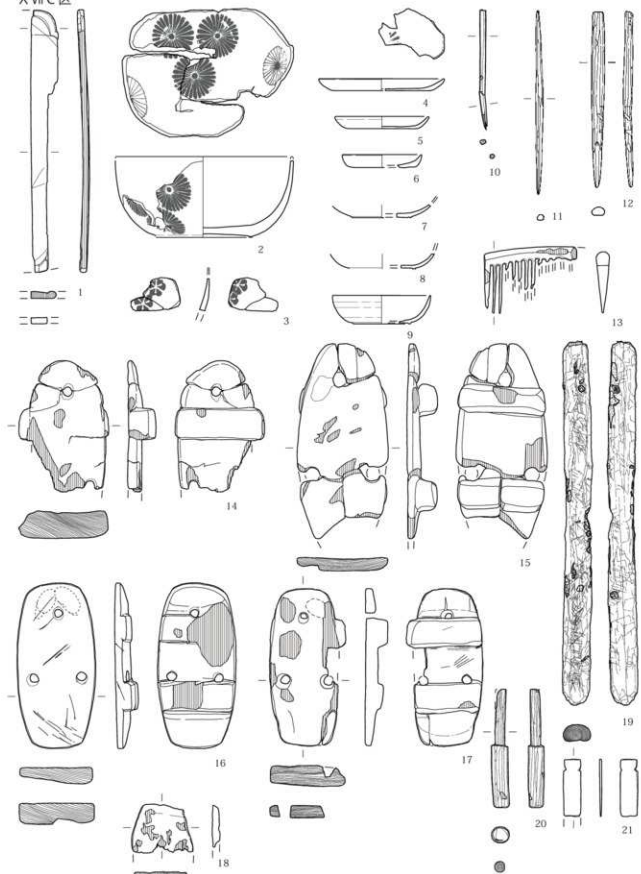
0 1:4 10cm
(1-22)

XVII C区



第303図 木器—19 (XVII C区)

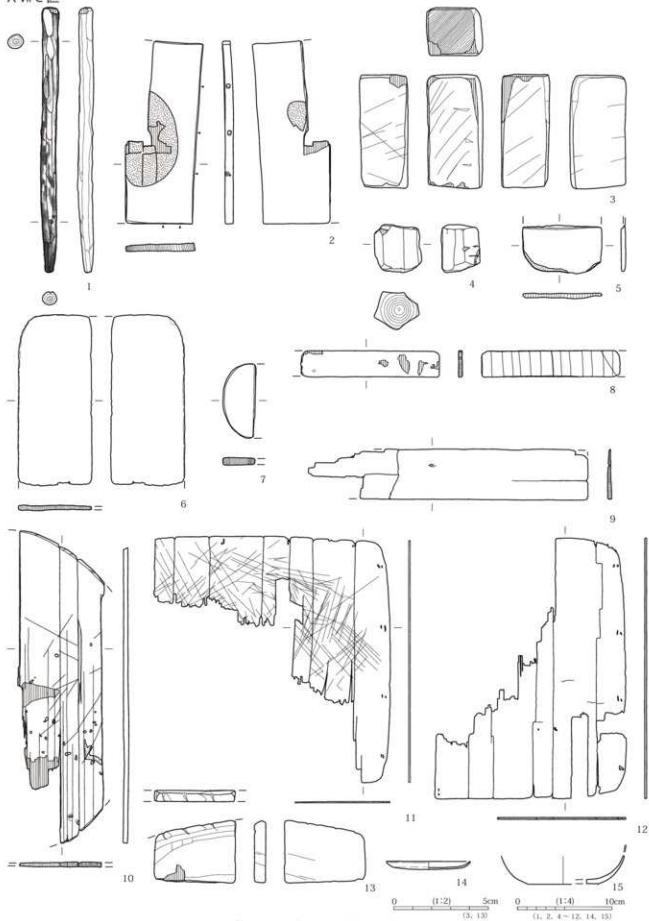
XVII区



0 (1:2) 5cm 0 (1:3) 10cm 0 (1:4) 10cm 0 (1:8) 20cm
 (13) (12-4) (1, 5-12, 14-18, 20, 21) (19)


第304图 木器—20 (XVII区)

XVII C 区



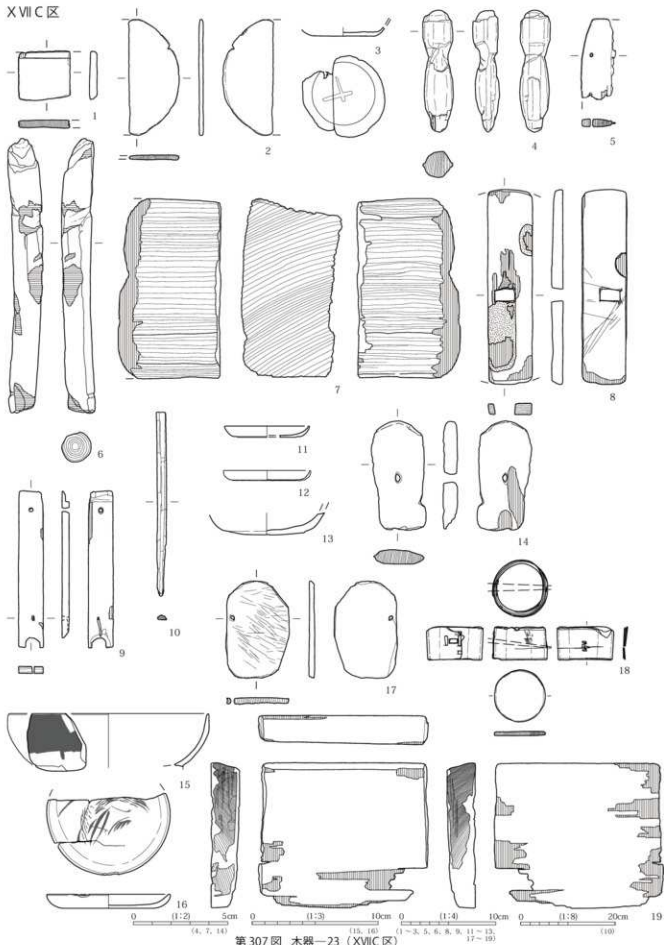
第305図 木器—21 (XVII C区)

XVII区




第306图 木器—22 (XVII区)

XVII C 区



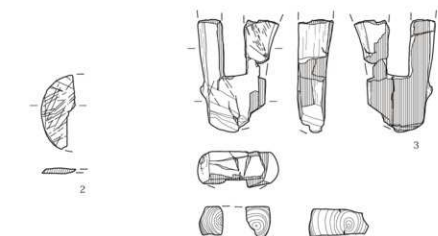
第307图 木器—23 (XVII C区)

XVII区

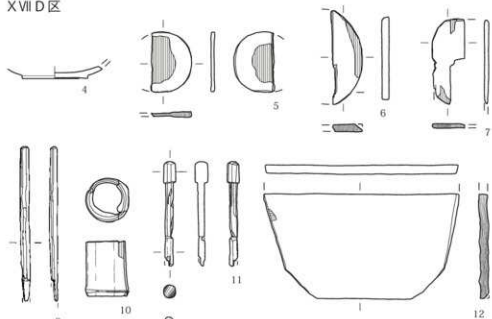
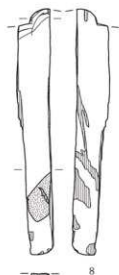


第308图 木器—24 (XVII区)

XVII C 区




XVII D 区



XVII H 区



XVII E 区



第 309 图 木器—25 (XVII C 区 XVII D 区 XVII H 区 XVII E 区)



遺跡全景 平成18年度-1 北東より



調査区全景 平成18年度-2



調査区全景 平成18年度-3



調査区全景 平成18年度-4



調査区全景 平成19年度-1 北西より



調査区全景 平成19年度-2



XVII B-20 完掘 東より



XVII C-02 竪致面検出 南より



XVII C-01-02 礫検出 南より



XVII C-01-06 礫検出 南より



XVII B-25、C-01-06 検出 西より



XVII C-01-02 杭列周辺検出 東より



XVII C-06-07 柱痕検出 西より



XVII C-13-14 SK群 完掘 南西より



XVII C - 25 完掘 南より



XVII C - 15, D - 11 完掘



XVII I - 07・08・09 中世第1検出面 完掘 西より



XVII G - 21 中世第1検出面 完掘 西より



XVII H - 16 中世第2検出面 礎検出 南より




XVII H - 01・02・06・07 中世第2検出面 完掘 北より




XVII B - 23・24 中世第2検出面 SK群 完掘 北より



XVII G区 中世第2検出面 SK群 完掘 北西より



ST12 完掘 西より



ST14 完掘 南より



ST21 完掘 南より



ST21 礎石 No.7 東より



ST22 完掘 北より



ST23 全景 南より



ST24 完掘 西より



ST26 完掘 南より



ST37 完掘



ST37 礎石No.4 西より



ST38 全景 西より



ST38 完掘 西より



ST38 礎石No.7 けがき線アップ 西より



ST38 礎石No.3 断面 東より



ST38 断面 西より



ST38 石列 南より



井戸 SK844 完掘 西より



井戸 SK844 遺物出土状況 東より



井戸 SK844 石組み断面 東より



井戸 SK1021 完掘 西より



井戸 SK1111 完掘 南より



井戸 SK1111 石組み断面 南より



井戸 SK1123 完掘 西より



井戸 SK1123 石組み 東より



井戸 SK1123 井戸底木枠出土状況 西より



井戸 SK1399 完掘 南より



井戸 SK1399 石組み断面 東より



井戸 SK1400 検出 北より



井戸 SK1400 遺物出土状況 西より



井戸 SK1400 櫛出土状況 北より



井戸 SK1400 遺物出土状況 西より



井戸 SK1420 検出 北西より



井戸 SK1420 完掘 北より



井戸 SK1679 完掘 南より



井戸 SK1679 石組み断面 東より



井戸 SK1679 下部断面 東より



井戸 SK1680 完掘 北より



井戸 SK1680 石組み断面 東より



井戸 SK1741 完掘 東より



井戸 SK1741 遺物出土状況 東より



井戸 SK1741 石組み断面 東より



井戸 SK1814 完掘 東より



井戸 SK1814 遺物出土状況 西より



井戸 SK1814 石組み断面 東より



井戸 SK1814 根石 南より



井戸 SK1886 石組み断面 南より



井戸 SK1886 下部断面 南東より



井戸 SK1886 遺物出土状況 南より



井戸 SK2222 検出 北より



井戸 SK2222 断面 北より



井戸 SK2315 完掘 西より



井戸 SK2315 遺物出土状況 北より



井戸 SK2315 遺物出土状況 北より



井戸 SK2315 遺物出土状況 北より



井戸 SK2315 石組み断面 北より



井戸 SK2744 検出 東より



井戸 SK2744 石組み断面 北より



井戸 SK2745 完掘 東より



井戸 SK2745 遺物出土状況 北より



SK1317 完掘 東より



SK1845 遺物出土状況 東より



SK2197 完掘 北より



SK2197 断面 北より



SK2334 遺物出土状況 西より



SX03 (手前)・04 (奥) 完掘 東より



SX05 完掘 北より



SX06 完掘 南より



SX11 完掘 南より



SX12 完掘 北より



SX13 検出 南より



SX13 完掘 南より



SX13 火床 北より



SX14 完掘 北より



SX15 検出 北より



SX15 完掘 北より



SX15 炭化物集中 南より



SX15 出入口 南より



SA01 検出 南より



SA02 検出 北より



SA03 検出 北より



SH02 検出 北より



SH02 全景 南より



SH02 断面 北より



SH03 検出 北より



SH03 断面 北より



SH04 検出 北東より



SH05 検出 北より



SH05 完掘 北より



SH06 全景 南より



SH06 下部別断面 東より



SH08 検出 東より



SH10 検出 南より



SH11・SD22 完掘 東より



SH13 全景 西より



SH16 検出 北より



SH17 検出 北より



SF05 検出 東より



SF06 検出 西より



SF07 検出 南より



SF06・07 完掘 西より



SF08 断面 南より



SF09 断面 南より



SF11 断面 南より



SF16 検出 東より



ST13・SD11 検出 東より



SD12 完掘 東より



SD12 断面 東より



SD12-1 完掘 南より



SD12-1 断面 北より



SD12-2 遺物出土状況 北より



SD12 遺物出土状況 北より



SD12 杭列 全景 南より



SD12 杭列断面 北東より



SD12 杭列断面 アップ 北より



SD13 検出 西より



SD13 完掘 西より



SD14 完掘 西より



SD15 断面 南より



SD18 遺物出土状況 東より




SD21 完掘 南より



SD22 完掘 東より



SD24 石列全景 西より



SD24 断面 西より




SD24 礫下検出 西より



SD28 完掘 東より



SD29 完掘 西より



SD34 完掘 南より



SD35 完掘 西より



SK1666 完掘 東より



SK1667 完掘 東より



SM01 検出 西より



SM01 骨出土状況 北より



SD01 完掘 北より



SD17 完掘 南より



SD20 完掘 東より



SL01 全景 東より



SX01 完掘 南より



SX09 断面 東より



SX16 完掘 東より



SX17 完掘 東より



SX18 完掘 南より



SH12 全景 南より



SH12 全景 北より



SH15 検出 南より



XIX B-25 土層断面 南より




XVII E-07 土層断面 南より



XVII D-18 土層断面 西より



XVII D-06 土層断面 西より



XVII C-02 土層断面 東より



XVII G-15 土層断面 東より



XVII 土層断面 北より



XVII G-24 土層断面 北より





XVII C区



XVII D・F区



274-2



274-4



274-6

XVII G区



274-7



274-8



274-10



274-12



274-13



274-14



274-15



274-16



274-17



274-18



274-19



274-20



274-21



274-23

XVII H区



274-24



274-25



274-26



274-27



274-28



274-29



274-30



274-31



274-32



274-33



SK2315



第 282 図～第 284 図

279-18



SK1866



285-1

SK1741



285-5

SK2315



285-6



286-2



286-4

SK2744



286-12



286-13

SK2745



286-15

SK749



287-5

SK813



288-11

SK814



288-12

SK815



288-13

SK777



287-13

SK844



289-2



289-15



289-17



289-16




289-10

SK963




290-7





XVII C 区



XVII C 区



307-4



307-6



307-7



307-14



308-11



307-18



308-1



308-13

XVI W 区



309-3



309-15

報告書抄録

ふりがな	いっばんこうどう 18 古う (さきさこうしよくばいばす) まいぞうふんかざいはくつちようさほうこくしよ 3-ちくましない その 3-1
書名	一般国道 18 号 (坂城更埴バイパス) 埋蔵文化財発掘調査報告書 3-1 千曲市内その 3-1
調査名	東條遺跡ほか
巻次	3
シリーズ名	長野県埋蔵文化財センター発掘調査報告書
シリーズ番号	92
編者名	町田勝剛 市川桂子 岡村秀雄
編集機関	(財) 長野県文化振興事業団 長野県埋蔵文化財センター
所在地	〒 388-8007 長野県長野市篠ノ井布施高田 963-4 Ⅱ 026-293-5926

発行年月日		2012年3月21日		北緯	東経	調査期間	調査面積	調査原因
所在地	コード	市町村	遺跡番号					
家説取道跡	20216	長野県千曲市 八幡字益坂	105	36° 30' 45"	138° 5' 44"	20030708 ～ 20031010 20040413 ～ 20040817 20061010 ～ 20061025	5,190 m ²	一般国道 18 号 (坂城更埴バイパス) 建設に伴う発掘調査
西中曽根道跡		長野県千曲市 八幡字西中曾根	106	36° 30' 41"	138° 5' 52"	20020422 ～ 20020918 20040629 ～ 20040817	4,401 m ²	
東中曽根道跡		長野県千曲市 八幡字東中曾根	89	36° 30' 49"	138° 5' 57"	20020422 ～ 20021216	5,146 m ²	
東條道跡		長野県千曲市 八幡字東條	118	36° 30' 38"	138° 6' 16"	20020422 ～ 20021125 20030414 ～ 20030725 20050801 ～ 20051209 20060403 ～ 20061215 20070402 ～ 20071130	15,666 m ²	

所収遺跡名	種別	主な時代	主な遺構	主な遺物	特記事項
家説取道跡	集落跡 墓跡	古墳時代終末～ 平安時代前半	竪穴住居跡 26、掘立柱建物跡 1、 土坑 237、墓 6、溝跡 2、集石 4、 遺物集中 1、焼土跡 1、性格不明 遺構 14	弥生時代の土器・石器、古代の 土師器・須恵器・灰輪陶器・緑輪 陶器、鉄製品	弥生前期と後期の土器箱、9 世 紀前後の須恵器重甕 C 類・円面 硯、鉄製鍔先など
西中曽根道跡	集落跡 墓跡	古墳時代前期末 ～中期初頭	竪穴住居跡 5、掘立柱建物跡 2、 土坑 45、溝跡 3	古墳時代前期～中期の土器・石器	小型丸底土器・球脚甕、有枚高 環など
東中曽根道跡	集落跡	弥生時代後期 後半～終末 古墳時代前期 前半	竪穴住居跡 13、掘立柱建物跡 4、 土坑 135、溝跡 7	弥生時代後期の土器・石器、古墳 時代前期の土器	弥生後期の赤彩大形甕、繻織文 の甕、磨製石包丁など
東條道跡	集落跡	古墳時代後期～ 平安時代中期 鎌倉時代後期～ 室町時代中期	竪穴住居跡 75、掘立柱建物跡 51、溝跡 31、欄列 3、墓 3、方 形竪穴建物跡 15、焼土跡 14、遺 物集中 5、敷石遺構 17、土坑 2670	古墳時代後期の土器・石器、古代 の上野器・須恵器・灰輪陶器・緑 輪陶器、石器、鉄製品、木製品、 中世の陶磁器・石製品・漆器類・ 木製品・鉄製品	古墳時代の緑彩織・初期須恵器 杯、8 世紀から 9 世紀の黒土上 器・円面硯・漆紙様付着物、13 世紀から 16 世紀の青黒・漆器類、 皿、櫛、製符木箱・鳥帽子など
要約			家説取道跡は、三峯山の土流堆積物上に立地し、眼下に八幡道跡を望む。古墳時代終末に集落形成がなされ、奈良時代の空白期を経て、奈良末から平安時代に入り再び集落が形成され 10 世紀まで存続する。間置期と顧られる鉄製鍔先を持ち、かつ豊富な緑輪陶器を保有した生産集落である。西中曽根道跡・東中曽根道跡・東條道跡は、いずれも焼土上流堆積物上に立地する。田ごと観音で知られる四十八枚田の眼下に西中曽根道跡と東中曽根道跡はあり、弥生時代後期終末と古墳時代前期末～中期初頭の集落である。弥生後期の住居跡東中曽根道跡に中心があり、1 軒の大型住居跡と 2～3 軒の中・小型住居跡、掘立柱建物跡で単位が形成される。古墳中期初頭の居住域は西中曽根道跡に中心があり、中・小型の住居跡 2～3 軒で集落の単位が形成される。名勝「焼土の棚田」の眼下に位置するのは東條道跡であり、広域にわたり古墳時代終末から平安時代までの集落が営まれる。当地地の拠点となる農業生産集落であり、古墳時代終末は大規模な住居跡 1 軒と中・小型の住居跡 2～3 軒の単位が 3～4 つ組み合わさって、ひとつの生産集落を構成する。奈良時代以降、ことに更替期前後の整備が進む時期に至ると、東條道跡の住居跡数は減少し、集落規模を縮小して 9 世紀末まで存続する。その後に 300 年の空白期を経て、中世前期に入り再び集落形成がなされる。鎌倉時代の集落は掘立柱建物跡と井戸跡を中心に町屋的な形成がなされ、武水明神社の門前、一本松街道脇に集落が発達する。室町時代には集落構造が変化し、礎石建物跡や石製の井戸、方形竪穴建物跡、さらには石敷きの道路施設などが作られる。漆器の椀・皿類や輸入陶磁器、渡来銭などが豊富に出上し、呪符木箱(蘇民持符など)の出上もある。有力者の屋敷地が形成され、門前の集落が整備される。		

長野県埋蔵文化財センター発掘調査報告書 92

一般国道 18 号（坂城更埴バイパス）
埋蔵文化財発掘調査報告書 3

—千曲市内その 3—

東條遺跡ほか〈図版編〉

発行 平成 24 (2012) 年 3 月 21 日

発行者 国土交通省関東地方整備局長野国道事務所
(財)長野県文化振興事業団
長野県埋蔵文化財センター

〒388-8007 長野県長野市篠ノ井布施高田 963-4

Tel 026-293-5926 Fax 026-293-8157

E-Mail info@naganomaibun.or.jp

印刷 カシヨ株式会社

〒381-0037 長野県長野市西和田 1-27-9

Tel 026-251-0510 Fax 026-251-0500