

2002

佐久市埋蔵文化財調査報告書 第103集

長土呂遺跡群

---

HIZIRIHARA

# 聖 原

長野県佐久市浅間山麓田切台地上における巨大古代集落遺跡の調査

---

第1分冊

佐久市土地開発公社  
佐久市教育委員会

長土呂遺跡群

# 聖原

長野県佐久市浅間山麓田切台地上における巨大古代集落遺跡の調査

第1分冊

2002



聖蹟跡全景



聖原遺跡から浅間山を臨む



聖原遺跡から平尾山を臨む



1A・B地区全景



2A・B・C地区全景



3 A地区全景



H255号住居址出土  
石製私印  
「伯万私印」








D187土坑出土陶面硯↑  
「佐」刻書須惠器坏→



H105号住居址出土  
「中伯」刻書土器



H63号住居址出土  
「於寺」刻書



H56号住居址出土  
円面硯



H193号住居址出土帶金具



H203号住居址出土帶金具




H252号住居址出土鉸具



H198号住居址出土  
〔承和昌宝〕



H118号住居址出土「隆平永宝」



H203住居址出土  
「銅鈴」



H169号住居址出土鐵先




H24号住居址出土鐵斧



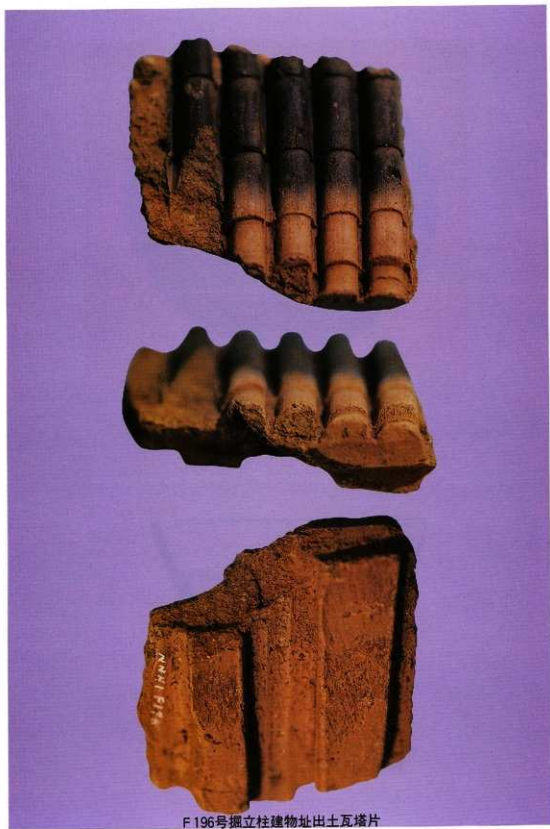
H184号住居址出土鐵釜？



H255号住居址出土腕輪？



F 196号掘立柱建物址出土瓦塔片



F 196号掘立柱建物址出土瓦塔片



14 (5)

H52号住居址出土土師器有台环 (No.5)  
内面に漆紙が付着している。





H187 炭化材出土状況 | 完掘  
カマド |



H126カマド



H93遺物出土状況 (張出部)



H255完掘



D115号土坑  
馬骨出土狀況



D173号土坑須惠大甕出土狀況

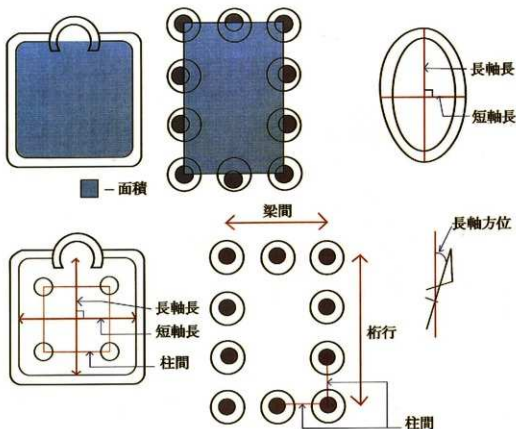
## 例言

1. 本書は、佐久市土地開発公社による佐久流通業務団地造成事業に伴う埋蔵文化財発掘調査の報告書（第1分冊）である。
2. 調査委託者 佐久市土地開発公社
3. 調査受託者 佐久市教育委員会・佐久埋蔵文化財調査センター
4. 遺跡名および所在地  
長土呂遺跡群 型原遺跡（NNH）  
佐久市大字長土呂字上型塚、新城、下型原、中型原、上型原
5. 調査期間及び面積  
昭和63年 試掘調査  
平成1年 4月10日～11月28日（33,000㎡）  
平成2年 4月9日～12月7日（23,300㎡）  
平成3年 4月30日～11月30日（11,000㎡）  
平成4年 4月8日～9月25日（6,500㎡）  
平成5年 8月4日～10月16日（2,500㎡）  
平成6年 4月5日～11月28日（13,000㎡）  
平成7年 6月5日～12月7日（7,600㎡）  
平成8年 4月1日～平成9年3月31日  
平成9年 4月7日～平成10年3月31日  
平成10年 4月1日～平成11年3月31日  
平成11年 4月1日～平成12年3月31日  
平成12年 4月3日～平成13年3月31日  
平成13年 4月2日～平成14年3月29日
6. 調査の担当は以下のとおりである。  
平成1年度—高村博文、三石宗一、小山岳夫、小林眞寿、翠川泰弘、助川朋広  
平成2年度—三石宗一、小林眞寿、羽毛田卓也、翠川泰弘、助川朋広、  
平成3年度—三石宗一、小林眞寿  
平成4年度—三石宗一、小林眞寿  
平成5年度—三石宗一  
平成6年度—三石宗一、上原学、森泉かよ子  
平成7年度—三石宗一、森泉かよ子  
平成8年度—平成10年度—三石宗一  
平成11年度以降—小林眞寿
7. 本書に掲載した遺物写真とトレースを含めた陛下の作成の大半は柳こうそくに委託した。
8. 出土金属器の保存処理は長野県立歴史館の白沢啓彦氏の指導により行った。また、金属器のX線写真は佐久市立浅間病院の協力を得た。
9. 遺跡の航空写真及び測量は柳協同測量が行った。
10. 出土炭化物・種子、獣骨の鑑定は張バリノサーヴェイが行った。
11. 遺構の図面修正は各調査担当者及び調査員が行い、最終的に小林幸子・宮川百合子・上原幸子・小林妙子が完成させた。
12. 遺構の分類と計測は堀籠滋子・木内明美・小林喜久子が行い、小林眞寿が補足した。
13. 遺物の復元は倉見渡・和久井義男・堀野深志・藤崎清一が行った。
14. 土器の実測・計測は田中ひさ子・森角雅子・柳沢孝子・高見澤綾・堀籠滋子・内堀団・小林眞寿が行った。
15. 出土石器の分類、図化・計測については須藤隆司の指導を得て、森角雅子と柳沢孝子が行った。
16. 石器の石材鑑定については、岡部静氏にお願した。
17. 鉄器の実測・計測は佐久本眞樹子が行った。
18. 文字資料の解説については国立歴史博物館の平川南氏に教示をうけた。

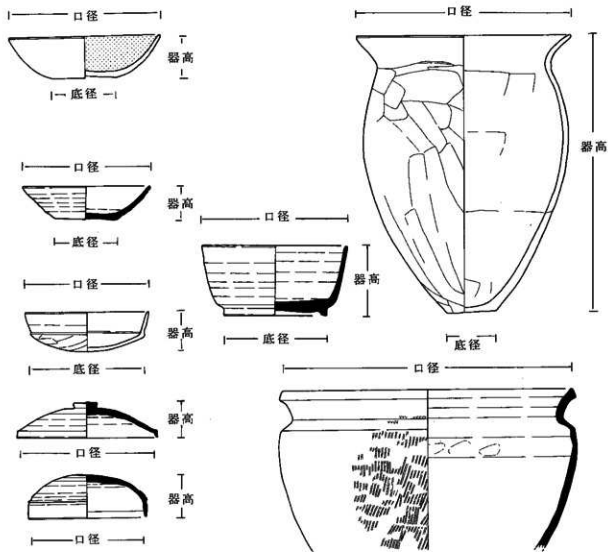
19. 図版の作成は成沢富子・黒籠みさと・堀籠滋子・小林喜久子が主として行った。
20. 本書に掲載した写真は業者に委託したものを除き、遺構写真は各調査担当者が、遺物写真は小林眞寿が撮影した。
21. 本書の執筆・編集は小林眞寿が行った。小林以外の執筆部分については文末に執筆者名を記した。
22. 本書及び出土遺物等のすべての資料は、佐久市教育委員会の責任下に保管されている。

## 凡 例

1. 遺構の略号は以下のとおりである。  
 竪穴住居址—H 掘立柱建物址—F 土坑—D 溝址—M Pit—P 粘土探掘坑—粘土坑
2. 挿図の縮尺は原則として以下のとおりである。  
 遺構—1/80 遺物—1/4 (石器・石製品等の一部は原寸・1/2、土器の一部は1/8)
3. 遺構の海拔標高は各遺構毎に統一し、水系標高を「標高」として記した。
4. 土層の色調は1988年版『新版 標準土色帖』に基づいて示した。
5. 写真図版中の遺物番号および縮尺は、挿図と同一である。
6. 遺構の計測値は下図に示した部分の測定値である。  
 竪穴住居址の面積は床面積である。  
 掘立柱建物址の面積は柱痕が明らかな場合は四隅の柱痕の中芯の範囲、柱痕が不明な場合は柱穴の中芯を結んだ範囲の面積である。  
 壁残高は最大値である。  
 長軸長と短軸長の差が1割を超えたものを長方形とした。



7. 遺物の胎土・色調・焼成については、観察者の主観の産物であり客観性が極めて乏しいため記載しない。
8. 遺物の計測値は下図に示した部分の測定値である。  
 一覧表中の ( ) 付きの数値は残存部分の数値であり、完形であれば異なった数値を示す可能性を内包する。  
 空欄部分の数値はその部位が残存しないため計測不可能な数値である。



9. 本報告書の挿図中のスクリーントーンは以下の表現である。



粘 土



焼 土



掘 方




柱 痕



地 山



黒色処理



灰 釉



緑 釉



赤色塗彩

## 目次

口 絵  
例 言  
凡 例

第 I 章 調査の概要	1
第 1 節 調査の経緯と経過	1
第 2 節 調査体制	2
第 3 節 調査日誌	5
第 4 節 発掘調査の方法	6
第 5 節 佐久市長土呂付近の自然環境（地形と地質）	10
第 6 節 周辺遺跡	12
第 7 節 検出遺構・遺物の概要	14
第 8 節 基本編序	15
第 9 節 分類基準	15
第 II 章 遺構と遺物	31
竪穴住居址 H23～H255号住居址	32
竪立柱建物址 F23～F264号竪立柱建物址	299
土坑 D3～D189号土坑	398

図 版 1～195

## 挿 図 目 次

第 1 図 壘原遺跡の位置(1:50,000)	1	第 22 図 H24号住居址(2)・H29号住居址(1)	33
第 2 図 調査区とグリットの設定	6	第 23 図 H29号住居址(2)	34
第 3 図 調査方法(1)	7	第 24 図 H29号住居址(3)・H25号住居址	35
第 4 図 調査方法(2)	8	第 25 図 H48号住居址	36
第 5 図 調査方法(3)	9	第 26 図 H49号住居址・H50号住居址(1)	37
第 6 図 調査方法(4)	10	第 27 図 H50号住居址(2)・H51号住居址(1)	38
第 7 図 浅間山の形態と構造(白倉原園)	11	第 28 図 H51号住居址(2)・H52号住居址(1)	39
第 8 図 黒斑山東部の破壊によって生じた塚原 泥流の流下した状態を示す図	11	第 29 図 H52号住居址(2)・H53号住居址	40
第 9 図 周辺遺跡の調査例	13	第 30 図 H54号住居址・H55号住居址(1)	41
第 10 図 壘原遺跡基本編序模式図	15	第 31 図 H55号住居址(2)	42
第 11 図 主柱穴配置による竪穴住居址分類図	16	第 32 図 H55号住居址(3)・H56号住居址	43
第 12 図 竪立柱建物址の分類(1)	17	第 33 図 H57号住居址(1)	44
第 13 図 竪立柱建物址の分類(2)	18	第 34 図 H57号住居址(2)・H58号住居址(1)	45
第 14 図 竪立柱建物址の分類(3)	19	第 35 図 H58号住居址(2)・H59号住居址(1)	46
第 15 図 土坑の分類	21	第 36 図 H59号住居址(2)・H60号住居址(1)	47
第 16 図 土器の分類(1)	24	第 37 図 H60号住居址(2)	48
第 17 図 土器の分類(2)	25	第 38 図 H60号住居址(3)	49
第 18 図 土器の分類(3)	26	第 39 図 H61号住居址・H62号住居址(1)	50
第 19 図 石器の分類(1)	29	第 40 図 H62号住居址(2)・H63号住居址(1)	51
第 20 図 石器の分類(2)	30	第 41 図 H63号住居址(2)	52
第 21 図 H23号住居址・H24号住居址(1)	32	第 42 図 H63号住居址(3)	53
		第 43 図 H64号住居址・H65号住居址	54

第44图	H66号住居址(1) .....	55	第89图	H106号住居址(2)·H107号住居址(1) ..	100
第45图	H66号住居址(2)·H67号住居址· H68号住居址(1) .....	56	第90图	H107号住居址(2) .....	101
第46图	H68号住居址(2)·H69号住居址(1) .....	57	第91图	H108号住居址·H109号住居址(1) .....	102
第47图	H69号住居址(2)·H70号住居址(1) .....	58	第92图	H109号住居址(2)·H110号住居址(1) ..	103
第48图	H70号住居址(2)·H71号住居址(1) .....	59	第93图	H110号住居址(2)·H111号住居址(1) ..	104
第49图	H71号住居址(2)·H72号住居址(1) .....	60	第94图	H111号住居址(2)·H112号住居址(1) ..	105
第50图	H72号住居址(2)·H73号住居址(1) .....	61	第95图	H112号住居址(2)·H113号住居址(1) ..	106
第51图	H73号住居址(2)·H74号住居址· H75号住居址(1) .....	62	第96图	H113号住居址(2) .....	107
第52图	H78号住居址(1)·H75号住居址(2) .....	63	第97图	H114号住居址 .....	108
第53图	H75号住居址(3)·H76号住居址(1) .....	64	第98图	H115号住居址·H116号住居址(1) .....	109
第54图	H76号住居址(2)·H77号住居址(1) .....	65	第99图	H116号住居址(2)·H117号住居址· H118号住居址(1) .....	110
第55图	H77号住居址(2)·H78号住居址(2) .....	66	第100图	H118号住居址(2) .....	111
第56图	H75住居址(4)·H79号住居址(1) .....	67	第101图	H119号住居址·H120号住居址(1) .....	112
第57图	H79号住居址(2)·H80号住居址· H81号住居址(1) .....	68	第102图	H120号住居址(2) .....	113
第58图	H81号住居址(2) .....	69	第103图	H121号住居址·H122号住居址(1) .....	114
第59图	H81号住居址(2)·H82号住居址(1) .....	70	第104图	H122号住居址(2)·H123号住居址(1) ..	115
第60图	H82号住居址(2)·H83号住居址(1) .....	71	第105图	H123号住居址(2) .....	116
第61图	H83号住居址(2)·H84号住居址(1) .....	72	第106图	H124号住居址(1) .....	117
第62图	H83号住居址(3)·H84号住居址(2) .....	73	第107图	H124号住居址(2)·H125号住居址(1) ..	118
第63图	H84号住居址(3)·H85号住居址·	74	第108图	H125号住居址(2)·H126号住居址(1) ..	119
第64图	H86号住居址 .....	75	第109图	H126号住居址(2) .....	120
第65图	H87号住居址(1) .....	76	第110图	H127号住居址 .....	121
第66图	H87号住居址(2) .....	77	第111图	H128号住居址·H129号住居址(1) .....	122
第67图	H88号住居址 .....	78	第112图	H129号住居址(2)·H130号住居址(1) ..	123
第68图	H89号住居址·H90号住居址(1) .....	79	第113图	H130号住居址(2)·H131号住居址(1) ..	124
第69图	H90号住居址(2)·H91号住居址(1) .....	80	第114图	H131号住居址(2) .....	125
第70图	H91号住居址(2)·H92号住居址(1) .....	81	第115图	H132号住居址·H133号住居址(1) .....	126
第71图	H92号住居址(2)·H93号住居址(1) .....	82	第116图	H133号住居址(2)·H134号住居址(1) ..	127
第72图	H93号住居址(2) .....	83	第117图	H134号住居址(2)·H135号住居址(1) ..	128
第73图	H93号住居址(3) .....	84	第118图	H135号住居址(2)·H136号住居址(1) ..	129
第74图	H94号住居址 .....	85	第119图	H136号住居址(2)·H137号住居址(1) ..	130
第75图	H95号住居址(1) .....	86	第120图	H137号住居址(2) .....	131
第76图	H95号住居址(2)·H96号住居址(1) .....	87	第121图	H137号住居址(3) .....	132
第77图	H96号住居址(2)·H97号住居址(1) .....	88	第122图	H137号住居址(4)·H138号住居址· H139号住居址(1) .....	133
第78图	H97号住居址(2)·H98号住居址(1) .....	89	第123图	H139号住居址(2)·H140号住居址(1) ..	134
第79图	H98号住居址(2) .....	90	第124图	H140号住居址(2) .....	135
第80图	H98号住居址(3) .....	91	第125图	H140号住居址(3)·H141号住居址· H142号住居址(1) .....	136
第81图	H99号住居址·H100号住居址(1) .....	92	第126图	H142号住居址(2)·H143号住居址(1) ..	137
第82图	H100号住居址(2) .....	93	第127图	H143号住居址(2)·H144号住居址(1) ..	138
第83图	H100号住居址(3)·H101号住居址(1) ..	94	第128图	H144号住居址(2) .....	139
第84图	H101号住居址(2)·H102号住居址(1) ..	95	第129图	H145号住居址·H146号住居址(1) .....	140
第85图	H102号住居址(2) .....	96	第130图	H146号住居址(2)·H147号住居址(1) ..	141
第86图	H103号住居址·H104号住居址(1) .....	97	第131图	H147号住居址(2)·H148号住居址(1) ..	142
第87图	H104号住居址(2)·H105号住居址(1) ..	98	第132图	H148号住居址(2)·H149号住居址(1) ..	143
第88图	H105号住居址(2)·H106号住居址(1) ..	99	第133图	H149号住居址(2)·H150号住居址(1) ..	144



第134图	H 150号住居址(2)·H 151号住居址(1) ··145	第182图	H 183号住居址(3) ······193
第135图	H 151号住居址(2) ······146	第183图	H 183号住居址(4)·H 184号住居址(1) ··194
第136图	H 151号住居址(3)·H 152号住居址(1) ··147	第184图	H 184号住居址(2) ······195
第137图	H 152号住居址(2) ······148	第185图	H 184号住居址(3) ······196
第138图	H 152号住居址(3)·H 153号住居址(1) ··149	第186图	H 185号住居址(1) ······197
第139图	H 153号住居址(2) ······150	第187图	H 185号住居址(2) ······198
第140图	H 154号住居址·H 155号住居址(1) ·····151	第188图	H 186号住居址 ······199
第141图	H 155号住居址(2)·H 156号住居址(1) ··152	第189图	H 187号住居址(1) ······200
第142图	H 156号住居址(2)·H 157号住居址(1) ··153	第190图	H 187号住居址(2) ······201
第143图	H 157号住居址(2) ······154	第191图	H 187号住居址(3)·H 188号住居址(1) ··202
第144图	H 157号住居址(3)·H 158号住居址(1) ··155	第192图	H 188号住居址(2)·H 189号住居址(1) ··203
第146图	H 158号住居址(2)·H 159号住居址(1) ··156	第193图	H 189号住居址(2)·H 190号住居址(1) ··204
第146图	H 159号住居址(2) ······157	第194图	H 190号住居址(2) ······205
第147图	H 159号住居址(3) ······158	第195图	H 190号住居址(3)·H 191号住居址(1) ··206
第148图	H 159号住居址(4)·H 160号住居址(1) ··159	第196图	H 191号住居址(2)·H 192号住居址(1) ··207
第149图	H 160号住居址(2)·H 161号住居址(1) ··160	第197图	H 192号住居址(2) ······208
第150图	H 161号住居址(2) ······161	第198图	H 192号住居址(3)·H 193号住居址(1) ··209
第151图	H 161号住居址(3)·H 162号住居址(1) ··162	第199图	H 193号住居址(2)·H 194号住居址(1) ··210
第152图	H 162号住居址(2) ······163	第200图	H 194号住居址(2) ······211
第153图	H 162号住居址(3) ······164	第201图	H 194号住居址(3) ······212
第154图	H 162号住居址(4)·H 163号住居址(1) ··165	第202图	H 195号住居址·H 196号住居址 ······213
第155图	H 163号住居址(2)·H 164号住居址(1) ··166	第203图	H 197号住居址(1) ······214
第156图	H 164号住居址(2)·H 165号住居址 ·····167	第204图	H 197号住居址(2)·H 198号住居址(1) ··215
第157图	H 166号住居址·H 167号住居址(1) ·····168	第205图	H 198号住居址(2) ······216
第158图	H 167号住居址(2) ······169	第206图	H 198号住居址(3)·H 199号住居址(1) ··217
第159图	H 167号住居址(3) ······170	第207图	H 199号住居址(2)·H 200号住居址· H 201号住居址(1) ······218
第160图	H 168号住居址·H 169号住居址(1) ·····171	第208图	H 201号住居址(2) ······219
第161图	H 169号住居址(2) ······172	第209图	H 201号住居址(3) ······220
第162图	H 169号住居址(3)·H 170号住居址(1) ··173	第210图	H 201号住居址(4)·H 202号住居址(1) ··221
第163图	H 170号住居址(2) ······174	第211图	H 202号住居址(2) ······222
第164图	H 170号住居址(3)·H 171号住居址(1) ··175	第212图	H 203号住居址(1) ······223
第165图	H 171号住居址(2) ······176	第213图	H 203号住居址(2) ······224
第166图	H 171号住居址(3)·H 172号住居址(1) ··177	第214图	H 203号住居址(3) ······225
第167图	H 172号住居址(2) ······178	第215图	H 203号住居址(4) ······226
第168图	H 172号住居址(3)·H 173号住居址(1) ··179	第216图	H 204号住居址(1) ······227
第169图	H 173号住居址(2) ······180	第217图	H 204号住居址(2) ······228
第170图	H 173号住居址(3) ······181	第218图	H 204号住居址(3)·H 205号住居址(1) ··229
第171图	H 173号住居址(4)·H 174号住居址(1) ··182	第219图	H 205号住居址(2) ······230
第172图	H 174号住居址(2)·H 175号住居址(1) ··183	第220图	H 205号住居址(3)·H 206号住居址· H 207号住居址(1) ······231
第173图	H 175号住居址(2)·H 176号住居址(1) ··184	第221图	H 207号住居址(2)·H 208号住居址(1) ··232
第174图	H 176号住居址(2)·H 177号住居址(1) ··185	第222图	H 208号住居址(2)·H 209号住居址(1) ··233
第175图	H 177号住居址(2)·H 178号住居址(1) ··186	第223图	H 209号住居址(2)·H 210号住居址(1) ··234
第176图	H 178号住居址(2) ······187	第224图	H 210号住居址(2)·H 211号住居址(1) ··235
第177图	H 179号住居址·H 180号住居址(1) ·····188	第225图	H 211号住居址(2)·H 212号住居址(1) ··236
第178图	H 180号住居址(2)·H 181号住居址(1) ··189	第226图	H 212号住居址(2)·H 213号住居址 ·····237
第179图	H 181号住居址(2)·H 182号住居址(1) ··190	第227图	H 214号住居址(1) ······238
第180图	H 182号住居址(2)·H 183号住居址(1) ··191		
第181图	H 183号住居址(2) ······192		

第228图	H 214号住居址(2)·H 215号住居址· H 216号住居址(1) ······239	第275图	H 249号住居址·H 250号住居址(1) ······286
第229图	H 216号住居址(2)·H 217号住居址 ······240	第276图	H 250号住居址(2) ······287
第230图	H 218号住居址·H 219号住居址(1) ······241	第277图	H 250号住居址(3) ······288
第231图	H 219号住居址(2) ······242	第278图	H 250号住居址(4)·H 251号住居址(1) ······289
第232图	H 220号住居址(1) ······243	第279图	H 251号住居址(2)·H 252号住居址(1) ······290
第233图	H 220号住居址(2)·H 221号住居址(1) ······244	第280图	H 252号住居址(2) ······291
第234图	H 221号住居址(2)·H 222号住居址(1) ······245	第281图	H 252号住居址(3)·H 253号住居址(1) ······292
第235图	H 222号住居址(2) ······246	第282图	H 253号住居址(2) ······293
第236图	H 222号住居址(3)·H 223号住居址(1) ······247	第283图	H 253号住居址(3) ······294
第237图	H 223号住居址(2) ······248	第284图	H 253号住居址(4)·H 254号住居址(1) ······295
第238图	H 223号住居址(3) ······249	第285图	H 254号住居址(2) ······296
第239图	H 223号住居址(4)·H 224号住居址(1) ······250	第286图	H 255号住居址(1) ······297
第240图	H 224号住居址(2)·H 225号住居址(1) ······251	第287图	H 255号住居址(2) ······298
第241图	H 225号住居址(2) ······252	第288图	F 23号·F 24号独立柱建物址 ······299
第242图	H 226号住居址 ······253	第289图	F 25号·F 26号独立柱建物址 ······300
第243图	H 227号住居址 ······254	第290图	F 27号·F 28号·F 29号独立柱建物址 ······301
第244图	H 228号住居址(1) ······255	第291图	F 30号·F 31号·F 32号独立柱建物址 ······302
第245图	H 228号住居址(2)·H 229号住居址(1) ······256	第292图	F 33号·F 34号独立柱建物址 ······303
第246图	H 229号住居址(2)·H 230号住居址(1) ······257	第293图	F 35号·F 36号独立柱建物址 ······304
第247图	H 230号住居址(2) ······258	第294图	F 37号·F 39号独立柱建物址 ······305
第248图	H 230号住居址(3) ······259	第295图	F 38号·F 42号独立柱建物址 ······306
第249图	H 231号住居址(1) ······260	第296图	F 40号·F 41号·F 43号独立柱建物址 ······307
第250图	H 231号住居址(2) ······261	第297图	F 44号·F 45号独立柱建物址 ······308
第251图	H 231号住居址(3)·H 232号住居址(1) ······262	第298图	F 46号·F 47号·F 48号独立柱建物址 ······309
第252图	H 232号住居址(2) ······263	第299图	F 47号·F 48号·F 49号·F 50号独立柱建物址 ······310
第253图	H 232号住居址(3)·H 233号住居址(1) ······264	第300图	F 51号·F 52号·F 54号独立柱建物址 ······311
第254图	H 233号住居址(2) ······265	第301图	F 53号·F 58号独立柱建物址 ······312
第255图	H 233号住居址(3)·H 234号住居址(1) ······266	第302图	F 55号·F 56号独立柱建物址 ······313
第256图	H 234号住居址(2) ······267	第303图	F 57号·F 59号独立柱建物址 ······314
第257图	H 235号住居址 ······268	第304图	F 60号·F 61号独立柱建物址 ······315
第258图	H 236号住居址 ······269	第305图	F 62号·F 63号·F 64号独立柱建物址 ······316
第259图	H 237号住居址(1) ······270	第306图	F 65号·F 66号·F 67号独立柱建物址 ······317
第260图	H 237号住居址(2)·H 238号住居址(1) ······271	第307图	F 68号·F 69号·F 72号独立柱建物址 ······318
第261图	H 238号住居址(2) ······272	第308图	F 70号·F 71号独立柱建物址 ······319
第262图	H 238号住居址(3)·H 239号住居址(1) ······273	第309图	F 74号·F 75号独立柱建物址 ······320
第263图	H 239号住居址(2)·H 240号住居址(1) ······274	第310图	F 76号·F 77号·F 78号独立柱建物址 ······321
第264图	H 240号住居址(2)·H 241号住居址(1) ······275	第311图	F 79号·F 80号·F 81号独立柱建物址 ······322
第265图	H 241号住居址(2)·H 242号住居址(1) ······276	第312图	F 83号·F 84号独立柱建物址 ······323
第266图	H 242号住居址(2)·H 244号住居址(1) ······277	第313图	F 85号·F 85号·F 86号独立柱建物址 ······324
第267图	H 244号住居址(2) ······278	第314图	F 87号·F 88号独立柱建物址 ······325
第268图	H 244号住居址(3) ······279	第315图	F 89号·F 90号·F 91号独立柱建物址 ······326
第269图	H 244号住居址(4) ······280	第316图	F 92号·F 93号·F 94号独立柱建物址 ······327
第270图	H 244号住居址(5)·H 245号住居址(1) ······281	第317图	F 95号·F 98号·F 99号独立柱建物址 ······328
第271图	H 245号住居址(2)·H 246号住居址(1) ······282	第318图	F 96号·F 97号独立柱建物址 ······329
第272图	H 246号住居址(2)·H 247号住居址(1) ······283	第319图	F 100号·F 101号·F 102号独立柱建物址 ······330
第273图	H 247号住居址(2) ······284	第320图	F 103号·F 104号独立柱建物址 ······331
第274图	H 248号住居址 ······285	第321图	F 105号·F 106号独立柱建物址 ······332
		第322图	F 107号·F 108号·F 114号独立柱建物址 ······333

第323图	F 109号掘立柱建物址	·····334	第369图	F 221号·F 224号掘立柱建物址	·····380
第324图	F 110号·F 111号掘立柱建物址	·····335	第370图	F 222号·F 223号·F 229号掘立柱建物址	···381
第325图	F 112号·F 113号掘立柱建物址	·····336	第371图	F 225号·F 226号掘立柱建物址	·····382
第326图	F 115号·F 116号掘立柱建物址	·····337	第372图	F 227号·F 228号·F 230号掘立柱建物址	···383
第327图	F 117号·F 119号掘立柱建物址	·····338	第373图	F 231号·F 232号·F 233号掘立柱建物址	···384
第328图	F 118号·F 121号·F 123号·F 128号 掘立柱建物址	·····339	第374图	F 234号·F 235号·F 238号掘立柱建物址	···385
第329图	F 120号·F 122号掘立柱建物址	·····340	第375图	F 236号·F 237号掘立柱建物址	·····386
第330图	F 124号·F 126号掘立柱建物址	·····341	第376图	F 239号·F 240号掘立柱建物址	·····387
第331图	F 125号·F 127号·F 132号掘立柱建物址	···342	第377图	F 241号·F 242号掘立柱建物址	·····388
第332图	F 130号·F 133号掘立柱建物址	·····343	第378图	F 243号·F 244号掘立柱建物址	·····389
第333图	F 129号·F 131号掘立柱建物址	·····344	第379图	F 245号·F 246号·F 247号·F 248号 掘立柱建物址	·····390
第334图	F 134号掘立柱建物址	·····345	第380图	F 250号·F 251号·F 252号掘立柱建物址	···391
第335图	F 135号·F 136号·F 140号掘立柱建物址	···346	第381图	F 253号·F 254号·F 255号掘立柱建物址	···392
第336图	F 137号·F 138号·F 142号掘立柱建物址	···347	第382图	F 256号·F 257号掘立柱建物址	·····393
第337图	F 139号·F 141号·F 145号掘立柱建物址	···348	第383图	F 258号·F 259号掘立柱建物址	·····394
第338图	F 143号·F 144号掘立柱建物址	·····349	第384图	F 260号·F 263号掘立柱建物址	·····395
第339图	F 146号·F 147号掘立柱建物址	·····350	第385图	F 261号·F 262号掘立柱建物址	·····396
第340图	F 148号·F 149号掘立柱建物址	·····351	第386图	F 264号掘立柱建物址	·····397
第341图	F 150号·F 151号·F 153号掘立柱建物址	···352	第387图	D 3·4号土坑	·····398
第342图	F 152号掘立柱建物址	·····353	第388图	D 5·8·9·10·11·12·20·21·22·24·44号土坑	···399
第343图	F 154号·F 155号·F 156号掘立柱建物址	···354	第389图	D 25·26·27·45号土坑	·····400
第344图	F 157号·F 158号·F 159号掘立柱建物址	···355	第390图	D 46·47·48·62号土坑	·····401
第345图	F 160号·F 161号·F 162号掘立柱建物址	···356	第391图	D 49·51·52·63·65·69·75·77号土坑	·····402
第346图	F 163号·F 164号掘立柱建物址	·····357	第392图	D 71·72·73·74·76·82·83号土坑	·····403
第347图	F 165号·F 166号·F 167号·F 168号 掘立柱建物址	·····358	第393图	D 84·85·86·87·88·89·90·91·92·93号土坑	···404
第348图	F 169号·F 170号·F 173号掘立柱建物址	···359	第394图	D 94·95·96·98·99·100·101·103·105号土坑	···405
第349图	F 171号·F 174号·F 176号掘立柱建物址	···360	第395图	D 108·110·111·112·113·114·115·116· 118号土坑	·····406
第350图	F 172号·F 175号掘立柱建物址	·····361	第396图	D 117·119·120·121·123·124·125·126· 130号土坑	·····407
第351图	F 177号·F 178号·F 179号掘立柱建物址	···362	第397图	D 127·131·132·133·134·135·136·137· 138号土坑	·····408
第352图	F 180号·F 182号掘立柱建物址	·····363	第398图	D 139·140·141·142·143·144·145·147· 148·149号土坑	·····409
第353图	F 181号·F 184号掘立柱建物址	·····364	第399图	D 146·150·151·152·153·154·155·156· 158·159号土坑	·····410
第354图	F 183号·F 185号掘立柱建物址	·····365	第400图	D 157·160·161·162·163号土坑	·····411
第355图	F 186号·F 189号掘立柱建物址	·····366	第401图	D 164·165·166·167·168·169·171号土坑	···412
第356图	F 187号·F 188号·F 190号掘立柱建物址	···367	第402图	D 170·172·173·174号土坑	·····413
第357图	F 191号·F 192号·F 193号掘立柱建物址	···368	第403图	D 173号土坑(2)	·····414
第358图	F 194号·F 195号·F 199号掘立柱建物址	···369	第404图	D 178·181·182·183·184号土坑	·····415
第359图	F 196号·F 197号掘立柱建物址	·····370	第405图	D 185·186·187号土坑	·····416
第360图	F 198号·F 200号·F 201号掘立柱建物址	···371	第406图	D 187号土坑	·····417
第361图	F 202号·F 204号掘立柱建物址	·····372	第407图	D 187·188·189号土坑	·····418
第362图	F 203号·F 205号掘立柱建物址	·····373			
第363图	F 206号·F 209号掘立柱建物址	·····374			
第364图	F 207号·F 208号·F 210号掘立柱建物址	···375			
第365图	F 211号·F 213号掘立柱建物址	·····376			
第366图	F 212号·F 215号·F 218号掘立柱建物址	···377			
第367图	F 214号·F 216号掘立柱建物址	·····378			
第368图	F 217号·F 219号·F 220号掘立柱建物址	···379			

## 表 目 次

第1表	浅間火山を中心とした編年(寛政重雄著「浅間火山の地質」による。一部加除)……………12	第43表	出土遺物一覽表29 (H129・130・131・132・133)……………460
第2表	1990年代の聖原遺跡周辺の調査(1)……………13	第44表	出土遺物一覽表30(H133・134・135・136)……………461
第3表	1990年代の聖原遺跡周辺の調査(2)……………14	第45表	出土遺物一覽表31(H136・137)……………462
第4表	住居址計測表1……………421	第46表	出土遺物一覽表32(H137)……………463
第5表	住居址計測表2……………422	第47表	出土遺物一覽表33(H137・138・139)……………464
第6表	住居址計測表3……………423	第48表	出土遺物一覽表34(H139・140・141・142)……………465
第7表	住居址計測表4……………424	第49表	出土遺物一覽表35(H142・143・144)……………466
第8表	住居址計測表5……………425	第50表	出土遺物一覽表36(H144・145・146)……………467
第9表	掘立柱建物址計測表1……………426	第51表	出土遺物一覽表37(H147・148)……………468
第10表	掘立柱建物址計測表2……………427	第52表	出土遺物一覽表38(H149・150・151)……………469
第11表	掘立柱建物址計測表3……………428	第53表	出土遺物一覽表39(H151・152・153)……………470
第12表	掘立柱建物址計測表4……………429	第54表	出土遺物一覽表40(H153・154・155・156)……………471
第13表	掘立柱建物址計測表5……………430	第55表	出土遺物一覽表41(H156・157)……………472
第14表	土坑計測表……………431	第56表	出土遺物一覽表42(H158・159)……………473
第15表	出土遺物一覽表1(H23・24)……………432	第57表	出土遺物一覽表42(H159・H160・H161)……………474
第16表	出土遺物一覽表2(H29・45・48・49)……………433	第58表	出土遺物一覽表43(H161・H162)……………475
第17表	出土遺物一覽表3(H49・50・51・52)……………434	第59表	出土遺物一覽表44(H162・H163・H164)……………476
第18表	出土遺物一覽表4(H53・54・55・56)……………435	第60表	出土遺物一覽表45 (H164・H165・H166・H167)……………477
第19表	出土遺物一覽表5(H56・57・58)……………436	第61表	出土遺物一覽表46(H167・H168)……………478
第20表	出土遺物一覽表6(H58・59・60・61・62)……………347	第62表	出土遺物一覽表47(H168・H169・H170)……………479
第21表	出土遺物一覽表7(H63・64・65)……………438	第63表	出土遺物一覽表48(H171・H172・H173)……………480
第22表	出土遺物一覽表8(H66・67・68・69)……………439	第64表	出土遺物一覽表49(H173・H174)……………481
第23表	出土遺物一覽表9(H69・70・71)……………440	第65表	出土遺物一覽表50(H174・H175・H176)……………482
第24表	出土遺物一覽表10(H71・72・73・74・75)……………441	第66表	出土遺物一覽表51(H176・H177・H178)……………483
第25表	出土遺物一覽表11(H75)……………442	第67表	出土遺物一覽表52(H178・H179・H180)……………484
第26表	出土遺物一覽表12 (H75・76・77・78・79・80・81)……………443	第68表	出土遺物一覽表53(H181・H182)……………485
第27表	出土遺物一覽表13(H81・82・83)……………444	第69表	出土遺物一覽表54(H182・H183)……………486
第28表	出土遺物一覽表14(H83・84・85・86・87)……………445	第70表	出土遺物一覽表55(H183・H184)……………487
第29表	出土遺物一覽表15(H87・88・89・90・91)……………446	第71表	出土遺物一覽表56(H184)……………488
第30表	出土遺物一覽表16(H91・92)……………447	第72表	出土遺物一覽表57(H184・H185・H186)……………489
第31表	出土遺物一覽表17(H93・94・95)……………448	第73表	出土遺物一覽表58(H186・H187)……………490
第32表	出土遺物一覽表18(H95・96・97・98)……………449	第74表	出土遺物一覽表59(H187・H188・H189)……………491
第33表	出土遺物一覽表19(H98・99・100)……………450	第75表	出土遺物一覽表60(H190・H191)……………492
第34表	出土遺物一覽表20(H101・102・103・104)……………451	第76表	出土遺物一覽表61(H191・H192・H193)……………493
第35表	出土遺物一覽表21(H104・105・106・107)……………452	第77表	出土遺物一覽表62(H193・H194)……………494
第36表	出土遺物一覽表22(H107・108・109・110)……………453	第78表	出土遺物一覽表63 (H194・H195・H196・H197)……………495
第37表	出土遺物一覽表23(H110・111・112・113)……………454	第79表	出土遺物一覽表64(H197・H198)……………496
第38表	出土遺物一覽表24 (H113・114・115・116・117)……………455	第80表	出土遺物一覽表65 (H198・H199・H200・H201)……………497
第39表	出土遺物一覽表25(H117・118・119・120)……………456	第81表	出土遺物一覽表66(H201・H202・H203)……………498
第40表	出土遺物一覽表26(H120・121・122・123)……………457	第82表	出土遺物一覽表67(H203)……………499
第41表	出土遺物一覽表27(H123・124・125・126)……………458	第83表	出土遺物一覽表68(H203)……………500
第42表	出土遺物一覽表28(H126・127・128・129)……………459	第84表	出土遺物一覽表69(H203・H204)……………501

第85表	出土遺物一覽表70(H204·H205)·····	502	第104表	出土遺物一覽表89(H237·H238)·····	521
第86表	出土遺物一覽表71(H205·H206·H207)·····	503	第105表	出土遺物一覽表90(H238·H239)·····	522
第87表	出土遺物一覽表72(H207·H208·H209)·····	504	第106表	出土遺物一覽表91(H239·H240·H241)·····	523
第88表	出土遺物一覽表73 (H210·H211·H212·H213·H214)·····	505	第107表	出土遺物一覽表92 (H241·H242·H243·H244)·····	524
第89表	出土遺物一覽表74 (H214·H215·H216·H217)·····	506	第108表	出土遺物一覽表93(H244)·····	525
第90表	出土遺物一覽表75(H218·H219·H220)·····	507	第109表	出土遺物一覽表94(H244·H245·H246)·····	526
第91表	出土遺物一覽表76(H220·H221·H222)·····	508	第110表	出土遺物一覽表95(H246·H247·H248)·····	527
第92表	出土遺物一覽表77(H222·H223)·····	509	第111表	出土遺物一覽表96(H250)·····	528
第93表	出土遺物一覽表78(H223)·····	510	第112表	出土遺物一覽表97(H250·H251)·····	529
第94表	出土遺物一覽表79(H223·H224·H225)·····	511	第113表	出土遺物一覽表98(H251·H252)·····	530
第95表	出土遺物一覽表80(H2267H227·H228)·····	512	第114表	出土遺物一覽表99(H252·H253)·····	531
第96表	出土遺物一覽表81(H228·H229·H230)·····	513	第115表	出土遺物一覽表100(H253)·····	532
第97表	出土遺物一覽表82(H230)·····	514	第116表	出土遺物一覽表101(H254·H255)·····	533
第98表	出土遺物一覽表83(H230·H231)·····	515	第117表	出土遺物一覽表102(H255)·····	534
第99表	出土遺物一覽表84(H231)·····	516	第118表	出土遺物一覽表103(F23~F188)·····	535
第100表	出土遺物一覽表85(H231·H232)·····	517	第119表	出土遺物一覽表104(F189~F256)·····	536
第101表	出土遺物一覽表86(H232·H233)·····	518	第120表	出土遺物一覽表105(D3~D48)·····	537
第102表	出土遺物一覽表87(H233·H234)·····	519	第121表	出土遺物一覽表106(D48~D170)·····	538
第103表	出土遺物一覽表88 (H234·H235·H236·H237)·····	520	第122表	出土遺物一覽表107(D170~D187)·····	539
			第123表	出土遺物一覽表108(D187)·····	540
			第124表	出土遺物一覽表109(D187·D189)·····	541

## 圖 版 目 次

- |      |                                 |      |   |
|------|---------------------------------|------|---|
| 圖版 1 | H23-24-25-29                    | 圖版47 | F 41-42-44-48-49-50-51-52-54-55                               |
| 圖版 2 | H 45-48-49-50                   | 圖版48 | F 56-57-58-59-60-61-62-63-64-65                               |
| 圖版 3 | H 51-52-53-54-55                | 圖版49 | F 66-67-68-69-70-71-72-73-74-75                               |
| 圖版 4 | H 56-57-58-59                   | 圖版50 | F 76-77-78-80-81-83-84-88-89-90                               |
| 圖版 5 | H 60-61-62-63                   | 圖版51 | F 91-92-93-94-96-101-102-103-104-105                          |
| 圖版 6 | H 64-65-66-67-68                | 圖版52 | F 106-108-109-110-111-112-114-115-116-117                     |
| 圖版 7 | H 69-70-71-72-73                | 圖版53 | F 118-119-120-121-122-125-126-127                             |
| 圖版 8 | H 74-75-76-77                   | 圖版54 | F 128-129-130-131-132-134-136-137-138                         |
| 圖版 9 | H 78-79-80-81-82                | 圖版55 | F 139-140-141-142-143-146-147-148-149                         |
| 圖版10 | H 83-84-85-86-87                | 圖版56 | F 150-151-153-154-155-159-160-161-163-164                     |
| 圖版11 | H 88-89-90-91-92                | 圖版57 | F 165-167-168-169-170-171-172-173-174                         |
| 圖版12 | H 93-94-95-96-97                | 圖版58 | F 175-176-177-178-180-181-182-183-184-185                     |
| 圖版13 | H 98-99-100-101                 | 圖版59 | F 187-190-191-192-194-196-197-198-199-200-201                 |
| 圖版14 | H 102-103-104-105               | 圖版60 | F 203-204-205-206-207-208-209-210-211-212                     |
| 圖版15 | H 106-107-108-109               | 圖版61 | F 213-214-215-216-217-219-220-221-222-223                     |
| 圖版16 | H 110-111-112-113-115           | 圖版62 | F 224-225-226-227-228-230-231-232-233-235                     |
| 圖版17 | H 116-117-118-119-120-121-122   | 圖版63 | F 236-237-238-239-240-241-242-243-244-245                     |
| 圖版18 | H 123-124-125-126               | 圖版64 | F 246-247-250-251-253-254-255-256-257-258                     |
| 圖版19 | H 127-128-129-130-131           | 圖版65 | F 259-260-261-262-263-264-D 3-4-8                             |
| 圖版20 | H 132-133-134-135-136           | 圖版66 | D 10-11-12-21-22-24-25-26-46                                  |
| 圖版21 | H 137-138-139-140-141-142-211   | 圖版67 | D 47-48-49-51-52-63-71-72-73-74-75-247                        |
| 圖版22 | H 143-144-145-146-147           | 圖版68 | D 76-82-83-85-86-87-88-89-90-91-92-93-94                      |
| 圖版23 | H 148-149-150-151               | 圖版69 | D 95-96-98-99-100-101-103-105-108-110-115-116-117-118         |
| 圖版24 | H 152-153-154-155-156           | 圖版70 | D 120-123-124-125-126-127-131-132-133-134-135-137             |
| 圖版25 | H 157-158-159-160               | 圖版71 | D 138-139-141-142-143-146-149-151-152-157-159-160-161-163-164 |
| 圖版26 | H 161-162-163-164               | 圖版72 | D 169-168-172-170-171-173-174-178-185-186-178                 |
| 圖版27 | H 165-166-167-168-169-170-171   | 圖版73 | D 187-188-189   |
| 圖版28 | H 172-173-174-175               | 圖版74 | H 23-24出土遺物   |
| 圖版29 | H 176-177-178-179               | 圖版75 | H 29-45-48出土遺物  |
| 圖版30 | H 180-181-182-183               | 圖版76 | H 49-50-51出土遺物  |
| 圖版31 | H 184-185-186-187               | 圖版77 | H 51-52-53-54-55出土遺物  |
| 圖版32 | H 188-189-190-191-192           | 圖版78 | H 55-56-57出土遺物  |
| 圖版33 | H 193-194-195-196-197           | 圖版79 | H 57-58出土遺物   |
| 圖版34 | H 198-199-200-201-202           | 圖版80 | H 59-60出土遺物   |
| 圖版35 | H 203-204-205-206-207-208-209   | 圖版81 | H 60-61-62-63出土遺物   |
| 圖版36 | H 209-210-212-213-214           | 圖版82 | H 63-64出土遺物   |
| 圖版37 | H 215-216-217-218-219-210       | 圖版83 | H 65-66-67-68出土遺物   |
| 圖版38 | H 221-222-223-224-225-226       | 圖版84 | H 69-70出土遺物   |
| 圖版39 | H 227-228-229-230-231           | 圖版85 | H 71-72-73出土遺物  |
| 圖版40 | H 232-233-234-235               | 圖版86 | H 74-75出土遺物   |
| 圖版41 | H 236-237-238-239-240           | 圖版87 | H 76-77-78-79-81出土遺物  |
| 圖版42 | H 241-242-243-244-245           |      |   |
| 圖版43 | H 246-247-248-249-250-251       |      |   |
| 圖版44 | H 252-253-254                   |      |   |
| 圖版45 | H 255-F 23-24-25-26-27-28-29-30 |      |   |
| 圖版46 | F 31-32-33-34-35-36-37-38-39-40 |      |   |

- 圖版88 H81·82·83出土遺物  
 圖版89 H83·84·85·86出土遺物  
 圖版90 H87·88出土遺物  
 圖版91 H89·90·91·92出土遺物  
 圖版92 H92·93出土遺物  
 圖版93 H93·94·95出土遺物  
 圖版94 H96·97·98出土遺物  
 圖版95 H98·99·100出土遺物  
 圖版96 H100·101·102出土遺物  
 圖版97 H102·103·104出土遺物  
 圖版98 H105·106·107出土遺物  
 圖版99 H107·108·109出土遺物  
 圖版100 H110·111·112出土遺物  
 圖版101 H112·113·114出土遺物  
 圖版102 H115·116·117·118出土遺物  
 圖版103 H119·120·121出土遺物  
 圖版104 H121·122·123出土遺物  
 圖版105 H124出土遺物  
 圖版106 H124·125·126出土遺物  
 圖版107 H126·127·128·129出土遺物  
 圖版108 H129·130·131出土遺物  
 圖版109 H132·133·134出土遺物  
 圖版110 H135·136·137出土遺物  
 圖版111 H137出土遺物  
 圖版112 H137·138·139出土遺物  
 圖版113 H140·141·142·143·144出土遺物  
 圖版114 H144出土遺物  
 圖版115 H145·146·147出土遺物  
 圖版116 H148·149出土遺物  
 圖版117 H150·151出土遺物  
 圖版118 H152·153出土遺物  
 圖版119 H153·154·155·156出土遺物  
 圖版120 H156·157出土遺物  
 圖版121 H158·159出土遺物  
 圖版122 H159·160出土遺物  
 圖版123 H161出土遺物  
 圖版124 H162出土遺物  
 圖版125 H162·163出土遺物  
 圖版126 H164·165·166·167出土遺物  
 圖版127 H167出土遺物  
 圖版128 H167·168·169·170出土遺物  
 圖版129 H170·171出土遺物  
 圖版130 H171·172出土遺物  
 圖版131 H172·173出土遺物  
 圖版132 H173出土遺物  
 圖版133 H174·175出土遺物  
 圖版134 H175·176出土遺物  
 圖版135 H177·178出土遺物  
 圖版136 H178·179·180·181出土遺物  
 圖版137 H181·182出土遺物  
 圖版138 H182·183出土遺物  
 圖版139 H183·184出土遺物  
 圖版140 H184出土遺物  
 圖版141 H184·185出土遺物  
 圖版142 H185·186出土遺物  
 圖版143 H187出土遺物  
 圖版144 H187·188·189出土遺物  
 圖版145 H190出土遺物  
 圖版146 H191·192出土遺物  
 圖版147 H192·193出土遺物  
 圖版148 H193·194出土遺物  
 圖版149 H194·195·196·197出土遺物  
 圖版150 H197·198出土遺物  
 圖版151 H198·199出土遺物  
 圖版152 H200·201出土遺物  
 圖版153 H201·202出土遺物  
 圖版154 H203出土遺物  
 圖版155 H203出土遺物  
 圖版156 H203·204出土遺物  
 圖版157 H204出土遺物  
 圖版158 H205·206·207出土遺物  
 圖版159 H207·208·209出土遺物  
 圖版160 H209·210·211出土遺物  
 圖版161 H212·213·214出土遺物  
 圖版162 H214·215·216·217·218·219出土遺物  
 圖版163 H219·220出土遺物  
 圖版164 H220·221出土遺物  
 圖版165 H221·222出土遺物  
 圖版166 H222·223出土遺物  
 圖版167 H223出土遺物  
 圖版168 H223·224·225出土遺物  
 圖版169 H225·226·227出土遺物  
 圖版170 H228·229出土遺物  
 圖版171 H230出土遺物  
 圖版172 H230·231出土遺物  
 圖版173 H231出土遺物  
 圖版174 H232·233出土遺物  
 圖版175 H233出土遺物  
 圖版176 H234·235·236出土遺物  
 圖版177 H236·237·238出土遺物  
 圖版178 H238·239出土遺物  
 圖版179 H239·240·241出土遺物  
 圖版180 H242·243·244出土遺物  
 圖版181 H244出土遺物  
 圖版182 H244·245·246·247出土遺物  
 圖版183 H247·248·250出土遺物

- |       |                  |       |   |
|-------|------------------|-------|---|
| 図版184 | H250出土遺物         | 図版192 | F 223~256、D3・4・8・12・21出土遺物  |
| 図版185 | H250出土遺物         | 図版193 | D25・27・46・48・49・52・65・69・71・72・76・82・98<br>出土遺物                     |
| 図版186 | H251・252・253出土遺物 | 図版194 | D94・135・138・141・145・156・162・163・165・166・<br>169・170・173・178・181出土遺物 |
| 図版187 | H253出土遺物         | 図版195 | D173・181・186・187・189出土遺物  |
| 図版188 | H253・254出土遺物     | 図版196 | D189  |
| 図版189 | H254・255出土遺物     | 図版197 | 住居址出土鉄滓   |
| 図版190 | F 23~107出土遺物     |       |   |
| 図版191 | F 113~222出土遺物    |       |   |



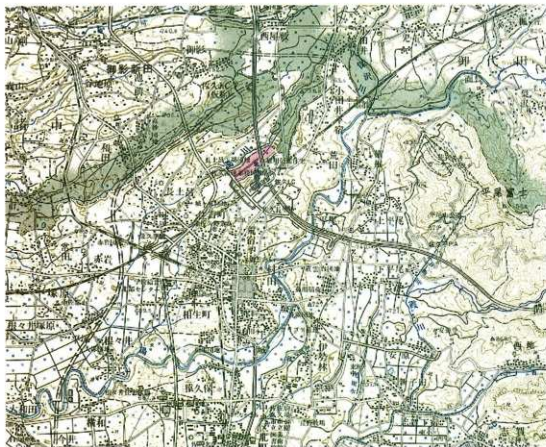
# 第I章 調査の概要

## 第1節 調査の経緯と経過

聖原遺跡は佐久市の北部、浅間山南麓の南西に放射状にのびる田切り地形に挟まれた白地上に位置し、標高734～742m前後を測る。

昭和63年度、今回の開発予定区域の南西端に接する部分を佐久市による浅間湖線建設工事に伴い、佐久埋蔵文化財調査センターが上型埴遺跡の名称で4,700㎡の調査を実施し、古墳時代後期～平安時代の住居址47軒、掘立柱建物址21棟を検出した。同年、佐久市教育委員会は開発予定区域に大規模な試掘調査を実施し、古墳時代後期～平安時代の大規模集落遺跡の存在を確認した。また、同年～平成元年にかけて、開発予定区域の北東において佐久埋蔵文化財調査センターにより実施された聖原遺跡Ⅱの調査や、昭和63年度の御代田町教育委員会による聖原遺跡Ⅱ調査区の隣接地の調査により、聖原遺跡は佐久市を越え御代田町にまで展開する広大な集落遺跡であることが確認された。

今回の調査は佐久市流通業務団地の造成に伴い、遺跡の破壊が余儀なくされる事態となったため、平成元年度は佐久市土地開発公社より委託を受けた佐久市教育委員会が、佐久埋蔵文化財調査センターに調査を委託し、平成2年度以降は佐久市教育委員会が委託を受け調査を実施した。



第1図 聖原遺跡の位置 (1:50,000)

## 第2節 調査体制

平成元年度 調査受託者	佐久市教育委員会教育長	大井 昭二 (6月退任)
	佐久埋蔵文化財調査センター所長	大井 季夫 (7月就任)
事務局	佐久埋蔵文化財調査センター	西沢 政巳
	庶務係長	畠山 俊彦
	庶務係	飯沢 恵子、菊池 直美
	調査係主査	高村 博文
	調査係	三石 宗一、小山 岳夫、小林 眞寿、翠川 泰弘
	調査担当者	助川 朋広
	調査主任	高村 博文
		三石 宗一、小山 岳夫、小林 眞寿、翠川 泰弘
		助川 朋広
平成2年度 調査受託者	佐久市教育委員会教育長	大井 季夫
事務局	佐久市教育委員会 佐久埋蔵文化財調査センター	
	佐久市教育委員会教育次長	小池 八郎
	佐久市開発公社局長	須江 吉介
	埋蔵文化財課長兼埋蔵文化財係長兼 佐久埋蔵文化財調査センター所長	相沢 幸男
	管理係長	桜井 敦子
	管理係	東城 公人
	埋蔵文化財係	高村 博文、林 幸彦、三石 宗一、須藤 隆司
		小山 岳夫 (平成2年度退職)、小林 眞寿、羽毛田卓也、
		翠川 泰弘 (平成2年度退職)、竹原 学
		助川 朋広 (平成2年度退職)
	調査担当者	三石 宗一、小林 眞寿、羽毛田卓也、翠川 泰弘
		助川 朋広
平成3年度 調査受託者	佐久市教育委員会教育長	大井 季夫
事務局	佐久市教育委員会 佐久埋蔵文化財調査センター	
	佐久市教育委員会教育次長	奥原 秀雄
	佐久市開発公社局長	佐々木正泰
	埋蔵文化財課長兼 佐久埋蔵文化財調査センター所長	上原 正秀
	管理係長	桜井 敦子
	埋蔵文化財係長	草間 芳行
	埋蔵文化財係	高村 博文、林 幸彦、三石 宗一、須藤 隆司
		小林 眞寿、羽毛田卓也、竹原 学 (平成3年度退職)
	調査担当者	三石 宗一、小林 眞寿
平成4年度 調査受託者	教育長	大井 季夫
事務局	教育次長	奥原 秀雄
	埋蔵文化財課長	上原 正秀
	管理係長	桜井 敦子

	埋蔵文化財係長 埋蔵文化財係	草間 芳行 高村 博文、林 幸彦、三石 宗一、須藤 隆司 小林 眞寿、羽毛田卓也 三石 宗一、小林 眞寿
	調査担当者	
平成5年度 調査受託者 事務局	教育長 教育次長 埋蔵文化財課長 管理係長 埋蔵文化財係長 埋蔵文化財係	大井 季夫 奥原 秀雄 上原 正秀 小林 泰子 草間 芳行 高村 博文、林 幸彦、三石 宗一、須藤 隆司 小林 眞寿、羽毛田卓也、富沢 一明、上原 学 三石 宗一
	調査担当者	
平成6年度 調査受託者 事務局	教育長 教育次長 埋蔵文化財課長 管理係長 管理係 埋蔵文化財係長 埋蔵文化財係	大井 季夫 奥原 秀雄 戸塚 満 谷津 恭子 田村 和広 草間 芳行 林 幸彦、三石 宗一、須藤 隆司、小林 眞寿 羽毛田卓也、富沢 一明、上原 学 三石 宗一、上原 学、森泉かよ子
	調査担当者	
平成7年度 調査受託者 事務局	教育長 教育次長 埋蔵文化財課長 管理係長 管理係 埋蔵文化財係長 埋蔵文化財係	大井 季夫（6月退任） 依田 英夫（7月就任） 市川 源 戸塚 満 谷津 恭子（6月退任） 田村 和広 大塚 達夫 林 幸彦、三石 宗一、須藤 隆司、小林 眞寿 羽毛田卓也、富沢 一明、上原 学 三石 宗一、森泉かよ子
	調査担当者	
平成8年度 調査受託者 事務局	教育長 教育次長 埋蔵文化財課長 管理係長 管理係 埋蔵文化財係長 埋蔵文化財係	依田 英夫 市川 源 北沢 元平 棚沢 慶子 田村 和広 大塚 達夫 林 幸彦、三石 宗一、須藤 隆司、小林 眞寿 羽毛田卓也、富沢 一明、上原 学 三石 宗一
	調査担当者	
平成9年度 調査受託者 事務局	教育長 教育次長 埋蔵文化財課長 管理係長	依田 英夫 市川 源 須江 仁胤 棚沢 慶子

埋蔵文化財係長  
埋蔵文化財係

調査担当者

平成10年度  
調査受託者  
事務局

教育長  
教育次長  
埋蔵文化財課長  
埋蔵文化財係長  
埋蔵文化財係

調査担当者

平成11・12年度  
調査受託者  
事務局

教育長  
教育次長  
文化財課長  
文化財係長  
文化財係

調査担当者

平成13年度  
調査受託者  
事務局

教育長  
教育次長  
文化財課長  
文化財係長  
文化財係

調査担当者

平成元年～3年調査団

団 長 黒岩忠男

副 団 長 白倉盛男、藤沢平治

平成元年～13年度調査員

調査主任 佐々木宗昭、森泉かよ子

調 査 員 青木あさ代、秋山勝哉、秋山たけ、秋山みち子、秋山芳子、浅沼ノブ江、阿部和人、甘利亘、荒井かつ  
荒井ふみ子、有賀澄江、有賀保晴、飯沢つや子、飯田すえの、飯田チヨ子、五十嵐勝吉、池田その  
池田剛子、池田豊子、石井美鈴、磯貝はな、市村百代、井出愛子、井出つねじ、井出徳四郎、井出安生  
伊藤理、井上行雄、井上貴美子、今井みさ子、岩崎房江、上原あや子、上原希、上原学、上原幸子、  
磯水美之、白田俊保、白田真杉、内堀団、梅沢淳子、江口まさ江、江原富子、遠藤しずか、大井キセ  
大井今朝太、小田川栄、小田川時江、尾沼けさと、小幡弘子、柏原松枝、金井延、金沢花子、金森治代  
香山優子、河合節子、川多アヤ子、神部妙子、木内明美、木内英一、木内公子、木内節夫、木内久  
菊池真重、菊池康一、木島美子、木村裕孝、倉見渡、棚沢三之助、神津春代、高地正雄、神津啓子  
神津節子、神津ツネヨ、神津つる子、小金沢たけみ、小須田サクエ、小須田幸子、小平富美江、小林永一  
小林和儀、小林喜久子、小林定男、小林幸子、小林立江、小林とめの、小林まさ子、小林潤子、小林三男  
小林みよ子、小林百合子、小林よしみ、小松威久男、小山功、小山澄江、小山正吉、小山林一、斉藤義男  
斉藤真理、酒井豊子、堺益子、佐久本眞樹子、桜井聖人、桜井敦子、佐々木正、佐々木久子、佐藤愛子  
佐藤志げ子、佐藤みす江、佐藤節子、佐藤玉枝、沢井早月、重田文枝、篠崎清一、篠原昭子、島田幹子  
清水佐知子、清水大郎、白井おくに、須江慶、須藤瑞帆、関口正、関山美咲、大工原春巳、高橋かね子  
高橋加代子、高橋かをえ、高橋敬子、高橋サチコ、高橋恒代、高橋錦、高橋のり子、高橋みさ代

大塚 達夫  
林 幸彦、三石 宗一、須藤 隆司、小林 眞寿  
羽毛田卓也、富沢 一明、上原 学  
三石 宗一

依田 英夫  
北沢 肇  
須江 仁胤 (管理係長兼任)  
萩原 一馬  
林 幸彦、三石 宗一、須藤 隆司、小林 眞寿  
羽毛田卓也、富沢 一明、上原 学  
三石 宗一

依田 英夫  
小林 宏造  
草間 芳行  
萩原 一馬  
林 幸彦、須藤 隆司、小林 眞寿、羽毛田卓也  
富沢 一明、上原 学、山本 秀典、出澤 力  
小林 眞寿

依田 英夫 (4月～6月) 高柳 勉 (7月～)  
小林 宏造 (4月～5月) 黒沢 俊彦 (5月～)  
草間 芳行  
萩原 一馬 (4月～5月) 森角 吉晴 (5月～)  
林 幸彦、須藤 隆司、小林 眞寿、羽毛田卓也  
富沢 一明、上原 学、山本 秀典、出澤 力  
小林 眞寿

高橋ふみ、高橋冬子、高橋直市、高見沢綾、滝沢澄子、武井とよ子、武井ミサイ、竹重橋夫、田中タツ子  
 田中ひさ子、田村裕子、角田しず江、角田すい、角田すづ子、角田時、角田トミエ、角田まさ江  
 角田良夫、東城友子、東城幸子、徳田代助、徳田けさき、徳田美風、徳田咲枝、長岡喜代人、中沢みどり  
 中島武三郎、中島照夫、中島とも子、中島ふくじ、中條悦子、中山いつ代、中山弥太郎、中山雪子  
 並木ことし、中山たのし、成沢富士、成沢師弘、西川しづ子、西沢次男、羽毛田香里、橋詰勝子  
 橋詰けさよ、橋詰信子、轟山みち子、花岡美津子、花里香代子、花里さしの、花里四之助、花里三佐子  
 林美智子、原キミエ、原田登里子、原まさ子、横沢しづい、比田井久美子、齋巻初枝、齋巻辰江  
 足野重一、足野保彦、足野良子、横倉ミズズ、細谷秀子、畑籠滋子、堀籠因、堀籠みさと、真高保子  
 増野深志、三浦洋崇、水岡雅義、宮川百合子、武者幸彦、村松とみ子、茂木とよ子、梶井もとも  
 森泉欽一、森泉源治郎、森角せきよ、森角雅子、森川宗治、丸山澄、柳沢江い子、柳沢孝子、柳沢千賀子  
 柳沢ちなみ、柳沢豊志子、柳沢豊子、柳沢典子、柳沢八重、矢野きくえ、山浦豊子、山浦とらじ  
 山口弘子、山崎直、山崎博文、山崎平八郎、吉原照美、依田みち、和久井義雄、渡辺久美子、渡辺信男  
 渡辺まさ江、渡辺吉治

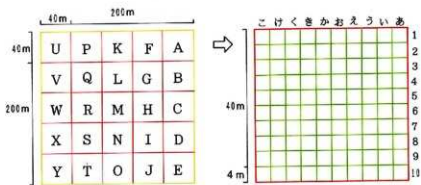
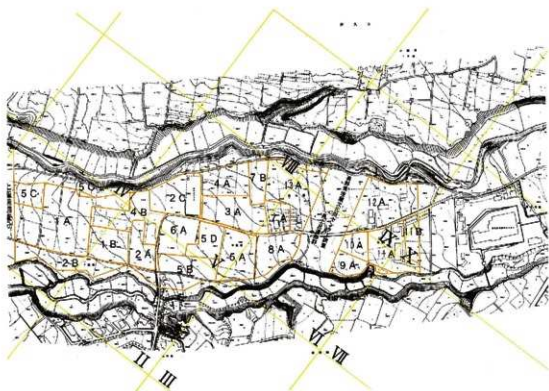
### 第3節 調査日誌

平成元年度	平成元年4月10日～11月28日	現場調査	平成元年12月1日～平成2年3月30日	整理調査
平成2年度	平成2年4月9日～12月7日	現場調査	平成2年12月10日～平成3年3月29日	整理調査
平成3年度	平成3年4月30日～11月30日	現場調査	平成3年12月2日～平成4年3月31日	整理調査
平成4年度	平成4年4月8日～9月25日	現場調査	平成4年9月28日～平成5年3月31日	整理調査
平成5年度	平成5年8月4日～10月16日	現場調査	平成5年10月18日～平成6年3月31日	整理調査
平成6年度	平成6年4月5日～11月28日	現場調査	平成6年11月29日～平成7年3月31日	整理調査
平成7年度	平成7年6月5日～12月7日	現場調査 現場調査完了	平成7年12月8日～平成8年3月29日	整理調査
平成8年度	平成8年4月1日～平成9年3月31日	整理調査		
平成9年度	平成9年4月7日～平成10年3月31日	整理調査		
平成10年度	平成10年4月1日～平成11年3月31日	整理調査		
平成11年度	平成11年4月1日～平成12年3月31日	整理調査		
平成12年度	平成12年4月3日～平成13年3月31日	整理調査		
平成13年度	平成13年4月2日～平成14年3月29日	整理調査		

○調査は継続中である。



平成元年現地説明会



第2図 調査区とグリッドの設定

#### 第4節 発掘調査の方法

調査対象地は便宜上、1A・B、2A・B・C、3A、4A・4B、5A・B・C・D、6A、7A・B、8A、9A、10A、11A・B、12A、13Aの22調査地区に分割され調査された。



1—遺構検出。通称「ガジ」により雑気な遺構の輪郭と  
廻の遺構との重複関係を把握していく。



2—「ガジ」により把握した遺構の細部や臨遺構との重複  
関係を移植小手や両対線により確定していく。



3—遺構検出終了。この住居址は他遺構との重複関係は  
有していなかった。



4—カマドの中心を通る水糸を設定する。



5—直行する水糸を十字に設定する。



6—住居址がⅠ区～Ⅳ区に4分割された。



7—水糸に沿ってⅠ区とⅢ区にサブトレンチを設定し、  
掘り下げる。



8—住居址床面に達するサブトレンチが完備された。

第3図 調査方法(1)



9—サブトレンチの断面を観察し、覆土を分層する。



13—四様に南半と西半を白黒写真とカラーリバーサルフィルムに記録する。



10—分層された覆土毎にI区とIII区を削り下げる。



14—南北、東西の覆土断面図を1/20縮尺で作成する。



11—I区とIII区が床面まで完掘された。



15—II区、IV区を分層された土層毎に削り下げる。



12—覆土断面北半と東半を白黒写真とカラーリバーサルフィルムに記録する。



16—住居址覆土が完掘された。

第4図 調査方法(2)





17—移植小手で丁寧に住居址の床面を出していく。



21—半歳完了。



18—床面が存在しない部分—柱穴や貯蔵穴などが明らかになった。この期に柱穴内の柱が確認できるとはその範囲と位置を確定する。



22—柱穴内の埋土を観察し分層した後断面図を1/20縮尺で作成する。



19—柱穴内の柱の中心を通る水系を設定する。



23—断面図作成後、柱穴を完掘。清掃後住居址の完掘写真を白黒写真とカラーリバーサルフィルムに記録する。



20—柱穴を平敷する。



24—平面図を簡易測り方測量により1/20縮尺で記録する。

第5図 調査方法(3)



25—カマドの残存状態、構築方法を写真・図面に記録する。



26—カマド調査終了後、住居址の南北・東西断面図、支柱穴の断面図作成ラインにより住居址床面を分割し、土層が観察できるように床面を掘り下げた後、掘方の土層を観察・分層し記録する。



27—掘方が完了され、住居址構築の最初の堅穴掘り下げ状態となった。必要な情報を図面・写真に記録して、調査終了。

第6図 調査方法(4)

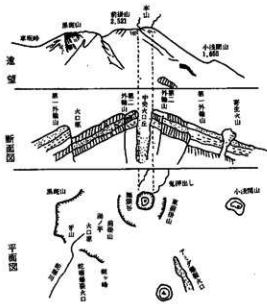
グリットは調査範囲全体を網羅するように国家座標を組み、国家座標に沿って200m×200mの区画を設けてⅠ・Ⅱ・Ⅲ・Ⅳ……地区とし、各々を25区分した40m×40mの区画をA・B・C……Y区とした。更に、それを100区分した4m×4mのグリットを設定し、東西列を東から一あ・い・う……こ、南北列を北から一・二・三……10とし、各グリットの北東交点をグリット名とした。また、遺構の名称については「上聖端遺跡」からの通し番号とした。

堅穴住居址の調査については、以下の方法を基本とした。

- 十字にサブトレンチを入れ、覆土の堆積状態を観察し、分層し、層位調査に努める。
- カマドの中軸線とそれに直交する軸に沿って4分割し、北東から反時計回りにⅠ区・Ⅱ区・Ⅲ区・Ⅳ区とした。
- サブトレンチはカマドを縦断する位置に設定し、カマド内の土層堆積を住居址覆土の一部として捉えることにより、カマドの崩壊要因が自然によるものか、人為的なものかを把握することに努めた。
- Ⅰ区・Ⅲ区の掘り下げの後、覆土の堆積状況写真の撮影を行う。
- 平面図は簡易測り方実測により作成する。縮尺は平断面図は1/20、細部記録は1/10を基本とした。
- 掘方の調査は平成元年と2年度はサブトレンチ部分を掘り下げ、必要場合に全面を調査していたが、住居址の構築過程を復元することを目的として、支柱に沿って新たに2本のサブトレンチを設定し、支柱の埋設過程や住居址の建て替え床下施設、更には他遺構の存在等の確認のために平成3年度以降は全面調査に切り替えた。
- 基本土層、遺構覆土の観察における色調は、出来る限りの客観性を持たせるために、「新版土色帖」のHue7.5YRと10YRで対応することに努めた。

## 第5節 佐久市長土呂付近の自然環境（地形と地質）

聖原遺跡は、佐久市の最西北端の芝宮遺跡群・周防畑遺跡群の南方に位置している。この付近一帯は北方にそびえ



第7図 浅間山の形態と構造（白倉厚図）

しかし長い火山活動の歴史をたどってみると、南方佐久市にも噴火の状況を語る噴出物溶岩火山灰火山礫の堆積層が多く残されている。浅間山はわが国の火山としては最も新しい若い火山で第一次黒斑火山の活動を開始したのが新生代第四紀洪積末期であるが黒斑火山最盛期には単式成層火山で標高2,800mを越える大型火山であった。その整然とした大火山は噴火口の東半分以上を破壊する大爆発によってその山体を失ってしまった。その時の噴出物溶岩熱水泥流の大部分が主として南欧に流下して佐久市中佐都付近まで押し出している。その堆積物は現在JR中佐都駅付近を中心として塚原・赤岩・平塚部落付近の田園地に散在し、松島湾に浮かぶ松島のように並んでいる泥流残丘である。基盤整備以前はその数数100を越す大小残丘が浅間山頂方向から放射状に並んでおり地名の起源にもなっている。岩質の研究結果から黒斑崖壁に残っている岩石と同一であることが実証されている。

その破壊された黒斑火山の中心から再び活発な火山活動が再開されたのが前掛山に成長するわけであるが、その過程の長い期間における多量な噴出物である軽石流火砕流（熱火山灰砂軽石溶岩流）と降下火山灰砂が少なくとも二回以上に亘って佐久市北半部浅間火山南麓に厚さ20~30m以上堆積した。

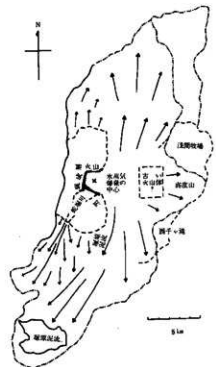
これは浅間山の南面追分原以南・佐久市中込原、西端は小諸市横古園西まで広範囲にわたって約223kmに分布し、佐久平北半部の生活地表面をけいせいして第一・第二軽石と呼ばれている（第一軽石流をP<sub>1</sub>層、第二軽石流をP<sub>2</sub>層と命名されている）。

この軽石流は南東面の湯川を埋め、一部に潮沼状態も作り湿地水中堆積層も各地に作り浅間火山南麓面の凹凸地形面を平坦化した。この大規模な第一軽石流P<sub>1</sub>小規模な第二軽石流P<sub>2</sub>は南方中込原で尖滅しているP<sub>1</sub>とP<sub>2</sub>の間隔があった事を物語る20m内外の黒土層が各所の田切り断面で確認されている。この軽石流P<sub>1</sub>・P<sub>2</sub>の地表面は火山灰砂軽石の堆積層で火山からふんしゅつしたままのもので固結凝集が不十分であるために、水の浸食に頗る弱く豪雨洪水には地形面に大きな変化を受ける。従ってこの地帯には火山山麓特有な地形「田切り」が多く見られる。浅間山麓標高1,000m内外に分布する湧水（湧玉・湧り・白糸・千ヶ滝）火山瀧蛇

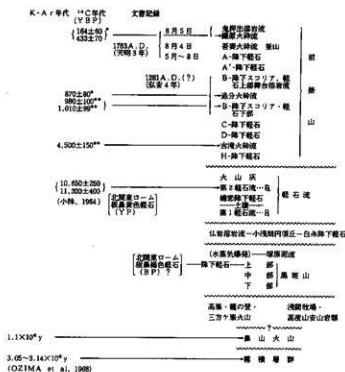
る浅間火山の噴出物によって地質形成されている地帯で、この地域環境を記録するには先ず浅間山の構成から始めなければならない。

浅間山は、群馬・長野県境の上信越高原国立公園の最南端にある。火山国日本のなかにおいても珍しい代表的な活火山で現在も盛んに噴煙を上げていることで知られている。それに加えて研究史の長いこと、火山活動の記録が古くから残されていること、火山形態が各面から具備していることなどにもより、わが国東西交通の要路中仙道・信越線沿いにあり、活動している火山として時に大噴火をして周辺に災害を及ぼすこともあり、四季の風望の変化のすばらしさなどによって古来文学絵画の対象となり多くの作品も残されている。

浅間山は、黒斑山・前掛山・中央釜山の三重式成層火山で標高2,560m、四方からの眺望の变化があり、しかも常に噴煙を上げ続けているので人目につき易いが、特に南方佐久市側から見渡す形態が実にすばらしい。火山構造も含めて図示したものが第2図であるがコニーア型の裾野と三重噴火口寄生火山火口瀝など火山の模様を見るようである。しかも噴煙は上空の偏西風によって東に傾くことが多いため大噴火による災害も南側には及ばないのが現状である。



第8図 黒斑山東部の破壊によって生じた湯原泥流の流下した状態を示す図（覚校重雄著「浅間山の地質」による。）



第1表 浅間火山を中心とした編年  
(荒牧重雄著「浅間火山の地質」による。一部加除)

#### 参考文献

- 1971 白倉盛男 『浅間山と火山博物館』 小諸市立火山博物館
- 1968 荒牧重雄 『浅間火山の地質』 地学団体研究会

## 第6節 周辺遺跡

奈良・平安時代の長野県が科野国と呼ばれ、伊那・諏訪・筑摩・安曇・更級・水内・高井・埴科・小県・佐久の10郡により構成され、佐久郡には美理・大井・刑部・青沼・茂理・小沼・餘部の8郷が存在したことが文献から知られている。聖原遺跡周辺は大井郷に推定されている。

聖原遺跡が所在する佐久市長土呂には、貞観八年(866年)に定額寺となった妙楽寺の有力推定地である周防畑遺跡群が存在する。周防畑遺跡群は、芝宮遺跡群の立地する田切り台地を挟んで聖原遺跡の北方に位置している。1994年に宇賀神誠司により紹介された阿志遺跡群内の出土の既出資料である「川原寺式」の軒丸瓦から、妙楽寺の前身である佐久郡司の氏寺が7世紀末に存在したのではないかと推測されているが、この瓦は軒丸瓦1点が存在するだけであり、この瓦と共に寺院の原根を飾った他の瓦は発見されていない。また、この地域からは目目瓦の出土が何例か認められるが、実際の出土量は極めて少なく、前述の軒丸瓦に対応する規格の瓦は認められないのが現実である。

現状においては、周防畑遺跡群内に妙楽寺やその前身の寺院が存在した有力な証拠は存在しない。

周防畑遺跡群は行政区分を越え、小諸市に入ると何故か中原遺跡群に名称が変わってしまう。この中原遺跡群、つまり周防畑遺跡群の北東部分において、長野県埋蔵文化財センターによる調査が行われ、大規模な古代集落の存在が確認されている。

周防畑遺跡群と聖原遺跡に挟まれた田切り台地上には芝宮遺跡群が存在する。長野県埋蔵文化財センターによる調査で海獣骨陶器が出土している。佐久市が平成6年度～平成12年度にかけて調査した「下曾根遺跡」は同一遺跡である。この二つの調査は、芝宮遺跡群に大規模な試掘トレンチを十字に入れた状況となり、芝宮遺跡群は田切り谷を隔てて南接する聖原遺跡に劣らぬ規模の古代集落遺跡であることが明らかとなった。

聖原遺跡の南には田切り谷を挟んで栗毛坂遺跡群が存在する。長野県埋蔵文化財センターと佐久市により広大な面積が調査され、縄文～中世の遺構が検出されているが、遺跡が最も隆盛を極めるのは奈良・平安時代である。

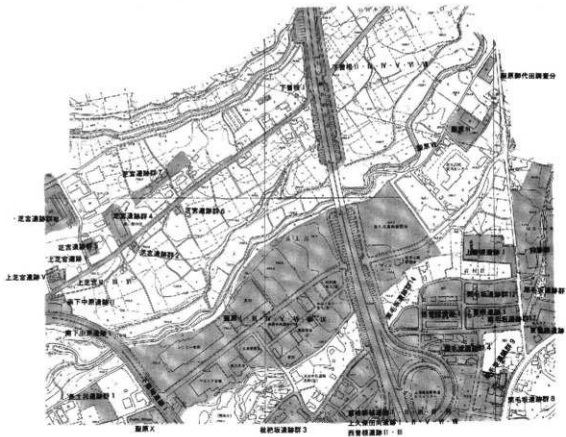
掘川などの浸食作用がこれにあたるわけである。湧川の谷も田切りの最大なものを見ることができ、浅間山麓から佐久平らにかけて田切りの深い谷はその数大小あわせて50を越えている。田切りは山麓湧水地下水の流下流路ともなっており、弥生時代以来この周辺の標高750m以下の水田耕作を支えてきたとも考えられ、田切りの分布と遺跡分布・古い集落分布には深い関係が見られるようである。

聖原遺跡はこの田切り密集地帯にある。湧りの田切りの谷幅は約100m、北西方向小諸市境の大田切りは谷幅150mを越し、谷底に御代田町からの湧玉用水が流れており何れも谷底には古い水田が拓かれ、下流300m付近からは肥沃な中佐美田地域に続いている。長土呂集落の地名の起源もこの低湿地に基づくと言われている。

(白倉盛男)

聖原遺跡からは「伯万私印」と刻まれた石製印が出土している。石材は同時代の砥石に多用される流紋岩である。この私印により、聖原には伯麻呂という有力者が存在したことが明らかとなった。また、瓦塔片や、「於寺=（上の寺）」、「大方寺」の墨書・刻書土器等が出土しており聖原遺跡には上の寺、下の寺の2寺が存在し、この内のどちらかの名称が大方寺であった可能性も明らかとなった。その他に出土した八咫鏡や、和同開珎を含む多数の皇朝十二銭、帯金具、銅鈴、銅鏡、漆紙の存在等から、聖原遺跡を含めた一帯を佐久郡衙の権定地とする考えが近年有力である。この考えには、前述した妙楽寺の厨師畑遺跡群内存在や古東山道のルート、近津神社の存在などが根拠となっている。

1990年代の周辺地域の調査を概観したものが第1表である。試掘や土食い調査を含むものの170,000㎡に及び面積が調査され、1,200軒近くの住所跡が発見されている。しかも、この数字には渠の調査分は含まれていない。



第9図 周辺遺跡の調査例

遺跡群・遺跡名	調査主体名	年次	発掘位置	面積	内 容
長土呂遺跡群1	物産+大塚	H4	試掘	3,936㎡	遺物・遺物未確認
長土呂遺跡群2	御吉田製作所	H2	試掘	700㎡	溝渠-2、穴-1
長土呂遺跡群2	物産田	H6	試掘	1,242㎡	溝渠-1
長土呂遺跡群3	持津ゆきよ	H7	試掘	5,082㎡	作戻址-7(奈良~平安)、獨立柱建物址-4、土境-1
長土呂・上大林遺跡1	セキスイハイム信州	H3	調査	2,082㎡	住居群-4(古墳後期)、溝渠-1
長土呂・下型跡1	佐久市	S63	試掘→調査	5,000㎡	住居群-47(古墳後期~平安)、獨立柱建物址-21、竪穴-2、土境-2、溝渠-12
長土呂・下型跡2	30輪漁住宅	H4	試掘	719㎡	住居群-1(古墳後期)

第2表 1990年代の聖原遺跡周辺の調査(1)

遺跡名・遺構名	調査主体名	年代	保護状況	面積	内 容
長土呂・下盤塚Ⅳ	柳与志本林業	H11	調査	2,816㎡	住居址-7(奈良~平安)、掘立柱、建物址-19、土坑-2、溝址-1
長土呂・下盤塚Ⅴ	柳岡東ガス	H4	試掘→調査	1,139㎡	遺構・遺物未確認
長土呂・聖原Ⅰ・Ⅱ~Ⅴ、Ⅷ、Ⅸ	佐久市土地開発公社	H1~7	調査	97,000㎡	住居址-975(古墳~平安)、掘立柱建物址-860等
長土呂・聖原Ⅱ	佐久市開発公社	H1	調査	1,870㎡	住居址-9(奈良~平安)掘立柱建物址-2、土坑-1、溝址-2
長土呂・聖原Ⅲ	柳東電電力	H5	調査	123㎡	住居址-3(古墳後期~平安)、土坑-2
長土呂・聖原Ⅳ	柳アメニティーズ	H7	試掘→調査	3,400㎡	住居址-35(奈良~平安)、掘立柱、建物址-39、溝址-8、土坑-32
芝宮遺跡群2	壽泉英	H2	立会い	330㎡	遺構・遺物未確認
芝宮遺跡群3	柳千曲広告	H4	試掘	25㎡	遺構・遺物未確認
芝宮遺跡群4	柳吉田製作所	H4	試掘	1,373㎡	遺構・遺物未確認
芝宮遺跡群5	柳ヤオトク	H4	立会い	840㎡	遺構・遺物未確認
芝宮遺跡群5	佐藤邦夫	H5	試掘	967㎡	住居址-1(古墳後期・上芝宮ⅠのH1未調査部分)、壘穴-1(時期不明)
芝宮遺跡群6	柳U氏測量	H5	試掘	981㎡	住居址-2(平安)、溝址-1
芝宮遺跡群7	佐久市	H6	試掘	1,937㎡	遺構・遺物未確認
芝宮遺跡群9	柳守谷商会	H7	立会い	165㎡	遺構・遺物未確認
芝宮遺跡群10	柳エントレスオート佐久	H10	試掘→調査	458㎡	住居址-3、掘立柱建物址-1、土坑-2、溝址-1、Pit-4
芝宮遺跡群11	柳竹花組	H10	試掘	1,526㎡	住居址-2、土坑-2、Pit-7
芝宮・上高山遺跡Ⅱ	神澤権造	H3	試掘→調査	1,657㎡	住居址-1(奈良)掘立柱建物址-5
芝宮・上芝宮遺跡Ⅰ	佐久市	H4	試掘→調査	470㎡	住居址-1(古墳後期)
芝宮・上芝宮遺跡Ⅴ	柳クロスロード開発	H7	試掘→調査	1,678㎡	住居址-9(奈良~平安)内2軒調査、掘立柱建物址-2、土坑2
芝宮・南下中原遺跡Ⅰ	佐久市	S63	調査	7,000㎡	住居址-11(古墳後期~平安)、壘穴-3、掘立柱建物址-3等
芝宮・南下中原遺跡Ⅱ	出光興産株式会社	H4	試掘→調査	2,159㎡	住居址-4(古墳後期・奈良初期)、掘立柱建物址-2、溝址-2、土坑-1(縄文)
芝宮・高山遺跡Ⅰ	佐久市土地開発公社	H5	調査	4,705㎡	住居址-24(平安)、掘立柱建物址-6、土坑-22、溝址-2
芝宮・高山遺跡Ⅱ	佐久市土地開発公社	H7	試掘→調査	3,000㎡	住居址-7(平安)、掘立柱建物址-9、土坑-5、溝址-3
馬防畑遺跡群3	柳沢秀書	H4	立会い	2,072㎡	遺構・遺物未確認
馬防畑遺跡群4	柳新栄開発	H5	試掘	2,999㎡	遺構・遺物未確認
馬防畑遺跡群5	柳ウェルストンエクロス	H6	立会い	96.3㎡	遺構・遺物未確認
馬防畑・馬防畑遺跡Ⅰ	千曲館酒造株式会社	H8	試掘	6,800㎡	住居址-7(平安)、溝址、土坑等

第3表 1990年代の聖原遺跡周辺の調査(2)

## 第7節 検出遺構・遺物の概要

○遺

構

壘穴住居址 - 975軒  
掘立柱建物址 - 850棟  
土坑 - 435基  
溝 址 - 77条  
粘 土 坑 - 58基  
鍛 冶 址 - 1基  
井 戸 - 2基

○遺

物

土師器・須恵器・灰胎陶器・緑釉陶器  
白磁・青磁  
鉄器(刀子・鎌・鎌・鋤・紡錘車等)  
銅製品(八咫鏡・帯金具・鏡・鏡等)  
石器・石製品  
人骨・獣骨・貝殻  
漆紙  
炭化物・炭化種子

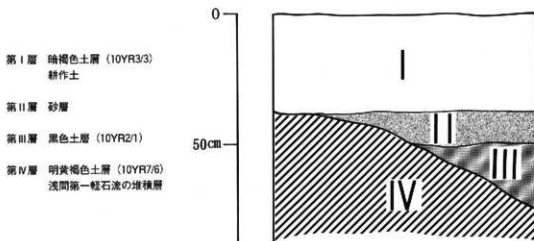
(遺構数は調査継続中のため報告書作成時点のものであり、今後変化する可能性を有する)

## 第8節 基本層序

前節で明らかなように、聖原遺跡周辺は御代田町方面から南西にのびる田切り地形が非常に発達しており、田切りの谷に挟まれた台地上には東から栗毛坂遺跡群・琵琶坂遺跡群・長土呂遺跡群・芝宮遺跡群・周防畑遺跡群・近津遺跡群・西近津遺跡群などが展開しており、佐久市有数の遺跡密集地帯である。

聖原遺跡は長土呂遺跡群のほぼ中央部に位置し、標高734～742mを測り、南西に向かって緩やかに傾斜している。また、両側の田切り谷との比高差は10～15mを測る。現状における田切り谷の深さから、遺跡が存在した古代においても、上記した遺跡群がこの深い谷により個々に隔絶された様子を安易に想像してしまいが、田切り谷により部分的に消滅した住居址も確認されており、田切り谷は成長を続けていることが明白である。

聖原遺跡における基本土層は、大半が第Ⅰ層＝耕作土直下が第Ⅳ層＝浅間第一軽石流の堆積層であり、台地の中央部付近には浅い谷が存在し、第Ⅲ層＝黒色土層が堆積する。この第Ⅲ層は台地の低地部分にも敷出し、上部に第Ⅱ層＝砂層が認められる。遺構確認面は大半が第Ⅳ層上面であるが、部分的に第Ⅱ層上面、第Ⅲ層上面である。



第10図 聖原遺跡基本層序模式図

## 第9節 分類基準

### 1. 遺構

#### 1) 竪穴住居址

竪穴住居址はその平面形態から隅丸方形＝A、隅丸長方形＝Bに大別し、計測表の平面形態の項目に記載した。(方形と長方形の区分は長軸長と短軸長の差が1割を越えたものを長方形とした)

平面形態とは別に支柱穴の配置により第11図のように竪穴住居址を分類し、計測表中の支柱＝配置の項目に記載した。これは、あくまでも支柱穴の配置により分類を試みたものであり、所謂「支柱穴」・「出入口」・「張り出し」については、それぞれ、補柱や付属施設の項目に記載をした。

計測表のカマド＝構築方法には、カマドの構築部材を記載した。石＝軽石を含む岩石の略、粘土＝遺跡の粘土探掘坑から採取したと考えられる粘質土の略、土器＝埋込部に使用される武蔵甕を含む完形・破片の土器の略、そして、地山を削り残して袖の芯としたものは地山削出とした。

掘方から検出されたPiには、その遺構に伴うものと、先行するものが混在するが、区分は不可能である。



A



A (ア)



A (イ)



A (ウ)



A1 (ア)



A1 (イ)



A1 (ウ)



A2



A3



B



B1



B2



C1



C2



C3



D

A 屋内に4基の支柱穴が均等に配置されるもの。

Aア 屋内の4隅に配置される。

Aイ Aの柱穴を礎石で構成するもの。

Aウ アの柱穴を礎石で構成するもの。

A1ア 屋内に均等に配置される4基の支柱穴がカマドの存在する壁に偏って配置される。

A1イ 屋内に均等に配置される4基の支柱穴がカマドの存在する壁と反対の壁に偏って配置される。

A1ウ 屋内に4基の支柱穴が不均等に配置される。

A2 Aの支柱穴の一部が礎石で構成される。

A3 Aに所謂「間仕切り」溝が伴うもの。

B 屋内に6基の支柱穴が均等に配置されるもの。

B1 均等に配置される6基の内の中央の1組が壁下に配置されるもの。

B2 Bの柱穴配置が90°回転したもの。

C1 屋内の壁中央壁下に2基の支柱穴が均等配置されるもの。

C2 屋内の中央に2基の支柱穴が均等配置されるもの。

3 屋内に2基の支柱穴が不均等に配置されるもの。

D Aの支柱穴脇に礎石が伴うもの。

第11図 支柱穴配置による竪穴住居址分類図



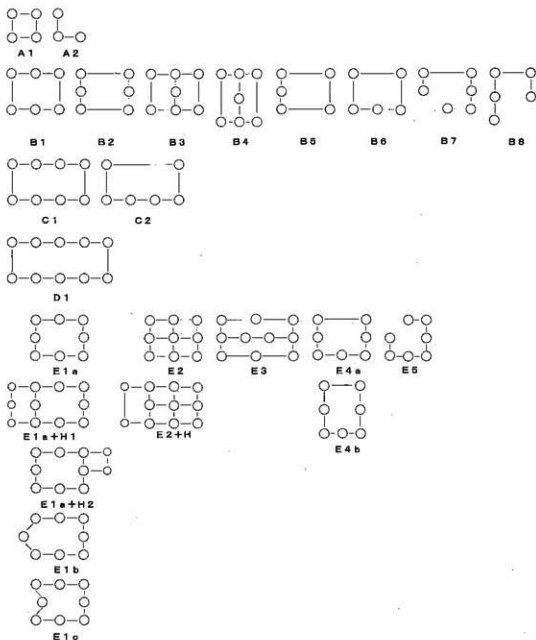
## 2) 孤立柱建物址

孤立柱建物址は第12図～14に示したように形態分類を行った。分類の基本は梁間の柱間数と桁行の柱間数の組み合わせである。清持Pitや布堀のものは平面形態上Pitにより構成されるものとは別個の物として分類したが、略号の末尾に梁間と桁行の柱間構成の分類略号を付加してある。

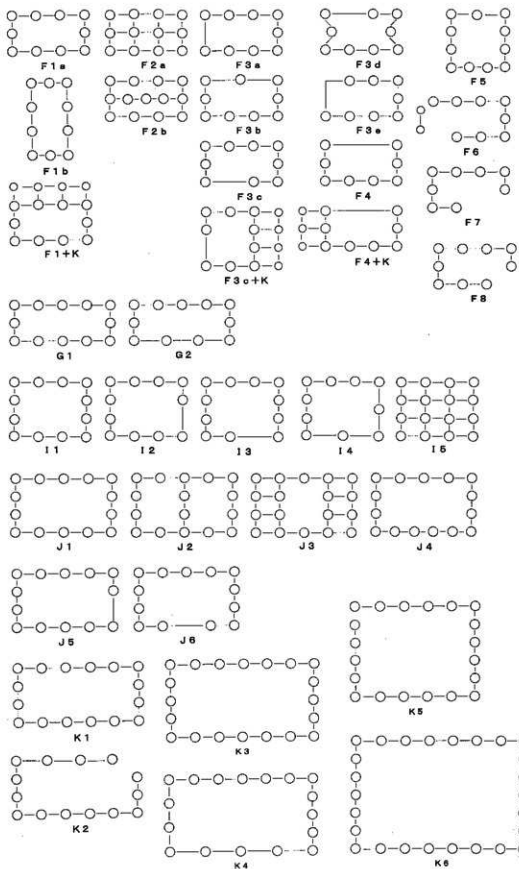
また、基本形から派生するバリエーションについては、小文字のアルファベットにより識別し、所謂「廊」を有する物は桁側は+K、梁側は+Hと表記した。尚、便宜上柱列と楯と思われるものも孤立柱建物址に含め分類した。

以下形態毎の概略を記していく。

A 1-1間×1間の隅柱の形態。A 2-A 1の柱穴が1基欠落するもの。



第12図 孤立柱建物址の分類(1)



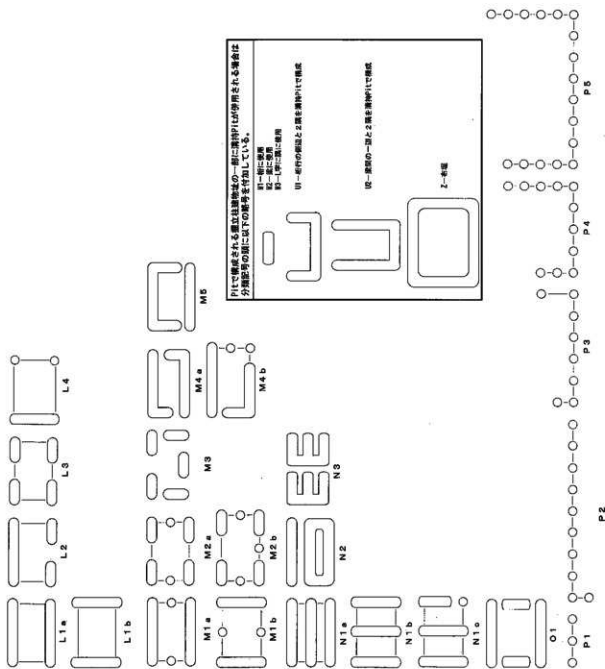
第13図 掘立柱建物址の分類 (2)

B 1—梁間1間×桁行2間の側柱の形態。B 2梁間2巻×桁行1間の側柱の形態。B 3—B 1の中央に1基の柱穴を有するもの。B 4—B 2の中央に1基の柱穴を有するもの。B 5—B 2の桁行の1辺の中央の柱穴が1基欠落するもの。B 6—B 1の梁間の1辺の中央の柱穴が欠落するもの。B 7—梁間の1辺の端部の柱穴が1基欠落し、その柱穴を伴う桁行の中央の柱穴1基が付加されるもの。B 8—B 1の4隅の柱穴が1基欠落するもの。

C 1—梁間1間×桁行3間の側柱の形態。C 2—C 1の桁行の1辺が両隅の2基で構成されるもの。

D 1—梁間1間×桁行4間の側柱の形態。

E 1 a—梁間2間×桁行2間の側柱の形態。E 1 a+H 1—E 1 aの梁間に2間に3基の柱穴で構成される廂を伴うもの。E 1 a+H 2—E 1 a+H 1の廂が2基の柱穴で構成されるもの。E 1 b—E 1 aの梁間の1辺の中央の柱



第14図 独立柱脚の分類 (3)

穴が外に突出するもの。E1c-E1bとは逆に中に引っ込むもの。E2-2間×2間の総柱の形態。E2+H-E2の梁間の1辺に2基の柱穴により構成される廂を有するもの。E3-桁行の中央の列が4基の柱穴で構成される総柱の形態。E4a-桁行の1辺の中央の柱穴が欠落するもの。E4b-梁間の1辺の中央の柱穴が欠落する形態。E5-E1aの1隅の柱穴1基が欠落する形態。

F1a-梁間2間×桁行3間の側柱の形態。F1b-F1aと長軸が180°異なるもの。F1+K-F1の桁行の1辺に廂を伴うもの。F2a-F1の総柱の形態。F2b-F2aの桁行の中央の列が4間で構成されるもの。F3a-F1の梁間の1辺が1間で構成されるもの。F3b-F1の桁行の1辺が2間で構成されるもの。F3c-F3bの2間構成の桁行が等分の柱間であったのに対し、3等分の柱間の1基の柱穴が欠落し、2間構成となるもの。F3c+K-F3cの3間構成の桁行側に廂を伴うもの。F3d-F3cの梁間の中心の柱穴が内側に引っ込むもの。F3e-F3aの1隅の柱穴1基が欠落するもの。F4-F1の桁行の1辺が1間で構成されるもの。F4+K-F4の梁間の1辺に廂を伴うもの。F5-F1の梁間の1辺が3間で構成されるもの。F6-F1の梁間の1辺の中央と隅の柱穴が2基欠落し、この辺に2基1間の廂が伴うもの。F7-F1の桁行の1辺の隅とその隣の2基の柱穴が欠落するもの。F8-F1の隅の柱穴が1基欠落するもの。

G1-梁間2間×桁行4間の側柱の形態。G2-G1の桁行の1辺が3等分の間で構成されるもの。

I1-梁間3間×桁行3間の側柱の形態。I2-I1の梁間の1辺の中央の2基の柱穴の内の1基が欠落する形態。I3-I1の桁行の中央の2基の柱穴の1基が欠落する形態。I4-I1の桁行の1辺が等分の2間で構成されるもの。I5-梁間3間×桁行3間の総柱の形態。

J1-梁間2間×桁行4間の側柱の形態。J2-J1の桁行中央に梁間が付加されるもの。J3-J1の桁行中央以外に梁間が付加されるもの。J4-J1の桁行の1辺が5間で構成されるもの。J5-J1の梁間の1辺の中央の柱穴が1基欠落するもの。J6-J1の桁行の1辺の中央の柱穴1基が欠落するもの。

K1-梁間2間×桁行5間の側柱の形態。K2-K1の1隅の柱穴が欠落するもの。K3-梁間4間×桁行6間の側柱の形態。K4-K3の梁間の1辺が3間、桁行の1辺が4間の形態。K5-梁間5間×桁行5間の形態。K6-梁間6間×桁行7間の側柱の形態。

L1a-桁行の2辺が溝掘られる、梁間1間の側柱の形態。L1b-梁間の2辺が溝掘られる、桁行1間の側柱の形態。L2-L1aの桁行の1辺が2本の溝で構成されるもの。L3-L1aの桁行が2辺共に2本の溝で構成されるもの。L4-L1bの梁間の1辺が2基の柱穴で構成されるもの。

M1a-L1aの梁間の中央に1基の柱穴が付加され、2間になるもの。M1b-L1bの桁行の中央に1基の柱穴が付加され、2間構成になるもの。M2a-L3の梁間の中央に1基の柱穴が付加されるもの。M2b-M2aの桁行の1辺の中央に1基の柱穴が付加されるもの。M3-1間の溝5本により構成される、梁間2間×桁行3間の側柱の形態。M4a-桁行方向に長い「L」字の溝2本により構成されるもの。M4b-1辺の桁行は1本の溝、1隅を含む梁間から桁行が「L」字の溝、1隅と1辺の梁間中央が柱穴で構成されるもの。

N1a-桁行方向に3本の溝で構成される総柱の形態。N1b-梁間方向に3本の溝で構成される総柱の形態。N1c-N1bの1隅が1基の柱穴で構成されるもの。N2-桁行方向に長い長方形の環状溝と、1本の桁行溝とで構成される総柱の形態。N3-「E」字の溝2基で構成される総柱の形態。

O-M1aの梁間に1間の溝が付加された梁間3間の側柱の形態。

P1-所謂「柱列」。P2-P5-所謂「構」。

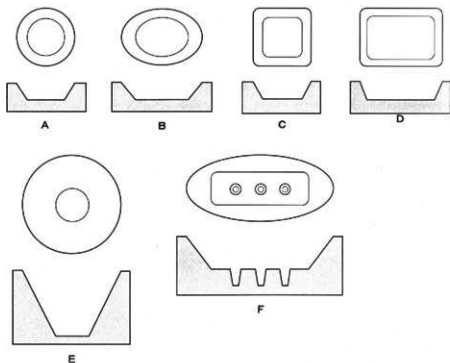
### 3) 土坑

土坑は第15図に示したように分類した。当遺跡の特徴としては、住居址等と同時期の墓塚が存在しないことが挙げられる。概略は以下のとおりである。

A-平面形態が円形を呈するもの。B-平面形態が楕円形を呈するもの。C-平面形態が方形を呈するもの。D-平面形態が長方形を呈するもの。E-平面形態が円形～楕円を呈し、断面は底面の小さい逆梯形を呈する比較的深度が深いもの。F-縄文時代の陥穴。

以上であるが、円形と楕円形、方形と長方形の違いは、長径と短径の差が1割を超えるものを楕円形、長方形とした。また、Eに分類した土坑は、1986「池端・西御堂」においては羽毛田伸博により、牛馬を使用した雨乞い等の呪術的な祭祀遺構とされ、1995「長野県考古学会誌75号」における花岡弘の論考においては、塵芥処理土坑とされたものである。縄文時代の陥穴Fはその性格上、遺物を伴うことはないが、遺跡から出土する打製石鏃をはじめとする縄文時代の石器や縄文土器片、他遺跡の例、遺跡が立地する田切台地上に認められる低湿地の痕跡の縁辺に構築される

こと。他の土坑と明瞭に異なる覆土、特徴的な平・断面形態等から縄文時代の陥穴とした。



第15図 土坑の分類

## 2. 遺物

### 1) 土師器

○杯一杯は成形・調整・器形から次のように分類した。

Aーロクロ成形で底部にはヘラケズリだけが認められるものを一括する。内面の状態により、以下に細分する。

- A 1ーヘラミガキ後黒色処理
- A 2ーヘラミガキ
- A 3ーナデ後黒色処理
- A 4ーナデ
- A 5ー暗紋＋黒色処理

Bーロクロ成形でロクロから糸で切離した後、ヘラケズリを施すもの。(明らかにロクロから糸で切離したと思われるものでも、糸切痕が残存しないものは除外する)。内面の状態により以下に細分する。

- B 1ーヘラミガキ後黒色処理
- B 2ー暗紋＋黒色処理
- B 3ーナデ
- B 4ーナデ後黒色処理

Cーロクロ成形で底部に糸切痕だけが認められるもの。内面の状態により以下に細分する。

- C1-ヘラミガキ後黒色処理
- C2-暗紋+黒色処理
- C3-ナデ後黒色処理
- C4-内外面がヘラミガキ後黒色処理
- C5-ヘラミガキ
- C6-内面に暗紋が施され、内外面共に黒色処理。
- C7-内外面共にナデ後黒色処理

D-ロクロ成形で底部に糸切痕だけが認められるもので、黒色処理が施されないもの。内面の状態により以下に細分する。

- D1-ナデ
- D2-ナデ+暗紋

E-非ロクロ成形で須恵器杯蓋の模倣、あるいは模倣を原形とするもの。

F-非ロクロ成形で須恵器杯身の模倣、あるいは模倣を原形とするもの。

G-非ロクロ成形で半球状の形態もの。内面に黒色処理が施されないものをG1、施すものをG2に細分する。

H-非ロクロ成形で、丸底を呈し、長い口縁部が外反する。口縁部と底部の境には後が形成される。

I-所謂「機内系暗紋」杯を一括しI1とし、暗紋が欠落するものをI2とした。

J-甲斐型杯を一括する。

○碗-高台が付加される杯の内、身の深いものを碗とした。高台の形態により以下に分類した。

A-通常の高台が貼付されるもの。内面の状態により以下に細分する。

- A1-ヘラミガキ後黒色処理
- A2-暗紋+黒色処理
- A3-内面ナデ
- A4-内外面共にヘラミガキ
- A5-ナデ+暗紋
- A6-内外面ナデ後黒色処理
- A7-内外面ヘラミガキ後黒色処理
- A8-内面ナデ後黒色処理
- A9-内面ヘラミガキ

B-柱状高台が付加されるもの

○皿-高台が付加される杯の身の浅いものと、所謂「皿」を皿とした。高台の形態、有無により以下に細分した。

A-通常の高台が貼付されるもの。内面の状態により以下に細分する。

- A1-ヘラミガキ後黒色処理
- A2-内外ヘラミガキ後黒色処理
- A3-内外ヘラミガキ

B-所謂「かわらけ」を一括する

C-柱状高台が付加されるもの

○壺-壺は所謂「武蔵壺」と「ロクロ壺」とその他の壺に大別し、それぞれを細分した。

●武蔵壺-口縁部の形態・最大径の位置、台の有無により以下に分類した。

A-「く」字の口縁部形態を呈し、口縁部に最大径を有するもの。

B-「く」あるいは「こ」字気味の口縁部形態を呈し、体部に最大径を有するもの。

C-「こ」字の口縁部形態を呈し、体部に最大径を有するもの。

D-台が貼付されるものを一括する。「く」字口縁のものをD1、「こ」字口縁のものをD2に細分した。

E-Bの形態であるが、器壁の厚さや胎土がロクロ壺に近いもの。

●ロクロ壺-形態と最大径の位置により以下に細分した。

A-口縁部に最大径を有するもの。

B-体部に最大径を有するもの。

C-須恵器壺Aと同様な形態を呈するもの。

●壺—調整と最大径の位置により以下に分類した。

- A—口縁部に最大径を有するもの。内外面共にヘラケズリ調整のものをA1、ハケメが併用されるものをA2に細分した。
- B—体部に最大径を有するもの。内外面共にヘラケズリ調整のものをB1、ハケメが併用されるものをB2に細分した。
- C—口縁部が短く鉢状の形態のものを一括する。調整はナデである。
- D—内外面にヘラケズリ調整が施され、丸底を呈する外来系の壺を一括する。所謂「北野型」・「機内系」壺。
- E—内外面にヘラケズリ調整が施され、平底を呈する外来系の壺を一括する。
- F—「甲斐型壺」に類するものを一括する。口縁部に最大径を有するものをF1、体部に最大径を有するものをF2に細分した。

○羽釜—鐔の形態により以下に分類した。

A—鐔が全周するもの。

B—鐔が断続するもの。

○瓶—底部孔の形態と把手の有無により以下に分類した。

A—底部が全開のもの。把手を有さないものをA1、把手を有するものをA2に細分する。

B—多孔のもの。

C—単孔のもの。

○壺・鉢・盤・蓋・鍋等—細分が複雑になり煩雑化するもの、出土量が乏しく分類の必要が認められないこれらの器種は分類せず一括した。

## 2) 須恵器

○杯—杯は成形・調整・器形から以下のように分類した。

A—底部にヘラによる成形・調整痕だけが認められるもの。

B—ロクロから糸により切離した後、ヘラケズリが施されるもので、糸切痕が残存しているもの。

C—底部に糸切痕だけが認められるもの。

D—強く内傾する短いちあがり有するもの。

E—Dに比べてちあがりが長く、内傾が弱いもの。

○有台杯—身の深さと高台の形態、底部の状態により以下に分類した。

A—高台が貼付され、身の浅いもの。底部にヘラによる成形・調整痕だけが認められるものをA1、糸切痕が伴うものをA2に細分した。

B—高台が貼付され、身の深いもの。底部にヘラによる成形・調整痕だけが認められるものをB1、糸切痕が伴うものをB2、碗型の形態を呈するものをB3に細分した。

C—削り出しの高台を有するもの。

○杯蓋—つまみの有無・形態、かえりの有無により以下に分類した。

A—擬宝珠つまみが貼付され、かえりを有さないもの。

B—皿状のつまみが貼付され、かえりを有さないもの。

C—かえりを有するものを一括する。

D—つまみを有さないもので、半球状、あるいは、天井部と口縁部の境に稜を有する形態のもの。

E—AないしBのつまみを有さない形態。

○壺—基本的に無台である。口縁部の形態を基本に以下に分類した。

A—広口で短い口縁部を有する鉢型のもの。

B—広口で口縁部が長く、頸部が括れるもの。概して大型のものが多い。

C—頸部が括れ、口縁部が比較的短いもの。壺に近い形態。

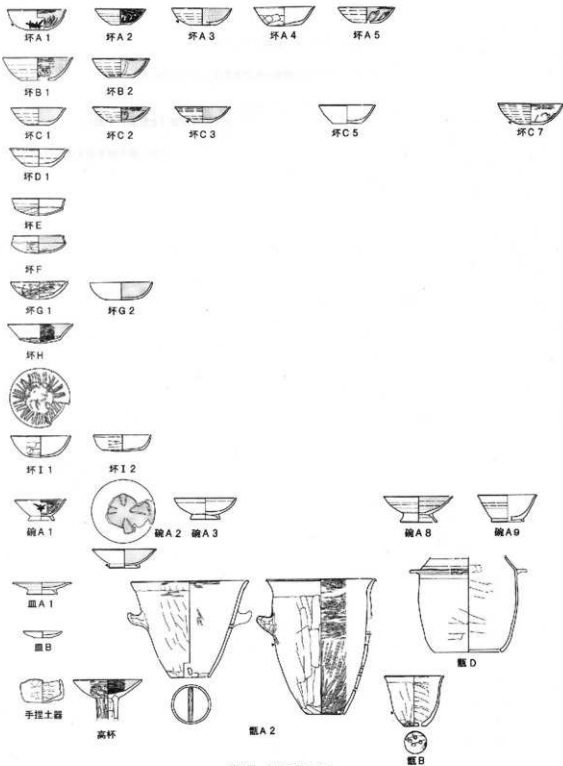
○壺—基本的に有台である。口縁部の形態により以下に分類した。

A—所謂「凸帯文付四耳壺」を一括した。

B—短頸壺。

C—長頸壺を一括した。単純口縁のものをC1、有段のものをC2に細分した。

○甌・瓶・各種瓶類・円面碗等—出土量が乏しく分類の必要が認められないこれらの器種は分類せず一括した。



第16图 土器の分類 (1)





环A



有台环A 1



有台环B 1



环盖A



环B



有台环B 3



环盖B



环C



有台环C



环盖C



环D




环盖D




环盖E



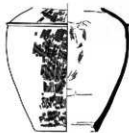
甕A



甕B



甕C



壺A



壺B



壺C 2

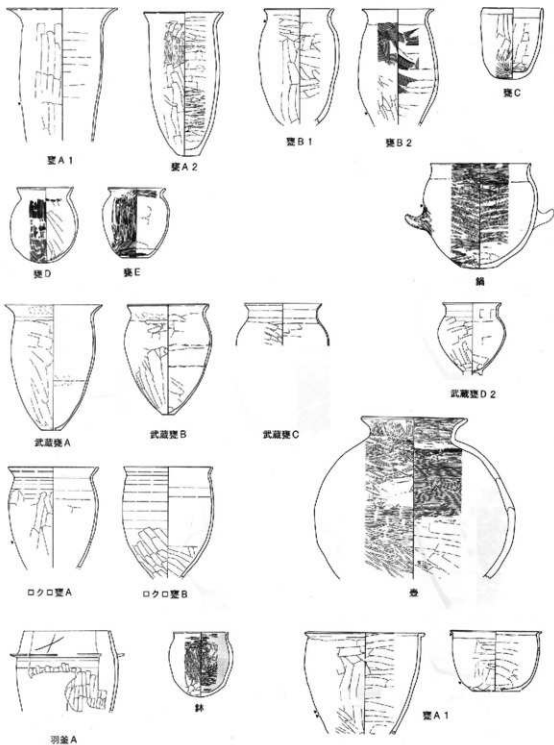


高盤



罍

第17回 土器の分類 (2)



第18図 土器の分類(3)

### 3) 灰釉陶器・緑釉陶器

通常使用されている器種名により分類した。器種内での細分は行わなかったが、窯式期や、産地が比定できるものは記載した。

### 4) 石器・石製品

石器・石製品は以下のように分類した。

○砥石—当遺跡において最も出土量が多い石器である。出土総数229点である。携帯用をA、通常の形態のものをBに大別し、それぞれ側面4面に使用痕が認められるものを1、側面に加え両端にも使用痕が認められるものを2として細別した。更に、使用面に条痕を伴う場合は末尾にJを、加工を伴う場合はKを付加した。

石材は以下のとおりであり、流紋岩製が最も多く認められた。

流紋岩	砂岩	硬砂岩	安山岩	ガラス質安山岩	粘板岩	凝灰岩	グリーンタフ	チャート	ホルンフェルス
142	48	2	14	5	12	2	2	1	1

○台石—45点の出土が認められる。石材的には安山岩製が最も多く40点を占める。その他にはガラス質安山岩、粘板岩、砂岩、グリーンタフ、磁鉄鉱製のものが1点ずつ認められた。

○凹石—凹石には、凹の形態から縄文時代的なものと、そうでないもの2種類が認められる。数量的には総出土数52点の内縄文時代的なもの5点に対し、そうでないもの47点である。石材も縄文時代的なものが、安山岩製3点、両輝石安山岩製と流紋岩製が各1点なのに対し、そうでないものは軽石製42点、スコリア製3点、安山岩製2点と形態による差異を反映している。以上のような区分とは別に凹の存在する面から次のような分類を行った。

片面に凹が認められるものをA1、両面に凹が認められるものをB1、多面に凹が認められるものをC1に分類し、それぞれに凹と凹以外の加工両方が認められるものをA2、B2、C2として分類した。

○白—全て突白であり、安山岩製である。出土総数は13である。

○石製模造品—製品だけでなく原材料も含めた。総数45点が出土している。石材は千枚岩23点、滑石12点、粘板岩3点、蛇紋岩2点、砂岩2点、ホルンフェルス1点、珪化木1点である。

○剥片石器—打製石斧、磨製石斧、スクレイパー、剥片、その他に分類した。数量・石材の内訳は以下のとおりである。

#### 打製石斧

ガラス質安山岩	安山岩	粘板岩	硬砂岩	砂岩	流紋岩
7	2	4	2	1	1

#### 磨製石斧

輝緑岩	硬砂岩	閃緑岩
1	1	1

#### スクレイパー

黒曜石	粘板岩	チャート	硬砂岩	砂岩	ガラス質安山岩	千枚岩
6	5	2	2	1	1	1

#### 剥片

黒曜石	粘板岩	チャート	珪化木
11	2	1	1

#### その他

黒曜石	チャート
3	1

○軽石製品—軽石に加工を加えたものを一括した。用途は不明なものが多い。石材はすべて軽石であってしかるべきであるが、溶結凝灰岩、スコリア、安山岩製のものも含まれている。総数は95点であり、大型、穿孔が認められるもの、扁平なもの、その他に分類した。分類項目毎の石材と数量の内訳は以下のとおりである。

大皿	穿孔			扁平			その他	
	溶結凝灰岩	スコリア	軽石	スコリア	軽石	安山岩	スコリア	軽石
3	1	3	24	1	16	7	9	31

○石鏃—磨製、打製有茎、打製無茎に分類した。総量55点である。項目毎の数量と石材は以下のとおりである。磨製石鏃は弥生時代、打製石鏃の大半は縄文時代の所産と考えられる。

磨製石鏃		打製有茎			打製無茎		
粘板岩	チャート	チャート	黒曜石	硬砂岩	チャート	粘板岩	黒曜石
3	1	2	6	1	6	8	28

○玉類-白玉、管玉、勾玉が認められる。総量は57点である。各項目毎の数量と石材は以下のとおりである。

白玉					管玉			勾玉		
チャート	粘板岩	輝緑凝灰岩	砂岩	滑石	翡翠	粘板岩	輝緑凝灰岩	輝緑凝灰岩	瑪瑙	石英
2	2	2	3	26	1	4	4	1	1	1

○紡錘車-30点が出土している。石材は蛇紋岩製が最も多く19点、滑石製が8点、流紋岩製2点、砂岩製が1点である。

○襷物石-190点が出土している。加工が認められないものA、側面に加工痕が認められるものB、先端に加工痕が認められるものC、側面と先端に加工痕が認められるものをDとして分類した。石材的には安産岩製が160点と最も多く、次いで閃緑岩製9点、粘板岩製6点、流紋岩製とチャート製が各4点、砂岩製2点、礫岩製・黄砂岩製・輝緑岩製・ガラス質安山岩製・両輝石安産岩製が各1点である。

○磨石・砥石-124点が出土している。磨石だけが認められるものと、他の加工が伴うものとに大別される。石材は以下のとおりである。

磨石の機能だけを有するもの

閃緑岩2点、砂岩4点、硬砂岩4点、千枚岩1点、グリーンタフ1点、軽石1点、礫岩1点、ヒン岩1点、粘板岩5点、流紋岩4点、ガラス質安山岩4点、安山岩35点

その他

流紋岩1点、輝緑岩1点、グリーンタフ1点、石英閃緑岩1点、閃緑岩7点、砂岩3点、硬砂岩2点、粘板岩8点、ガラス質安山岩4点、安山岩33点。

○その他-他に分類不可能な石製品が5点認められる。石材は流紋岩・チャート・頁岩・石炭片岩・安山岩である。

5) 鉄器・鉄製品、銅製品-刀子・鏃・紡錘車・鏃・鏃先・鉄先・斧・鉋・針・釘・鏝・鉄・轡・鉤具・各種金具・古銭・鏡・不明品が大量に出土している。遺構の時的的な位置付けが明らかとなった時点で、時間の変遷に沿った分類を試みたいと思っている。そのため、今回は通常の機種名を記載し、細分はしない。

## 2. 時期

住居址計測表の時期欄に記載した時期は、『西一本橋Ⅲ・Ⅳ』、『上芝宮Ⅱ・Ⅲ・Ⅵ』、『下曾根遺跡Ⅱ・Ⅲ・Ⅳ・Ⅴ・Ⅵ・Ⅶ』、『深掘遺跡Ⅱ・Ⅲ・Ⅴ』の時期区分を継承して使用している。詳細は以下のとおりである。

### 古墳時代

I期-5C後半~6C初頭

II期-6C前葉~中葉

III期-6C中葉~7C初頭

IV期-7C代

### 奈良・平安時代

I期-8C第I四半期

II期-8C第II四半期

III期-8C第III四半期

IV期-8C第IV四半期~9C初頭

V期-9C前半

VI期-9C後半

VII期-10C前半

VIII期-10C後半

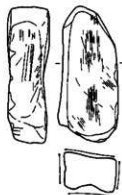
IX期-11C前半

X期-11C後半

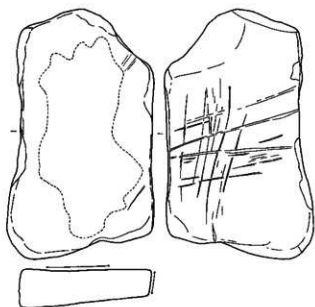
XI期-12C前半



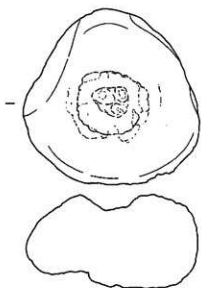
燧石A



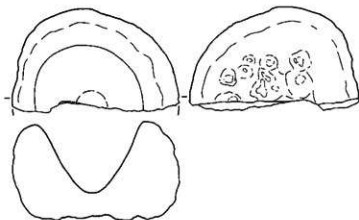
燧石B



燧石



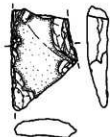
凹石



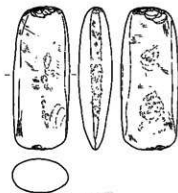
臼



石製網球



打石

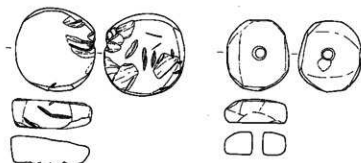


磨石

第19図 石器の分類 (1)



スライト



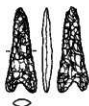
燧石



燧石箭頭



燧石槍頭 (有柄)



燧石槍頭 (無柄)



燧石



燧石



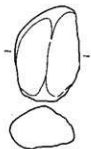
燧石



燧石

燧石

燧石



燧石A



燧石B



燧石

第20図 石器の分類 (2)

## 第Ⅱ章 遺構と遺物

本書に掲載する住居址は「上車端遺跡」調査時の未調査部分が当遺跡の調査範囲に残存していたH23号・H24号・H25号・H29号・H45号住居址と、H48号住居址～H255号住居址である。

掘立柱建物址は、F23号掘立柱建物址～F264号掘立柱建物址を掲載する。

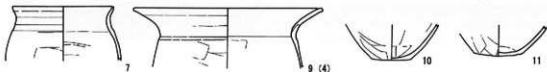
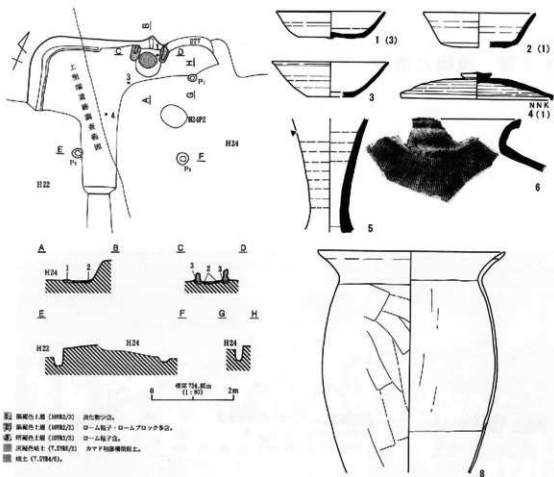
土坑はD3号土坑～D189号土坑を掲載する。

しかし、整理調査が継続中のため、欠番の遺構が存在する状況になっている。本書以降に刊行される分冊において欠番となった遺構番号は補充し、最終的には連番とする予定である。

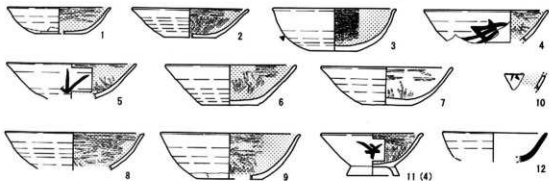
本書で採用した、遺構・遺物の一覧表の書式は、全分冊を通し使用する予定であるが、不備が認められた場合は変更する。

一覧表中の略号については第Ⅰ章 第9部分類基準を参照されたい。





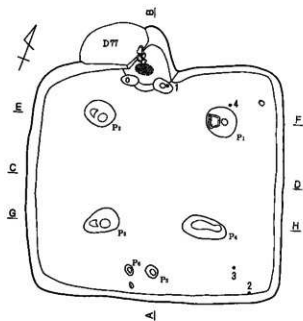
H23号住居址



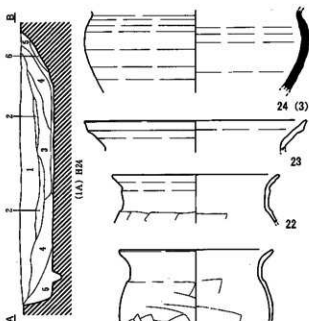
H24号住居址

第21図 H23号住居址・H24号住居址 (1)

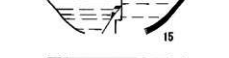
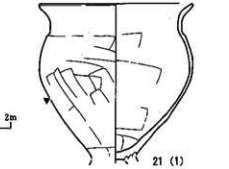
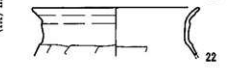
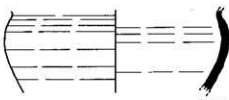




1. 黒褐色土層 (10YR3/2) パリス (黄鉄- $\delta$ 3mm 大) 多量。粘土粒小、しまり中々あり。
2. 褐色土層 (10YR4/4) ローム粘土中層にて多量に含む。粘土粒小。
3. 黒褐色土層 (10YR3/2) ローム粘土・パリス少量含む。
4. 比較的黒褐色土層 (10YR4/2) ローム粘土多量。パリス (黄鉄- $\delta$ 3mm 大) 多量。粘土粒小。
5. 黒褐色土層 (10YR3/2) ローム粘土・パリス含む。粘土粒小。
6. 褐色土層 (10YR4/4) 粘土、細小。
7. 黒褐色土層 (10YR3/2) 砂層。
8. 黄褐色土層 (10YR6/6) ローム土塊。



断面 2.0m (1:50)

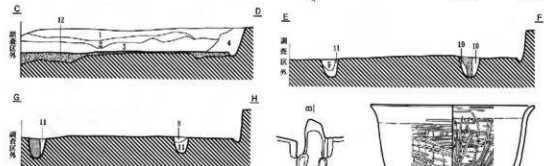
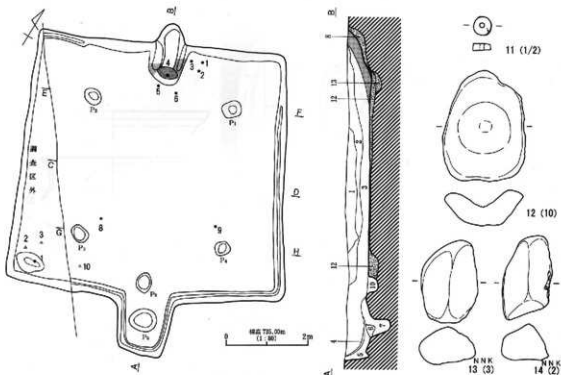


H24号住居址 (2)



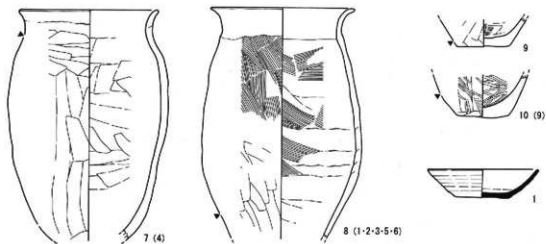
H29号住居址 (1)

第22図 H24号住居址 (2)・H29号住居址 (1)

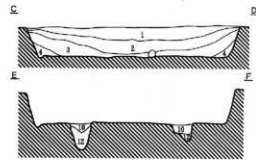
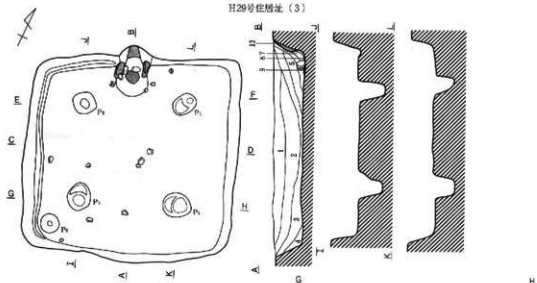


1. 黒色土層 (10782/2) 赤褐色、粘性中硬質。φ1~7cmパリス灰少。
  2. 暗褐色土層 (10783/4) 赤褐色中硬質、粘性中。φ1~2cmパリス灰中。
  3. 褐色土層 (10782/4) 赤褐色、砂質。10782/4ロームブロック・φ5cm内外パリス・φ4cm内外10782/4黒色ブロック、大粒にチャコチャコ多。
  4. 褐色土層 (10784/4) 3層より黒色ブロック面露る。
  5. におい黄褐色土層 (10785/4) 硬質土。10785/4ローム層の、φ30cm内外パリス多。
  6. におい黄褐色土層 (10785/4) 硬質土。10785/4、多。
  7. 深褐色土層 (10782/2) 褐色粘土・φ5cm内外パリス少。
  8. におい黄褐色土層 (10784/2) 粘質土。10784/2灰白色土面露る。カマド層の底土。
  9. におい黄褐色土層 (10784/2) 粘質土。赤褐色中硬質。10784/2ローム・φ5cm内外パリス少。
  10. 黄褐色土層 (10783/4) ローム土。10783/4赤質土。
  11. 黄褐色土層 (10782/2) 粘質土。赤褐色、粘性あり。
  12. におい黄褐色土層 (10782/2) 砂質土。10782/4ローム・1.0782/4赤褐色土・ブロック面にチャコチャコ多。
13. 黄褐色土層 (10782/2) 粘質土。赤褐色。粘性あり。
14. 粘土。灰白色土層 (10786/2) ブロック上。10786/2砂質土。  
A-1 灰白色土層の粘土層にカマドの底土層。  
15. におい黄褐色土層 (10782/2) 粘質土。

第23図 H29号住居址 (2)




H29号住居址 (3)



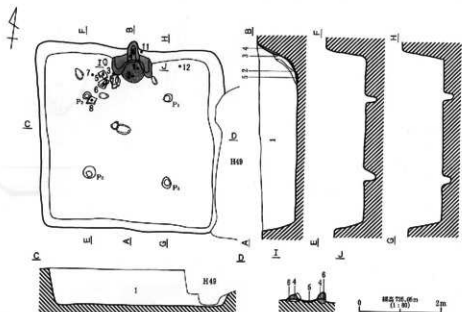
0 1 2m  
縮尺 1/100  
(1:縮)

H25号住居址

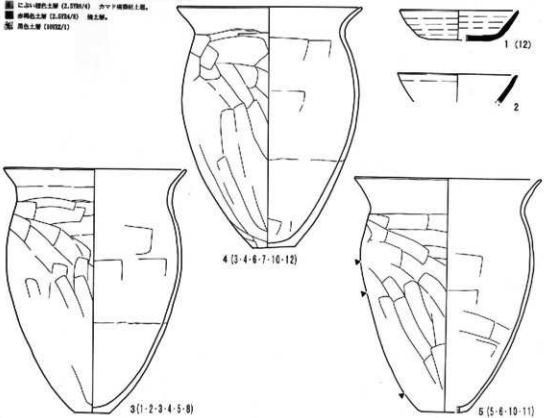


1. 町堀色土層 (10981/2)
2. 町堀色土層 (10982/2) ハリス・ローン砂子多。
3. 町堀色土層 (10981/2) ハリス・ローンブロック多。
4. 黒褐色土層 (10981/2)
5. 暗褐色土層 (10981/4)
6. 浅黄褐色土層 (10981/4)
7. 暗褐色土層 (10981/2) 粘土ブロック多。
8. 赤褐色土層 (10981/2) 灰多。
9. 凝土層。
10. 暗褐色土層 (10981/2)
11. 砂土。
12. 暗褐色土層 (10981/2) コーシ合。
13. コマノ縄文土。

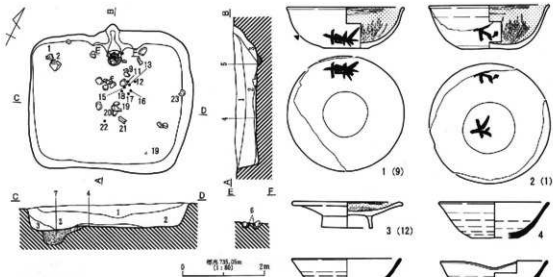
第24図 H29号住居址 (3)・H25号住居址



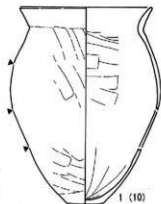
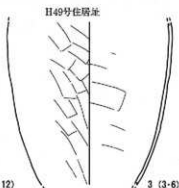
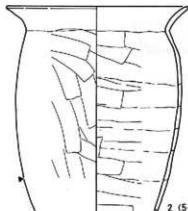
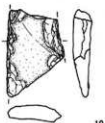
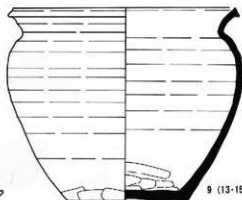
1. 黒褐色土層 (10982/2) ローム質子・ロームブロック多量、パリス (φ1~1mm) 骨。
2. 紅褐色土層 (7,8105/2) 粘土層状。
3. 暗褐色土層 (2793/2) 粘土をブロック状に多量、焼土少量含む。
- 紅褐色土層 (2,3796/4) カマド構築体土層。
- 赤褐色土層 (2,3794/5) 焼土層。
- △ 黒色土層 (1092/1)



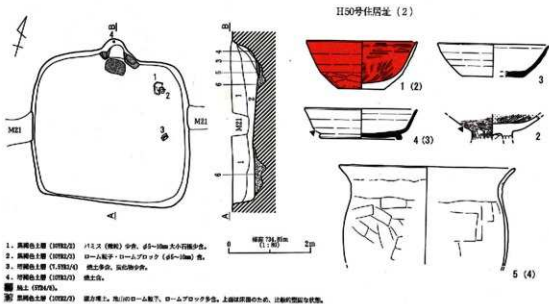
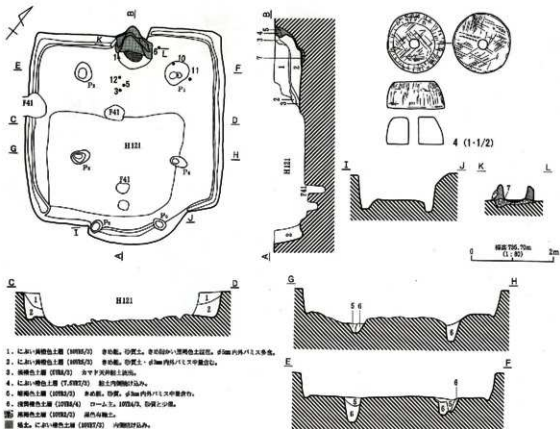
第25図 H48号住居址



1. 黒褐色土層 (1072/3) パリス少土。  
 2. 黒褐色土層 (1072/2) ローム粒子・直径大ロームブロック (1072A/B)・パリス多土。  
 3. 黒褐色土層 (1072/2) 直径1.5m大ロームブロックを数個を中心とした。  
 4. 黒褐色土層 (1072/2) 直径10cm以下石塊少土。  
 5. 焼土 (1074/3)。  
 6. 褐色土層 (1072/4) ローム粒子多量。  
 7. 黒褐色土層 (1072/3) ローム多量、腐植層上。



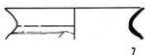
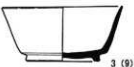
H50号住居址 (1)  
 第26团 H49号住居址・H50号住居址 (1)



第27図 H150号住居址(2)・H51号住居址(1)


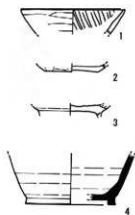
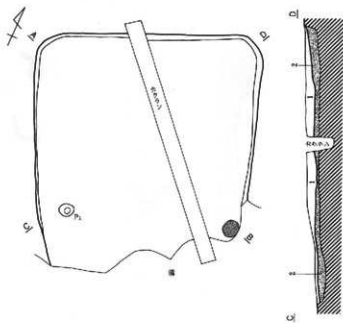


1. 赤褐色土層 (10183/2) T.0781/4・10183/4・ローム地層2~1300シ、バースト1~200シ。
2. 赤褐色土層 (10183/2) T.0781/4・10183/4・ローム地層2~1300シ、バースト1~200シ。
3. 赤褐色土層 (10183/2) T.0781/4・10183/4・ローム地層2~1300シ、バースト1~200シ、H522に存在。
4. 土層上縁。
5. 赤褐色土層 (10183/2) カマド溝出露。灰白。
6. 赤褐色土層 (10184/4) T.5127片層土粒含む。
7. 赤褐色土層 (10183/2) 多数割く、しきる。
8. におい・異褐色土層 (10183/4) 砂質土、ローム地。バースト多量、かたくなり。
9. 赤褐色土層 (10183/4) ローンプロック状体。10183/4に属す土層。
10. 灰土 (10187/2) 粘土質、脆い・ふみやすい。
11. におい・異褐色土層 (10184/2)。



H52号住居址 (2)

11

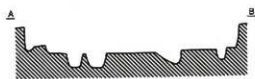
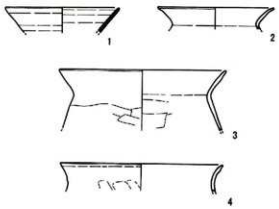
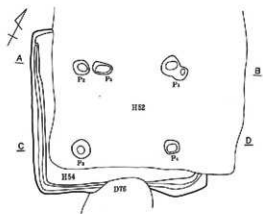


1. 赤褐色土層 (10183/2) 砂質土層、40cm以下に石灰・バースト多量。
2. 赤褐色土層 (10184/4) 砂地層。
3. 赤褐色土層 (10183/2) 砂質土、粘土質土、砂粒多量。
4. 灰土。

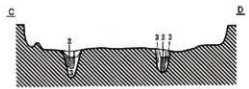
H53号住居址

第29回 H52号住居址 (2)・H53号住居址



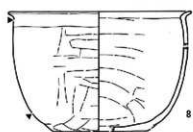
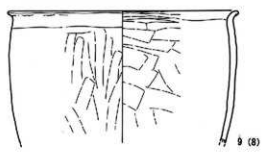
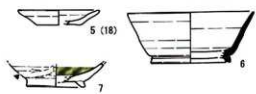


H54号住居址



横尺 756.30m (1.80)

- 1. におい黄褐色土層 (H52/A) ローム層上。きのこ型。砂質土に属する。
- 2. におい黄褐色土層 (H52/A) 砂質。ローム層。きのこ型。砂質土に属する。
- 3. 黄褐色土層 (H54/C) ローム上。H52/A砂質土。黄褐色土。

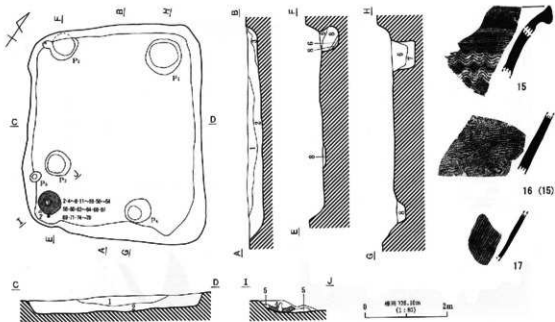


8 (7-14-51-64  
66-67-69-71)

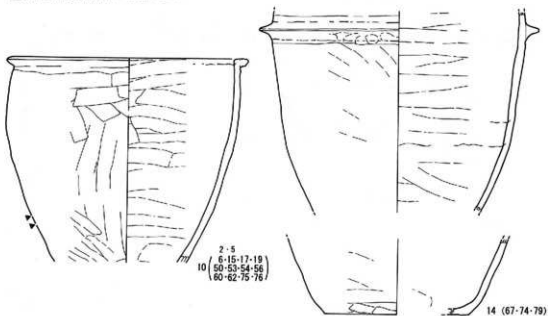


H55号住居址 (1)

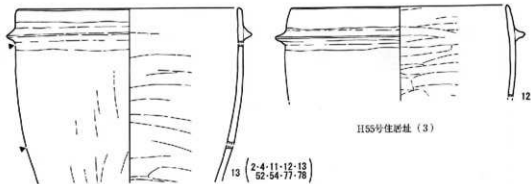
第30図 H54号住居址・H55号住居址 (1)



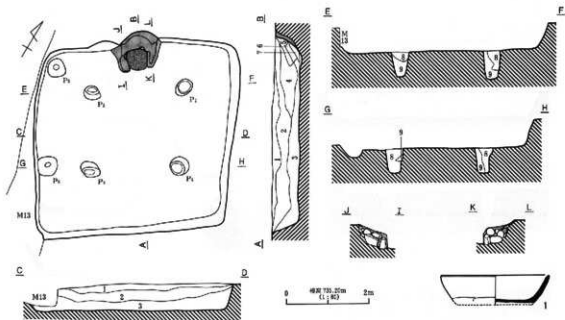
1. 濃い黄褐色土層 (1078A/7) 砂質、ごくまぬ。ヤリ草で覆うが、
  2. 黄褐色土層 (1078B/7) 砂質、粘りやなし。
  3. 暗褐色土層 (1078C/7) 砂質、1078A/7 ローム混在。
  4. 暗褐色土層 (1078D/7) 砂質、まぬ中層、 $\phi 3\sim 5$ mm パリス・1078B/7・ローム混在。
  5. 暗褐色土層 (1078E/7) 砂質、まぬ中層、しきりまったくなし、1078B/7・ローム混在。
  6. 褐色土層 (1078A/4) 砂質、まぬ中層、しきりまったくなし、7.578A/4・ローム混在。
  7. 褐色土層 (1078A/4) 砂質、まぬ中層、しきりまったくなし、7.578A/4・ローム混在。
  8. 暗褐色土層 (1078A/4) まぬ中層、ローム質と砂質混在、 $\phi 3$ mm 以内パリス中。
- 粘土、 $\phi 2$ mm 以内パリス (1078A/7) ローム混在、粘り込み混在。



第31図 H55号住居址(2)



H55号住居址 (3)



1. 黄褐色土層 (1078/3) 砂質、赤の中層、φ0.2~0.5cmパリス中層状。
2. 黄褐色土層 (1078/2) 多砂礫砂質黄褐色土ブロック多量混、1078A/Bローム粒少量混、1078C/F少量。
3. 黄褐色土層 (1078/3) 砂質、赤中層、φ0.1~0.2cmパリス中層、1078A/Bローム粒少、1078C/F少量。
4. 黄褐色土層 (1078/3) 砂質、赤の中層、φ0.2~0.5cmパリス中層混。ベースに2.5787/4粘土・粘土ブロックがまざる。流注層。
5. におい褐色土層 (2.5787/4) 粘土層、天井よくしらぬ。
6. におい黄褐色土層 (1078/4) 砂質、赤中層、φ1~2cmパリス中層混。
7. 褐色土層 (3785/6) 粘土ローム、赤表層。
8. におい黄褐色土層 (1078/4) 砂質、赤中層、φ2~3cmパリス少、1078A/Bローム粒少量。
9. 黄褐色土層 (1078A/B) ローム土、1078C/F砂質土中層。
10. 黄土、黄褐色土層 (2.5787/4)
11. 黄土、褐色土層 (3785/6)

流注層。

粘土層、天井よくしらぬ。

砂質、赤中層、φ1~2cmパリス中層混。

粘土ローム、赤表層。

砂質、赤中層、φ2~3cmパリス少、1078A/Bローム粒少量。

ローム土、1078C/F砂質土中層。

黄土、黄褐色土層 (2.5787/4)

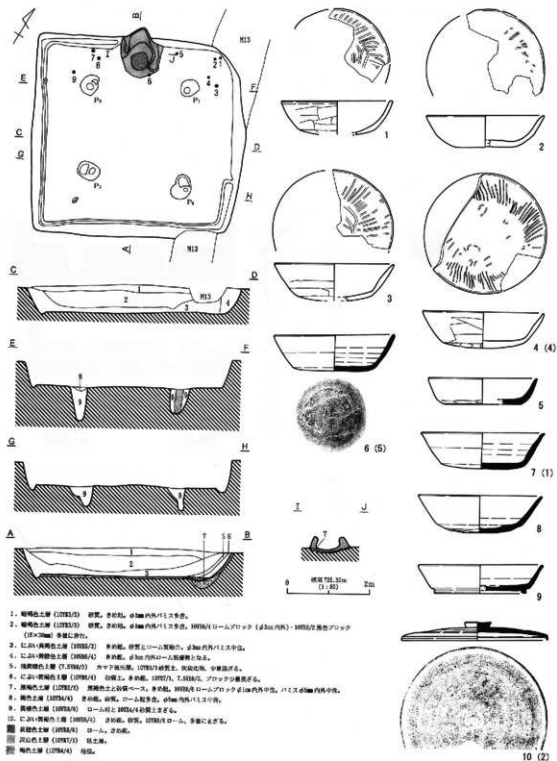
黄土、褐色土層 (3785/6)

黄土、黄褐色土層 (2.5787/4)

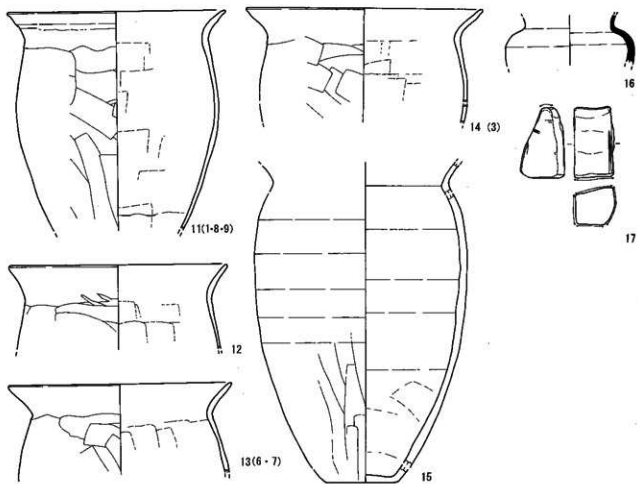
黄土、褐色土層 (3785/6)

H56号住居址

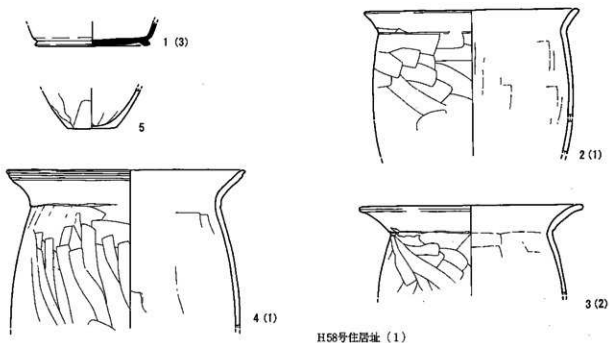
第32図 H55号住居址 (3)・H56号住居址



第33図 H57号住居址 (1)

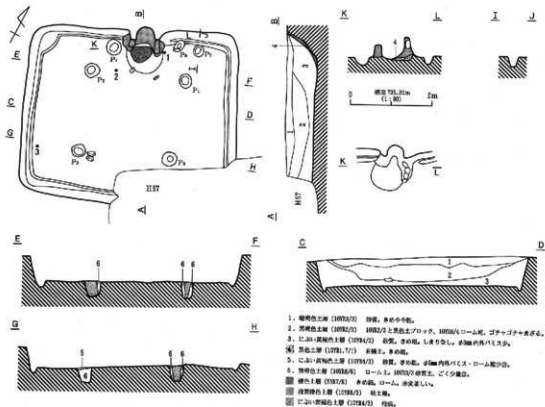


H57号住居址 (2)

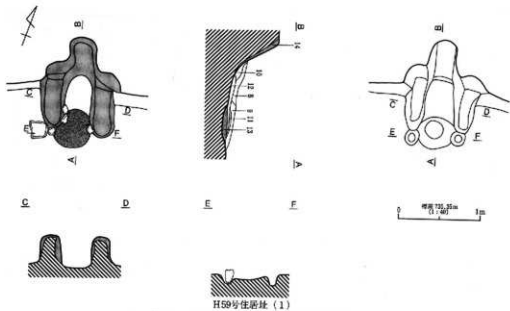


H58号住居址 (1)

第34图 H57号住居址 (2)・H58号住居址 (1)

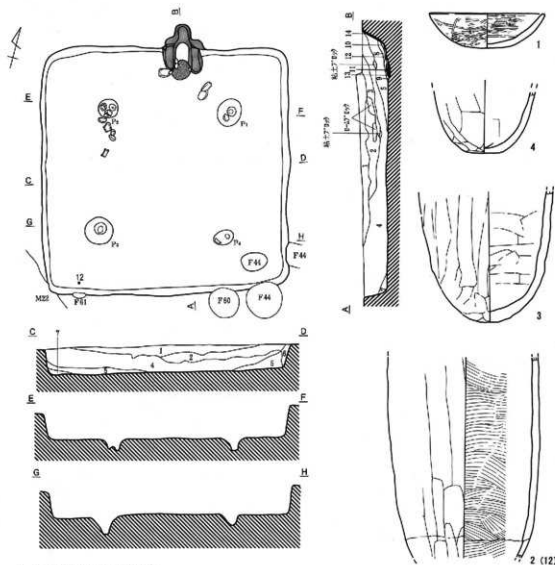


H58号住居址(2)



H59号住居址(1)

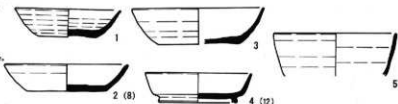
第35図 H58号住居址(2)・H59号住居址(1)



1. 黒褐色土層 (H59/2) 砂礫層下パリス多量。
2. 黒褐色土層 (H59/3) 砂礫層下パリス・ローム粒子・ロームブロック多量。
3. 黒褐色土層 (H59/3) 砂礫層下パリス・ローム粒子多量、粘土ブロック多量。
4. 暗褐色土層 (H59/4) ローム多量。
5. 褐色土層 (H59/6) ローム多量。
6. 暗褐色土層 (H59/2) ローム粒子・パリス多量。
7. 黒色土層 (H59/1) パリス・炭化層少量。
8. 暗褐色土層 (H59/4) 粘土多量。
9. におい褐色土層 (T. 59/3) 粘土層。
10. 黒色土層 (H59/1)
11. 炭化物の埋積層。
12. 灰褐色土層 (S59/7) 灰多量、炭片多量。
13. 赤褐色土層 (S59/1) 黄土。
14. 灰褐色土層 (T. 59/2) 粘土層。

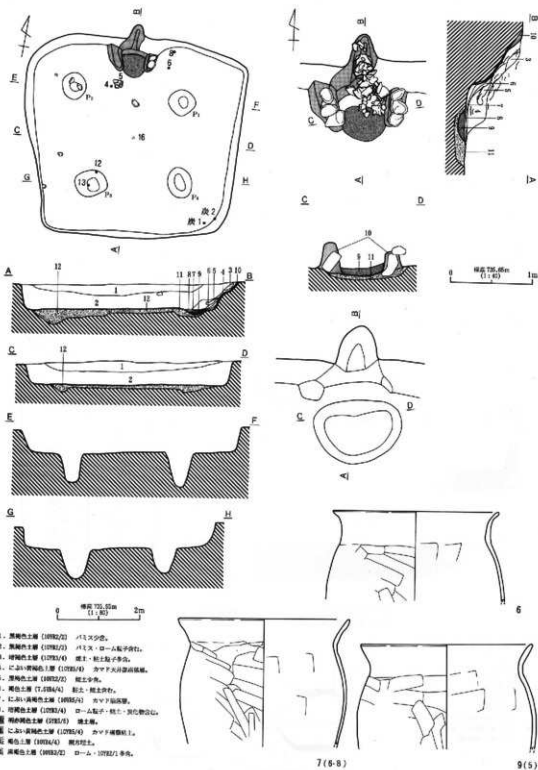
0 2m  
縮尺 1/50 (1:50)

H59号住居址 (2)



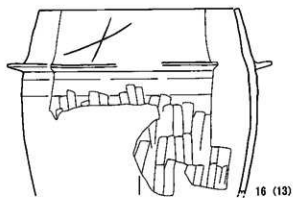
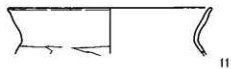
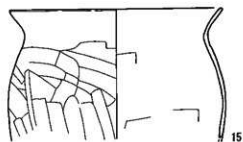
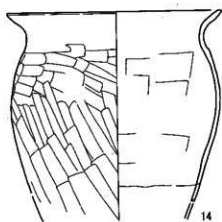
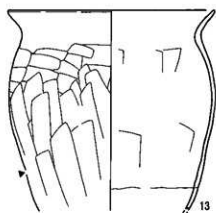
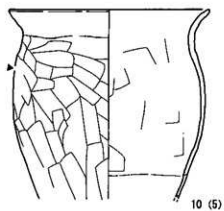
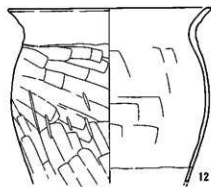
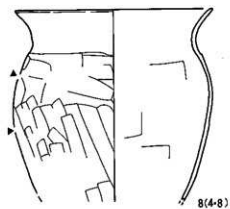
H60号住居址 (1)

第36図 H59号住居址 (2)・H60号住居址 (1)

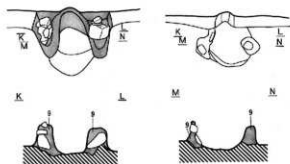
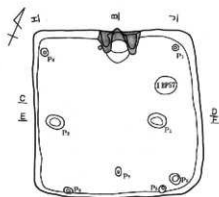


第37図 H60号住居址(2)

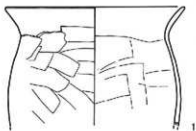




第38图 H60号住居址(3)



縮尺 735.56m  
(1:80) 2m

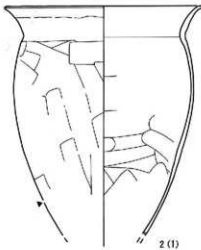


1. 赤褐色土層 (10793/2) 60cm以下ハリス多量。
2. 暗褐色土層 (10793/3) 60cm以下ハリス・ローム・炭素微粒。
3. 暗褐色土層 (10793/3) ローム・ハリス多量。
4. 褐色土層 (10793/3)
5. 暗褐色土層 (10793/3) 粘土多量、炭素微粒。
6. 褐色土層 (10793/3) 粘土多量。
7. 暗褐色土層 (10793/3) ローム少量、片礫。
8. 黄褐色土層 (10793/3) ローム主体。
9. 暗褐色土層 (10793/3) カマド構体部。
10. 褐色土層 (10793/4) 砂。

縮尺 735.56m  
(1:80) 1m



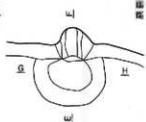
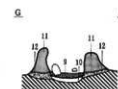
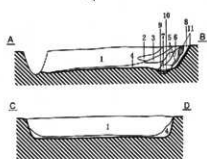
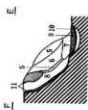
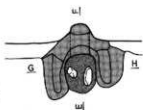
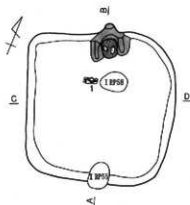
H61号住居址



4 (1/2)

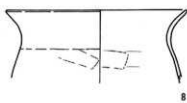
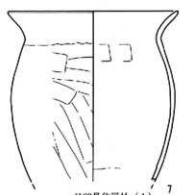
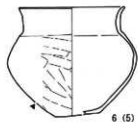
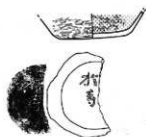
H62号住居址 (1)

第39图 H61号住居址・H62号住居址 (1)



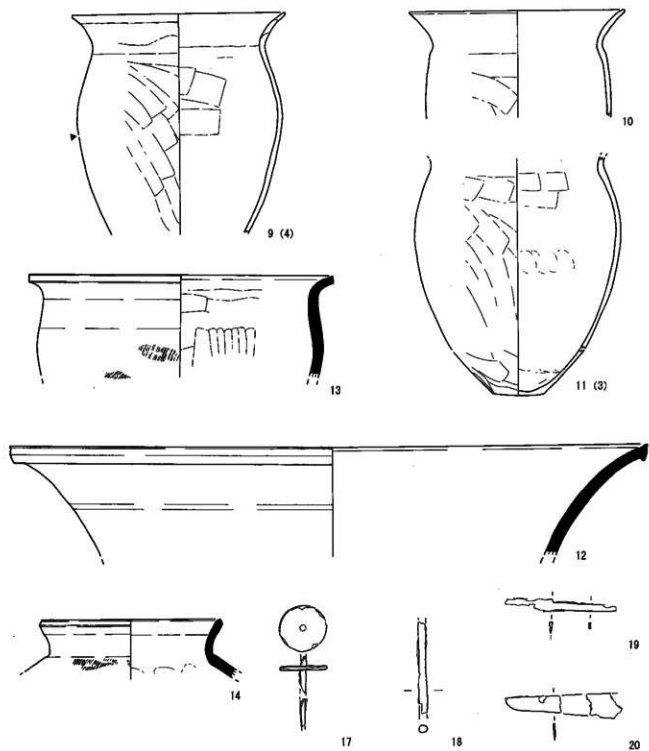
1. 厚層白土層 (1021/1) 1022/2・ローム・パリス多式。
2. 褐色土層 (1024/4) ローム下層。
3. 厚層白土層 (1022/2) 1022/1・焼土少量。
4. 厚層白土層 (1021/1) パリス少量。
5. 厚層白土層 (1025/4) 焼土の少量存在。
6. 厚層白土層 (1022/2) 1022/1・パリス・ローム少量、カヤ下層少量。
7. 褐色土層 (1022/2) 同定なし。
8. 厚層白土層 (1022/2) 焼土・灰・焼土少量。
9. C・D・白層白土層 (1024/4) 焼土層。
10. 褐色土層 (1024/4) 同定。
11. 白層白土層 (1024/4) カヤ下層焼土。
12. 厚層白土層 (1022/2) カヤ下層焼土。

H62号住居址 (2)

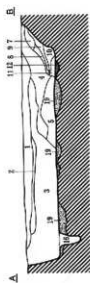
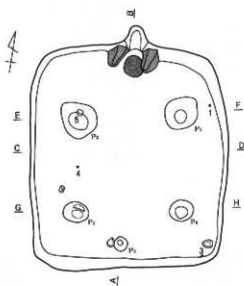


H63号住居址 (1)

第40回 H62号住居址 (2)・H63号住居址 (1)

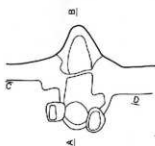
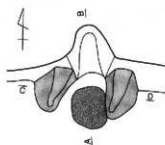
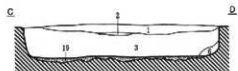


第41图 H63号住居址(2)

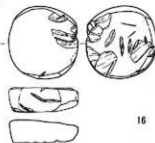
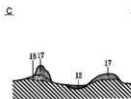


1. 灰褐色土層 (10782/2) 灰土少色。
2. 埴輪土層 (10782/3) コーム・P1土多色。
3. 灰褐色土層 (10782/3) 灰土少色。
4. 灰褐色土層 (10782/3) 灰土多色。
5. 灰褐色土層 (10782/3) 灰土少色。
6. 褐色土層 (10782/7) P1土多色。
7. 埴輪土層 (10782/3) 灰土多色。
8. 埴輪土層 (10782/4) 灰土多色。
9. 埴輪土層 (10782/2) 灰土多色。
10. 埴輪土層 (10782/2) 灰土多色。
11. 埴輪土層 (10782/2) 灰土多色。
12. 埴輪土層 (10782/4) 灰土多色。
13. 灰褐色土層 (10782/2) コーム少色。
14. 埴輪土層 (10782/4) コーム少色。
15. 埴輪土層 (10782/4) コーム少色。
16. 埴輪土層 (10782/4) コーム少色。
17. 埴輪土層 (10782/2) コーム少色。
18. 埴輪土層 (10782/3) コーム少色。
19. 埴輪土層 (10782/3) コーム少色。
20. 埴輪土層 (10782/3) コーム少色。
21. 埴輪土層 (10782/3) コーム少色。
22. 埴輪土層 (10782/3) コーム少色。
23. 埴輪土層 (10782/3) コーム少色。
24. 埴輪土層 (10782/3) コーム少色。
25. 埴輪土層 (10782/3) コーム少色。
26. 埴輪土層 (10782/3) コーム少色。
27. 埴輪土層 (10782/3) コーム少色。
28. 埴輪土層 (10782/3) コーム少色。
29. 埴輪土層 (10782/3) コーム少色。
30. 埴輪土層 (10782/3) コーム少色。
31. 埴輪土層 (10782/3) コーム少色。
32. 埴輪土層 (10782/3) コーム少色。
33. 埴輪土層 (10782/3) コーム少色。
34. 埴輪土層 (10782/3) コーム少色。
35. 埴輪土層 (10782/3) コーム少色。
36. 埴輪土層 (10782/3) コーム少色。
37. 埴輪土層 (10782/3) コーム少色。
38. 埴輪土層 (10782/3) コーム少色。
39. 埴輪土層 (10782/3) コーム少色。
40. 埴輪土層 (10782/3) コーム少色。
41. 埴輪土層 (10782/3) コーム少色。
42. 埴輪土層 (10782/3) コーム少色。
43. 埴輪土層 (10782/3) コーム少色。
44. 埴輪土層 (10782/3) コーム少色。
45. 埴輪土層 (10782/3) コーム少色。
46. 埴輪土層 (10782/3) コーム少色。
47. 埴輪土層 (10782/3) コーム少色。
48. 埴輪土層 (10782/3) コーム少色。
49. 埴輪土層 (10782/3) コーム少色。
50. 埴輪土層 (10782/3) コーム少色。

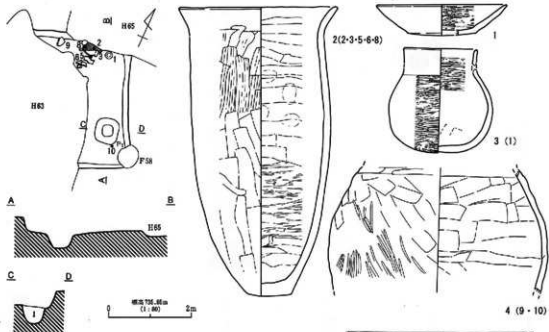
幅 735.85m  
(1:40) 2m



幅 735.85m  
(1:40) 2m

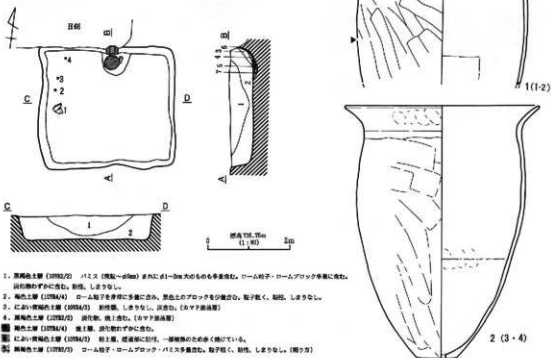


第42図 H63号住居址 (3)



1. 黒褐色土層 (10782/2) パリス (厚約 $\sim$ 45cm) 多量含む。ローム粘土、片断陶磁器散く、粘性、しまりなし。

H64号住居址



1. 黒褐色土層 (10782/2) パリス (厚約 $\sim$ 45cm) まれに $\phi$ 1 $\sim$ 2cm 大のものも多量含む。ローム粘土 $\cdot$ ロームブロック多量に含む。粘性強わずかに含む。粘性、しまりなし。

2. 褐色土層 (10784/4) ローム粘土を骨格に多量に含む。黒色のブロックを少量含む。粘土散く、粘性、しまりなし。

3. におい青褐色土層 (10784/2) 粘性強、しまりなし。灰を含む。(右マダ灰土層)

4. 黒褐色土層 (10782/2) 炭化物、焼土含む。(右マダ灰土層)

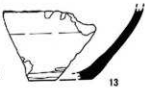


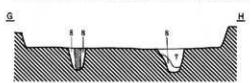
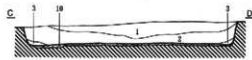

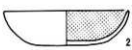
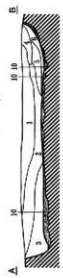
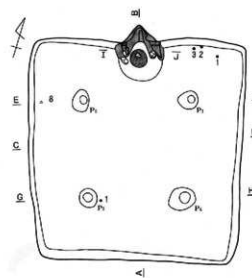
■ 褐色土層 (10784/4) 灰土層、炭化物わずかに含む。

■ におい青褐色土層 (10784/2) 粘土層、炭化物に若干、一部焼土のため赤く焼けている。

○ 黒褐色土層 (10782/2) ローム粘土 $\cdot$ ロームブロック $\cdot$ パリス多量含む。粘土散く、粘性、しまりなし。(開方)

H65号住居址

第43図 H64号住居址・H65号住居址

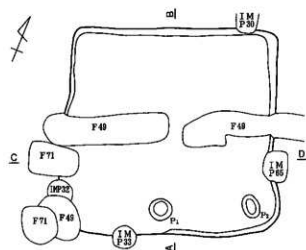


1. 黒褐色土層 (10712/2) 褐色物、輪切りのわずかな骨片、パリス・ローム瓦片少量。
2. 黒褐色土層 (10712/2) 1層に比べ、パリス・ローム瓦片を多く含む。ロームブロック少量。
3. 黒褐色土層 (10712/2) パリス少量、ローム瓦片含む。
4. 石灰質褐色土層 (10713/3) 褐色粘土層、ピンクの粘土もブロック状に含む。
5. 黒褐色土層 (10712/2) 1-2層より厚い、パリスのわずかに含む。
6. 黒褐色土層 (10713/2) 粘土ブロック状の多量、しまりなし。
7. 黒褐色土層 (10712/2) 骨輪パリスごくわずかに含む。
8. ロームと 10712/2 の境界土層、パリス多量。
9. 黒褐色土層 (10712/2) 骨輪パリス含む。
10. 黒褐色土層 (10713/2) ローム瓦片・ロームブロック多量、2-3mm 大パリス含む。石灰、黒の粘土、土粒なし。
11. 石灰、黒褐色土層 (10712/2) しまりなし。
12. 粘土。
13. 粘土。

第44団 H66号住居址 (1)



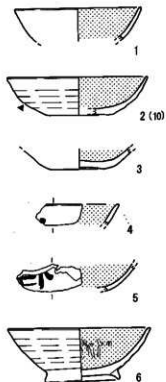




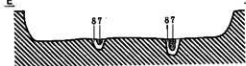
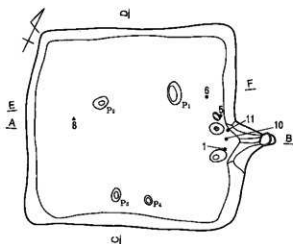
1. 黒褐色土層 (10YR2/2) パリス (直径 $\phi$ 6m大)・ローム靴子・ロームブロック多。
2. 黒褐色土層 (10YR2/2) パリス少。
3. 黒褐色土層 (10YR2/2) ローム靴子・ロームブロック・パリス ( $\phi$ 6m大) 多。



0 縮尺 735.35m (1:80) 2m



H68号住居址 (2)

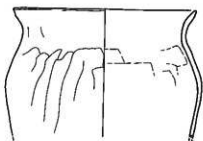
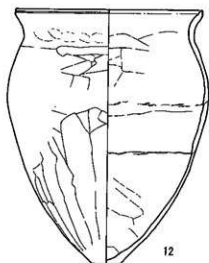


0 縮尺 735.35m (1:80) 2m

1. 黒褐色土層 (10YR2/2) パリス (直径 $\phi$ 6m) 多。
2. 黒褐色土層 (10YR2/2) パリス (直径 $\phi$ 6m) を1層より多。
3. 暗褐色土層 (10YR3/3) パリス (直径 $\phi$ 6m)。赤に $\phi$ 2m大のものを、2層より多。
4. 黒色土層 (10YR2/1) 焼酎下のみ靴子やわら少。
5. 暗褐色土層 (10YR3/3) ローム靴子・ロームブロック・パリス多。
6. 黒褐色土層 (10YR2/2) 焼土少。
7. 暗褐色土層 (10YR3/3) パリス少。
8. 褐色土層 (10YR4/4) ローム靴子多。

H69号住居址 (1)

第46図 H68号住居址 (2)・H69号住居址 (1)



11 (1)

H69号住居址 (2)



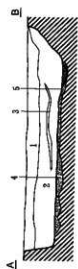
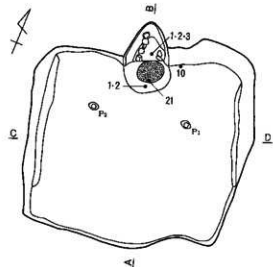
13



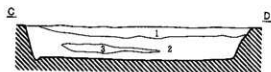
14 (B)



15



0 標高 736.30m (1:50) 2m



1. 黒褐色土層 (10YR2/2) φ1~5cmパリス包。  
 2. 黒褐色土層 (10YR2/2) φ1~5cmパリス多包。  
 3. 黒褐色土層 (10YR2/2) φ1~5cmパリス・10YR2/3粘土包。  
 4. 黄褐色土 (7.5YR7/6)、黒褐色土 (10YR2/2) の混在土層。ロームブロック (61cm大) 包。  
 5. 黄褐色土層 (7.5YR7/6) ローム粘土包。  
 6. 粘土 (5YR7/6)。



9



10



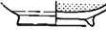
7 (10)



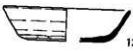
8



12



11



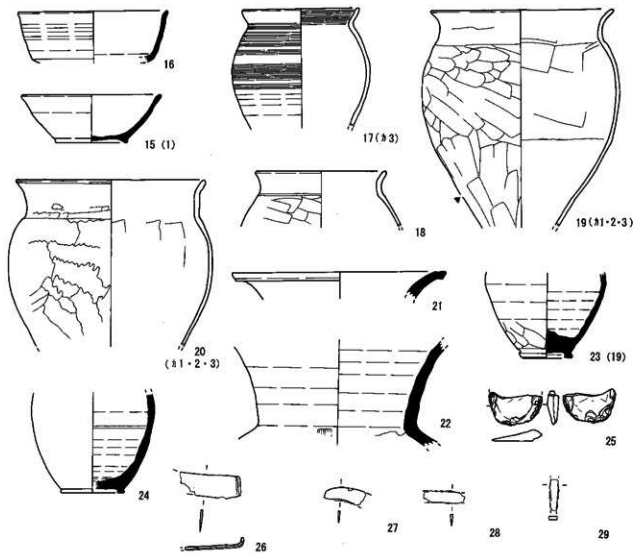
13



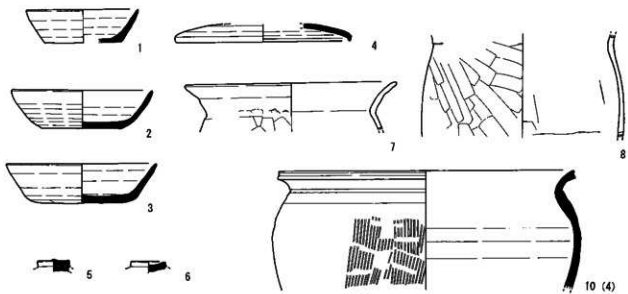
14

H70号住居址 (1)

第47図 H69号住居址 (2)・H70号住居址 (1)

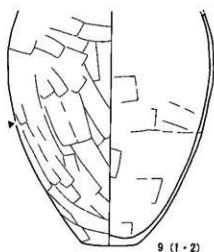
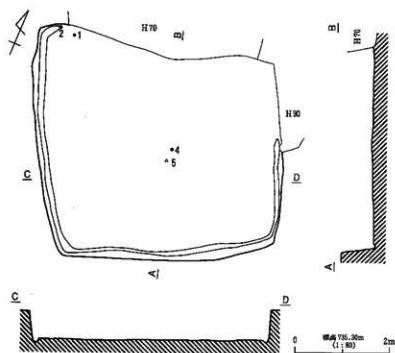


H70号住居址 (2)

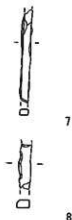
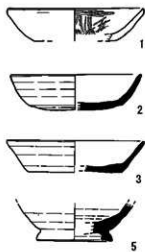
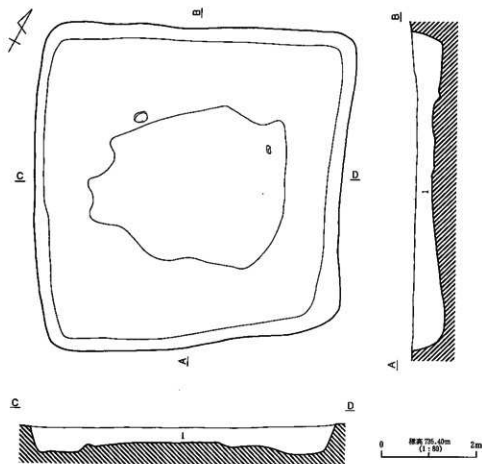


H71号住居址 (1)

第48图 H70号住居址 (2) · H71号住居址 (1)



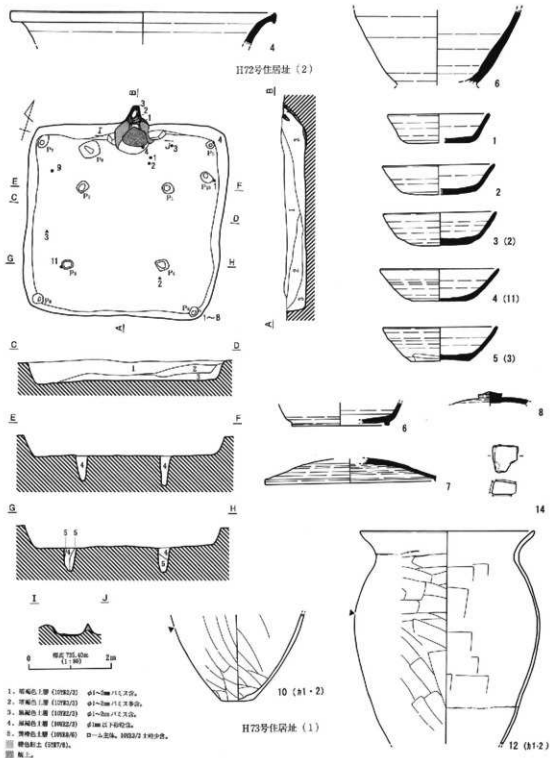
H71号住居址 (2)



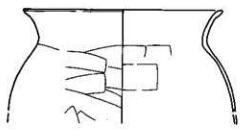
1. におい黄褐色土層 (10785/2) 10782/2ブロック・10783/6ロームブロック (φ2mm大)・φ3mm大ハリス多量。人為堆土の痕跡。

H72号住居址 (1)

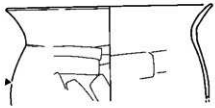
第49回 H71号住居址 (2)・H72号住居址 (1)



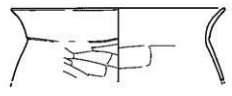
第50图 H72号住居址(2)·H73号住居址(1)



9 ( # 2・3 )




11 ( # 2 )



13



15 ( 1 )



16 ( 2 )

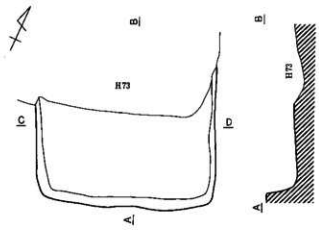


17 ( 3 )

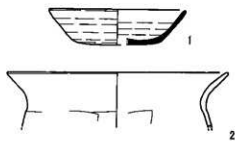


18 ( 4 )

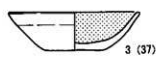
H73号住居址 ( 2 )



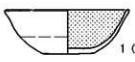
1. 暗褐色土層 (10YR/7) φ3cm 穴バリス多数、ローム少量。
2. 黒褐色土層 (10YR/2) φ3cm 穴バリス多数、10YR/2 多量。
3. 暗褐色土層 (10YR/3) φ3cm 穴バリス多数。



H74号住居址



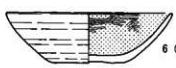
3 ( 37 )



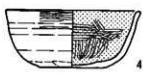
1 ( 9 )



2



6 ( 25・27 )



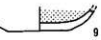
4 ( 5 )



10



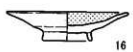
8



9



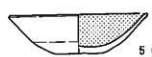
11 ( 52 )



16



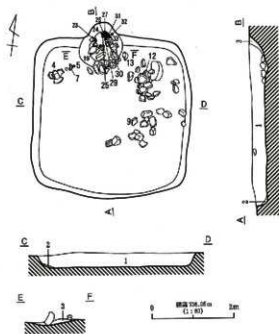
7



5 ( 53 )

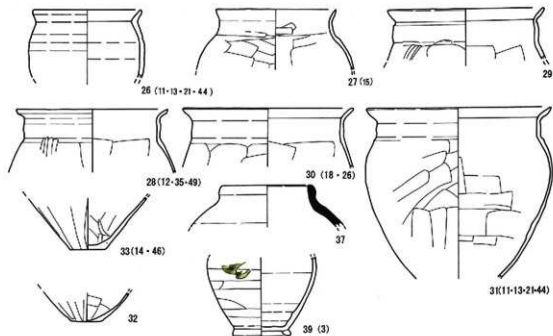
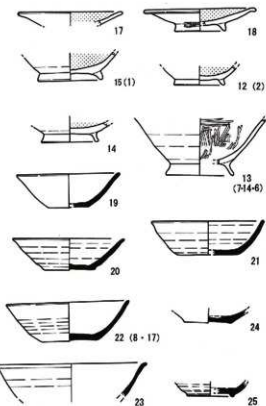
H75号住居址 ( 1 )

第51図 H73号住居址 ( 2 )・H74号住居址・H75号住居址 ( 1 )



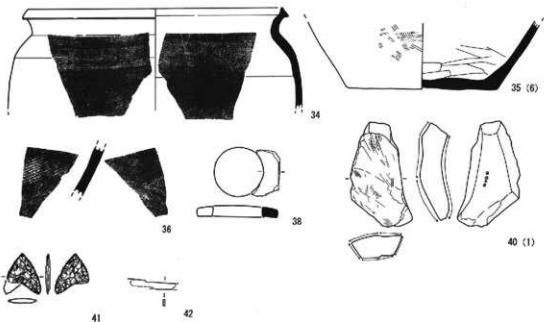
1. 厚板土層 (H78/A) パリス (黒砂子) 少量。
2. 厚板土層 (H78/A) コーヒー砂子。
3. 厚板土層 (H78/A) コーヒー砂子。

H78号住居址 (1)

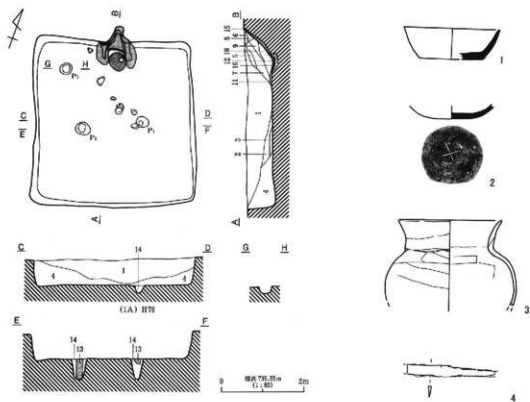


H75号住居址 (2)

第52図 H78号住居址 (1)・H75号住居址 (2)



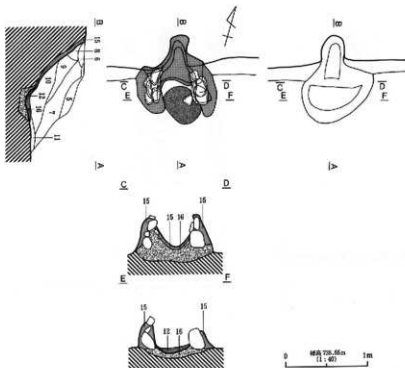
H75号住居址 (3)



H76号住居址 (1)

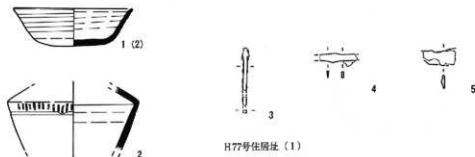
第53圖 H75号住居址 (3)・H76号住居址 (1)





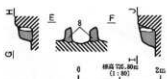
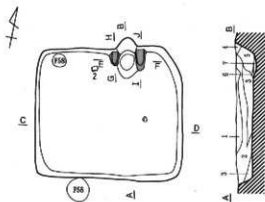
1. 明褐色土層 (1003/2) ローム地す・ブロック・パリス (厚約4~6cm) 多量、黒色粘土 (1002/1) をブロック状に佈。
2. 暗褐色土層 (1002/3) ローム地す・ブロック・パリス (厚約2~4cm) 多量、1層にみられる黒色粘土は少ない。
3. 黒褐色土層 (1002/25)。
4. Cの1(黄褐色土層 (1003/2) ローム地す・パリス (厚約2) 多量。
5. Cの1(黄褐色土層 (1003/4) オブド天然岩の層の上層。
6. 黒褐色土層 (1002/2) 粘土多量、炭の粉塵、パリス少量。
7. 暗褐色土層 (1002/2) ローム地す・ブロック・パリス多量。
8. 褐色土層 (1003/4) 粘土を含む層より少ない。
9. 暗褐色土層 (1002/3) 下層より多量にローム地す・ブロック・パリス多量、炭の粉塵少量。
10. 黒褐色土層 (1002/2) ローム地す・パリス (炭粉塵) 含むが下層より少ない、炭の粉塵少量。
11. Cの1(黄褐色土層 (1003/2) 粘土層、地層の比較が定まっているものもある。
- 粘土 (T.2002/4) パリス (φ0.5mm) 盛。
- 明褐色土層 (1003/4) 褐色土 (1002/2) を主体としローム地すの混入がある。
- 明褐色土層 (1002/2) ロームを主体としパリス地すの混入する。
- 塊状褐色粘土 (1003/2)。
- 明褐色土層 (1002/2) ローム (1003/4) を主体とし、黒褐色土盛。

#### H76号住居址 (2)




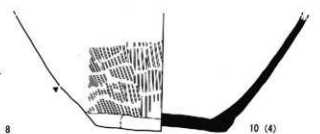
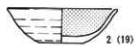
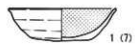
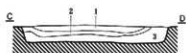
#### H77号住居址 (1)

第54図 H76号住居址 (2)・H77号住居址 (1)



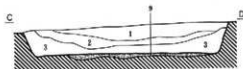
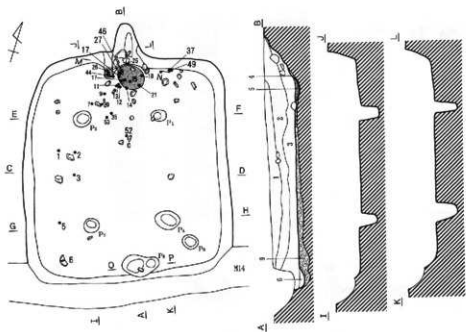
1. 緑褐色土層 (10732/2) バリス (埋設子-φ40) 少量。
  2. 暗褐色土層 (10732/2) コーム帽子・30cmスロームアロック・バリス多数。
  3. 黒褐色土層 (10732/2) コーム帽子・バリス少量。E~J層の中では一部少ない。
  4. 暗褐色土層 (10732/2) 粘土アロック多数。バリス少量。RMP埋設層。
  5. 緑褐色土層 (10732/2) バリス (埋設子-φ40)・炭化物少量。
  6. 褐色土層 (7.338/4) 粘土少量。
  7. 黒色土層 (10732/1) 粘土少量。
- 断面I-I・埋設子: (7.338/2)。

H77号住居址 (2)

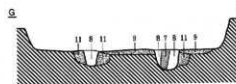
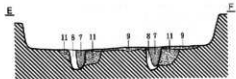


H78号住居址 (2)

第95図 H77号住居址 (2)・H78号住居址 (2)

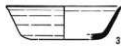
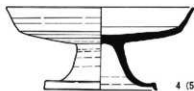


0 2m  
標高115.25m  
(1.92)

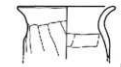


1. 黒褐色土層 (12092/2) P11 土層粘土少。
  2. 黒褐色土層 (12092/2) P11 土層粘土少。
  3. 黒褐色土層 (12092/2) P13 土 (埋没子～42・3m) 空 (土層より多い)。
  4. 明褐色土層 (12092/2) 11層、黒色土、ローム粘土多。
  5. 黒色土層 (10982/2) ローム粘土・P11 土少。
  6. 黒色土層 (12092/2) ローム粘土・P11 土少。
  7. 黒色土層 (10984/4) ローム粘土多、P11 土少。
  8. 黒色土層 (10984/4) ローム粘土・ブロック・P11 土 (埋没子～41m) 多、黒色土ブロック。
  9. 黒褐色土層 (12092/2) P11 土・粘土少。
  10. 黒褐色土層 (10982/4) ローム土、P11 土少。
- 特に上層は説明中より、空層が顕著である。(図表参照)

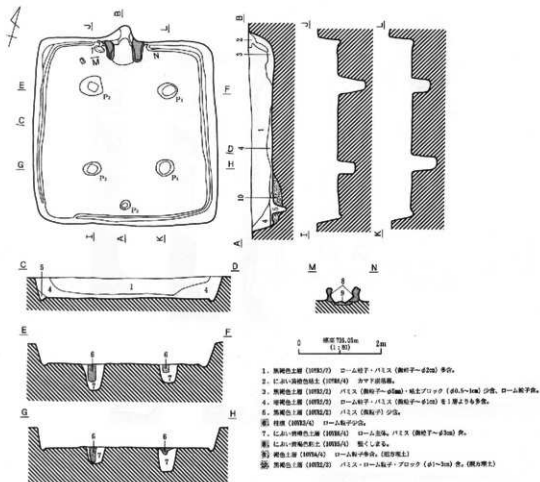
H75号住居址(4)



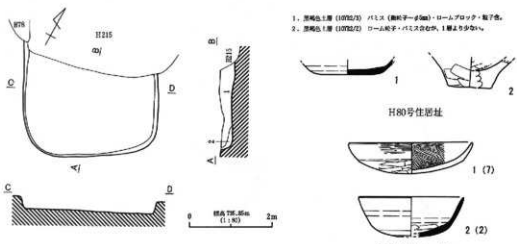
H79号住居址(1)



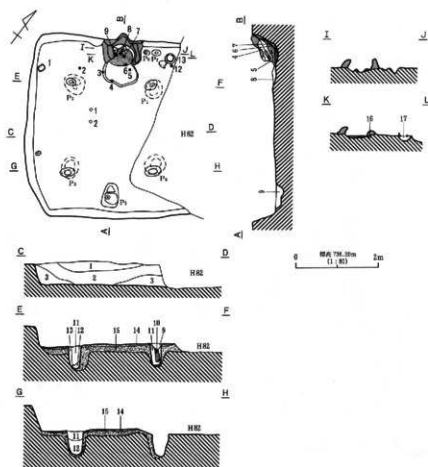
第56図 H75号住居址(4)・H79号住居址(1)



H79号住居址 (2)

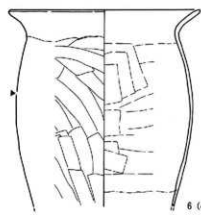


第57回 H79号住居址 (2)・H80号住居址・H81号住居址 (1)

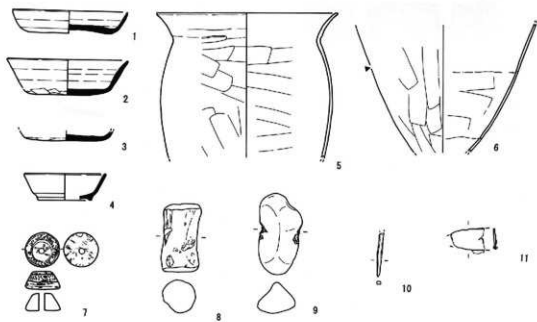
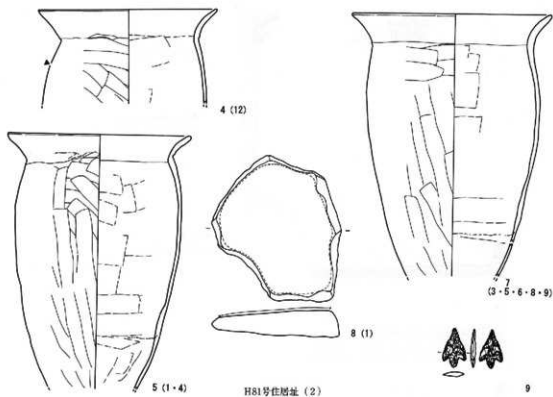


1. におい赤褐色土層 (H8147)  $\phi$ 1~2m ローム状・ $\phi$ 2m ロームブロック多量、 $\phi$ 3m バレタ少、 $\phi$ 4m スコリア極少。
2. 暗褐色土層 (H8148)  $\phi$ 1~2m ローム状・ $\phi$ 1~2m ロームブロック多量、 $\phi$ 1~2m 暗褐色土ブロック・ $\phi$ 3m~1m バレタ多。
3. 黒褐色土層 (H8149)  $\phi$ 1~2m ローム状・ $\phi$ 1~2m ロームブロック・ $\phi$ 3~2m バレタ多。
4. におい暗褐色粘質土層 (H8150) <すんたバウダー状ローム土塊、 $\phi$ 20m 大カマド・粘土製物。
5. 黒褐色粘質土層 (H8151) <すんたバウダー状ローム・ $\phi$ 20m 大ローム製物。
6. 黒色土層 (H8152) 多量の細かい砂質土、粘質土に富む。
7. 暗褐色粘質土層 (H8153) 粘土製物少。
8. 黒褐色粘質土層 (H8154)  $\phi$ 1m 大カマド製・黒色土製・ $\phi$ 3m バレタ少。
9. 暗褐色土層 (H8155)  $\phi$ 2m ローム多量、 $\phi$ 2~3m バレタ・ $\phi$ 2m 大スコリア多。
10. 暗褐色粘質土層 (H8156) 暗褐色の認められる地塊。
11. 暗褐色粘質土層 (H8157) 暗褐色の認められる地塊。
12. 褐色土層 (H8158) 多量の細かい砂質土。
13. におい赤褐色土層 (H8159) 暗褐色の認められる地塊。
14. 褐色土層 (H8160) 。
15. 暗褐色粘質土 (H8161) カマド製物土。
16. a. 褐色土、b. 暗褐色土、c. 多量粘土 (H8162) 。
17. 赤褐色粘質土層 (H8163)  $\phi$ 1m 大カマド製物土製物少。
18. におい赤褐色粘質土層 (H8164) 暗褐色の認められる黒山ローム、暗褐色土。
19. 暗褐色粘質土層 (H8165) カマド製物土製物。
20. 褐色土層 (H8166) <すんたバウダー状ローム・ $\phi$ 2m バレタ多。暗褐色土。

A 1~2は昭和45年度発掘の遺物。

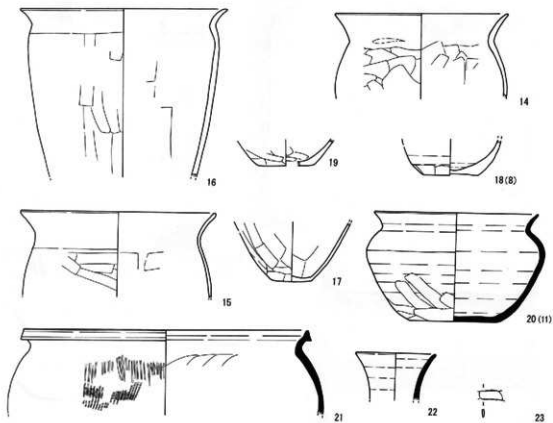


第58図 H81号住居址 (2)

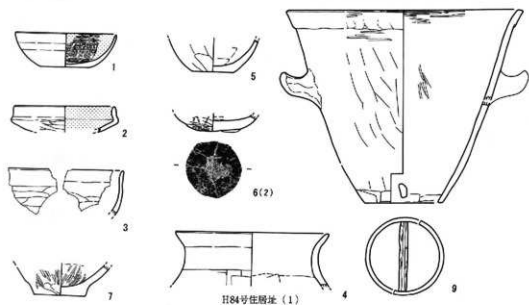


第59图 H81号住居址 (2) · H82号住居址 (1)





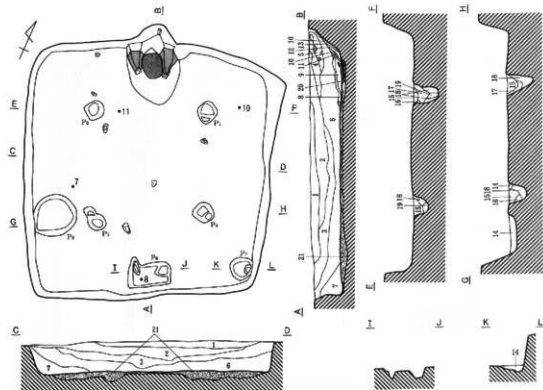
H83号住居址 (2)



H84号住居址 (1)

第61图 H83号住居址 (2) · H84号住居址 (1)





1. 褐色土層 (10781/4) ローム殻子・ハリス (ø1~2m) 巻。
2. 褐色土層 (10781/4) ローム殻子多数、ハリス (ø1~2m) 巻、スコリア (ø1m) 少量。
3. 褐色土層 (10781/4) ローム殻子多数、ハリス (ø1m~1m) 巻、ロームブロック (ø1m) 巻、褐色ブロック (ø1m) 巻、縦方柱土。
4. 褐色土層 (10781/4) ローム殻子多数、におい埋め粘土子・ハリス (ø1~2m) 巻、縦方柱 (ø1m) 少量、ヒマツの跡。
5. 褐色土層 (10781/4) におい埋め粘土子 (ø1m) 巻、ローム殻子・縦方柱・褐色土ブロック・におい埋め粘土子ブロック (Hにø1m) 巻。

ヒマツの跡。

6. 褐色土層 (10781/2) ローム殻子多数、ハリス (ø1~2m) 巻、スコリア (ø1~2m) 少量。
7. 褐色土層 (10781/2) ローム殻子・ハリス (ø1m~1m) 巻、褐色ブロック (ø1~2m) 巻。
8. 褐色土層 (7.10781/1) 粘土ブロック・褐色ブロック (ø1m~1m) 巻、炭化物 (ø1~2m) 巻、粘土殻子少量。
9. 褐色土層 (7.10781/2) 粘土ブロック (ø1m~1m) 巻、粘土殻子少量。
10. 褐色土層 (7.10781/4) 粘土子・粘土殻子巻、ハリス (ø1m) 少量。
11. 褐色土層 (10781/4) 粘土殻子。
12. 褐色土層 (7.10781/4) 褐色粘土子 (ø1m) 巻、粘土殻子。
13. 褐色土層 (10781/2) 粘土子・ローム殻子少量。
14. 褐色土層 (10781/2) ローム殻子多数、ハリス (ø1~2m) 巻、スコリア (ø1m) 少量。
15. 褐色土層 (10781/2) ローム殻子・スコリア (炭殻子) 少量。
16. おい埋め褐色土層 (10781/4) ロームブロック。
17. 褐色土層 (10781/4) ローム殻子・ハリス (ø1m) 巻、褐色ブロック (ø1m) 巻。

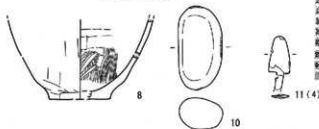
18. 褐色土層 (10781/4) ローム殻子・ハリス (ø1m) 巻。
19. 褐色土層 (10781/2) ローム殻子少量。
20. 褐色土層 (10781/4) 粘土・粘土塊巻。
21. 褐色土層 (10781/2) ローム殻子・粘土子多数、縦方柱土。
22. 粘土 (10781/4)。

1. におい埋め褐色土層 (10781/2) ローム殻子・ハリス・褐色粘土子巻。
2. 褐色土層 (10781/2) ローム殻子・ハリス・におい埋め粘土子ブロック少量。
3. 褐色土層 (10781/4) ローム殻子・褐色粘土子巻、縦方柱・褐色粘土子ブロック少量。
4. 褐色土層 (10781/4) ローム殻子巻、粘土子ブロック少量、ハリス少量。
5. 褐色土層 (10781/2) ローム殻子・ハリス少量。
6. 褐色土層 (10781/2) ハリス少量。
7. 褐色土層 (10781/2) ローム殻子巻、ハリス少量。
8. 褐色土層 (10781/2) 3層に区分。
9. 褐色土層 (10781/4) 3層に区分。
10. 褐色土層 (10781/2) ハリス少量。
11. 褐色土層 (10781/4) ローム殻子多数、ハリス少量。

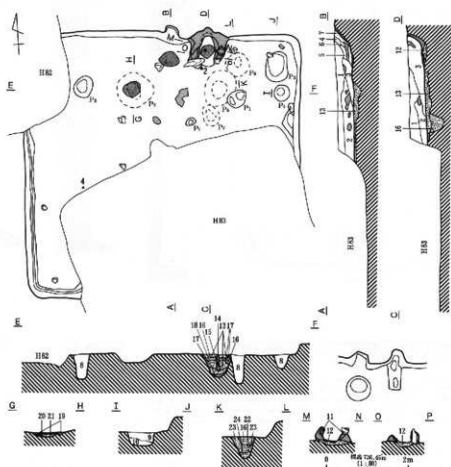
(カマド・ツツが中心を以て、往直にはない層。)

1. 褐色土層 (10781/4) ハリス少量、カマド跡方柱土。
2. 褐色土層 (10781/2) ローム殻子・ハリス少量、縦方柱土。
3. 粘土 (10781/4) ローム殻子。
4. 粘土 (10781/2) ローム殻子。
5. 褐色土層 (10781/2) ローム殻子・ハリス少量、縦方柱土。
6. 褐色土層 (10781/2) ローム殻子多数、縦方柱土。
7. 褐色土層 (10781/2) ローム殻子・ハリス少量、縦方柱土。
8. 褐色土層 (10781/2) ローム殻子・ハリス少量、縦方柱土。
9. 褐色土層 (10781/2) ローム殻子・ハリス少量、縦方柱土。
10. 褐色土層 (10781/4) 粘土子・ハリス少量、縦方柱土。
11. 褐色土層 (10781/4) ローム殻子多数、縦方柱・ハリス少量。
12. 粘土。

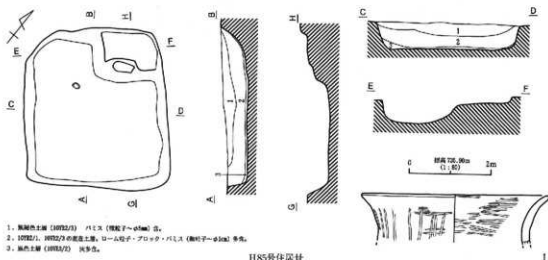
H83号住居址 (3)



第62図 H83号住居址 (3)・H84号住居址 (2)



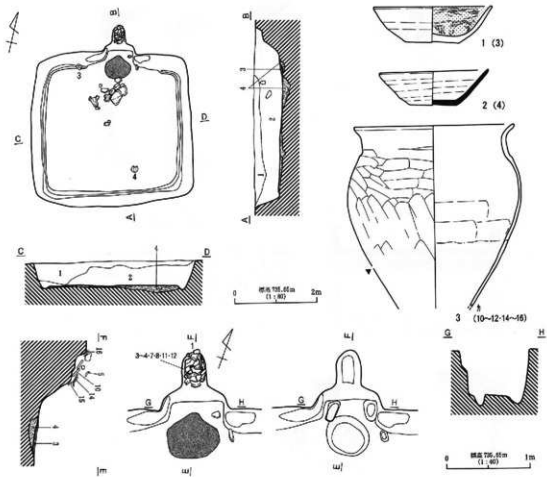
H84号住居址 (3)



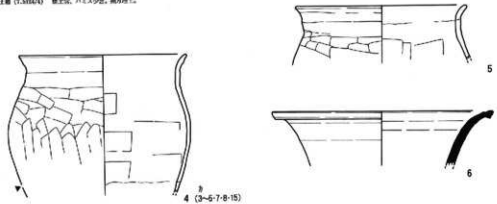
1. 黒褐色土層 (1072/3) パリス (焼酎子~65cm) 出。
2. 1072/1, 1072/2の褐色土層。ローム砂子・ブロッタ・パリス (焼酎子~65cm) 多量。
3. 黒色土層 (1073/2) 灰多量。

H85号住居址

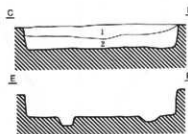
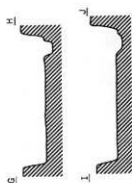
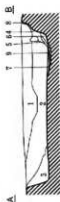
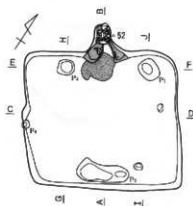
第63図 H84号住居址 (3)・H85号住居址



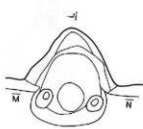
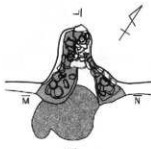
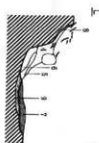
1. 黒褐色土層 (H86/2) パリス (黒鉛子-6mm) 塗。  
 2. 黒褐色土層 (H86/3) 土層より多数のパリス (黒鉛子-6mm) 散、10-15mm鉛子少量。  
 3. 同上。  
 4. 褐色土層 (T.5DA/4) 同上、パリス少量、黒鉛子無し。



第64図 H86号住居址



1. 赤褐色土層 (12782/2) ローム粒子少量、パリス (腐粒子=0.5-2mm) 多。
  2. 赤褐色土層 (12782/2) 1層よりローム粒子・パリス (腐粒子=2mm) 多。
  3. 赤褐色土層 (12782/1) パリス (腐粒子)・ロームブロック (0.1-2cm) 少量。
  4. 赤褐色土層 (12782/3) 赤褐色土・ローム粒子少量。
  5. 褐色土層 (12784/4) 黒土主体、ローム粒子少量。
  6. 赤褐色土層 (12782/2) 褐色土・ロームブロック (0.5cm) 多。
- 断面地工 (7.5782/4)。  
 断面明視地工 (7.5782/3)。  
 断面地工 (12781/2/1) 褐色土を主体とし、パリス腐粒子多。腐土層。



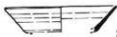
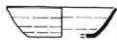
X

X

X

M

N



1

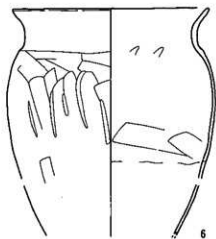
3

5

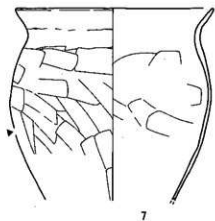
2

4

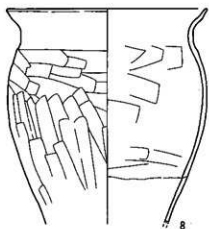
第65図 H87号住居址 (1)



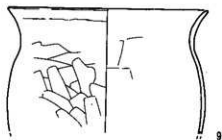
6



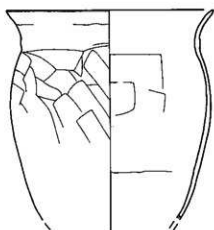
7



8



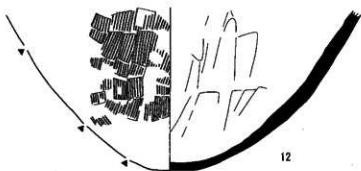
9



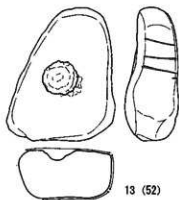
10



11


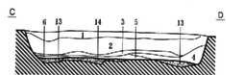
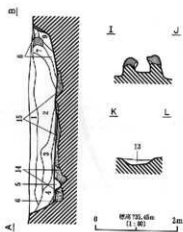
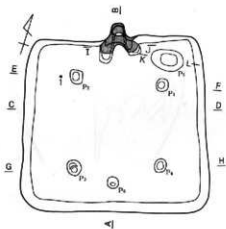


12



13 (52)

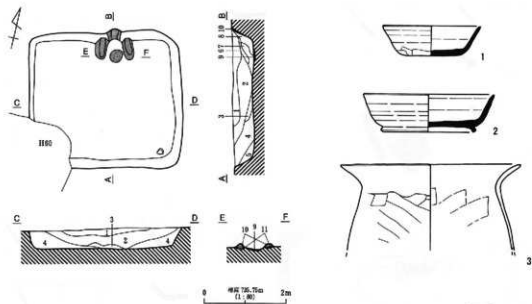
第66图 H87号住居址(2)



1. 黒褐色土層 (10982/3) パリス少量。
  2. 黒褐色土層 (10981/2) ローム粒子・ロームブロック・パリス多量。
  3. 黒褐色土層 (10981/2) ローム粒子・パリスを伴った、少量より少ない、黒色土少量。
  4. 黒褐色土層 (10981/2) ローム粒子・パリス多量。2層に転るが、黒色土を含まない。
  5. 黒褐色土層 (10981/2) ローム粒子・パリスほとんど含まない。
  6. 黒褐色土層 (10981/1) ロームブロック多量。
  7. 黒褐色土層 (10981/2) パリス多量。
  8. 灰土層。カマド跡の粘土を伴った、10982/1黒色土に相当。
  9. 黒褐色土層 (10981/2) 灰土層。
  10. 黒褐色土層 (10981/2) パリス・ローム粒子少量。
  11. 黒褐色土層 (10981/4) ローム粒子を多量、パリス (塊状) 多量。
  12. 可塑性土層 (10981/2) 狂草よりロームの量が少ない、パリス多量。
  13. 黒褐色土層 (10981/2) ローム粒子・パリス少量。
  14. 黒褐色土層 (10981/2) ローム粒子・ロームブロック・黒色土ブロック多量。
  15. 褐色土層 (10786/5) ローム多量。
- 白色粘土。埴川・地山南り出し毎層に埋蔵。  
 白色粘土が火傷を受け変色。

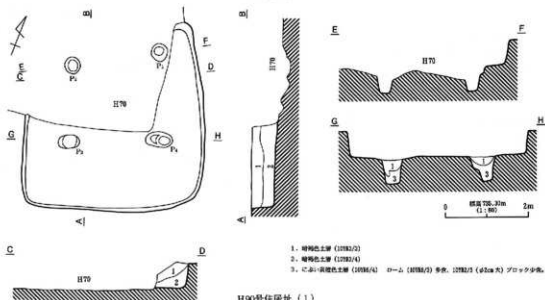


第67図 H88号住居址



1. 埴輪色土層 (10YR2/2) パリス (陶片等) 少量、ロームブロック (φ2~3cm) あり。
2. 埴輪色土層 (10YR2/2) 1層より多量にローム粘土・ロームブロック・パリス (陶片等φ5cm) あり、1層より粘土質。
3. 埴輪色土層 (10YR2/2) 2層よりパリス多量、ローム粘土多量。
4. 埴輪色土層 (10YR2/2) ローム粘土・パリス (陶片等φ3cm) 多量、3層よりロームの含有は少ない。
5. 埴輪色土層 (10YR2/2) パリス (陶片等) 少量。
6. 埴輪色土層 (10YR2/2) 粘土・粘土ブロック状、パリスあり。
7. 濃い黄褐色土層 (10Y2/2) カマド遺構粘土。
8. 埴輪色土層 (10YR2/2) 下層の粘土多量、断面の多少。
9. 粘土 (7.2395/4) 粘土粘土が塊状混入している。
10. 埴輪色粘土 (10YR2/2)。
11. 濃い黄褐色土層 (10Y2/0) ロームを主とし、黄色ブロック状、断面あり。

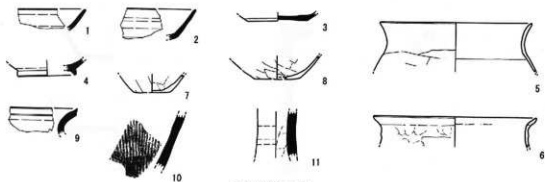
#### H89号住居址



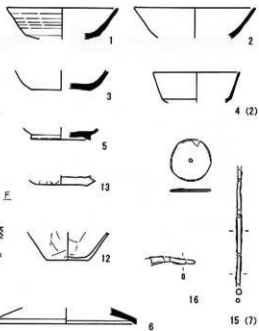
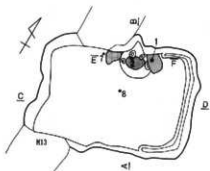
1. 埴輪色土層 (10YR2/2)
2. 埴輪色土層 (10YR2/4)
3. 濃い黄褐色土層 (10Y2/4) ローム (10YR2/4) 多量、10YR2/2 (φ3cm以下) ブロック少量。

#### H90号住居址 (1)

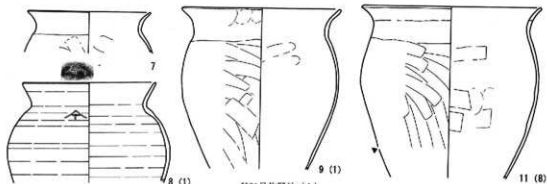
第68図 H89号住居址・H90号住居址 (1)



H90号住居址(2)



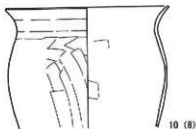
1. 紅土・黄褐色土層 (1075/A) φ0.5~1cm/1以上多数。
2. 黄褐色土層 (1075/B) 砂粒 (1075/C) 散、φ5mm/1以上少数。
3. 紅土・黄褐色土層 (1075/A) φ0.5~1cm/1以上多数、ロート状 (1075/D) 散。
4. 褐色土層 (1075/E) 同左多数。
5. 黄褐色土層 (1075/F) 1075/A粘土・1075/G散、ホツド状少量。
- 黄土 (1075/H)。
- 紅土・黄褐色粘土 (1075/I)。



H91号住居址(1)

第69圖 H90号住居址(2)・H91号住居址(1)



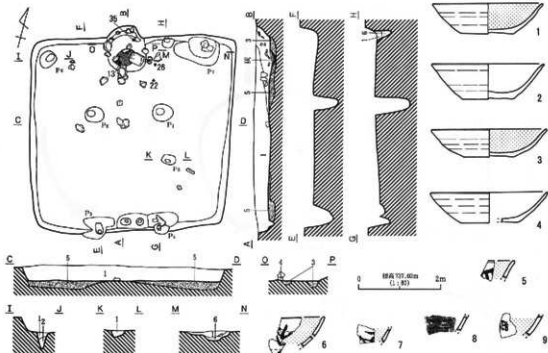


10 (8)

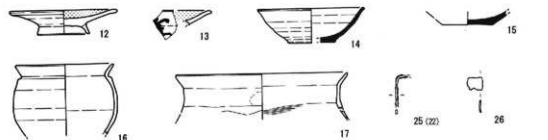


14

H91号住居址(2)

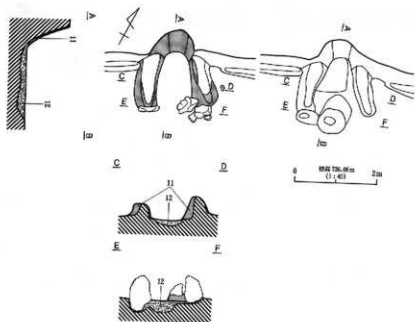
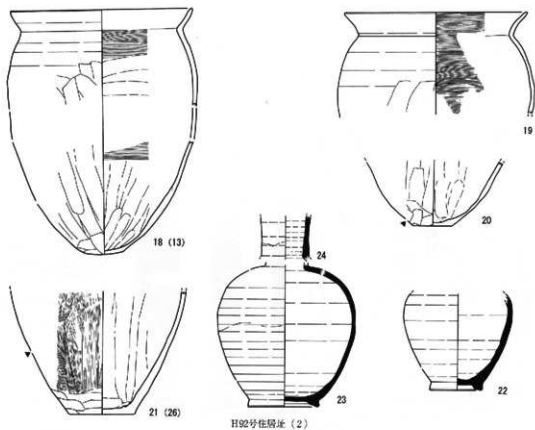


1. 褐色土層 (10736/4) コーム状物、パリス (d3mm) 少許。
2. 濃い黄褐色土層 (10736/2) コーム状物少。
3. 暗褐色土層 (10732/3) コーム状・10732/1土層・ロームブロック (d3mm) 状、断面埋上。
4. 暗褐色土層 (10732/3) コーム状物、パリス (d3mm) 少許。
5. 暗褐色土層 (10732/3) コーム状・10732/1土層物、パリス (d3mm) 少許、断面埋上。
6. 黄褐色土層 (10732/2) コーム状・10732/2土層物。



H92号住居址(1)

第70図 H91号住居址(2)・H92号住居址(1)



第71图 H92号住居址 (2) · H90号住居址 (1)



0 2m  
縮尺 1/50  
縮尺 1/50



1 (6)



2 (9)



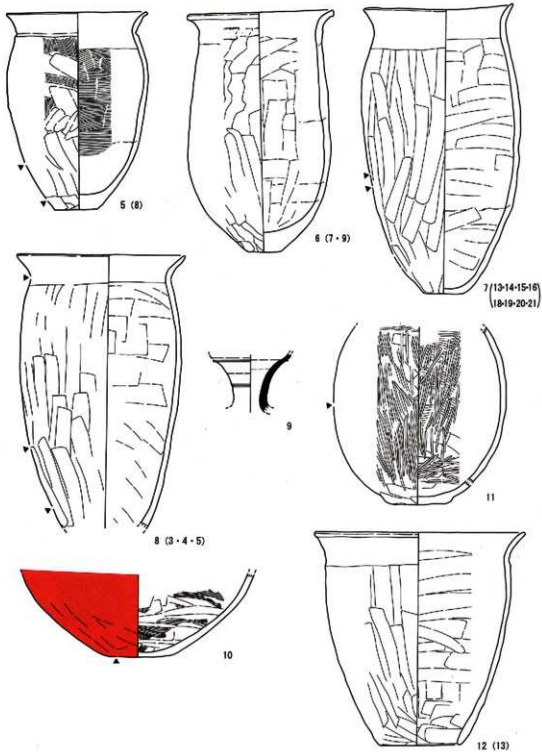
3



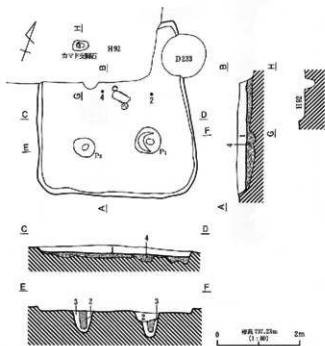
4

1. 黒褐色土層 (10932/3) パリス (黒粘土-d100-2) 倉。
  2. 黒褐色土層 (10932/2) パリス (黒粘土) 少倉。
  3. 黒褐色土層 (10933/2) パリス (黒粘土-d100大、まれに100大も少し混じる) 倉。
  4. 黒褐色土層 (10933/3) コーシ粘土多量、パリス少。
  5. 黒褐色土層 (10933/3) コーシ粘土多量、パリス少。
  6. 黒褐色土層 (10932/3) コーシ粘土・パリス (黒粘土) 倉。
  7. 褐色土層 (10934/3) コマド大形器の底層。
  8. 褐色土層 (10934/3) 埴土多量。
  9. 黒褐色土層 (10933/3) 埴土少、パリス少。
  10. 黒褐色土層 (10932/3) パリス (黒粘土-d100-2) 倉。
- にあてはめられた土 (10934/4) 地層中に引け付いた埴土層の黒土層、表面を塗った層に似る。  
 ● 褐色土層 (10934/4) コーシ粘土多量、埴土少。  
 ○ 褐色土層 (10934/4) 褐色土層とシロコシ粘土・パリス (d100-50)・黒色ブロッコ (d100-100) 倉、黒褐色土。

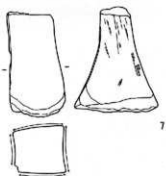

第72図 H93号住居址 (2)



第73圖 H93号住居址 (3)



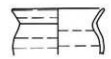

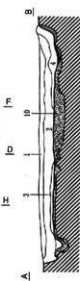
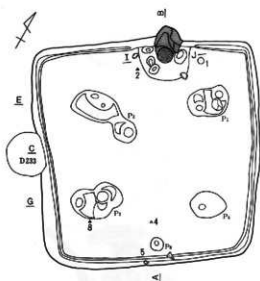
1. 灰色土層 (10784/3) d層以下バリス・面取部分。10784/4口—入和字。  
 2. 褐色土層 (10784/1)。  
 3. 褐色土層 (10784/4) —面取土層 (10784/5) 口—入和字。10784/6・10784/7平室大F1000・d層以下バリス。  
 4. 褐色土層 (10785/0) 口—入和字。F1バリス面取。掘削面L。  
 5. H92 (10786/7) 口—入和字 (10786/0) 部分。



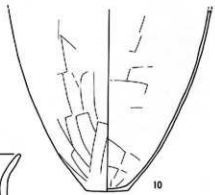
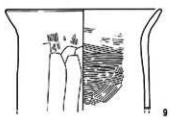
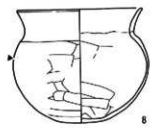
6 (4)



第74回 H94号住居址



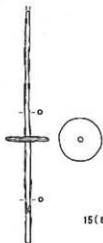
1. 陶製土層 (1076/1)  $\phi$ 5cm 以下パリス・1076/4 ローム粘土。
2. 1層中に封けるローム粘土を含まないもの。
3. 比較的純粋な土層 (1076/2) 不定大ロームブロック (1076/4)・ $\phi$ 5cm 大パリス。
4. 2層中に粘土・灰・カマド敷層粘土 (1076/3) 等を多量に含む。→ カマド敷層。
5. 比較的純粋な土層 (1076/2) 1076/4 ローム粘土少量。
6. 純粋な土層 (1076/4) ローム無し。
7. 純粋な土層 (1076/2)  $\phi$ 5cm 以下泥・パリス多。
8. 純粋な土層 (1076/2) ローム多。不定大1076/4 ブロック少量。
9. 比較的純粋な土層 (1076/4) 灰入物。
- 標 1076/2, 5/3, 6/4 純粋な土層。 $\phi$ 5cm 以下パリス多。壁内性土。
- 註 1076/1。



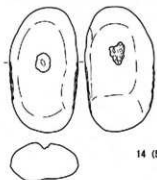
第75図 H95号住居址 (1)



16 (2)

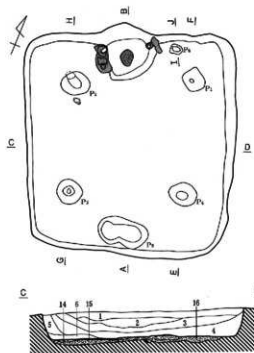


15 (8)

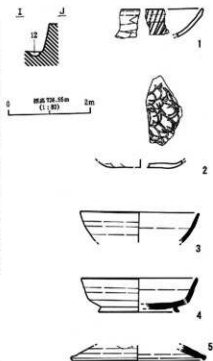


14 (5)

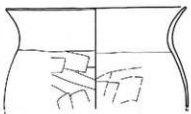
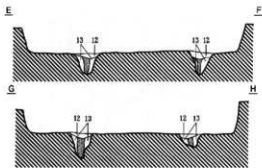
H95号住居址 (2)



H96号住居址 (1)



第76图 H95号住居址 (2) · H96号住居址 (1)

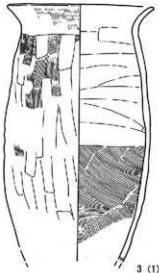


1. 暗褐色土層 (10YR3/4)  $\phi 1 \sim 2$ mm ローム粒・ $\phi 2 \sim 5$ mm パリス土。
2. 暗褐色土層 (10YR2/2)  $\phi 2 \sim 5$ mm ローム粒・ $\phi 2$ mm パリス・ $\phi 1$ mm ロームアブロン。 $\phi 2$ mm スコリア少量。
3. 暗褐色土層 (10YR3/4)  $\phi 2 \sim 5$ mm ローム粒・ $\phi 2 \sim 5$ mm パリス・ $\phi 1$ mm ロームアブロン・ $\phi 1$ mm 褐色アブロン。
4. 褐色土層 (10YR4/4)  $\phi 1$ mm ローム粒・ $\phi 1 \sim 2$ mm パリス。
5. 暗褐色土層 (10YR3/4)  $\phi 1 \sim 2$ mm ローム粒・ $\phi 1$ mm ロームアブロン・ $\phi 5$ mm パリス少量。
6. におい質褐色土層 (10YR5/2)  $\phi 2$ mm パリス土。個人の変化数少ない。10YR5/2 多量。
7. 暗褐色土層 (10YR3/4)  $\phi 1 \sim 2$ mm ローム粒・ $\phi 2$ mm スコリア・ $\phi 5$ mm におい褐色粘土粒。
8. 褐色土層 (7.5YR7/4)  $\phi 1$ mm ローム粒少量。
9. 暗褐色土層 (10YR2/2)  $\phi 1$ mm ローム粒少量・ $\phi 2$ mm (7.5YR7/4) 粘土粒。
10. 暗褐色土層 (10YR2/2)  $\phi 1$ mm 褐色化数少ない。
11. 暗褐色土層 (10YR2/2)  $\phi 1$ mm ローム粒・ $\phi 2$ mm パリス・ $\phi 5$ mm 白色粘土粒。
12. 褐色土層 (10YR4/4)  $\phi 1$ mm ローム粒・ $\phi 2$ mm スコリア少量。
13. 暗褐色砂質土層 (10YR2/2) パウダー状・ $\phi 5$ mm 次ローム・ $\phi 2$ mm パリス土。

14. 暗褐色粘質土層 (7.5YR2/2) 粘土。
15. 暗褐色粘質土層 (10YR2/2)  $\phi 2$ mm 大型土粒・ $\phi 2$ mm 以上のローム粒多量。 $\phi 7$ mm 土バリス少量。粘土層上。
16. C. おい質褐色土層 (10YR7/4) 移動の認められる粘土ローム。粘土層上。
17. 暗褐色土層 (10YR3/4)  $\phi 1$ mm 灰色粘土・ $\phi 1$ mm ローム粒。
18. 粘土 (10YR1/4)  $\phi 1$ mm ローム粒・ $\phi 2$ mm パリス。
19. 粘土。
20. A. C. おい質褐色土層 (7.5YR2/2)  $\phi 2$ mm 白色粘土・ローム粒少量。天アゴ部粘土上。
21. B. 暗褐色粘土層 (7.5YR1/4)  $\phi 2$ mm 暗褐色土ブロック・C. おい質褐色粘土ブロック1個。 $\phi 1$ mm ローム粒・ $\phi 2$ mm 白色粘土・粘土少量。
22. C. 褐色粘土層 (7.5YR4/4)  $\phi 2$ mm 褐色粘土(最少量)・ $\phi 5$ mm の褐色粘土・ $\phi 2$ mm におい褐色粘土ブロック。



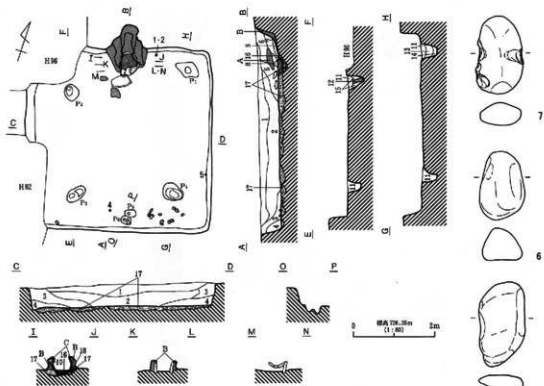
H96号住居址 (2)



H97号住居址 (1)

欄77図 H96号住居址 (2)・H97号住居址 (1)





H97号住居址 (2)

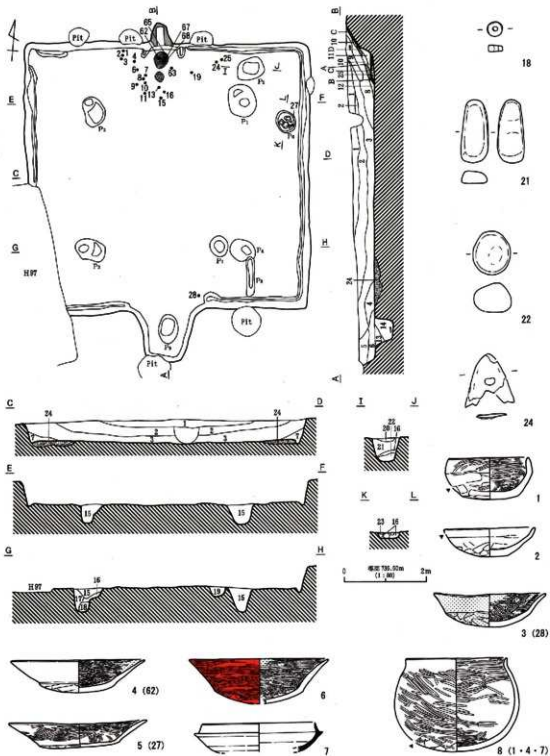
1. におい焼褐色土層 (H97B/G) ローム層下・パリス帯。
2. 河原色土層 (H97B/G) ローム層多量、パリス少。
3. 褐色土層 (H97A/G) ローム層多量、パリス少。
4. 河原色土層 (H97A/G) ローム層多量、パリス少。
5. におい焼褐色土層 (H97A/G) 白色粘土ブロック多量、ローム層・パリス。
6. におい焼褐色土層 (H97B/G) ローム層・パリス・粘土多。
7. 河原色土層 (H97B/G) 赤色粘土ブロック多、ローム層多量、パリス少。
8. 河原色土層 (H97B/G) ローム層多量、パリス少。
9. におい焼褐色土層 (H97B/G) パリス少。
10. 河原色土層 (H97A/G) ローム層多量、パリス少。
11. 河原色土層 (H97A/G) ローム層多。
- 柱礎 (H97A/G) ローム層多量、パリス。
13. におい焼褐色土層 (H97B/G) 16号柱礎。柱礎より稍西側へ。
14. 河原色土層 (H97B/G) 切取ローム層。
15. 河原色土層 (H97B/G) ロームブロック。
- 埋戻土層 (7.519A/G) ローム多量。埋戻の土質変化している。
- 河原色土層 (H97B/G) パリス・黒色土・ローム多。
- 埋戻土層 (H97B/G) ローム多量。黒色土混じり。
- 粘土 (7.519A/G)。
- A. におい焼褐色土 (7.519B/G) パリス・ローム多。
- B. 河原色土層 (H97A/G)。
- C. におい焼褐色土 (H97A/G)。

1. 河原色土層 (H97B/G)  $\phi 1\sim 2m$  ローム層・ $\phi 2\sim 3m$  パリス帯。 $\phi 3m$  程度粘土少。
2. 河原色土層 (H97B/G)  $\phi 1\sim 2m$  ローム層多量。 $\phi 2\sim 3m$  パリス・ $\phi 3\sim 4m$  ロームブロック。
3. 河原色土層 (H97B/G)  $\phi 1m$  ローム層。 $\phi 2\sim 3m$  パリス少。
4. 河原色土層 (H97B/G) 2より埋戻土。 $\phi 1m$  ローム層。 $\phi 2\sim 3m$  パリス・ $\phi 3m$  スコアア少。
5. 河原色土層 (H97B/G)  $\phi 1m$  ローム層。 $\phi 2\sim 3m$  パリス。
6. 河原色土層 (H97B/G)  $\phi 1m$  ローム層。 $\phi 2\sim 3m$  パリス。 $\phi 3m$  スコアア少。
7. 河原色土層 (H97B/G)  $\phi 1m$  ローム層。 $\phi 2\sim 3m$  パリス。
8. 粘土 (7.519A/G)  $\phi 3m$  ローム層・ $\phi 2\sim 3m$  パリス。
9. 埋戻土層 (H97B/G) ローム多量。カマド天井埋戻。 $\phi 3m$  入パリス少。
10. 河原色土層 (7.519A/G) ローム層・粘土ブロック ( $\phi 1\sim 2m$ ) 等。粘土粒 ( $\phi 1\sim 2m$ ) 少。
11. 河原色土層 (7.519A/G) 粘土 ( $\phi 3m$ )。河原土 ( $\phi 3m$ ) 等。
12. におい焼褐色土層 (H97A/G) 粘土多。
13. 河原色土層 (H97B/G) ローム層。スコアア ( $\phi 3m$ )。高柱礎 (3m) 少。
14. 河原色土層 (H97B/G) ローム層。パリス ( $\phi 1\sim 2m$ ) 少。
15. 河原色土層 (H97A/G) ローム層。パリス ( $\phi 3m$ ) 少。
16. 河原色土層 (H97A/G) ローム層多量。パリス ( $\phi 3m$ ) 少。
17. におい焼褐色土層 (H97B/G) ローム層多量。パリス ( $\phi 3m$ ) 少。
18. 河原色土層 (H97A/G) ローム層多量。スコアア ( $\phi 3m$ )。パリス ( $\phi 3m$ ) 少。
19. 河原色土層 (H97B/G) ローム層。スコアア ( $\phi 3m$ ) 少。
20. 河原色土層 (H97B/G) ローム層多。
21. 河原色土層 (H97B/G) ローム層多量。 $\phi 1m$  ロームブロック。 $\phi 3m$  パリス。
22. 河原色土層 (H97B/G) ローム層。ロームブロック ( $\phi 1\sim 2m$ ) 等。
23. 河原色土層 (H97B/G) ローム層・パリス ( $\phi 1\sim 2m$ ) 等。

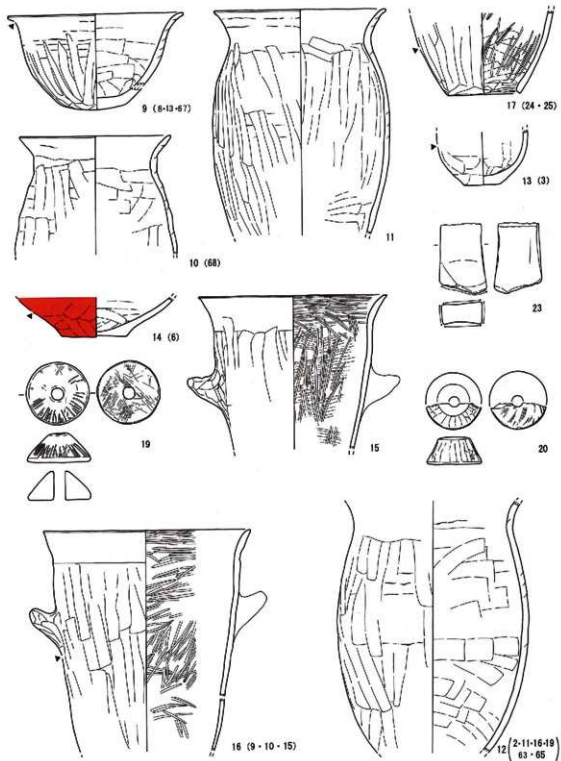
- 埋戻土層 (H97B/G) ローム層多量。褐色ブロック ( $\phi 1\sim 2m$ )。パリス ( $\phi 1\sim 2m$ ) 等。埋戻土。
- 埋戻土層 (7.519A/G) 粘土少。粘土粒 ( $\phi 1\sim 2m$ ) 等。埋戻土。
- 粘土A (7.519A/G) 埋戻土。粘土粒 ( $\phi 1\sim 2m$ ) 等。埋戻土。
- 埋戻土B (7.519A/G) 粘土少。埋戻土。
- 埋戻土C (H97B/G) ローム層・石 ( $\phi 3m$ ) 少。
- 埋戻土D (H97A/G) ローム層・パリス ( $\phi 3m$ ) 少。

H98号住居址 (1)

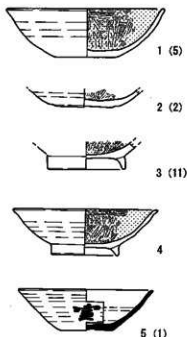
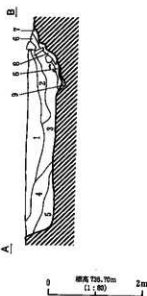
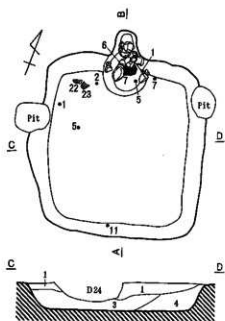
第78回 H97号住居址 (2)・H98号住居址 (1)



第79回 H98号住居址(2)



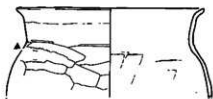
第80图 H98号住居址 (3)



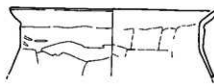
1. 暗褐色土層 (10783/4) ローム粒子多量、パリス (φ2~3mm) 多、スコリア (φ2mm) 少量。
2. 黒色土層 (10782/3) ローム粒子多量、パリス (φ2~3mm) 少量。
3. 褐色土層 (10784/4) ローム粒子多量、パリス (φ3~5mm)・ロームブロック (φ1m)・黒色ブロック (φ1~2m) 多。
4. におい黄褐色土層 (10785/4) ローム粒子多量、パリス (φ2~3mm) 多、黒色ブロック (φ1m) 少量。
5. 褐色土層 (10784/4) ローム粒子多量、パリス (φ1~2mm) 多、黒色ブロック (φ1m) 少量。
6. 暗褐色土層 (10782/4) パリス (φ3mm)・ローム粒子少量。
7. 褐色土層 (10784/4) ローム粒子多量。
8. 暗褐色土層 (10783/4) 5層に類似。ローム粒子が6層より多い。
9. 褐色土層 (10784/4) ローム粒子多量、パリス (φ2mm) 少量。



6 (37)



7 (36)



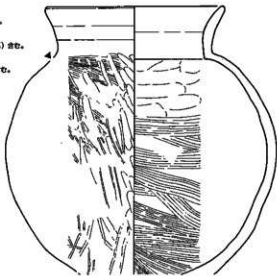
8 (85)

H99号住居址



9 (7)

1. 黒褐色土層 (10782/3) φ2~5mmのパリス (20%)・φ1~2mmのローム粒 (18%)・φ2~3mmのスコリア10%含む。粘性なし、しまり強。
2. 暗褐色土層 (10783/4) φ1~2mmのローム粒 (20%)・φ3~5mmのパリス (20%)・φ1mのロームブロック (10%) 含む。粘性・やや有り、しまり強。
3. におい黄褐色土層 (10784/2) φ1~2mmのローム粒 (40%)・φ2mmのパリス (10%)・φ1mのスコリア (5%) 含む。粘性なく、しまり有り。サラサラしている。
4. 黒色土層 (10782/1) φ2mmのパリス (5%)・φ1~2mmのローム粒 (5%) 含む。粘性・しまり有り。
5. におい黄褐色土層 (10785/2) 粘土 (φ3mm前後)・パリス含む。粘性・やや有り。
6. におい黄褐色土層 (10785/4) 灰白色粘土粒 (10784/1・φ2mm) 多量含む、パリス (φ3~5mm) 僅少含む。粘土粒 (φ3mm) 僅少含む。
7. におい黄褐色土層 (10785/5) ローム粒含む、パリス (φ3mm) 含む、炭化粒 (φ3mm) 含む。
8. におい黄褐色土層 (7,10785/4) φ1mの灰白色粘土ブロック・φ1mのローム粒含む。粘性なし、しまり有り。
9. 黒褐色土層 (10782/2) 粘土ブロック (φ1m)・粘土粒子 (10784/1) 含む。ローム粒子僅少含む。
10. におい黄褐色土層 (10785/2) 粘土粒子・ローム粒子・スコリア僅少含む。
11. におい黄褐色土層 (10784/2) ローム粒子・スコリア少量。
12. 黒褐色土層 (10782/2) ローム粒少量含む、パリス (φ2mm) 僅少含む。
13. 褐色土層 (10784/4) ローム粒子・パリス (φ3mm) 多量含む。粘土粒あり。
14. 暗褐色土層 (10783/4) ローム粒子・パリス (φ3~5mm) 少量含む。柱状。
15. 黒褐色土層 (10782/2) ローム粒子・パリス (φ3~5mm) 僅少含む。
16. 黄褐色土層 (10785/5) ローム粒子多量含む、パリス (φ2mm) 僅少含む。
17. 暗褐色土層 (10782/2) ローム粒子・パリス (φ1m) 僅少含む。
18. 褐色土層 (10784/8) ローム粒子多量含む、パリス (φ2~3mm) 少量含む。
19. 黄褐色土層 (10785/6) ローム粒子多量、黒色ブロック (φ3~5m) 多量、パリス (φ2mm) 少量含む。



4 (30・55・58・59・62・70・72・74)

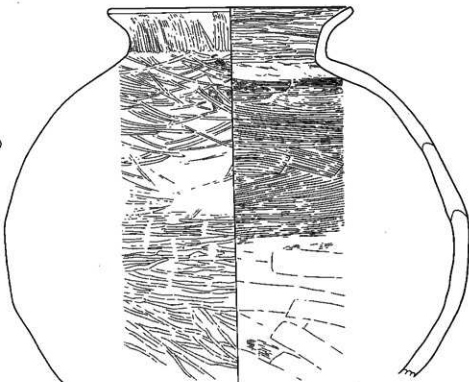
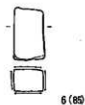
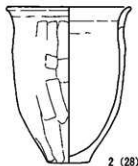
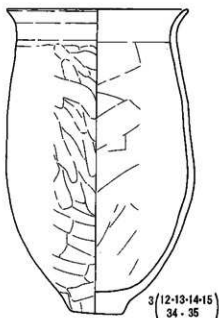
H100号住居址 (1)

第81図 H99号住居址・H100号住居址 (1)

20. 黒褐色土層 (1012/2) ローム粒子含む。
21. におい弱褐色土層 (1013/4) ローム粒・パリス (φ3mm) 含む。
22. におい弱褐色土層 (1014/3) ローム粒子・灰白色粘土 (夾?) 含む。
23. 黒褐色土層 (1012/2) ローム粒子・パリス (φ3mm) 含む。
24. におい弱褐色土層 (1017/4) ロームブロック。
25. におい弱褐色土層 (1018/4) ローム粒子・パリス (φ3-5mm) 多量含む。
26. 褐色土層 (1014/4) ローム粒子多量含む。粘土粒子・粘土ブロック (φ5-1cm) 含む。焼土粒子少量。カマド跡あり。
27. 褐色土層 (7.514/4) 粘土粒子・粘土粒子・ローム粒含む。カマド跡あり。
28. におい弱褐色土層 (1014/3) ローム粒子多量含む。1012/2 黒色ブロック (φ1cm) 含む。パリス (φ3-5mm) 少量。
29. 黄褐色土層 (1012/2) ローム粒子。パリス (φ3mm) 僅少含む。
30. 黄褐色土層 (1012/2) ローム粒子含む。
31. におい弱褐色土層 (1014/3) ローム粒・スコリア・粘土粒 (φ2-3mm) 少量含む。粘土ブロック (φ1-2cm)・同化粒 (3-5mm) わずかに含む。粘性なし。しまり有り。
32. 褐色土層 (7.514/4) 粘土を多量に含む。ローム粒・パリス (φ3-3mm) 少量含む。粘土ブロック (φ1cm) をわずかに含む。粘性なし。しまり有り。
33. 褐色土層 (7.514/4) 粘土粒 (φ3-5mm)・ローム粒含む。粘土粒少量含む。粘性なし。しまり有り。
34. におい弱褐色土層 (1017/4) ローム粒子・スコリア (黒粒子) 僅少含む。カマド痕跡あり。
35. 灰白色粘土層 (1018/4) スコリア (φ3mm) 少量含む。明赤褐色粘土粒 (512/4・φ1-2cm) 含む。黒褐色土層。
36. 明赤褐色粘土層 (1012/2) ローム粒少量含む。
37. 灰黄褐色粘土層 (1012/2) ローム粒少量含む。天井黒腐層粘土。
38. におい弱褐色土層 (2.512/2) パリス・スコリア少量含む。
39. 明赤褐色土層 (512/4) 粘土。ローム粒子少量。

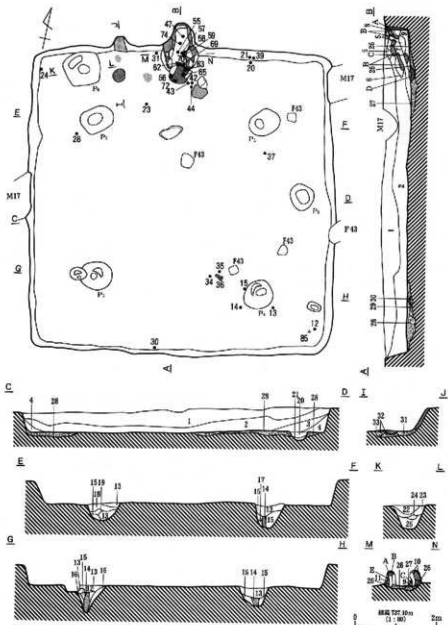
(西側カマド)

30. におい弱褐色粘土層 (1017/2) ローム粒・パリス少量含む。スコリアわずかに含む。しまり有り。
31. 明赤褐色土層 (512/4) 粘土。ローム粒少量含む。パリス (φ3mm) わずかに含む。しまり有り。粘性なし。



5 (31-42-43-44-47-63-65-69)  
(23-24)

第82団 H100号住居址 (2)

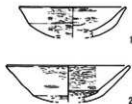


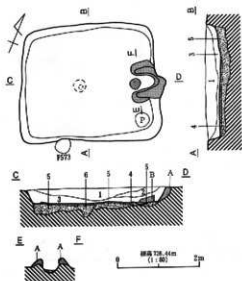
H100号住居址(3) 4

1. ①の1層地色の砂質土層 (1075/4) φ30cm以下バリス・石版等産。
  2. 2層に灰色地土層 (1076/1) を含有する層。カマド跡出現。
  3. ②の1層地色の砂質土層 (1076/2) φ30cm大黒色シト質アロック (1076/2) 少産。φ30cm以下バリス・石版等産。
- 褐色粘土層 (1076/0) 粘土。
- ③の1層地色の砂質土層 (1076/4) 1076/4(4)・1076/2/1 シト質土を含有。
- ④ 1076/4 (砂質土) と 1076/2/1 (シト質土) の交互土層。
- A. 灰介層土層 (1076/1) カマド遺跡上。φ30cm以下バリス産出。
- B. 灰介層土層 (1076/1) カマド遺跡上。焼土・石版等産出。

H101号住居址(1)

第83図 H100号住居址(3)・H101号住居址(1)

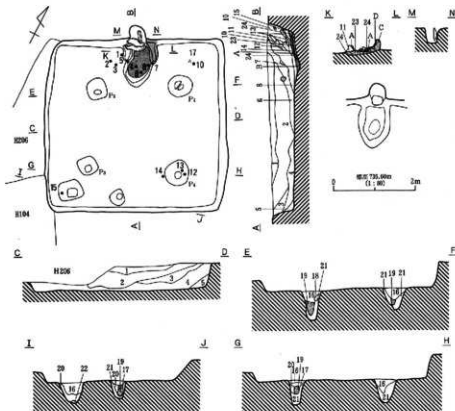




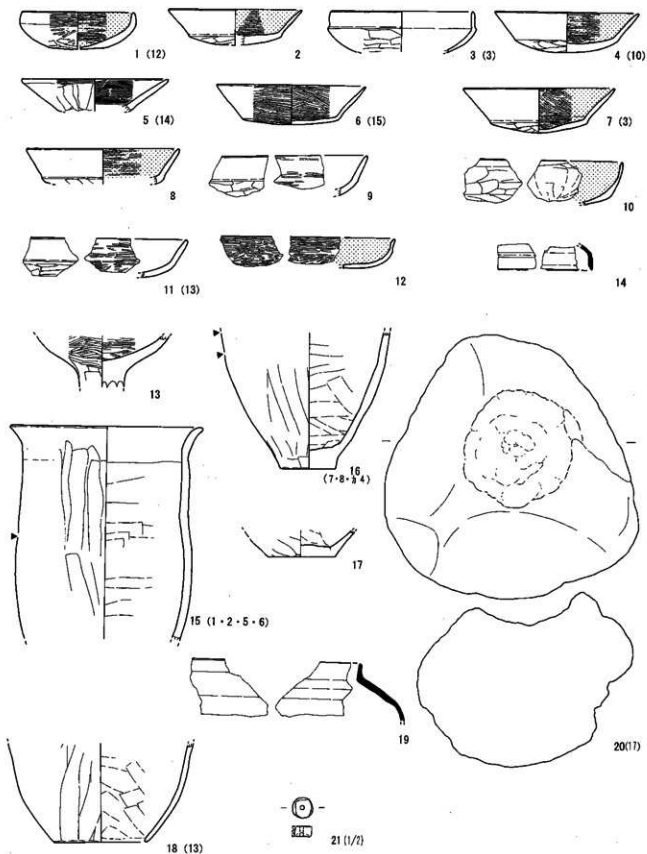
1. 焼酎土層 (H101/A) ローム地・パリス地付。褐色土層入。
2. 褐色土層 (H101/A) ローム地多量含む。パリス・褐色ブロック状。
3. 赤褐色土層 (H101/B) ローム地・パリス・ロームブロック・褐色ブロック状。
4. 暗褐色土層 (H101/C) ローム地・パリス地。ロームブロック状。
5. 黒褐色土層 (H101/D) ローム地。パリス少。
6. 褐色土層 (H101/A) ローム地・パリス地・粘土層・褐色ブロック状。
7. 暗褐色土層 (H101/C) ロームブロック。
8. 赤褐色土層 (H101/D) ローム地・パリス・褐色土層・褐色土層。パリス少。
9. 赤褐色土層 (H101/C) ローム地少。パリス少。
10. 暗褐色土層 (H101/C) ローム地少。パリス少。
11. 赤褐色土層 (H101/C) ローム地多量。パリス少。
12. 暗褐色土層 (H101/C) ローム地・粘土ブロック・褐色土層。
13. 褐色土層 (H101/C) 赤・粘土層。パリス少。
14. 褐色土層 (H101/C) 粘土層。パリス少。
15. 暗褐色土層 (H101/C) ローム地少。
16. 褐色土層 (H101/C) ローム地・パリス。
17. 暗褐色土層 (H101/C) ローム地少。パリス少。
18. 赤褐色土層 (H101/C) ローム地少。パリス少。
19. 赤褐色土層 (H101/C) ローム地。パリス少。
20. 赤褐色土層 (H101/C) ローム地多量。
21. 暗褐色土層 (H101/C) ローム地少。
22. 暗褐色土層 (H101/C) ローム地多量。パリス少。粘土層上。
23. 暗褐色土層 (H101/C) ローム地・パリス少。粘土層上。

■ 赤褐色土層 (H101/C) 粘土。パリス少量含む。  
 ■ 暗褐色土層 (H101/C) 粘土。パリス少量含む。鉄質の褐色土層。  
 ■ 赤褐色土層 (H101/C) 粘土。  
 ■ 赤褐色土層 (H101/C) 粘土。C層附けたもの。

H101号住居址 (2)

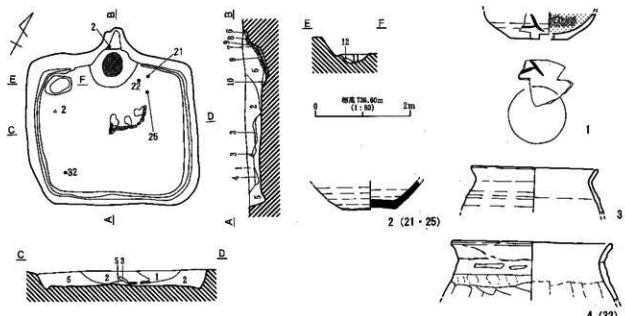


H102号住居址 (1)  
 第84回 H101号住居址 (2)・H102号住居址 (1)



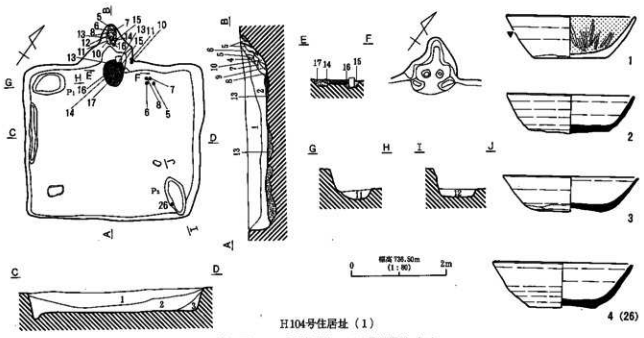
第85图 H102号位层址(2)





1. 褐色土層 (10784/4) ローム粒子多量、パリス (φ3mm)・スコリア (φ1~3mm) 少量。
2. 暗褐色土層 (10782/2) ローム粒子多量、ロームブロック (φ5mm~1cm) 含、パリス (φ3mm) 少量。
3. 暗褐色土層 (7.10782/2) 暗褐色粘土ブロック (φ1cm) と黒色土 (炭化物のため黒色化) の混在層。
4. 黄褐色土層 (10785/8) ロームブロック。
5. 黄褐色土層 (10782/2) ローム粒子多量、パリス (φ5mm) 含。
6. 暗黄褐色土層 (10787/6) パリス・ローム粒子多量。
7. 暗褐色土層 (10782/2) パリス含。
8. 褐色土層 (10784/2) 粘土ブロック含。
9. 濃い黄褐色土層 (10785/4) 粘土粒子多量。
10. 暗褐色土層 (10782/4) 粘土粒子少量。
11. 黄褐色土層 (10782/2) ローム粒子・パリス (φ3mm) 含。
12. 暗褐色土層 (10782/4) ローム粒子含。
13. 暗褐色土層 (10782/2) ロームブロック多量。カマド積り埋土。
14. (10784/6) 粘土。

H103号住居址



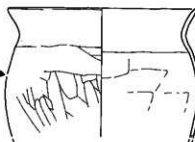
H104号住居址 (1)

第86図 H103号住居址・H104号住居址 (1)

1. 褐色土層 (10783/4) ローム粒子・パリス (φ3-5mm) 多量、ロームブロック (φ1m) 少量、炭化層 (φ5m)・スコリア (φ1m) 少量。
2. 暗褐色土層 (10783/3) ローム粒子・パリス (φ3m) 少量、黒色ブロック (φ1m) 少量、スコリア (φ1m) 少量。
3. 黒褐色土層 (10782/2) ローム粒子・パリス (φ3m) 少量。
4. 灰褐色粘土層 (10785/2) ローム粒子少量。
5. 暗褐色土層 (10783/4) ローム粒子少量、パリス (φ2-3m) 少量、炭化層 (φ3m)・粘土粒子 (φ2-3mm) 少量。
6. 暗褐色土層 (10783/3) ローム粒子少量、パリス (φ3m) 少量。
7. 暗褐色土層 (10783/2) 灰質褐色粘土ブロック (φ5m-1m)・ローム粒子・パリス・粘土粒子少量。
8. 暗褐色土層 (10783/2) 7層に類似。ローム粒子・パリス・粘土粒子を7層より多量。
9. 灰質褐色土層 (10784/2) 灰質褐色粘土粒子少量、スコリア (φ1m) 少量。
10. 暗褐色土層 (10783/4) ローム粒子・粘土粒子。
11. 褐色土層 (10784/4) ローム粒子少量、パリス (φ3m) 少量。
12. 暗褐色土層 (10783/3) ローム粒子・黒色ブロック (φ1m) 少量、入埋土。
13. 褐色土層 (10784/4) ローム粒子多量、黒色ブロック (φ1-2m) 少量、住跡崩壊方埋土。
14. 褐色土層 (7.5784/4) 粘土粒子・ローム粒子少量、カマノ層方埋土。
15. 褐色土層 (10784/5) ローム粒子多量、パリス (φ3m) 少量。
16. 濃い灰褐色土層 (10785/4) ローム粒子少量、パリス (φ3m) 少量。
17. 褐色土層 (10783/4) ローム粒子多量、パリス (φ3m) 少量。
18. 褐色土層 (10784/4) 粘土層、ローム粒子。

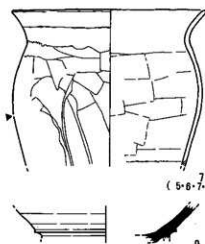


5



6

H104号住居址 (2)

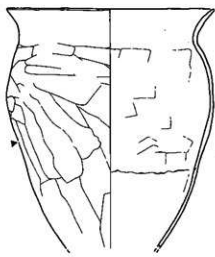


(5・6・7・8・11・13・15・16) (カマノ層)

9



10



8 (10・13・14・15・16・17)

(カマノ層)

1. 暗褐色土層 (10783/4) ローム粒子・パリス (φ2-3m) 少量、炭化層 (φ3m) 少量。
2. 暗褐色土層 (10783/3) ローム粒子・パリス (φ3-5m) 少量、スコリア (φ1m) 少量。
3. 黒褐色土層 (10783/2) ローム粒子少量、パリス (φ3-5m) 少量、スコリア (φ1m) 少量。
4. 褐色土層 (10784/4) 灰質褐色粘土ブロック (φ1-2m) 多量、ローム粒子・スコリア (φ1m) 少量、カマノ層出土土。
5. 暗褐色土層 (10783/3) ローム粒子・パリス (φ3-5m) 多量。
6. 暗褐色土層 (10783/4) ローム粒子少量、パリス (φ2-3m) 少量。
7. 黒褐色土層 (10783/2) ローム粒子少量、パリス (φ2m) 少量。
8. 濃い灰褐色土層 (10785/3) ローム粒子少量、スコリア (φ1m)・パリス (φ3m) 少量。
9. 暗褐色土層 (10783/2) ローム粒子・スコリア (φ1m) 灰白色粘土粒子少量。
10. 褐色土層 (10784/4) ローム粒子。
11. 褐色土層 (10784/5) ローム粒子・粘土粒子、灰色粘土粒子少量。
12. 褐色土層 (10784/4) ローム粒子少量、パリス (φ3m) 少量。
13. 暗褐色土層 (10783/4) ローム粒子少量、パリス (φ3m) 少量。
14. 褐色土層 (10784/4) ローム粒子少量、パリス (φ3m) 少量。
15. 灰質褐色土層 (10787/8) ローム粒子少量、パリス (φ3m) 少量。
16. 暗褐色土層 (10783/4) ローム粒子・パリス (φ2-3m)・灰質褐色粘土粒子 (φ3m) 少量。
17. 暗褐色土層 (10783/2) 灰質褐色粘土粒子 (φ3m)・ローム粒子。
18. 濃い灰褐色土層 (10784/4) ローム粒子少量、スコリア (φ1m) 少量。
19. 灰質褐色土層 (10784/4) ローム粒子少量。
20. 暗褐色土層 (10783/4) ローム粒子・粘土粒子少量、カマノ層方埋土。
21. 暗褐色土層 (10782/2) 灰白色粘土粒子・粘土粒子少量、カマノ層方埋土。
22. 暗褐色土層 (10783/2) ローム粒子少量、パリス (φ3m) 少量、住跡崩壊方埋土。
23. 暗褐色土層 (10783/2) ローム粒子・ロームブロック (φ5m-1m)・パリス (φ3m-1m) 少量、住跡崩壊方埋土、粘土。
24. 暗褐色土層 (7.5783/5) 粘土層、ローム粒子。
25. 褐色土層 (7.5784/4) ローム粒子・スコリア (φ1m) 少量。



1



2



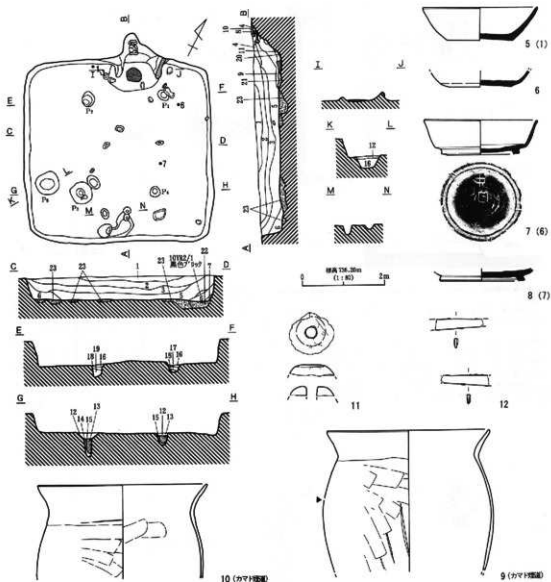
3



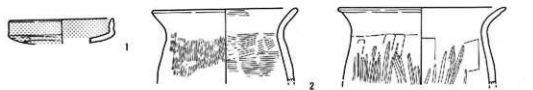
4

H105号住居址 (1)

第87図 H104号住居址 (2)・H105号住居址 (1)

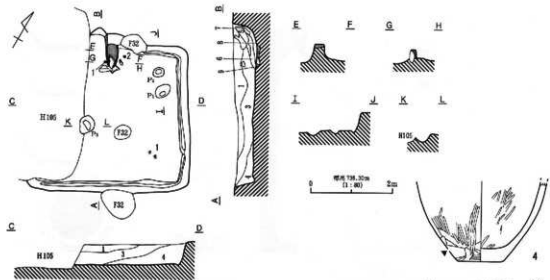


H105号住居址 (2)



H106号住居址 (1)

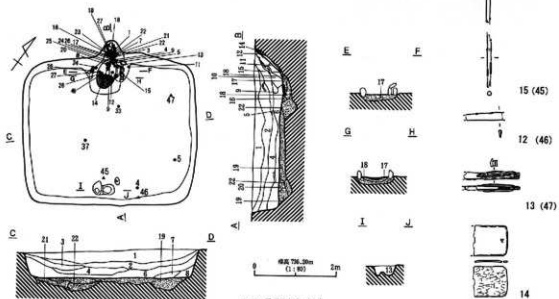
第88図 H105号住居址 (2)・H106号住居址 (1)



1. 埋藏土層 (10712/2) ローム粘土・パリス (φ2~3mm) 含む, ロームブロック (φ30~100)・褐色ブロック (φ50~100) 少量含む。
2. 土間・埋藏土層 (10712/4) 粘土粘土少量含む, パリス (φ2~3mm) 含む, ローム粘土少量含む, カマド基層。
3. 埋藏土層 (10712/2) ローム粘土・ロームブロック (φ100)・パリス (φ2~3mm)・褐色ブロック (φ50~100) 含む, 入層上。
4. 埋藏土層 (10712/2) ローム粘土・パリス (φ2~3mm)・褐色ブロック (φ100) 含む, スコリア (崩れ石) 含む。
5. 埋藏土層 (10712/4) 褐色粘土粘土 (φ2~3mm)・ローム粘土・灰粘土 (焼粘土) 含む。
6. 埋藏土層 (10712/2) 粘土粘土 (φ2~3mm) 含む, 粘土粘土・灰粘土少量含む。
7. 埋藏土層 (10712/2) ローム粘土・粘土粘土少量含む。
8. 土間・埋藏土層 (10712/4) ローム粘土少量含む, 褐色ブロック (φ50) 含む。
9. 埋藏土層 (10712/2) ローム粘土・粘土粘土 (φ2~3mm) 含む, 粘土ブロック (φ50) 少量含む。
10. 粘土。

H106号住居址 (2)

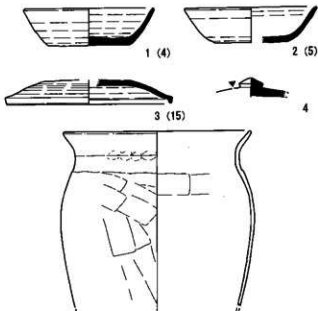
5 (1-2)



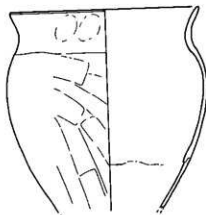
H107号住居址 (1)

第99図 H106号住居址 (2)・H107号住居址 (1)

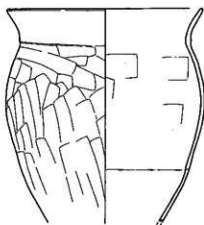
1. 黒褐色土層 (10782/2)  $\phi 2\sim 5\text{cm}$  パリス・ $\phi 2\text{mm}$  ローム粒少許、 $\phi 1\text{mm}$  のスコリア少許。
2. 暗褐色土層 (10783/3)  $\phi 1\sim 2\text{cm}$  ローム粒・パリス多量、 $\phi 1\text{cm}$  黒色ブロック多量。
3. 黒色土層 (10782/1)  $\phi 1\sim 2\text{cm}$  ローム粒・パリス多量。
4. 黒褐色土層 (10782/3)  $\phi 2\text{cm}$  ローム粒・ $\phi 2\sim 3\text{mm}$  パリス多量、 $\phi 1\text{mm}$  のスコリア少許。
5. 暗褐色土層 (10783/2)  $\phi 1\text{cm}$  の褐色粘土・ $\phi 1\text{cm}$  黒色ブロック多量、 $\phi 1\sim 2\text{cm}$  パリス少許。
6. 暗褐色土層 (10783/2)  $\phi 1\sim 2\text{cm}$  ローム粒・パリス多量、 $\phi 5\text{mm}\sim 1\text{cm}$  粒土粒少許。
7. 黒褐色土層 (10783/2)  $\phi 3\text{mm}$  砂・ローム粒・スコリア多量。
8. 暗褐色土層 (10783/4)  $\phi 1\sim 2\text{cm}$  ローム粒・パリス多量、褐色粘土多量。
9. 黒褐色土層 (10782/2) 腐植土 (ローム・砂・パリス) 多量、 $\phi 1\text{cm}$  粘土ブロック・黒色土少許。
10. 黒褐色土層 (10782/2)  $\phi 1\sim 2\text{cm}$  ローム多量、 $\phi 2\text{mm}$  パリス少許。
11. におい黄褐色土層 (10784/2)  $\phi 1\text{cm}$  ロームブロック多量、小パリス多量。
12. 暗褐色土層 (10783/4)  $\phi 1\text{cm}$  ロームブロック多量、小パリス多量。
13. 暗褐色土層 (10783/4)  $\phi 1\text{cm}$  ローム多量。
14. 黒褐色土層 (10782/2) 褐色土に粘土が少量混じる。
15. 暗褐色土層 (10782/2) ローム粒少量。
16. 暗褐色土層 (10783/4) ローム粒・パリス多量。
17. 暗褐色土層 (7.0715/6) ロームの塊?のみ。
18. 暗褐色土層 (10783/2) ローム粒半径 $\phi 1\text{cm}$  ロームブロック多量、パリス少量。
19. 暗褐色土層 (10783/2) ローム粒・ロームブロック ( $\phi 5\sim 2\text{cm}$ ) 多量、パリス ( $\phi 5\sim 1\text{cm}$ ) 多量。
20. におい黄褐色土層 (10784/2) ローム粒多量、ロームブロック ( $\phi 1\text{cm}$ )・パリス ( $\phi 2\text{mm}$ ) 少量。
21. におい黄褐色土層 (10784/2) ローム粒多量、 $\phi 1\text{cm}$  黒色ブロック多量。
22. 暗褐色土層 (10783/2) ローム粒・ブロック ( $\phi 5\sim 1\text{cm}$ )・パリス ( $\phi 5\sim 1\text{mm}$ ) 多量。
23. 黄褐色土層 (10785/6) 粘土が塊?のみ。



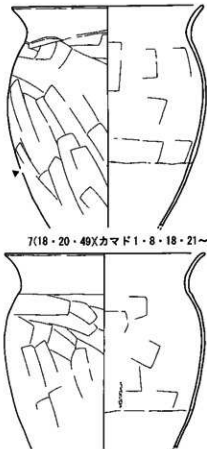
5 (カマド 16・17・25)



6 (24・28)

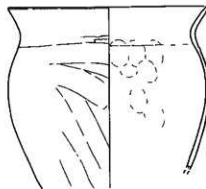


8 (カマド 9・24・26)

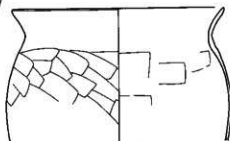


7(18・20・49)カマド 1・8・18・21~27)

9 (カマド 4・5・7・12・16・17)

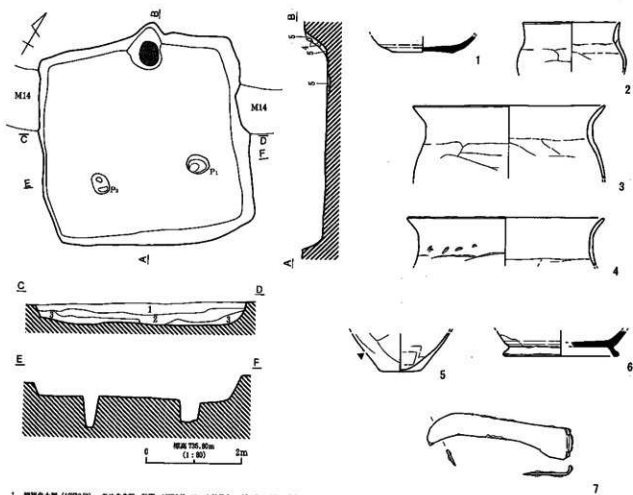


10 (カマド 3)(11・33・37・20)



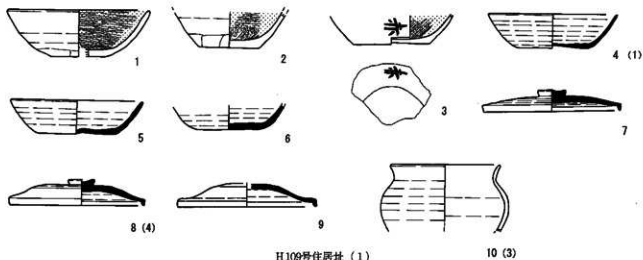
11 (13・26・27)

第90図 H107号住居址(2)



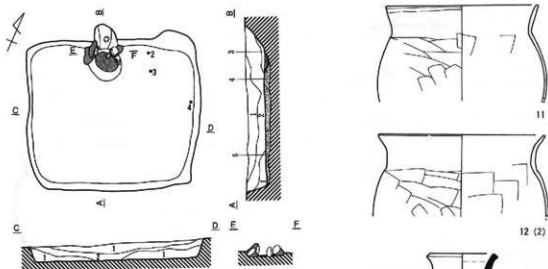
1. 褐色土層 (1078a/2) 砂の中砂層。砂質。1078a/2・ローム陶磁器。φ2~3mmパリス少量。
  2. 褐色土層 (1078a/2) 砂の中砂層。砂質。1078a/2・灰多量。φ2~3mmパリス少量。
  3. におい褐色土層 (1078a/2) 砂の中砂層。砂質。1078a/2・ローム陶磁器。φ2~3mmパリス中量。
  4. におい褐色土層 (1078a/2) 凝土ブロック。
  5. におい褐色土層 (1078a/2) ローム製・黄褐色 (1078a/4) 多量。
- 凝土。褐色土層 (1078a/2) 砂多量。

H108号住居址

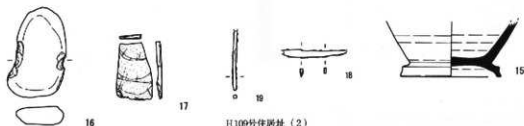


H109号住居址 (1)

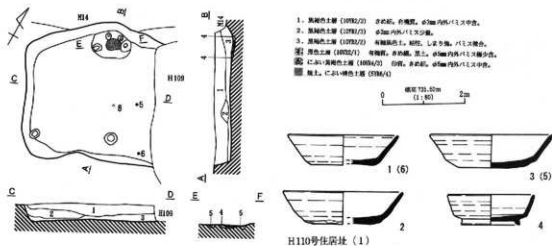
第91図 H108号住居址・H109号住居址 (1)



1. 黒褐色土層 (10732/2) 砂質、赤褐色。10736/4 ローム地帯。
  2. 黒褐色土層 (10732/2) 赤褐色、赤褐色、紅褐色。φ5mm 以内パリス少。
  3. エマツの砂質。浅黄褐色 (7.3188/2) 粘土ブロック、漆黒 (3738/4) 粘土ブロック、黒褐色 (10732/1) 黒色土まじり。
- ① 黒褐色土層 (10732/2) 赤褐色、赤褐色、主・粘付強、しまる。  
 ② 黒褐色土層 (10732/2) 砂質、粘出し、砂の中程、パリスφ5mm 以内、赤くしまる。  
 ③ 粘土、褐色土層 (3737/1) 赤褐色、ローム。  
 ④ 粘土、浅黄褐色土層 (10736/4) ロームまじり。

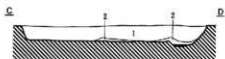
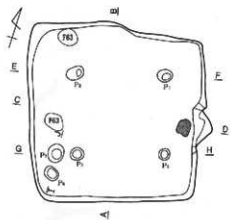
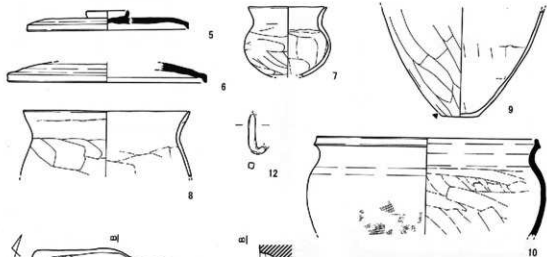


H109号住居址 (2)



1. 黒褐色土層 (10732/2) 赤褐色、赤褐色、φ3mm 以内パリス中。
  2. 黒褐色土層 (10732/2) φ3mm 以内パリス少。
  3. 黒褐色土層 (10732/2) 有粘土、粘付、しまり強、パリス中。
- ① 黒褐色土層 (10732/2) 有粘土、粘付、赤土、φ3mm 以内パリス少。  
 ② ①に黒褐色土層 (10732/2) 砂質、赤褐色、φ3mm 以内パリス中。  
 ③ 粘土、①に黒褐色土層 (10732/2)

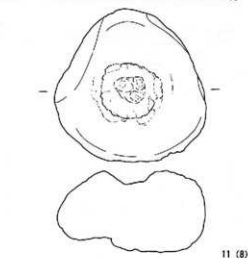
図22 H109号住居址 (2)・H110号住居址 (1)



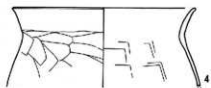
標高 795.73m  
(1 + 80) 2m

1. 赤褐色土層 (T093/2) 的砂層。在標高 795.73m、T093/2 層褐色砂質土、φ30m 的內徑、1.2m 高、100% 的ローム製中、入海之上。
  2. 白色・黃褐色土層 (T093/4) 砂質土。φ30m 的內徑、1.2m 高。
  3. 淺黃褐色土層 (T.302A/2) ローム製土。
- 標土層。

H111号住居址(1)

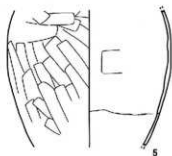


H110号住居址(2)

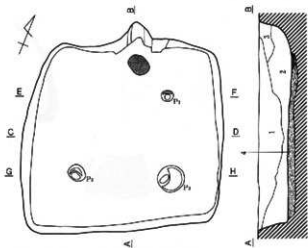

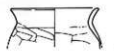
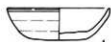


第93図 H110号住居址(2)・H111号住居址(1)





H111号住居址 (2)

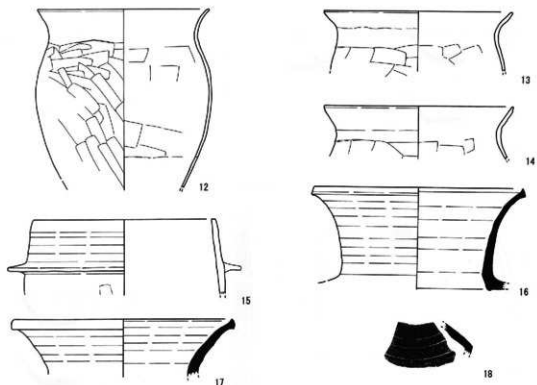


標高 735.87m  
(1.00) 2m

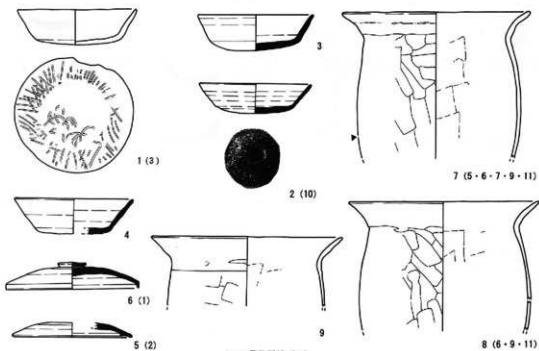
1. 黒褐色土層 (10782/3) 赤砂質。砂質。10782/3の黒土層が厚さ、6.3mm以内、P.L.S.少量。
  2. C.204・黒褐色土層 (10784/2) 砂質。赤砂質。10784/4・ローム砂少量。
  3. G.マダ砂層。1層に10784/4・黒土ブロック多数含まれる。
  4. 10782/3、10784/6、10782/2の黒色土層上、10785/4、砂質土がブロック状に分布。砂質。
- 黒土、黒褐色土層 (10715)。

H112号住居址 (1)

第94図 H111号住居址 (2)・H112号住居址 (1)

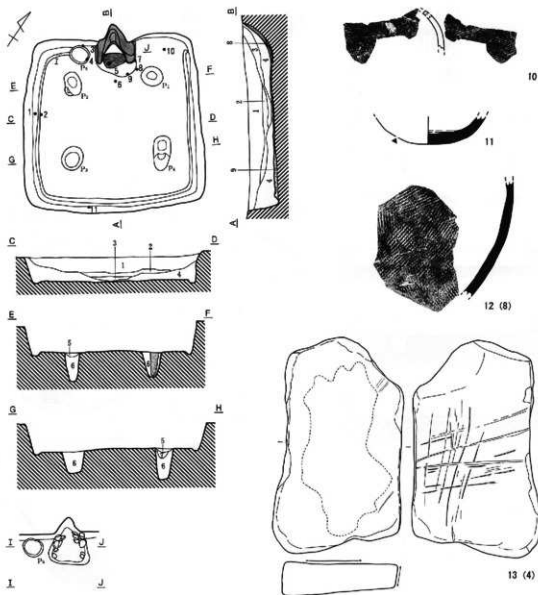


H112号住居址 (2)



H113号住居址 (1)

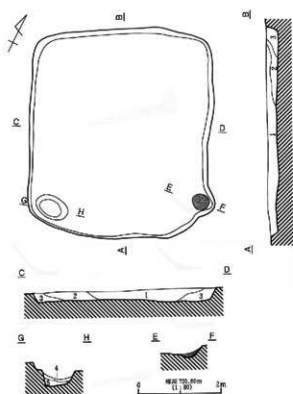
第95图 H112号住居址 (2) · H113号住居址 (1)



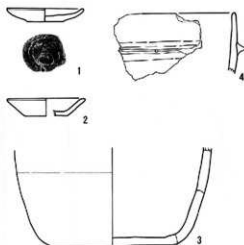
1. 黒褐色土層 (10702/2) 有輪状土。まの形。幅あり。10704/3・10706/A (ローム)・ $\phi 5m$ パリス・ $\phi 10m$ パリス敷石。
2. にがい黄褐色土層 (10704/2) 砂質土。まの形主眼。10702/2 巻ノ土。 $\phi 5m$ パリス中央。
3. にがい黄褐色土層 (10707/4) 焼酎土状土層。
4. 暗褐色土層 (10703/2) まの今中層。砂質土。 $\phi 5m$ 内外パリス中央部。
5. 暗褐色土層 (10703/2) まの今中層。砂質土。 $\phi 5m$ 内外パリス・T.10703/A/ローム少し。しまりまったくなし。
6. 浅褐色土層 (10704/4) ローム土。10703/2 砂質土少々。かたくしまる。
7. 浅黄褐色土層 (10704/4) ローム土。10703/2 砂質土少々チャッパチまる。
8. にがい黄褐色土層 (10703/2) まの形。砂質土。
9. にがい黄褐色土層 (10705/2) オマド内は。10707/6。2.10707/6 などの焼酎状土と 10702/2 層 (10m 内外) が互層にかきなる。
10. 粘土。褐色土層 (10707/6)
11. 粘土。褐色土層 (2.10707/6) 白色粘土砂吹。

第96図 H113号住居址(2)

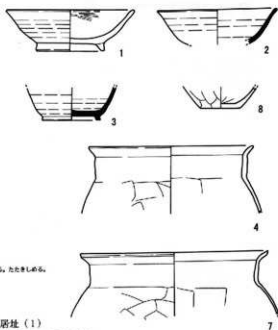
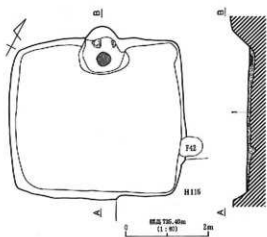




1. 砂褐色土層 (10705/4) 砂質。赤色中砂。φ2~3mmバリス中。
  2. 砂褐色土層 (10705/4) 砂質。1層ベースに10705/4のローム较多。
  3. 赤褐色土層 (10702/3) 砂質。赤色中砂。φ1~2mmバリス少。ローム較少。
  4. 赤褐色土層 (10703/4) ロームブロック。
  5. におい黄褐色土層 (10705/6) 赤褐色。砂質。しまり多くなし。
- 緑色土層 (10712/0) 粘土ブロック3mm以内多。灰中量増加。



H115号住居址

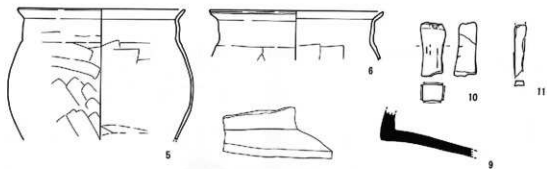


■ におい黄褐色土層 (10704/2) 赤褐色。砂質土。10705/4のロームブロック。ゴチャゴチャにまざる。たたきしめる。土質不明。

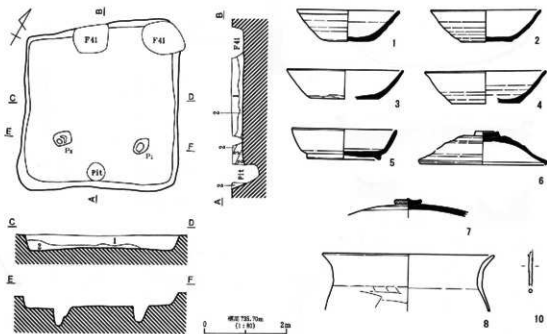
■ 緑土。緑色土層 (10707/1) 赤褐色。ローム少量。灰土。

H116号住居址(1)

第98図 H115号住居址・H116号住居址(1)

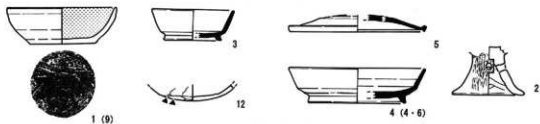


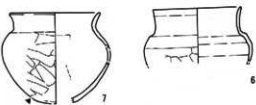
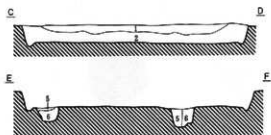
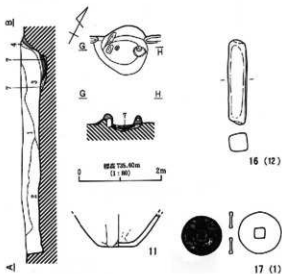
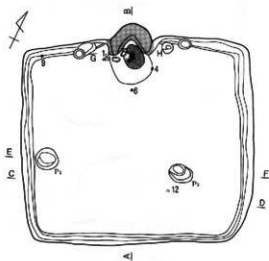
H116号住居址(2)



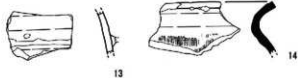
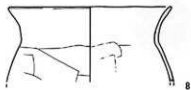
1. 黒褐色土層 (107K/2) 砂質。多砂や中砂。64cm以内パリス多。
2. 黒褐色土層 (107K/2) 砂質。多砂や中砂。64cm以内パリス・砂質(A)ローム減少。
3. 浅黄褐色土層 (107M/4) ロームブロックと土層まざる。

H117号住居址

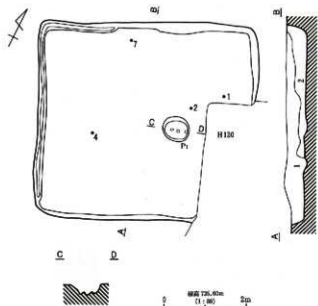





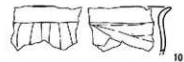
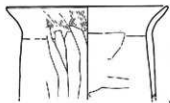
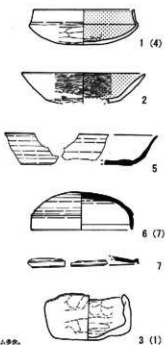
1. 暗褐色土層 (10783/3) φ1~2m 穴12ヶ所、10783/3少量。
  2. 黒褐色土層 (10783/2) φ1~2m 穴12ヶ所。
  3. 0307/4、10784/4、0307/4、0302/3 の埋没する各々P埋設層、φ1.5m 穴1ヶ所。
  4. 褐色土層 (10784/4) 横土・流石層・灰土層。
  5. 暗褐色土層 (10782/2) φ1.5m 穴12ヶ所。
  6. 土層上、10782/2 φ1.5m 穴12ヶ所。
- 黒褐色土層 (10782/2)  
 ■ 横土 (0307/4)  
 ▨ 灰土 (10784/4)



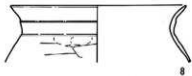
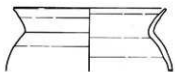
第100図 H118号住居址(2)



1. 暗褐色土層 (100%) 赤砂の中層。砂質  $\phi 100$  以内・ $\phi 100$  以内ハリス多量を含む。
2. 暗褐色土層 (100%) 赤砂の中層。砂質  $\phi 100$  以内・ $\phi 100$  以内ハリス多量。100% 黒土ブロックと 100% 4 ローム多量。H120 層止まり。



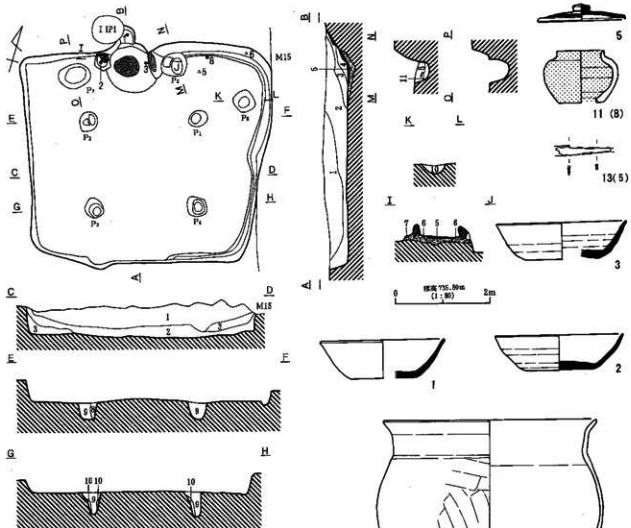
H119号住居址



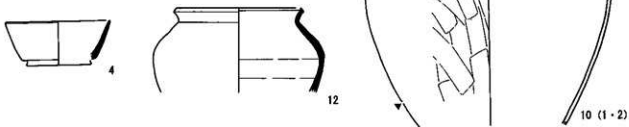
H120号住居址 (1)

第101図 H119号住居址・H120号住居址 (1)

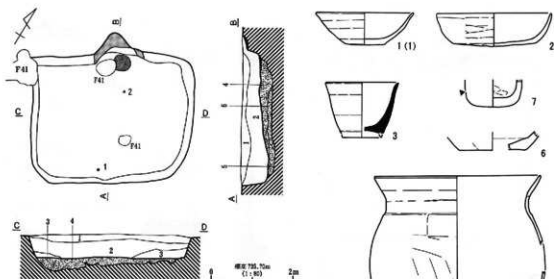




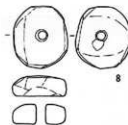
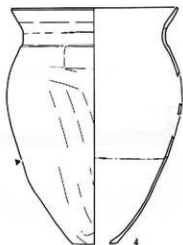
1. 暗褐色土層 (10193/2) φ1m 大バリス・ローム多量。
2. 暗褐色土層 (10193/2) φ3m バリス少量。
3. 暗褐色土層 (10193/2) 10193/6 ローム粒・5193/2 粘土ブロック多量。カマド跡出露。
4. 黒褐色土層 (10193/2) 10193/1 灰白色ブロック下面に集中。
5. ①に赤褐色土層 (10193/2) 10193/4 ローム・10192/2 黒色ブロック多量。
6. 黒褐色土層 (10192/2) 10193/2-8/5 ロームブロック多量。
7. ①に赤褐色土層 (10194/2) 5193/3 粘土・10193/2 粘土粒多量。カマド跡出露。
8. ①に赤褐色土層 (10194/2) φ3m 大バリス少量。
9. ①に赤褐色土層 (10194/2) 10193/1 ロームブロックφ1m 大粒。
10. 黒褐色土層 (10192/2)
11. ①に赤褐色土層 (10193/4) 10193/1 ローム主体。
12. 灰白色粘土層 (10193/2)
13. 粘土 (10197/0) 10196/4 粒。



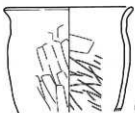
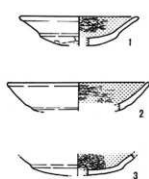
第102図 H120号住居址(2)



1. 灰褐色土層 (1073/7) φ1~2m 大ハリス缶。  
 2. 灰褐色土層 (1073/7) 灰褐色土層 (1073/7) ブロック状に包。  
 3. C・D・E・F・G土層(1204/7) φ1~2m ハリス多角、φ70cm ロームブロック少量。  
 4. 灰褐色土層 (1073/7) 100A/4 ローム・φ2m 大ハリス缶。  
 5. 灰褐色土層 (1073/7) 100A/4 ロームブロック缶。  
 6. 灰土 (1077/7)。  
 7. 灰土。



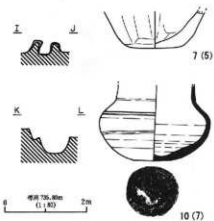
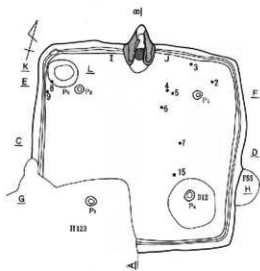
H121号住居址



5(8-9)

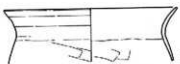
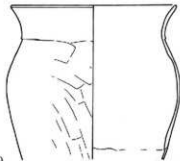
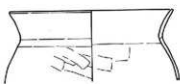
H122号住居址(1)

第103図 H121号住居址・H122号住居址(1)



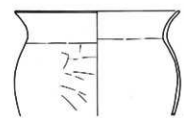
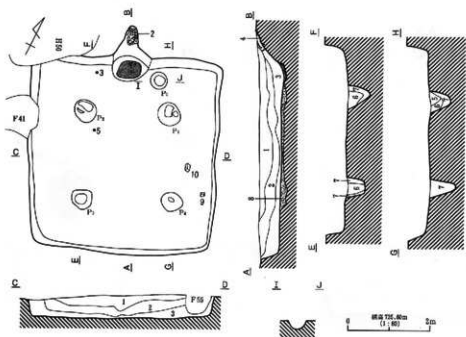
- 1. 二色い黄褐色土層 (H122/7) φ1.5m 大1段幅底ロームブロック、H122/10黄褐色ブロック、φ1m 大パリス多分。
  - 2. 二色い黄褐色土層 (H122/7) φ1m 大パリス多分。
  - 3. 黄褐色土層 (H122/2) φ1m 大パリス多分。
  - 4. 黄褐色土層 (H122/2) φ1m 大パリス多分。
- 敷土 (1200/4)
- 敷土。

H122号住居址 (2)

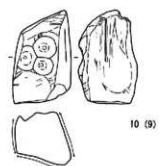
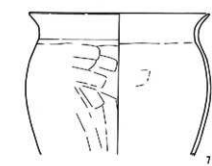

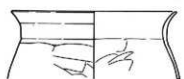


H123号住居址 (1)

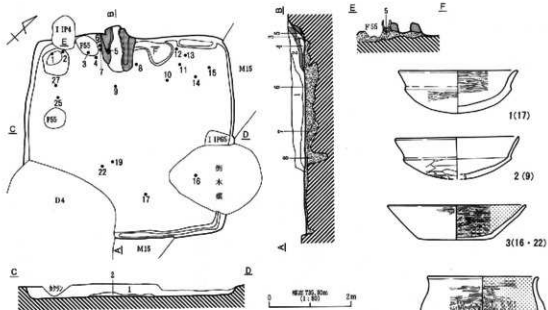
圖104 圖 H122号住居址 (2)・H123号住居址 (1)



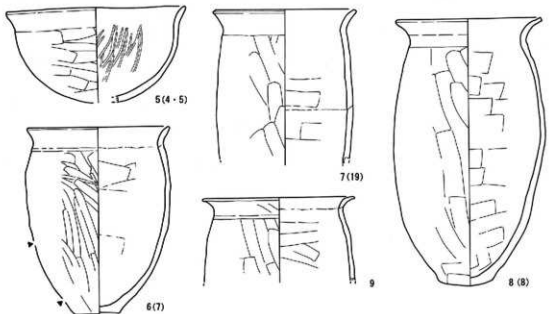
1. におい黄褐色土層 (10784/2)  $\phi$ 15cm 穴のハリス多数、ローム層 10784/4 露。
  2. 1層中に 10782/1 ブロック (40cm) 多数。
  3. におい黄褐色土層 (10784/2)  $\phi$ 15cm 穴ハリス多数。
  4. におい黄褐色土層 (10785/4)  $\phi$ 7cm 穴のハリス多数。
  5. 灰点色 (10784/1) ローム土層、10784/5 露。
  6. におい黄褐色土層 (10785/4) 10784/4 ローム地台。
  7. におい黄褐色土層 (10787/4) ローム土層、10785/2 多数。
- ① 10784/4 ローム、10782/2、10783/4 の施設土層、 $\phi$ 15cm 穴ハリス多数、疑跡。  
 ② 疑跡 (10787/6)。



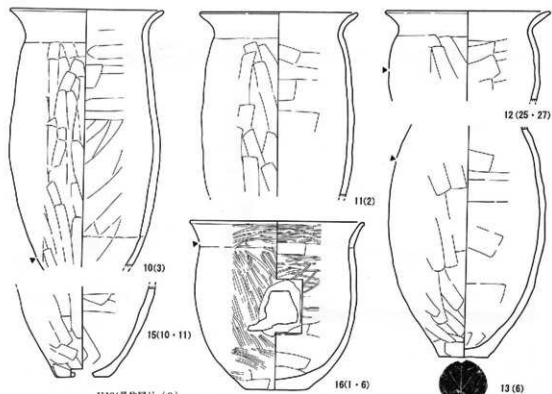
第105図 H123号住居址 (2)



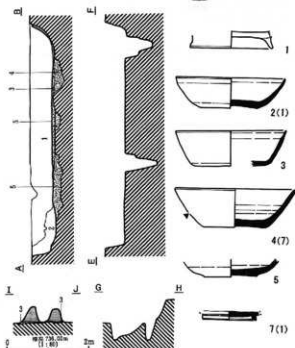
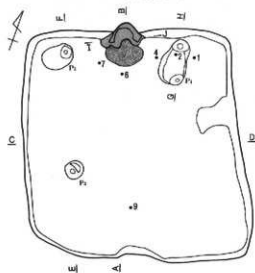
1. 暗褐色土層 (10933/2) φ2~3mバリス・10933/2 ロームブロック・10933/2 ローム貯込。  
 2. 黒褐色土層 (10932/2) φ3mバリス貯込。  
 3. Cかい暗褐色土層 (10935/2) 貯込。  
 4. 黒色土層 (10931/2) 灰石貯込。  
 5. 黒褐色土層 (10932/1) 貯込。  
 6. 黒褐色土層 (10932/2) 10932/2 ロームブロック (φ3m×1) 貯込。  
 7. 黒褐色土層 (10932/2) 10932/2 ローム貯込。  
 8. Cかい黒褐色土層 (10937/2) 貯込。  
 9. 粘土。



第106図 H124号住居址(1)



H124号住居址(2)



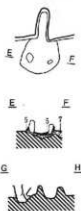
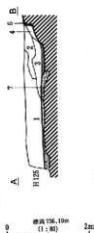
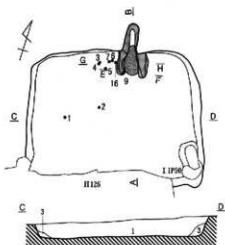

H125号住居址(1)

第107图 H124号住居址(2)·H125号住居址(1)

1. 黒褐色土層 (10782/3) φ7cm 大パリス多骨, 10782/3 破土ブロック (φ3cm 大) 位。
2. 黒褐色土層 (10782/2)
3. 黒褐色土層 (10783/2) 10783/5・8/2φ1cm 大ロームブロック位。
4. 黒褐色土層 (10782/2) 10783/5・8/2φ5cm 大ロームブロック位。
5. 濃い黄褐色土層 (10785/2) 2.10782/2・8/4ロームと10782/2骨。
6. 黒褐色土層 (10783/2) 10782/2位。
7. 灰白色土層 (10783/2)。
8. 粘土。



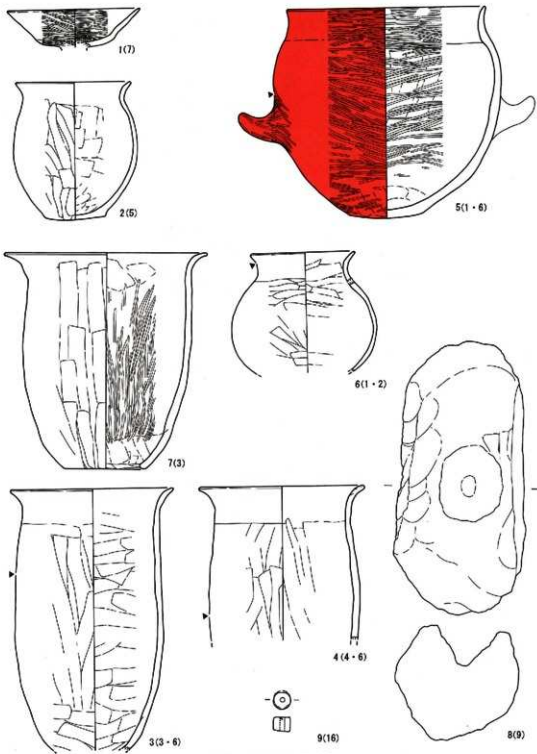
H125号住居址 (2)



1. 黒褐色土層 (10782/3) φ5-5cm パリス・10782/3 ロームブロック・10783/4 ローム多骨。
2. 黒褐色土層 (10782/3) φ3cm 大パリス少骨。
3. 濃い黄褐色土層 (10785/2) 灰土。
4. 黒色土層 (10781/2/1) 灰土多骨。
5. 黒褐色土層 (10783/2) 灰土。
6. 黒褐色土層 (10783/2) 10783/5 ロームブロック (φ3cm 大) 位。
7. 黒褐色土層 (10782/2) 10783/5 ローム多骨。
8. 濃い黄褐色土層 (10787/2)
9. 粘土。

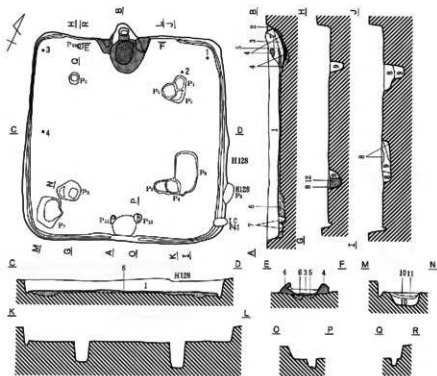
H126号住居址 (1)

第108図 H125号住居址 (2)・H126号住居址 (1)



第109图 H126号住居址(2)





1. 褐色土層 (H127/1) 12700/4ローム瓦葺・ハリス層 (φ1m以下) 多数、12702/1土柱 (φ1m大) 少数。

2. 灰褐色土層 (H127/2) 粘土・粘土・12700/4ローム瓦葺多量。

3. 灰褐色土層 (H127/3) 土層に粘土・粘土の混合層あり、6枚。

■ 焼物層出土。下部は再定火。

■ 粘土。

■ 灰方木土。

7. 改築褐色土層 (H127/4)

8. 褐色土層 (H127/1) 12700/4ローム瓦葺・ハリス層・φ1m大/ハリス多数。

9. 12702/1、12702/2、12702/3ローム瓦葺土層。φ1m以下ハリス多数。

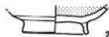
10. 2枚ハリス褐色土層 (H127/6) 12700/4ロームアフロップ (φ1.3m以下)・φ1m以下/ハリス多数。

11. 褐色土層 (H127/1) 瓦人形は複数。

■ 褐色土層 (H127/1) 2枚。

標高 735.42m  
(1: 概)

0 1m 2m



3



4(4)



5(1)



6(3)



7



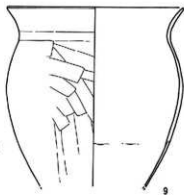
8



10(2)

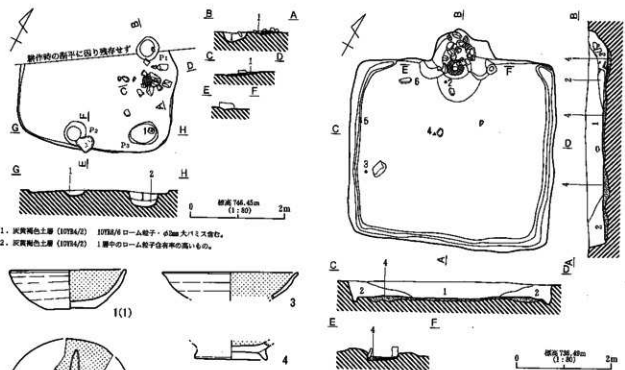


11

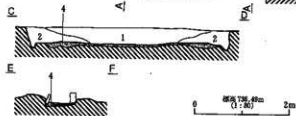
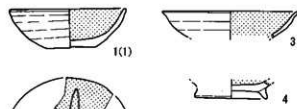


9

第110図 H127号住居址

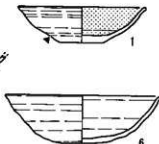
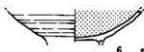


1. 灰黄褐色土層 (10784/2) 10784/8 ローム粘土・ $\phi$ 30cm 大 $\times$ 1.2ス喰口。
2. 灰黄褐色土層 (10784/2) 1層中のローム粘土含有率の高いもの。


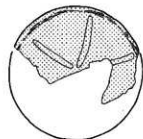


1. 灰黄褐色土層 (10784/2)  $\phi$ 70cm 大 $\times$ 1.2ス多食。10784/8 ローム粘土少食。
2. 灰黄褐色土層 (10784/2) 1層中におけるローム粘土含有率の高いもの。
3. 灰黄褐色土層 (10784/2)  $\phi$ 1cm 大10782/1 ブロック・10784/4-6ローム粘土少食。 $\phi$ 1cm以下 $\times$ 1.2ス多食。

② 露出埋土。



H128号住居址



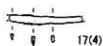
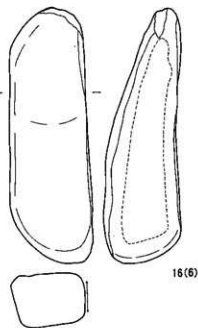
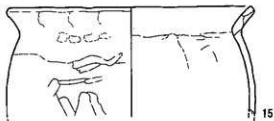
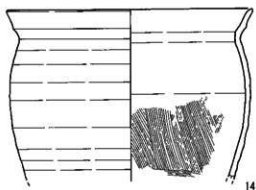
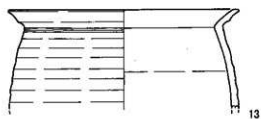
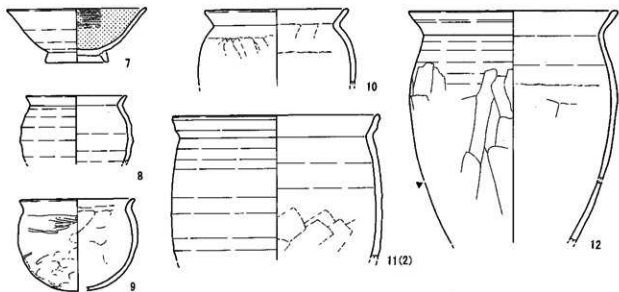
3

4(3)

5

H129号住居址 (1)

第111回 H128号住居址・H129号住居址 (1)

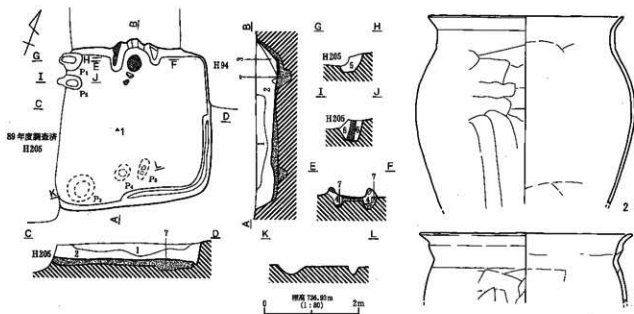


H129号住居址 (2)



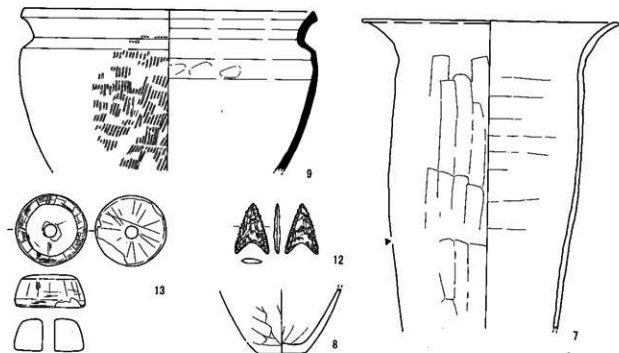
H130号住居址 (1)

第112回 H129号住居址 (2)・H130号住居址 (1)



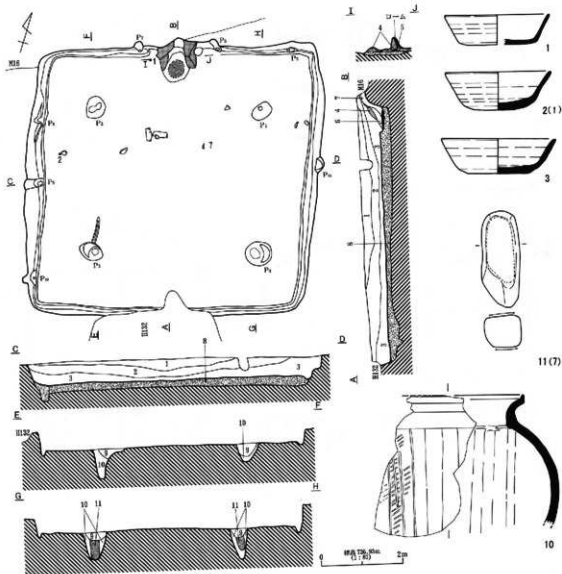
1. ニオイ黄褐色土層 (10784/2) 人熟土層、ローム質・ロームブロック (φ5-10cm)・10782/1ブロック (φ10cm)・パリス (φ3-5mm) 多。
  2. 暗褐色土層 (10782/2) 人熟土層、ローム質・ロームブロック (φ5-10cm)・パリス (φ3-5mm) 多、10783/2土粒多。
  3. 褐色土層 (10784/3) 10782/1ブロック (φ1-2cm)・焼土粒 (焼灰子) 多、パリス (φ3-5mm) 少。
  4. ニオイ黄褐色土層 (10784/2) ローム質・10782/1ブロック (φ10cm) 多。
  5. ニオイ黄褐色土層 (10784/2) ローム質・パリス (φ3-5mm) 多。
  6. 暗褐色土層 (10782/2) ローム質・パリス (φ3-5mm) 多、10782/1ブロック (φ10cm) 少。
  7. 黄褐色土層 (10782/2) ローム質・パリス (φ3-5mm) 多、10782/1ブロック (φ10cm) 少。
- 焼土 (10782/2)。  
 ■ 焼土 (10784/3)。  
 ■ 焼土 (10782/1) 焼土質土。

H130号住居址 (2)



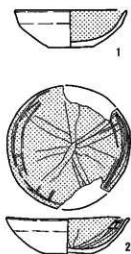
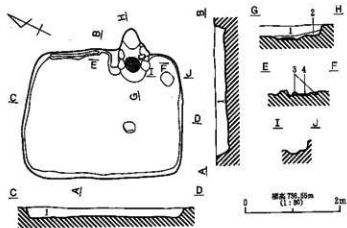
H131号住居址 (1)

第113回 H130号住居址 (2)・H131号住居址 (1)

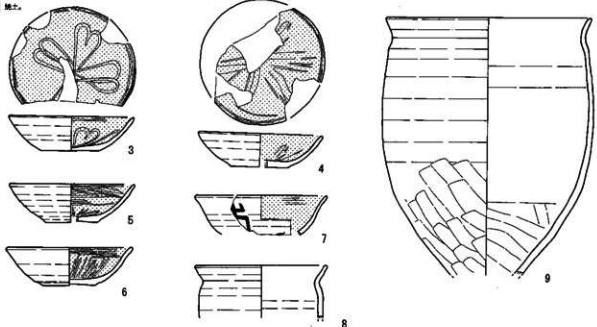


1. 灰褐色土層 (1078A/2) φ1.5m 大 10782/1 ブロック・10784/6 コーム配子・φ1.5m 大バリス少許。
2. 灰褐色土層 (1078A/2) 1層中に於る黒人跡の含有率が低いもの。
3. におい黄褐色土層 (10785/2) 10784/6 コーム配子・φ1.5m 大バリス多量。
- ① 赤色粘土。
- ② 白色粘土。
6. におい黄褐色土層 (1078A/2) 灰、粘土、粘土の混在土層、構造層1層中に於る黒人。
7. 10784/6 コーム、10782/2 の粘土土層、カマド構造層の遺構跡。
- ③ 黒色粘土。
9. におい黄褐色土層 (10785/2) φ1.5m 大バリス・10784/6 コーム配子少許。
10. 深褐色 (10785/4) → 黄褐色土層 (1078A/6) コームの2次堆積土層、φ1.5m 大 10782/1 ブロック・10785/2 粘土・φ1.5m 大バリス・789少許。
- ④ 黄褐色土層 (1078A/2) 砂層。

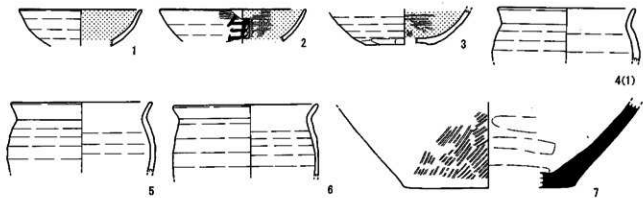
第114図 H131号住居址(2)



1. 灰褐色土層 (10734/2)  $\phi$ 5mm以下パリス・10734号ローム酸子少量。  
 2. 灰褐色土層 (10734/2)  $\phi$ 1cmスロームブロック (10734/9)・ $\phi$ 5mm大パリス少量。  
 ① カマド壁方城土。  
 ■ 地土。

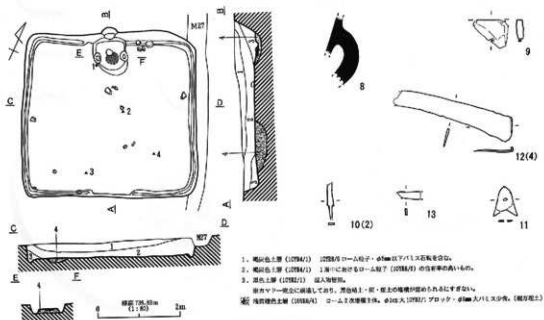


H132号住居址

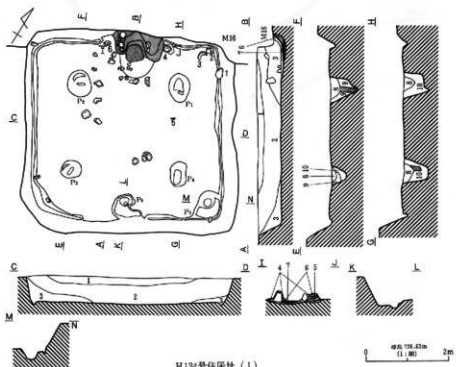


H133号住居址 (1)

第115図 H132号住居址・H133号住居址 (1)



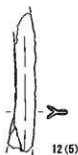
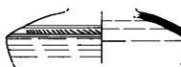
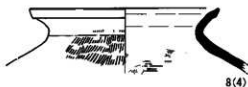
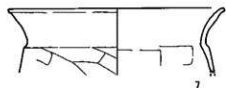
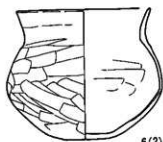
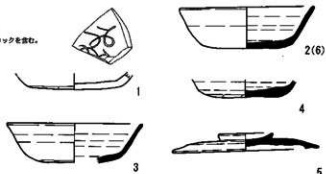
H133号住居址 (2)



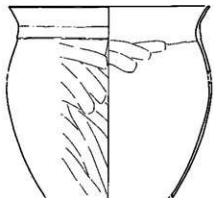
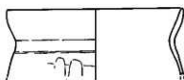
H134号住居址 (1)

第116図 H133号住居址 (2)・H134号住居址 (1)

1. 黄灰色土層 (10784/1)  $\phi 5\text{mm}$  以下パリスを含む。
2. 10785/3, 10785/6, 10782/1 の黄灰色土層  $\phi 5\text{mm}$  以下パリス・ $\phi 1\text{cm}$  大黒色ブロックを少量。
3. 10784/2, 10782/1 の黄灰色土層 帯状に $\phi 5\text{mm}$  大パリスを少量。灰・黄化粉・焼土・粘土・ブロックを含む。
- 10782/1, 10782/6, 10784/3 の黄灰色土層
- 赤色土層 (7, 5782/4) 粘土。片割附付状。
- 黄褐色土層 (10788/6) ローム2次堆積。
- 10783/1, 10782/2 の黄灰色土層  $\phi 1\text{cm}$  大パリスを含む。
- 10782/1, 10782/3 の黄灰色土層
- 浅黄褐色土層 (10788/1) ローム2次堆積。
- 柱眼 (10783/1)。



H134号住居址 (2)



7



5

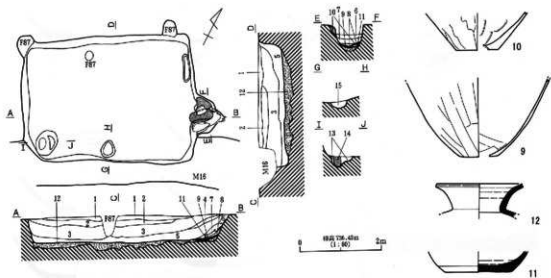


3

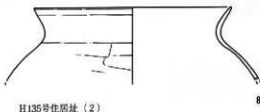
H135号住居址 (1)

第117回 H134号住居址 (2)・H135号住居址 (1)

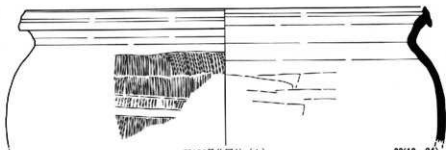
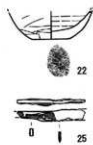
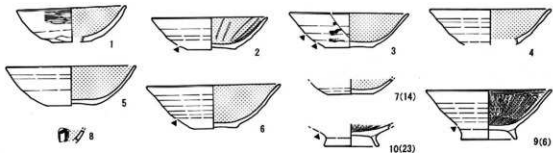




1. 緑褐色土層 (10184/1)  $\phi$ 30cm 大バリス・ $\phi$ 50cm 大土器多数、形状不明。
2. 浅黄褐色土層 (10182/1) ローム土層。 $\phi$ 30-50cm 大バリス多数、最少量の 10182/1 土塊 ( $\phi$ 10cm) を含む。
3. 白土・黄褐色土層 (10185/2)  $\phi$ 30-50cm 先の 10182/1 プラット・ $\phi$ 30cm 大バリス多数、10184/1 ローム粒を含む。
4. 白土・黄褐色土層 (10185/2) 3層目の 10182/1 プラットを含む。基本層に 3層土層。
5. 白土・黄褐色土層 (10185/2)  $\phi$ 30cm 大バリス・石版を含む。の質不明。
6. 白土・黄褐色土層 (10185/2) 灰・粘土・炭多量を含む。
7. 灰の堆積層。
8. 粘土。灰の堆積層。
9. 粘土。
10. 白土土層～浅黄褐色土層 (10184/1～10182/1) 粘土。
11. 黄褐色土層～浅黄褐色土層 (10182/1～4/2) ローム。
12. 黄褐色土層。10185/1、10182/1～4/2 ローム、10182/1 の粘土。 $\phi$ 30cm 大バリス多数。
13. 浅黄褐色土層 (10184/2) 粘土。
14. 白土・黄褐色土層 (10185/2) ローム地子 10184/2 粘土。



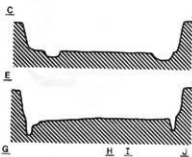
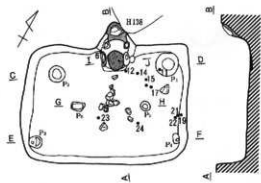
H135号住居址 (2)



H136号住居址 (1)

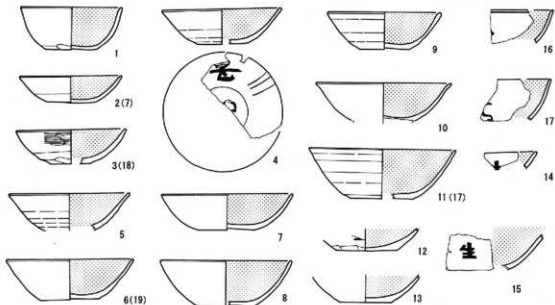
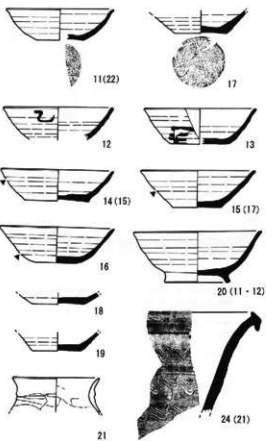
23(19・24)

第118図 H135号住居址 (2)・H136号住居址 (1)

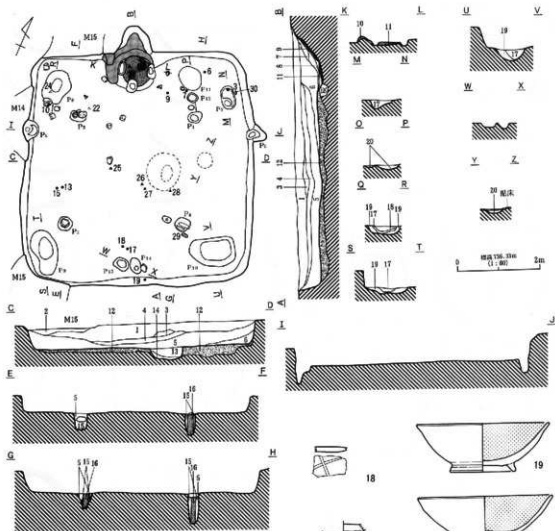


比例 1:20 或 1:50  
0 2m

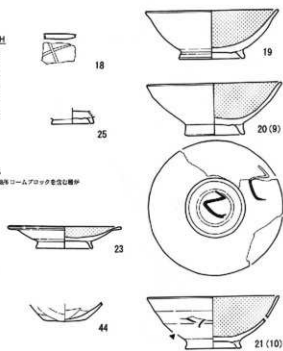
H136号住居址 (2)



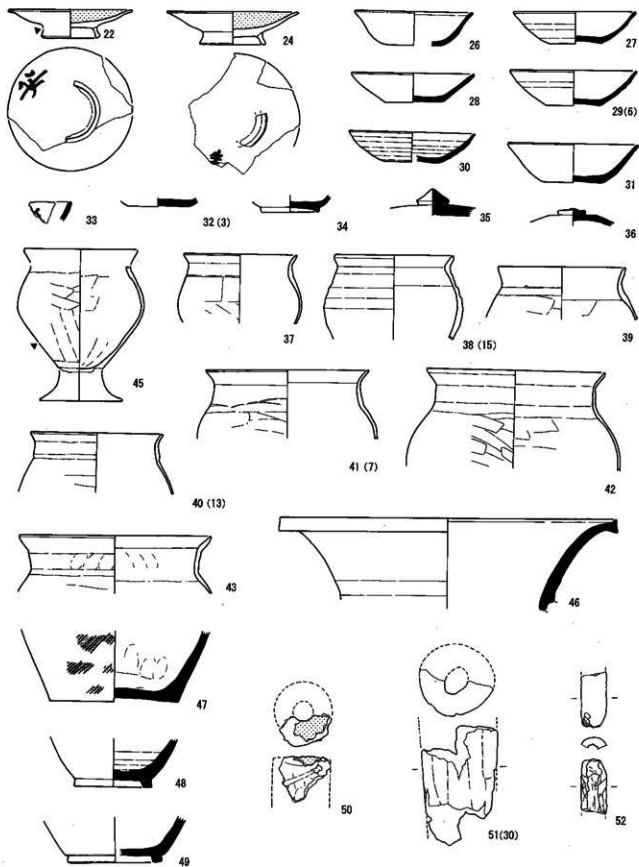
H137号住居址 (1)  
第119回 H136号住居址 (2) · H137号住居址 (1)



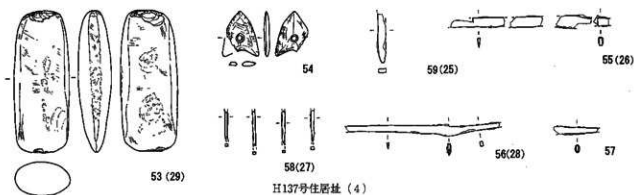
1. 黒褐色土層 (10783/3) φ100以下パリス・石地多量。
  2. 黒褐色土層 (10783/3) φ100以下パリス少。
  3. I層中に10786/3ローム砂少。
  4. 浅褐色土層 (10785/3) コーム多量、10782/2ブロック (φ3-5cm)・φ100パリス多。
  5. 黒褐色土層 (10783/3) φ100大パリス・φ100大石多量、西側下層には10782/1・10788/9ロームブロックを空白部分に埋め込み、少量の砂も同時に埋め込まれる。5層として区別して示す。
  6. 浅褐色土層 (10784/2) φ100以下パリス多。
  7. 黒褐色土層 (10783/3) φ100大パリス・灰・粘土多量、溝壁からの灰入層。
  8. 褐色・浅褐色土層 (10782/1-10783/4) シヤマ砂礫層粘土。
  9. 土間・浅褐色土層 (10784/2) 溝壁からの灰入層。
- 粘土。  
■ 石土。  
12. 10788/4, 10788/9, 10783/1の粗粒土層、φ100-100大石パリス・石地多量、磁方磁土。  
13. 砂層。  
14. 灰・石灰質の磁粒土層。  
15. 10786/3ローム土層、10784/2砂子・パリス (φ6-2cm) 多量。  
■ 浅褐色土層 (10784/2) 砂層。  
17. 土間・浅褐色土層 (10784/2) 灰・炭・10782/2ブロック (φ100cm) 多量。  
18. 土間・浅褐色土層 (10784/2) φ100大ローム砂子 (10787/3) 多量。  
19. 土間・浅褐色土層 (10785/3) 砂層、φ100大パリス・10788/3ローム土。  
20. 黒褐色土層 (10783/3) φ100大石多量。



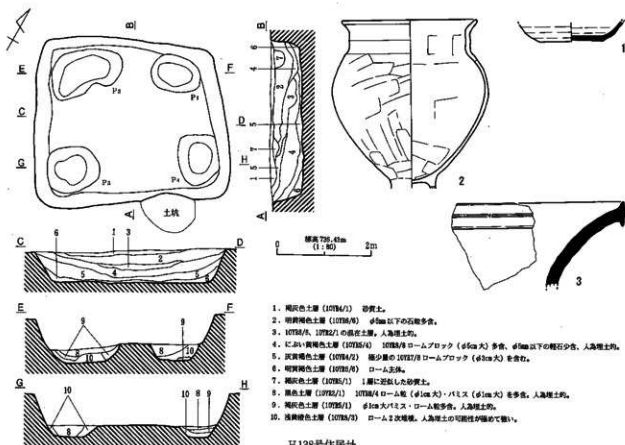
第120図 H137号住居址 (2)



第121图 H137号住居址(3)

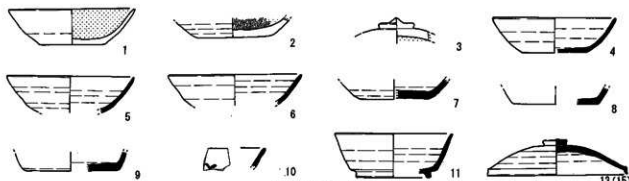


H137号住居址 (4)



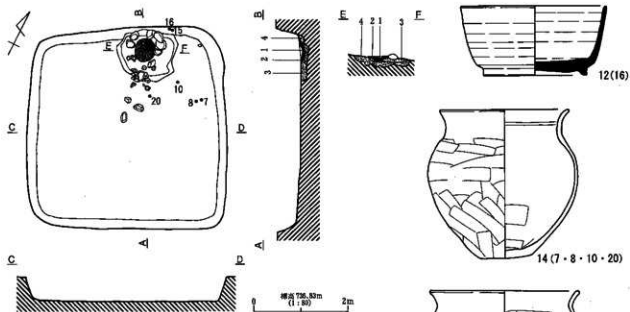
1. 褐色土層 (10784/1) 砂質土。
2. 暗褐色土層 (10784/6)  $\phi 5\text{cm}$  以下の石粒多量。
3. 10783/6, 10782/1 の底位土層。人為埋土。
4. におい黄褐色土層 (10785/4) 10788/8 ロームブロック ( $\phi 5\text{cm}$  大) 多量、 $\phi 5\text{cm}$  以下の軽石少量。人為埋土。
5. 灰黄褐色土層 (10784/2) 微量量の 10787/8 ロームブロック ( $\phi 5\text{cm}$  大) を含む。
6. 暗褐色土層 (10781/6) ローム主体。
7. 褐色土層 (10785/1) 1層に芯出した砂質土。
8. 黒色土層 (10782/1) 10786/4 ローム粒 ( $\phi 5\text{cm}$  大)・パリス ( $\phi 5\text{cm}$  大) を多量。人為埋土。
9. 褐色土層 (10785/1)  $\phi 5\text{cm}$  大パリス・ローム粒多量。人為埋土。
10. 暗褐色土層 (10784/3) ローム二次堆積。人為埋土の可能性が極めて高い。

H138号住居址



H139号住居址 (1)

第122図 H137号住居址 (4)・H138号住居址・H139号住居址 (1)

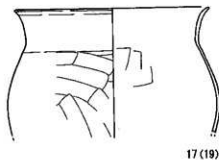


1. におい黄褐色土層 (107B/3)

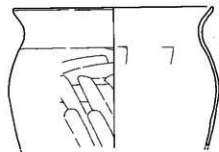
■ 焼土

2. におい黄褐色土層 (107B/3) φ1cm 大ローム管 (107B/4) ・ φ5cm 大/1.2 スカヤ舎、磁器埋土。

3. 浅黄褐色土層 (107B/2) □—A 主坑、少量の 107B/3 土を含む磁方埋土。



17(19)



18(19)



1



2(2)



3

H140号住居址 (1)



19



20



21



16(20)



22



23

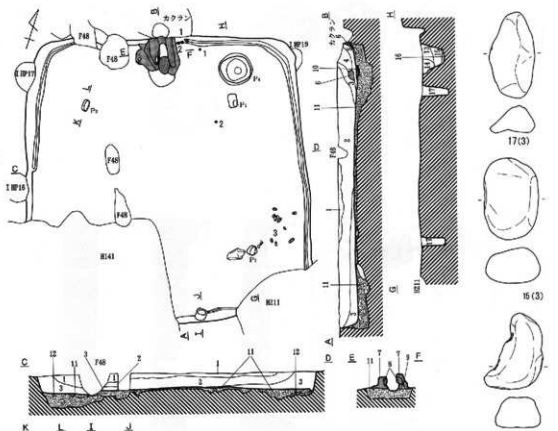


24



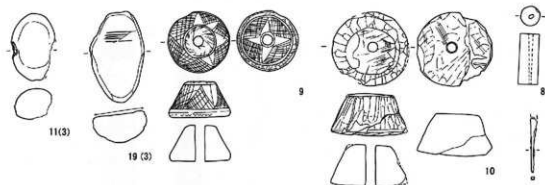
4(カマド1・2)

第123図 H139号住居址 (2)・H140号住居址 (1)

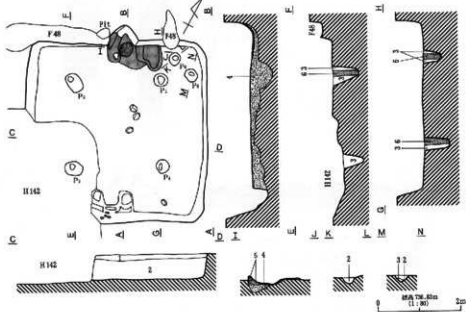


1. 褐色土層 (1078/1)  $\phi$ 7m 大バリスを含む。
2. におい・黄褐色土層 (1078/4)  $\phi$ 7m 以下バリス・1078/6 ロームブロック・1078/5 ブロックを多数、入土層上。
3. におい・黄褐色土層 (1078/2)  $\phi$ 7m 以下バリスを少々。
4. 浅褐色土層 (1078/7) カマド構造跡層上との境界土層。
5. におい・黄褐色土層 (1078/4) 2層中に欠 (1078/8) を含む。
6. におい・黄褐色土層 (1078/2)  $\phi$ 5m 大バリスを含む。
7. 浅褐色土層 (1078/7) 陶器付結土。
8. 浅褐色土層 (1078/7) 陶器付結土の構造化部分。
9. におい・黄褐色土層 (1078/2) 1078/2 ローム粘土・ $\phi$ 7m 大バリスを少々。
10. 結土上。
11. 浅褐色土層 (1078/6) ローム土層。1078/2 ブロック付。
12. 1078/2, 1078/4 ローム。1078/2 の部分土層。
13. におい・黄褐色土層 (1078/2)  $\phi$ 5m 以下バリス・1078/4 ローム粘土を少々。
14. 浅褐色土層 (1078/7)  $\phi$ 5m 以下 1078/2 ローム粘土を少々。
15. 浅褐色土層 (1078/4)  $\phi$ 7m 大バリスを少々。
16. 黄褐色土層 (1078/1)  $\phi$ 7m 大バリスを少々。
17. 1078/1, 1078/2, 1078/3 ロームの境界土層。 $\phi$ 5m 以下バリスを少々。

第124図 H140号住居址(2)



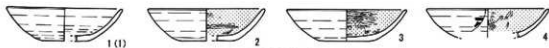
H140号住居址 (3)



1. 褐色土層 (1978/7) 砂礫大バリエス・石層を穿れ、砂質石灰。
2. C-24 褐色土層 (1978/7) 砂礫大バリエス・石層・1978/7のC-1と同一の層を穿れ、人為堆積の石灰。
3. C-24 褐色土層 (1978/7) 砂礫大バリエス・石層・1978/7のC-1と同一の層を穿れ、人為堆積の石灰。
4. 灰白色土層 (1978/7) カマヤ層を穿れ、砂質石灰。
5. 灰褐色土層 (1978/7) 砂礫。



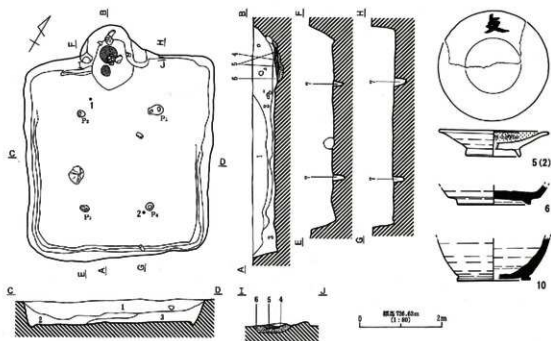
H141号住居址



H142号住居址 (1)

第125図 H140号住居址 (3)・H141号住居址・H142号住居址 (1)

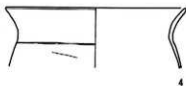
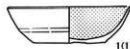
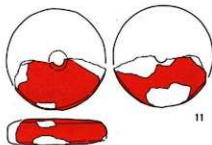
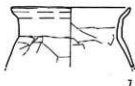
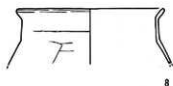




1. 褐色土層 (10384/7) 砂質。φ1m以下のバリス少く。
  2. 10384/A, 10384/Bの褐色土層。人海胆土器の1号人海胆の埋土の2次埋土。
  3. 灰黒褐色土層 (10384/2) 砂質。φ6m大円柱・バリスを含む。
  4. 3層中に灰を多量含む土層。
- 焼土。  
 ※ ①に似る褐色土層 (10384/3) 10384/A・Cの間に多量。セマド層方柱土。  
 7. 褐色土層 (10384/6) 土層を中心に10384/3プロックを少量。

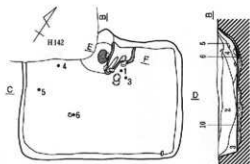


H142号住居址 (2)

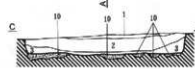


H143号住居址 (1)

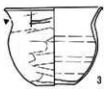
第126図 H142号住居址 (2)・H143号住居址 (1)



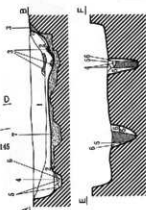
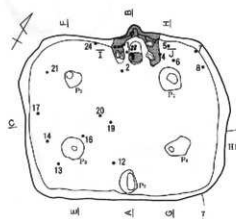
1. 堀内土層 (10947)  $\phi$ 2m 大バリス・石砌を伴った、砂質土層。
  2. 北西角埋土層 (10947)  $\phi$ 1-2m 大バリス・10784/4 ローム粘土を伴う。
  3. 北西角埋土層 (10947)  $\phi$ 1m 大バリス・60度多量を含む、砂質土層。
  4. 北西角埋土層 (10947) 埋土中に石灰を含む層。
  5. 北西角埋土層 (10975) 石灰主体とする、石灰質・塊土を伴う。
- 堀土  
 7. 北西角埋土層 (10957)  $\phi$ 1-2m 大の石砌・バリスを伴う。  
 堀内埋土層 (10937) 堀土。  
 堀に北西角埋土層 (10974) 堀土。  
 ■ 10957, 10987, 10987/1 の堀内土層、堀内埋土。 $\phi$ 2m 大バリス帯。



断面 79x40cm  
(1/50)

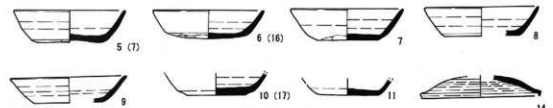
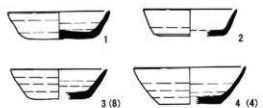
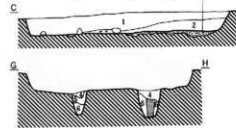


H143号住居址 (2)



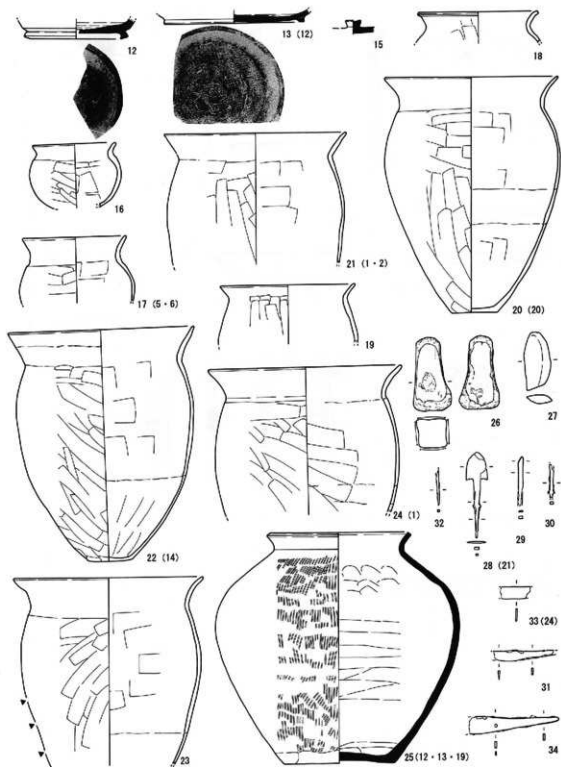
断面 109.70m  
(1/50)

1. 10947/1, 10982/1, 10984/1 の堀内土層。
  2. 北西角埋土層 (10957/1)  $\phi$ 1m 以下バリス帯。
- 木ノ子埋土層  
 4. 堀内土層 (10922/1)  $\phi$ 2m 大バリス帯。  
 5. 北西角埋土層 (10957/1)  $\phi$ 2m 大バリス帯。  
 6. 堀内埋土層 (10937/1) ローム土を伴う。  
 ■ 堀内埋土。  
 ■ 堀土、北西角埋土層 (10974/1)  
 ■ 堀土。

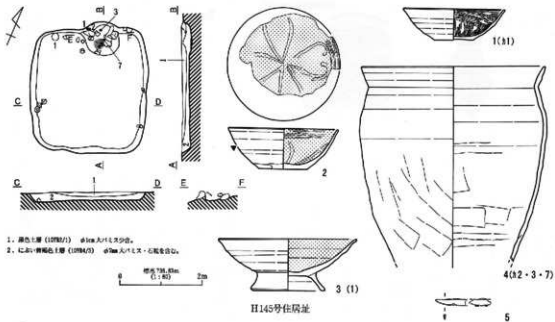


H144号住居址 (1)

第127図 H143号住居址 (2)・H144号住居址 (1)

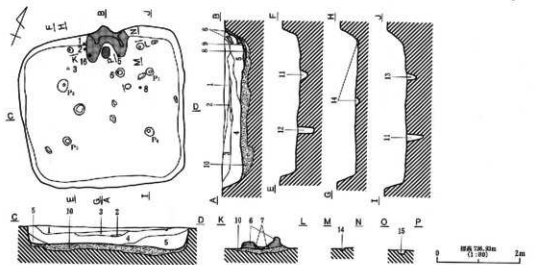


第126图 H144号住居址(2)



1. 黒色土層 (10782/1)  $\phi$ 3cm 大バリス少。
2. におい・黒褐色土層 (10784/3)  $\phi$ 7cm 大バリス・心礎を含む。

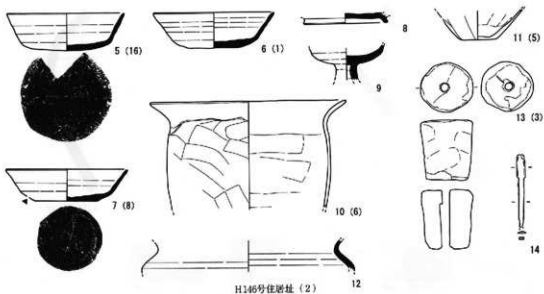
H145号住居址



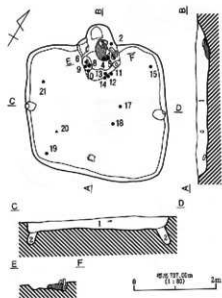
1. 黒褐色土層 (10784/1)  $\phi$ 3cm 以下のバリス少。
2. 黒褐色土層 (10783/1) 礎土・心礎を含む。
3. 黒褐色土層 (10784/2) ロームを主体とする。10782/1 瓦子・ $\phi$ 5cm 以下のバリス多。
4. 2層に於ける瓦片取捨層が3層の50%の厚。
5. 黒褐色土層 (10782/2)  $\phi$ 2~3cm 大のバリス多。
6. 5786/1~4 瓦和土・ $\phi$ 1.5cm 以下のバリス・ $\phi$ 7cm 大ローム地を含む。
7. におい・黒褐色土層 (10786/2) 瓦片取捨土。
8. 瓦片。
9. 浅褐色土層 (10785/4) ローム。
10. 灰赤土層 (10782/1, 10783/4, 10785/1) の灰褐色土層。 $\phi$ 5cm 大バリス少。
11. におい・黒褐色土層 (10784/3)  $\phi$ 3~5cm 大バリス少。稀少量の10782/1 瓦子を含む。
12. 基本層に比し層位同一。 $\phi$ 3cm 大のローム地 (10785/4) を含む層位が異なる。
13. 12層と同一のテクス。ローム地 (10785/4) のみに近い。
14. におい・黒褐色土層 (10785/1) 礎石・10786/1 ローム地が多。
15. におい・黒褐色土層 (10785/2) 灰・瓦・礎土を含む。

H146号住居址 (1)

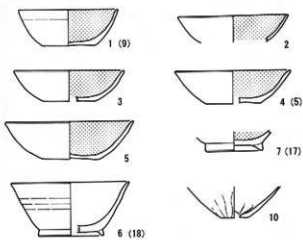
第129図 H145号住居址・H146号住居址 (1)



H146号住居址 (2)

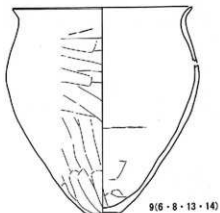


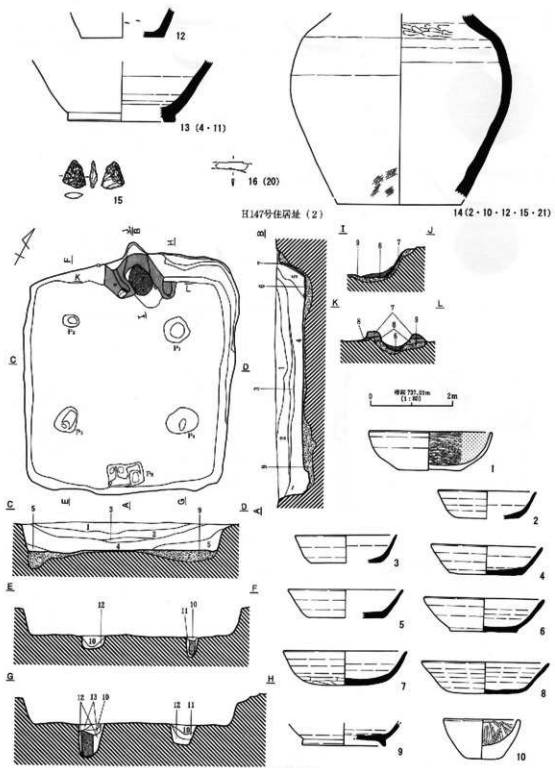
1. 灰褐色土層 (10%以下)  $\phi$ 7cm以下ハヒ入多量。
2. 灰白色には1層と同一。上部で10%程度ローム層等の微小砂粒混入があり、混って中層。



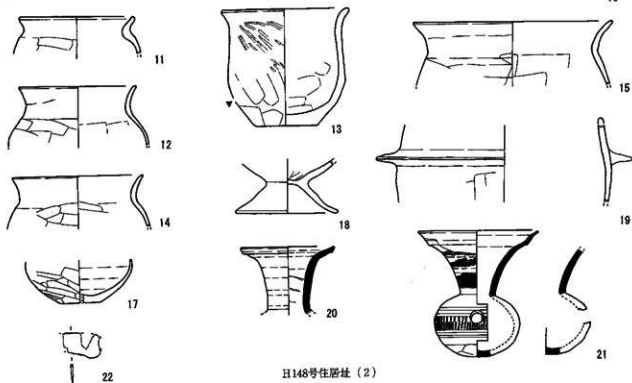

H147号住居址 (1)

第1300回 H146号住居址 (2)・H147号住居址 (1)

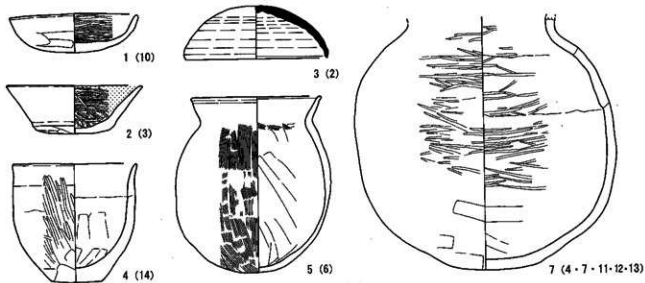




1. 灰青褐色土層 (10784/2) 7mm 以下パリス多量。
2. 灰青褐色土層 (10784/2) 1層と褐色であるが、上部約1cmの範囲に切り壊される。パリス・ $\phi$ 1cm 大石粒多量。
3. 黒色土層 (10782/1)  $\phi$ 1cm-7mm 大パリス多量。
4. 灰青褐色土層 (10784/2) 1・2層中に含まれる混入物 (パリス) の含有量が低いもの。明度半角近い。
5. 黒色土層 (10782/1)  $\phi$ 1cm 大のローム産 (10784/2) を少量含む。
- 灰青褐色土層 (10784/2) 粘土ブロック多量。粘土。
- 褐色土層 (10784/2) 粘土。
- 粘土・灰の混在層。7・8層にだけ力マド層粘土。
- 灰青褐色土層 (10784/4) 暖方柱土。10782/1・10784/2 ブロック・1cm 大パリス多量。
- 灰青褐色土層 (10784/2)  $\phi$ 5-7mm 大パリス多量。
11. 上より灰褐色土層 (10784/2)  $\phi$ 1.5cm 大ローム産 (10784/2) 多量。
12. 上より灰褐色土層 (10784/2)  $\phi$ 7mm 以下パリス多量。
13. 褐色土層 (10782/1)  $\phi$ 3mm 大の石粒多量。
- 柱風。10784/2

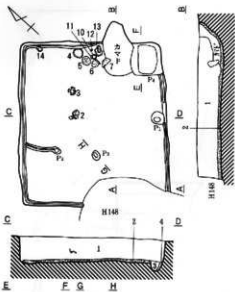


H148号住居址 (2)

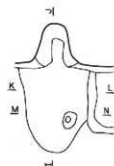
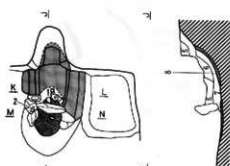
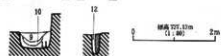


H149号住居址 (1)

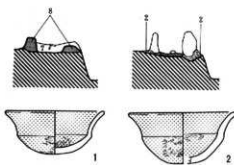
第132図 H148号住居址 (2)・H149号住居址 (1)



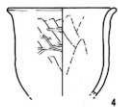
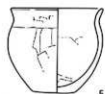
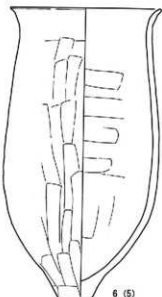
1. 灰褐色土層 (1078/2) 1078/1 不明なブロック・1078/3 ローム粘土・1078/2 ローム粘土・φ1cm 以下パリス石粒を多量、50%程に炭化物を含む。
2. 灰褐色土層 (1073/1) φ3mm 大パリス多量含む。
3. 灰褐色土層 (1078/2) ローム土状塊。
4. 灰褐色土層 (1073/1) 灰・粘土・φ2~5mm パリスを含む。
5. 灰土・灰の混在土層。
6. 灰土・灰の混在土層。
7. 灰褐色土層 (1073/1) 粘土・灰・炭を少量。
8. 灰褐色土層 (1073/1) φ5mm 大パリス少量、粘土。
9. 灰褐色土層 (1073/1) 1078/3 等量ロームブロックを含む。
10. 濃い灰褐色土層 (1073/2) φ3mm~5mm 大パリスを含む。
11. 灰褐色土層 (1073/1) ローム土状塊。
12. 灰褐色土層 (1073/1) φ3mm 大パリス多量。
13. 灰褐色土層 (1078/2) 粘土。
14. 粘土。



H149号住居址 (2)

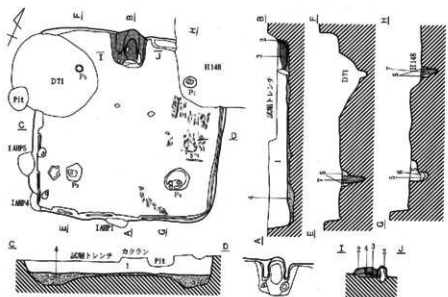


H150号住居址 (1)



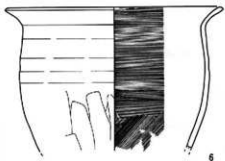
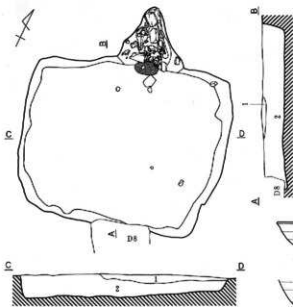
第133図 H149号住居址 (2)・H150号住居址 (1)



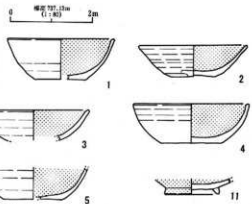


1. におい・黄褐色土層 (10794/2) ローム層 (10796/1)・10792/1土層C (φ1~1.5m A)・φ70~100cm入パリスを多数含む。  
 壁面に灰泥より20cm上壁に石灰塗層を有する。(灰、漆、ワラ等)。  
 ■ 粘土。  
 ■ 粘土。  
 ■ 10792/1, 10792/2, 10792/3~4月ロームの塩漬土層。  
 φ70cm入パリス多数。→壁片層上。  
 5. におい・黄褐色土層 (10792/2) φ70cm入石段・10792/1黄褐色ローム層片を含む。  
 6. におい・黄褐色土層 (10792/2) 壁壁中に含まれるローム層片がφ70cm入ブロック状にしているもの。  
 ■ 黄褐色土層 (10792/2) φ70cm入パリス・ローム層を含む。散見。

H150号住居址 (2)

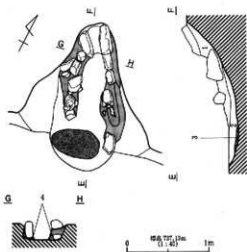


1. におい・黄褐色土層 (10795/3) φ1~20cm入パリスを含む。砂質灰泥。
2. 黄褐色土層 (10932/1) φ70cm以下パリス・石灰を含む。

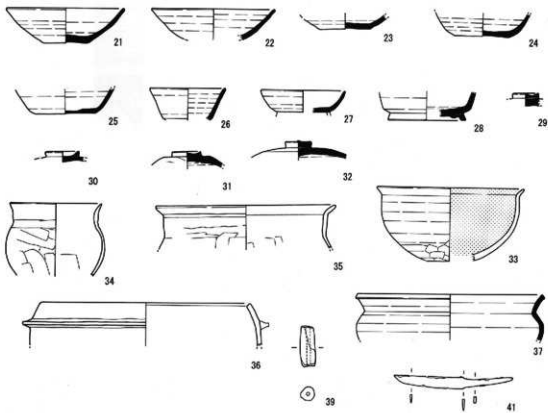
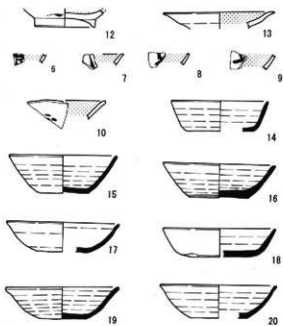


H151号住居址 (1)

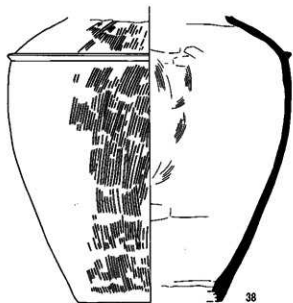
第134図 H150号住居址 (2)・H151号住居址 (1)



1. 灰泥層 (H151/2) 厚 2cm 內有少量雜物。
2. 1層上之灰泥土層，下層以砂中土。
- 灰泥層 (H151/3) 填土。
- 灰泥層 (H151/1) 填土。

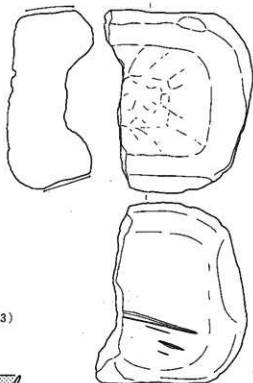


第135圖 H151号住居址 (2)



38

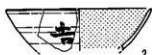
H151号住居址 (3)



40



1



2



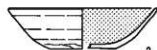
4



5 (10)



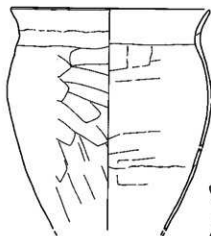
7



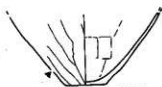
3



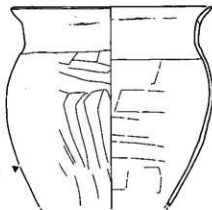
6 (カマド2) (7)



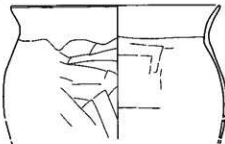
8 (カマド窯)



12 (9)



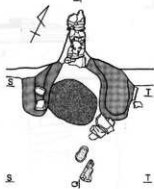
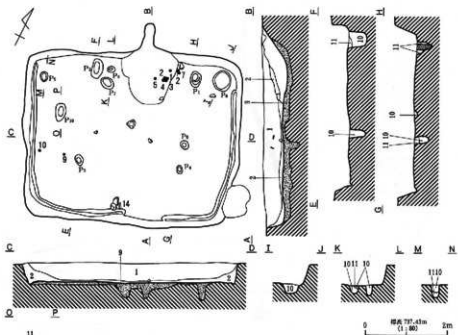
9 (カマド窯)



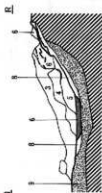

11 (カマド窯)

H152号住居址 (1)

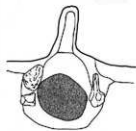
第136図 H151号住居址 (3)・H152号住居址 (1)



II  
I



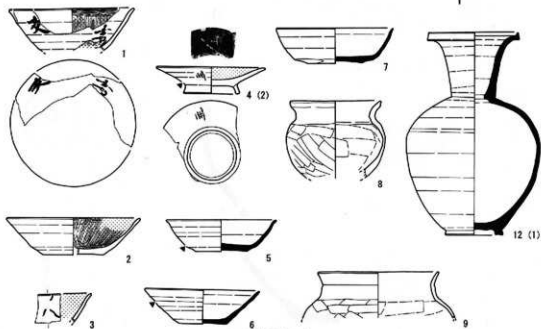
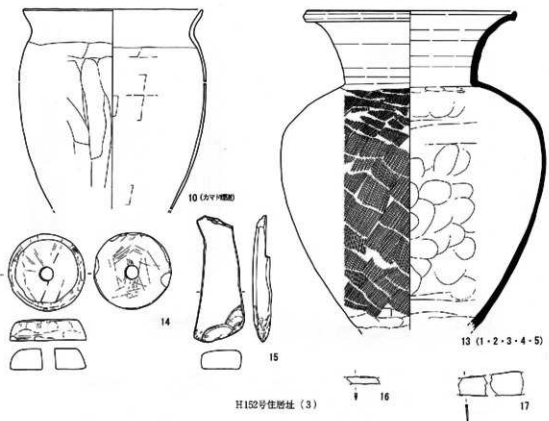
II



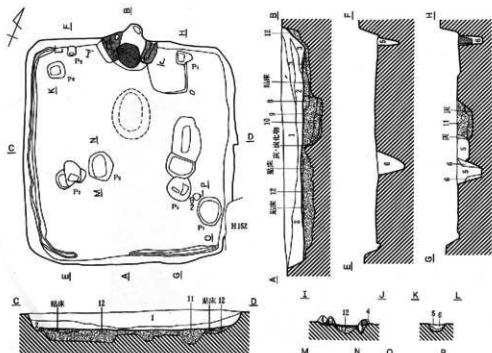
0 7.43m (1:50) 2m

1. 褐色土層 (1076A/1)  $\phi$ 5m 丸バリス・石物多発。稀少量のローム短子 (1076A/1) 存在。
  2. 褐色土層 (1076A/1)  $\phi$ 3-5m 大ロームアブダク (1076A/1) 多発。ofes 入土瓦・バリスを少発。
  3. C<sub>1</sub>-相褐色土層 (1076B/1)  $\phi$ 7m 大の丸。壁土硬直発。
  4. 褐色土層 (1076A/1) 壁本内C<sub>1</sub>層と同一。焼土、瓦、瓦片少発。
  5. 褐色褐色土層 (1076A/2) 灰白地層層。
- 焼土。  
■ 瓦片。
6. 赤褐色土層 (1076A/2)  $\phi$ 1-1.5m 大ロームアブダク (1076A/1) 少発。稀少量の粘土質土層。
  7. 赤褐色土層 (1076A/2)  $\phi$ 1-1.5m 大ロームアブダク (1076A/1) 少発。稀少量の粘土質土層。
  8. 赤褐色土層 (1076A/1) 少量の石物 ( $\phi$ 5m A) 存在。
  9. 赤褐色土層 (1076A/2) 10 層にローム短子 (1076B/1) を含む。

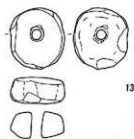
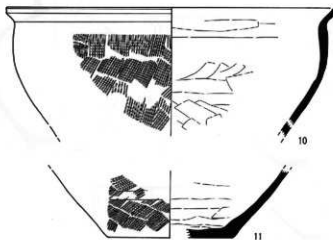
第137図 H152号住居址(2)



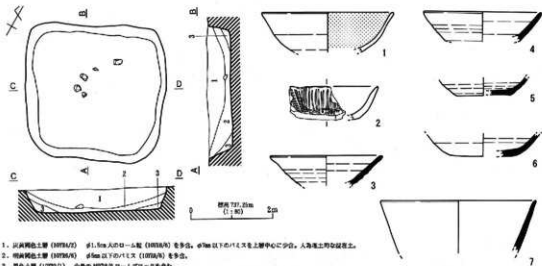
第138图 H152号住居址 (3) · H153号住居址 (1)



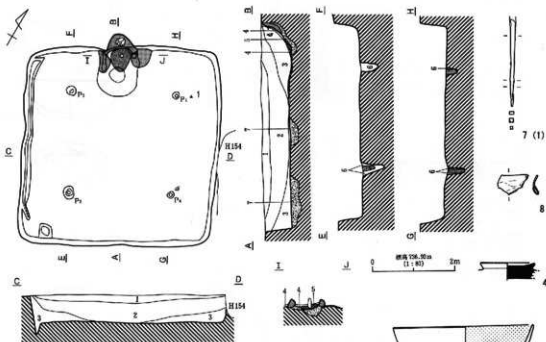
1. におい黄褐色土層 (1094/2) φ70以下のパリス・φ300大の1092/1ブロックを包む。
  2. におい黄褐色土層 (1094/2) パリス (φ100-150) 稀少。1層に北へ向きに散在。
  3. におい黄褐色土層 (1094/2) 焼土・灰の多発。
  4. におい黄褐色土層 (1094/2) 焼土・灰・1092/2・ローム碎片・粘土の混在土層。
  5. 黄褐色土層 (1094/2) φ1-1.5m大ローム殻 (1092/4)・φ2m大パリス骨。
  6. 1092/2, 1092/4ロームの混在土層。φ1m大パリス・石灰骨。
  7. 黄褐色土層 (1094/2) φ2-3m大パリス・石灰骨。
- ① 1092/2, 1092/3, 1092/4ロームの混在土層。φ1m大パリス骨多発。  
 ② 1092/2, 1092/3, 1092/4ロームの混在土層。φ1m大パリス骨多発。  
 ③ 焼土黄褐色土層 (1094/2) ローム2枚散在。  
 ④ におい黄褐色土層 (1095/2) パリス・石灰骨多発。灰・1092/4ロームブロック (φ1.5m大) 多発。  
 ⑤ 1092/1, 1094/2, 1092/2-2/3ローム混在土層。φ1m大パリス骨多発。焼土層上。



第139図 H153号住居址(2)

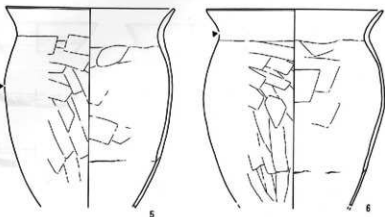


H154号住居址

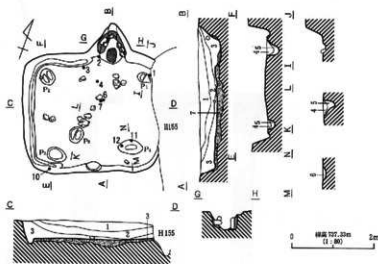


H155号住居址 (1)

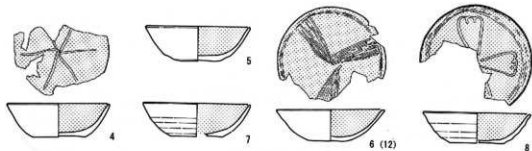
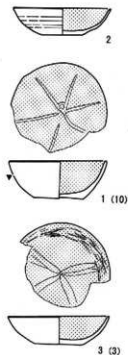
第140図 H154号住居址・H155号住居址 (1)



H155号住居址 (2)



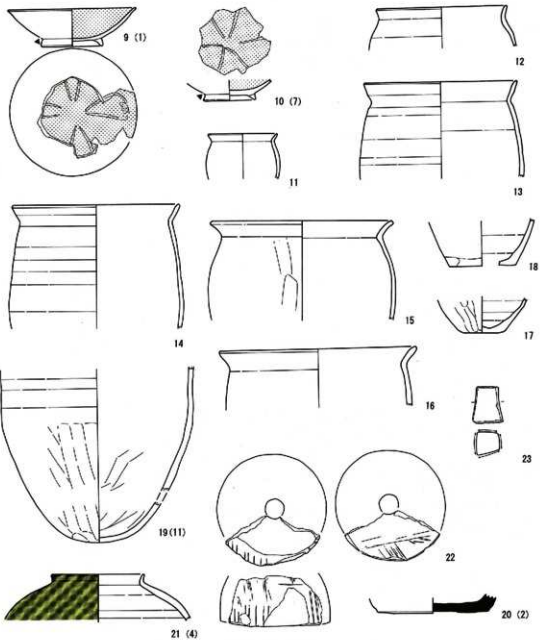
1. 灰青褐色土層 (10794/2)  $\phi$ 3mm 大バリエス・石灰少量。
2. 灰青褐色土層 (10794/2)  $\phi$ 3mm 大ロームブロック (10794/4), 10793/3 ブロック,  $\phi$ 3mm 大バリエス,  $\phi$ 2mm 大石灰骨片。
3. C-20-1 黄褐色土層 (10795/2)  $\phi$ 2-5mm 大バリエス少量。
4. 黄褐色土層 (10795/2)  $\phi$ 2-5mm 大バリエス少量。
5. 黄褐色土層 (10794/4) ローム 2 枚程度。
6. 10792/1 - 10794/4 ロームの黄褐色土層。
7. 10792/1 - 10794/4 ローム - 10793/3 - 10794/2 の黄褐色土層。
8. カマツ層黄褐色土 (10794/2)。



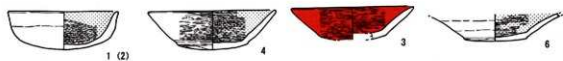
H156号住居址 (1)

第141図 H155号住居址 (2)・H156号住居址 (1)



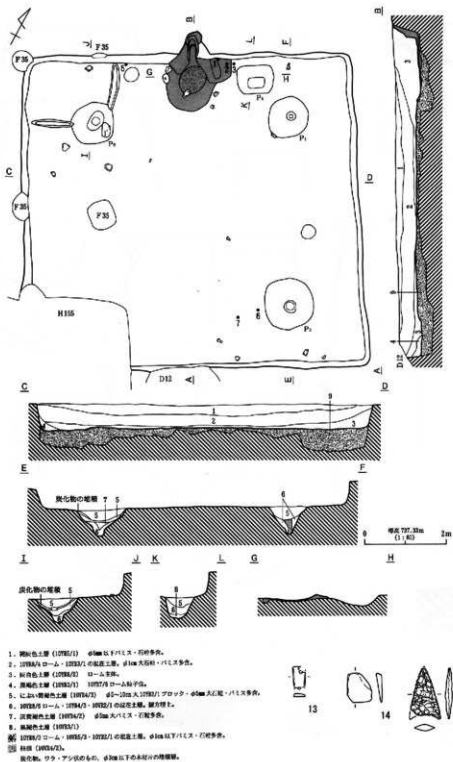


H156号住居址(2)

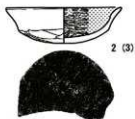


H157号住居址(1)

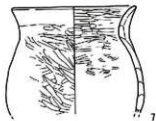
第142图 H156号住居址(2)·H157号住居址(1)



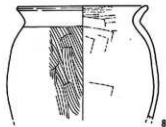
第143図 H157号住居址(2)



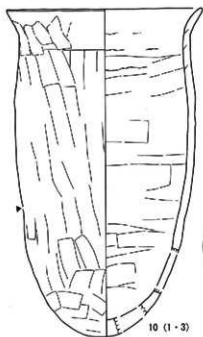
2 (3)



7



8



10 (1-3)



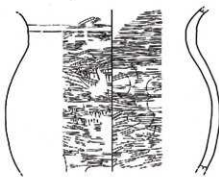
5



9



12 (6-7)



11 (5)

H157号住居址 (3)



1



2 (カマド)



4



3



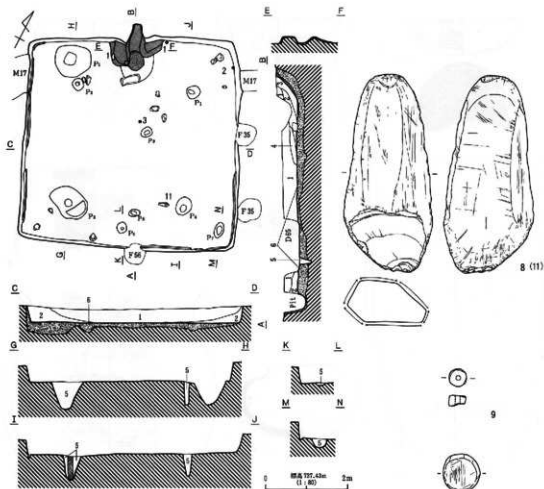
5 (3)



6 (1)

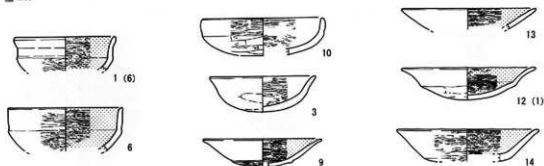
H158号住居址 (1)

第144図 H157号住居址 (3)・H158号住居址 (1)



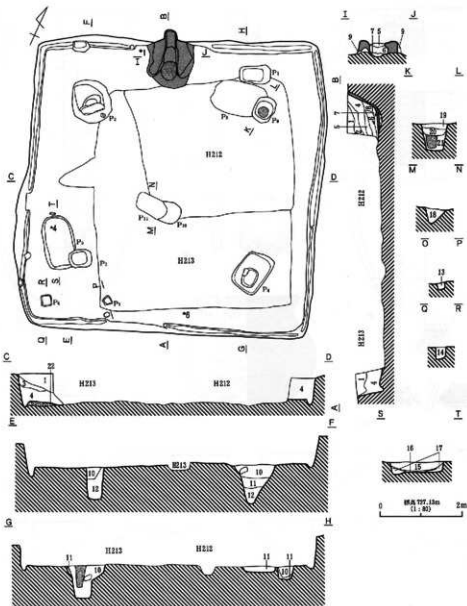
1. 1078/1, 1079A/1 コームの底辺土層,  $\phi 100\sim 1000$  大パリス・石粒多量。
2. におい輝褐色土層 (1079A/2)  $\phi 100$  大コーム層 (1079/2) 少量,  $\phi 100\sim 1000$  大パリス・石粒多量。
3. 2層中に粘土・灰・焼土を含む。
4. 灰白色土層 (1079A/2)。
5. におい輝褐色土層 (1079A/2)  $\phi 100$  大コーム層 (1079A/4-6)・1079/1 土層,  $\phi 100\sim 1000$  大パリス石。焼石埋土。
6. 1079A/1 コーム・1079/1・1079A/1 の底辺土層,  $\phi 100$  以下パリス石。
7. 住層 (1079A/1)。
8. 焼土。

H158号住居址 (2)



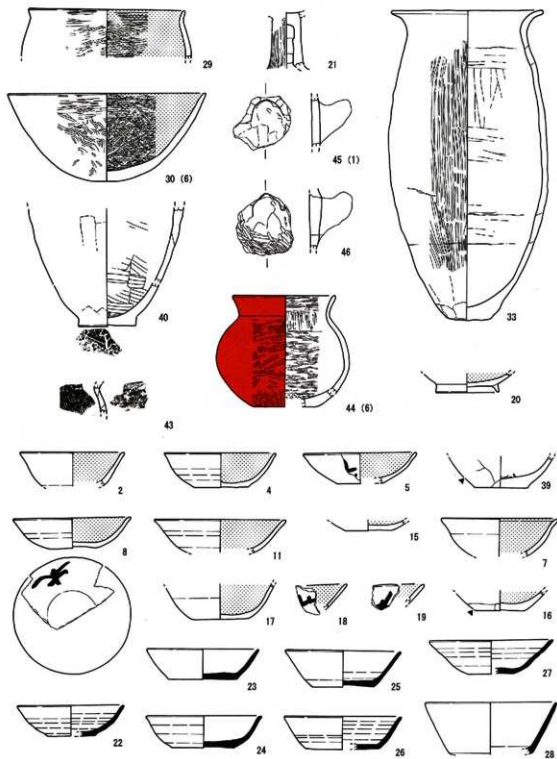
H159号住居址 (1)

第145図 H158号住居址 (2)・H159号住居址 (1)



1. 黒褐色土層 (10754/7)  $\phi$ 5m 大バリス倉。
2. 1層中にローム地下 (10756/9) を多数。
3. 黒褐色土層 (10752/7)。
4. 明褐色土層 (10756/6) ローム主体。床は機軸脚に形跡を認め多く自然を想定した瓦土。
5. 粘土・灰土の混合土層。
6. 粘土の硬質層。
7. 灰褐色土層 (10754/2) 灰・粘土・炭多量。
8. 1層中に灰化物を含む。
9. 黄褐色土層 (10756/9)。
10. 濃い黄褐色土層 (10755/7)  $\phi$ 2m 大バリス・石転多量。
11. 黒色土層 (10752/7)  $\phi$ 3m 大土転。
12. 1層中に10756/9ロームアフラック ( $\phi$ 5-10m $\times$ 2) 多数。
13. 10757/1・10758/9ロームの存在土層。
14. 濃い黄褐色土層 (10754/2) 10758/4ローム転 ( $\phi$ 3m $\times$ ) 少量。
15. 濃い黄褐色土層 (10754/2) 10758/4ローム転 ( $\phi$ 1m $\times$ )・10752/7 ( $\phi$ 5m $\times$ ) 土転・ $\phi$ 5m以下バリス多数。
16. 灰褐色土層 (10758/7) 灰の堆積層。
17. 黒色土層 (10751/7) 灰化物の堆積層。
18. 黒褐色土層 (10752/2)。
19. 濃い黄褐色土層 (10755/7)  $\phi$ 2-3m 大バリス倉。
20. 1層中に10756/7ローム転 ( $\phi$ 5m $\times$ ) 多数。
21. 黒色土層 (10752/7)。
22. 灰褐色土層 (10754/2) 10758/9ロームアフラック ( $\phi$ 5m $\times$ ) 少量。
23. 灰転 (10752/7)  $\phi$ 2-3m 大転・バリス倉。

第146図 H159号住居址(2)



第147圖 H159号住居址(3)

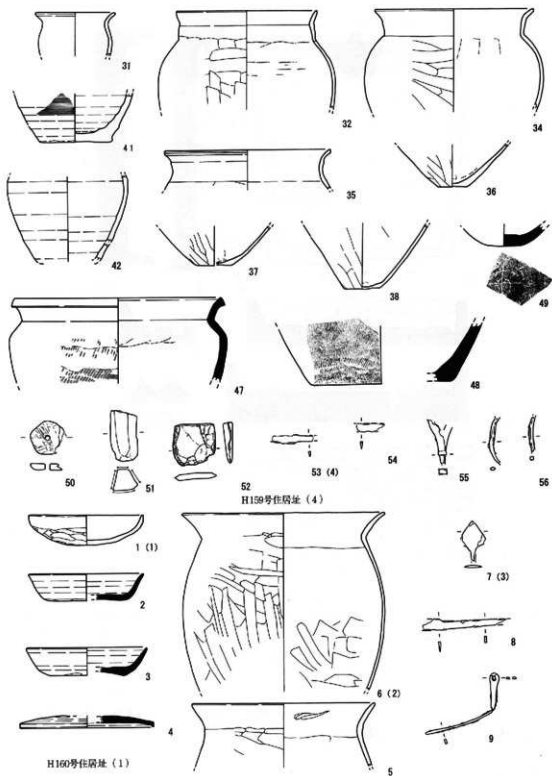
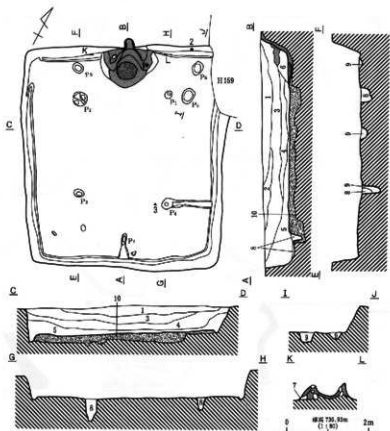


图148 H159号住居址 (4) · H160号住居址 (1)



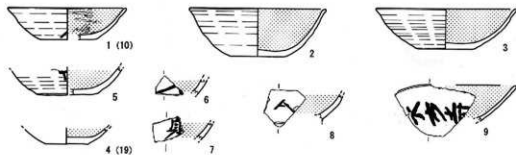
1. 黒褐色土層 (1094/1) φ5m 大バリス・石版・1094/1(ローム)胎子多量。
2. 黒褐色土層 (1094/1) 1層中に含まれるローム胎子 (1094/1) の含有率の低いもの。
3. 白・黄褐色土層 (1095/2) ローム (1094/1) 多量、φ5-10m 位の 1094/1 ブロック少量。
4. 黒色土層 (1092/1) φ7m 大ローム坑 (1094/1) 胎子多量。
5. 黒褐色土層 (1094/1) ローム胎 (1094/1) 多量。
6. 灰褐色土層 (1094/2) 粘土・焼土・灰多量。
7. 灰褐色土層 (1094/2) 1094/1(ローム)・φ1m 大バリス胎。
8. 白・黄褐色土層 (1095/2) φ1.5m 大ロームブロック・1094/1 ブロック・φ5m 以下バリス・石版胎少量。
9. 1094/1(ローム)・1094/2(粘土)の混合土層。

■ 焼片多量。

□ 白・黄褐色土層 (1095/2)。

▨ 白・黄褐色土層 (1095/2) φ3m 大バリス多量。

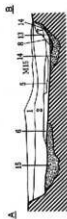
H160号住居址 (2)



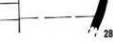

H161号住居址 (1)

第149回 H160号住居址 (2)・H161号住居址 (1)






0 横尺 700.95m (1:50) 2m



1. 暗褐色土層 (12783/4) φ100ローム靴・φ2-3mmパリス片。
2. 暗褐色土層 (12783/4) 1層より程度深い。φ1-2mmのローム靴・φ2mmのパリス片。φ2-3mmの内埋少片。
3. 暗褐色土層 (12783/2) φ100ローム靴・φ2-3mmパリス片。φ2mmスコリア少片。
4. におい(黄褐色)土層 (10784/3) φ1-2mmローム靴・φ2-3mmロームブロック・φ3mmパリス片。
5. 黄褐色土層 (12783/2) φ100ローム靴・φ2-3mmパリス片。
6. 暗褐色土層 (12783/4) φ1-2mmローム靴・φ2mmパリス片。
7. 暗褐色土層 (12783/2) ローム靴片。スコリア少片。カマド跡(厚)。
8. 暗褐色土層 (12783/2) ローム靴片。パリス (φ2-3mm) 少片。
9. 暗褐色土層 (12783/2) φ100ローム靴。φ1mmのスコリア少片。
10. 暗褐色土層 (12783/4) φ100ローム靴。柱跡。
11. におい(黄褐色)土層 (12784/2) φ100ローム靴・φ2-3mmパリス。φ5mm-1cm黄色ブロック片。M15。
12. におい(黄褐色)土層 (12784/4) φ100ローム靴多量。φ2mmパリス少片。
13. 褐色土層 (7.5284/4) ローム靴子・焼土粒。カマド跡(厚)。
14. 暗褐色土層 (12783/2) ローム靴子・パリス (φ2-3mm) 片。スコリア (φ1-2mm) 少片。カマド跡(厚)。
15. におい(黄褐色)土層 (12784/4) 柱跡(厚)上。ローム靴子・ロームブロック (φ1-2mm) ・パリス (φ3mm) 片。



18




19 (23)



23



22 (11)



27 (19)



20 (5)



21



24 (2-4)



26 (7)

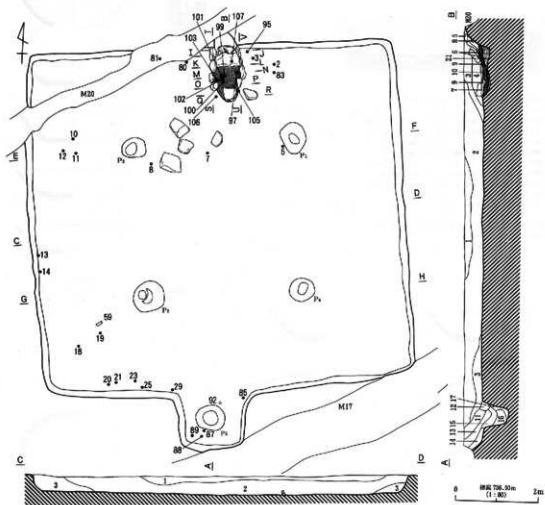
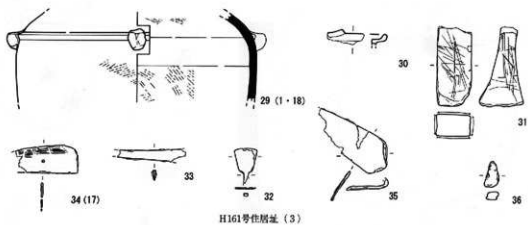


25

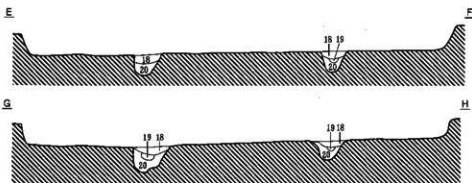


28 (8)

第150図 H161号住居址 (2)



第151图 H161号住居址 (3) · H162号住居址 (1)



1. じよい黄褐色土層 (10735/4) ローム粒子多量、パリス (φ3mm)・スコリア (φ1mm) 両方物 (φ2-3mm) 少量。
2. 暗褐色土層 (10732/4) ローム粒子多量、パリス (φ3mm)・褐色ブロック (φ1cm) 等、炭化物 (φ2-3mm) 少量。
3. 褐色土層 (10734/4) ローム粒子・パリス (φ2-3mm) 多量、炭化物 (φ3mm) 等。
4. 褐色土層 (10734/4) ローム粒子・小礫 (φ3mm) 少量、パリス (φ3mm) 少量。
5. 暗褐色土層 (10731/2) ローム粒子・パリス (φ3mm) 少量。
6. 黄褐色土層 (10735/2) ローム粒子多量、パリス (φ3mm) 少量。
7. 黄褐色土層 (10735/2) ローム粒子主体、パリス (φ2-3mm) 少量。
8. 黄褐色土層 (10732/2) パリス (φ1-2mm) 少量。
9. じよい黄褐色土層 (10737/4) 炭粒子少量。
10. じよい黄褐色土層 (10734/2) ローム粒子・パリス (φ2mm-1cm) 少量、礫 (φ3mm) 極少量。
11. じよい黄褐色土層 (10735/4) ローム粒子多量、パリス (φ2-3mm) 少量。
12. じよい黄褐色土層 (10735/4) ローム粒子多量、スコリア (φ1mm) 極少量。
13. 暗褐色土層 (10731/4) ローム粒子多量、パリス (φ2-3mm) 少量。
14. じよい黄褐色土層 (10734/2) ローム粒子多量、パリス (φ3mm) 等。
15. 黄褐色土層 (10732/2) ローム粒子多量、パリス (φ3mm) 等。
16. 黄褐色土層 (10732/2) ローム粒子多量、スコリア (φ1mm) 極少量。
17. じよい黄褐色土層 (10735/4) ローム粒子主体、スコリア (φ1mm) 極少量。
18. 褐色土層 (10734/4) ローム粒子・パリス (φ2-3mm) 等。
19. 黄褐色土層 (10732/2) ローム粒子多量、パリス (φ3mm) 少量。
20. 褐色土層 (10734/4) ローム粒子主体、パリス (φ3mm) 等。
21. 黄褐色土層 (10735/2) ローム粒子主体、褐色土等粒に混雜、パリス (φ2mm-1cm) 少量。



N



T



P

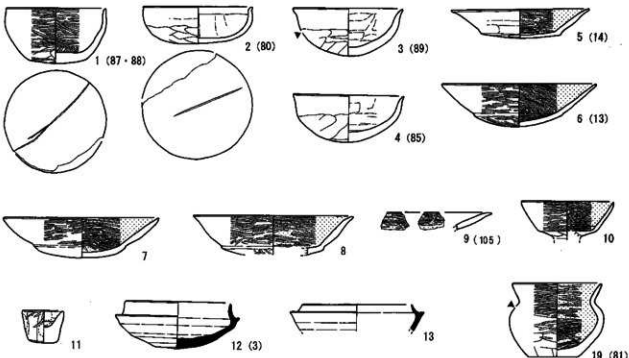


V

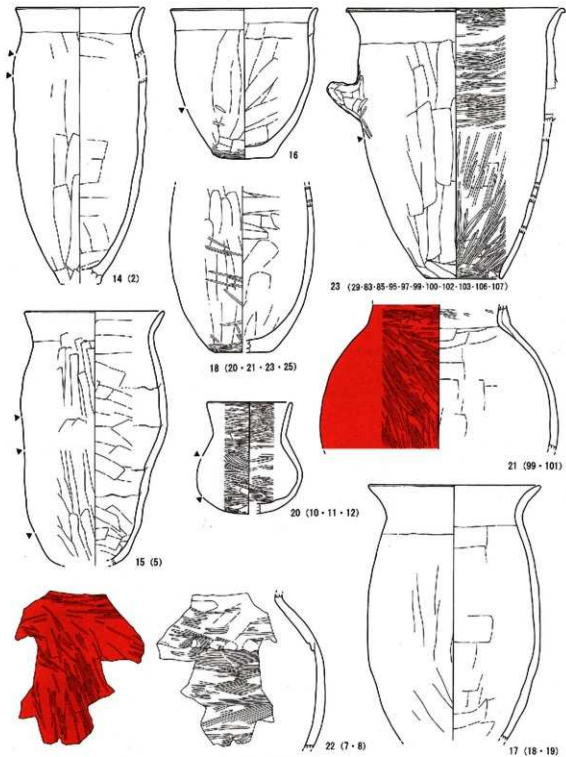


R

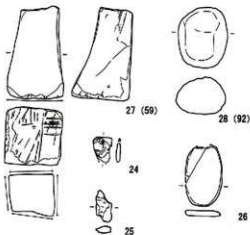
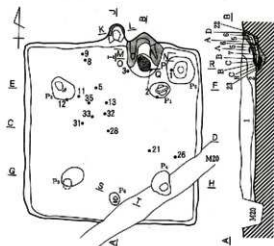
■ 粘土 (T. 2736/5)。



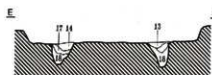
第152図 H162号住居址(2)



第153图 H162号住居址(3)



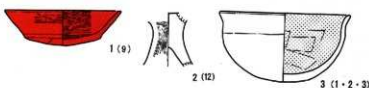
H162号住居址(4)



断面 797.10mm  
(1:50)

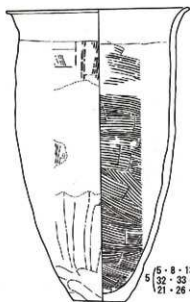
1. 黒褐色土層 (1975/3) ローム状・パリス多量、ロームブロック・小礫多。
2. 黒褐色土層 (1975/3) ローム状多、パリス少。
3. 暗褐色土層 (1975/3) ローム状多、パリス少。
4. 灰少黄褐色土層 (1975/4) ローム状多、パリス少。
5. 暗褐色土層 (1975/4) ローム状・炭化物少。
6. 褐色土層 (1976/4) ローム状多、パリス少。
7. 黄褐色土層 (1975/3) 粘土多。
8. 暗褐色土層 (1975/3) 粘土多、ローム状少。
9. 暗褐色土層 (1975/4) 自然土層、パリス多、ローム粒・炭化物少。(ボンプ目置土)
10. 灰少黄褐色土層 (1976/1) 0.1-0.2mm 白色粘土 (90%)・0.1-2mm ローム粒 (10%) 多。
11. 黄褐色土層 (1976/4) ロームブロック多。
12. 黄褐色土層 (1976/3) 自然土層、ローム粒多、粘土少。
13. 黄褐色土層 (1976/3) パリス・小礫少。
14. 黄褐色土層 (1976/3) パリス・ローム状少。
15. 黄褐色土層 (1976/3) ローム状・炭化物・パリス少。
16. 褐色土層 (1976/4) ローム・パリス少。
17. 暗褐色土層 (1975/4) ローム多、パリス少。
18. 暗褐色土層 (1975/4) ローム状多、パリス少。
19. 暗褐色土層 (1975/4) ローム状多、パリス少。
20. 暗褐色土層 (1975/3) 15層に分布。砂よみ粘土層少。
21. 灰少黄褐色土層 (1976/4) ローム状多、パリス少。
22. 暗褐色土層 (1975/3) ローム状多、炭化物少。
23. 暗褐色土層 (1975/4) ローム状多、ロームブロック多、パリス少。(灰多層土)
24. 暗褐色土層 (1975/2) ローム状少。(掘削土)
25. 暗褐色土層 (1975/4) ローム状多、ロームブロック多、パリス少。(灰多層土)
26. 暗褐色土層 (1975/2) ローム状少。(掘削土)
27. 黄土 (7.676/7)。

28. 灰少黄褐色土層 (1976/3) パリス多、自然土層・粘土多、ローム少。
29. 灰少黄褐色土層 (1975/3) 灰少黄褐色土 (層厚より黄色) をブロック状に包、ローム状少。
30. 灰少黄褐色土層 (1975/4) パリス少。
31. 灰少黄褐色土層 (1975/4) ボンプ目置土。
32. 暗褐色土層 (1976/4) 自然土層。

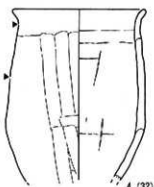
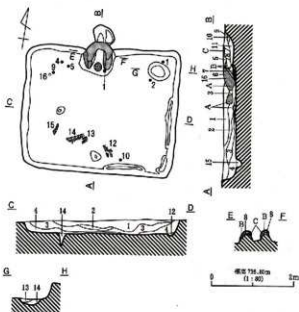


H163号住居址(1)

第154図 H162号住居址(4)・H163号住居址(1)



5 (5・8・13・31  
32・33・35・11  
21・26・28)



H163号住居址 (2)

1. 黒褐色土層 (10782/3) ローム質手巻、パリス (d3-10cm)・ロームブロック (d6cm)・自然粘土層手巻。
2. 黒褐色土層 (10782/3) ローム質手巻、パリス (d3-10cm)・ロームブロック (d6cm) 巻。
3. 土間・黒褐色土層 (10784/2) ローム質手巻、粘土地子 (10784/1) 残層付・パリス (d3-5cm)・ロームブロック (d6cm-10cm) 巻。
4. 黒褐色土層 (10782/3) ローム質手巻・パリス (d1-10cm) 巻、粘土地子 (10782/1) 少巻。
5. 黒褐色土層 (10782/3) 粘土地子 (10782/3) (d3-5cm) 巻、ローム質手巻・パリス (d6cm) 少巻。
6. 黒褐色土層 (10782/3) 粘土地子 (10782/4) (d6cm) 巻、パリス (d3-5cm) 少巻。
7. 土間・黒褐色土層 (10786/2) 粘土地子 (10786/1)・10786/4 (d6cm) ローム手巻、地味粘土少巻。
8. 黒色土層 (10784/9) 粘土地子 (10784/1) (d6cm) 巻、ローム質手巻。
9. 黒褐色土層 (10782/4) ローム質手巻、パリス (d6cm)・スコリア (d6cm) 少巻。
10. 土間・黒褐色土層 (10785/4) ロームブロック。
11. 黒褐色土層 (10782/3) 粘土地子 (10782/1) (d6cm)・パリス (d6cm) 少巻。
12. 黒褐色土層 (10782/3) ローム質手巻、パリス (d6cm) 少巻。
13. 黒褐色土層 (10782/3) ローム質手巻、パリス (d6cm) 少巻。
14. 黒褐色土層 (10782/3) ローム質手巻、パリス (d3-5cm) 少巻。
15. 黒褐色土層 (10782/4) ローム質手巻・d3.5-10cmパリス少巻。

新 明褐色土層 (10786/1) シヤド層付粘土。

■ 地味 (10782/3)。

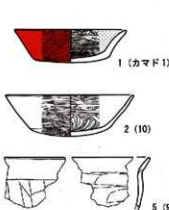
■ 土間・黒褐色土層 (10787/2) ローム地子・パリス (d6cm) 少巻、カマド残層。

■ 土間・黒褐色土層 (10786/4) パリス (d6cm)・ローム地子・スコリア (d6cm) 少巻。

■ 明褐色土層 (7.5781/1) シヤド層付 (調整材)、地味にまじり色。



9 (16)



1 (カマド 1)

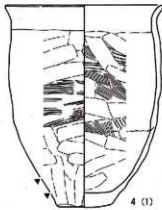
2 (10)

5 (9)



3

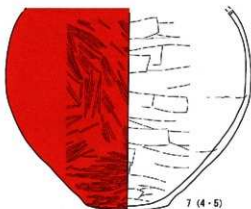
6 (4)



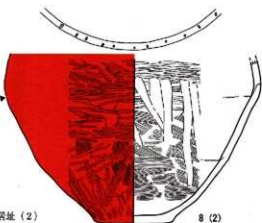
4 (1)

H164号住居址 (1)

第155団 H163号住居址 (2)・H164号住居址 (1)

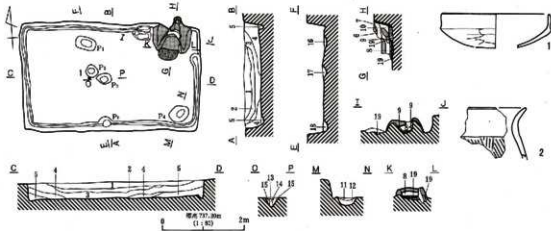


7 (4・5)



8 (2)

H164号住居址 (2)



1. 厚褐色土層 (H1032/7) ローム粘土・ロームブロック (40~100) 多量、パリス (40~100)・褐色ブロック (41~80) 多。
2. 褐色土層 (H1034/4) ロームブロック (40cm) 多量、ローム粒・パリス (40cm)・褐色ブロック (40cm) 多。
3. 厚褐色土層 (H1032/2) 1層が明確、1層より明確ない。
4. 厚褐色土層 (H1034/4) ローム粘土多量、ロームブロック (40cm)・パリス (40cm) 多。
5. 厚褐色土層 (H1032/2) ローム粘土・パリス (40cm) 多。
6. 厚褐色土層 (T.1032/4) パリス・ローム粘土多量。(外マ内壁層上)
7. 褐色土層 (T.1034/4) 粘土、ローム粘土、褐色粘土多量。
8. 厚褐色土層 (T.1032/2) 8層と類似するが、褐色土多量。
9. 褐色土層 (T.1034/4) 7層と類似するが、ローム粘土、褐色粘土の混入が少ない。
10. 厚褐色土層 (T.1032/2) 灰・粘土粘土多量。
11. 褐色土層 (H1034/4) ローム粘土多量、に多い褐色粘土ブロック多、パリス (40cm) 少。
12. 厚褐色土層 (H1035/6) ローム粘土多量、パリス (40cm) 少。
13. 厚褐色土層 (H1033/3) ローム粘土多量、パリス (40cm以下) 少。
14. 厚褐色土層 (H1032/2) パリス (40cm以下) 少。
15. 厚褐色土層 (H1033/3) ローム粘土多量、パリス (40cm) 少。
16. に多い厚褐色土層 (H1034/4) ローム粘土・粘土粘土多量。
17. 厚褐色土層 (H1033/3) パリス (40cm)・ローム粘土少。
18. 厚褐色土層 (H1034/4) ローム粘土多量。
19. 厚褐色土層 (T.1032/2) ローム粘土多量、厚方柱上。
20. 粘土 (C.1035/6) 灰色粘土。
21. 褐色土層 (T.1032/4) 。



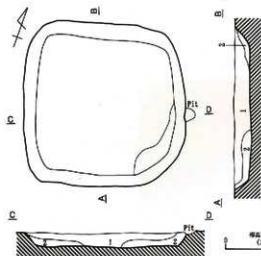
3 (1)



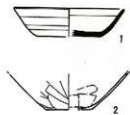
4

H165号住居址

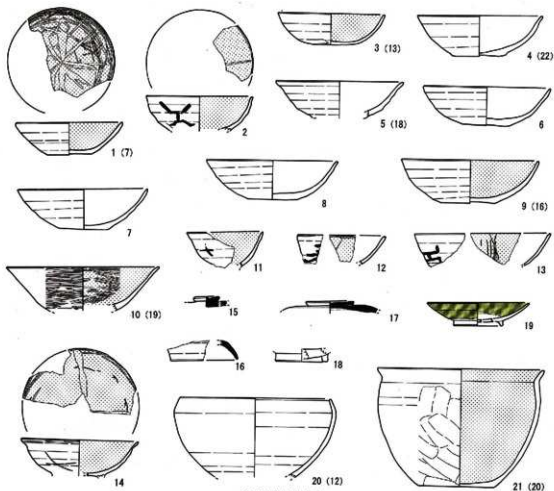
第156図 H164号住居址 (2)・H165号住居址



1. 褐色土層 (10784/4)  $\phi 1\sim 2\text{mm}$  ローム状多量,  $\phi 2\text{mm}$  ロームブロック,  $\phi 5\sim 1\text{mm}$  パリス虫。
2. 暗褐色土層 (10782/2)  $\phi 1\sim 2\text{mm}$  ローム状,  $\phi 3\sim 5\text{mm}$  パリス虫,  $\phi 2\text{mm}$  スコリア少量。
3. におい混濁色土層 (10783/2) 灰色粘土地層,  $\phi 2\text{mm}$  パリス虫少量。



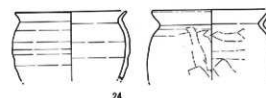
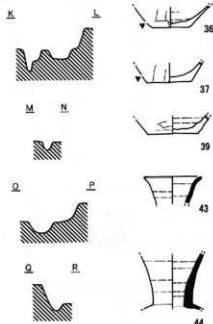
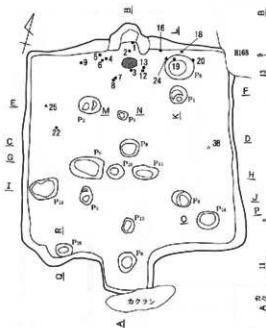
H166号住居址



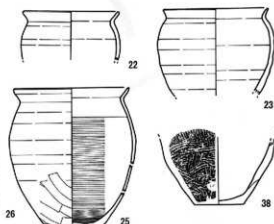
H167号住居址 (1)

第157回 H166号住居址・H167号住居址 (1)

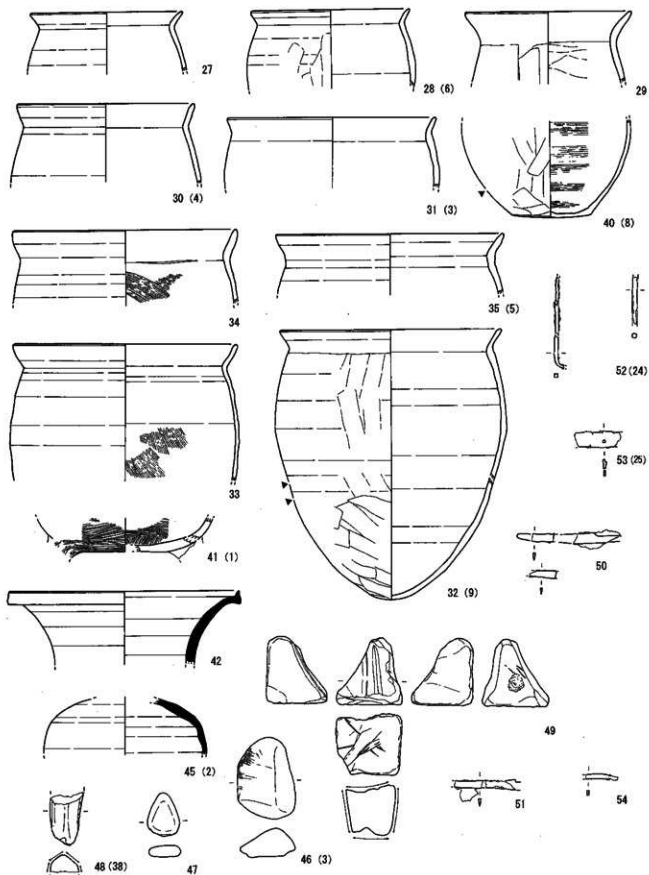




1. 赤褐色土層 (H167/3) ローム地・パリス (砂層)・砂土スクリア少。
2. 褐色土層 (H167/4) 砂・ローム地・パリス多量、砂土スクリア少。
3. 暗褐色土層 (H167/5) ローム地・パリス (砂層) 多、砂土スクリア少。
4. 暗褐色土層 (H167/7) 砂・ローム地・パリス、ローム地、土層より砂が多い。
5. C-6a・黄褐色土層 (H167/4) ローム地、砂土の多、スクリア少。
6. 赤褐色土層 (H167/3) 砂・ローム地・パリス、砂土スクリア少。
7. 赤褐色土層 (H167/3) ローム地、砂・ローム地・パリス、砂土スクリア少。
8. 赤褐色土層 (H167/3) ローム地、砂・ローム地・パリス、砂土スクリア少。
9. 赤褐色土層 (H167/4) ローム地、砂土。
10. C-6a・黄褐色土層 (H167/4) 砂・ローム地・パリス多量、砂土スクリア少。
11. 赤褐色土層 (H167/4) 砂・ローム地・パリス多量、砂土スクリア少。
12. C-6a・黄褐色土層 (H167/4) 砂土・ローム地、砂土スクリア少。
13. 黄褐色土層 (H167/4) ローム地、ロームブロック (砂層) 少。

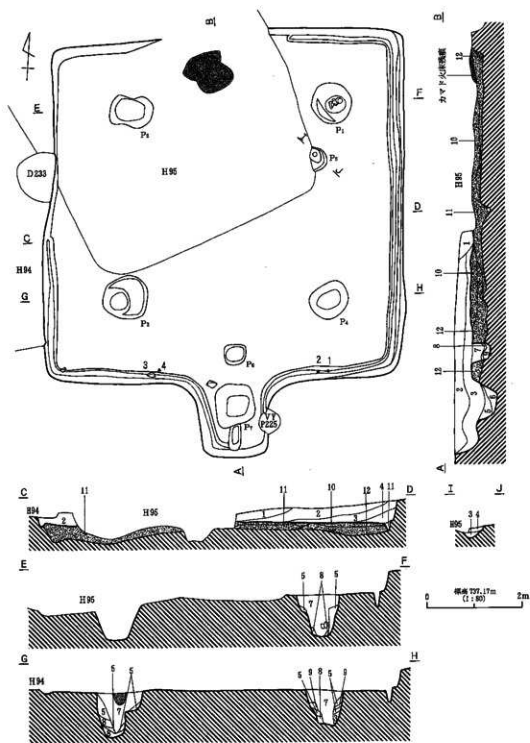


第158図 H167号住居址 (2)

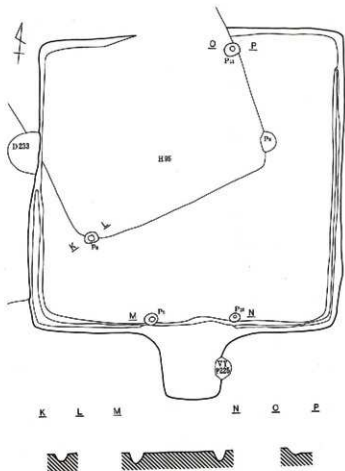


第159图 H167号住居址(3)





第161图 H169号住居址(2)



H169号住居址圖方

1. 町割色土層 (10782/2) シーム状・パリス (φ3m)・10782/1 ブロック (φ5m) 敷。
  2. 黒褐色土層 (10782/2) シーム状・パリス (φ3~5m)・10782/1 ブロック (φ1~5m) 敷。
  3. 町割色土層 (10782/2) シーム状・10782/1 土配合・パリス (φ3~5m) 少量。
  4. 黒褐色土層 (10782/2) シーム状・パリス (φ3~5m) 敷。
  5. 黒褐色土層 (10782/2) シーム状。
  6. 黒褐色土層 (10782/2) シーム状・パリス (φ3~5m)・10782/1 土配合。
  7. におい・黒褐色土層 (10782/2) φ5m パリス・10782/4 ローム粘土子少。
  8. におい・黒褐色土層 (10782/2) φ1.5m 大パリス多。
  9. 浅黄褐色土層 (10782/4) ローム土層。
- ① 10782/4 ローム・10782/4 の混在土層。φ1m 以下パリス多。  
 ② 浅黄褐色土層 (10782/4) ローム・10782/1 中硬大ブロック少量。φ5m 大パリス多。  
 ③ におい・黒褐色土層 (10782/2) 10782/1 黒砂層・10782/4 (φ5cm 入) ロームブロック敷。φ1m 大パリス多。  
 全ヤブ  
 ④ 緑土。10782/2, 2/3 混在土層 φ5m 大パリス多。

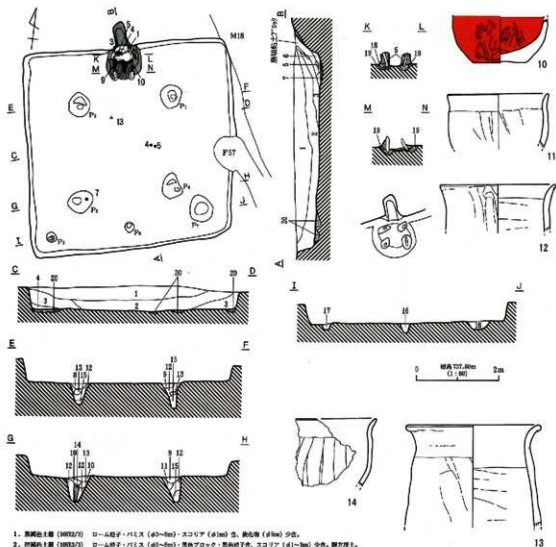
H169号住居址(3)



H170号住居址(1)

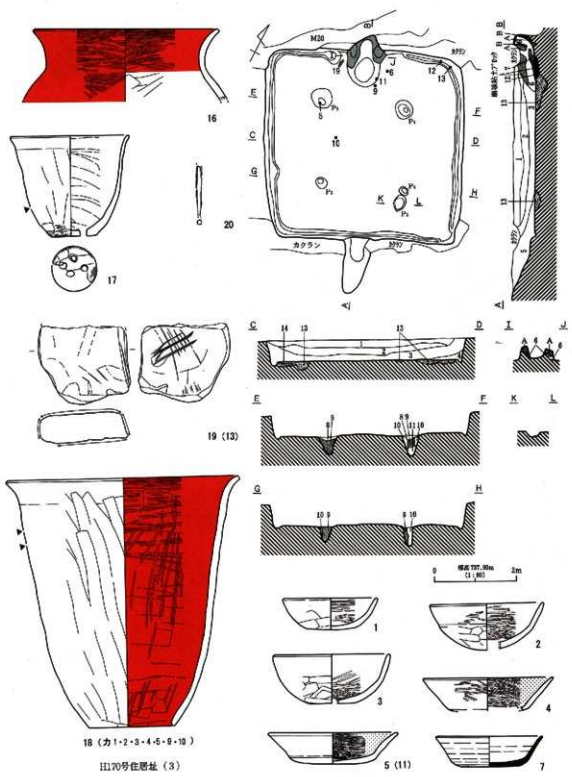
第162図 H169号住居址(3)・H170号住居址(1)





1. 黒褐色土層 (10712/7) ローム粒子・パリス (φ0~5m)・スコリア (φ1m) 多、炭化層 (φ5m) 少。
2. 暗褐色土層 (10713/7) ローム粒子・パリス (φ0~5m)・黒色ブロック・炭化粒子、スコリア (φ1~5m) 少、腐方石。
3. 濃い黄褐色土層 (10714/7) ローム粒子多、パリス (φ0~5m) 多、黒色ブロック (φ1~5m) 少。
4. 褐色土層 (10712/1) ローム粒子・パリス (φ0~5m) 少。
5. 赤褐色土層 (10714/6) 黒褐色土層上層に成子の混入層。
6. 暗褐色土層 (10712/2) 灰土粒子・ローム粒子多。
7. 灰黄褐色土層 (10714/2) 灰土粒子多、灰土粒子多・ローム粒子多。
8. 濃い黄褐色土層 (10714/2) ローム粒子多。
9. 褐色土層 (10714/4) ローム粒子、スコリア (φ1m) 多。
10. 褐色土層 (10714/4) ローム粒子・ロームブロック (φ1m) 多。
11. 濃い黄褐色土層 (10712/0) ローム粒子多。
12. 濃い黄褐色土層 (10712/4) ローム粒子多、小礫 (φ5m) 多。
13. 濃い黄褐色土層 (10712/2) ローム粒子多。
14. 土塊 (10714/0) ローム粒子。
15. 濃い黄褐色土層 (10714/0) ローム粒子多、腐方石多。
16. 暗褐色土層 (10713/2) ローム粒子・パリス (φ1m) 少。
17. 濃い黄褐色土層 (10714/7) ローム粒子。
18. 暗褐色土層 (10713/2) カマド跡方上。ローム粒子多・パリス (φ2m) 多。
19. 褐色土層 (10714/0) カマド跡方上。ローム粒子多・パリス (φ2m) 多。
20. 濃い黄褐色土層 (10714/4) 腐方石。ローム粒子多・黒色ブロック (φ5m~1m)・パリス (φ5m~1m) 多。
21. 暗褐色土層 (7, 10712/0) 塊土層。
22. 黄褐色土層 (10715/0) パリス (φ5m~1m) 少。

第163図 H170号住居址(2)



18 (カ 1・2・3・4・5・9・10)

H170号住居址 (3)

H171号住居址 (1)

第164図 H170号住居址 (3)・H171号住居址 (1)

1. 暗褐色土層 (10783/7) ローム粒子・パリス (φ3-6mm)・スコリア (φ1cm) 稀少。
2. 黒褐色土層 (10783/7) ローム粒子・ロームブロック (φ5-1cm)・パリス (φ2-5mm) 中、灰白色粘土ブロック (φ1cm) 少量。
3. 暗褐色土層 (10783/4) ローム粒子・パリス (φ3-6mm) 中、スコリア (φ1cm) 稀少。
4. 黒褐色土層 (10782/7) ローム粒子・パリス (φ3mm) 中。
5. 黒褐色土層 (10782/2) パリス (φ3-5mm) 多数、ローム粒子中。
6. に近い黄褐色土層 (10784/7) ローム粒子・灰白色粘土粒 (φ3-5mm) 中、パリス (φ2-3mm) 少量。
7. 暗褐色土層 (10783/8) ローム粒子主体、灰白色粘土粒子、パリス (φ1cm) 少量。
8. 暗褐色土層 (10782/7) ローム粒子少量、スコリア (角粒子) 稀少。
9. 暗褐色土層 (10784/2) ローム粒子、パリス (φ2-5mm) 稀少、粘粒。
10. に近い黄褐色土層 (10785/4) ローム粒子・ロームブロック (φ1cm) 中、黒色ブロック (φ1cm) 少量。
11. 暗褐色土層 (10784/2) ローム粒子主体、パリス (φ3cm) 稀少。
12. 暗褐色土層 (10782/7) ロームが染色したもの。
13. 暗褐色土層 (10784/4) ローム粒子中、黒色ブロック (φ1cm)・パリス (φ3-5mm) 中、磁方礫土。
14. 暗褐色土層 (10782/2) ローム粒子、パリス (φ3mm) 少量、磁方礫土。
15. 暗褐色土層 (7.5734/4) 礫土、灰粒子含む。
16. 灰白色粘土層 (10784/1)
17. 暗褐色土層 (7.5733/5) Aが染色を受けて焼けた粘土。



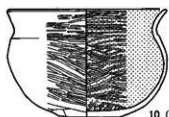
6



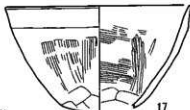
8



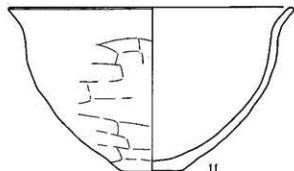
9



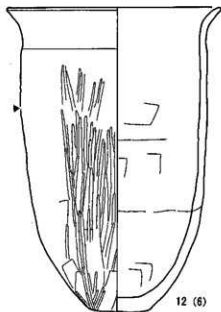
10 (12・13)



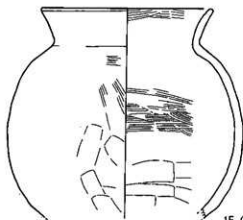
17



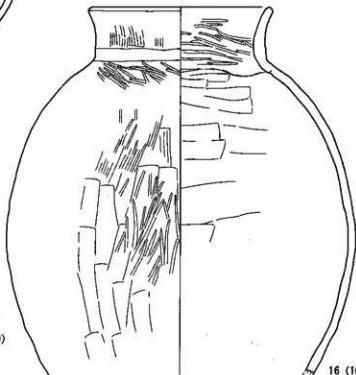
11



12 (6)



15 (5・9)



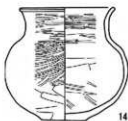
16 (10)

第165国 H171号住居址(2)

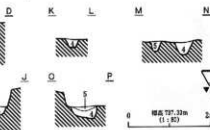
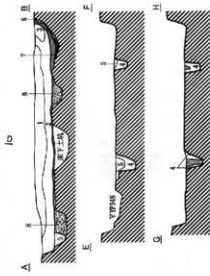
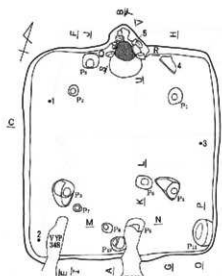




H171号住居址 (3)



14



1 (2)



2

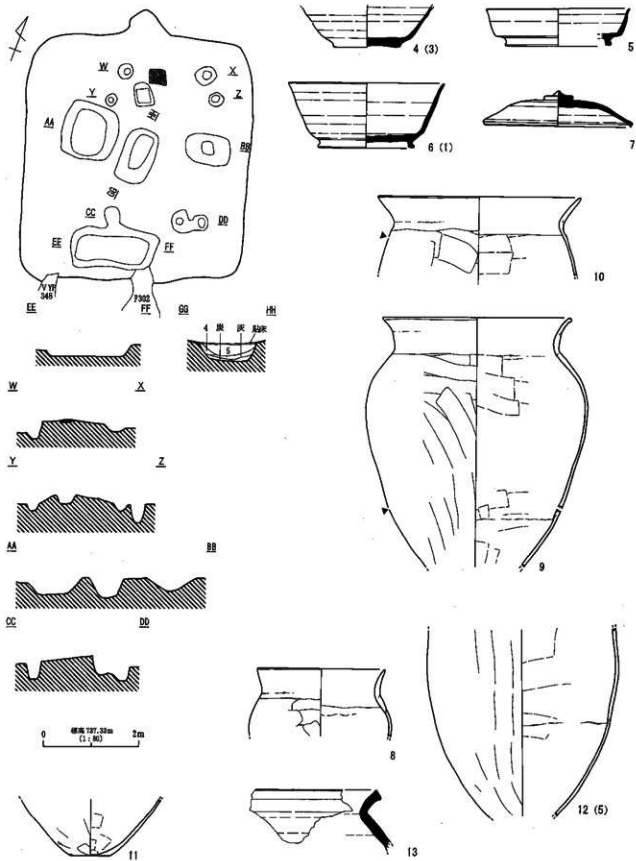


3


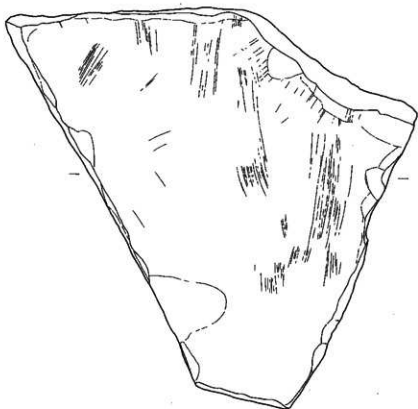
1. 土間・黄褐色土層 (1078/2) 1078/2平面大ブロック・パリス粘土・d5m以下パリス・石版・1078/2ローム地 (d1m) 少砂。
  2. 土間・黄褐色土層 (1078/2) 1078/2ブロック (d5m)・1078/2ローム地 (平版) 多砂。d5m以下パリス・石版。
  3. 土層中にカマド構築材料土 (赤色) 多量存在する。
  4. 黄褐色土層 (1078/2) ローム2層地。1078/2平面大ブロック・d5m以下パリス。
  5. 黄褐色土層 (1078/2) d5m以下パリス少砂。
  6. 黄褐色土層 (1078/2) ローム粘土・パリス (d3m以下) 多。
  7. 土間・黄褐色土層 (1078/2) ローム2層。カマド構築材料。
  8. 黄褐色土層 (1078/2) ローム粘土・ブロック (d3-2m)・パリス (d3-5m)・1078/2・土版。
- 層分界線  
 土間・黄褐色土層 (1078/2) 土上。  
 土間・黄褐色土層 (1078/2) 土上。  
 石版 (1078/2) 1078/2ローム地 (d1m) 少砂。

H172号住居址 (1)

第166図 H171号住居址 (3)・H172号住居址 (1)



第167图 H172号住居址(2)



14 (4)

H172号住居址 (3)

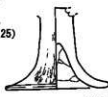
1. 黒褐色土層 (10712/2) ローム粒子・パリス (φ3~5mm) 骨、スコリア (φ1mm) 少量。
2. 暗褐色土層 (10713/2) ローム粒子・パリス (φ3mm~1cm)・スコリア (φ1mm) 骨。
3. 黒褐色土層 (10712/2) ローム粒子骨、パリス (φ5mm) 少量。
4. 暗褐色土層 (10712/2) ローム粒子骨、パリス (φ5mm) 少量。
5. 暗褐色土層 (10712/4) ローム粒子・白色粘土粒子 (φ3mm)・白色粘土ブロック (φ1cm) 骨、パリス (φ3~5mm) 少量。
6. におい黄褐色土層 (10714/3) ローム粒子・白色粘土粒子 (φ3~6mm) 骨、パリス (φ5mm)・黄色粘土粒子 (φ3mm) 少量。
7. におい黄褐色土層 (10715/4) におい黄褐色粘土ブロック骨、黄色粘土ブロック・パリス (φ1cm) 少量。
8. 暗褐色土層 (10715/4) パリス少量。
9. におい黄褐色土層 (10714/2) ローム粒子骨、パリス (φ2mm) 骨少量。
10. 黒褐色土層 (10712/2) ローム粒子骨、パリス (φ3mm) 骨少量。
11. 暗褐色土層 (10712/2) ローム粒子骨、パリス (φ3mm) 骨少量、柱根。
12. 黒褐色土層 (10712/2) ローム粒子・ロームブロック (φ2~3cm) 骨。
13. 褐色土層 (10714/4) ローム粒子骨、ロームブロック (φ1~2cm) 骨、パリス (φ3~5mm) 少量。
14. 暗褐色土層 (10712/4) ローム骨骨、φ0.3mmのパリス少量。
15. 暗褐色土層 (10712/2) ローム粒・φ0.2~0.5mmパリス少量。
16. 黒褐色土層 (10712/2) φ2mmパリス骨少量。
17. 暗褐色土層 (10715/6) ローム粒子骨、パリス (φ3mm) 少量。
18. 暗褐色土層 (10715/4) ロームブロック (φ1cm)・パリス (φ3mm) 少量。
19. 褐色土層 (10714/2) パリス (φ2mm) 少量。カマド型方柱土。
20. におい黄褐色土層 (10714/4) カマド型方柱土。
21. 暗褐色土層 (10715/4) ローム土塊、パリス (φ3mm) 骨少量。
22. におい黄褐色土層 (10715/4) カマド・ソダ溝壁土。
23. 灰色粘土 (10716/2) カマド・ソダ溝壁土。



1 (25)



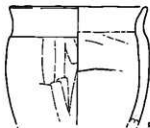
3 (21)



2 (2)



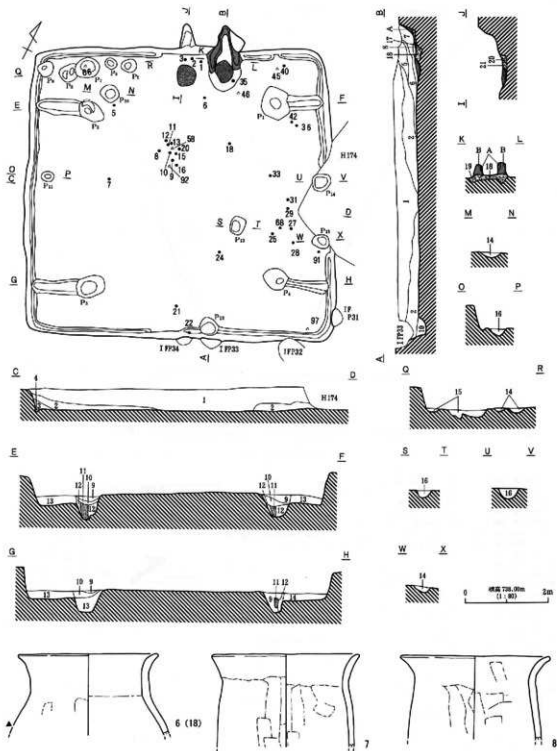
4 (40)



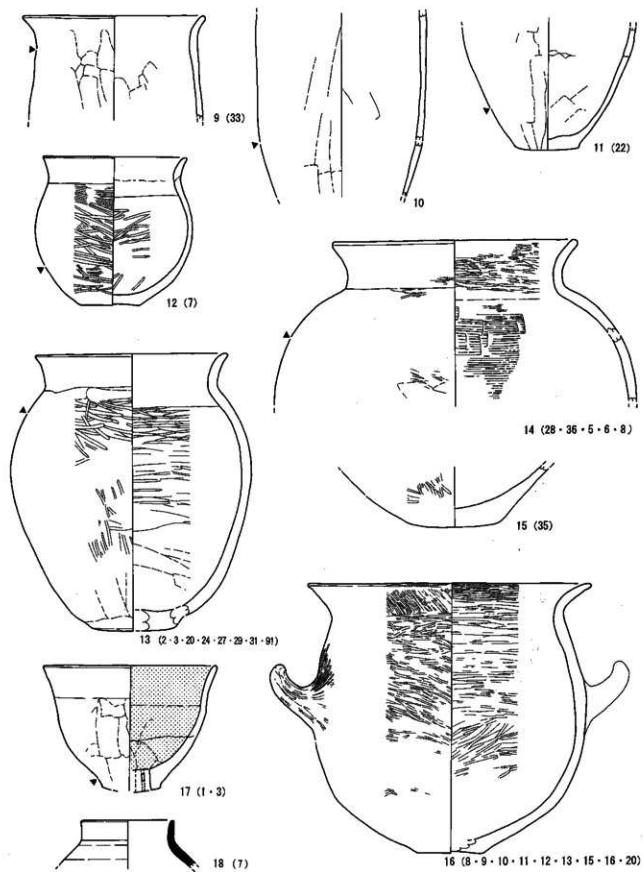
5 (42)

H173号住居址 (1)

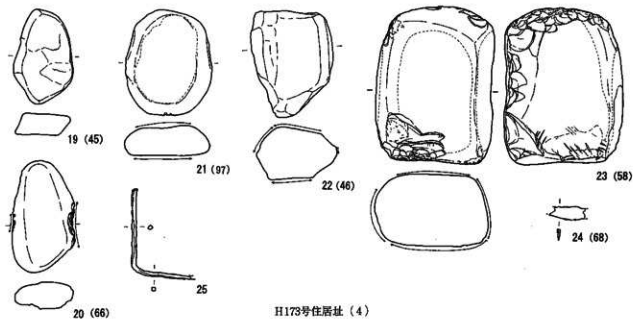
第168図 H172号住居址 (3)・H173号住居址 (1)



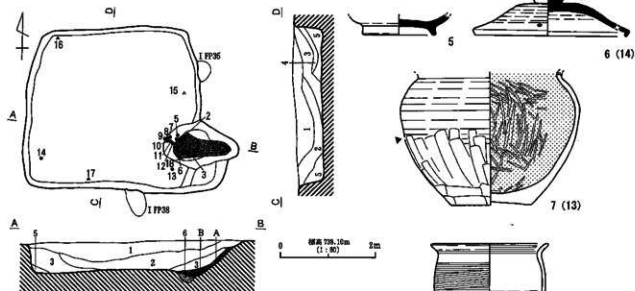
第169图 H173号住居址(2)



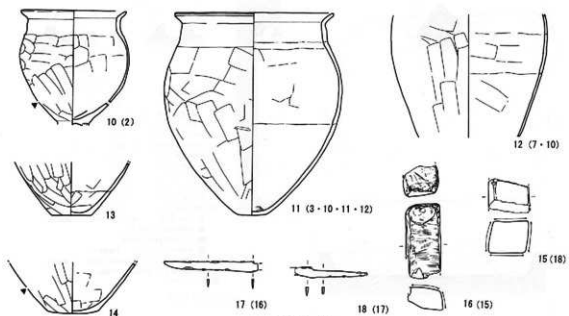
第170圖 H173号住居址(3)



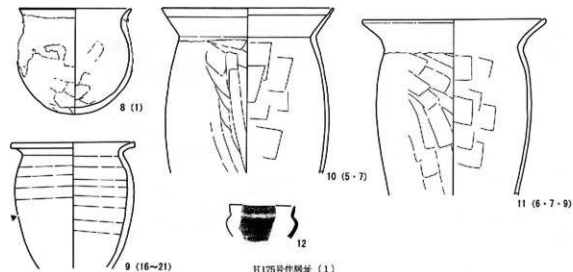
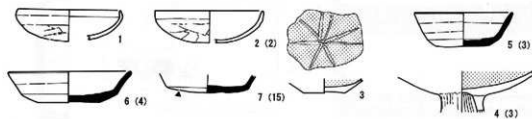
H173号住居址 (4)



1. 暗褐色土層 (10732/4) □—△胎多色, 片紅夾色。
  2. 褐色土層 (10734/4) □—△胎多色, 片紅夾色。
  3. 褐色土層 (10734/4) □—△胎多色, 片紅夾色, 2層より物混入。
  4. 深褐色土層 (10732/2) □—△胎多色, 片紅夾色。
  5. 暗褐色土層 (10732/3) □—△胎多色, 片紅夾色。
  6. 暗褐色土層 (10732/4) □—△胎多色, 片紅夾色。
- 暗褐色土層 (7, 1074/3)

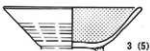
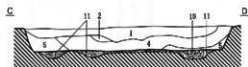
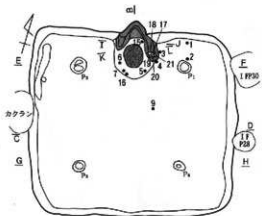


H174号住居址 (2)



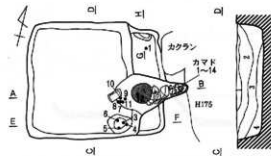
H175号住居址 (1)

图172图 H174号住居址 (2) · H175号住居址 (1)



1. 黒褐色土層 (10752/2) ローム粒・パリス多。
2. 暗褐色土層 (10752/4) ローム粒・パリス多。
3. 濃い黄褐色土層 (10752/3) ローム粒多。
4. 暗褐色土層 (10752/2) ローム粒・パリス多。
5. 暗褐色土層 (10752/3) ローム粒・パリス多。
6. 暗褐色土層 (10752/4) ローム粒、パリス少。
7. 黒褐色土層 (10752/2) ローム粒多。
8. 褐色土層 (10754/4) ローム粒多。
9. 褐色土層 (10752/2) ロームブロック・パリス少。
10. 褐色土層 (10754/4) ローム粒・パリス少。
11. 褐色土層 (10754/4) ローム・ロームブロック・パリス多。
12. 暗褐色土層 (10752/2) ローム粒、パリス少。
13. 暗褐色土層 (10752/3) ローム粒、パリス少。
14. 暗褐色土層 (10752/4) 灰褐色・カマド残土。
15. 暗褐色粘土 (10751/4)
16. 濃い暗褐色粘土 (10751/4)
17. 濃い暗褐色粘土 (10751/4)
18. 黄褐色粘土 (10752/3) ソラ質粘土。
19. 暗褐色粘土 (10752/3) 灰褐色粘土多。ソラ質粘土。
20. 暗褐色粘土 (10752/4) ソラ質粘土。
21. 黄土 (10754/4)。

H175号住居址 (2)

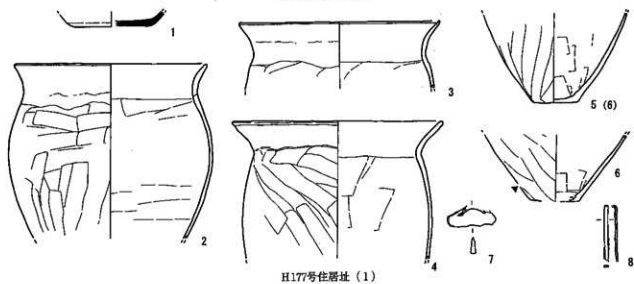
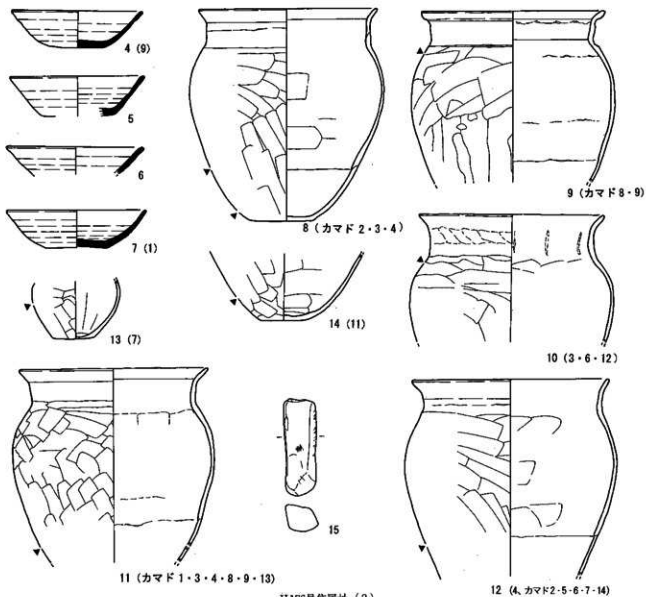


1. 黒褐色土層 (10752/2) ローム粒・パリス (60-80) 多。
2. 濃い黄褐色土層 (10754/3) 人為堆土。ローム粒、ロームブロック (60mm A)、パリス (60-100) 多。
3. 暗褐色土層 (10752/2) ローム粒・パリス (60mm A) 多。人為堆土。
4. 暗褐色土層 (10752/2) 3層より明瞭なローム粒、パリス (60-100) 少。
5. 黒褐色土層 (10752/2) カマド残土。ローム粒多。
6. 黒褐色土層 (10752/2) カマド残土。ローム粒多。
7. 黄褐色土層 (10751/4) ローム粒多。60.3mm Aパリス少。
8. 黄土 (10754/4)。

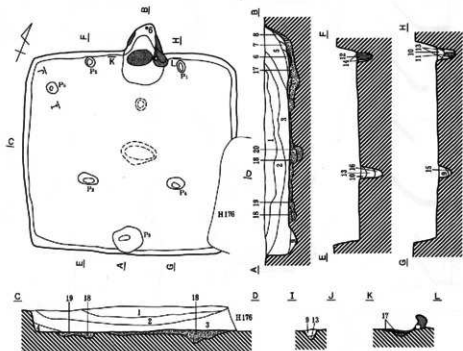
H176号住居址 (1)

第173図 H175号住居址 (2)・H176号住居址 (1)



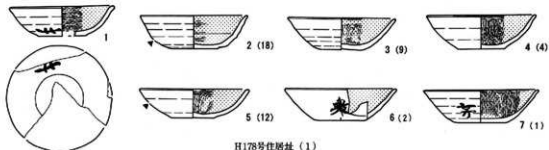


第174図 H176号住居址 (2)・H177号住居址 (1)



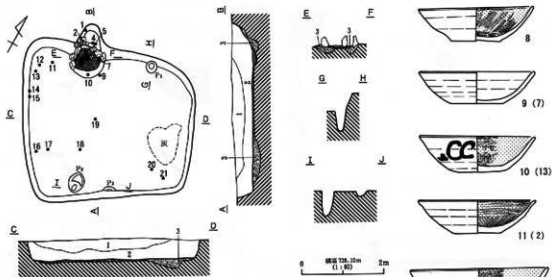
1. 暗褐色土層 (10732/3) ローム粒子・パリス (φ3-5m) 多。
2. 暗褐色土層 (10732/4) ローム粒子・パリス (φ3m大) 多。炭化物 (φ3m) 焼砂。
3. 暗褐色土層 (10732/1) ローム粒子・パリス (φ3m大) 多。
4. 黒褐色土層 (10732/2) ローム粒子多。
5. におい-黄褐色土層 (10734/2) ローム粒子多。パリス (φ3m大) 多。褐色粘土層下 (φ3m大) 少。ホマド焼灰層。
6. 褐色土層 (10734/3) 焼土粒子多。炭化物・パリス (φ3m大) 少。
7. 暗褐色土層 (10732/4) ローム粒子多。赤褐色粘土ブロック (φ3m大) 少。
8. 黒褐色土層 (10732/2) 赤褐色粘土ブロック (φ3m大) 多。ロームブロック (φ3m大) 少。
9. 暗褐色土層 (10732/4) ローム粒子多。パリス (φ3m大) 少。
10. 暗褐色土層 (10732/2) ローム粒子・パリス (φ3m大) 多。
11. 暗褐色土層 (10732/2) ローム粒子多。紅土。
12. 暗褐色土層 (10732/4) ローム粒子多。パリス (φ3m大) 焼砂。紅土。
13. 褐色土層 (10734/4) ローム粒子多。
14. におい-黄褐色土層 (10734/4) ローム粒子多。褐色ブロック (φ3m大) 多。
15. 暗褐色土層 (10734/4) ローム粒子多。
16. 褐色土層 (10734/3) ローム粒子多。ホマド焼灰層。
17. 褐色土層 (10734/4) ローム粒子多。パリス (φ3m大) 少。焼灰層。
18. 暗褐色土層 (10732/4) ローム粒子多。焼灰層。
19. 暗褐色土層 (10732/4) ローム粒子・パリス (焼灰) 多。床下土灰層上。
20. 赤褐色土層 (10734/4) ホマド焼灰層。
21. 焼土 (17.923/9)。

H177号住居址 (2)

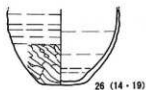
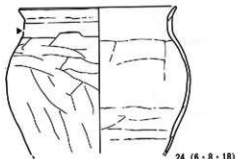


H178号住居址 (1)

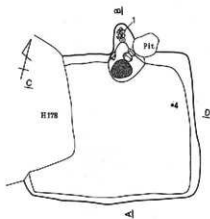
第175団 H177号住居址 (2)・H178号住居址 (1)



1. 暗褐色土層 (10793/2) φ5cm 大ハリス巻物。  
 2. ①に②+黄褐色土層 (10793/2) 10792/2 砂質土と 10793/4 ローム地の混合。10792/2 アロック巻物。  
 ③に②+黄褐色土層 (10793/2) φ5cm 大ハリス・10792/2 アロック巻。10793/4 ローム巻物。



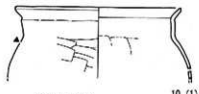
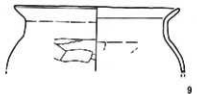
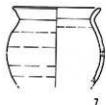
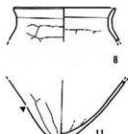
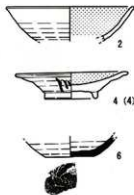
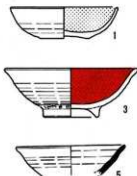
第176図 H178号住居址(2)



1. 濃い黄褐色土層 (100A/3) φ30cm×1.1m、100B/4 ローム層多量。
2. 黄褐色土層 (100B/2) φ30cm×1.1m、100B/3 ローム層少量。



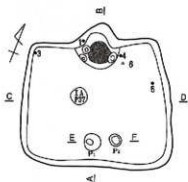
0 10m 2m  
標高 736.10m  
(1/80)



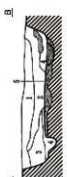
H179号住居址

10 (1)

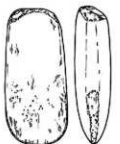
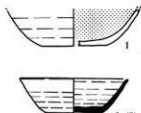
12



0 10m 2m  
標高 736.20m  
(1/80)



1. 暗褐色土層 (100A/3) φ40cm×1.1m多量。
2. 暗褐色土層 (100A/3) φ40cm×1.1m、100A/4 ローム層多量、100B/2 フロップ φ10cm 少量。
3. 黄褐色土層 (100B/2) 20cm×1.1m少量。
4. 濃い黄褐色土層 (100A/3) 100B/3 砂質土と 100B/4 ローム粒の混在土層。



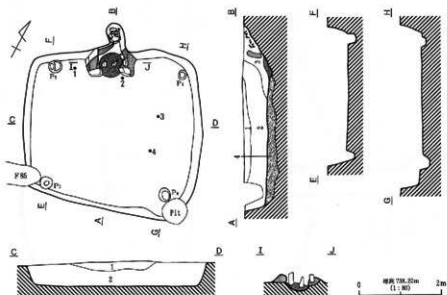
H180号住居址 (1)

9 (6)

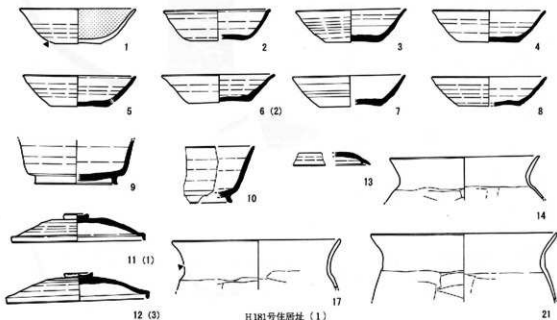
第177图 H179号住居址・H180号住居址 (1)



H180号住居址 (2)

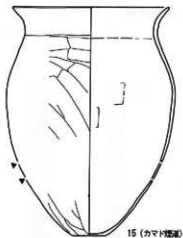


1. 黄褐色土層 (1073/2)  $\phi$ 5m 大バリス倉。
2. 濃い黄褐色土層 (1076/2)  $\phi$ 5m 大バリス倉。1076/4 ローム貯倉。
3. 黄褐色土層 (1092/2)  $\phi$ 5m 大バリス倉。1076/1 粘土ブロック  $\phi$ 1m 大少倉。
4. 濃い黄褐色土層 (1094/2) 1076/4 ロームブロック・ $\phi$ 1m 大1076/2 ブロック・ $\phi$ 5m 大バリス倉。

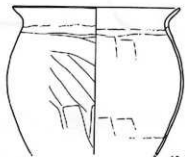


H181号住居址 (1)

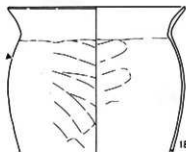
第178団 H180号住居址 (2)・H181号住居址 (1)



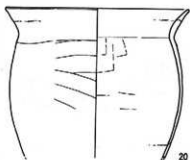
15 (カマド型)



16 (2)



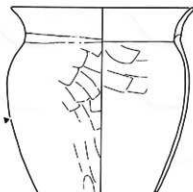
18 (カマド型)



20 (2)



22



19 (カマド型)



23 (4)



24



25



26


H181号住居址 (2)



1



2



3 (5)

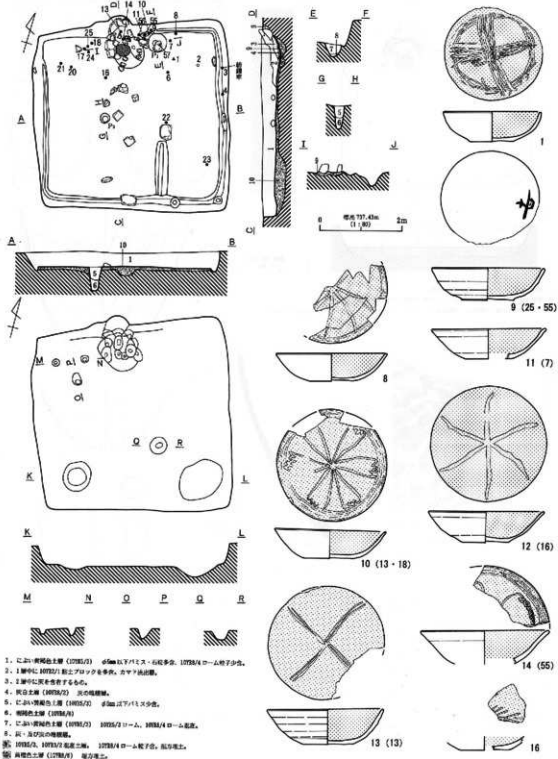


4 (6)

H182号住居址 (1)

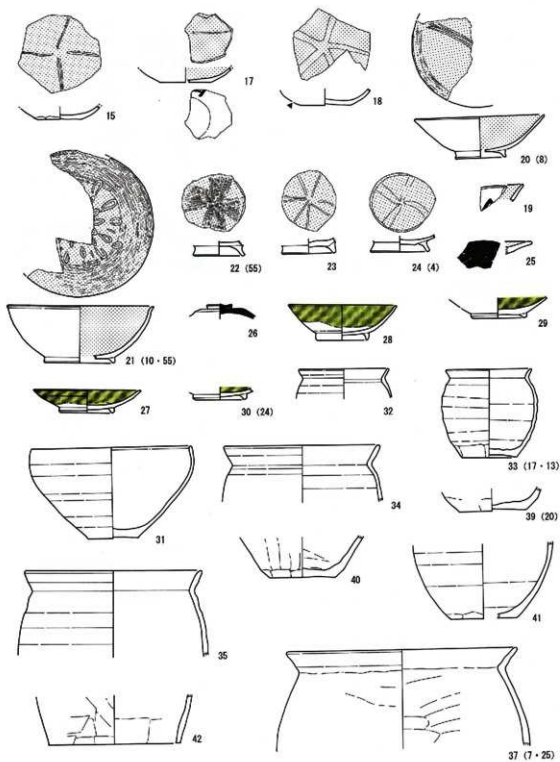
第179図 H181号住居址 (2)・H182号住居址 (1)



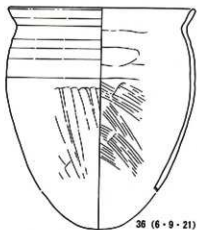


第181図 H183号住居址 (2)





第182圖 H183号住居址(3)



36 (6·9·21)



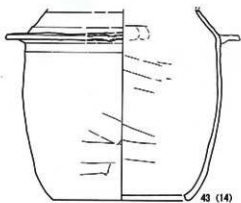
38 (11)



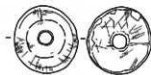
44 (56)



45



43 (14)



46 (3)

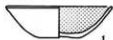


48 (57)



47 (1)

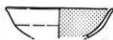
H183号住居址 (4)



1



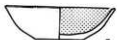
2



3



4 (4)



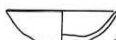
5



6



7 (2)



8



9 (3·34)



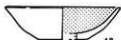
10




11



12



13



14 (3)



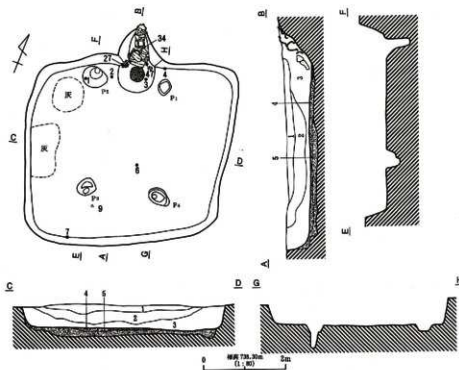
15



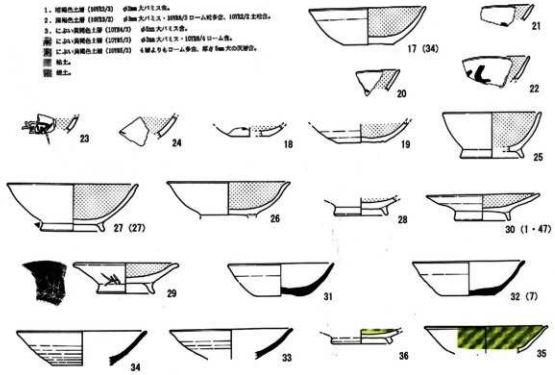
16

H184号住居址 (1)

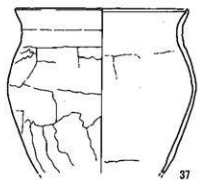
第183图 H183号住居址 (4)·H184号住居址 (1)



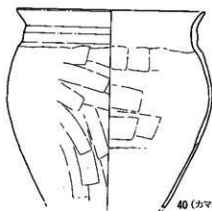
1. 暗褐色土層 (1075/2) φ3m 大ノリス池。
2. 黒褐色土層 (1075/2) φ3m 大ノリス・1075/3ノローム多室、1075/2ノ主柱。
3. 比較的浅褐色土層 (1075/2) φ3m 大ノリス池。
4. 比較的浅褐色土層 (1075/2) φ3m 大ノリス・1075/3ノローム多室。
5. 粘土。
6. 砂土。



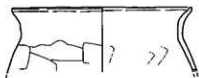
第184図 H184号住居址 (2)



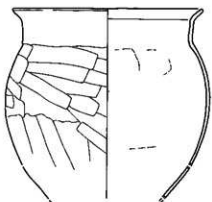
37



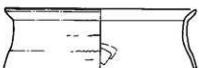
40 (カマト埴面)



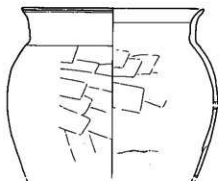
38




42 (カマト埴面)



41



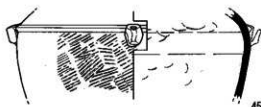
39 (カマト埴面)



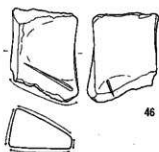
44 (6)



43 (47)



45

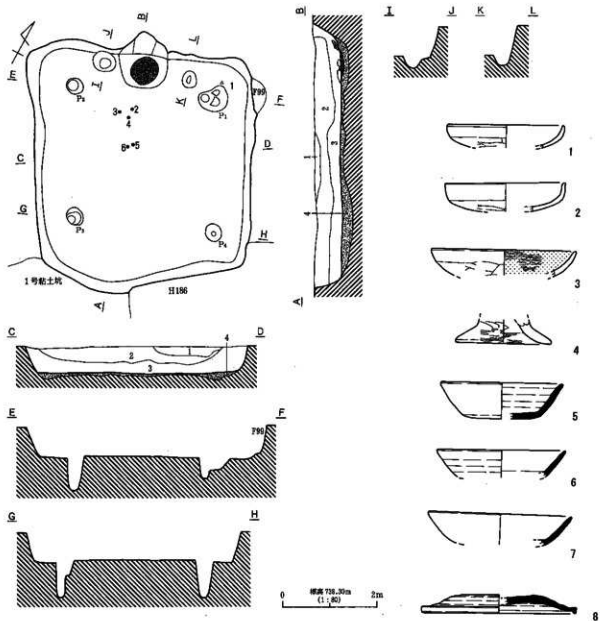


46 (9)

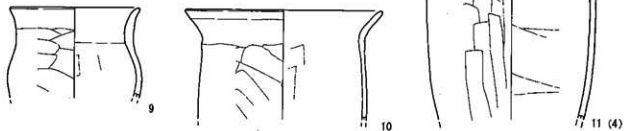


47

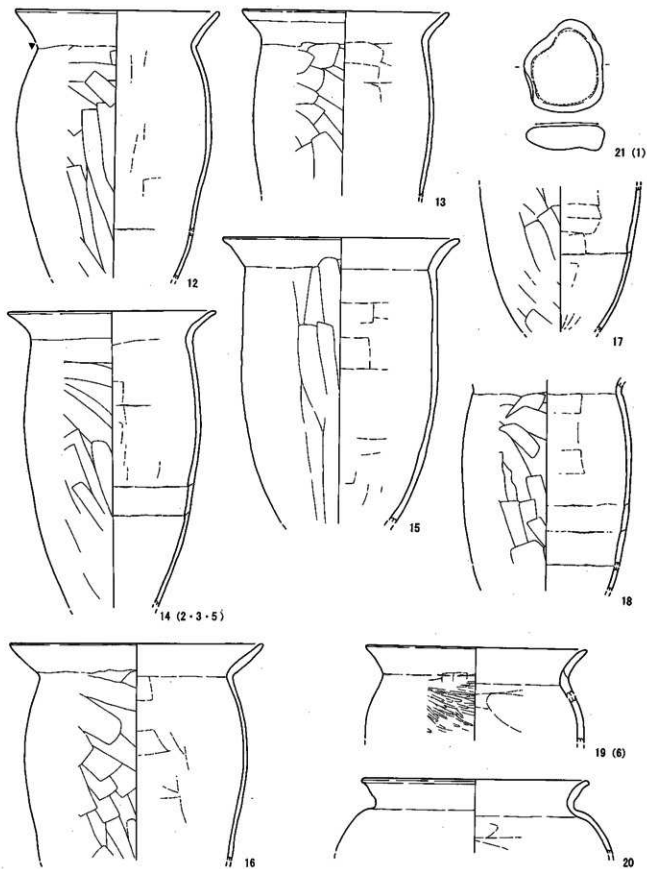
第185図 H184号住居址(3)



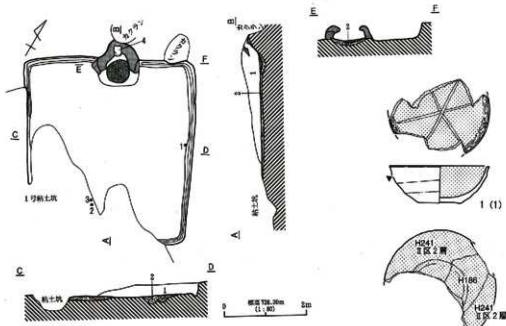
1. 黄褐色土層 (10782/3) φ10m 大バニ文。
2. 黄褐色土層 (10782/3) φ10m 大バニ文 - 10782/4 ローム彩色, 10782/5 アドロックφ12-30m 多量。
3. C-6a 黄褐色土層 (10785/3) 10782/3 砂質土と 10782/4 ローム彩色の混在, φ6m 大バニ文。
4. C-6a 黄褐色土層 (10784/3) 10782/2 - 2, 5187/2 ローム (φ7m 大) 多量。
- 粘土。
- 褐色粘土 (2, 5187/4)。



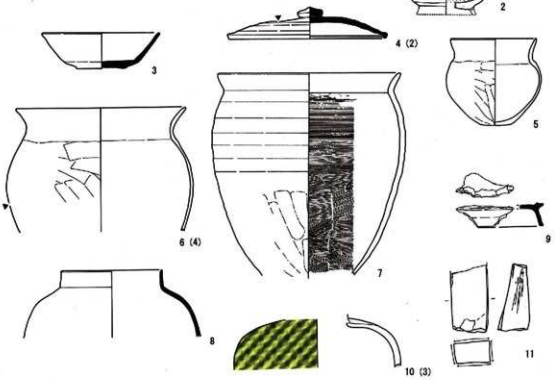
第186図 H185号住居址(1)



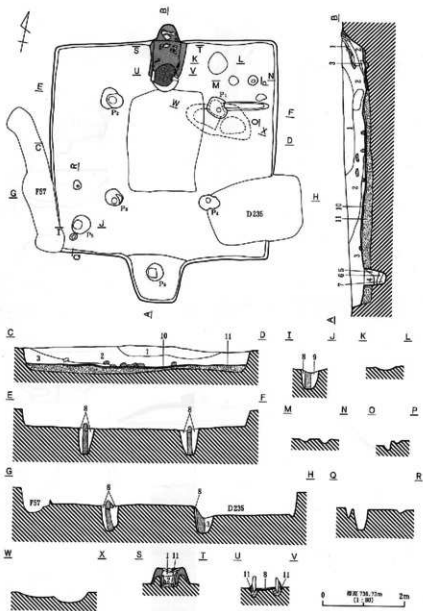
第187图 H185号住居址(2)



1. 以赤+黄褐色土质 (H106/口) 4.5cm 口径, 1.1cm 高, H106/口—A 断面。  
 2. 黑褐色土质 (H106/口) 口—A 断面。  
 黄白土质 (H106/口) 口—A 断面。  
 黄土 (H106/口)



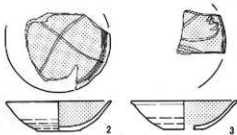
第188图 H106号住居址



1. 灰青褐色土層 (10794/2)  $\phi 50\text{m}$ 以下バリス多量、10796/4ローム磁子散。
2. C-244黄褐色土層 (10792/2) 炭化材料磁子多量、10792/4ブロック (不定大) 散。
3. C-234黄褐色土層 (10792/2) 10792/4ローム磁石、炭化磁子散、 $\phi 50\text{m}$ 以下バリス・石散多量。
4. 黒褐色土層 (10792/2)  $\text{H}$ → $\text{A}$ 層・10792/2土層表、バリス ( $\phi 30\text{m}$ ) 散多量。
5. 暗褐色土層 (10792/2)  $\text{H}$ → $\text{A}$ 層・10792/2土層表、バリス ( $\phi 30\text{m}$ ) 散多量。
6. 黄褐色土層 (10792/2) 炭化物 ( $\phi 3\text{--}5\text{m}$ )・ $\text{H}$ → $\text{A}$ 層表、バリス ( $\phi 30\text{m}$ ) 少散。
7. 暗褐色土層 (10792/4)  $\text{H}$ → $\text{A}$ 層多量、バリス ( $\phi 30\text{m}$ ) 散。
8. 10792/7→ $\text{H}$ → $\text{A}$ ローム土2段階積、不定大10792/2・ $\text{H}$ ブロック少散、 $\phi 30\text{m}$ 以下バリス多量、磁石散在。
9. 黒色土層 (10792/1) 10796/4  $\text{H}$ → $\text{A}$ 層表。

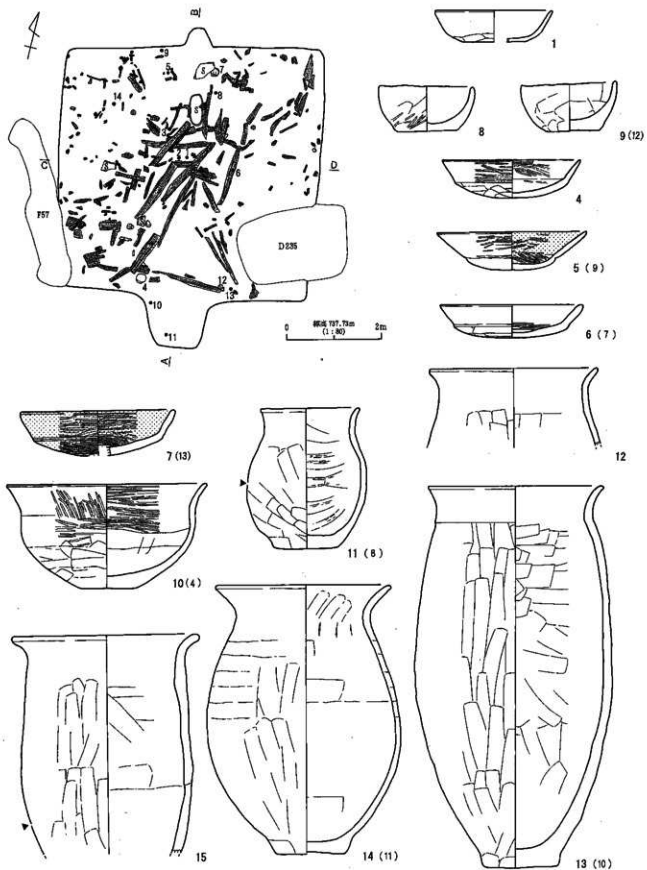
灰: 磁石。

標: 磁石出土。

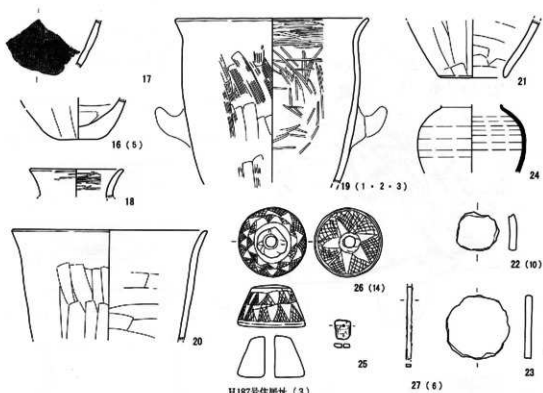


第189図 H187号住居址 (1)

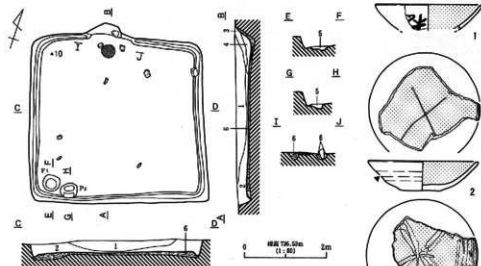




第190图 H187号住居址(2)



H187号住居址 (3)

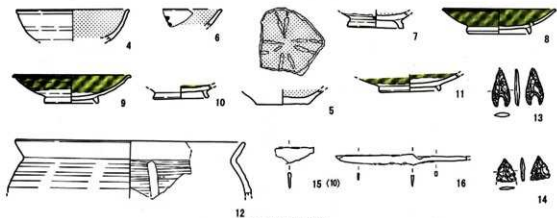


H188号住居址 (1)

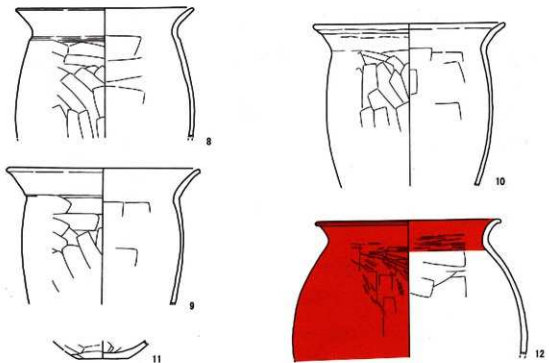
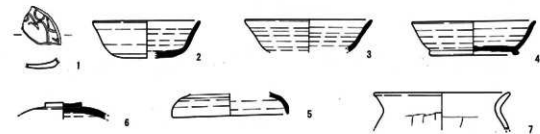
1. にじい黄褐色土層 (1075/3) 1075a/5 rome - 1075b/2 不定大ブロック多数,  $\phi$ 5cm 大パリス片。
2. 黄褐色土層 (1075/4)  $\phi$ 5cm 以下パリス多数, 1075b/4 rome 粘土少量。
3. 2層中に 1075a/2 カマド磚敷形エブロック ( $\phi$ 5cm 大) 多数。
4. 1075a/2 粘土・灰・焼土の組成, カマド裏面跡。
5. にじい黄褐色土層 (1075/2) 1075a/4-6 rome ブロック ( $\phi$ 1.5cm) 粘土少量,  $\phi$ 5cm 以下パリスを数少。

製: 堀江理士。

第191図 H187号住居址 (3)・H188号住居址 (1)

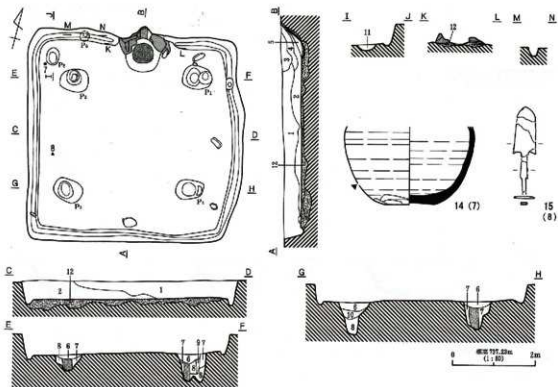


H188号住居址 (2)

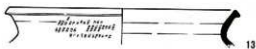


H189号住居址 (1)

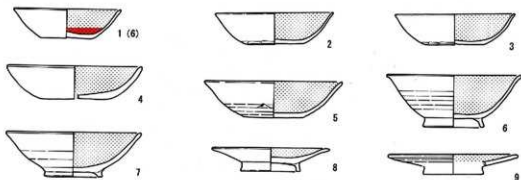
第192图 H188号住居址 (2) · H189号住居址 (1)



1. ①赤い黄褐色土 (10732/1)・黒褐色土 (10732/2)・洗米跡付ローム (10732/3) の混合。φ10cm以下/1.1cm多数。
  2. ①赤い黄褐色土層 (10732/1) 極少量の10732/2・④/4ロームを含む。φ1cm以下/1.1cm多数。
  3. 洗米跡付土層 (10732/2) エア層様相の付着層。
  4. 3層中に少量の10732/3粘土ブロック (小穴大) を含むもの。
  5. 灰・磁土の堆積層。5層以下の土層の総称。
  6. 黒褐色土層 (10732/3) 10732/1土粒主体。ローム状 (雑磁子) 付。パリス (φ30cm) 少量。
  7. 褐色土層 (10732/4) 10732/3 (ローム状) と10732/1土粒の混合。磁土層上。
  8. ①赤い黄褐色土層 (10732/1) ローム状主体。
  9. 黒褐色土層 (10732/1) ローム状 (雑磁子)・10732/1土粒付。
  10. 黄褐色土層 (10732/2) ローム状付。パリス (φ30cm) 少量。
  11. 黒褐色土層 (10732/3) ローム状付 (雑磁子)。
- ⑫ 褐色土層。10732/4-6層ローム状。φ10cm大を中心とするパリス・10732/2・5/3不定大ブロック多数。磁土層上。1.5-2cm。

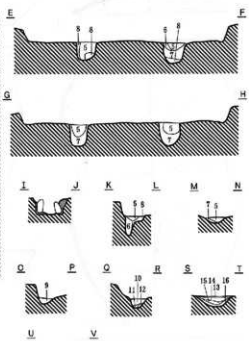
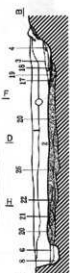
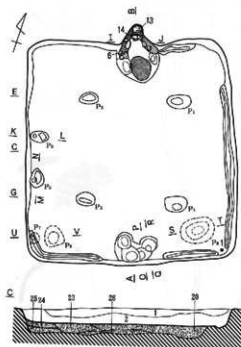


#### H189号住居址 (2)

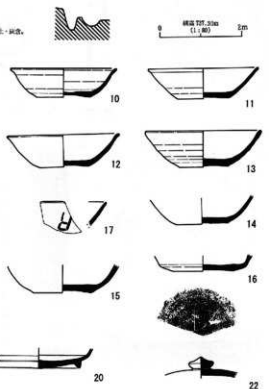


#### H190号住居址 (1)

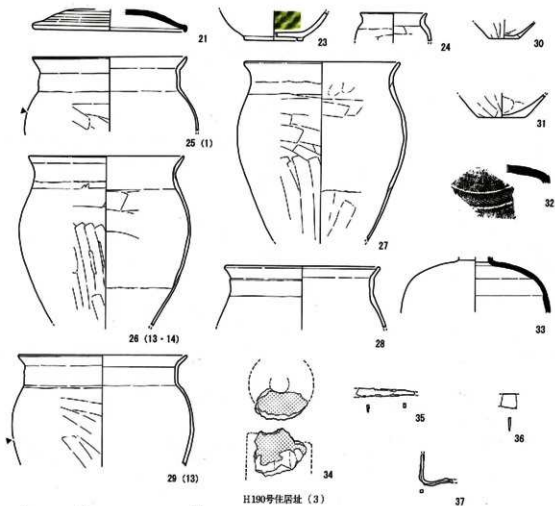
第193図 H189号住居址 (2)・H190号住居址 (1)



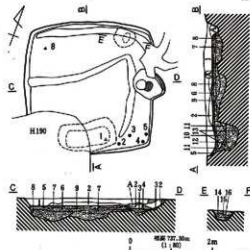
1. 雑色土層 (10781/4) φ3m 大穴1つ少。
2. 黒褐色土層 (10782/2) φ3m 大穴1、黒色物・灰少。
3. 黒褐色土層 (7.10782/2) 10782/2層褐色力下層土層 (φ3m内径) 多。バウダー状ローム・粘土・灰。
4. 雑色土層 (7.10782/2) 粘土。
5. 黒褐色土層 (10782/2) φ3m 大穴1つ少。
6. 雑褐色土層 (10782/2) バウダー状ローム・φ3m 大穴1つ。
7. じよ・黄褐色土層 (10784/2) バウダー状ローム・φ3m 大穴1つ。
8. 雑褐色土層 (10782/2) バウダー状ローム・φ3m 大穴1つ・ローム多。
9. 黒褐色土層 (10782/2) バウダー状ローム・φ3m 大穴1つ少。
10. 雑褐色土層 (10782/4) バウダー状ローム・φ3m 大穴1つ・黒色土層多。
11. 雑褐色土層 (10784/4) φ3m 大穴1つ・くずれたバウダー状ローム多。
12. じよ・黄褐色土層 (10784/4) φ3m 大層褐色土層少。ローム多。
13. 雑褐色土層 (10782/2) バウダー状ローム少。
14. 雑褐色土層 (10784/4) ローム多。φ3m 大層褐色土層少。
15. 雑褐色土層 (10782/2) バウダー状ローム少。
16. 雑色土層 (7.10784/4) ローム多。粘土少。
17. 雑褐色土層 (7.10781/2) 灰褐色物多。φ3m 大穴1つ。
18. 雑褐色土層 (7.10781/4) ローム多。φ3m 大層褐色土層・φ3m 大穴1つ少。
19. 雑褐色土層 (10781/2) バウダー状ローム・φ3m 大穴1つ少。
20. 雑褐色土層 (10782/2) φ3-10m 大ローム多・φ3m 大穴1つ・φ3m 大層褐色土層多。
21. 雑褐色土層 (10782/2) φ3m 大穴1つ。
22. 雑褐色土層 (10784/1) φ3m 大穴1つ。
23. 雑褐色土層 (10781/2) バウダー状ローム・φ3m 大層褐色土層・ローム多。
24. じよ・黄褐色土層 (10784/2) くずれたバウダー状ローム・φ3m 大穴1つ・黒色土層多。
25. 雑褐色土層 (10782/4) ローム多。φ3m 大穴1つ・黒色土層多。
26. 雑褐色土層 (10784/4) ローム多。φ3m 大層褐色土層少。
27. 雑褐色土層 (10782/2) φ3m 大穴1つ。
28. 雑褐色土層 (10784/4) φ3m 大穴1つ。



第194図 H190号住居址(2)



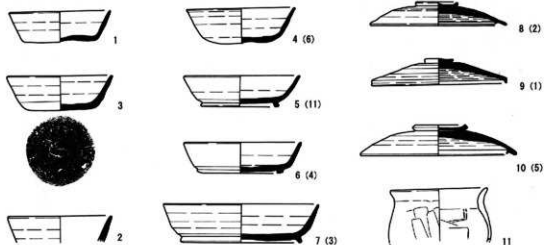
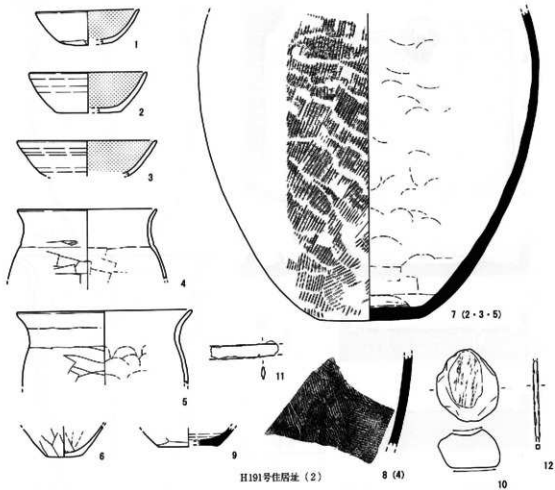
H190号住居址 (3)



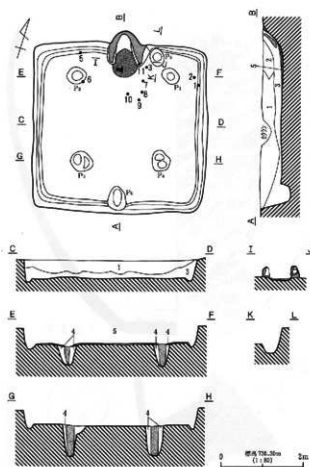
H191号住居址 (1)

第195図 H190号住居址 (3)・H191号住居址 (1)

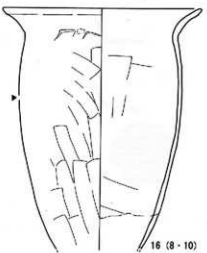
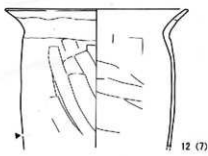
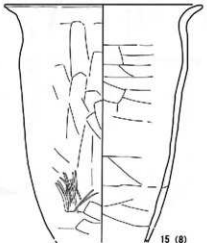
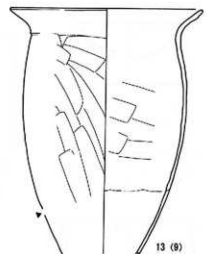
1. 黒褐色土層 (1976/2) パウダー状〜φ30cm大ローム多量、φ10cm大バミス少量。
2. 黒褐色土層 (1976/2) パウダー状ローム少量。
3. 黒褐色砂質土層 (1976/4) 砂ヤドリ質ローム少量。
4. 赤い〜黒褐色砂質土層 (1976/4) ローム主体、粘土粒少量。
5. 黒褐色土層 (1976/2) 細砂、φ30cm大ローム粒・褐色土粒少量。
6. 黒褐色土層 (1976/2) パウダー状〜φ50cm大ローム粒。
7. 黒褐色土層 (1976/4) ローム主体、φ10cm大黒褐色土粒少量。
8. 黒褐色砂質土層 (1976/4) ローム主体、φ10cm大黒褐色土粒少量。
9. 赤い〜黒褐色砂質土層 (1976/4) ローム主体、φ10cm大黒褐色土粒少量。
10. 黒褐色土層 (1976/2) φ10cm大ローム粒。
11. 砂質土層 (1976/3) 灰土。
12. 赤い〜黒褐色砂質土層 (1976/4) ローム主体、φ10cm大黒褐色土粒少量。
13. 赤い〜黒褐色砂質土層 (1976/4) 灰土。
14. 赤い〜黒褐色砂質土層 (1976/4) 灰土。
- A. 黒褐色土層 (1976/2) 灰土の塊状土層。
- B. 赤い〜黒褐色砂質土層 (1976/4)。



第196图 H191号住居址 (2)·H192号住居址 (1)

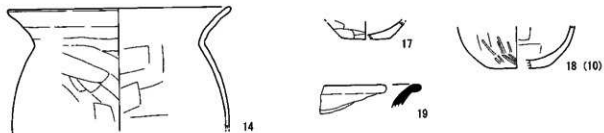


1. ①-②・埋戻土層 (1075/2) 1075/2の主と1075/4のロームの埋戻土層、φ20mm入パリス多量。
  2. 埋戻土層 (1075/3) 埋戻土層、オマド土層埋戻土層。
  3. ①-②・埋戻土層 (1075/3) 1075/4のローム埋戻土層、φ20mm入パリス多量。
  4. 埋戻土層 (1075/2) ①-②の主、1075/3の埋戻土層多量。
- 埋戻土層 (1075/2) 埋戻土層  
 ■ 埋戻土層 (1075/4)

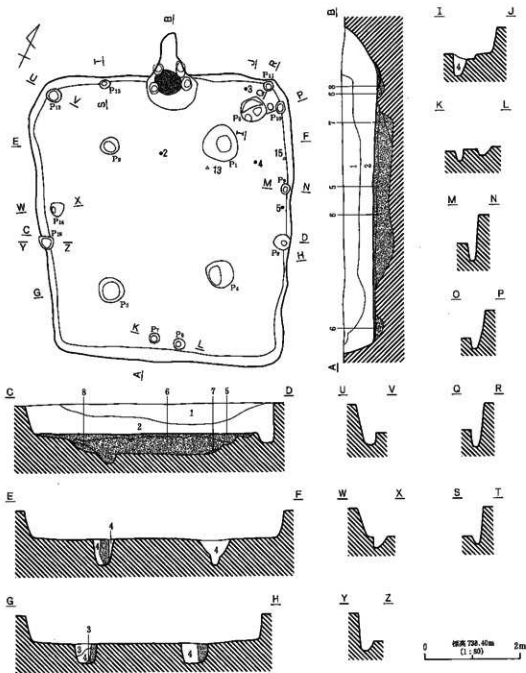


第197図 H192号住居址(2)






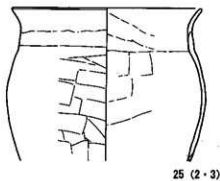
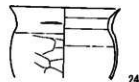
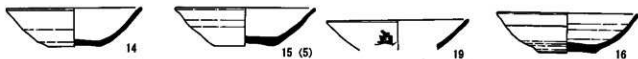
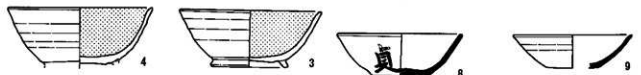
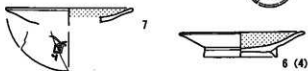
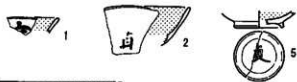
H192号住居址 (3)



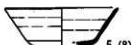
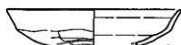
H193号住居址 (1)

第198图 H192号住居址 (3) · H193号住居址 (1)

1. 褐色土層 (1078/A) ローム層主部。1078/B 砂質土層。φ3mm 大バリス多数。
2. にがい黄褐色土層 (1074/A) φ3~5mm バリス・1078/B 風土ブロック (φ6mm 大) 多数。
3. 暗褐色土層 (1073/B) φ3mm 大バリス少。
4. 暗褐色土層 (1073/B) 1078/A ローム層主部。φ3mm 大バリス少。
5. 暗褐色土層 (1073/B) φ3mm 大バリス少。
6. 褐色土層 (1078/A) ローム主部。1078/B 砂質土ブロック (φ1cm 大) 少。
7. 暗褐色土層 (1073/B) 1078/A ローム層主部。
8. 黄土 (1077/B)。
9. 柱礎 (1073/B)。

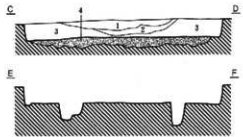
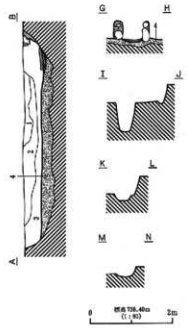
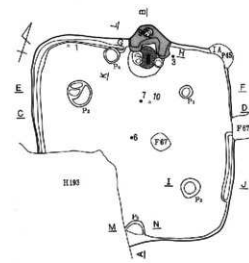


H193号住居址 (2)

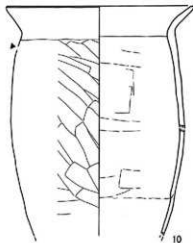
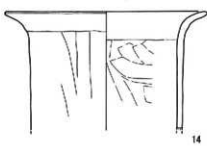
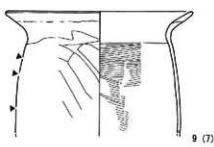


H194号住居址 (1)

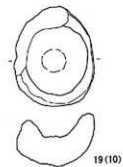
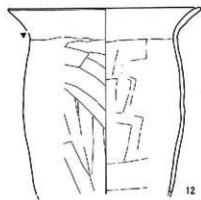

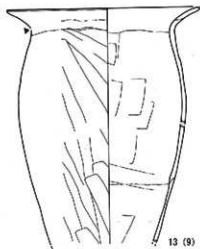
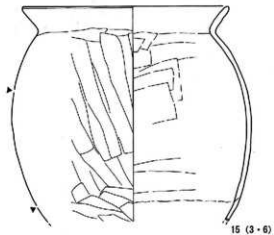
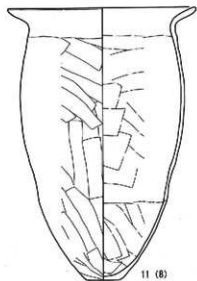
第199図 H193号住居址 (2)・H194号住居址 (1)



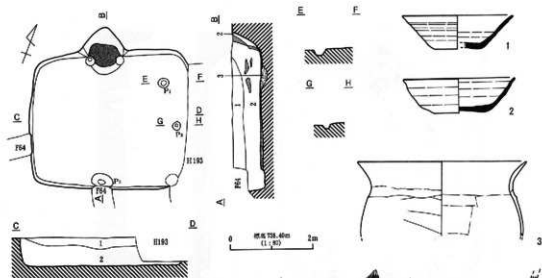
1. 暗褐色土層 (10152/2) φ600 大ハリス・10152/2 土版印。
2. 暗褐色土層 (10152/2) φ600 大ハリス多数、10152/2 アロック (φ200 大) 等。
3. 濃い黄褐色土層 (10154/7) φ600 大ハリス多数、10152/2 アロック少量。
4. 黄褐色土層 (10152/2) 10154/4、2、10157/8 コーム地多数、10156/7 灰少量。
5. 暗褐色土 (10152/2)。
6. 黄土 (10157/9)。



第200図 H194号住居址(2)

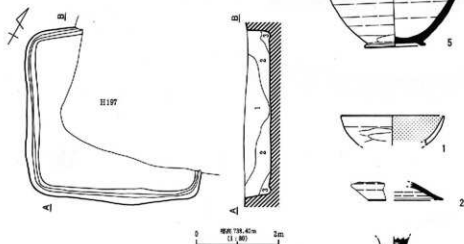


第201图 H194号住居址(3)



1. 赤褐色土層 (10793/2) 10792/2 層土・10793/4 ロームブロック多量。  
 2. 暗褐色土層 (10793/2) 10792/2・10793/4 ロームブロック多量。  
 3. 暗褐色土層 (10793/3) 10793/3 ローム (φ3m 大)・パリス多。  
 ● におい貫地粘土 (7.1001/4)。  
 ■ 粘土 (5307/3)。

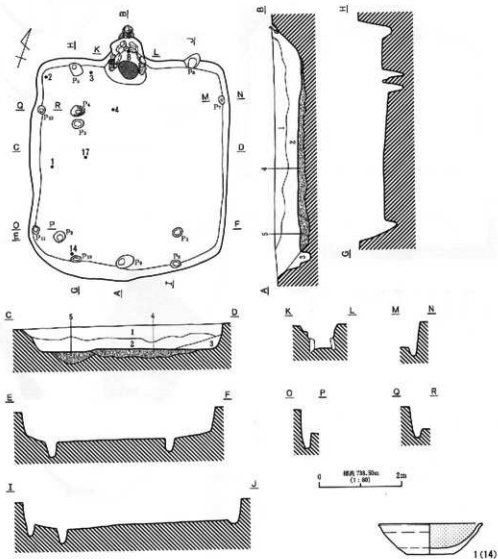
H195号住居址



1. 赤褐色土層 (10793/2) φ5m 大・パリス多量。10792/2 ブロック (φ3m)・10793/4 ローム多量。  
 2. におい貫地土層 (10793/2) φ5m 大・パリス・10793/4 ローム多量。10792/2 黒土ブロック (φ3m) 少量。  
 3. 赤褐色土層 (10792/2) 層土1/4。10793/2 土砂少量。

H196号住居址

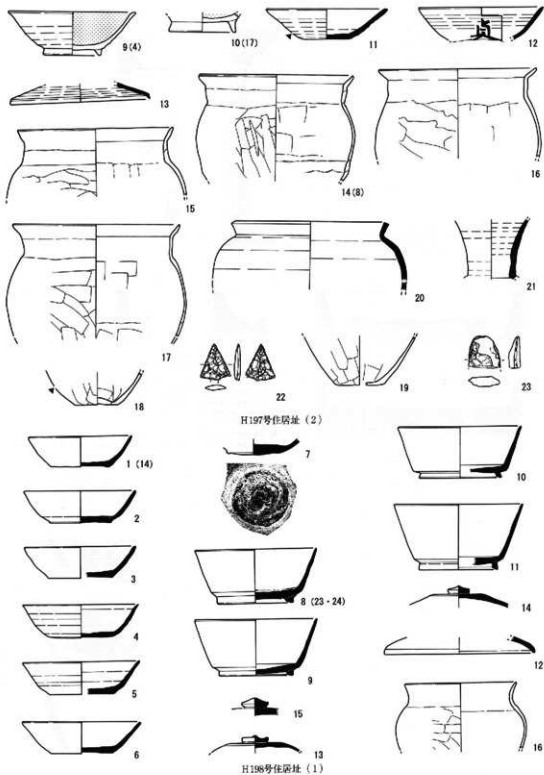
第202図 H195号住居址・H196号住居址



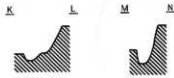
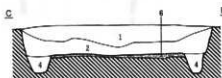
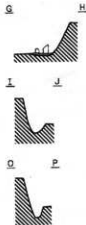
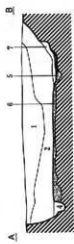
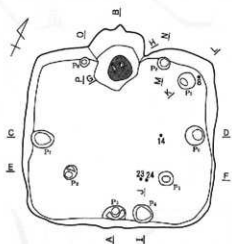
1. 石灰質土層 (1975a/2) 1975a/1のローム層、 $\phi 200$ メートル未満。  
 2. 暗褐色土層 (1975a/2) 1975a/4のローム層・1975a/2のフロッタ ( $\phi 500$ メートル) 部分、 $\phi 200$ メートル未満。  
 3. 暗褐色土層 (1975a/2) 2層を成しているが、上面の1975a/4のローム層の跡が明確にみられる。  
 4. 淡黄色土層 (1975a/4) ローム層、1975a/1と、1975a/2のフロッタ ( $\phi 200$ メートル) 部分、 $\phi 200$ メートル未満。  
 5. 暗褐色土層 (1975a/2) ローム層、 $\phi 200$ メートル未満。



第203図 H197号住居址 (1)

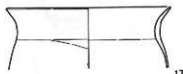


第204图 H197号住居址(2)·H198号住居址(1)



0 標高 796.50m (1:80) 2m

1. 赤褐色土層 (1075A/2) φ300大/1土多量。
2. 濃い赤褐色土層 (1075B/2) φ300大/1土多量、1075A/4 ローム状。
3. 濃い赤褐色土層 (1075B/2) φ300大/1土多量、1075A/4 ローム状多量。
4. 浅黄褐色土層 (1075A/4) ローム多量。
5. 暗褐色土層 (1075A/2)。
6. 濃い赤褐色土層 (1075B/2) 1075A/4 ローム状多量。
7. 土0127/4 粘土ブロック (φ100大)、粘土と灰の混成土 (土0126/2) の被覆土層、カマド跡出土。
8. 粘土 (1075/4)。



17



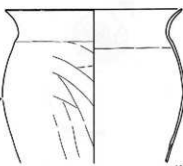
18



20



22



19



21



23 (B)



24



25



26



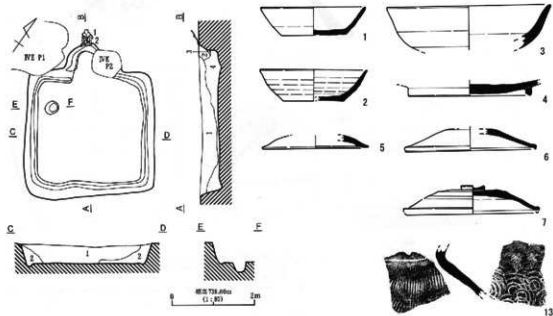
29

第205図 H198号住居址 (2)

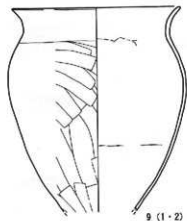




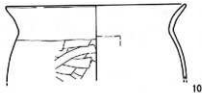
H198号住居址 (3)



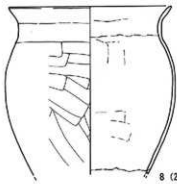
1. 黒色土 (10782/1) と 10782/A ロームブロックの表面土層。φ300 大バリス多数。
2. 灰白色土層 (10782/1)。
3. 褐色土層 (10782/1) 灰の層層。
4. 石灰白黄褐色土層 (10784/2) φ300 大バリス多数。



9 (1・2)



10



8 (2)



11




12



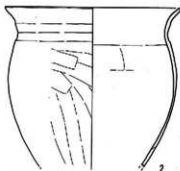
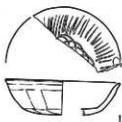
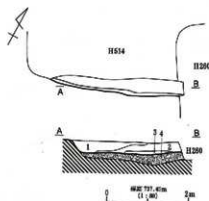
16

H199号住居址 (1)

第206図 H198号住居址 (3)・H199号住居址 (1)



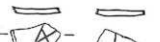
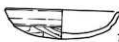
H199号住居址 (2)



1. 黒褐色土層 (H192/2) 砂質土層、φ10cm以内のハリス・黒褐色 (H192/2) 土層。  
 2. 黒褐色土層 (H192/2) 砂質土層、φ20cm以内のハリス層。  
 3. 黒褐色土層 (H192/2) 砂質土層。

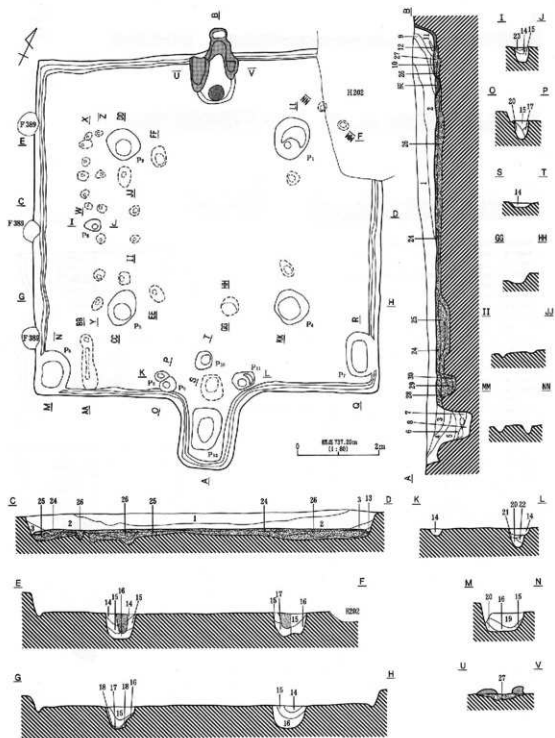
※ ①に黒褐色土層 (H192/2) 砂質土層、φ10~20cm以内のコーム層・黒褐色土層、φ10cm以内のハリス多数、※ 埋戻し層を埋土。

H200号住居址

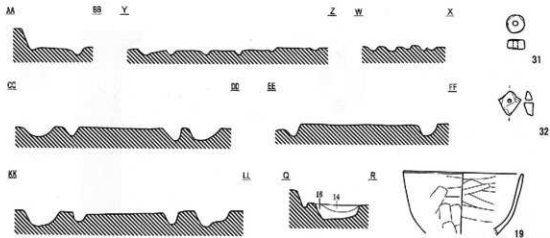


H201号住居址 (1)

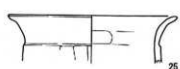
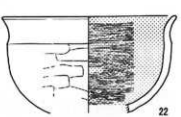
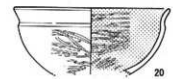
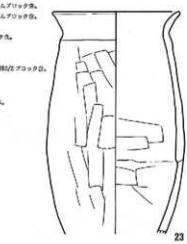
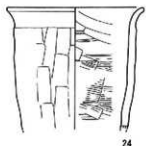
第207図 H199号住居址 (2)・H200号住居址・H201号住居址 (1)



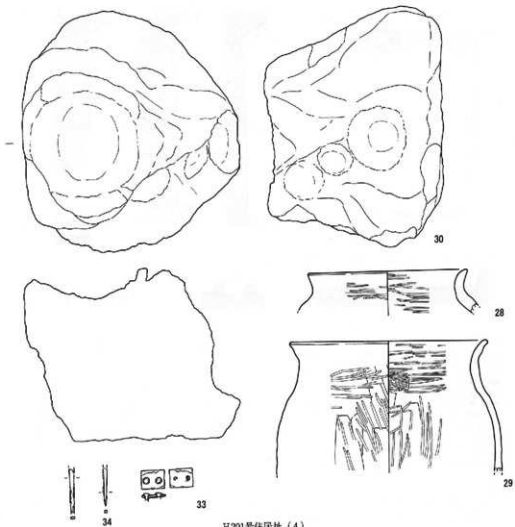
第208团 H201号住居址(2)



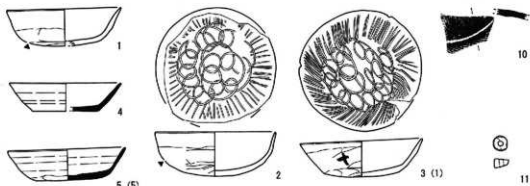
1. 赤褐色土層 (1092/2) ローム層・パリス層、表土層少部。
2. 暗褐色土層 (1092/3) ローム粘土、ロームブロック・パリス少部。
3. 黒褐色土層 (1092/4) ローム層・パリス層。
4. 黄褐色土層 (1092/5) ローム層・1092/2土層・1092/1ブロック層。
5. 赤褐色土層 (1092/6) ローム粘土。
6. 暗褐色土層 (1092/7) ローム粘土。
7. 黒褐色土層 (1092/8) 6層に近似。
8. 赤褐色土層 (1092/9) ローム粘土。
9. 上より黄褐色土層 (2, 3) 1947/2) 粘土、天戸板埋込層。
10. 黒土層 (7, 5) 1947/4) 1092/2土層・1092/6ローム層・1, 1092/5表土・7, 1092/5粘土層。
11. 黒土層 (7, 5) 1947/4) 埋込土、埋込土。
12. 上より赤褐色土層 (2, 5) 1947/3) 埋込少部。
13. 黄褐色土層 (1092/4) ローム粘土層。
14. 赤褐色土層 (1092/5) ローム粘土。
15. 暗褐色土層 (1092/6) ローム粘土・パリス・ロームブロック層。
16. 上より黄褐色土層 (1092/7) ローム粘土・パリス・ロームブロック層。
17. 上より黄褐色土層 (1092/8) ローム粘土・パリス・ロームブロック層。
18. 上より黄褐色土層 (7, 5) 1947/4) ローム土層。
19. 上より黄褐色土層 (2) 1947/3) ローム・1092/6ブロック層。
20. 褐色土層 (1092/9) ローム土層、パリス少部。
21. 上より黄褐色土層 (7) 1947/3) ローム層・パリス少部。
22. 黄褐色土層 (1092/5) ローム層・ロームブロック・1092/2ブロック層。
23. 黄褐色土層 (1092/6) 粘土層、ローム粘土。
24. 1092/4ローム、1092/2粘土土層、埋込。
25. 1092/4ローム、1092/2、1092/3粘土土層、ローム土層。
26. 黄褐色土層 (1092/5) 1092/6ローム多層。
27. 1092/2、1092/6ローム、粘土の混在土層。
28. 黄褐色土層 (1092/5)。
29. 赤褐色土層 (1092/6) 粘土。



第209図 H201号住居址 (3)

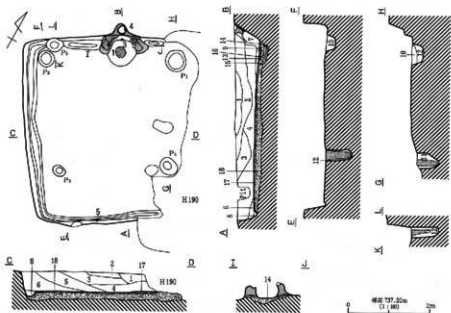


H201号住居址(4)

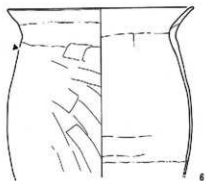


H202号住居址(1)

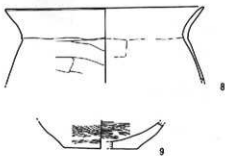
第2108图 H201号住居址(4)・H202号住居址(1)



1. 黒褐色土層 (1093/2) パウダー状ローム・ $\phi$ 2m 大バリス等。
  2. 紅い黄褐色土層 (1094/2) パウダー状 $\phi$ 2m 大バリス・ローム多量。
  3. 黒褐色土層 (1093/2)  $\phi$ 5m 大ローム層・バリス少量。
  4. 褐色土層 (1094/4)  $\phi$ 5~10m 大黒色土塊・ローム粒・ $\phi$ 2m 大バリス多量。
  5. 黒褐色土層 (1093/2) パウダー状ローム・ $\phi$ 2m 大バリス少量。
  6. 暗褐色土層 (1093/2) くずんだパウダー状ローム・ $\phi$ 2m 大バリス等。
  7. 暗褐色土層 (1093/2) パウダー状ローム・ $\phi$ 2m 大バリス・カマド焼成粘土多量。
  8. 紅い黄褐色土層 (1093/2) パウダー状ローム少量。
  9. 紅い褐色土層 (7.972/2) 灰層。
  10. 暗褐色土層 (2783/4) パウダー状ローム少量。
  11. 紅い褐色土層 (7.976/2) ローム主体。 $\phi$ 5m 大暗褐色土塊少量。
  12. 褐色土層 (1094/4)  $\phi$ 10m 大ローム粒・黒色土塊多量。
  13. 黒褐色土層 (1092/2) パウダー状 $\phi$ 5m 大ローム粒。カマド焼成粘土。
  14. 黒褐色土層 (1093/2)
  15. 黒褐色土層 (1092/2)  $\phi$ 7m 大赤ローム粒。
  16. 紅い黄褐色土層 (1094/4)  $\phi$ 5m 大暗褐色土塊少量。
  17. 紅い褐色土層 (7.976/4) 磁器。
  18. 紅い黄褐色土層 (1095/4) ローム主体。パウダー状 $\phi$ 15m 大黒色土塊・ローム多量。
- 粘土 (2786/2)。  
 ■ 粘土 (7.976/4)。  
 ■ 柱石 (1092/4)。



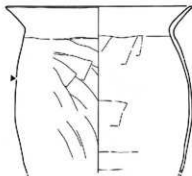
6



8

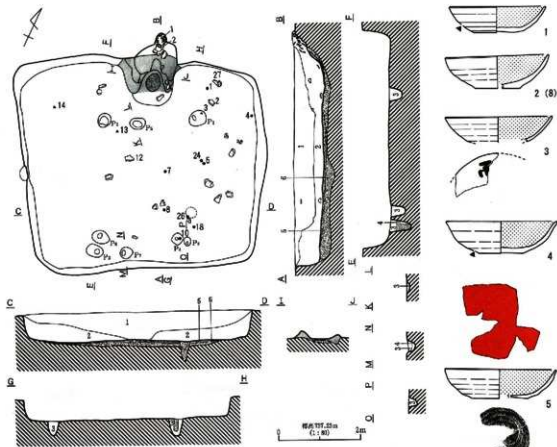


9

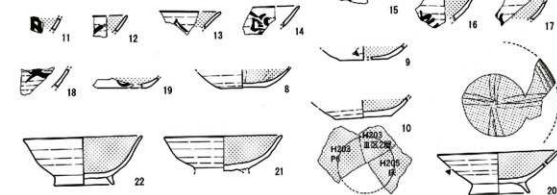


7 (3-4)

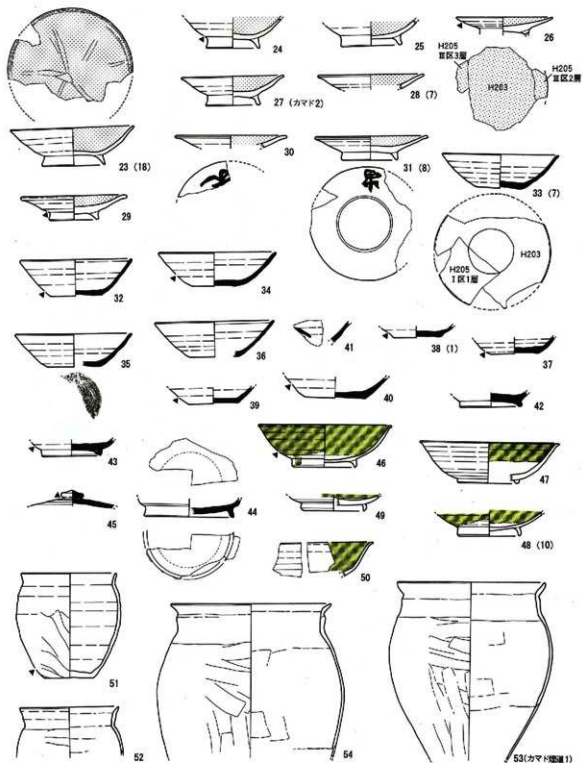
第211図 H202号住居址 (2)



1. 2. 3. 4. 5. 6. 7. 8. 9. 10. 11. 12. 13. 14. 15. 16. 17. 18. 19. 20. 21. 22.
1. 2. 3. 4. 5. 6. 7. 8. 9. 10. 11. 12. 13. 14. 15. 16. 17. 18. 19. 20. 21. 22.

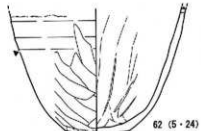
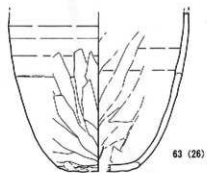
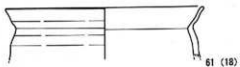
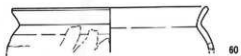
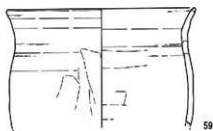
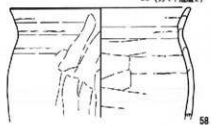
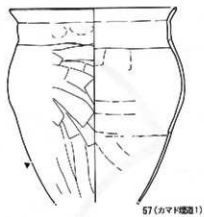
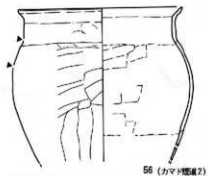
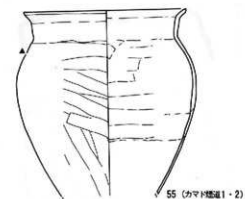


第212図 H203号住居址(1)

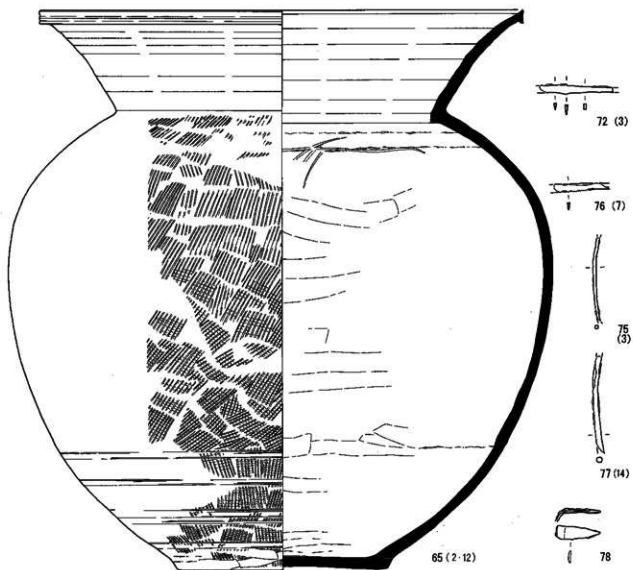
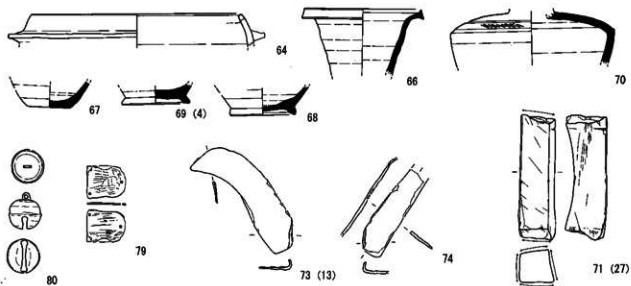


第213図 H203号住居址(2)





第214図 H203号住居址(3)

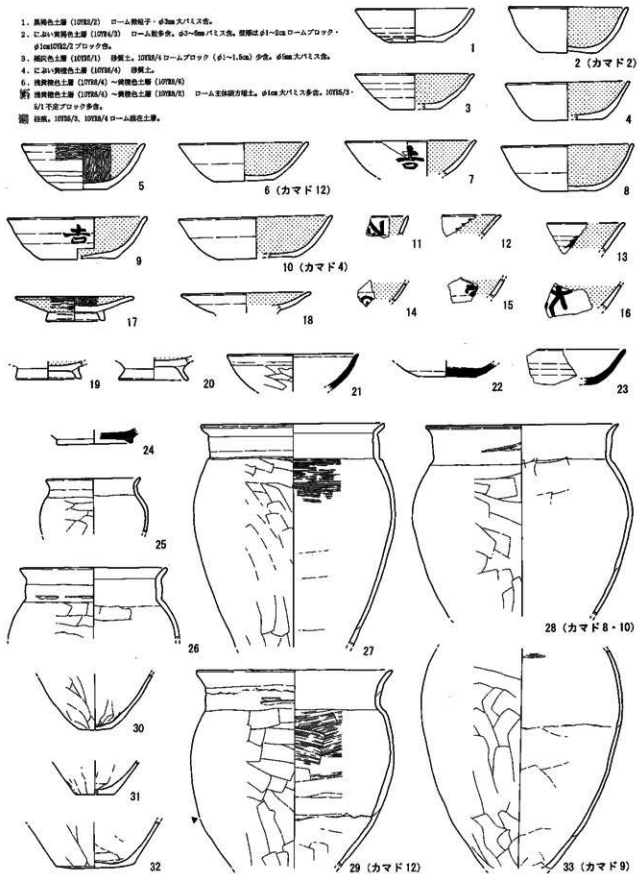


第215图 H203号住居址(4)

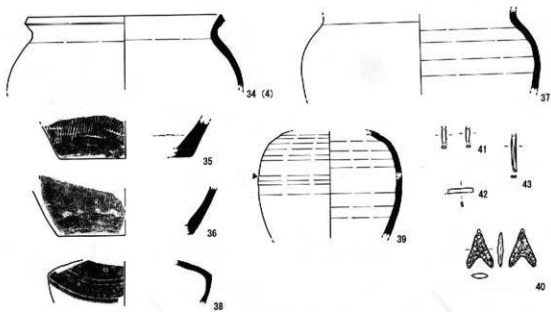


1. 黒褐色土層 (1078/2) ローム質粘土・ $\phi 3\text{mm}$  大バリス石。
2. におい黄褐色土層 (1078/3) ローム粘土多量。 $\phi 3\sim 5\text{mm}$  バリス石。厚層は $\phi 1\sim 2\text{cm}$  ロームブロック・ $\phi 1\text{cm}$  1078/2 ブロック石。
3. 褐色土層 (1078/1) 砂質土。1078/4 ロームブロック ( $\phi 1\sim 1.5\text{cm}$ ) 少量。 $\phi 5\text{mm}$  大バリス石。
4. におい黄褐色土層 (1078/4) 砂質土。
5. 浅黄褐色土層 (1078/4) ~ 黄褐色土層 (1078/6)
6. 浅黄褐色土層 (1078/4) ~ 黄褐色土層 (1078/6) ローム主体固方層土。 $\phi 1\text{cm}$  大バリス多量。1078/3・5/1 不定ブロック多量。

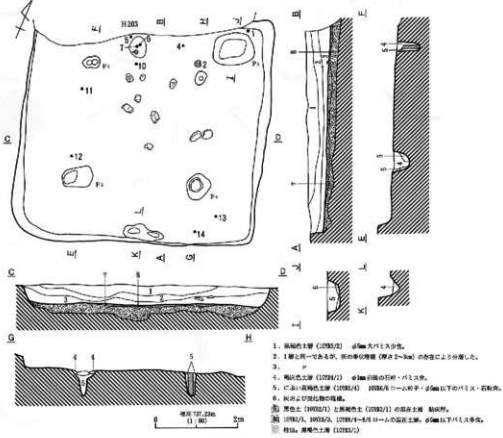
注：1078/3、1078/4 ローム固結土層。



第217図 H204号住居址(2)



H204号住居址 (3)



1. 黒褐色土層 (1793/2) φ5cm 穴バリエイタ。
2. 1層と同一であるが、別の単位層群 (厚さ2~3cm) の存在により分離した。
3. 。
4. 褐色土層 (1228/2) φ5cm 穴の石砌・バリエイタ。
5. 穴の1段階の土層 (1228/4) 100%のローソク・φ5cm以下のバリエイタ・石砌の。
6. 穴の上の階層物の塊。
- ① 褐色土 (1903/1) と黒褐色土 (1228/2) の境界土層 粘土質。
- ② 1793/1, 1903/1, 1228/4~8はローソク土層、φ5cm以下バリエイタ多量。
- ③ 柱石、黒褐色土層 (1278/1)

H205号住居址 (1)

第218図 H204号住居址 (3)・H205号住居址 (1)

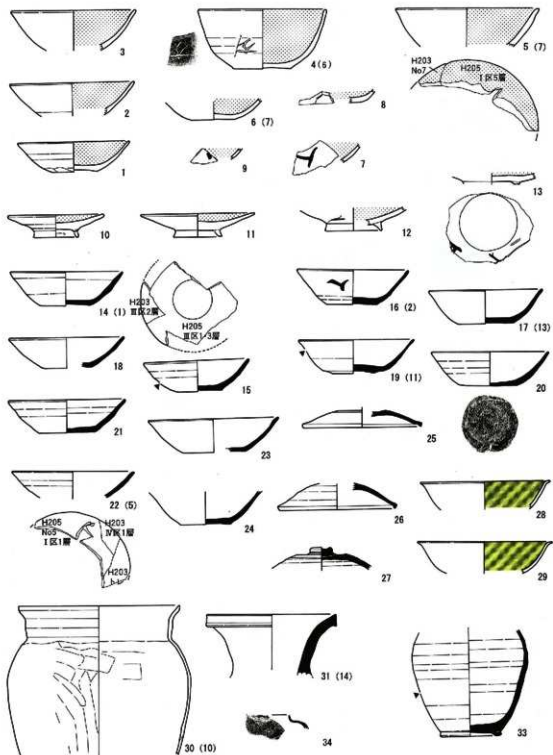
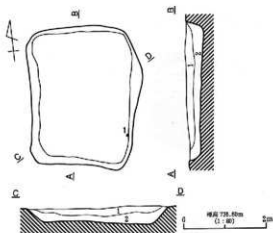
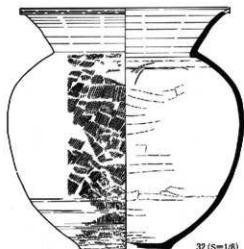
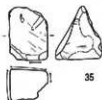


圖219圖 H205号住居址(2)

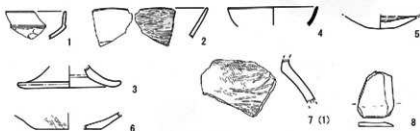


32 (S=1/8)

1. 黒褐色土層 (10782/2) 人為埋土層。ローム砂子・パリス (φ3~5mm) 多数、炭粉砂子・ロームブロック (φ1mm) 散、スコリア (φ1~2mm) 少量。
2. 黒褐色土層 (10782/2) ローム砂子・ロームブロック (φ1mm)・パリス (φ2~5mm) 散。

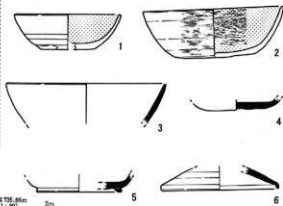
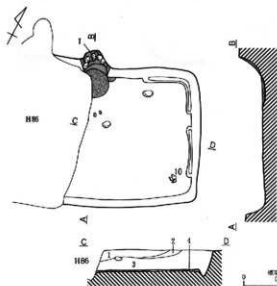


H205号住居址 (3)



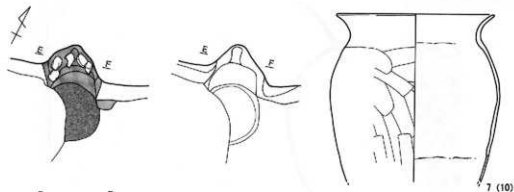
H206号住居址

1. 黒褐色土層 (10782/2) パリス少量。
2. 埋戻土層 (10782/2) ローム砂子・ロームブロック・パリス散。
3. 黒褐色土層 (10782/2) パリス極少量。
- ④ 黒色土層 (10782/2) 黒砂土。



H207号住居址 (1)

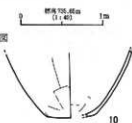
第220図 H205号住居址 (3)・H206号住居址・H207号住居址 (1)



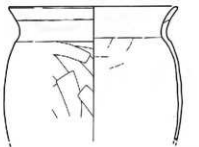
カマド実測図



11



10

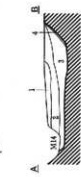
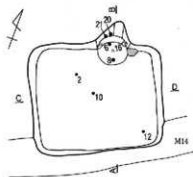


8 (1)

H207号住居址 (2)



9



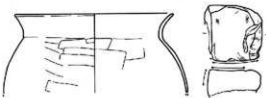
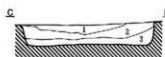
1 (12)

2



3 (2)

4

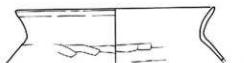


5 (8-8)

10 (16)

1. 灰色土層 (10122/1) パリス (層H—02・3m 下) 少砂。
2. 灰褐色土層 (10122/2) パリス (層H) 中砂。さらに0.5m 下の6m 下の少砂。ローム灰子砂。
3. 灰色土層 (10122/1) パリスをわずかに含む。
4. 灰褐色土層 (10122/2) 灰褐色土層。ローム灰子中砂。硬土ブロック (0.5-1m) 多。

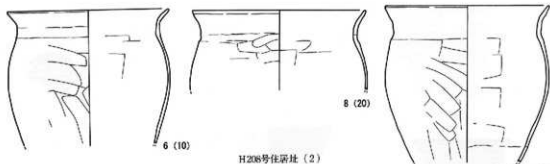
H208号住居址 (1)



9

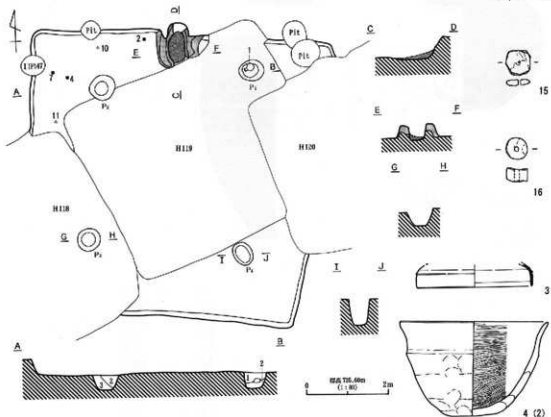
第221図 H207号住居址 (2)・H208号住居址 (1)






H208号住居址 (2)

7 (8-20-21)

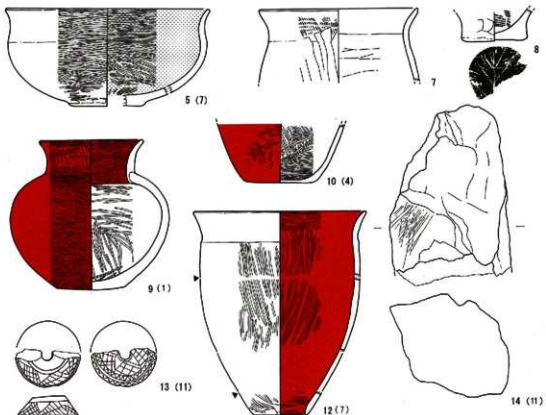


1. 土色1層 (2.426/7) φ20cm 大ロームブロック (1000/9) 少量。2000/2 ローム砂多量。2002/2 白磁質土色土ブロック φ5cm 径、パリスφ5mm 大砂粒。
2. 褐色土層 (2002/2) φ5cm 大パリス土。
3. 褐色土層 (2002/2) 有機質土に1000/2の物質と1000/1のローム多量。
4. 2.507/1-1000/4粘土。ロームがブロック状に混入。
5. 褐色土層 (2.426/7) 焼土。砂質。1000/1のロームブロック土。

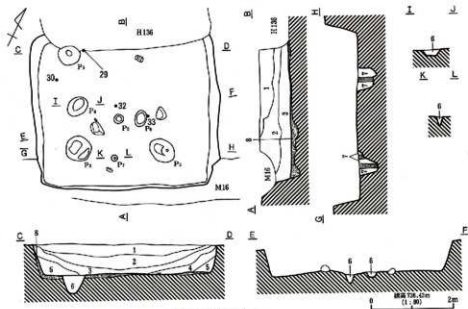


H209号住居址 (1)

第222図 H208号住居址 (2)・H209号住居址 (1)



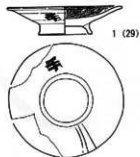
H209号住居址(2)



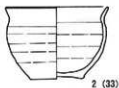
H210号住居址(1)

图223图 H209号住居址(2)·H210号住居址(1)

1. 黒褐色土層 (10784/1)  $\phi$ 5m 大バリス・石塔。
  2. にお・黄褐色土層 (10784/2)  $\phi$ 5m 大10782/1 ブロック・10784/4 ロームブロック内、 $\phi$ 1-10m 大バリス・ $\phi$ 5m 大石塔  
少。
  3. 灰黄褐色土層 (10784/3)  $\phi$ 7m 以下バリス・石塔少。10784/6 ローム層下 (10784/4) 層少。
  4. 10784/6 ローム、10784/7 の灰土層、 $\phi$ 7m 大バリス多。
  5. にお・黄褐色土層 (10784/2)  $\phi$ 7m 大の石塔。
  6. にお・黄褐色土層 (10784/2)  $\phi$ 5m 大バリス・ $\phi$ 5m 大ローム (10784/2) 少。
  7. 灰黄褐色土層 (10784/2)  $\phi$ 2-3m 大石塔。
- ※ 10782/1、10784/4-6、10784/7 の灰土層、 $\phi$ 1m 大バリス多。黒色土上。  
 ◎ 柱礎、灰黄褐色土層 (10784/2)  $\phi$ 1-2m 大の石塔。

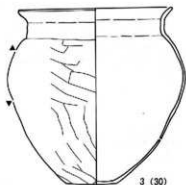


1 (29)

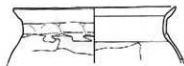


2 (33)


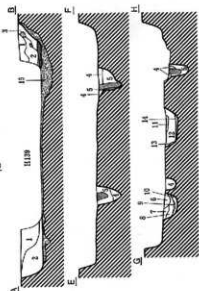
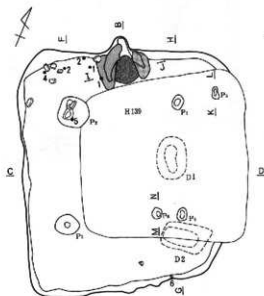
H210号住居址 (2)



3 (30)



4 (32)




H211号住居址 (1)

第224図 H210号住居址 (2)・H211号住居址 (1)

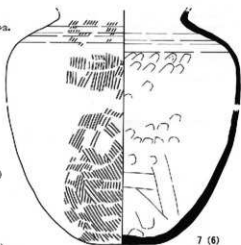


1 (5)

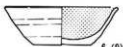
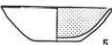
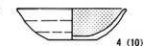
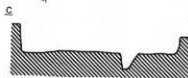
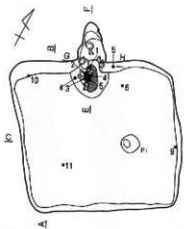


2 (カマド1・2)

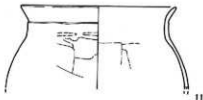
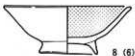
1. 黒沢色土層 (10784/1) 褐色色 $\phi$ 10cm以下のパリス・石炭多量。
  2. 黒沢褐色土層 (10782/2)  $\phi$ 10cm以上の石炭多量。赤銅質。
  3. 土赤・黒褐色土層 (10784/3) 灰・炭土多量。硬直からのれり込み。
  4. 土赤・黒褐色土層 (10785/3) 10782/1土赤 $\phi$ 10cm大)・10785/9ローム層 ( $\phi$ 1~1.5cm)・ $\phi$ 10cm以上の石炭多量。
  5. 10783/2, 10784/9 ロームの褐色土層。10782/1土赤 ( $\phi$ 10cm大)・ $\phi$ 10cm以上の石炭多量。
  6. 黒沢褐色土層 (10783/2) 10785/4ロームアコック ( $\phi$ 2cm大)・ $\phi$ 10cm以上の石炭。
  7. 黒沢褐色土層 (10783/4) ローム・灰の褐色土層。
  8. 黒沢褐色土層 (10783/4) ローム・灰の褐色土層。
  9. 黒沢色土層 (10782/1) 灰の褐色。
  10. 褐色土層 (10782/1) 灰の褐色。
  11. 褐色土層 (10782/1) 灰の褐色。
  12. 土赤・黒褐色土層 (10785/3)  $\phi$ 10cm以下の石炭多量。
  13. 褐色土層 (10783/4) ローム土の褐色。
  14. 灰土。
- 10783/2, 10784/9・10785/9 ローム。10782/1の褐色土層。  
 ■ 褐色土。  
 ■ 灰土。



H211号住居址 (2)

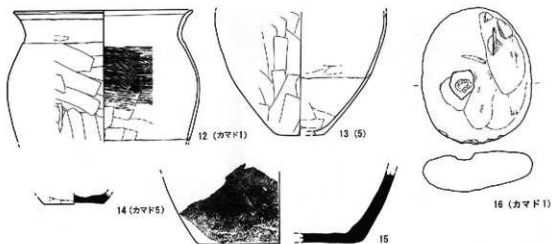


1. 黒沢色土層 (10784/1) 赤銅質。 $\phi$ 10cm以上のパリス。
  2. 1層中: 10786/9ローム層の石炭多量。
  3. 黒沢褐色土層 (10783/2) 褐色色多量。少量の灰土・灰・炭。
- 灰土。  
 ■ 黒沢褐色土層 (10783/4) 褐色土。  
 ■ 灰土。

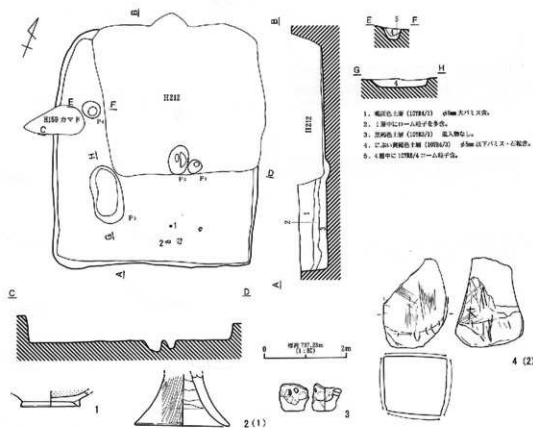


H212号住居址 (1)

第225図 H211号住居址 (2)・H212号住居址 (1)

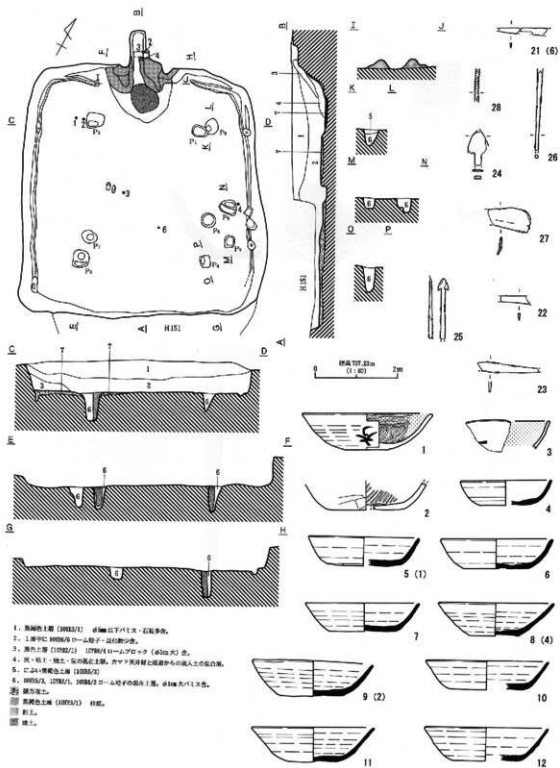


H212号住居址 (2)

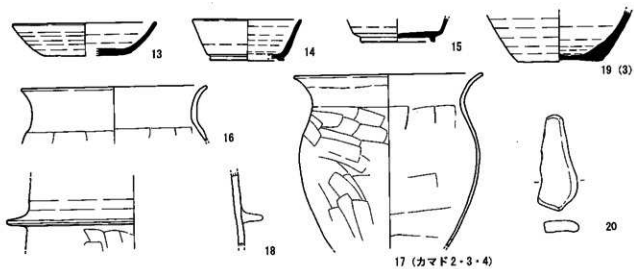


H213号住居址

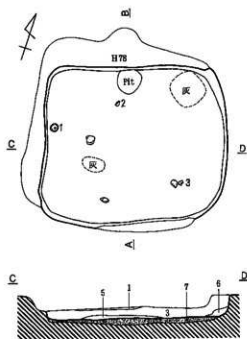
第226図 H212号住居址 (2)・H213号住居址



第227図 H214号住居址(1)

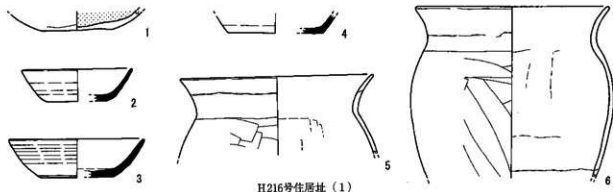
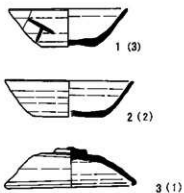


H214号住居址 (2)



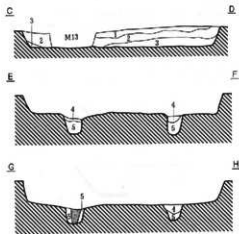
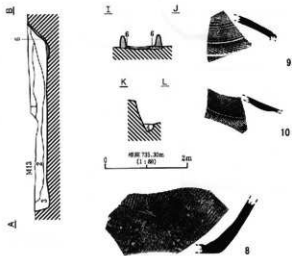
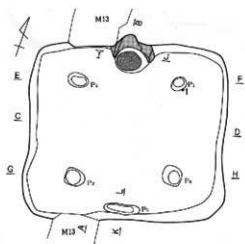
H215号住居址

1. 暗褐色土層 (10733/4) 目付地層。壁面形状跡。ローム粒子多量。
2. 黒褐色土層 (10732/3) 上面にわずかにローム粒子多。パリス (微粒~ $\phi 5\text{mm}$ ) 少量。
3. 黒褐色土層 (10733/3) ローム粒子・パリス (微粒~ $\phi 5\text{mm}$ ) 多。
4. 黒褐色土層 (10732/2) パリス (微粒) 少量。
5. 暗褐色土層 (10732/3) ローム粒子多量。パリス多。
6. 褐色土層 (10732/1) 微粒子多。
7. 暗褐色土層 (10733/4) 地層。パリス (微粒~ $\phi 5\text{mm}$ 大)・ローム粒子多量。

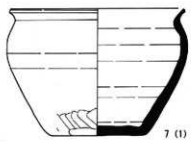


H216号住居址 (1)

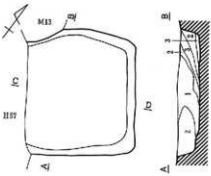
第228図. H214号住居址 (2)・H215号住居址・H216号住居址 (1)



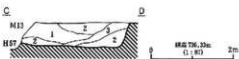
1. 暗褐色土層 (1095/2)  $\phi$ 300以内バリス少。
  2. 暗褐色土層 (1095/2)  $\phi$ 300以内バリス多。
  3. 黒褐色土層 (1095/2) 有機質土、 $\phi$ 300バリス少。
  4. 黒褐色土層 (1095/2) 1095以内ローム層、 $\phi$ 300バリス少。
  5. T.203A/9ローム、1095/9砂質土、1095/2有機質土の埋没土層。
  6. 暗褐色土層 (1095/2)  $\phi$ 300バリス少。
- ② 打痕。



H216号住居址 (2)



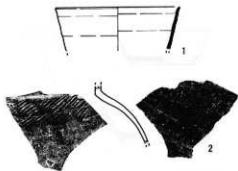
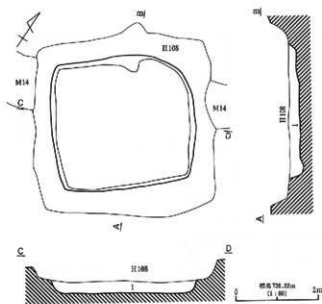
1. 上記・暗褐色土層 (1095/2)  $\phi$ 300以内ロームブロック・バリス。
2. 上記・暗褐色土層 (1095/2) 1層中に1095/9ロームブロック (660x4) 有。
3. 上記・暗褐色土層 (1095/2) 1095/9ローム層、 $\phi$ 300バリス少。



H217号住居址

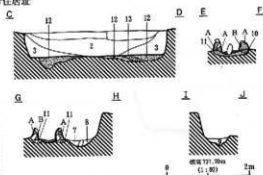
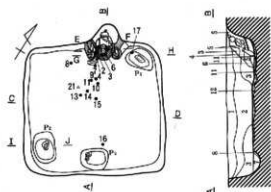
第229図 H216号住居址 (2)・H217号住居址





1. 北西-南東向き壁 (1075/7) 1075/7 築造土少量。ロームブロックの2層大造。バリス多量入造。

### H218号住居址



1. 築造土層 (1075/4) ローム地子多量。バリス (63-8cm) 2段敷 (65cm) 造。
2. 築造土層 (1075/3) ローム地子・バリス (63-8cm) 多量。スコリア (65cm) 夾心層 (63-8cm) 少量。
3. 築造土層 (1075/2) ローム地子多量。バリス (65cm) 造。スコリア (65cm) 少量。
4. 築造土層 (1075/1) ローム地子・粘土ブロック (65cm) 少量。コキヤド敷。
5. 築造土層 (1075/0) 築造土少量。ローム地子少量。コキヤド敷。
6. 築造土層 (1075/0) 築造土少量。ローム地子・石灰質 (65cm) 築造土少量。
7. 築造土層 (1075/0) ローム地子・バリス (65cm) 造。
8. 築造土層 (1075/4) ローム地子・バリス (65cm) 造。
9. コキヤド敷土層 (1075/7) ローム地子・ロームブロック (63-8cm) 築造土 (築造土) 造。
10. 築造土層 (1075/7) 築造土少量。ローム地子少量。
11. 築造土層 (1075/4) ローム地子多量。築造土少量。築造土 (65cm) 造。築造土。
12. 築造土層 (1075/2) ローム地子少量。築造土多量。築造土。
13. 築造土層 (1075/0) 築造土。ローム地子。
14. 築造土層 (1075/7) ローム地子少量。コキヤド敷。
15. 築造土 (1075/4) ローム地子少量。コキヤド敷。

### H219号住居址 (1)

### 第230図 H218号住居址・H219号住居址 (1)

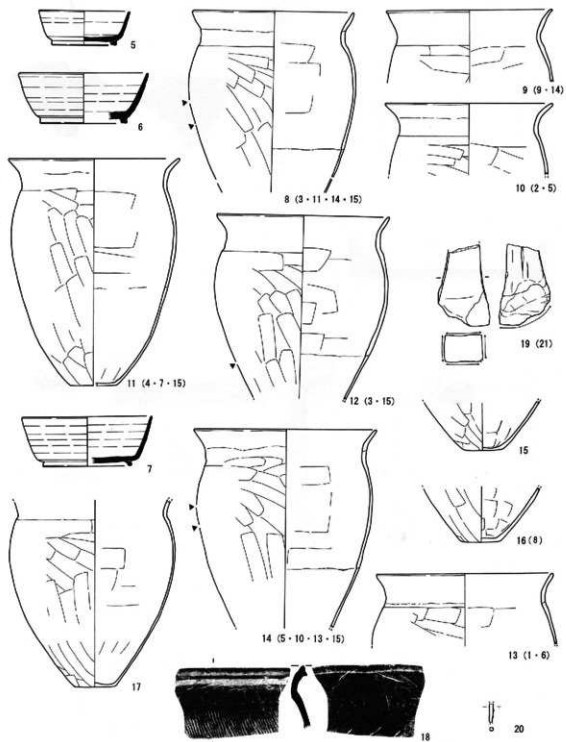
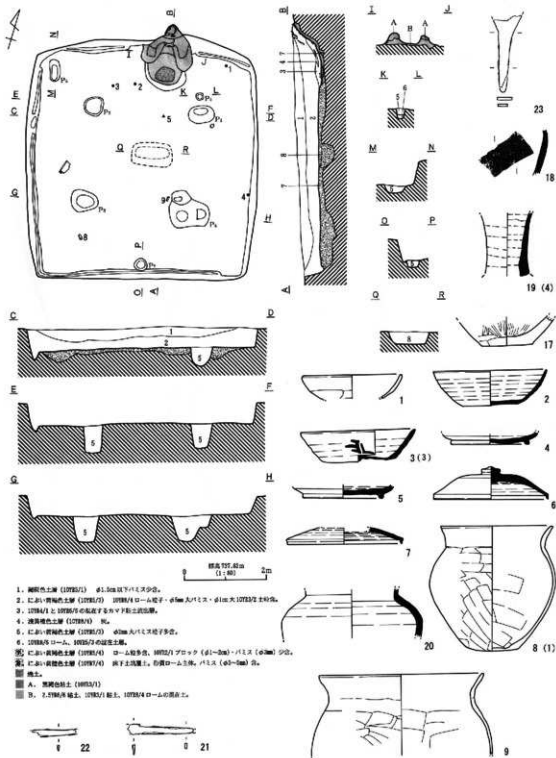
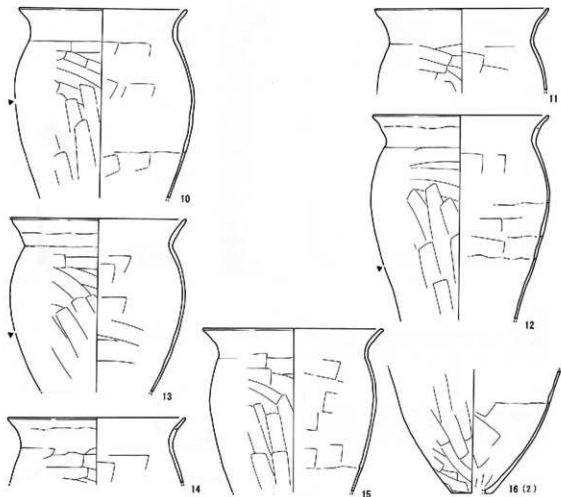


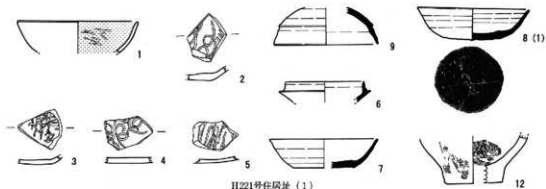
图231图 H219号住居址(2)



第232図 H220号住居址 (1)

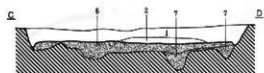
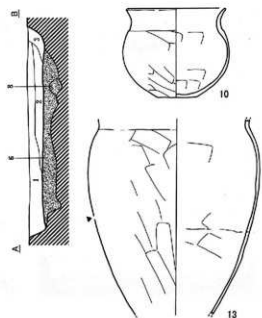
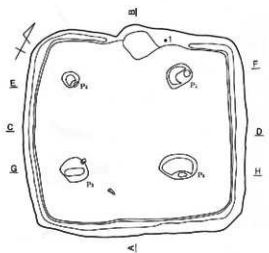


H220号住居址 (2)



H221号住居址 (1)

第233图 H220号住居址 (2)・H221号住居址 (1)



標高 737.66m  
(1:100) 2m

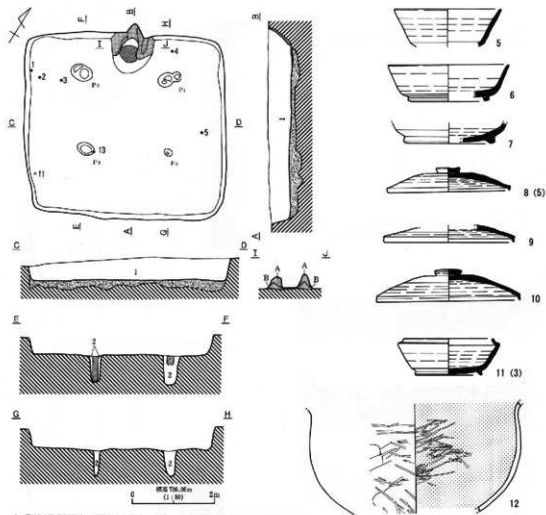
1. 堀明色土層 (10793/2) φ30cm 土バリス倉、2.5077m 堀土ブロック・φ30cm 大ツボ。
2. 堀明色土層 (10793/3) φ30cm 土バリス倉、2.5077m 堀土ブロック多数。
3. 褐色土層 (2.5077/2) 堀土ブロック (φ10 cm 大) 倉。
4. 堀明色土層 (10793/3) φ30cm 土バリス倉、10793/4 ローム砂中層。
5. 堀明色土層 (10793/3) 10793/4 ロームブロック (φ30cm 大) 倉。
6. 堀明色土層 (10793/3) φ30cm 大ロームブロック・φ30cm 土バリス多数する層と 10792/2 年輪状褐色土片が 10793/4 ロームが互層をなす。
7. 堀明色土層 (10793/3) φ30cm 土バリス倉。
8. 褐色土層 (10793/4) 10793/3 と 10793/4 ローム互層。
9. 柱礎 (10793/3)。

H221号住居址 (2)

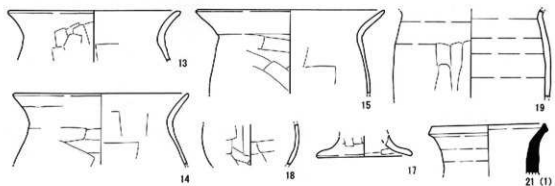


H222号住居址 (1)

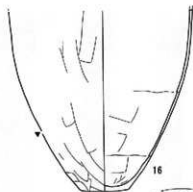
第234図 H221号住居址 (2)・H222号住居址 (1)



1. 黒褐色土層 (H195/1) 1978/1 (φ1.5~2m 尺) プラット・1978/4 ローム製・φ1.5m 以下バリエタ古。  
 2. 濃い黄褐色土層 (H195/2) φ1.0m 尺 1978/4 ローム・1978/1・1978/4・バリエタの流石子 4 層が厚。  
 ① 地層 (H193A/1)。  
 ② ①の内部上。φ1.5m~1.6m 以下バリエタ古。  
 ③ ①の内部上。1978/1、1978/4 台製ロームの製造土層。



第235図 H222号住居址(2)



16



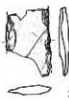
20 (2)



22 (11)



23



24



25 (13)



27



26

H222号住居址 (3)



1 (5)



2



3



4



5



6



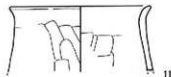
7



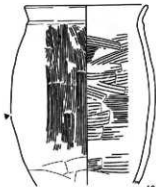
8



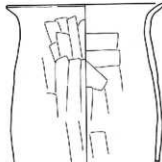
9



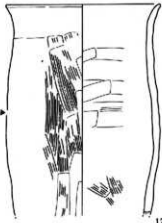
11



10



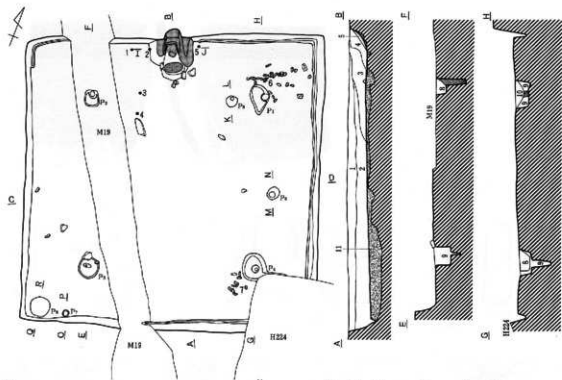
13



12 (3)

H223号住居址 (1)

第236图 H222号住居址 (3) · H223号住居址 (1)

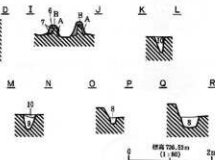


1. 堀内土層 (10784/1) 10784内ローム層下・ $\phi$ 3cm以下バリスを含む。
2. 10784内4号ローム、10785/2、10782/1の埋込土層、 $\phi$ 1.5cm-2cm大バリス多数。
3. 2層中に含まれる礫山による粘土・泥層を多量含むもの。
4. 白色粘土、10782/1の埋込土層。粘土は無定形の認められるブロック状で、骨子・土層境界の少ないもの。
5. 灰・泥化層の埋込。
6. 黄褐色土層 (10784/1) ローム主体。
7. 粘土、灰、10785/1の埋込土層。
8. 灰黄褐色土層 (10784/2) 少量の10784内ローム層下・ $\phi$ 1.5cm-2cm大バリスを含む。
9. 10785/2、10782/1、10784内ロームの埋込。 $\phi$ 2cm大バリス少数。
10. 灰・泥化層・粘土層の埋込。

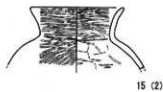
② 灰黄褐色土。

③ 白色粘土、土質、同層埋込を先期材として含む。

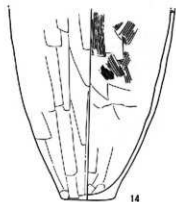
④ 白色粘土、土質、同層埋込を先期材として含む。



16



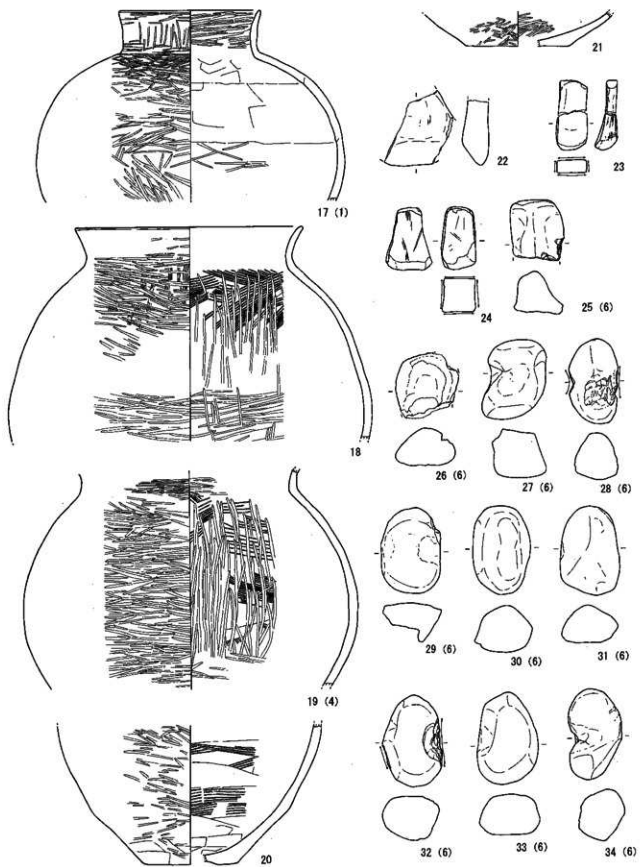
15 (2)



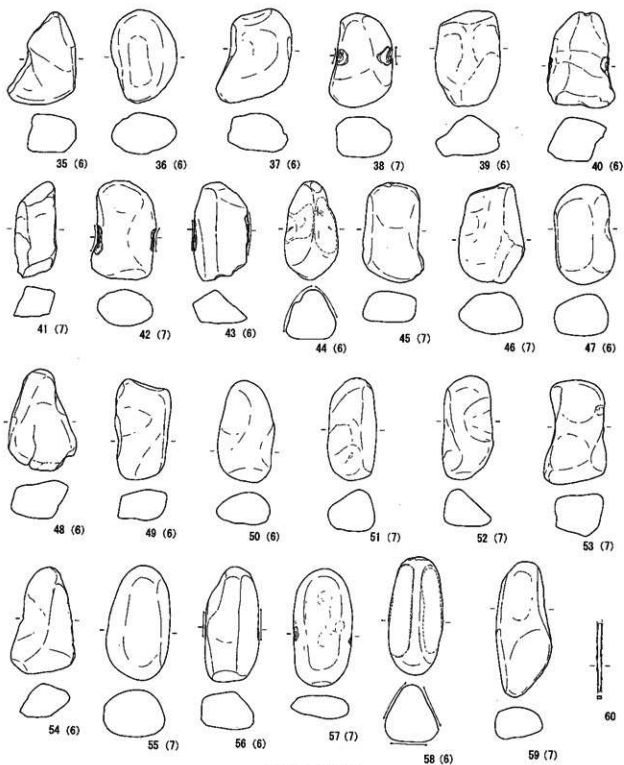
14

第237図 H223号住居址(2)





第238图 H223号住居址(3)

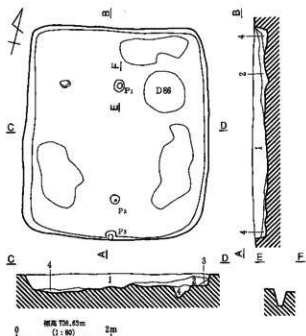


H223号住居址 (4)



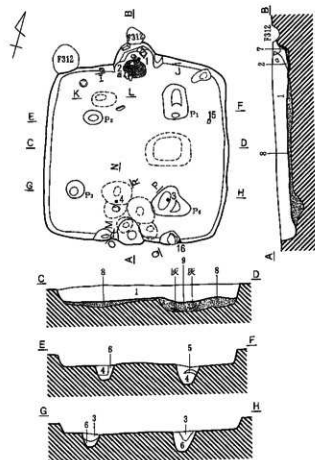
H224号住居址 (1)

第239图 H223号住居址 (4) · H224号住居址 (1)

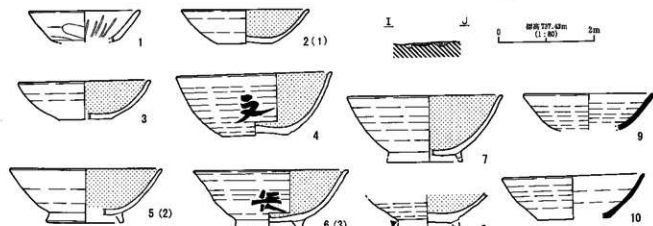
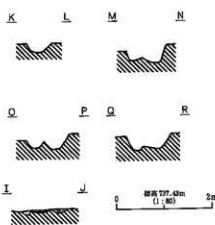


1. 褐色土層 (1078A/1) 1078A/4 ローム粒子・ $\phi$ 1cm以下パリス多量。
2. 褐色土層 (1078A/2)  $\phi$ 5mm パリス多量、 $\phi$ 1.5~3cm 大 10782/1 ブロック少量。
3. 1078A/1、1078A/3 ローム混在。
4. 黄褐色土層 (1078A/3) 10782/1・1078A/1 ブロック・ $\phi$ 5mm パリス含む。

H224号住居址(2)



1. におい(黄褐色土層 (1078B/2)  $\phi$ 5mm 以下パリス・10782/4 ローム粒子・ $\phi$ 3mm 大 10782/2 ブロックを少量。
  2. 1層中にカマド焼酎耐粘土 10782/2 を含む。
  3. 黒褐色土層 (1078A/2) ローム粒・10782/2 土混在、パリス ( $\phi$ 3mm 以下) 少量。
  4. 暗褐色土層 (1078A/2) ローム粒混在、パリス ( $\phi$ 1~3mm) 少量。
  5. 黄褐色土層 (1078A/3) ロームブロック。
  6. 褐色土層 (1078A/4) ローム粒・10782/1 土混・ロームブロック ( $\phi$ 5cm) 含む。
- 注 1078A/3、1078A/2、1078A/4 ローム混在土層、黒方柱土。  
 注 1078A/2、1078B/2、1078A/4~1078A/6 ローム混在土層。 $\phi$ 1cm 以下パリス多量、黒方柱土。  
 注 1078B/2、1078A/4~1078A/6 ロームの混在土層。



H225号住居址(1)

第240図 H224号住居址(2)・H225号住居址(1)

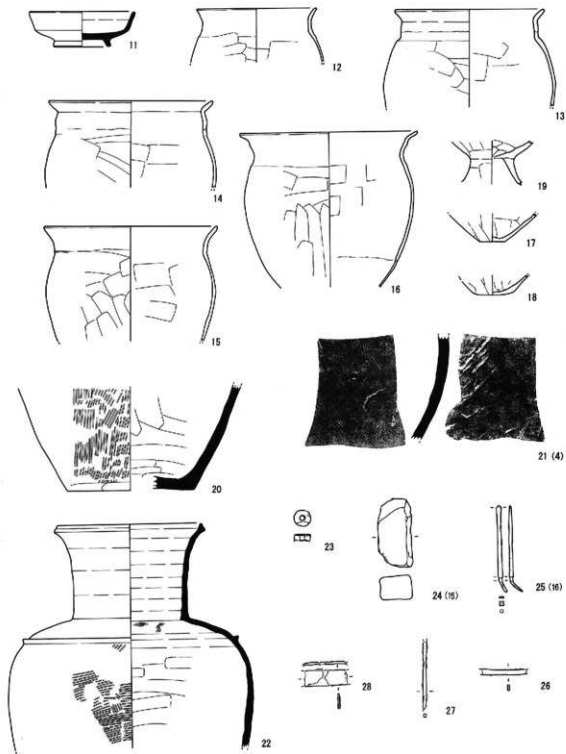
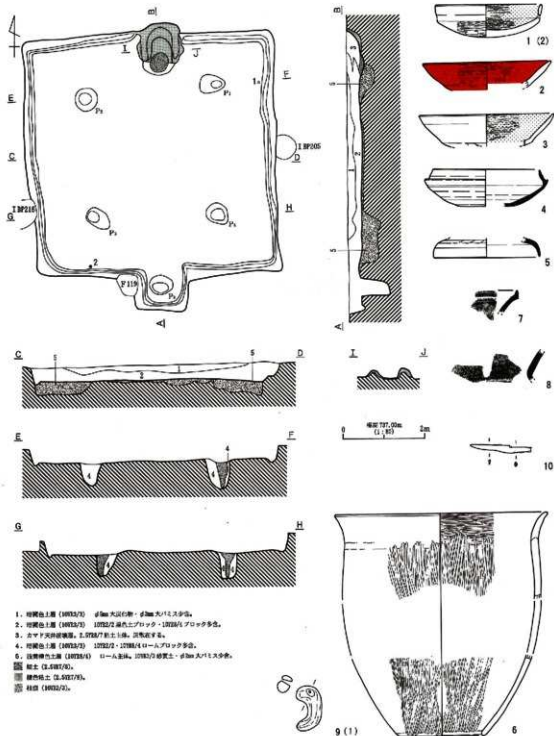
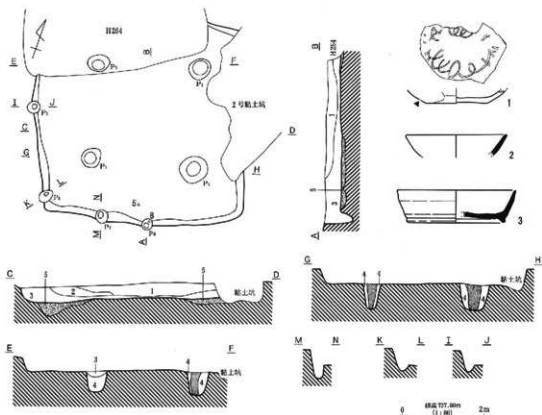


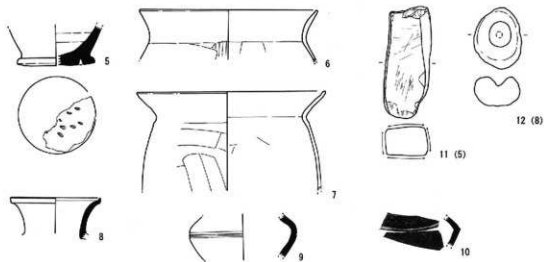
图241图 H225号住居址(2)



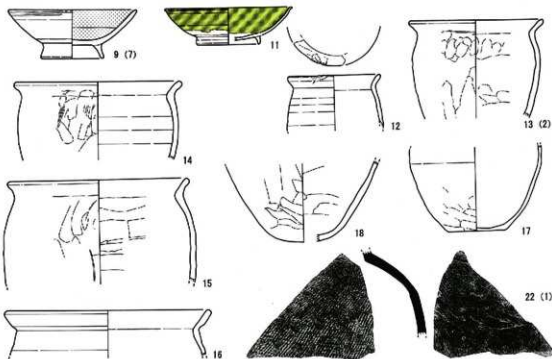
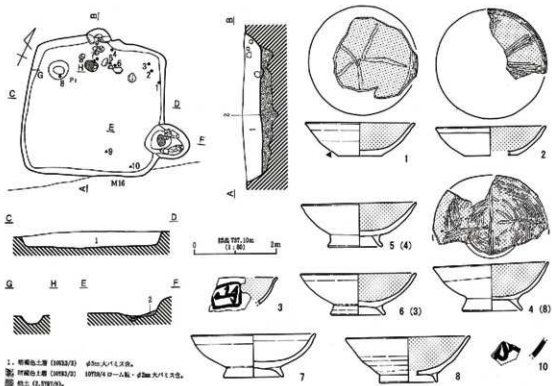
第242図 H 226号住居址



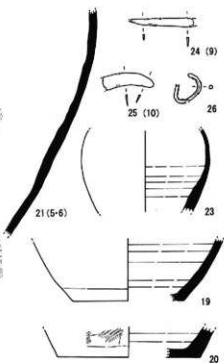

1. 築台1層 (10732/3) φ50cm 大バリス多巻、10738/9 ローム和雑土少巻。  
 2. 築台1層 (10732/2) φ50cm 大白色バリス・10738/4 ローム和雑土多巻、10732/5 ブロック (φ1.5cm) 巻。  
 3. 築台1層 (10732/4) 10732/1 砂礫土多巻、φ50cm 大バリス巻。  
 4. 築台1層 (10735/4) ローム1巻、10735/2 砂礫土少巻、φ50cm 大バリス多巻。  
 5. 築台1層 (10735/4) 2, 10737/4 砂礫、ロームブロック (φ1.5cm 大)・10732/3 和雑土・φ50cm 大バリス巻。  
 6. 石壁 (10732/3)。



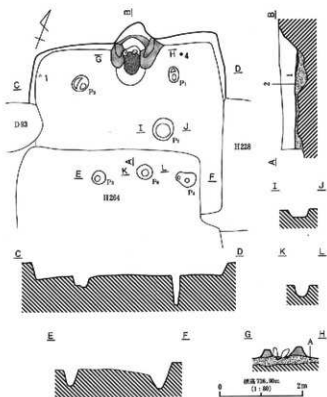
第243図 H227号住居址



第244図 H228号住居址(1)

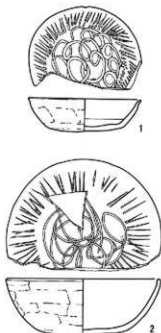


H228号住居址 (2)



1. 暗褐色土層 (1093/2)  $\phi$ 10cm 大バリス土器、1093M 住居ローム和分器。
  2. 灰褐色土層 (1098/4) コームと 1093L 器類 上部がロック状に配置。 $\phi$ 10cm 大バリス多角、鉛瓦。
- 溝 (1097/3)。  
 ■ 黒色褐色土 (1097/4) 赤マツ箱・天月障壁土。

H229号住居址 (1)



第245図 H228号住居址 (2)・H229号住居址 (1)



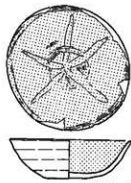
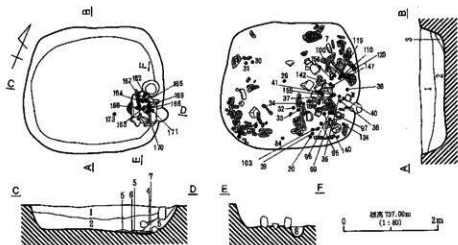


3 (4)

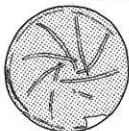


4

H229号住居址 (2)

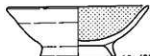
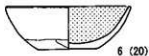
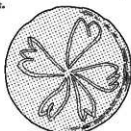


1 (119・120)



2 (32)

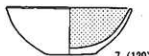
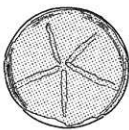
1. 暗褐色土層 (10783/4) ローム粒・パリス (φ3-5mm) 炭化粉砕、スコリア (φ1mm以下) 少量。
  2. 暗褐色土層 (10783/2) ローム粒・パリス (φ3-5mm) 角、炭化物多量。
  3. 濃い黄褐色土層 (10784/2) ローム粒多量。
  4. 褐色土層 (10784/6) ローム粒多量、焼土多。
  5. 暗褐色土層 (10783/4) ローム粒・φ3mm大パリス多量、炭化物少。
  6. 黒褐色土層 (10782/2) ローム粒少。
  7. 濃い黄褐色土層 (10785/4) ローム粒少、炭多。
  8. 暗褐色土層 (10783/4) ローム粒・炭化物 (φ1-3mm) 角。
- 焼土。(10785/4) 地は(ローム)が埋められたもの。



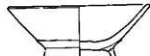
10 (30)



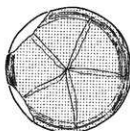
3 (34)



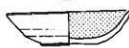
7 (120)



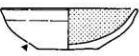
11 (171)



4 (100)



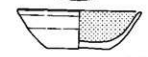
5 (142)




8 (95・163・169)



13 (166-168)



12 (140)

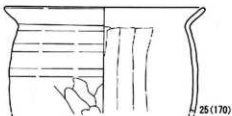
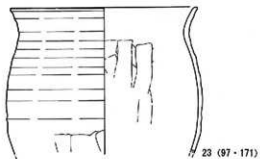
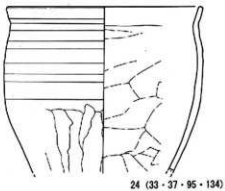
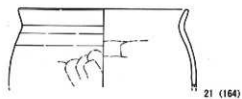
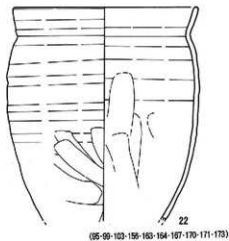
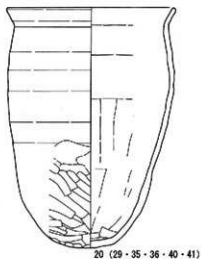
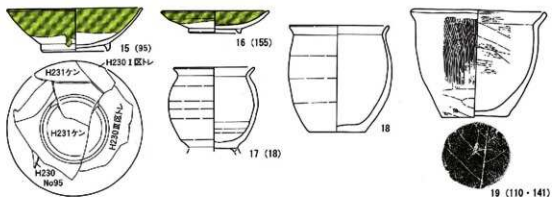


9 (31)

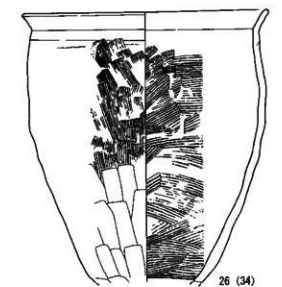


H230号住居址 (1)

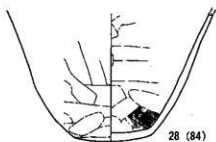
第246回 H229号住居址 (2)・H230号住居址 (1)



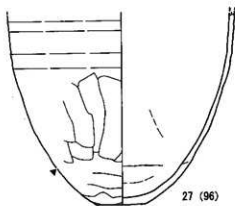
第247図 H230号住居址(2)



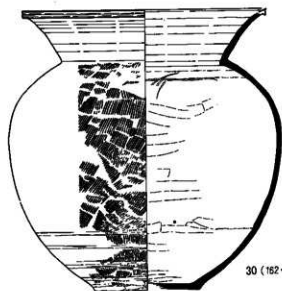
26 (34)



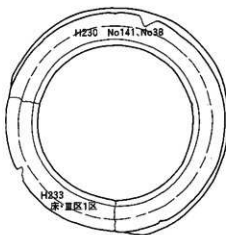
28 (84)



27 (96)



30 (162・165) (S=1/8)



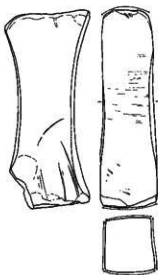
29  
(16・28・29・38・141・162)



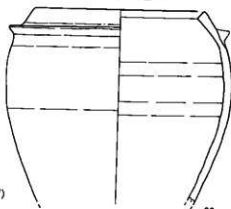
33



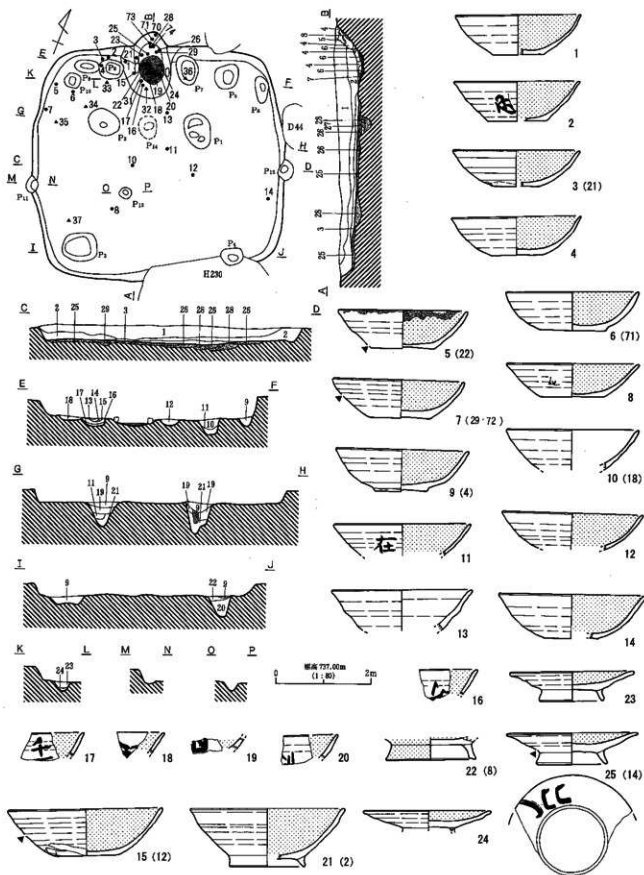
32



31 (7)

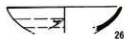


第248图 H230号住居址(3)



第249图 H231号住居址(1)

1. 埴輪土器 (1013/7) ローム胎子多量。パリス (d1-5m) 少。
2. 埴輪土器 (1013/4) ローム胎子多。パリス (d3m) 少量。1層の下側に底面があり、3層の下にも底面がある。  
2層目の底面もついで。
3. 埴輪土器 (1013/7) ローム胎子多量。パリス(d3-5m)、ロームブロック (d5m-1m) 少。底面を施したものを、
4. 埴輪土器 (1013/7) ローム胎子多。パリス (d3-5m) 少量。
5. 埴輪土器 (1013/7) 胎子多量。ローム胎子少量。
6. 埴輪土器 (7.5705/4) ローム胎子・パリス (d3m) 少量。
7. 埴輪土器 (1012/7) ローム胎子・パリス (d3m) 少量。
8. 埴輪土器 (7.5705/4) ローム胎子・塊1粒下多量。
9. 土器(埴輪)土器 (1013/4) ローム胎子・パリス (d3m) 少量。
10. 埴輪土器 (1013/7) ローム胎子多。パリス (d3m) 少量。
11. 埴輪土器 (1013/4) ローム胎子多。パリス (d3m) 少量。
12. 埴輪土器 (7.5704/7) パリス (d3m)、埴輪胎子多 (d3-5m)・スクリア (d3m) 少。
13. 埴輪土器 (1012/7) ローム胎子・パリス (d3m) 少量。
14. 埴輪土器 (1013/4) ローム胎子多量。パリス (d3m) 少量。
15. C-14(埴輪)土器 (1013/4) 埴輪胎子とローム胎子の混在。
16. 埴輪土器 (1013/7) パリス (d1m) 少量。
17. 埴輪土器 (1012/7) パリス (d1m) 少量。
18. 埴輪土器 (1013/7) d6.3m-d5.1m少量。ローム胎子・d0.3mパリス少量。
19. 埴輪土器 (1013/4) ローム胎子多量。パリス (d3m) 少量。
20. 埴輪土器 (1013/4) ローム胎子多。パリス (d3m) 少量。
21. 埴輪土器 (7.5705/4) ローム胎子多。パリス (d3m) 少量。
22. 埴輪土器 (1013/4) ローム胎子多量。パリス (d3m) 少量。
23. 埴輪土器(土器) (1013/4) ローム胎子。埴輪土器(1013/4) ブロック・d6.3mパリス少量。
24. C-14(埴輪)土器 (1013/4) ローム胎子。d5.1-6.3mパリス少量。
25. 埴輪土器 (1013/7) 胎子多。ローム胎子・パリス (d3m) 少。
26. 埴輪土器 (1013/4) ローム胎子多量。パリス (d3m)・埴輪胎子ブロック (d1m) 少量。
27. 埴輪土器 (1013/4) ローム胎子多量。パリス (d3-5m) 少量。
28. 埴輪土器 (1013/4) ローム胎子・パリス (d3m-1m) 多量。埴輪胎子ブロック (d5m-1m) 少。
29. 埴輪土器 (1013/7) ローム胎子少量。
30. 埴輪土器 (1013/7) 胎子多。



26



27



28



29



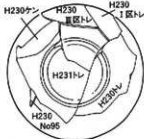
30 (10-11)



31 (1-3-15-16)



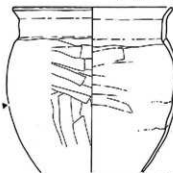
32



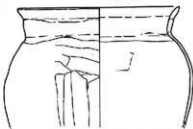
33



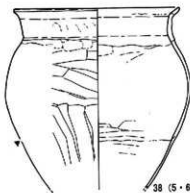
34 (17)




35 (23-70-73)



36 (26-28-29-74)

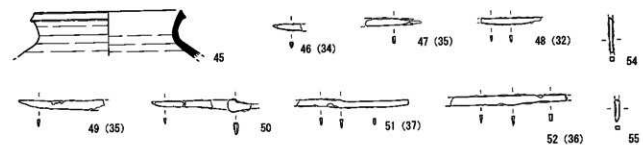
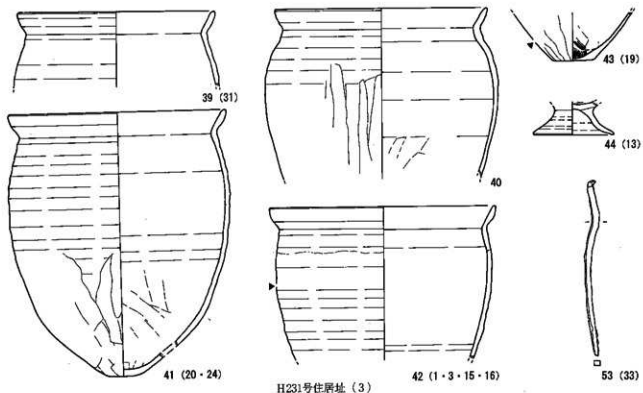


38 (5-6-7-22)



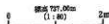
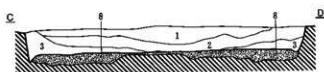
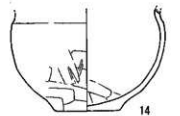
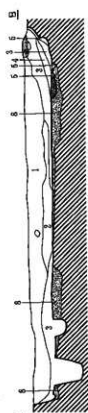
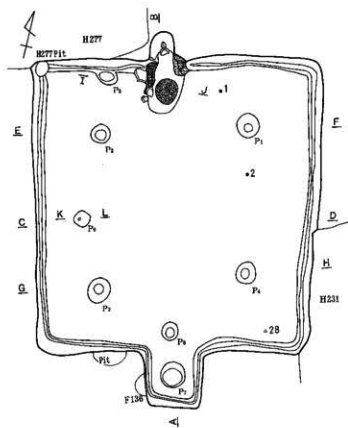
37 (25)

第250図 H231号住居址 (2)



H232号住居址 (1)

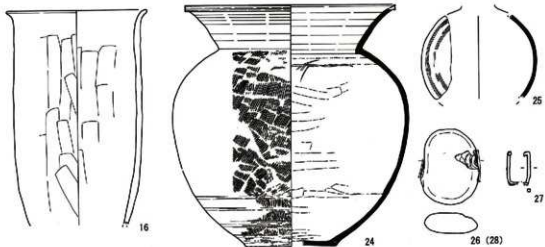
第251图 H231号住居址 (3) · H232号住居址 (1)



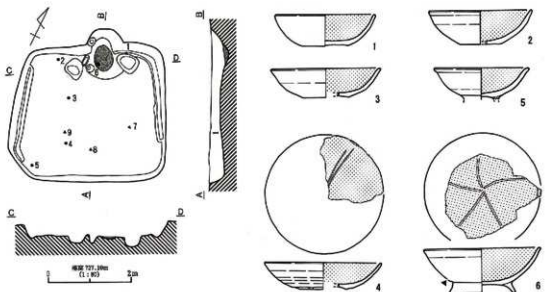
1. 黄褐色土層 (10733/2) φ200大バリス少。
  2. 黒褐色土層 (10733/2) φ500大バリス・10738/4ローム胎少。
  3. におい黄褐色土層 (10736/4) 10732/2土胎 (φ500大) 少。
  4. 10734/2, 2.0737/3の底辺土層。粘土胎土層。
  5. 黄褐色土層 (10733/2) 10736/2ローム・灰・焼土多。
  6. におい黄褐色土層 (10735/2) 10733/2砂質土とローム胎混合。
  7. 黄褐色土層 (10734/4) 10736/2ローム胎。10731/2砂質土少。
- 赤 黄褐色土層 (10733/2) 胎土。10734/2粘土・10738/3ローム胎少。  
 黒 焼土 (3787/4)。  
 灰 灰白色胎土層 (10736/2)。  
 赤 におい黄褐色土層 (10735/2) 胎土。



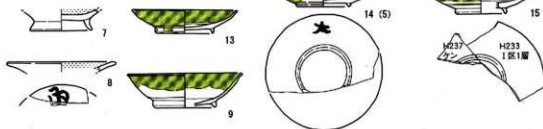
第252圖 H232号住居址 (2)



H232号住居址 (3) (S-1/8)

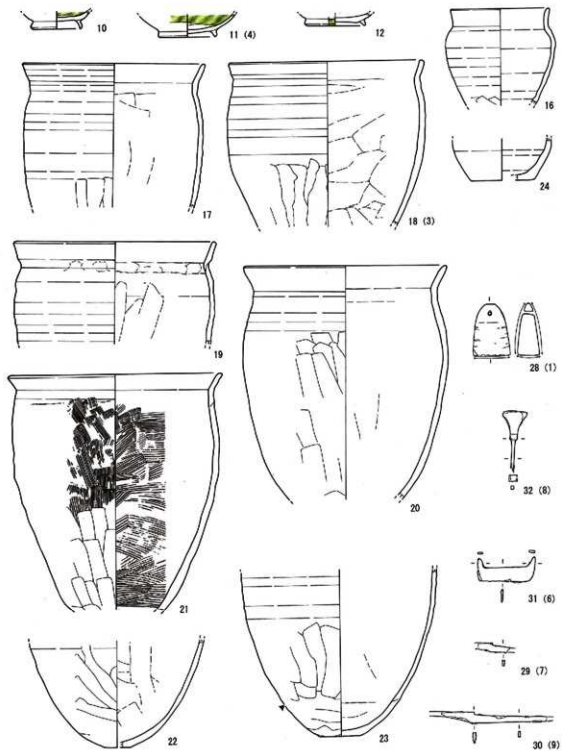


1. 砂褐色土層 (T092/3) の層内/1区1層  
 図上: (F01/2)

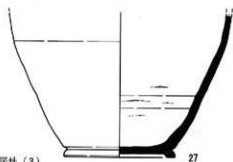
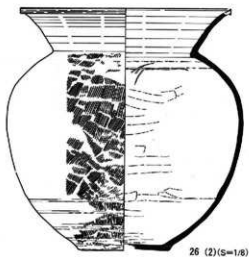
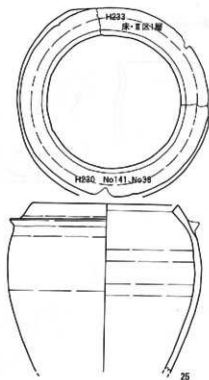


H233号住居址 (1)  
 第253团 H232号住居址 (3)・H233号住居址 (1)

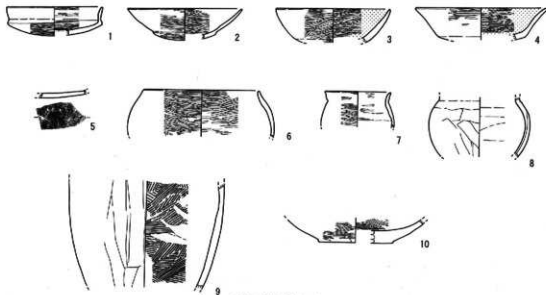




第254图 H233号住居址(2)

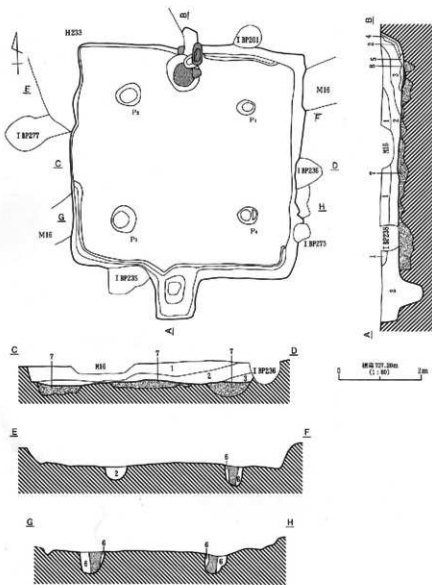


Ⅱ233号住居址(3)



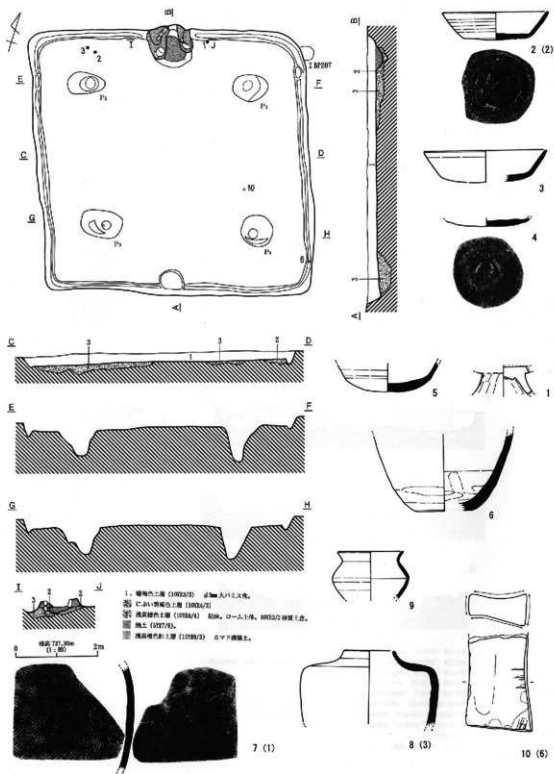
H234号住居址(1)

第255图 H233号住居址(3)·H234号住居址(1)

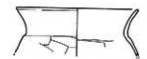
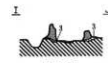
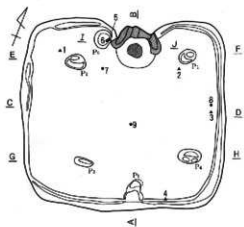


1. 灰褐色土層 (1032/7) φ3m 大バリス多色。
2. 灰褐色土層 (1032/2) 1038/4 ロームブロック・φ5m 大バリス・φ3m 大バリス多色、灰化砂多。
3. 灰褐色土層 (1032/2) φ1m 大バリス多色、1038/4 ローム砂多。
4. 褐色土層 (1577/8) オヤド天井破断層。
5. 灰褐色土層 (1032/3) 1038/4 灰多色。
6. 塊状褐色土層 (1038/4) 1032/2 粘質褐色土・1032/2 砂質土、ブロック状に混在。
- ⑦ 濃い赤褐色土層 (1034/2) 1038/4 ロームブロック多、1032/2 粘質褐色土層 (φ1m 大) 多。
- ⑧ 濃い赤褐色土層 (1036/4) 灰多。
- ⑨ 地土 (1077/8)。
- ⑩ 灰褐色土層 (1032/2) 白灰。

第256図 H234号住居址(2)



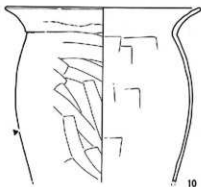
第257図 H235号住居址



1. 母成色土層 (1983/3) 1982/1 ブロック (φ1.30x大)・1988/4 ローム層出、φ30mm 丸バリス等出。  
 2. 母成色土層 (1983/3)  
 3. 黄褐色ローム (1978/4)・浅黄褐色ローム (1988/4)・1993/3 砂質土・1992/1 有顔面赤色土ブロック及び柱礎。  
 ■ 白色粘土。カヤド層等土。  
 ■ 黒土。



13 (6)



12 (9)



16 (1)



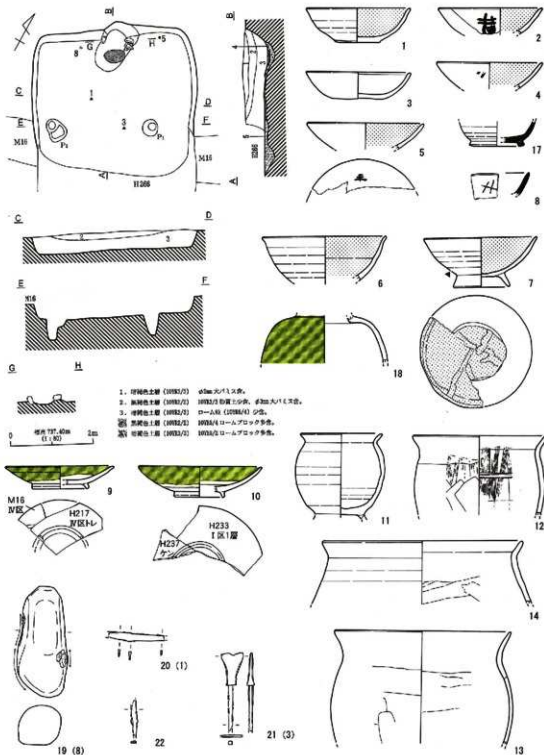
14 (3)



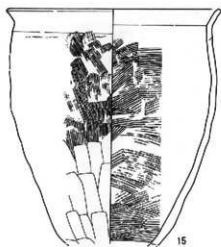
15 (4)




17 (2)



第259図 H237号住居址(1)




15



16 (5)

H237号住居址 (2)



1



2 (18)



3



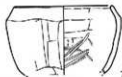
4



5



6



7



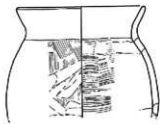
15 (12)



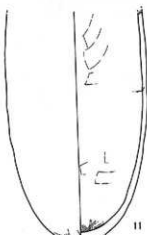
8 (3)



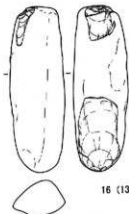
10



9



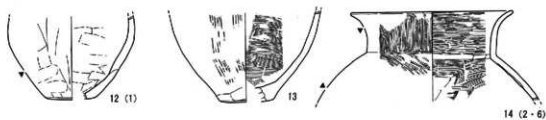
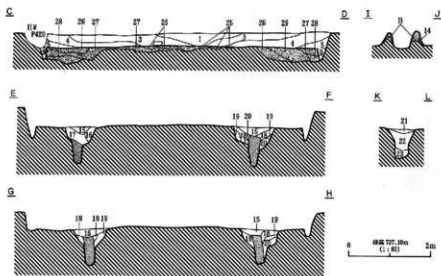
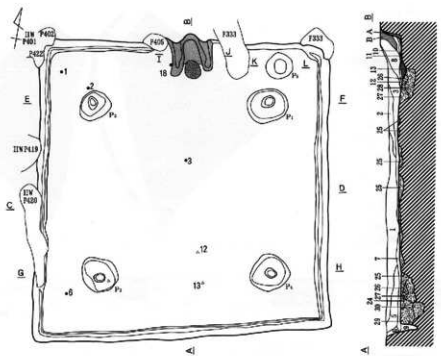
11



16 (13)

H238号住居址 (1)

第260回 H237号住居址 (2)・H238号住居址 (1)

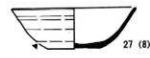
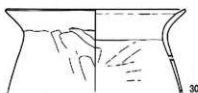
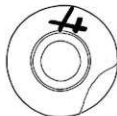
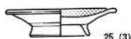


第261圖 H238号住居址(2)



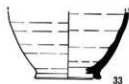
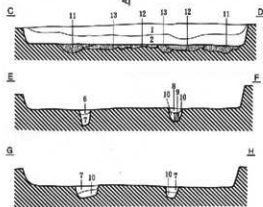
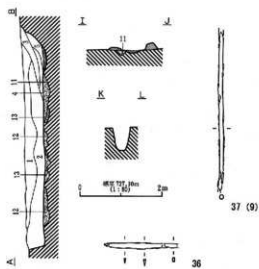
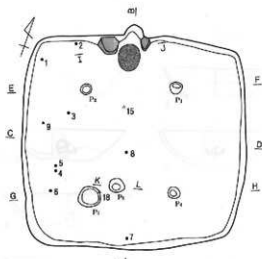
1. 褐色土層 (12794/4) ローム粘土層、パリス少。
2. C-20-1黄褐色土層 (12794/3) 1層に石灰、粘土質・粘土ブロック多。
3. 暗褐色土層 (12792/7) ローム粘土層、パリス・ロームブロック多。
4. 暗褐色土層 (12792/4) ローム粘土層、パリス少、スクリヤ多。
5. 黄褐色土層 (12792/2) ローム粘土層、パリス少。
6. 褐色土層 (12794/4) ローム粘土層、パリス少。
7. 暗褐色土層 (12792/4) ローム粘土層、パリス少。
8. 暗褐色土層 (12792/4) ローム粘土層、粘土ブロック多。
9. 褐色土層 (12794/4) ローム粘土層。
10. 灰黄色土層 (12794/2) ローム粘土層・灰白色粘土少、灰白色、カマド跡出露。
11. C-20-1黄褐色土層 (12795/3) ローム粘土層・粘土質少、灰白色粘土ブロック多、カマド跡出露。
12. 褐色土層 (7, 2024/4) ローム粘土層・灰白色粘土質、カマド跡出露。
13. 暗褐色土層 (1029/4) 粘土、パリス少。
14. 黄褐色土層 (1002/2) 灰白色粘土質、カマド跡出露。
15. 暗褐色土層 (1002/4) ローム粘土層、パリス少。
16. 褐色土層 (1002/4) ローム粘土層、パリス少。
17. 褐色土層 (1002/4) ローム粘土層、パリス少。
18. 暗褐色土層 (1002/4) ローム粘土層、パリス少。
19. C-20-1黄褐色土層 (1002/4) ローム粘土層、パリス少。
20. C-20-1黄褐色土層 (7, 1004/2) ローム粘土層、パリス少。
21. 灰黄色土層 (1004/4) ローム粘土層、パリス少。
22. 灰黄色土層 (1004/2) 粘土層、ローム粘土層・パリス少。
23. 暗褐色土層 (1072/3) ローム粘土層、粘土質土。
24. C-20-1黄褐色土層 (1072/4) ローム粘土層、粘土質土。
25. 灰黄色土層 (1072/4) ローム粘土層、粘土質土。
26. 褐色土層 (1002/4) ローム粘土層、粘土質土。
27. 暗褐色土層 (1002/4) ローム粘土層、パリス少、粘土質土。
28. C-20-1黄褐色土層 (1004/4) ローム粘土層、粘土質土。
29. 暗褐色土層 (7, 1002/4) 粘土質土層、灰白色粘土、カマド跡出露。
30. 暗褐色土層 (1002/4) 粘土、ローム粘土層、パリス少。

H238号住居址 (3)



H239号住居址 (1)

第262図 H238号住居址 (3)・H239号住居址 (1)



1. 褐色土層 (1073/4) ローム粒子・パリス (φ30~100) 多。
2. 褐色土層 (1073/2) ローム粒子・パリス (φ3~300) 多。
3. 黒褐色土層 (1073/1) ローム粒子・パリス (φ300大) 多。
4. 暗褐色土層 (1073/4) ローム粒子・褐色粘土ブロック (olive A)・炭化物 (olive A) 少。
5. 暗褐色土層 (7.1073/4) 褐色粘土粒子 (φ1~300) 多。ローム粒子・パリス (φ300大) 少。
6. 暗褐色土層 (1073/4) ローム粒子多。パリス (φ300大) 極少。
7. 黒褐色土層 (1073/2) ローム粒子多。パリス (φ30~300) 極少。
8. 褐色土層 (1073/4) ローム粒子多。パリス (φ300大) 極少。石炭。
9. 褐色土層 (1073/4) ローム粒子多。パリス (φ300大) 極少。
10. 褐色土層 (1073/3) ローム粒子・パリス (φ2~300) 多。褐色粘土粒子 (φ1~300) 少。
11. 褐色土層 (1073/4) ローム粒子多。黒色ブロック (olive-B)・パリス (φ300~100)・ロームブロック (olive A) 多。炭化物。
12. 褐色土層 (1073/2) ローム粒子・パリス (φ300大) 多。ロームブロック (olive A) 少。炭化物。
13. 黒褐色土層 (1073/2) ローム粒子・パリス (φ300~100) 多。炭化物。
14. 粘土 (1073/4)。
15. 粘土。

H239号住居址 (2)



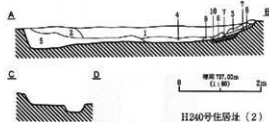
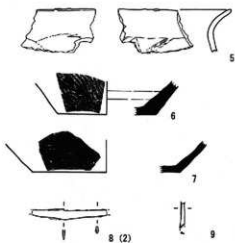
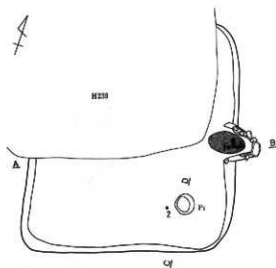
2 (5・6・7)

H240号住居址 (1)

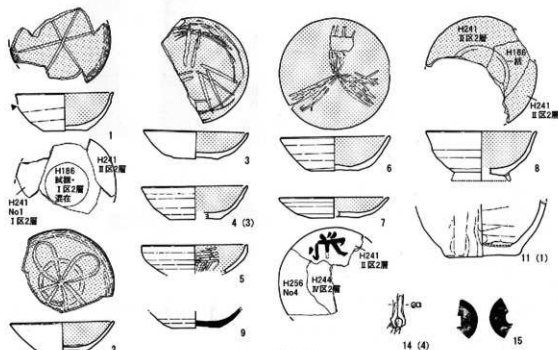
第263図 H239号住居址 (2)・H240号住居址 (1)



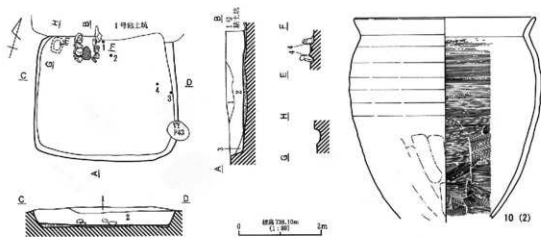
4



1. 暗褐色土層 (1978/3) コーム粒子多、パリス (d1~10μ)・褐色粘土ブロック (d10μ~100μ) 少。
2. 暗褐色土層 (1978/4) コーム粒子・パリス (d10μ大) 多。
3. 褐色土層 (1978/4) コーム粒子多、パリス (d10μ大) 少。
4. 暗褐色土層 (1978/4) 褐色粘土粒子多、コーム粒子・褐色粘土ブロック (d10μ~100μ) 多。
5. 黒褐色土層 (1978/3) コーム粒子・パリス (d1~10μ) 多。
6. 褐色土層 (1978/4) コーム粒子多、パリス (d10μ大) 少。
7. 褐色土層 (1978/3) コーム粒子多、パリス (d10μ大) 少。
8. 暗褐色土層 (1978/3) パリス (d10μ大) 多。
9. 黄褐色土層 (1978/3) コーム粒子多、黄褐色土が層状に混入。
10. 褐色土層 (1978/4) コーム粒・黄褐色土層少。
- 団土 (1978/3)。



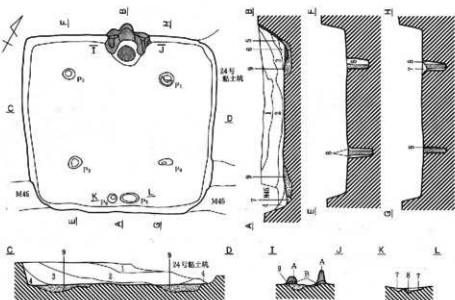
H241号住居址 (1)  
 第264図 H240号住居址 (2)・H241号住居址 (1)



1. 厚褐色土層 (10782/2) ローム地層、ロームブロック (φ5-10cm)・パリス (φ3-5cm)・焼色粘土層・粘土ブロック (φ10cm以下) 少量。
2. 厚褐色土層 (10782/2) ローム地層 (1より多く含む)、ロームブロック (φ5-10cm)・粘土色粘土層・粘土ブロック (φ5-10cm) 少量。
3. 厚褐色土層 (10782/2) ローム地層少量、パリス (φ3cm以下) 少量。
4. 厚褐色土層 (10782/1) 10782/2と同層中、φ10cm以下パリス少量。

◎ 焼色粘土層  
■ 粘土層

H241号住居址 (2)



1. 濃い黄褐色土層 (10785/4) ローム地層、パリス (φ3-5cm)・ロームブロック (φ10cm) 少量、人足粘土。
2. 厚褐色土層 (10782/4) ローム地層・パリス (φ5cm) 少量、焼色粘土層 (10782/2) フラック (φ10cm) 少量、人足粘土。
3. 厚褐色土層 (10782/3) ローム地層・パリス (φ5cm) 少量、粘土層・2層より厚く含む。
4. 厚褐色土層 (10782/3) ローム地層・粘土層 (10782/1) 土層・粘土層。
5. 暗赤褐色土層 (10782/3) 方格子状構造、粘土層構造。
6. 濃い褐色土層 (7, 10782/3) 灰砂層 (10782/1) 土層、焼色粘土層 (10782/2) フラック (φ10cm) 少量。
7. 厚褐色土層 (10782/2) ローム地層 (焼色粘土層、パリス (φ5cm) 少量)。
8. 褐色土層 (10784/1) ローム地層、パリス (φ3cm) 少量。

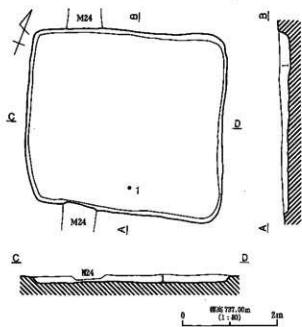
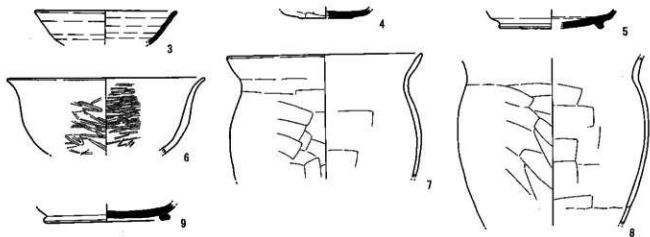
◎ 濃い黄褐色土層 (10785/4) ローム地層・粘土層 (10782/1) フラック (φ10cm) の構造、少量含む。

■ 暗赤褐色土層 (10782/4)。

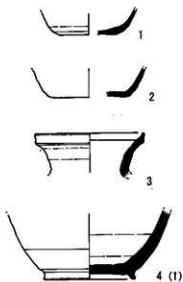
◎ 粘土層 (10782/4)。

H242号住居址 (1)

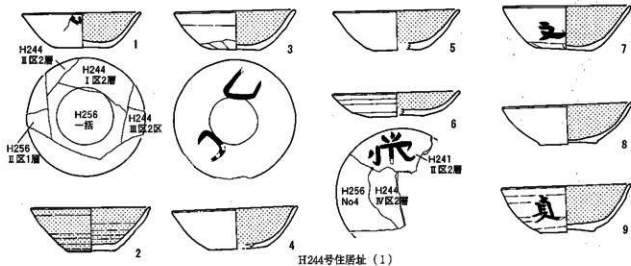
第265図 H241号住居址 (2)・H242号住居址 (1)



1. 陶器土層 (100%) 2. 土層 (60-80%) 3. 土層 (60-80%) 4. 土層 (60-80%)

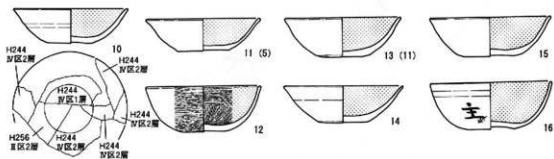
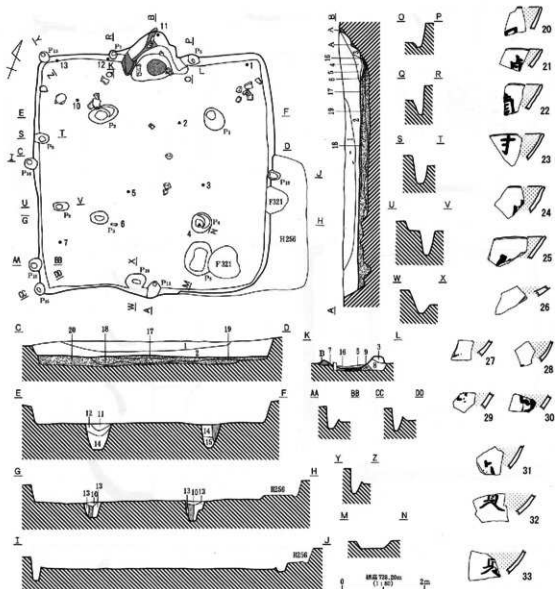


H242号住居址 (2)

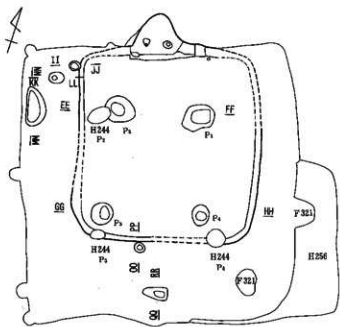


H244号住居址 (1)

第266图 H242号住居址 (2) · H244号住居址 (1)



第267图 H244号住居址(2)



EE

FF



GG

HH



## H244旧住居址

1. におい黄褐色土層 (10784/2) 10785/4・5.5785/9粘土ブロック (φ1.5m以下)・φ10m以下パリス多量。
2. におい黄褐色土層 (10785/2) φ1m以下パリス多量。
3. 灰青褐色土層 (10785/2) 10786/9粘土土柱・パリス。7.5786/9粘土ブロック (φ5m大)・パリス (φ3m大) 多量。天井部破断層。
4. におい黄褐色土層 (10785/2) 10786/9粘土ブロック (φ1m大) 粘土層・10782/3粘土ブロック (φ1m大) 多量。7.5786/9粘土ブロック (φ5m大) 少量。
5. 褐色土層 (7.5784/6) 灰砂子・粘土層 (5784/6) 多量。
6. 暗褐色土層 (7.5783/4) 粘土砂少量。ローム殻多量。
7. 黒褐色土層 (10782/2) 灰青褐色粘土層 (φ3m以下) 少量。
8. 黒褐色土層 (10782/2) 黒褐色土が厚0.5mで傾斜に埋埋。
9. 暗褐色土層 (10782/4) ローム殻多量。10782/7土ブロック (φ1-1cm) 少量。カマド崩壊層土。
10. 暗褐色土層 (10782/4) ローム殻 (炭粉子) 多量。
11. 黒褐色土層 (10782/2) ローム殻 (炭粉子) 多量。
12. におい黄褐色土層 (10784/2) ローム殻・パリス (φ3-5m) 多量。
13. 褐色土層 (10784/4) ローム殻・粘土層 (10786/2) 多量。
14. 暗褐色土層 (10782/2) ローム殻・ロームブロック (φ1m大) 多量。パリス (φ2-3m) 少量。
15. におい黄褐色土層 (10784/2) 砂質土。ローム殻多量。パリス (φ2-5m) 少量。
16. 暗褐色土層 (10782/2) カマド崩壊層土。ローム殻多量。ロームブロック (φ5m大) 少量。
17. 灰白色土層 (10786/2) ローム殻多量。パリス (φ3m以下) 少量。
18. におい黄褐色土層 (10786/2) 10786/9粘土ブロック・5.5785/9粘土ブロック多量。崩壊層土。
19. におい黄褐色土層 (10784/2) 10785/2粘土ブロック・10782/3土ブロック (φ1m大) 多量。崩壊層土。
20. 褐色土層 (7.5784/6) 10786/9粘土ブロック (φ5-1cm)・5.5785/9粘土ブロック (φ5-1cm) 多量。崩壊層土。
21. 粘土 (5784/6) パリス (φ3m大) 少量。
22. 褐色土層 (5784/6)。
23. 暗褐色土層 (10782/2) 灰青褐色粘土と黒褐色粘土の混在。
24. 石壁。

II JJ

KK LL

MM NN

OO PP

QQ RR

SS TT

UU VV

WW XX

YY ZZ

AA BB

CC DD

EE FF

GG HH

II JJ

KK LL

MM NN

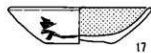
OO PP

QQ RR

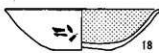
SS TT

UU VV

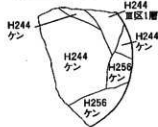
WW XX



17



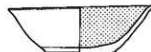
18



19



19



34 (1)



35 (7)



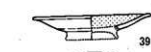
36



37



38



39



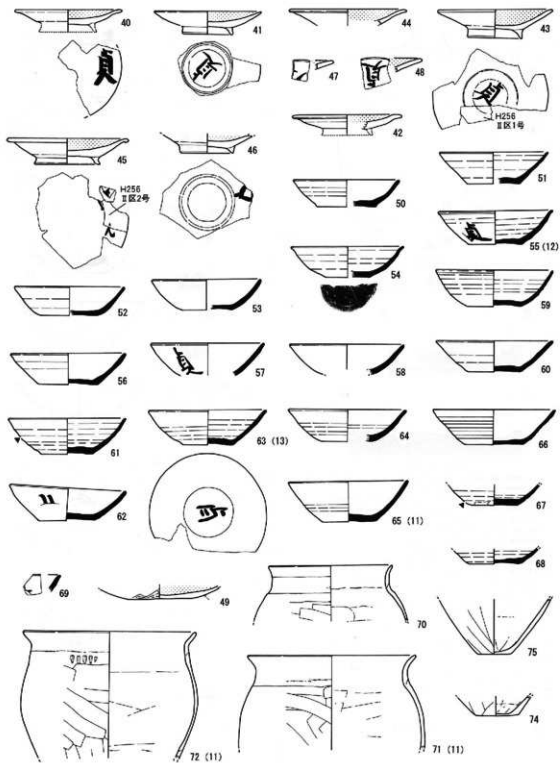
39



39

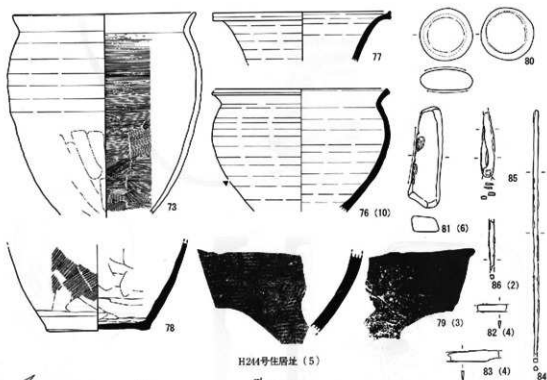


39

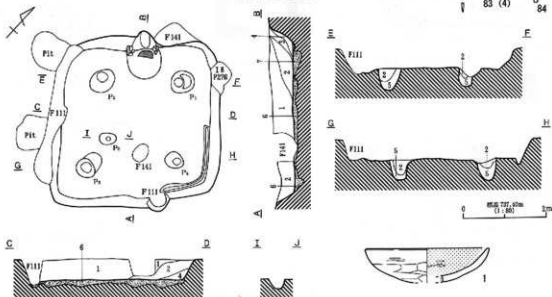


第269图 H244号位原址(4)





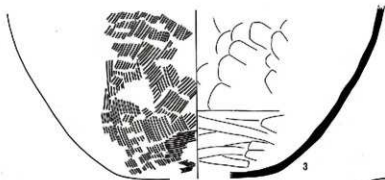
H244号住居址 (5)



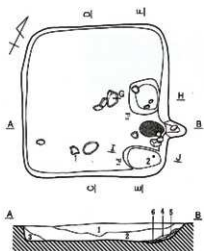
1. 赤い黄褐色土層 (1075/7) φ2m 大バリス・1075/4・1075/11ローム形事件。
  2. 赤い黄褐色土層 (1075/7) 1075/2と黄褐色土層プロット45に接し、φ2m 大バリス状、1075/1粘土プロットなし。
  3. 灰白色土層 (1075/2) 1075/3の黄褐色土層、キヤド大バリス層。
  4. 赤い黄褐色土層 (1075/7) φ2m 大バリス・1075/11ローム形。
  5. 赤い黄褐色土層 (1075/7) ローム土、1075/3の黄褐色土層、φ2m 内径バリスなし。
- ※ 黄褐色土層 (1075/2) ローム土、1075/3の黄褐色土層、粘土層土。  
 ◎ 黄褐色土層 (1075/4) 粘土。

H245号住居址 (1)

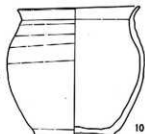
第270図 H244号住居址 (5)・H245号住居址 (1)



H245号住居址(2)

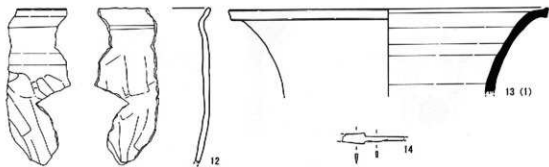


1. 黒褐色土層 (10182/2) パリス色白。磁器。しまりなし。
2. 黒褐色土層 (10182/2) パリス色(厚)より、多量に含む。ローム胎子含む。胎子やや短く、しまりなし。
3. 黒褐色土層 (10182/2) パリス色(薄)・ローム胎子少量含む。磁器。しまりなし。
4. ニシイの褐色土層 (10184/4) 赤色胎子未生跡なし。100%台がブロック状に散見。
5. 黒褐色土層 (10182/2) 焼土・灰を含む。胎子細かく、磁器類。しまりなし。
6. 暗褐色土層 (10182/4) 焼土層。胎子短く、磁器。しまりなし。
7. 暗褐色土層 (10182/2) ローム胎子含む。赤色胎子。ブロック状に含む。磁器。しまりなし。

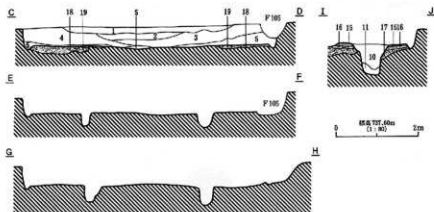
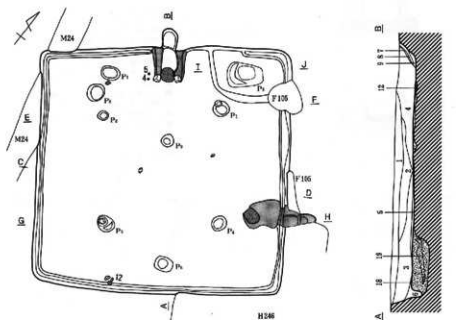


H246号住居址(1)

第271図 H245号住居址(2)・H246号住居址(1)

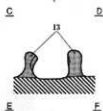
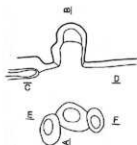
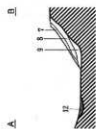
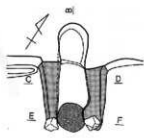


H246号住居址 (2)



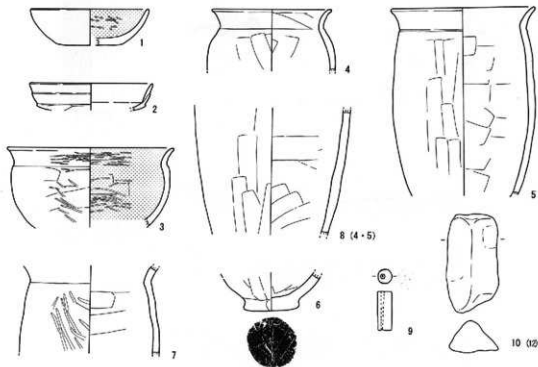
H247号住居址 (1)

第272团 H246号住居址 (2) · H247号住居址 (1)

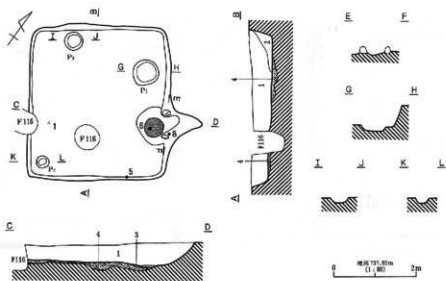


H247カマド

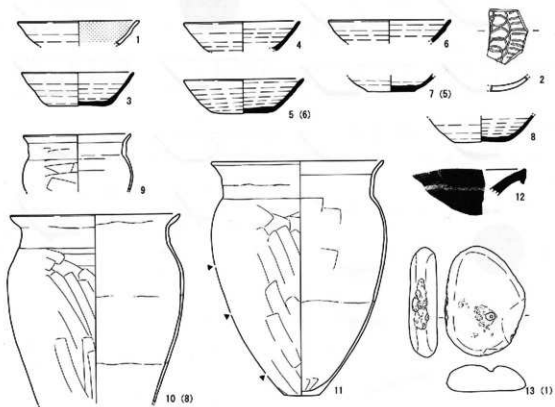
1. 黒褐色土層 (10902/2) パリス少砂。
  2. 黒褐色土層 (10781/3) パリス・ローム混合。
  3. 黒褐色土層 (10783/4) パリス砂。
  4. 黒褐色土層 (10902/2) 10902/1・ローム・パリス少砂。
  5. 黒褐色土層 (10783/2) パリス少砂。
  6. 黒色土層 (10782/1) パリス少砂。
  7. 褐色土層 (10784/4) 粘土多砂。
  8. 黒褐色土層 (10782/2) 粘土多砂。
  9. 黒褐色土層 (7.5025/2) 粘土多砂。
  10. 黒褐色土層 (10902/2) ローム・パリス少砂。
  11. 黒褐色土層 (10902/2) ローム多砂。
  12. 黒土層。
  13. 赤い褐色土層 (7.5193/4) カマド構築土。
  14. 黒褐色土層 (10902/2) パリス少砂。
- ① 赤い黒褐色土層 (10786/4) ローム主体。  
 ② 黒色土層 (10782/1) パリス少砂。  
 ③ 黒褐色土層 (10783/2) 10782/1・ローム多砂。  
 ④ 黒褐色土層 (10785/4) コーム多砂。  
 ⑤ 黒色土層 (10902/1) パリス・ローム少砂。  
 ⑥ 黒土層 (10902/1) パリス・ローム少砂。  
 ⑦ ⑧-⑩ 黒土層構築土。



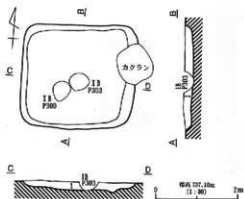
第273図 H247号住居址 (2)



1. 堀輪の上層 (1003/2) 切取。φ3m 内外バリス多数。1078号ローム段・1082/2層土ブロックφ3m 内外少数。  
 2. 堀輪の上層 (1003/2) 切取土と1003/2の堀輪土混じり。φ3m 内外バリス中心。  
 3. 堀輪の上層 (1076/4) 1078号/2切取。  
 堀 堀輪の上層 (1076/4) ローム主体。1082/2切取土中心。  
 堀 堀土。

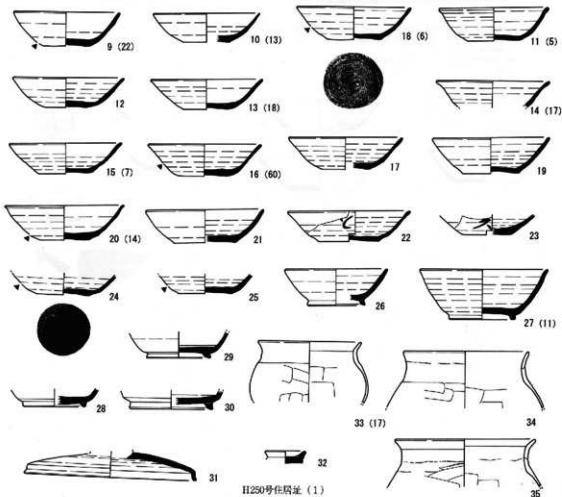
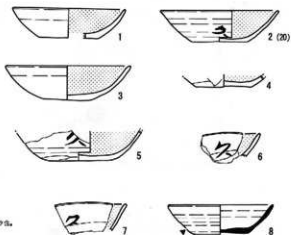


第274図 H248号住居址



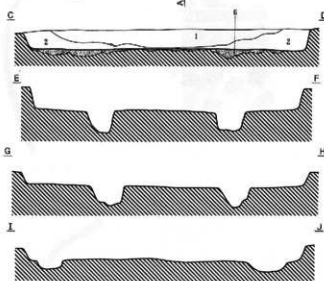
1. 新明徳土庫 (1092/3) 1092号住居遺跡土プロット図に示す、等高 227.10m ロームプロット図。

H249号住居址

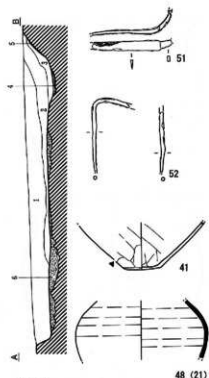


H250号住居址 (1)

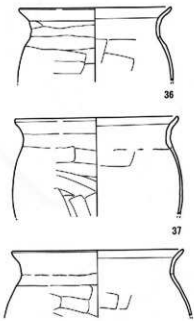
第275図 H249号住居址・H250号住居址 (1)



1. 黒褐色土層 (1992/2) パイス (直径約50cm 大) 坑, 灰化物少量。
2. 黒褐色土層 (1992/2) 1層と異なるが1層の力がやや弱い。パイス坑。
3. 黒褐色土層 (1992/2) 焼土層, 灰化物少量, シヤド線痕跡。
4. Cより褐色土層 (1992/4) ローム状及び黄土中層構造, 灰化。
5. 粘土層 (1992/4)。
6. 黄褐色土層 (1992/2) 1992/2 灰土少量。



48 (21)

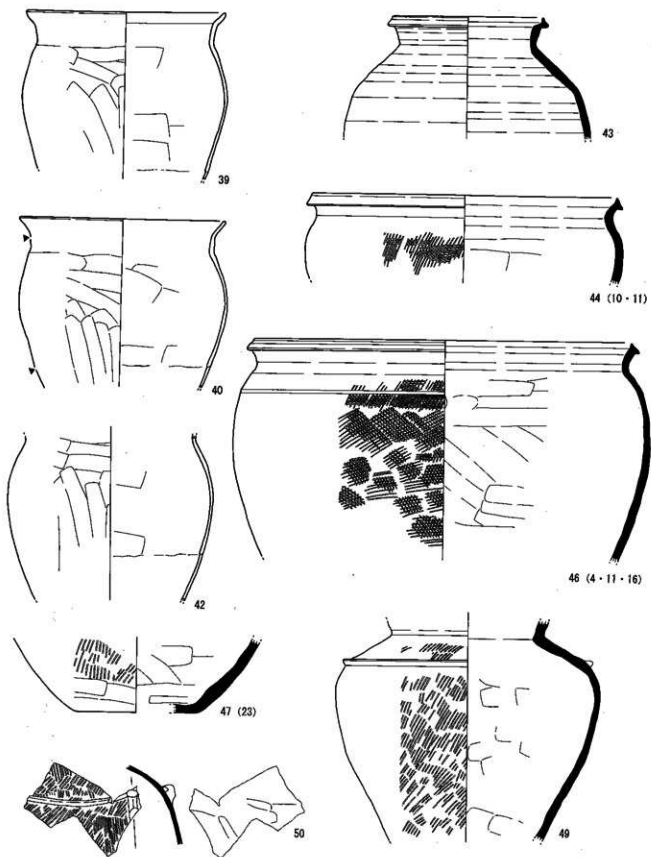


36

37


38 (1)

第276図 H250号住居址 (2)

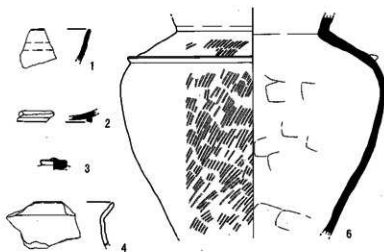
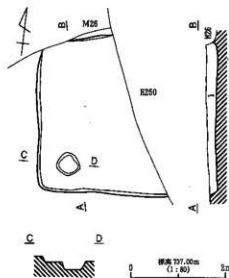


第277图 H250号住居址(3)





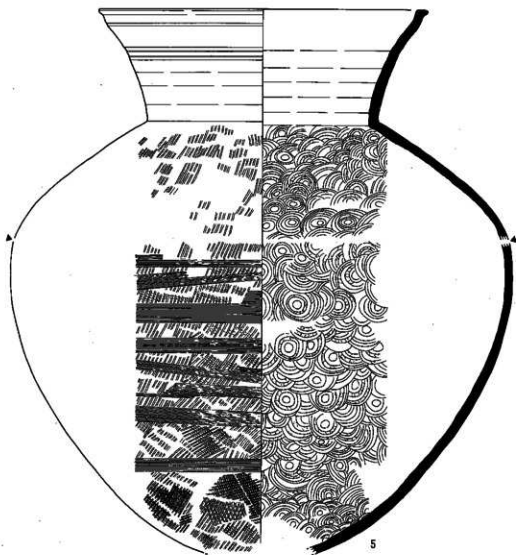
H250号住居址(4)



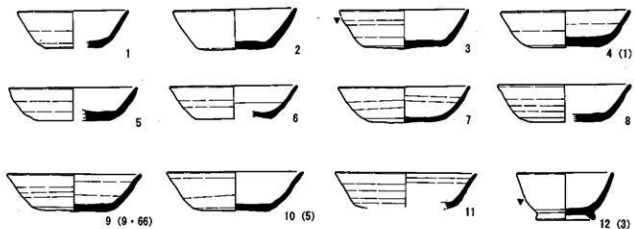
1. 黒褐色土層 (10732/2) 10732/2 有機質黒色土ブロック状に面せ、φ5cm 大パリス合。10738/4 ローム粘土多量。

H251号住居址(1)

第278図 H250号住居址(4)・H251号住居址(1)

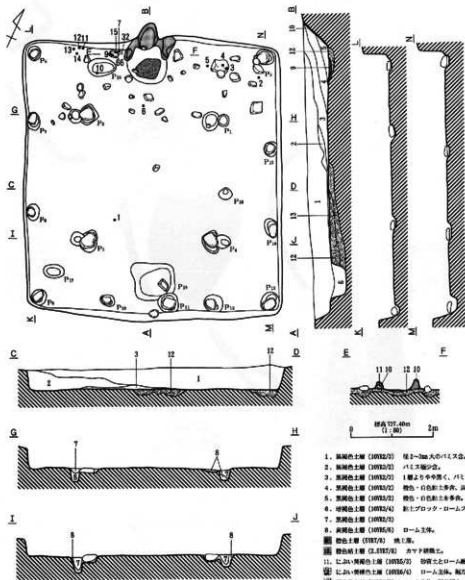


H251号住居址 (2)

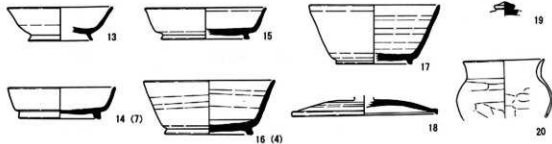


H252号住居址 (1)

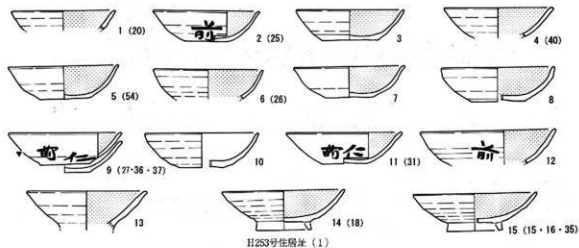
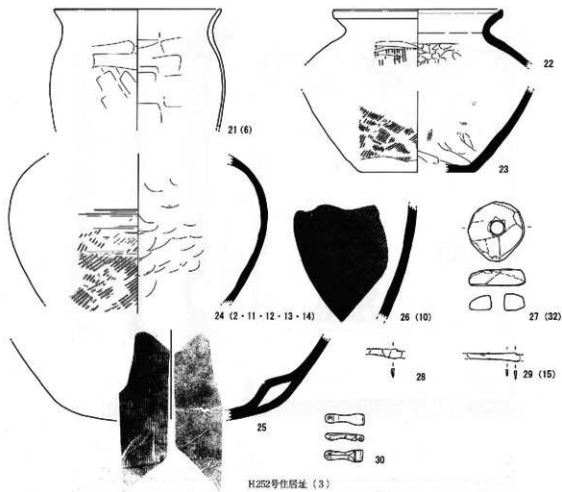
第279图 H251号住居址 (2)・H252号住居址 (1)



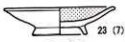
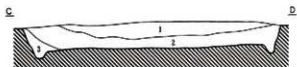
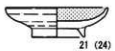
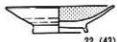
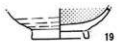
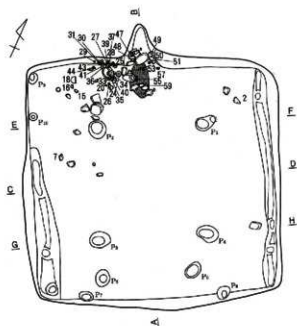
1. 黒褐色土層 (1003/2) 厚2-3cm程度の土皮。
2. 黒褐色土層 (1003/2) パリス層少量。
3. 黒褐色土層 (1003/2) 1層よりやや厚く、パリス少量。
4. 黒褐色土層 (1003/2) 褐色・白色粘土多量、炭化物少量。
5. 黒褐色土層 (1003/2) 褐色・白色粘土多量、カマド灰層。
6. 均質色土層 (1003/4) 粘土ブロック・ロームブロック。
7. 黒褐色土層 (1003/2)
8. 均質色土層 (1003/6) ローム主体。
9. 均質色土層 (1003/6) 焼土層。
10. 均質色土層 (1003/6) カマド焼土。
11. 比較的均質色土層 (1003/5) 砂質土にローム融着。
12. 比較的均質色土層 (1003/4) ローム主体、焼土混入。
13. 灰白色土層 (1003/2) ローム主体、焼土混入。




第280図 H252号住居址 (2)



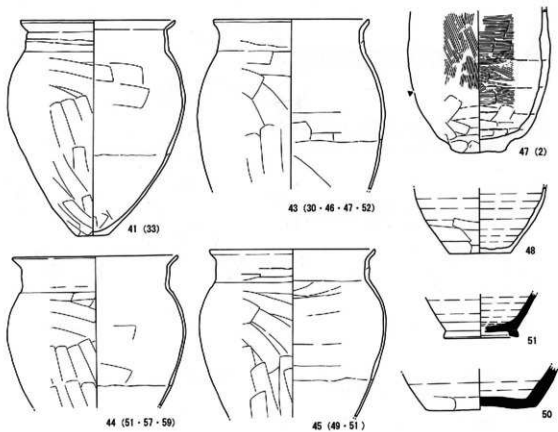
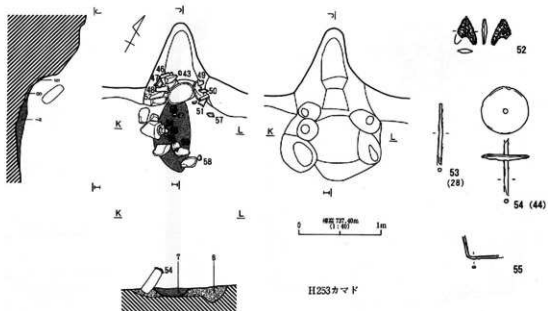
第281图 H252号住居址 (3) · H253号住居址 (1)



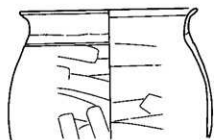
1. 黒褐色土層 (10793/1) φ5cm以下パリス片群。
2. 黒褐色土層 (10793/2) パリス多量、ローム少量。
3. 黒褐色土層 (10793/3) パリス少量。
4. 黒褐色土層 (10793/4) カマド腐層。炭化物少量。
5. 暗褐色土層 (10793/5) ローム少量。
6. 褐色土層 (10794/1) パリス少量。
7. 褐色土層 (10794/2) 雑土層。
8. 黒褐色土層 (10793/1) 炭化層・雑土少量。
9. カマド腐層土。



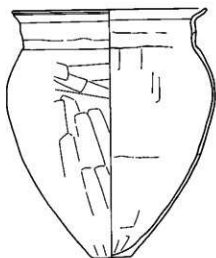
第282図 H253号住居址(2)



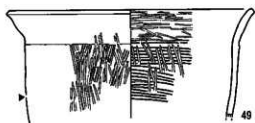
第283図 H253号住居址 (3)



42 (36 · 48)



46 (20 · 27 · 28 · 29 · 30 · 33 · 37 · 39 · 41 · 50)



49 (2)

H253号住居址 (4)



1



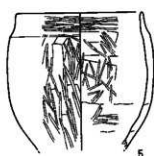
2




3



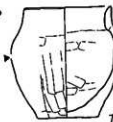
4



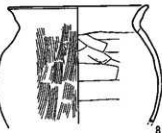
5



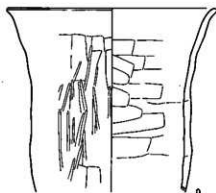
6



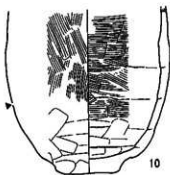
7




8




9



10



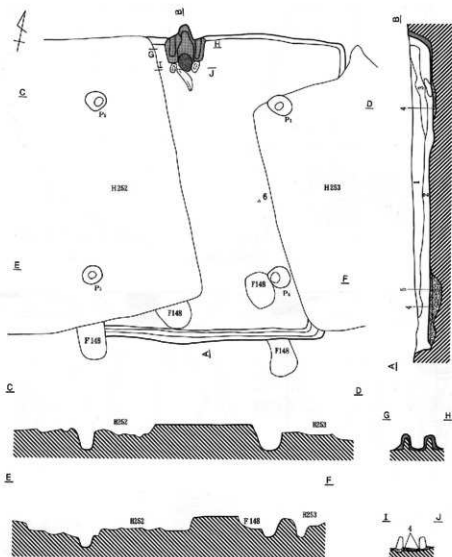
11




12

H254号住居址 (1)

第284图 H253号住居址 (4) · H254号住居址 (1)

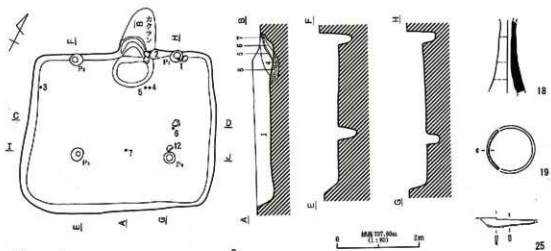


1. 中層色土層 (H252/3) φ100 人の色パリス多量、φ100 人のパリス少。
2. 中層色土層 (H252/3) 1794/4-5 石ローム層・ロームブロック (φ100 人) 多量、φ1.5m 人の輪状灰色土ブロック多。
3. 2層中: 1775/2 粘土多。
4. 中層 1層 (1.775/2) ローム多量、1794/4 石ロームブロック (φ100 人)・1793/3 土塊少。
5. 表: 灰色土層 (H252/2) 1.578/5 ローム多量、1893/2 人の輪状灰色土少。
6. 粘土。
7. 粘土。



第285図 H254号住居址(2)





1. 黒褐色土層 (10780/7) 砂礫の中層砂層、パリス (階) 直。
2. 黒褐色土層 (10780/7) ローム殻子・パリス直。
3. 黒褐色土層 (10780/7) ローム殻子・パリス直。
4. 黒褐色土層 (10780/7) 1層より中層直が露出、キマツの柱上をプロット状に直。
5. 黒褐色土層 (10780/7) 白色土直。
6. 褐色土層 (7, 10784/6) 直土直。
7. 黒褐色土層 (10782/2) ローム殻子・ロームプロット直、黒土直。
8. 黒褐色土層 (10782/2) 褐色直、ローム殻子・ロームプロット・パリス直。


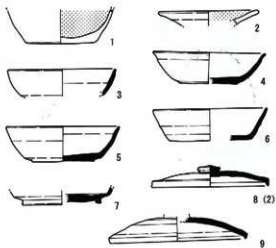
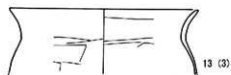
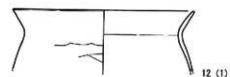
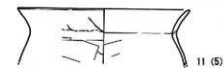
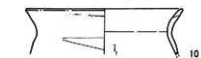

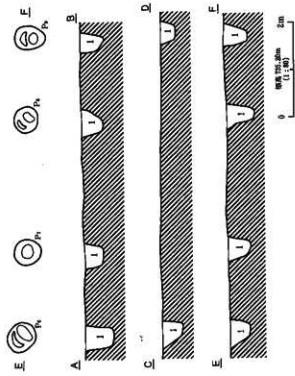
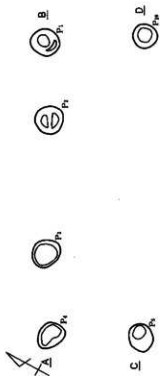


圖286 圖 H255号住居址 (1)

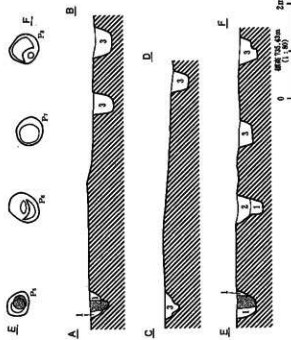


第287图 H255号住居址(2)



1. 基礎柱位置 (100%)  $\phi 400 \times 1.25$  寸。

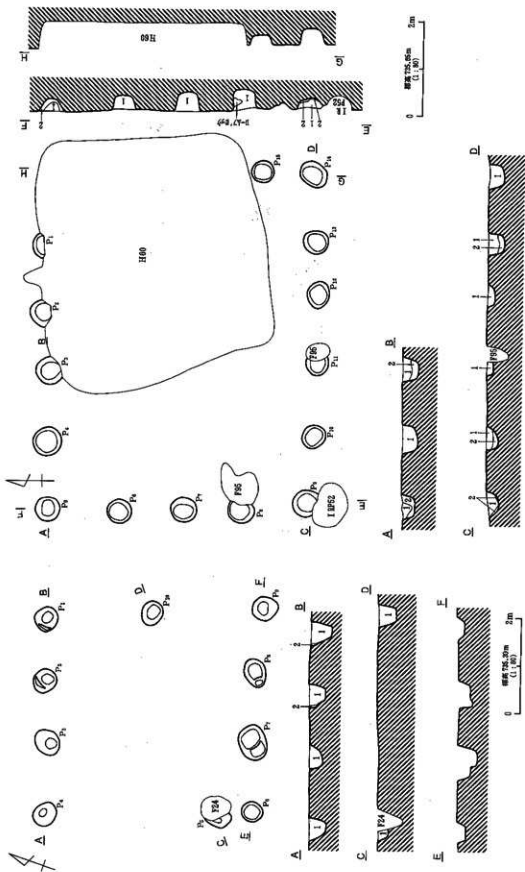
F 24号獨立柱基礎物址



1. 基礎柱位置 (100%)  $\phi 400 \times 1.25$  寸。  
 2. 已架小徑獨立土層 (100%)  $\phi 400 \times 1.25$  寸。  
 3. 基礎柱位置 (100%)  $\phi 400 \times 1.25$  寸。  
 圖 樣 (100%)  $\phi 400 \times 1.25$  寸。

F 23号獨立柱基礎物址

第288圖 F 23号・F 24号獨立柱基礎物址

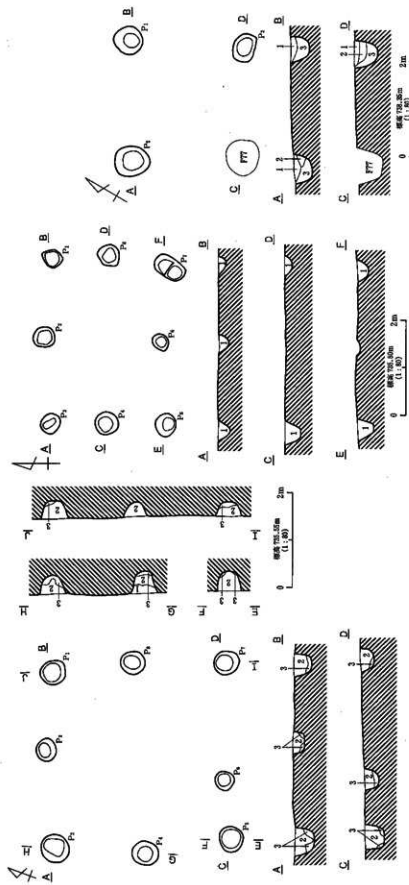


1. 基礎土層 (IIRL2/E) 40cm厚、バリス少片。
2. 基礎土層 (IIRL2/E) D-ムプロックとIIRL2/Eの組合。

F 25号独立柱建物仕

F 26号独立柱建物仕

第285図 F 25号・F 26号独立柱建物仕



- F 27号獨立柱建物仕
1. 黒色土層 (0702/1) 0-1.5m迄、φ100パイを少量。
  2. 黒色土層 (0702/1) 1.5m分厚。
  3. 黒色土層 (0702/1) 0-1.5m迄。

F 27号獨立柱建物仕

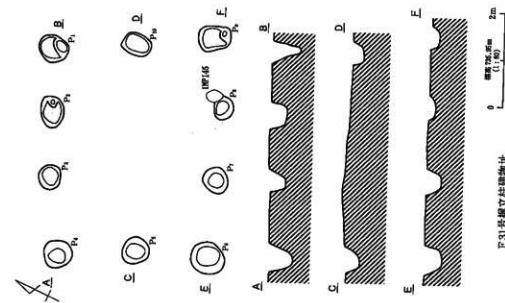
- F 29号獨立柱建物仕
1. 黒色土層 (0702/1) φ100パイを少量。
  2. 黒色土層 (0702/1) φ100パイを少量。
  3. 黒色土層 (0702/1) φ100パイを少量。

F 29号獨立柱建物仕

- F 29号獨立柱建物仕
1. 黒色土層 (0702/1) φ100パイを少量。
  2. 黒色土層 (0702/1) φ100パイを少量。
  3. 黒色土層 (0702/1) φ100パイを少量。

F 29号獨立柱建物仕

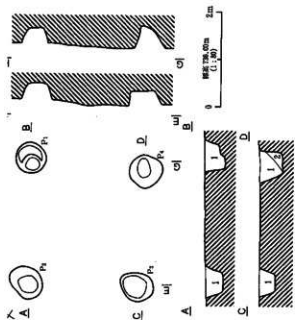
第290圖 F 27号・F 29号獨立柱建物仕



F 31号獨立柱建物址

1. 黒色土層 (H22/A) ローム層が少く、
2. 褐色土層 (H22/A) ロームが多。

F 30号獨立柱建物址



F 32号獨立柱建物址

第291圖 F 30号・F 31号・F 32号獨立柱建物址

1. 黒色土層 (H22/A) 6.5m x 1.0m - 1.5m, 6.5m x 1.5m, 6.5m x 2.0m x 1.5m.
  2. 褐色土層 (H22/A) 6.5m x 1.0m - 1.5m, 6.5m x 1.5m.
  3. ローム層 (H22/A) 6.5m x 1.0m - 1.5m, 6.5m x 1.5m.
  4. 褐色土層 (H22/A) 6.5m x 1.0m - 1.5m, 6.5m x 1.5m.
  5. 黒色土層 (H22/A) 6.5m x 1.0m - 1.5m, 6.5m x 1.5m.
  6. 褐色土層 (H22/A) 6.5m x 1.0m - 1.5m, 6.5m x 1.5m.
- 図 291 黒色土層 (H22/A) 6.5m x 1.0m - 1.5m, 6.5m x 1.5m, 6.5m x 2.0m x 1.5m.  
褐色土層 (H22/A) 6.5m x 1.0m - 1.5m, 6.5m x 1.5m.  
ローム層 (H22/A) 6.5m x 1.0m - 1.5m, 6.5m x 1.5m.



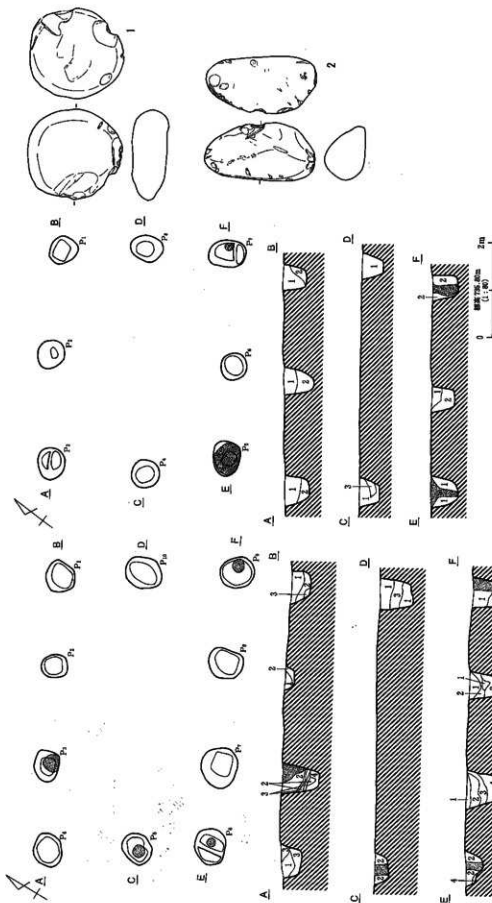
1. 埋設土層 (埋設層) 砂-1層 D-AE・F12土層。
2. 埋設土層 (埋設層) 砂層 D-AE・砂-1層 P13土層。

### F34号獨立柱基礎

1. 埋設土層 (埋設層) D-AE土層。
2. 埋設土層 (埋設層) D-AE・P13土 (砂-1層) 層。
3. 埋設土層 (埋設層) D-AE土層、P13土 (砂層) 層。
4. 埋設土層 (埋設層) D-AE土層。

### F33号獨立柱基礎

### 第252圖 F33号・F34号獨立柱基礎



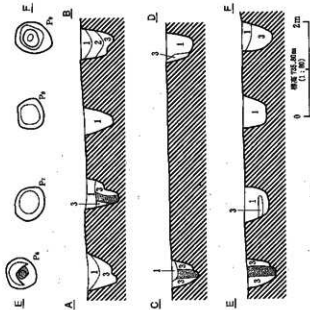
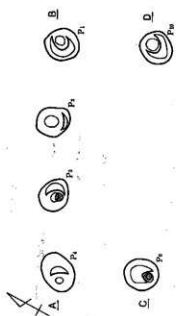
F 36号掘立柱建物址

1. 埋没土層 (I) (II) (III)  $\phi$  1.5m 円形パリス・椀子多数、I(II)は埋没土層少量。  
 2. 埋没土層 (I) (II) (III) 黒色アロツタ、I(II)は埋没土層少量。  
 3. 埋没土層 (I) (II) (III) 砂質アロツタ基、I(II)は埋没土層少量。  
 4. 埋没土層 (I) (II) (III) 砂質アロツタ基、I(II)は埋没土層少量。

F 35号掘立柱建物址

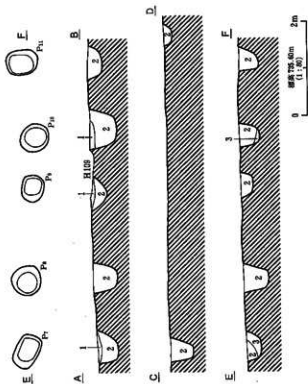
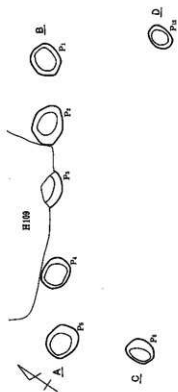
1. 埋没土層 (I) (II) (III) 埋没土層少量、 $\phi$  1.5m 円形パリス椀、埋没土層少量。  
 2. 埋没土層 (I) (II) (III) 多量、 $\phi$  1.5m 円形パリス椀。  
 3. 埋没土層 (I) (II) (III) 埋没土層少量。  
 4. 埋没土層 (I) (II) (III) 埋没土層少量。  
 5. 埋没土層 (I) (II) (III) 埋没土層少量。





1. 黒色土層 (000A/2) φ100×115分厚。
  2. 褐色土層 (000A/2) φ50×115分厚。ローA部分。
  3. 白色土層 (000A/2) φ50×115分厚。000A/1 D-A、F部分。
- 断面 000A/2。

F37号獨立柱建物址

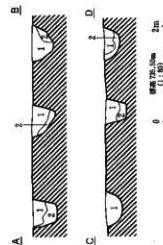


1. 白色土層 (000A/2) φ100×115分厚。
  2. 褐色土層 (000A/2) φ50×115分厚。
  3. 白色土層 (000A/2) φ50×115分厚。
- 断面 000A/2。

F39号獨立柱建物址

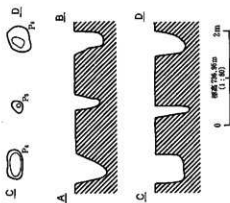
第294図 F37号・F39号獨立柱建物址



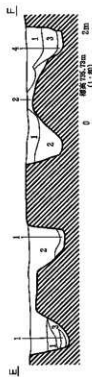
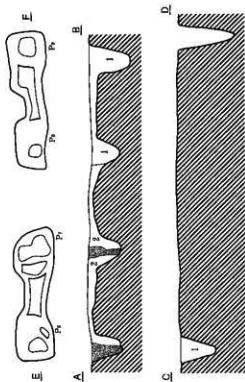


1. 黒褐色土層 (00222) φ1.5m 高さ1.15m。
2. 焼成赤土層 (00264) ローム土質、00264の厚さ1.5m。

F 40号獨立柱遺物址



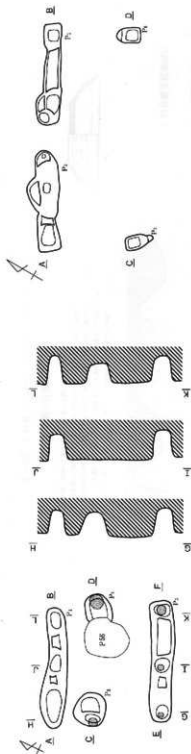
F 43号獨立柱遺物址



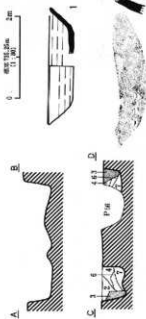
1. 黒褐色土層 (00222) φ1.5m×1.15m、00222(4)ローム土質が分厚。
2. 二色赤褐色土層 (00264) φ1.5m×1.15m高さ、00264(4)ローム土質が分厚。
3. 焼成赤土層 (00264) ローム土質、00264(4)ローム土質が分厚。
4. 焼成赤土層 (00264) ローム土質、00264(4)ローム土質が分厚。

F 41号獨立柱遺物址

第298図 F 40号・F 41号・F 43号獨立柱遺物址

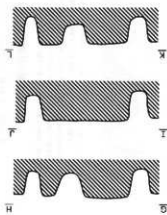


0 10 20  
cm

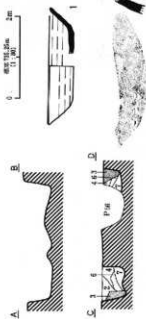


1. 断面位置 (断面A) 及び土 (断面B) 断面。口—土帽子・720分厚。
2. 断面位置 (断面C) 口—土帽子・113.20分厚。
3. 断面位置 (断面D) 断面。口—土帽子・113.20分厚。
4. 断面位置 (断面E) 及び断面F。
5. 断面位置 (断面G) 口—土帽子。
6. 断面位置 (断面H) 口—土帽子・720分厚。
7. 断面位置 (断面I) 口—土帽子。

F44号竪立柱建物址



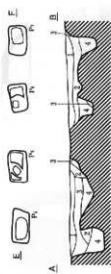
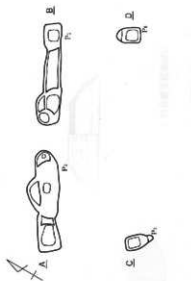
0 10 20  
cm



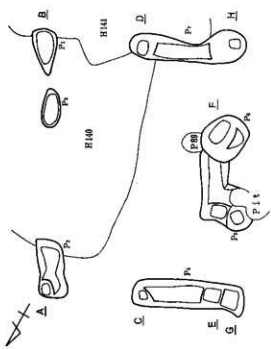
1. 断面位置 (断面A) 及び土 (断面B) 断面。
2. 断面位置 (断面C) 口—土帽子。断面及び土断面。
3. 断面位置 (断面D) 口—土帽子。断面及び土断面。
4. 断面位置 (断面E) 断面。口—土帽子・720分厚。



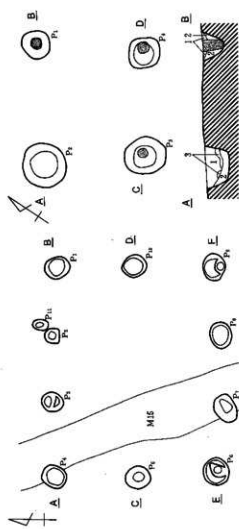
F45号竪立柱建物址



F45号竪立柱建物址



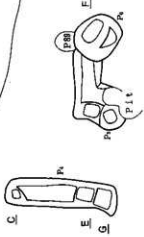
F140



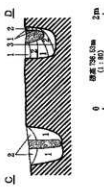
M15



H141



P180



H140

0 2cm  
0.1cm

1. 断面土層 (断面土層) 断面土層
2. 断面土層 (断面土層) 断面土層
3. 断面土層 (断面土層) 断面土層

F 47号獨立柱建物址



M15

0 2cm  
0.1cm



D



M15

1. 断面土層 (断面土層) 断面土層
2. 断面土層 (断面土層) 断面土層

F 46号獨立柱建物址



H141

0 2cm  
0.1cm



H141



E



H

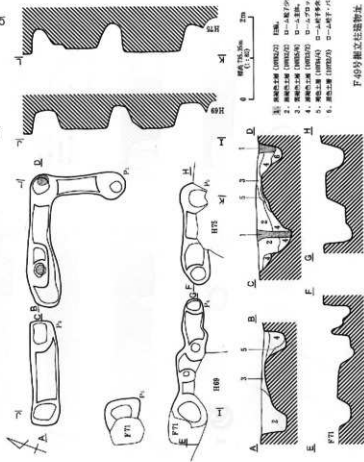
0 2cm  
0.1cm

F 46号獨立柱建物址

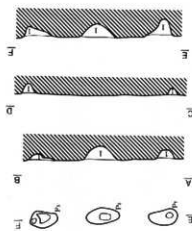
第296图 F 46号・F 47号・F 48号獨立柱建物址



F 47号獨立柱建物址

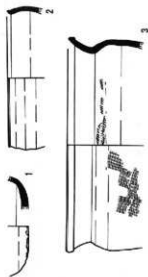


F 49号獨立柱建物址



1. 銅製刀身 (銅刀) 断面A・B・C (断面A) 部。

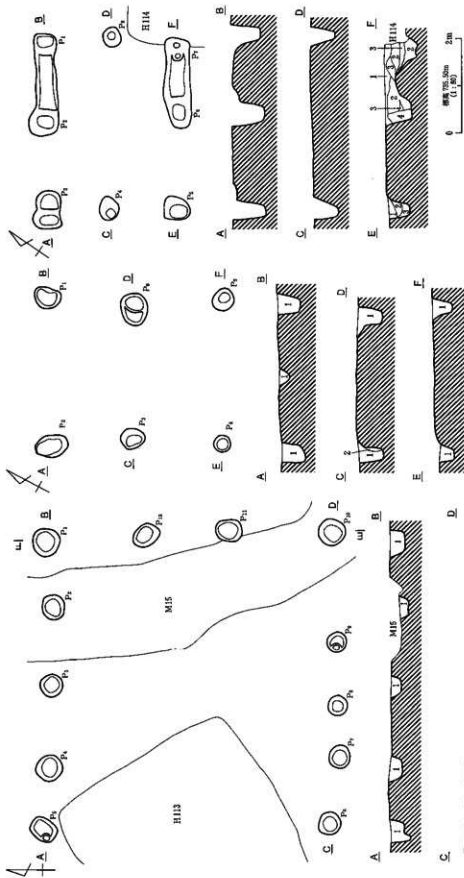
F 50号獨立柱建物址



F 48号獨立柱建物址

1. 銅製刀身 (銅刀) 断面A・B・C (断面A) 部。  
 2. 銅製刀身 (銅刀) 断面D・E (断面D) 部。  
 3. 銅製刀身 (銅刀) 断面F・G (断面F) 部。  
 4. 銅製刀身 (銅刀) 断面H・I (断面H) 部。  
 5. 銅製刀身 (銅刀) 断面J・K (断面J) 部。  
 6. 銅製刀身 (銅刀) 断面L・M (断面L) 部。

新255回 F 47号・F 49号・F 50号獨立柱建物址



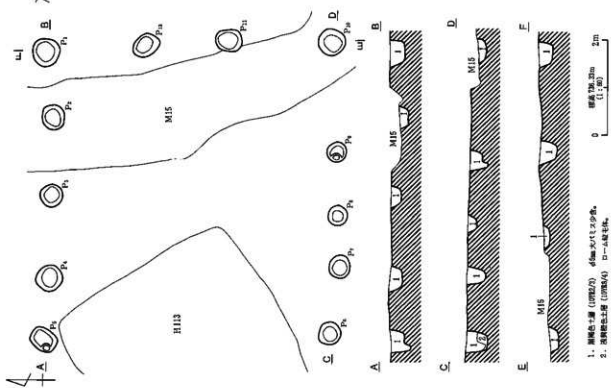
1. 暗褐色土層 (H113/F1) 45cm×1.1×2.5m。
2. 暗褐色土層 (H114/F2) 45cm×1.1×2.5m。
3. 暗褐色土層 (H113/F1) 45cm×1.1×2.5m。
4. 暗褐色土層 (H114/F2) 45cm×1.1×2.5m。

1. 暗褐色土層 (H113/F1) 45cm×1.1×2.5m。
2. 暗褐色土層 (H114/F2) 45cm×1.1×2.5m。



F54号掘立柱建物址

圖300圖 F51号・F52号・F54号掘立柱建物址

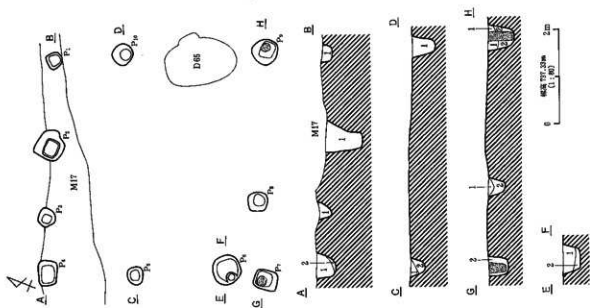


1. 暗褐色土層 (H113/F1) 45cm×1.1×2.5m。
2. 暗褐色土層 (H114/F2) 45cm×1.1×2.5m。

F51号掘立柱建物址

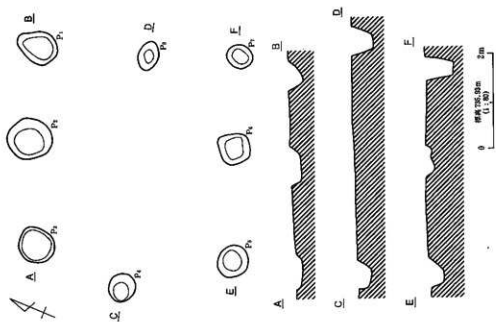






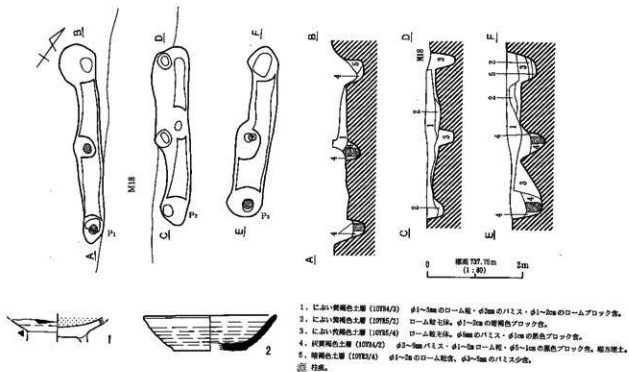
1. 断面A (1000mm) φ600mm x 1.00m
2. 断面B (1000mm) φ600mm x 1.00m
3. 断面C (1000mm) φ600mm x 1.00m
4. 断面D (1000mm) φ600mm x 1.00m
5. 断面E (1000mm) φ600mm x 1.00m
6. 断面F (1000mm) φ600mm x 1.00m
7. 断面G (1000mm) φ600mm x 1.00m
8. 断面H (1000mm) φ600mm x 1.00m

F 56号独立柱建物址

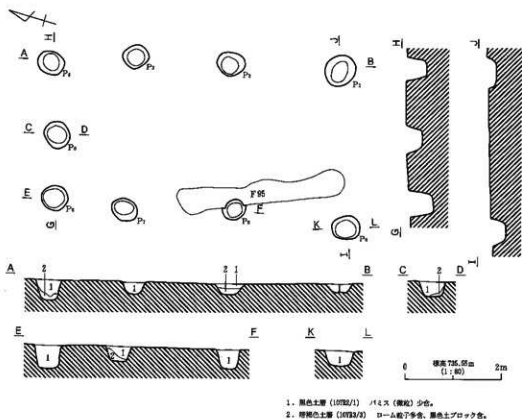


F 55号独立柱建物址

第302圖 F 55号・F 56号独立柱建物址

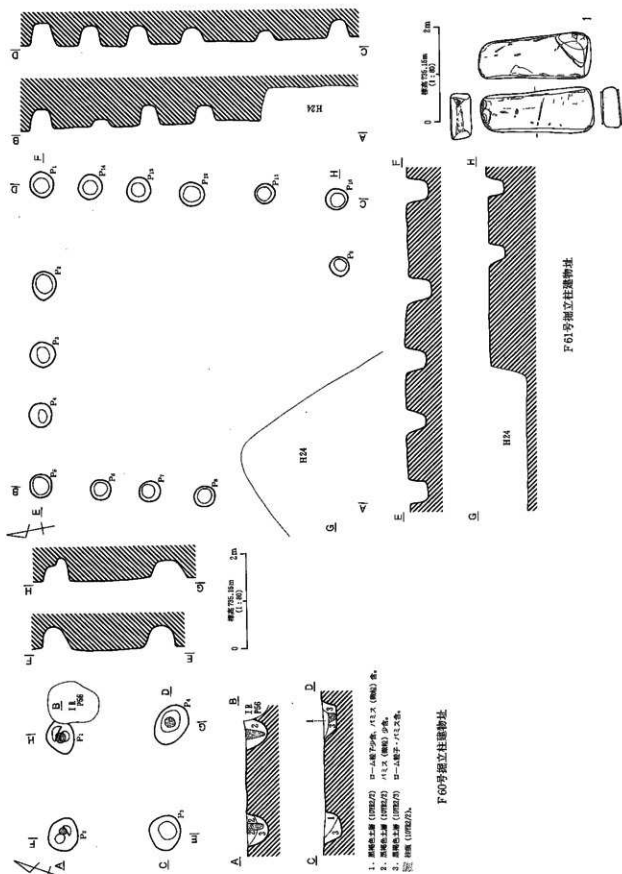


F57号掘立柱建物址

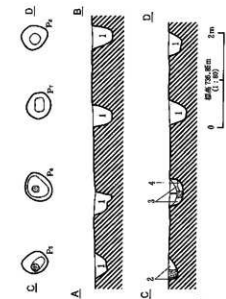
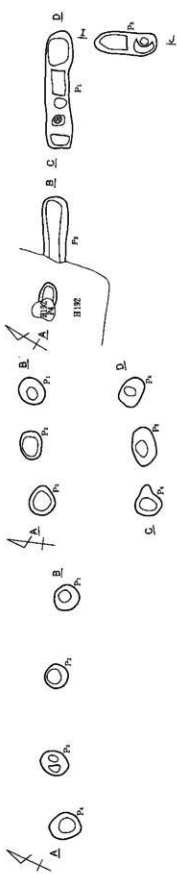


F59号掘立柱建物址

第303図 F57号・F59号掘立柱建物址

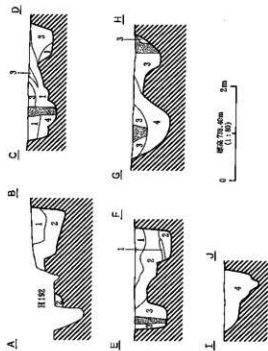
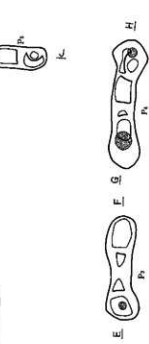


第304圖 F60号・F61号獨立柱遺跡址



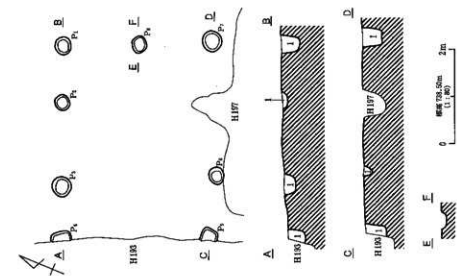
- F 62号独立柱建物址
1. 深褐色土層 (10000/3)  $\phi 1.0\text{m}$  口—口 直径、 $\phi 1.0\text{m}$  深、 $\phi 1.0\text{m}$  水/1.2 少。
  2. 深褐色土層 (10000/2) 口—口 直径、 $\phi 1.1\text{m}$  深、 $\phi 1.1\text{m}$  水。
  3. 褐色土層 (10000/4) 口—口 直径、 $\phi 1.2\text{m}$  深、 $\phi 1.2\text{m}$  水。
  4. 深褐色土層 (10000/3) 口—口 直径、 $\phi 1.3\text{m}$  深、 $\phi 1.3\text{m}$  水。
- 照 相 (10000/3)。

F 62号独立柱建物址



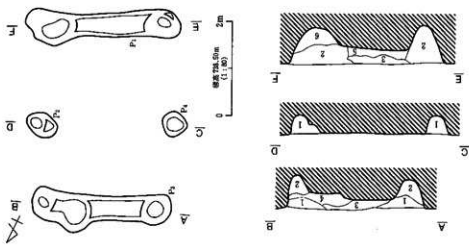
- F 64号独立柱建物址
1. 深褐色土層 (10000/3) 10000/4 口—口 直径、 $\phi 1.0\text{m}$  深、 $\phi 1.0\text{m}$  水/1.2 少。
  2. 深褐色土層 (10000/2)  $\phi 1.1\text{m}$  水/1.2 少。
  3. 深褐色土層 (10000/4) 口—口 直径、10000/3 深、1.2 少。
  4. 深褐色土層 (10000/3) 10000/4 口—口 直径、 $\phi 1.3\text{m}$  深、 $\phi 1.3\text{m}$  水。
- 照 相 (10000/3)。

第305圖 F 62号・F 63号・F 64号獨立柱建物址



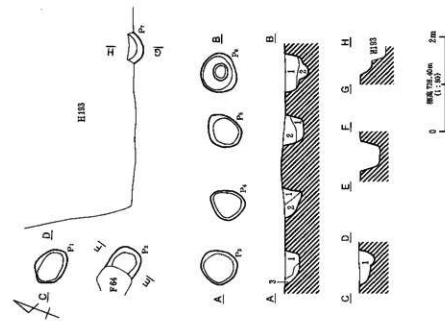
1. 黒色土層 (H197) 4.5m以下パリス・リボットA-D-A5号。

F 67号獨立柱礎物址



1. 1970年、1971年の調査結果、1970年のロームワット (4.5m以下) パリス・リボット。
2. 黒色土層 (H197) 4.5m以下パリス。
3. 赤色土層 (H197) ロムワット土層、1970年調査結果。
4. 1層に相当、ロームワット土層。
5. 1970年、1971年の調査結果、4.5m以下パリス。
6. 赤色土層 (H197) 1970年のロームワット、1970年調査結果。

F 65号獨立柱礎物址

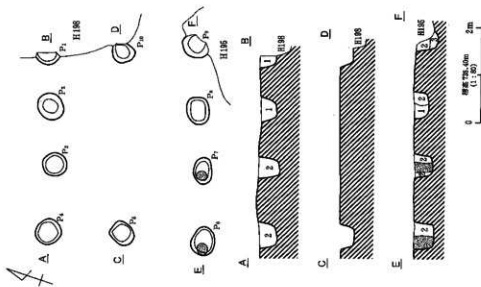


1. 黒色土層 (H197) 4.5m以下パリス。
2. 黒色土層 (H197) 1970年のロームワット。
3. 赤色土層 (H197) D-Aと1970年調査結果。



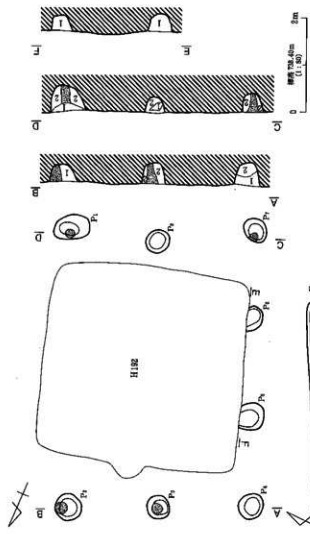
F 66号獨立柱礎物址

第306図 F 65号・F 66号・F 67号獨立柱礎物址



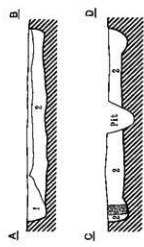
1. 基礎柱土層 (I08E23) 4.0m x 4.0m x 1.5m 少体。
  2. 基礎柱土層 (I08E23) 4.0m x 4.0m x 1.5m 少体。
  3. 基礎柱土層 (I08E24) コーヒー土層上、I08E22 プラケット少体。
- 縮尺 1/100 (1.00)

F68号独立柱建物止



1. 基礎柱土層 (I08E23) 4.0m x 4.0m x 1.5m 少体。
  2. 基礎柱土層 (I08E23) 4.0m x 4.0m x 1.5m 少体。
- 縮尺 1/100 (1.00)

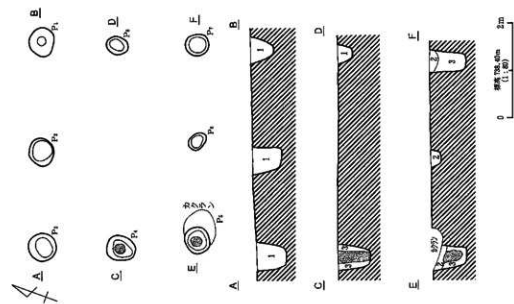
F69号独立柱建物止



1. 基礎柱土層 (I08E23) 4.0m x 4.0m x 1.5m 少体。
  2. I08E22 少体上、I08E24 コーヒー土層上。
- 縮尺 1/100 (1.00)

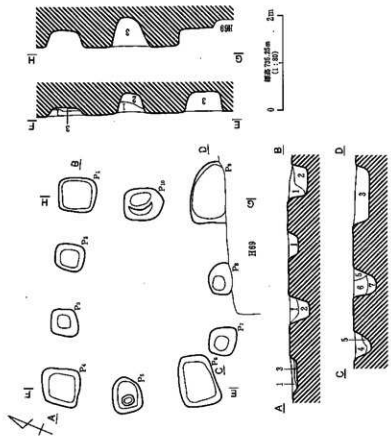
F72号独立柱建物止

縮307図 F68号・F69号・F72号独立柱建物止



1. 黒褐色土層 (I) 少部。
2. 黒褐色土層 (II) 少部。φ10cm以内のピリス多数。
3. 明褐色土層 (III) 少部。ロース土塊、I(II)の砂質土少部。
4. 明褐色土層 (IV) 少部。

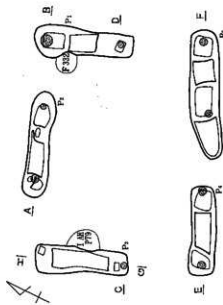
F70号掘立柱建物址



1. 黒褐色土層 (I) 少部。
2. 黒褐色土層 (II) 少部。ロース土塊。
3. 黒褐色土層 (III) 少部。ロース土塊、ピリス多数。
4. 黒褐色土層 (IV) 少部。(厚さφ10cm以内)。
5. 明褐色土層 (V) 少部。
6. 明褐色土層 (VI) 少部。
7. 黒褐色土層 (VII) 少部。ピリス(厚さφ10cm以内)多数。ロース土塊少部。

F71号掘立柱建物址

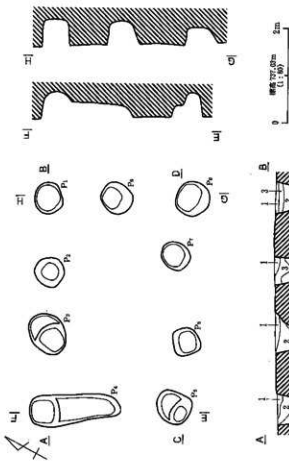
第308図 F70号・F71号掘立柱建物址



1. 鋼筋土層 (FRP付)  $\phi 410$  スリット・2段構造。
  2. FRP付・FRPなしの鋼筋土層。 $\phi 410$  スリット。
  3. 鋼筋土層 (FRP付) 風圧側断面。
  4. 鋼筋土層 (FRPなし) 圧入側断面。FRP付・FRPなし。
- 図 様 (FRP付)。

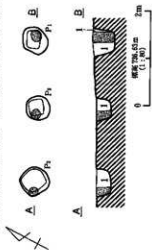
F74号掘立柱建物柱

第309回 F73号・F74号・F75号掘立柱建物柱



1. 鋼筋土層 (FRP付)  $\phi 410$  スリット・2段構造。
2. 鋼筋土層 (FRPなし) 風圧側断面。
3. 圧入側鋼筋土層 (FRP付)  $\phi 410$  スリット・FRP付。 $\phi 410$  スリットなし。

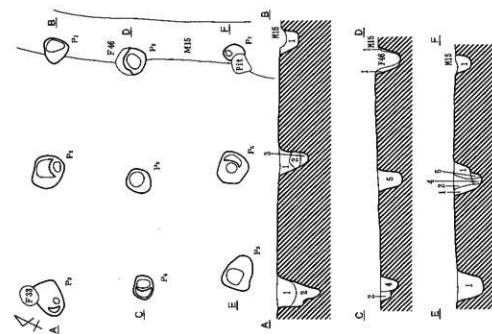
F73号掘立柱建物柱



1. 鋼筋土層 (FRP付)  $\phi 410$  スリット・2段構造・FRP付・FRPなし。
- 図 様 (FRPなし)。

F75号掘立柱建物柱





F76号獨立柱建物址  
 1. 周壁土層 (H102/1) 40cm厚、ハリス少。  
 2. 周壁土層 (H102/2) 40cm厚、ハリス、H102/1と同層多。  
 3. 周壁土層 (H102/3) 40cm厚、ハリス、H102/1と同層多。  
 4. 周壁土層 (H102/4) 40cm厚、ハリス、H102/1と同層多。  
 5. 周壁土層 (H102/5) 40cm厚、ハリス、H102/1と同層多。  
 6. 周壁土層 (H102/6) 40cm厚、ハリス、H102/1と同層多。

F77号獨立柱建物址

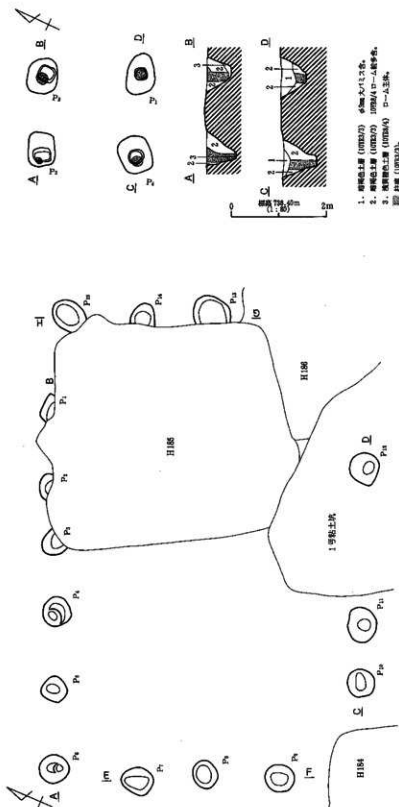
F76号獨立柱建物址  
 1. 周壁土層 (H102/1) 40cm厚、ハリス、H102/1と同層多。  
 2. 周壁土層 (H102/2) 40cm厚、ハリス、H102/1と同層多。  
 3. 周壁土層 (H102/3) 40cm厚、ハリス、H102/1と同層多。  
 4. 周壁土層 (H102/4) 40cm厚、ハリス、H102/1と同層多。  
 5. 周壁土層 (H102/5) 40cm厚、ハリス、H102/1と同層多。  
 6. 周壁土層 (H102/6) 40cm厚、ハリス、H102/1と同層多。

F77号獨立柱建物址

F78号獨立柱建物址

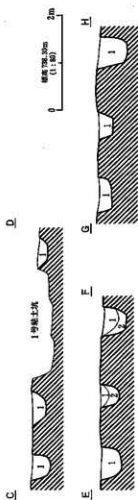
第310圖 F76号・F77号・F78号獨立柱建物址





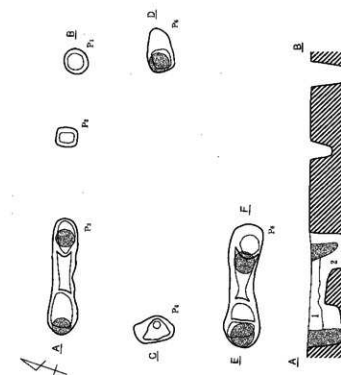
1. 同色土層 (H184/F) φ6mm x P1.5少希。
  2. 同色土層 (H184/F) 1000(A)φ—A最多希。
  3. 同色土層 (H184/A) φ—A最多希。
- ◎ 柱礎 (H184/F)。

F84号獨立柱遺跡址

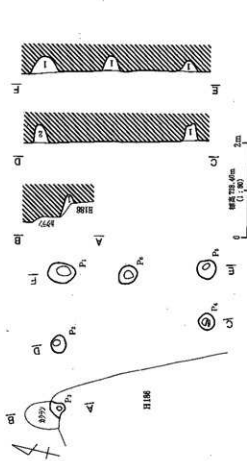


1. 同色土層 (H184/F) φ6mm x P1.5少希。
  2. 同色土層 (H184/A) φ—A最多希。
- ◎ 柱礎 (H184/F)。

F83号獨立柱遺跡址  
第312回 F83号・F84号獨立柱遺跡址



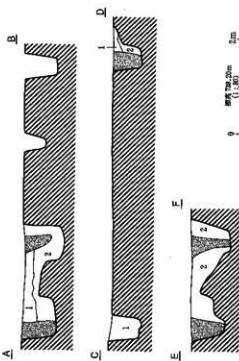
- F 82号据立柱建物址
1. 黒色土層 (107E2/1) φ300×11.5cm、107E2/A口—A部少量。
  2. 白っぽい褐色土層 (107E2/2) φ300×11.5cm、107E2/A口—A部少量。



- F 86号据立柱建物址
1. 黒色土層 (107E2/1) φ300×11.5cm、石部少量。
  2. 赤褐色土層 (107E2/2) 107E2/A口—A部少量、石部少量。
  3. 白褐色土層 (107E2/3) 107E2/A口—A部少量、石部少量。

F 86号据立柱建物址

第313図 F 82号・F 85号・F 86号据立柱建物址

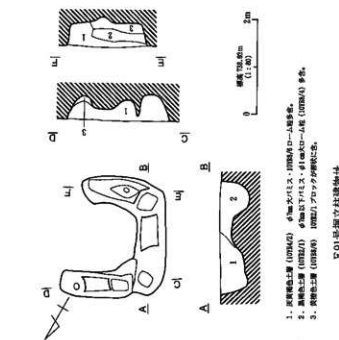


- F 85号据立柱建物址
1. 黒色土層 (107E2/1) φ300×11.5cm、107E2/A口—A部少量。
  2. 白っぽい褐色土層 (107E2/2) φ300×11.5cm、107E2/A口—A部少量、石部少量。
  3. 黒色土層 (107E2/3) φ300×11.5cm、石部少量。

F 85号据立柱建物址

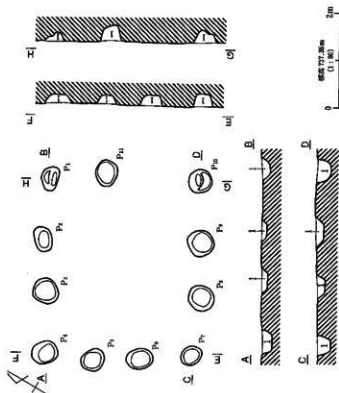
第313図 F 82号・F 85号・F 86号据立柱建物址





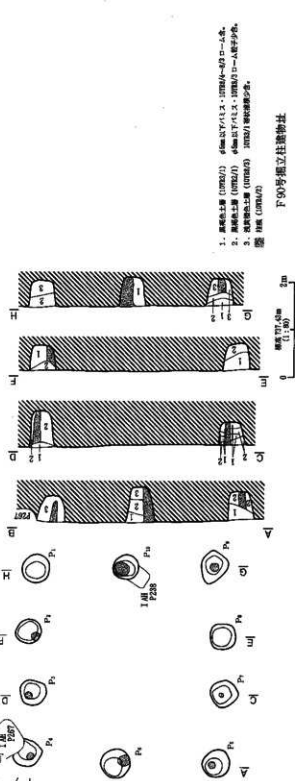
1. 底層出土層 (F91A/C) 40cm以下ハリス・H形瓦コローム層多量。
2. 中間出土層 (F91B/D) 40cm以下ハリス・H形瓦コローム (F91B/A) 多量。
3. 表層出土層 (F91E/G) H形瓦コロームが散見に多。

F91号獨立柱遺物址



1. 底層出土層 (F89A/F) 口一上層瓦、40cm以下ハリス多量。

F89号獨立柱遺物址

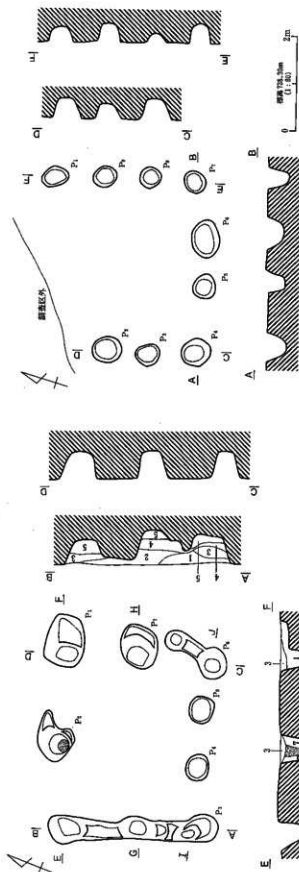


1. 底層出土層 (F90A/G) 40cm以下ハリス・H形瓦コローム層多量。
2. 中間出土層 (F90B/D) 40cm以下ハリス・H形瓦コローム層多量。
3. 表層出土層 (F90E/G) H形瓦コロームが散見に多。

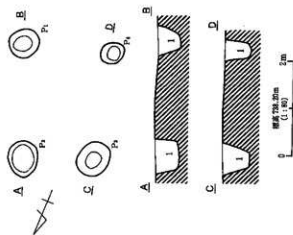
F90号獨立柱遺物址

第315回 F89号・F90号・F91号獨立柱遺物址





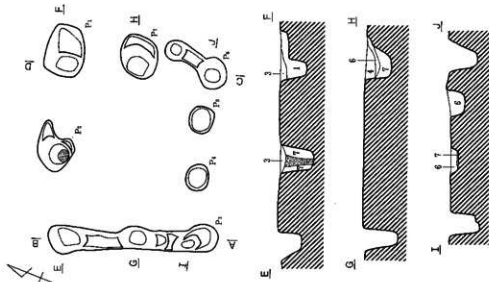
F 96号獨立柱建物址



1. 環状土器 (H2037) 径100mm×厚11.2mm

F 99号獨立柱建物址

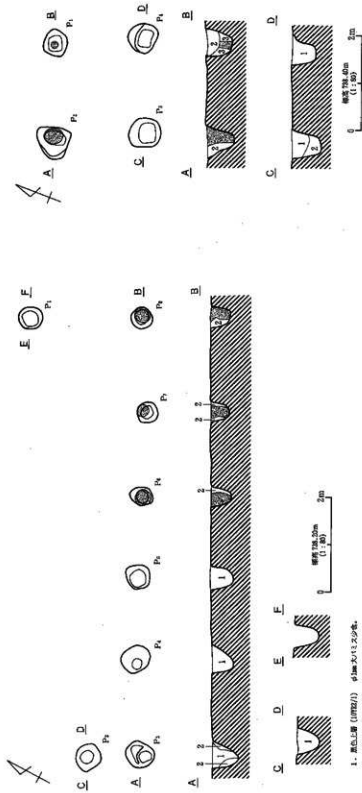
第317図 F 95号・F 96号・F 99号獨立柱建物址



F 95号獨立柱建物址

1. 環状土器 (H2037) 径100mm×厚11.2mm
2. 環状土器 (H2040) 径100mm×厚11.2mm
3. 環状土器 (H2041) 径100mm×厚11.2mm
4. 環状土器 (H2042) 径100mm×厚11.2mm
5. 環状土器 (H2043) 径100mm×厚11.2mm
6. 環状土器 (H2044) 径100mm×厚11.2mm
7. 環状土器 (H2045) 径100mm×厚11.2mm

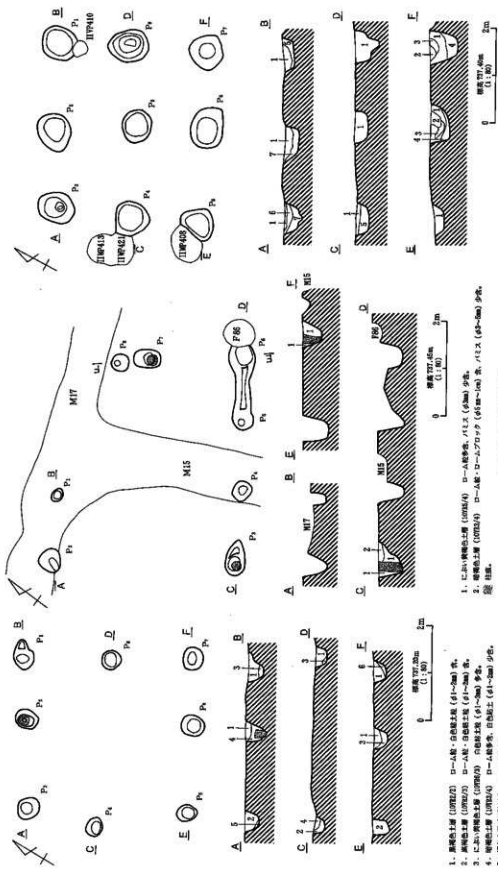




F 97号獨立柱建物址  
 1. 最上土層 (10702/1)  $\phi$ 100cm/13.2cm厚。  
 2. 最上土層 (10702/1) 10702号口—土層外。  
 3. 柱礎 (10702/1)。

F 96号獨立柱建物址  
 1. 最上土層 (10702/1) 10702号口—土層外。  
 2. 最上土層 (10702/1)  $\phi$ 100cm/13.2cm厚。  
 3. 最上土層 (10702/1) 10702号口—土層外。  
 4. 柱礎 (10702/1)。

F 96号獨立柱建物址



F 100号独立柱建物址

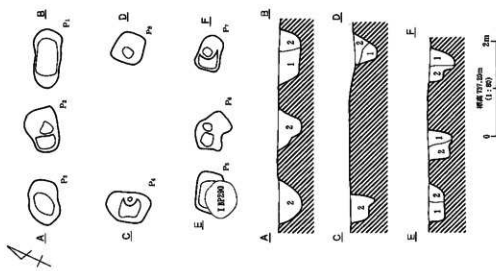
1. 煉瓦地上層 (BTP413) D-1層多角形、石積地上層 (41-50cm) 形。  
 2. 煉瓦地上層 (BTP413) D-1層、石積地上層 (41-50cm) 形。  
 3. 煉瓦地上層 (BTP413) D-1層、石積地上層 (41-50cm) 形。  
 4. 煉瓦地上層 (BTP413) D-1層多角形、石積地上層 (41-50cm) 形。  
 5. 煉瓦地上層 (BTP413) D-1層多角形、石積地上層 (41-50cm) 形。  
 6. 煉瓦地上層 (BTP413) D-1層多角形、石積地上層 (41-50cm) 形。  
 7. 煉瓦地上層 (BTP413) D-1層多角形、石積地上層 (41-50cm) 形。

F 101号独立柱建物址

1. 煉瓦地上層 (BTP413) D-1層多角形、石積地上層 (41-50cm) 形。  
 2. 煉瓦地上層 (BTP413) D-1層、石積地上層 (41-50cm) 形。  
 3. 煉瓦地上層 (BTP413) D-1層多角形、石積地上層 (41-50cm) 形。  
 4. 煉瓦地上層 (BTP413) D-1層多角形、石積地上層 (41-50cm) 形。  
 5. 煉瓦地上層 (BTP413) D-1層多角形、石積地上層 (41-50cm) 形。  
 6. 煉瓦地上層 (BTP413) D-1層多角形、石積地上層 (41-50cm) 形。  
 7. 煉瓦地上層 (BTP413) D-1層多角形、石積地上層 (41-50cm) 形。

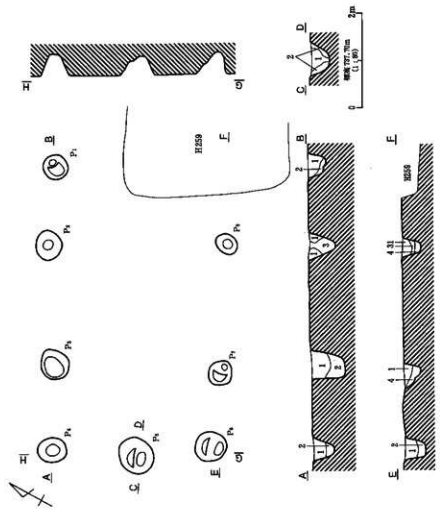
F 102号独立柱建物址

第319図 F 100号・F 101号・F 102号独立柱建物址



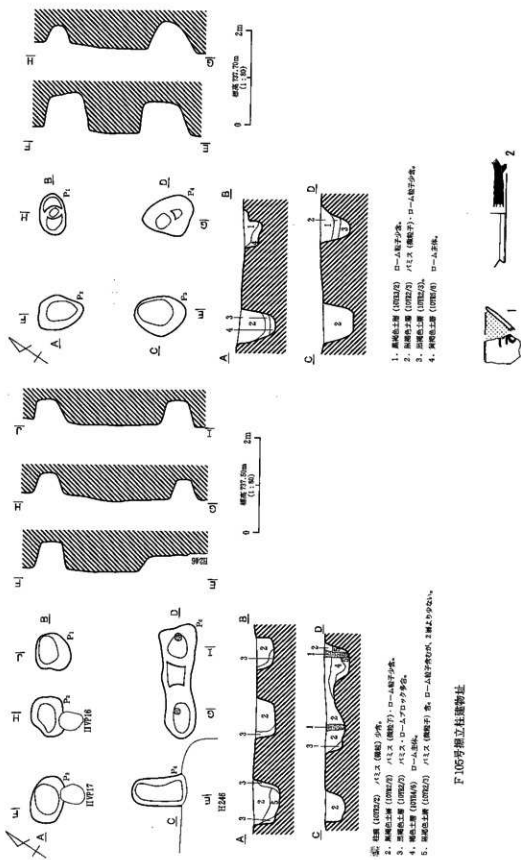
1. 黒褐色土層 (H002/2) 100%以上 100%以上ローム質、 $\phi$ 300mm以上、 $\phi$ 150mm以上少量。
2. 黒褐色土層 (H002/2) 100%以上ローム質、 $\phi$ 300mm以上、 $\phi$ 150mm以上少量。

F103号掘立柱建物址



1. 黒褐色土層 (H002/2) ローム質、 $\phi$ 150mm以上。
2. 黒褐色土層 (H002/2) ローム質。
3. 黒褐色土層 (H002/2)  $\phi$ 150mm以上、 $\phi$ 100mm以上少量。
4. 黒褐色土層 (H002/2) ローム質少量。

F104号掘立柱建物址

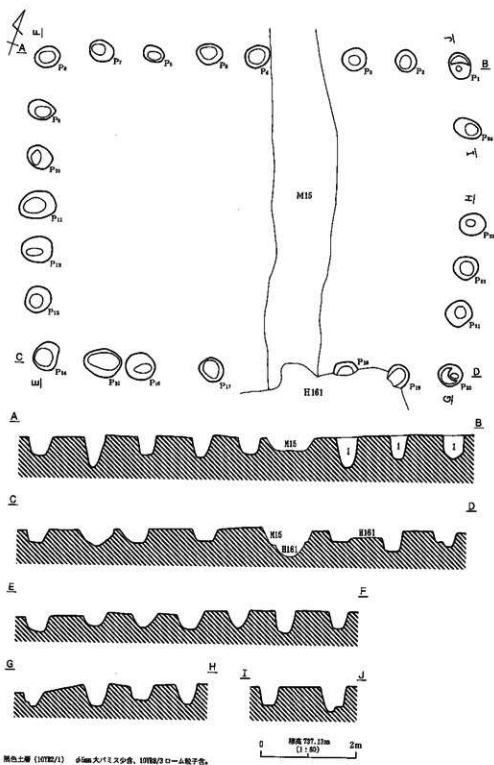


F106号獨立柱遺物址

第321圖 F105号・F106号獨立柱遺物址

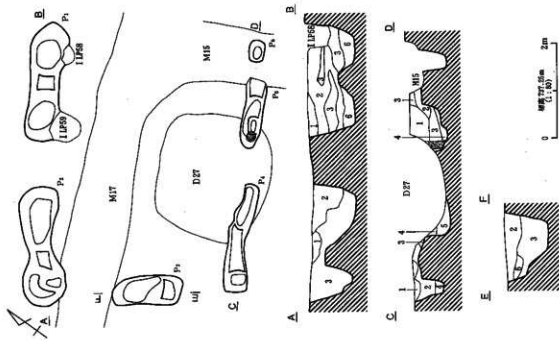
F106号獨立柱遺物址





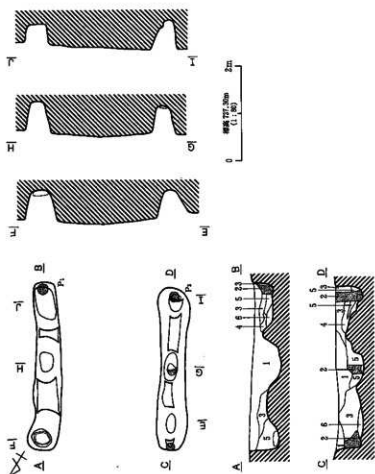
F 109号掘立柱建物址

第323図 F 109号掘立柱建物址



1. 以上の階地土層 (階地土層) D—1層、P1.2 (4層) 巻。
  2. 以上の階地土層 (階地土層) D—1層巻、P1.2 (4層) 巻。
  3. 階地土層 (階地土層) D—1層巻、D—1層巻、D—1層巻、P1.2 (4層) 巻。
  4. 階地土層 (階地土層) D—1層巻、D—1層巻、P1.2 (4層) 巻。
  5. 階地土層 (階地土層) D—1層巻、P1.2 (4層) 巻。
  6. 以上の階地土層 (階地土層) D—1層巻、P1.2 (4層) 巻。
- 階地土層 (階地土層) D—1層巻、P1.2 (4層) 巻。

F 110号獨立柱建物址

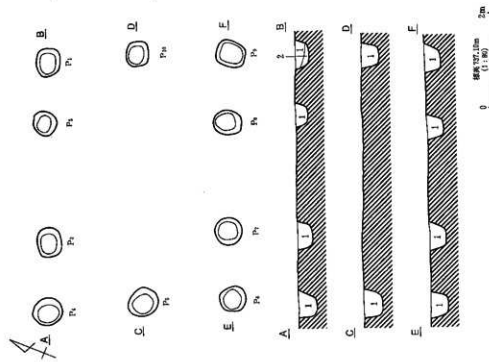


1. 階地土層 (階地土層) P1.2 (4層) 巻、D—1層巻。
2. 階地土層 (階地土層) P1.2 (4層) 巻。
3. 階地土層 (階地土層) D—1層巻、D—1層巻、P1.2 (4層) 巻。
4. 階地土層 (階地土層) D—1層巻、D—1層巻、P1.2 (4層) 巻。
5. 階地土層 (階地土層) 1層以上の階地土層、1層以上の階地土層、D—1層巻。
6. 階地土層 (階地土層) D—1層巻、D—1層巻。

F 111号獨立柱建物址

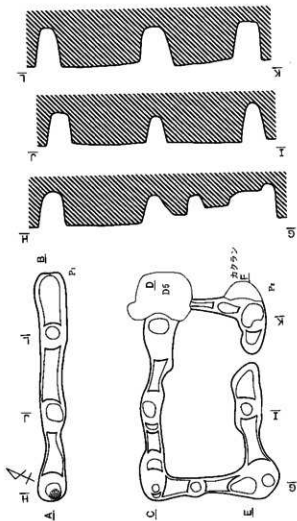




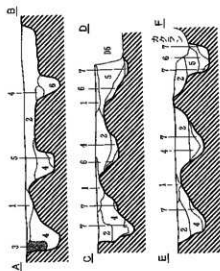


1. 中心部埋立土層 (D70A/C) (D70) 埋立土層 (D70A/C) 埋立土層 (D70A/C) 埋立土層 (D70A/C) 埋立土層 (D70A/C)
2. 中心部埋立土層 (D70A/C) (D70) 埋立土層 (D70A/C) 埋立土層 (D70A/C) 埋立土層 (D70A/C) 埋立土層 (D70A/C)

F 115号獨立柱遺跡跡址

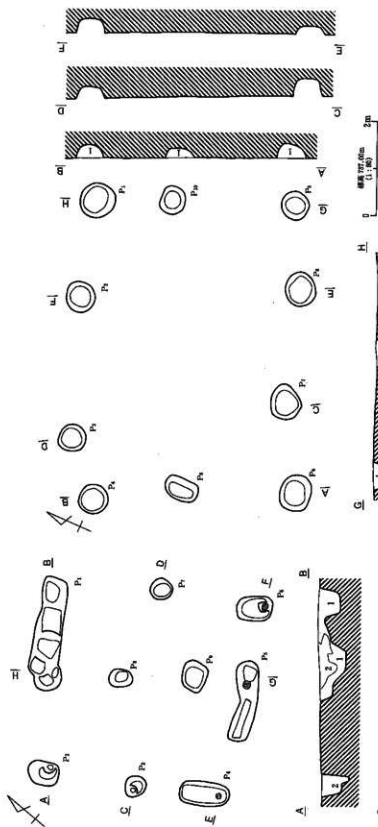


縮尺 1/20 (1:100)



1. 埋立土層 (D70A/C) (D70) 埋立土層 (D70A/C) 埋立土層 (D70A/C) 埋立土層 (D70A/C) 埋立土層 (D70A/C)
2. 埋立土層 (D70A/C) (D70) 埋立土層 (D70A/C) 埋立土層 (D70A/C) 埋立土層 (D70A/C) 埋立土層 (D70A/C)
3. 埋立土層 (D70A/C) (D70) 埋立土層 (D70A/C) 埋立土層 (D70A/C) 埋立土層 (D70A/C) 埋立土層 (D70A/C)
4. 埋立土層 (D70A/C) (D70) 埋立土層 (D70A/C) 埋立土層 (D70A/C) 埋立土層 (D70A/C) 埋立土層 (D70A/C)
5. 埋立土層 (D70A/C) (D70) 埋立土層 (D70A/C) 埋立土層 (D70A/C) 埋立土層 (D70A/C) 埋立土層 (D70A/C)
6. 埋立土層 (D70A/C) (D70) 埋立土層 (D70A/C) 埋立土層 (D70A/C) 埋立土層 (D70A/C) 埋立土層 (D70A/C)
7. 埋立土層 (D70A/C) (D70) 埋立土層 (D70A/C) 埋立土層 (D70A/C) 埋立土層 (D70A/C) 埋立土層 (D70A/C)

F 116号獨立柱遺跡跡址



1. 彫刻工室 (0003/2)  $\phi 300$  x 1.15 x 6.00

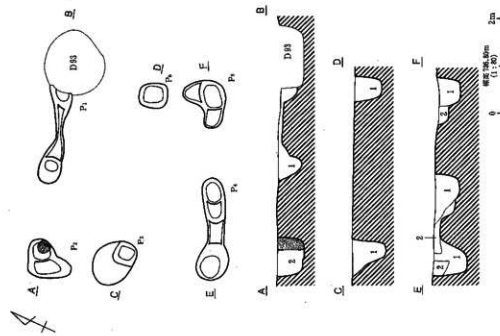
F 119号独立柱礎物止



1. 彫刻工室 (0003/1)  $\phi 300$  x 1.15 x 6.00
2. 1層中ローム・A700 x 600 x 600

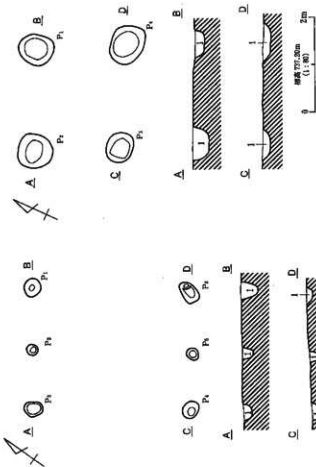
F 117号独立柱礎物止

第327回 F 117号・F 119号独立柱礎物止



1. 埋藏土層 (埋没層) 60cm×113cm、埋没層ローム状土層。  
 2. 北から埋藏土層 (埋没層) 埋没層と埋没層ローム状土層、埋没層ローム状土層 (60cm×113cm) 多量。

F118号獨立柱遺物趾

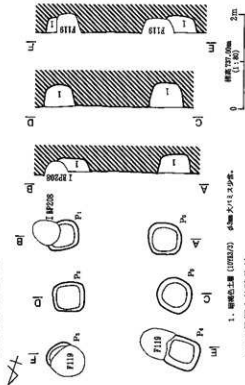


1. 埋没土層 (埋没層) 埋没層ローム状土層、60cm×113cm。  
 2. 北から埋藏土層 (埋没層) 埋没層と埋没層ローム状土層、60cm×113cm。

F128号獨立柱遺物趾

1. 埋藏土層 (埋没層) 60cm×113cm (埋没層) 多量、バリス少量。

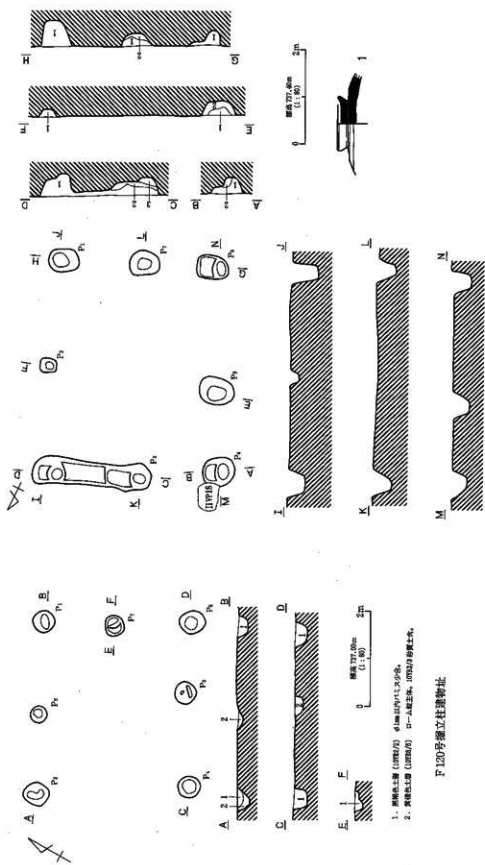
F123号獨立柱遺物趾



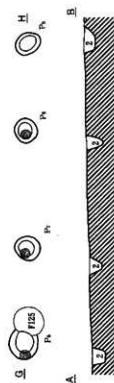
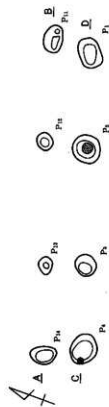
1. 埋藏土層 (埋没層) 60cm×113cm。

F123号獨立柱遺物趾

第526図 F118号・F121号・F123号・F128号獨立柱遺物趾

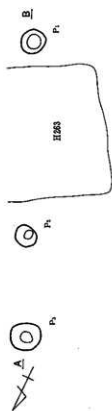


第329図 F 120号・F 122号独立柱墩物止



- 圖例
1. 基礎土層 (H202/2) 基礎面 D—基礎下、φ100×5(1.2)分佈。
  2. 基礎土層 (H202/2) 1層以下各層土層均係砂質粘土(概化C—土層中)。
  3. 基礎土層 (H202/2) 概化H層。

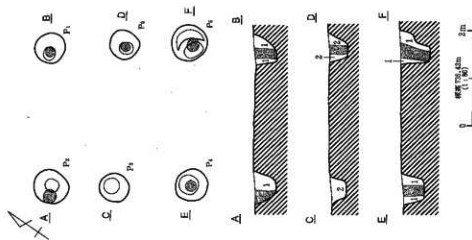
F 126号獨立柱基礎址



- 圖例
1. 基礎土層 (H202/2) φ100×5(1.2)、D—基礎 (H202/4) 分佈。
  2. 基礎土層 (H202/2) φ100×5(1.2)分佈、D—基礎 (H202/4) 分佈。

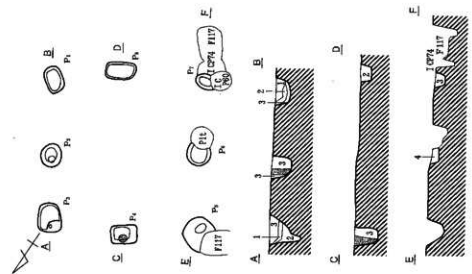
F 124号獨立柱基礎址

第330圖 F 124号・F 126号獨立柱基礎址



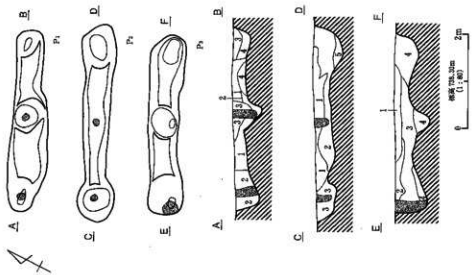
1. 煉瓦製地上層 (IYR14A) コーヒー製造機、IYR15/3 - IYR12/1 フロット、 $\phi$ 100mm x 1.15m。  
 2. 煉瓦製地上層 (IYR14E) IYR14E コーヒー磨、IYR12/1 フロット ( $\phi$ 1.10m)、 $\phi$ 100mm x 1.15m。  
 ※ 柱脚 (IYR12/1) IYR15/3 地盤、 $\phi$ 100mm x 1.15m。  
 ※ 柱脚 (IYR12/1) IYR15/3 地盤、 $\phi$ 100mm x 1.15m。

F 125号独立柱建物址



1. 煉瓦製地上層 (IYR14E) コーヒー製造機、IYR15/3 - IYR12/1 フロット、 $\phi$ 100mm x 1.15m。  
 2. 煉瓦製地上層 (IYR14E) IYR14E コーヒー磨、IYR12/1 フロット ( $\phi$ 1.10m)、 $\phi$ 100mm x 1.15m。  
 3. 煉瓦製地上層 (IYR14E) IYR14E コーヒー磨、IYR12/1 フロット ( $\phi$ 1.10m)、 $\phi$ 100mm x 1.15m。  
 4. IYR15/3、IYR12/1、IYR14E コーヒー磨、IYR15/3 地盤、 $\phi$ 100mm x 1.15m。  
 ※ 柱脚 (IYR14E) IYR14E コーヒー磨、IYR12/1 フロット ( $\phi$ 1.10m)、 $\phi$ 100mm x 1.15m。

F 127号独立柱建物址

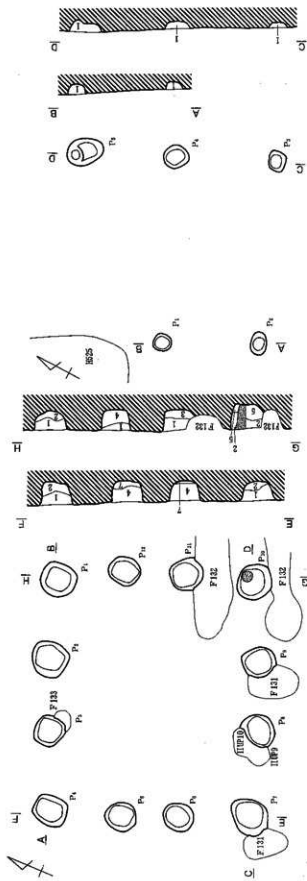


1. 煉瓦製地上層 (IYR15/1)  $\phi$ 100mm x 1.15m、 $\phi$ 100mm x 1.15m 地盤。  
 2. 煉瓦製地上層 (IYR15/2)  $\phi$ 100mm x 1.15m、 $\phi$ 100mm x 1.15m 地盤。  
 3. 煉瓦製地上層 (IYR15/2)  $\phi$ 100mm x 1.15m、 $\phi$ 100mm x 1.15m 地盤。  
 4. 煉瓦製地上層 (IYR15/2)  $\phi$ 100mm x 1.15m、 $\phi$ 100mm x 1.15m 地盤。  
 5. 煉瓦製地上層 (IYR15/1)  $\phi$ 100mm x 1.15m、 $\phi$ 100mm x 1.15m 地盤。  
 ※ 柱脚 (IYR15/1)  $\phi$ 100mm x 1.15m。



F 132号独立柱建物址

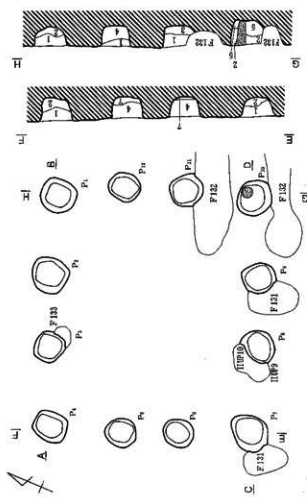
第331図 F 125号・F 127号・F 132号独立柱建物址



0 2m  
 比例尺 1:100  
 (1:100)

1. 探坑位置 (探坑号) □—点坑字・点坑号在坑字内。

F 133号独立柱遗址

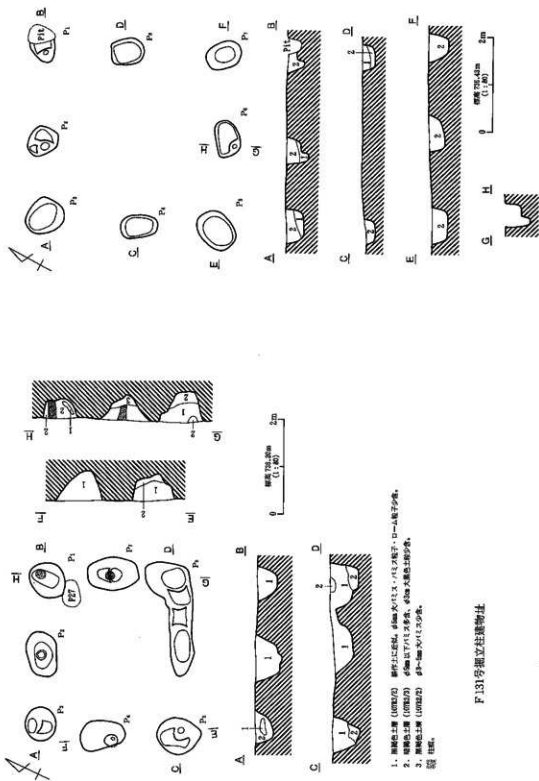


0 2m  
 比例尺 1:100  
 (1:100)

探332区 F 130号・F 133号独立柱遗址

1. 探坑位置 (探坑号) □探坑位置 (探坑号)・点坑字在坑字内。
2. 探坑位置 (探坑号) □探坑位置 (探坑号)・点坑字在坑字内。
3. 探坑位置 (探坑号) □探坑位置 (探坑号)・点坑字在坑字内。
4. 探坑位置 (探坑号) □探坑位置 (探坑号)・点坑字在坑字内。
5. 探坑位置 (探坑号) □探坑位置 (探坑号)・点坑字在坑字内。
6. 探坑位置 (探坑号) □探坑位置 (探坑号)・点坑字在坑字内。
7. 探坑位置 (探坑号) □探坑位置 (探坑号)・点坑字在坑字内。
8. 探坑位置 (探坑号) □探坑位置 (探坑号)・点坑字在坑字内。

F 130号独立柱遗址



1. 黑褐色土壤 (100024) 100024 D—L, 100024 A, 100024 的暗褐色土壤, 100024 的 L 土多。  
2. 黑土層 (100027) 100027 的 L 土, 100024 D—L 的 L 土。

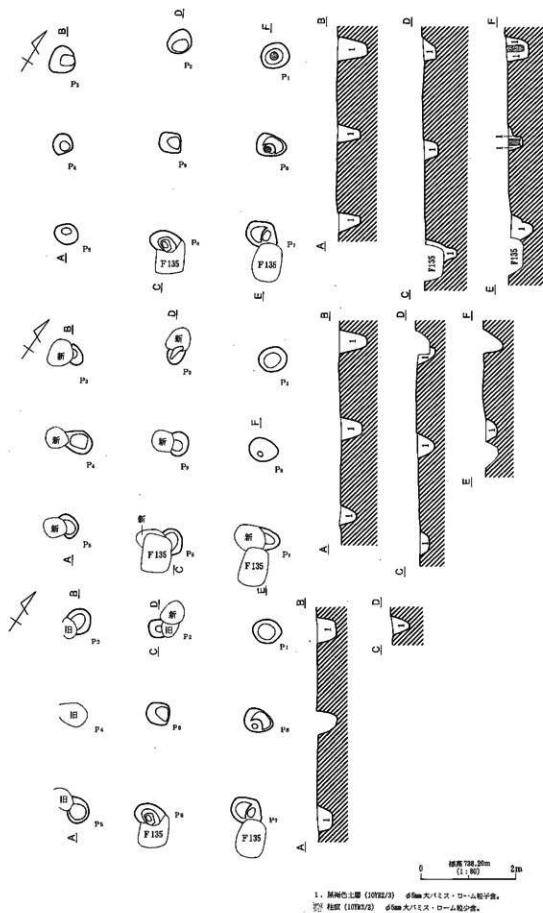
F129号独立柱建物址

第333图 F129号·F131号独立柱建物址

F131号独立柱建物址

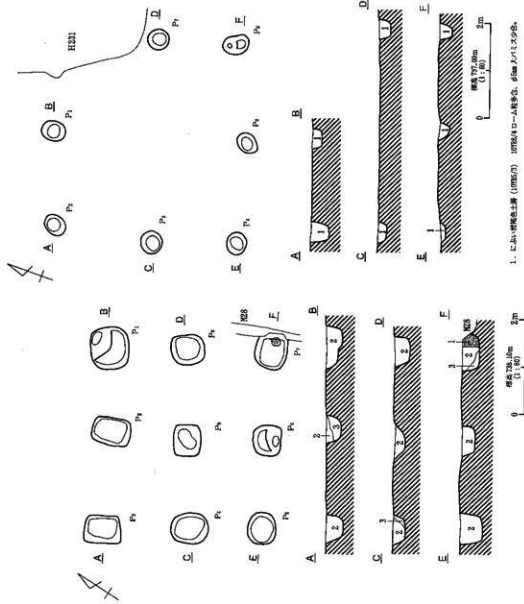
1. 黑褐色土壤 (100027) 100027 的 L 土, 100024 的 L 土, 100024 的 L 土多。  
2. 暗褐色土壤 (100027) 100027 的 L 土, 100024 的 L 土, 100024 的 L 土多。  
3. 黑土層 (100027) 100027 的 L 土, 100024 的 L 土, 100024 的 L 土多。  
圖 註。





1. 新築白色土庫 (1992/3) の5m大バリス・ローム船浮橋。  
 2. 柱礎 (1978/2) の5m大バリス・ローム船浮橋。

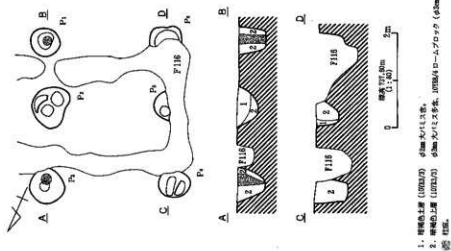
第334図 F134号掘立柱建物址 (新・旧・古)



1. 埋設色土層 (1000/2) 径60mm x 1/1.5径平。  
 2. 埋設色土層 (1000/2) 径60mm x 1/1.5径平。  
 3. 土より埋設色土層 (1000/2) ローム混雜。

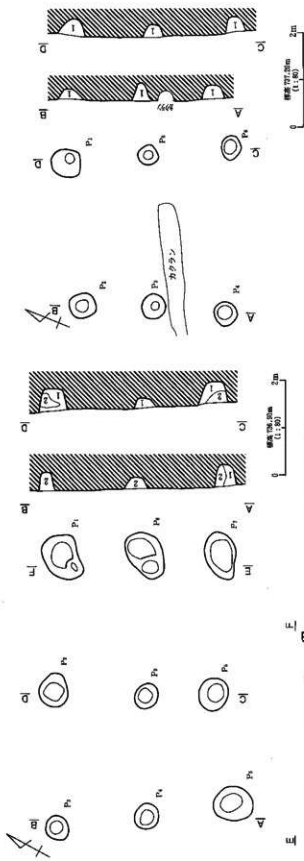
F135号・独立柱建物趾

第335図 F135号・F136号・F140号独立柱建物趾



1. 埋設色土層 (1000/2) 径60mm x 1/1.5径平。  
 2. 埋設色土層 (1000/2) 径60mm x 1/1.5径平。  
 3. 土より埋設色土層 (1000/2) ローム混雜。

F140号独立柱建物趾



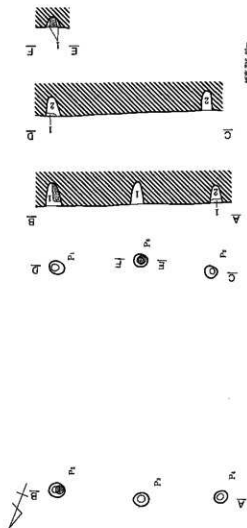
F 137号据立柱建物址

F 138号据立柱建物址

1. 黒褐色土層 (I000Z2) φ15cm 穴口→上75cm、I000Z2の砂質土層の少部、φ30cm×0.15m 多数。
2. 黒褐色土層 (I000Z2) φ15cm 穴口→上35cm、I000Z2の砂質土層、φ30cm×0.15m 多数。

1. 黒褐色土層 (I000Z2) φ30cm×0.15m 多数、I000Z2の砂質土層。

F 138号据立柱建物址



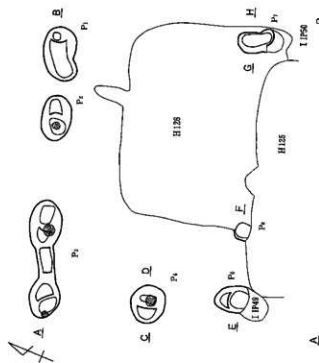
F 142号据立柱建物址

F 145号据立柱建物址

1. 黒褐色土層 (I000Z2) φ15cm 穴口→上45cm、P145 (45-50cm) 少部。
2. 黒褐色土層 (I000Z2) φ15cm 穴口→上35cm、I000Z2の砂質土層。

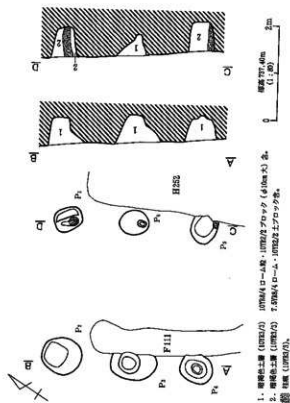
F 137号・F 138号・F 142号据立柱建物址

F 142号据立柱建物址



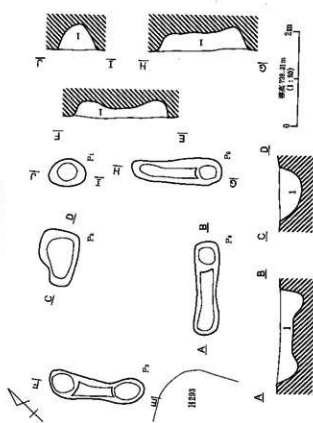
1. 遺跡概略図 (H126/A) 1978年ローマン期、1972年自然掘土トレンチ等。
2. 前期掘土遺跡 (H126/B) 1978年ローマン期、 $\phi 10m$  大 $\times 1.5$ 分。
3. 別荘 (H126/C)  $\phi 5m$  以下 $\times 1.5$ 分。

F 139号掘立柱建物址



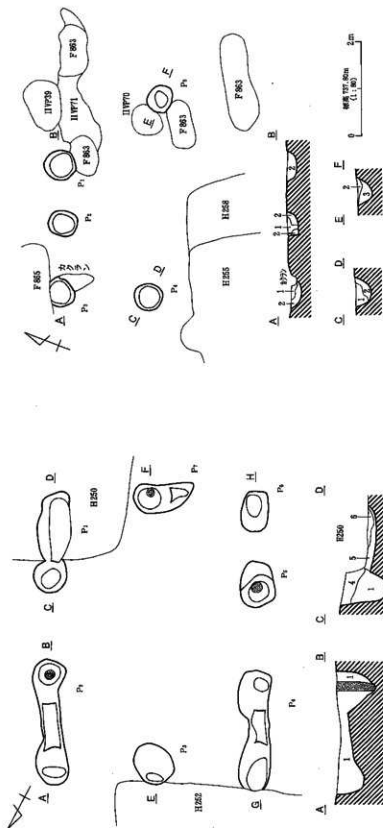
1. 遺跡概略図 (H111) 1978年ローマン期、1972年トレンチ等 ( $\phi 10m$  大) 等。
2. 前期掘土遺跡 (H111/B) 1978年ローマン期、1972年トレンチ等。
3. 別荘 (H111/C)  $\phi 5m$  以下 $\times 1.5$ 分。

F 141号掘立柱建物址



1. 2次前期掘土遺跡 (H125/A) 1972年トレンチ等 $\times 1.5$ 分。

F 145号掘立柱建物址



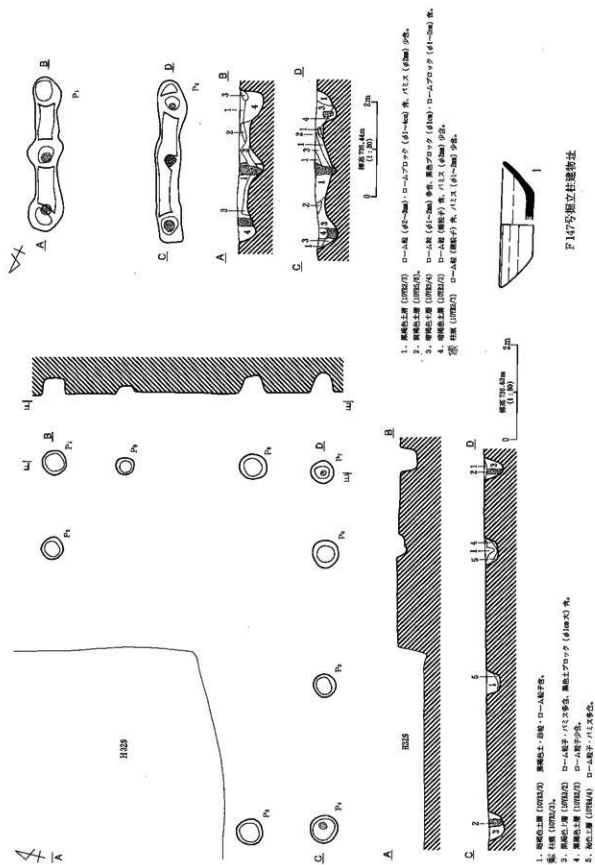
1. 暗褐色土層 (10752/2) 41.2層子少量。
2. 黒色土層 (10752/1)。
3. 細かい褐色色土層 (10755/4) ローム状。

F 144号獨立柱建物址

1. 暗褐色土層 (10753/2) 10756/4ローム層、6.5mを1/3.2少量。
2. 暗褐色土層 (10753/1) 10756/4-6/2ローム状ロケット (4.6m)。10752/1 (6.5m)。6.5mを1/3.2少量。
3. 10756/4、10756/5、土層1/2の暗褐色土層、ローム状ロケット。10753/1少量。
4. 細かい暗褐色土層 (10754/2) 10756/4ローム状。
5. 黒褐色土層 (10752/2) 10756/4ローム状少量。
6. 細かい暗褐色土層 (10754/1) 10756/4-6/2ローム層、柱基。

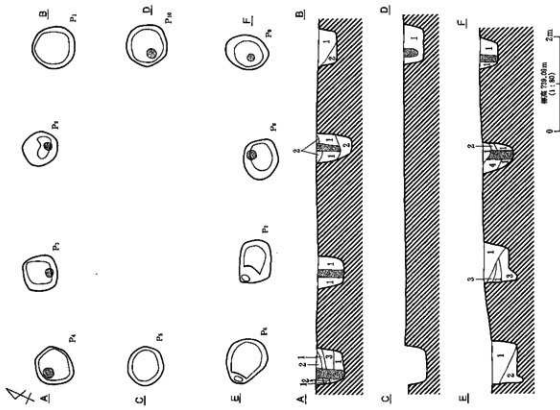
F 143号獨立柱建物址

第330図 F 143号・F 144号獨立柱建物址



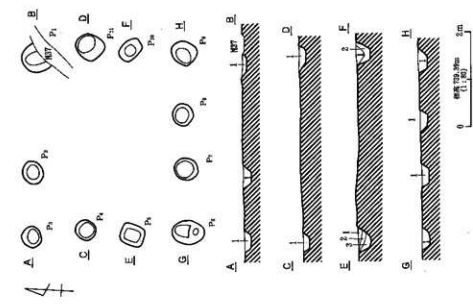
F146号独立柱建物址

F147号独立柱建物址



1. 黒色土層 (JTBZ2/F) 1000mm口—A型寸・φ6mm—100mm穴径穴径寸少。
  2. 黒色土層 (JTBZ2/F) 1000mm口—A型寸・φ6mm—100mm穴径穴径寸少。
  3. 1000mm口—1000mm口—A型寸の2段階掘削。φ6mm—100mm穴径穴径寸少。
  4. 黒色土層 (JTBZ2/F) 1000mm口—A型寸の2段階掘削。φ6mm—100mm穴径穴径寸少。
- 照 録 (JTBZ2/F) 1000mm口—A型寸多。φ6mm—100mm穴径穴径寸少。

F 149号掘立柱建物基

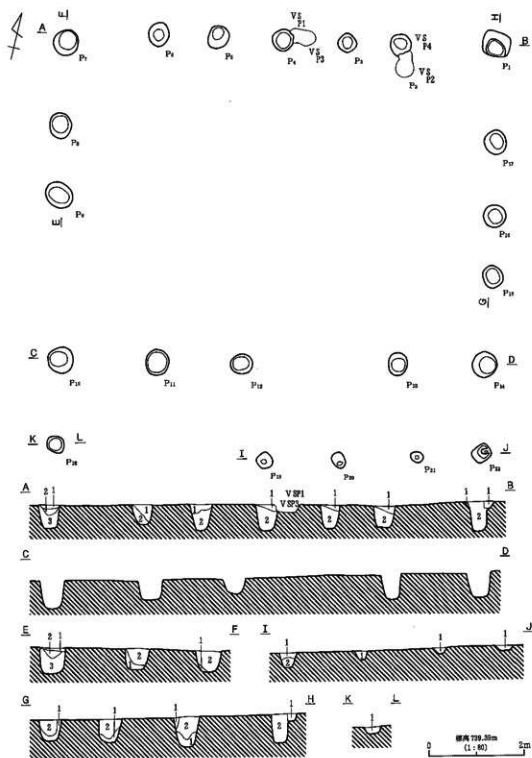


1. 黒色土層 (JTBZ2/F) 1000mm口—A型寸・φ6mm—100mm穴径穴径寸少。
2. 黒色土層 (JTBZ2/F) 1000mm口—A型寸の2段階掘削。φ6mm—100mm穴径穴径寸少。
3. 2層の口—A型寸の2段階掘削。φ6mm—100mm穴径穴径寸少。

F 148号掘立柱建物基

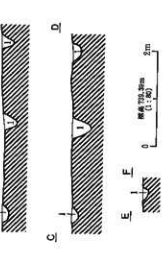
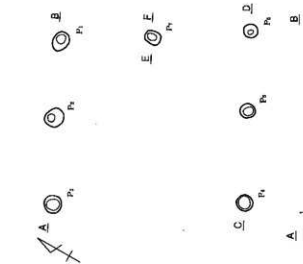






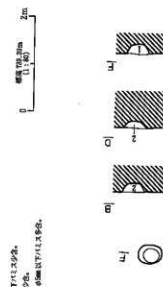
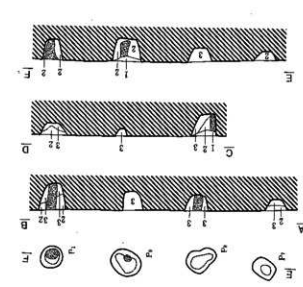
1. 灰褐色土層 (10784/2) 10782/4 ローム粒子・5mm 大V1ス多量。
2. 黒色土層 (10782/1) 65mm 大V1ス少量。
3. 黒褐色土層 (10782/2) 61cm 以下V1ス・10782/1 粒子少量。

第342図 F152号竪立柱建物址



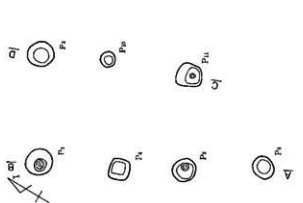
1. 褐色土層 (H7002) 100mmφD—△形子・斜形底、φ5mm以下/L.S.少量。
2. 褐色土層 (H7002) 100mmφD—△形子・φ1mm以下/L.S.少量。
3. 褐色砂土層 (H7004) 10—△S形底、100mmφ以下/L.S.少量、φ5mm以下/L.S.少量。

F 155号獨立柱建物仕



1. 褐色土層 (H7002) 100mmφD—△形子・斜形底、φ5mm以下/L.S.少量。
2. 褐色土層 (H7002) 100mmφD—△形子・φ1mm以下/L.S.少量。
3. 褐色砂土層 (H7004) 10—△S形底、100mmφ以下/L.S.少量、φ5mm以下/L.S.少量。

F 156号獨立柱建物仕

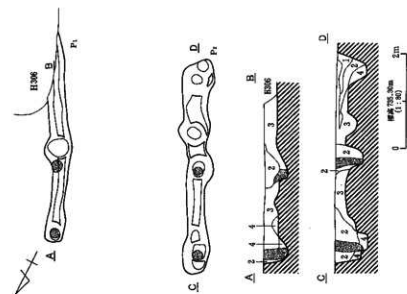


1. 褐色土層 (H7002) 100mmφD—△形子・斜形底、φ5mm以下/L.S.少量。
2. 褐色土層 (H7002) 100mmφD—△形子・φ1mm以下/L.S.少量。
3. 褐色砂土層 (H7004) 10—△S形底、100mmφ以下/L.S.少量、φ5mm以下/L.S.少量。

F 154号獨立柱建物仕

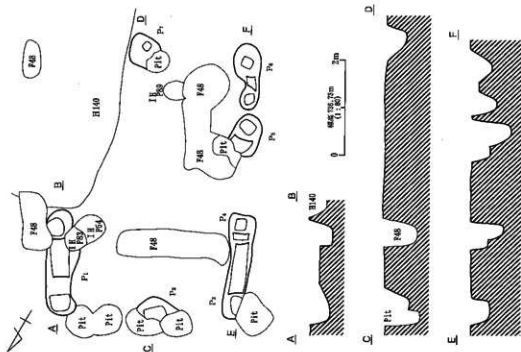
第3A-3図 F 154号・F 155号・F 156号獨立柱建物仕

1. 褐色土層 (H7002) 100mmφD—△形子・斜形底、φ5mm以下/L.S.少量。
2. 褐色土層 (H7002) 100mmφD—△形子・φ1mm以下/L.S.少量。
3. 褐色砂土層 (H7004) 10—△S形底、100mmφ以下/L.S.少量、φ5mm以下/L.S.少量。

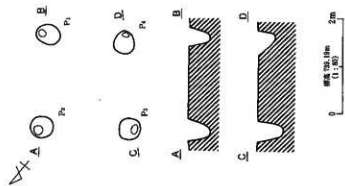


1. 築地土層 (107B/2) 砂礫土(1.5m)
  2. 築地土層 (107B/2) 砂礫土(1.5m)
  3. 築地土層 (107B/2) 砂礫土(1.5m)
  4. 築地土層 (107B/2) 砂礫土(1.5m)
- 図 F159 (107B/2)

F 159号独立柱建物址



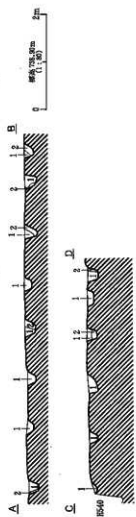
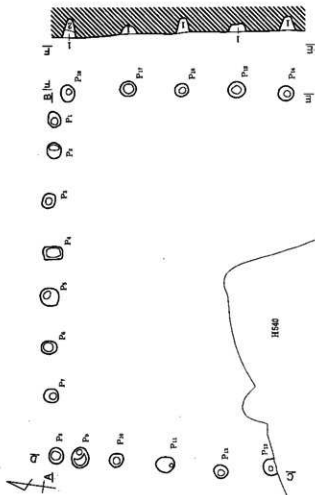
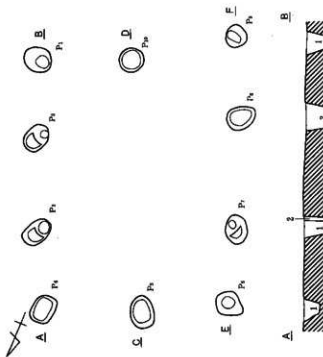
F 158号独立柱建物址



F 157号独立柱建物址

第344圖 F 157号・F 158号・F 159号独立柱建物址





1. 基礎地上部 (基礎部分) □—A部・B/E (φ300) 部、○—A部・B/E (φ300) 部、
2. 基礎地上部 (基礎部分) □—A部・B/E (φ300) 部、○—A部・B/E (φ300) 部、

F 163号獨立柱屋物止



1. 基礎地上部 (基礎部分) □—A部・B/E (φ300) 部、○—A部・B/E (φ300) 部、
2. 基礎地上部 (基礎部分) □—A部・B/E (φ300) 部、○—A部・B/E (φ300) 部、

F 164号獨立柱屋物止

第346圖 F 163号・F 164号獨立柱屋物止



標高 740.00m  
(1:80) 2m

1. 黒褐色土層 (10YR2/2)  $\phi$ 3m 大バリス少含。
  2. 黒褐色土層 (10YR2/2)  $\phi$ 3m 大バリス少含。
  3. 濃い黄褐色土層 (10YR4/4) ローム主体。10YR4/2 含。
  4. 濃い黄褐色土層 (10YR4/2)  $\phi$ 3m 大バリス少含。
- 底 柱礎 (10YR2/2)。


F 165号掘立柱建物址



標高 739.70m  
(1:80) 2m

1. 黒褐色土層 (10YR2/2)  $\phi$ 3m 大バリス少含。
2. 黄褐色土層 (10YR4/4) ローム主体。10YR2/2 含。

F 166号掘立柱建物址



標高 738.80m  
(1:80) 2m

1. 黒褐色土層 (10YR2/2)  $\phi$ 3m 大バリス少含。
2. 黄褐色土層 (10YR4/4) ローム主体。10YR2/2 少含。

F 167号掘立柱建物址

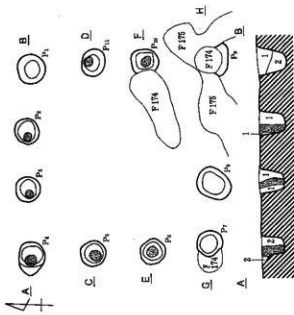


標高 740.00m  
(1:80) 2m

1. 黒褐色土層 (10YR2/2)  $\phi$ 3m 大バリス少含。
2. 黄褐色土層 (10YR4/4) ローム主体。10YR2/2 少含。

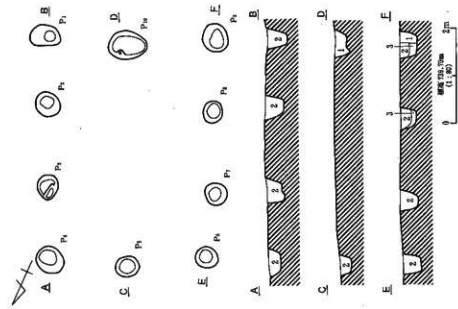
F 168号掘立柱建物址

第347回 F 165号・F 166号・F 167号・F 168号掘立柱建物址



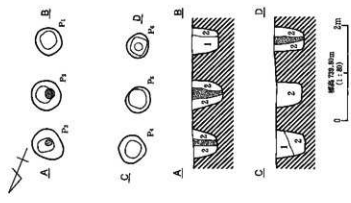
1. 黒色土層 (0000/2) φ200×61.5寸。
2. 褐色土層 (0000/2) φ200×61.5寸。
3. 褐色土層 (0000/2) φ200×61.5寸。
4. 褐色土層 (0000/2) φ200×61.5寸。
5. 褐色土層 (0000/2) φ200×61.5寸。

F 173号獨立柱建物趾



1. 黒色土層 (0000/2) φ200×61.5寸。
2. 褐色土層 (0000/2) φ200×61.5寸。
3. 褐色土層 (0000/2) φ200×61.5寸。
4. 褐色土層 (0000/2) φ200×61.5寸。
5. 褐色土層 (0000/2) φ200×61.5寸。

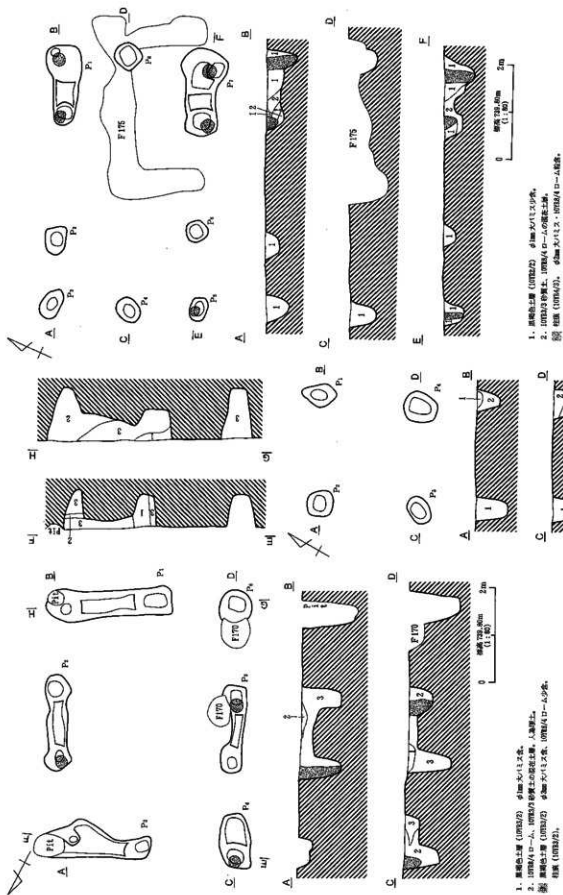
F 170号獨立柱建物趾



1. 黒色土層 (0000/2) φ200×61.5寸。
2. 褐色土層 (0000/2) φ200×61.5寸。
3. 褐色土層 (0000/2) φ200×61.5寸。
4. 褐色土層 (0000/2) φ200×61.5寸。
5. 褐色土層 (0000/2) φ200×61.5寸。

F 169号獨立柱建物趾

第346圖 F 169号・F 170号・F 173号獨立柱建物趾



F 174号掘立柱建物址

1. 掘立柱土層 (I) (I) 幅 3m x 1.5m 分。
2. I (I) の砂層土。幅 3m x 1.5m 分。I (I) の砂層土層。幅 3m x 1.5m 分。I (I) の砂層土層。幅 3m x 1.5m 分。

F 176号掘立柱建物址

1. 掘立柱土層 (I) (I) 幅 3m x 1.5m 分。
2. 掘立柱土層 (I) (I) 幅 3m x 1.5m 分。I (I) の砂層土層。幅 3m x 1.5m 分。

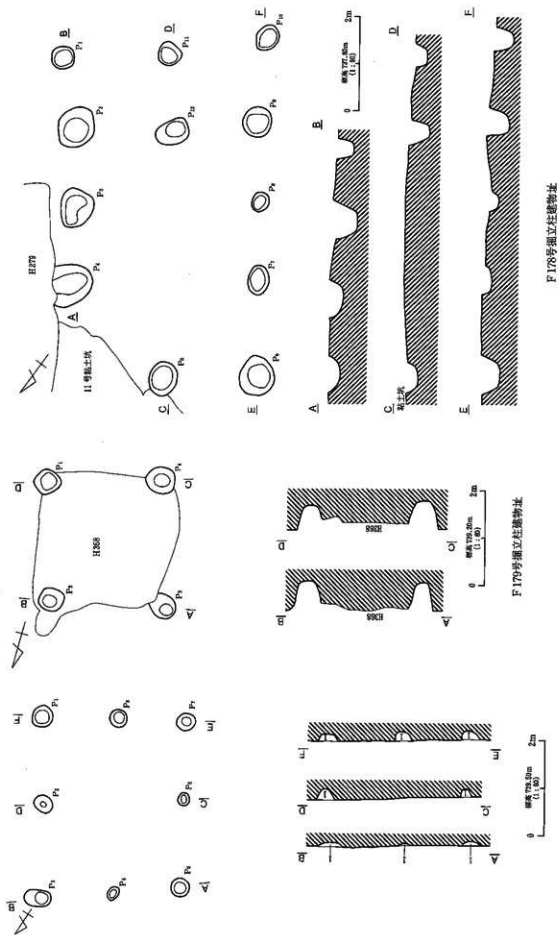
第349回 F 171号・F 174号・F 176号掘立柱建物址

F 171号掘立柱建物址

1. 掘立柱土層 (I) (I) 幅 3m x 1.5m 分。
2. I (I) の砂層土層。幅 3m x 1.5m 分。I (I) の砂層土層。幅 3m x 1.5m 分。I (I) の砂層土層。幅 3m x 1.5m 分。





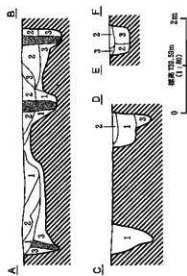
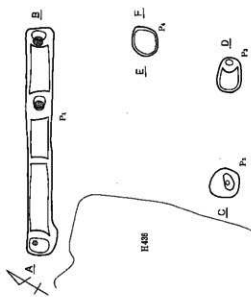


第351圖 F 177号・F 178号・F 179号独立柱建物址

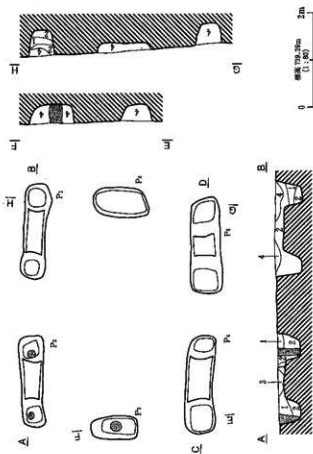
F 177号独立柱建物址

F 178号独立柱建物址

F 179号独立柱建物址



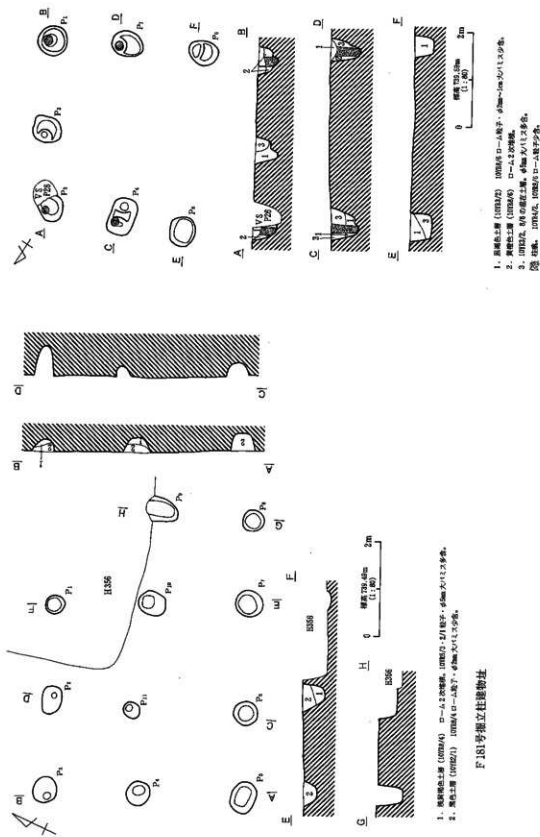
1. 黒色土層 (IYR2A/B) IYR2A/B D→A層下、 $\phi$ 50cm 穴ノリ土・石部少量。
2. IYR2A、IYR2A/Bの硬成土層、 $\phi$ 50cm穴ノリ土・石部少量。
3. 浅層硬成土層 (IYR2A/B) D→A土交層部 (砂質)。



1. 浅層硬成土層 (IYR2A/B) IYR2A/B 層下・プロット少部。
2. 黒色土層 (IYR2A/B) D→A土交層部。
3. 黄褐色土層 (IYR2A/B) IYR2A/B D→A層・IYR2A/B 多量、 $\phi$ 50cm 穴ノリ土部。
4. 硬成土層 (IYR2A/B) IYR2A/B D→A層・IYR2A/B 多量、 $\phi$ 50cm 穴ノリ土部。

F180号獨立柱遺物址

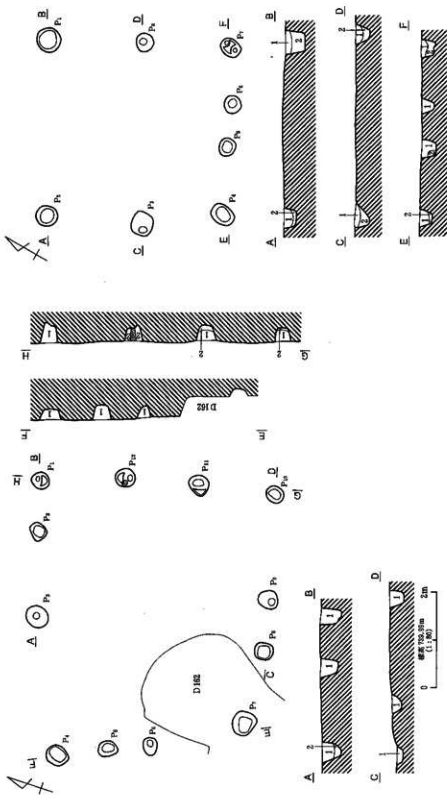




F 184号獨立柱遺址

第353圖 F 181号 - F 184号獨立柱遺址

F 181号獨立柱遺址



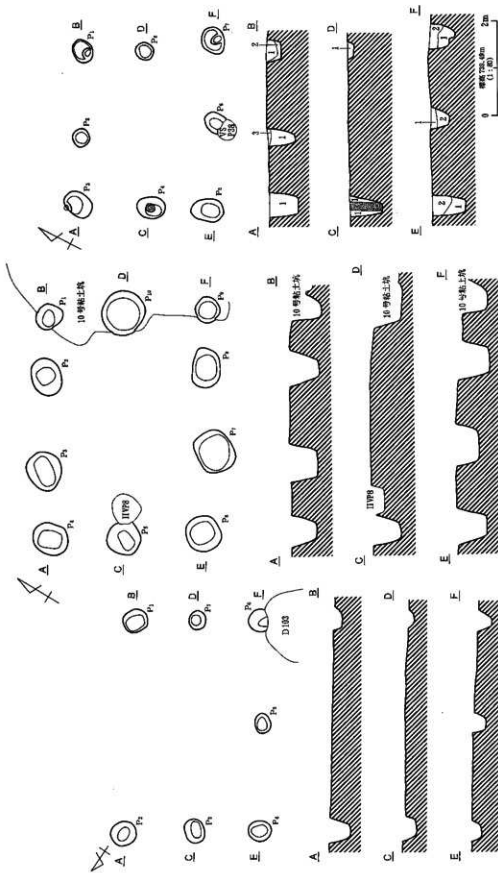
1. 黑色塗層 (防銹油) 100%塗布 柱径 400mm 柱高 1.5m  
 2. 防銹油 100%塗布 柱径 400mm 柱高 1.5m  
 3. 防銹油 100%塗布 柱径 400mm 柱高 1.5m

F183号獨立柱建築物

1. 黑色塗層 (防銹油) 100%塗布 柱径 400mm 柱高 1.5m  
 2. 防銹油 100%塗布 柱径 400mm 柱高 1.5m

F185号獨立柱建築物





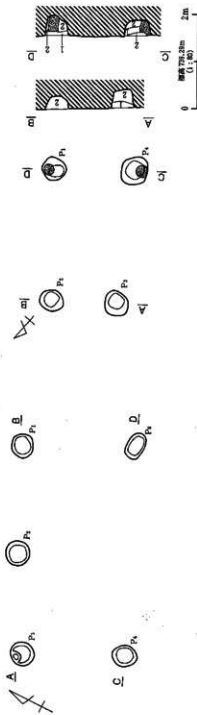
1. 基礎土層 (D100/A) 1000mm口—A型・60mmスチール・径配少。
2. 基礎土層 (D100/A) 1000mm口—A型・60mmスチール・径配少。
3. 基礎土層 (D100/A) 1000mm口—A型・60mmスチール・径配少。

F190号独立柱建物止

F188号独立柱建物止  
F187号・F188号・F190号独立柱建物止

F187号独立柱建物止

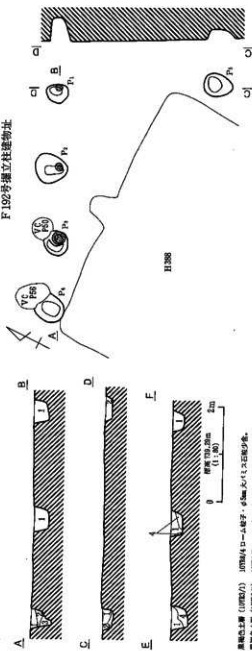
F188号独立柱建物止



1. 基礎土層 (基礎石) 100mm厚ローム格子、φ10mm以下バリス多量。
2. 基礎土層 (基礎石) 100mm厚ローム格子、φ10mm以下バリス少量。
3. 基礎土層 (基礎石) 100mm厚ローム格子、φ10mm以下バリス少量。

断面 100mm (1:100)

### F 192号独立柱建物址



1. 基礎土層 (基礎石) 100mm厚ローム格子、φ10mm以下バリス少量。
2. 基礎土層 (基礎石) 100mm厚ローム格子、φ10mm以下バリス少量。
3. 基礎土層 (基礎石) 100mm厚ローム格子、φ10mm以下バリス少量。
4. 基礎土層 (基礎石) 100mm厚ローム格子、φ10mm以下バリス少量。

断面 100mm (1:100)

1. 基礎土層 (基礎石) 100mm厚ローム格子、φ10mm以下バリス少量。
2. 基礎土層 (基礎石) 100mm厚ローム格子、φ10mm以下バリス少量。
3. 基礎土層 (基礎石) 100mm厚ローム格子、φ10mm以下バリス少量。
4. 基礎土層 (基礎石) 100mm厚ローム格子、φ10mm以下バリス少量。
5. 基礎土層 (基礎石) 100mm厚ローム格子、φ10mm以下バリス少量。

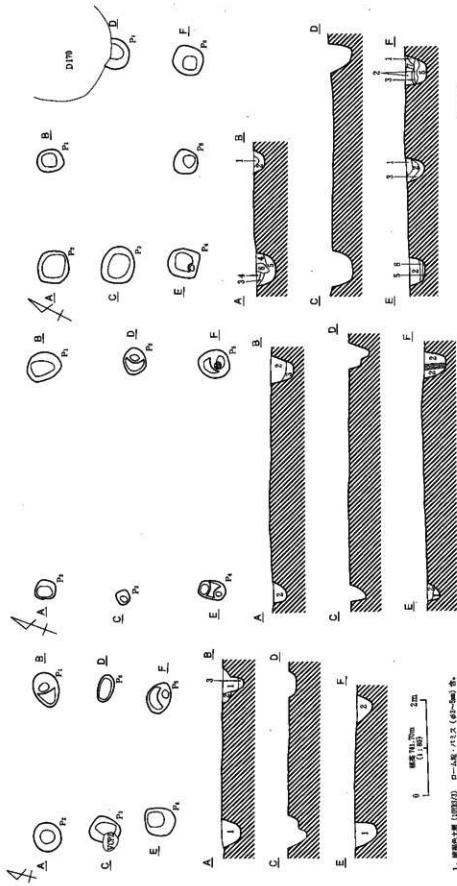
断面 100mm (1:100)

### F 191号独立柱建物址

### F 193号独立柱建物址

第357図 F 191号、F 192号、F 193号独立柱建物址





1. 暗緑色土層 (107B2/F) ローム状・パリス (φ8-10m) 形。  
 2. 暗緑色土層 (107B2/F) ローム状・パリス (φ8m) 形。  
 3. 深褐色土層 (107B2/F) 2層より構成され、ローム状。

F194号独立柱建物址


1. 暗緑色土層 (107B2/F) ローム状。  
 2. 暗緑色土層 (107B2/F) ローム状。  
 3. 土小片質暗緑色土層 (107B2/F) ローム状。  
 黒色土層 (107B2/F)。

F195号独立柱建物址

1. 暗緑色土層 (107B2/F) ローム状・パリス (φ8-10m) 形。黒色フロッグ (φ8-10m) 形。  
 2. 暗緑色土層 (107B2/F) ローム状・パリス (φ8-10m) 形。黒色フロッグ (φ8-10m) 形。  
 3. 暗緑色土層 (107B2/F) ローム状。黒色フロッグ (φ8-10m) 形。  
 4. 暗緑色土層 (107B4/F) ローム状。パリス (φ8-10m) 形。黒色土層 (107B2/F) 形。  
 5. 暗緑色土層 (107B2/F) ローム状。パリス (φ8-10m) 形。黒色土層 (107B2/F) 形。  
 6. 暗緑色土層 (107B4/F) ローム状。パリス (φ8-10m) 形。  
 7. 暗緑色土層 (107B2/F) ローム状・パリス (φ8-10m) 形。  
 8. 暗緑色土層 (107B2/F) ローム状。パリス (φ8m) 形。

F199号独立柱建物址

第358圖 F194号・F195号・F199号独立柱建物址



1. 埋藏土層 (埋藏層) D—A層・A1層 A1土層。  
 2. 埋藏土層 (埋藏層) D—A層・A1層 A1土層。  
 3. 埋藏土層 (埋藏層) D—A層 A1土層。  
 4. 埋藏土層 (埋藏層) D—A層 A1土層。

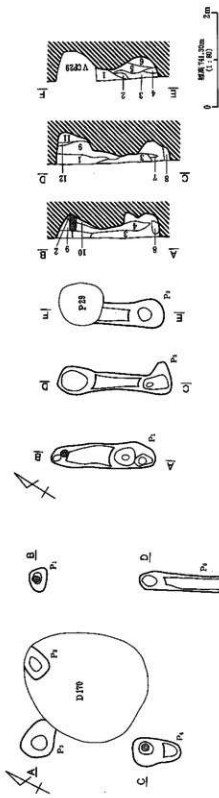
F197号獨立柱建物址

F196号獨立柱建物址

F197号獨立柱建物址

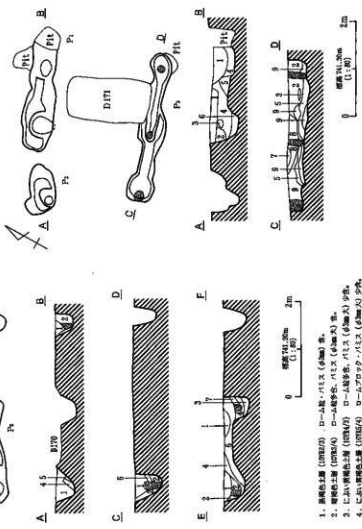
1. 埋藏土層 (埋藏層) D—A層・A1層 A1土層。  
 2. 埋藏土層 (埋藏層) D—A層・A1層 A1土層。  
 3. 埋藏土層 (埋藏層) D—A層 A1土層。  
 4. 埋藏土層 (埋藏層) D—A層 A1土層。  
 5. 埋藏土層 (埋藏層) D—A層 A1土層。  
 6. 埋藏土層 (埋藏層) D—A層 A1土層。  
 7. 埋藏土層 (埋藏層) D—A層 A1土層。  
 8. 埋藏土層 (埋藏層) D—A層 A1土層。  
 9. 埋藏土層 (埋藏層) D—A層 A1土層。  
 10. 埋藏土層 (埋藏層) D—A層 A1土層。

F196号獨立柱建物址



1. 暗褐色土層 (D170/F2) D-A層・P13ス (45-50cm) 巻、黒色ワロツク (45-100) 巻。
2. 2つ小暗褐色土層 (D170/F3) D-A層・P13ス (45-50cm) 巻、黒色ワロツク (45-100) 巻。
3. 暗褐色土層 (D170/F4) D-A層巻、P13ス (45-50cm) 巻。
4. 暗褐色土層 (D170/F5) D-A層巻、P13ス (45-50cm) 巻。
5. 暗褐色土層 (D170/F6) D-A層巻、P13ス (45-50cm) 巻、黒色ワロツク (45-100) 巻。
6. 暗褐色土層 (D170/F7) D-A層巻、P13ス (45-50cm) 巻。
7. 暗褐色土層 (D170/F8) D-A層巻。
8. 暗褐色土層 (D170/F9) D-A層巻、P13ス (45-50cm) 巻。
9. 暗褐色土層 (D170/F10) D-A層巻。
10. 暗褐色土層 (D170/F11) D-A層・P13ス (45cm) 巻。
11. 暗褐色土層 (D170/F12) D-A層巻、P13ス (45-50cm) 巻、黒色ワロツク (45-100) 巻。

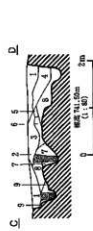
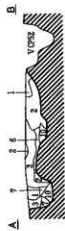
F 200号標立柱層物誌



1. 暗褐色土層 (D170/F1) D-A層・P13ス (45cm) 巻。
2. 暗褐色土層 (D170/F2) D-A層巻、P13ス (45cm) 巻。
3. 2つ小暗褐色土層 (D170/F3) D-A層巻、P13ス (45cm) 巻。
4. 2つ小暗褐色土層 (D170/F4) D-A層巻、P13ス (45cm) 巻。
5. 暗褐色土層 (D170/F5) D-A層・P13ス (45cm) 巻。
6. 暗褐色土層 (D170/F6) D-A層巻、P13ス (45cm) 巻、黒色ワロツク (45-100) 巻。
7. 暗褐色土層 (D170/F7) D-A層巻。

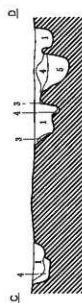
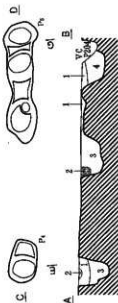
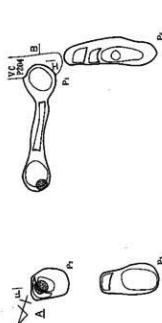
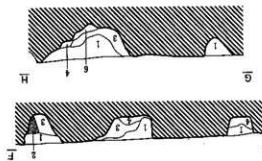
F 201号標立柱層物誌





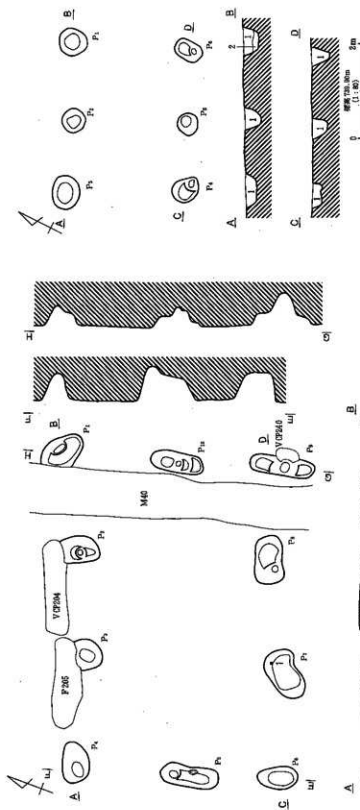
1. 円形柱頭 (1000/4) D=1.0m 高さ、V.L.S (φ1.5m) 也。
2. 円形柱頭 (1000/4) D=1.0m 高さ、V.L.S (φ1.5m) 也。
3. 円形柱頭 (1000/4) D=1.0m 高さ、V.L.S (φ1.5m) 也。断面はV.L.S (φ1.5m) 也。
4. 円形柱頭 (1000/4) D=1.0m 高さ、V.L.S (φ1.5m) 也。断面はV.L.S (φ1.5m) 也。
5. 円形柱頭 (1000/4) D=1.0m 高さ、V.L.S (φ1.5m) 也。断面はV.L.S (φ1.5m) 也。
6. 円形柱頭 (1000/4) D=1.0m 高さ、V.L.S (φ1.5m) 也。断面はV.L.S (φ1.5m) 也。
7. 円形柱頭 (1000/4) D=1.0m 高さ、V.L.S (φ1.5m) 也。断面はV.L.S (φ1.5m) 也。
8. 円形柱頭 (1000/4) D=1.0m 高さ、V.L.S (φ1.5m) 也。断面はV.L.S (φ1.5m) 也。
9. 円形柱頭 (1000/4) D=1.0m 高さ、V.L.S (φ1.5m) 也。断面はV.L.S (φ1.5m) 也。
10. 円形柱頭 (1000/4) D=1.0m 高さ、V.L.S (φ1.5m) 也。断面はV.L.S (φ1.5m) 也。

F 203号圓立柱柱頭



1. 圓形柱頭 (1000/2) V.L.S (φ1.5m) 也。D=1.0m 高さ。
2. 圓形柱頭 (1000/2) D=1.0m 高さ、V.L.S (φ1.5m) 也。断面はV.L.S (φ1.5m) 也。
3. 圓形柱頭 (1000/2) D=1.0m 高さ、V.L.S (φ1.5m) 也。断面はV.L.S (φ1.5m) 也。
4. 圓形柱頭 (1000/2) D=1.0m 高さ、V.L.S (φ1.5m) 也。断面はV.L.S (φ1.5m) 也。
5. 圓形柱頭 (1000/2) D=1.0m 高さ、V.L.S (φ1.5m) 也。断面はV.L.S (φ1.5m) 也。
6. 圓形柱頭 (1000/2) V.L.S (φ1.5m) 也。

F 205号圓立柱柱頭



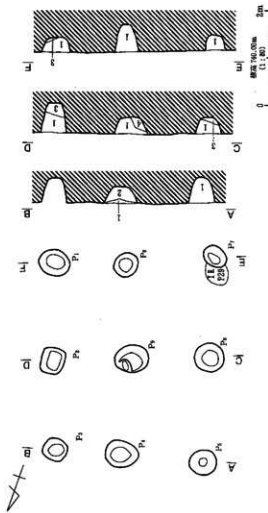
1. 柱脚出土層 (1978年) 剖面(1:10) 柱脚出土層, 剖面(1:10)。
2. 柱身出土層 (1978年) 剖面(1:10) 柱身出土層, 剖面(1:10)。

F 206号獨立柱建物址

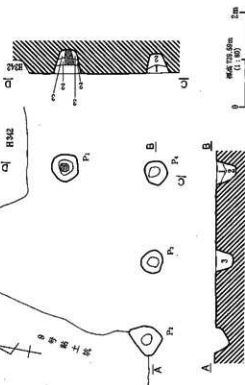


F 209号獨立柱建物址

第363圖 F 206号・F 209号獨立柱建物址



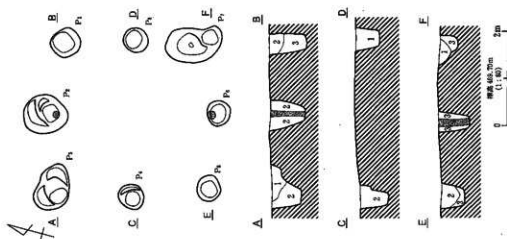
- F 207号掘立柱建物址
1. 埋藏土層 (H342)  $\phi 100$ パイ土管。
  2. 埋藏土層 (H342)  $\phi 100$ パイ土管。
  3. 土中の埋藏土層 (H342/A)  $\phi 100$ パイ土管。
  4. 埋藏土層 (H342)  $\phi 100$ パイ土管。



- F 207号掘立柱建物址
1. H342/A, B/A, C/A, D/Aの埋藏土層,  $\phi 100$ パイ土管。
  2. 埋藏土層 (H342/A)  $\phi 100$ パイ土管。埋藏土層,  $\phi 100$ パイ土管。
  3. 埋藏土層 (H342/A)  $\phi 100$ パイ土管。
- 図 118

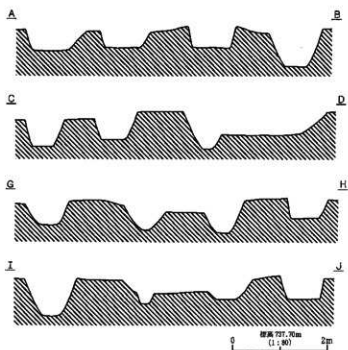
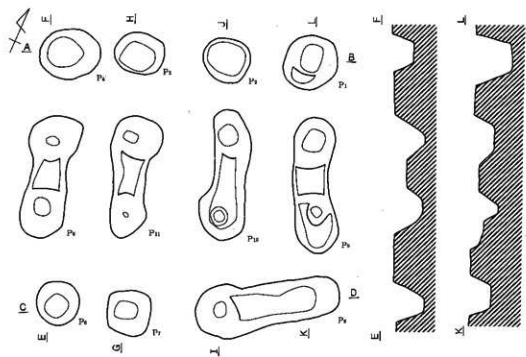
F 207号掘立柱建物址

第364図 F 207号・F 208号・F 210号掘立柱建物址

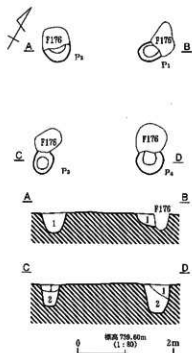


- F 210号掘立柱建物址
1. 埋藏土層 (H342)  $\phi 100$ パイ土管。
  2. 埋藏土層 (H342)  $\phi 100$ パイ土管。
  3. 埋藏土層 (H342/A)  $\phi 100$ パイ土管。
- 図 119

F 210号掘立柱建物址



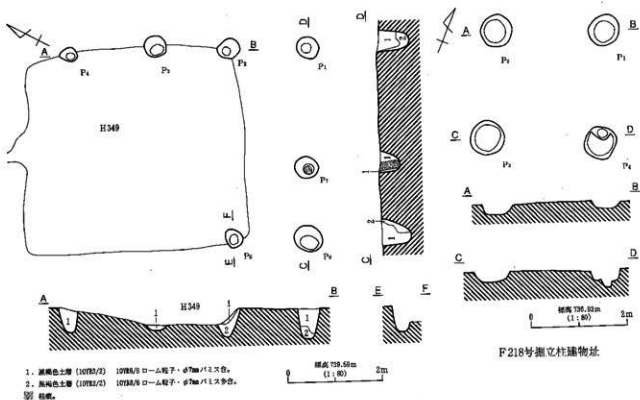
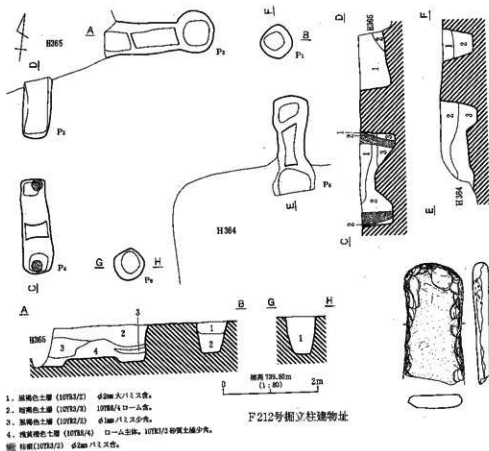
F211号獨立柱建物址



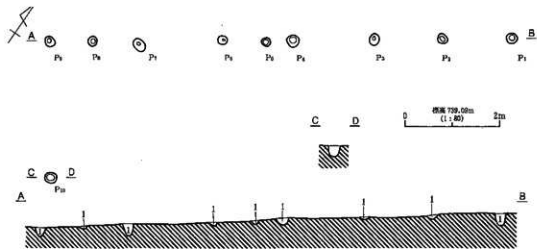
F213号獨立柱建物址

1. 1:200青褐色土層 (10735/3) φ300×バリス・10735/4 ローム多量。
2. 黒褐色土層 (10732/3) φ300×バリス・10735/4 ロームブロック (φ100) 少量。



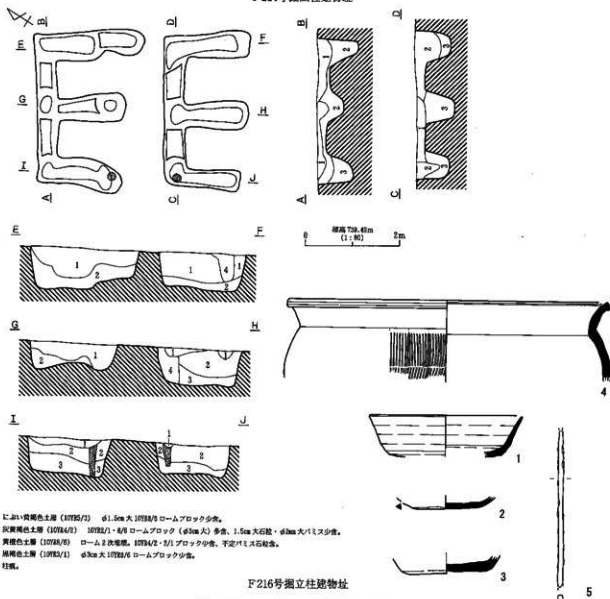


第366图 F 212号·F 215号·F 218号掘立柱建物址



1. 二層・黄褐色土層 (10785/1) 約3層/4 ローム散在・φ30cm 大バリス多数。

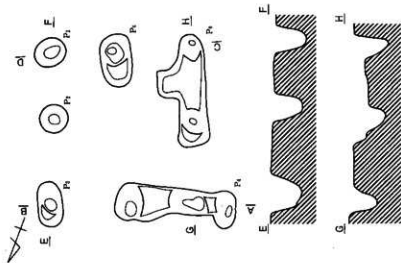
F214号掘立柱建物址



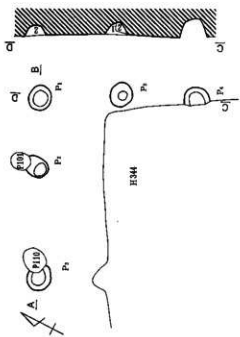
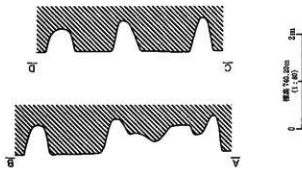
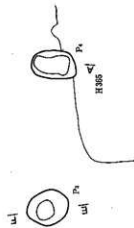
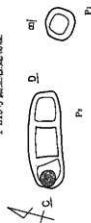
1. 二層・黄褐色土層 (10785/1) φ1.5m 大 10782/6 ロームブロック少量。
  2. 灰黄褐色土層 (10784/2) 10782/1・6/6 ロームブロック (φ30cm) 多数、1.5cm 大石礎・φ30cm 大バリス少量。
  3. 黄褐色土層 (10784/3) ローム 2 次堆積。10784/2・2/1 ブロック少量、不定バリス石礎。
  4. 黄褐色土層 (10783/1) φ30cm 大 10782/6 ロームブロック少量。
5. 柱。

F216号掘立柱建物址

第367図 F214号・F216号掘立柱建物址

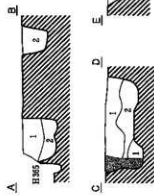


F 219号獨立柱建物址



1. 南側土層 (H233/F2) 10750号ローム屋宇・φ300×0.1125m
2. 南側土層 (H233/F2) 10750号ローム屋宇・φ300×0.1125m

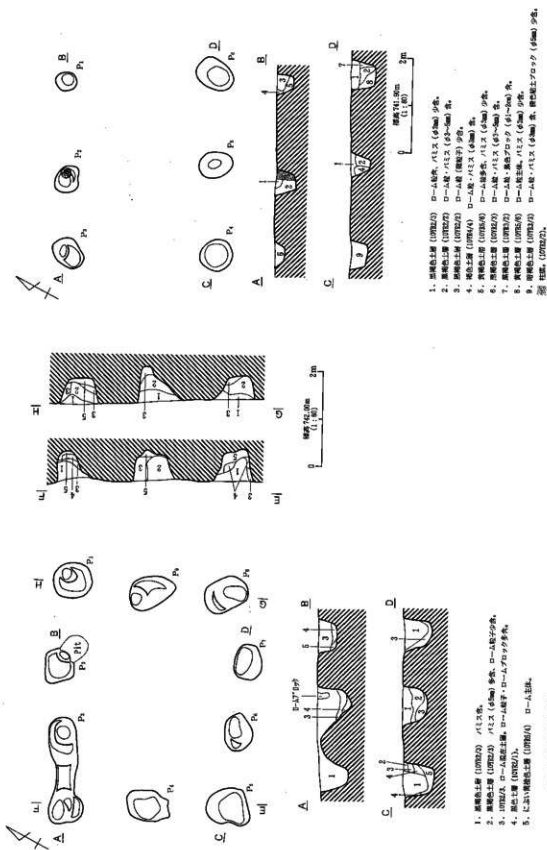
F 217号獨立柱建物址



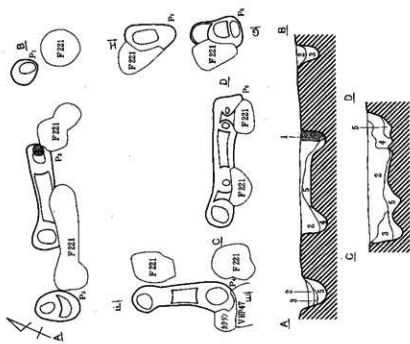
F 220号獨立柱建物址

1. 南側土層 (H233/F2) 10750号ローム・φ300×0.1125m、ロームアプソクφ100×0.1125m
2. 南側土層 (H233/F2) φ100×0.1125m、10750号ロームアプソク(φ100)部分、  
部 (H233/F2) (φ300) 部分

表368圖 F 217号・F 219号・F 220号獨立柱建物址



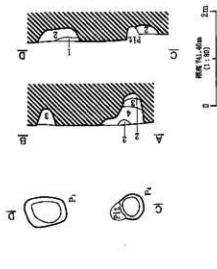
第369図 F 221号・F 224号獨立柱建物の址



1. 厚焼色土層 (1078/2) バリス (65cm) 等。
2. 厚焼色土層 (1078/2) バリス (65cm) 等、ローム層子、ロームアゾウク等。
3. 厚焼色土層 (1078/1) バリス (65~70cm)、ローム層子等。
4. 1078/2、ローム層子等、ロームアゾウク、バリス (65cm) 等、黒色土層アゾウク等。
5. 上記の厚焼色土層 (1078/4) ローム層子、黒色土層アゾウク等。
6. 厚焼色土層 (1078/2) バリス (65~70cm) 等、ローム層子等。

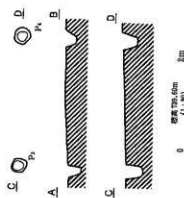


F 222号獨立柱遺物址



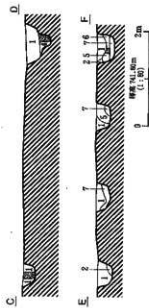
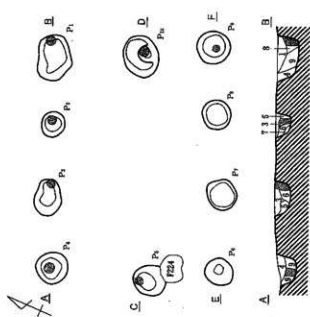
1. 厚焼色土層 (1078/4) ローム層子、65cm-100cmバリス等。
2. 厚焼色土層 (1078/2) ローム層子、65cm-70cmバリス等。
3. 厚焼色土層 (1078/4) ローム層子、黒色土層アゾウク (1078/2) 等、バリス等。
4. 厚焼色土層 (1078/4) ローム層子、黒色土層アゾウク、バリス等。

F 223号獨立柱遺物址



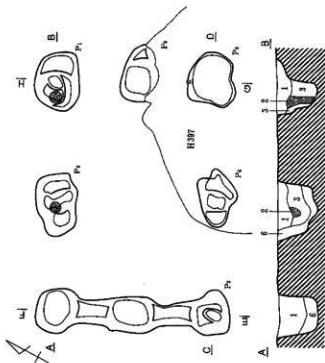
F 229号獨立柱遺物址

F 222号・F 223号・F 229号獨立柱遺物址



1. 埋藏土層 (埋藏層) ローム層子・パリス (60cm-70cm) 層。
2. 埋藏土層 (埋藏層) ローム層子多量、パリス (60cm) 層。
3. 埋藏土層 (埋藏層) ローム層子多量、パリス (60cm) 層。
4. 埋藏土層 (埋藏層) ローム層子・パリス (60cm) 少量。
5. 埋藏土層 (埋藏層) ローム層子多量、パリス (60cm) 少量。
6. 埋藏土層 (埋藏層) ローム層子多量、パリス (60cm) 少量。
7. 埋藏土層 (埋藏層) ローム層子多量、パリス (60cm) 少量。
8. 埋藏土層 (埋藏層) ローム層子多量、パリス (60cm) 少量。
9. 埋藏土層 (埋藏層) ローム層子多量、パリス (60cm) 少量。
10. 埋藏土層 (埋藏層) ローム層子多量、パリス (60cm) 少量。

F 225号竪立柱建物址

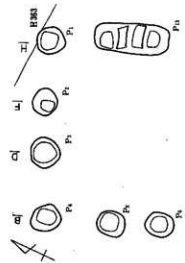


1. 埋藏土層 (埋藏層) ローム層子・パリス (60-70cm) 層。
2. 埋藏土層 (埋藏層) パリス層子少量。
3. 埋藏土層 (埋藏層) 1.30m層子。ローム層子多量、パリス、埋藏土層子少量。
4. 埋藏土層 (埋藏層) 埋藏層子。ローム層子・パリス (60-70cm) 少量。
5. 埋藏土層 (埋藏層) ローム層子。
6. 埋藏土層 (埋藏層) ローム層子・ローム層子多量、埋藏土層子少量。



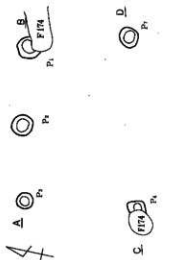
F 226号竪立柱建物址

F 226号竪立柱建物址



断面 170x100mm  
(1:1/2)

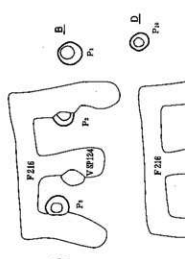
F 230号獨立柱建物址



断面 170x100mm  
(1:1/2)

1. 黒色土層 (H2372) / A1.5 (d=50)・H238(A D-A)取付。
2. 黒色土層 (H2372) / A1.5 (d=50) 少々。H238(A C-A)取付。

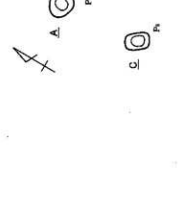
F 228号獨立柱建物址



断面 170x100mm  
(1:1/2)

1. 黒色土層 (H2372) / H238(A C-A)取付。少々。黒色土層 A1.5少々。
2. 黒色土層 (H2372) / H238(A C-A)取付。少々。黒色土層 A1.5少々。

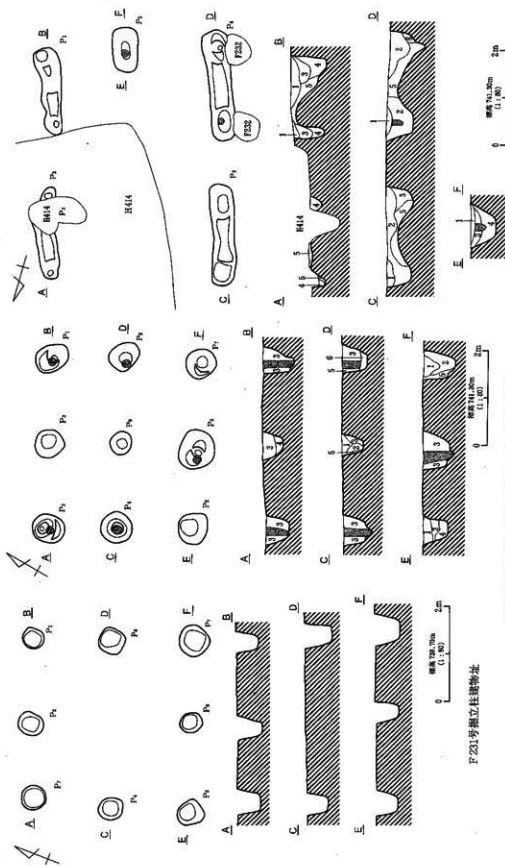
F 227号獨立柱建物址



断面 170x100mm  
(1:1/2)

1. 黒色土層 (H2372) / A1.5 (d=50)・H238(A D-A)取付。
2. 黒色土層 (H2372) / A1.5 (d=50) 少々。H238(A C-A)取付。

F 226号獨立柱建物址



F 231号竪立柱建物址

1. 埋藏土層 (埋蔵層) くずんばワグラー-ローム層、パリス (約10m) 砂層。
2. 埋藏土層 (埋蔵層) ローム、パリス (約10m) 砂層。
3. 埋藏土層 (埋蔵層) くずんばワグラー-ローム層、パリス (約10m) 砂層。
4. 埋藏土層 (埋蔵層) 砂層、パリス (約10m) 砂層。
5. 土間、埋藏土層 (埋蔵層) ローム層、約10-20cm 厚の褐色土層から構成される砂層。
6. 埋藏土層 (埋蔵層) パリス (約10m) 厚のローム層。

掘 柱 礎 (埋蔵層)。

F 232号竪立柱建物址

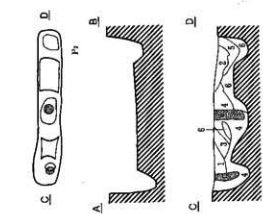
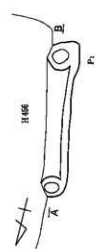
1. 埋藏土層 (埋蔵層) パリス (約10m) 砂層。
2. 埋藏土層 (埋蔵層) ワグラー-ローム層、パリス (約10m) 砂層、約10m 厚の褐色土層。
3. 埋藏土層 (埋蔵層) 砂層、パリス (約10m) 砂層、約10m 厚の褐色土層から構成される砂層。
4. 埋藏土層 (埋蔵層) 約10m 厚の褐色土層から構成される砂層、ワグラー-ローム層、約10m 厚の褐色土層。
5. 埋藏土層 (埋蔵層) パリス (約10m) 厚のローム層。
6. 埋藏土層 (埋蔵層) ローム層。

掘 柱 礎 (埋蔵層)。

F 233号竪立柱建物址

掘 柱 礎 (埋蔵層)。

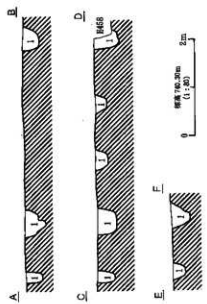
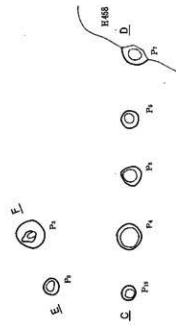




原長 100.0mm  
(1:10) 2mm

1. 埋跡の上層 (1000Z1) ローム状土、埋跡の埋没ブロック状。
2. 埋跡の上層 (1000A4) ローム状土。
3. 埋跡の上層 (1000A3) ローム状土。
4. 埋跡の上層 (1000Z1) ローム状土、ロームブロック (40×100) 散。
5. 埋跡の上層 (1000Z1) ローム状土。
6. 埋跡の上層 (1000A4) ローム状土、埋跡の埋没ブロック状。
7. 埋跡の上層 (1000Z1) ローム状土、埋跡の埋没ブロック状。

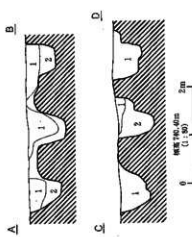
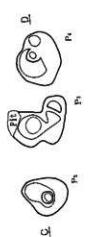
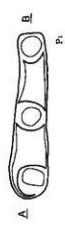
F 234号獨立柱遺物址



原長 100.0mm  
(1:10) 2mm

1. 埋跡の上層 (1000Z1) パリス状土、埋跡のローム状土。

F 238号獨立柱遺物址



原長 100.0mm  
(1:10) 2mm

1. 埋跡の上層 (1000Z1) 砂土、パリス状土、埋跡のローム状土。
2. 埋跡の上層 (1000Z2) 埋跡のロームブロック (40×100) 散、砂土、パリス状土。



F 235号獨立柱遺物址  
第374圖 F 234号・F 235号・F 238号獨立柱遺物址

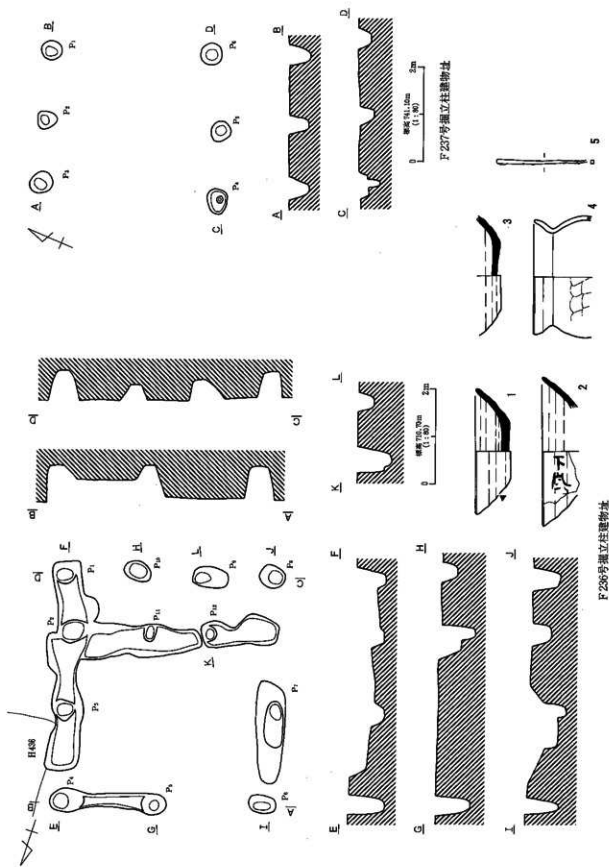
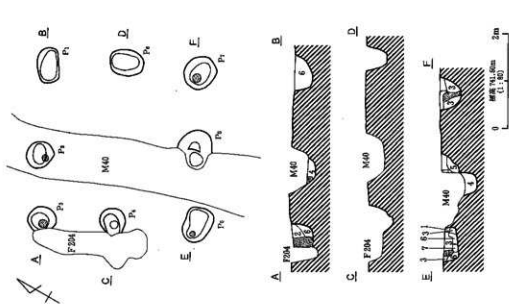
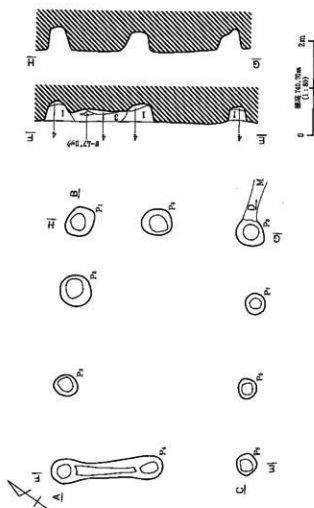


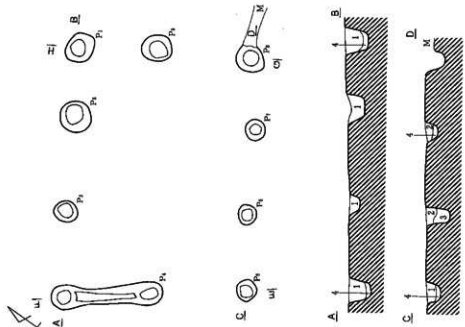
圖 375 圖 F 236 号 · F 237 号 獨立柱體物址

F 236 号 獨立柱體物址



1. 黒色土壁 (1000/2) D-A形多角、F1.5 (60mm)・D-A形多角 (60mm) 等。
2. 黒色土壁 (1000/2) D-A形、D-A形多角 (60mm)・F1.5 (65-80mm) 少角。
3. 黒色土壁 (1000/2) D-A形・F1.5 (60mm) 等。
4. 黒色土壁 (1000/4) D-A形多角、黒色アブラコ (61-60mm) 少角、F1.5 (60mm) 少角。
5. 黒色土壁 (1000/2) D-A形等。
6. 黒色土壁 (1000/4) D-A形多角、F1.5 (60mm) 等。
7. 黒色土壁 (1000/2) D-A形等。
8. 黒色土壁 (1000/2) D-A形等。

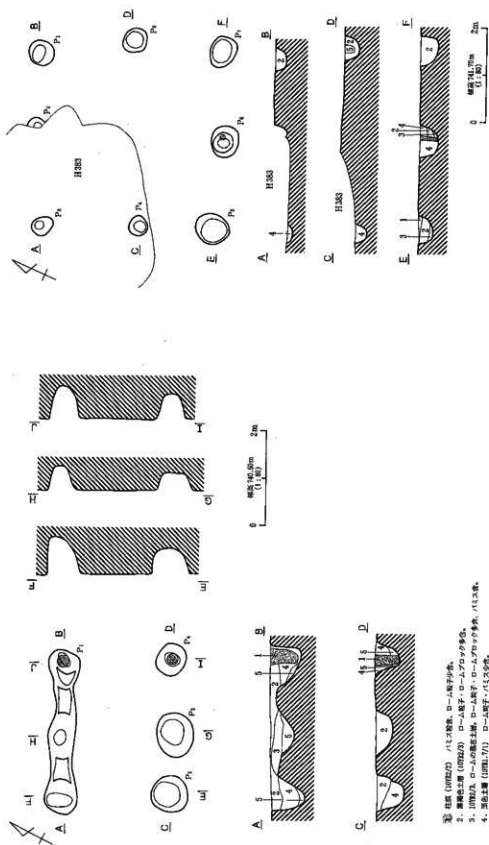
F 239号獨立柱建物址



1. 黒色土壁 (1000/2) F1.5 (60mm) 多角、D-A形多角少角。
2. 黒色土壁 (1000/4) D-A形等、黒色土 (1000/2) 等。
3. 黒色土壁 (1000/2) F1.5 (65-80mm) 少角、D-A形多角少角。
4. 同上の階級土壁 (1000/4) D-A形等。

F 240号獨立柱建物址

第576圖 F 239号・F 240号獨立柱建物址



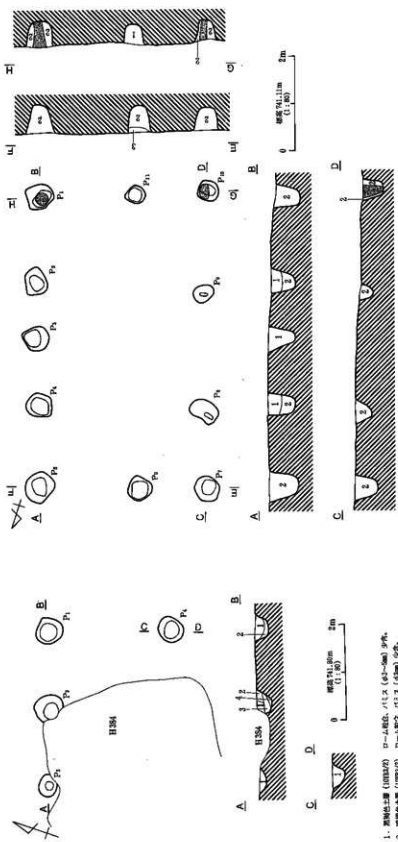
1. 黄褐色土層 (000103) ロームブロック・パリス (40-50cm) 少々。  
 2. 黒褐色土層 (000102) ローム層少々。  
 3. 暗褐色土層 (000101) ローム層少々、黒色アモック (40cm) 少々。  
 4. 黒褐色土層 (000100) ローム層少々、黒色アモック (40cm) 少々。  
 5. 暗褐色土層 (000099) 暗褐色土層 (40-50cm) 少々、灰白磁土層少々、  
 磁器 (000100) ローム層、パリス (40-50cm) 少々。

F 242号獨立柱遺物址

第377図 F 241号・F 242号獨立柱遺物址

- 第 377 図 (000101) パリス磁器、ローム層少々。  
 2. 黒褐色土層 (000102) ローム層、ロームブロック少々。  
 3. 暗褐色土層 (000103) ローム層、ロームブロック少々、パリス。  
 4. 黒褐色土層 (000104) ローム層、パリス少々。  
 5. 黄褐色土層 (000105) ローム層。

F 241号獨立柱遺物址

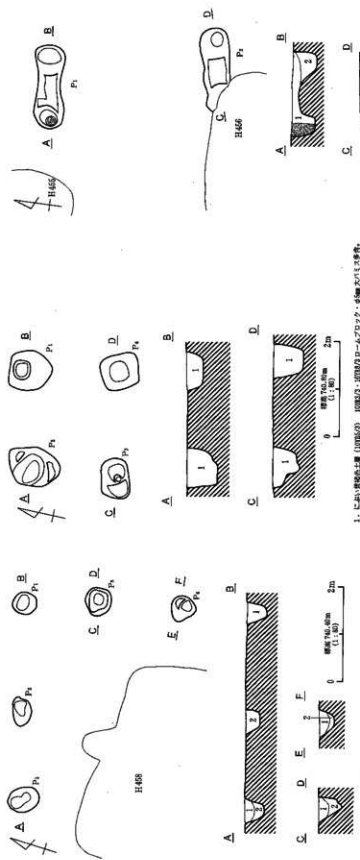


1. 黒色土層 (H202/D) 100mm×400mm 円→△坑子・フコウ (60mm×3)・F133 (60→60×4) 少数。
2. H202/D, G25, H1 (円→△) 埋土層。
3. 比砂質埋土層 (H202/D)。

F244号獨立柱建物址

1. 埋土層 (H202/D) 円→△坑子、F133 (60→60×4) 少数。
2. 埋土層 (H202/D) 円→△坑子、F133 (60mm) 少数。
3. 比砂質埋土層 (H202/D) 円→△埋土層、F133 (60mm) 等。
4. 埋土層 (H202/D) 円→△坑子。

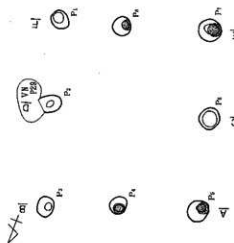
F243号獨立柱建物址



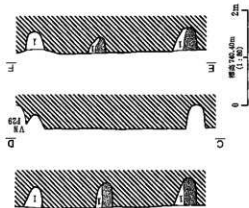
F 245号掘立柱建物址

F 246号掘立柱建物址

F 245号掘立柱建物址



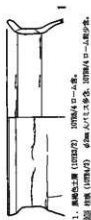
F 245号掘立柱建物址



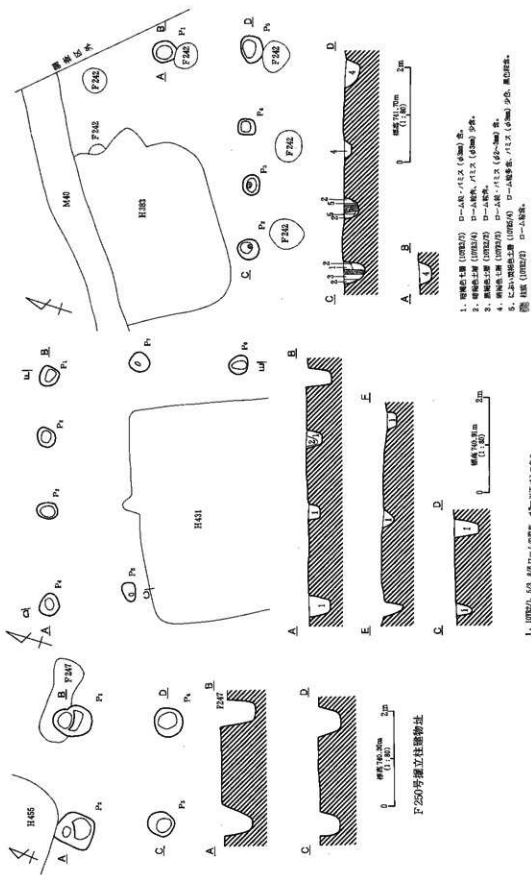
第379図 F 245号・F 246号・F 247号・F 248号掘立柱建物址

F 247号掘立柱建物址

1. 黒褐色土層 (H1073/2) H1073/A ローム層。φ30mm 穴1孔存在。  
2. 黒褐色土層 (H1073/2) φ30mm 穴1孔存在。H1073/A ローム層少。  
3. 黒褐色土層 (H1073/2) φ30mm 穴1孔存在。H1073/A ローム層少。



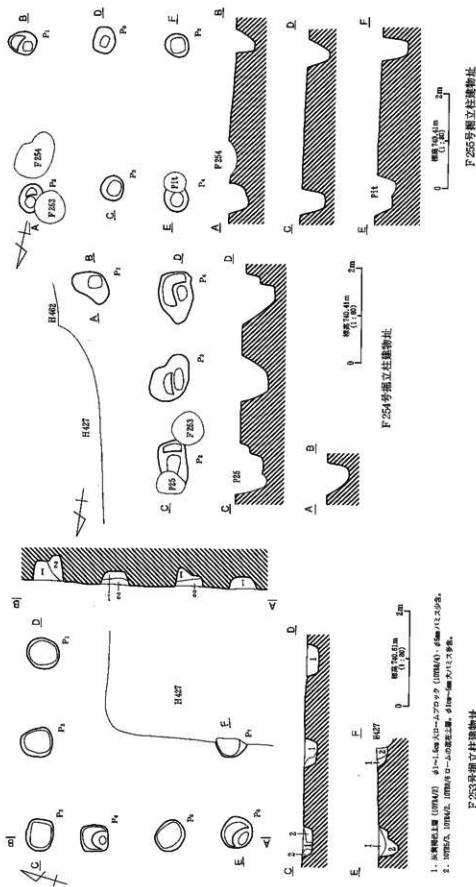
F 248号掘立柱建物址



F252号獨立柱建物址

F251号獨立柱建物址

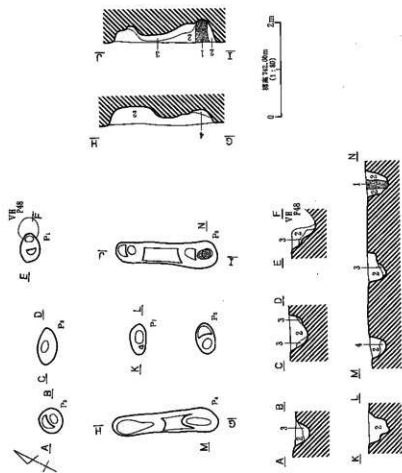
第390圖 F250号・F251号・F252号獨立柱建物址



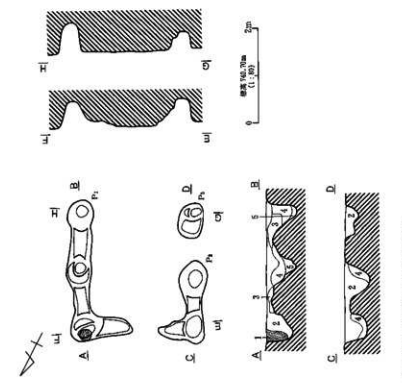
1. 断面線は遺跡 (H254) 及び1.5m x 1.0m x 0.7m x 0.7m (H254) 及び1.2 x 0.8m x 0.8m (H255) の位置を示す。
2. H253A, H253B, H253C, H253D, H253Eの位置を示す。

第381圖 F 253号・F 254号・F 255号獨立柱遺跡址

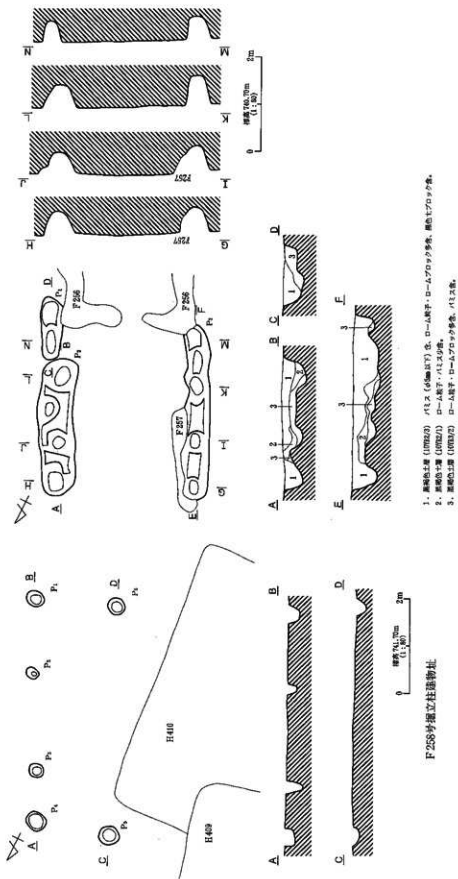




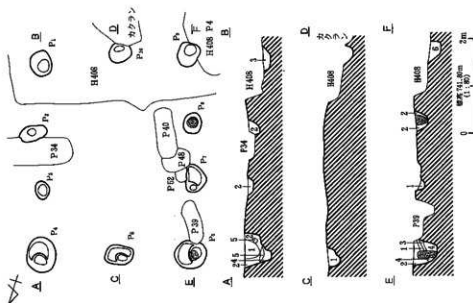
F 257号獨立柱礎物址  
 1. 黒褐色土層 (00722) F12.2 (40mm) 口-A線子・口-Aゾウゾウ分岐。  
 2. 黒褐色土層 (00722) F12.2 (40mm) 口-A線子・口-Aゾウゾウ分岐。  
 3. 00722口-Aの底面、口-A線子・口-Aゾウゾウ分岐。  
 4. 黒褐色土層 (00722) F12.2 (40-50mm) 口-A線子・口-Aゾウゾウ分岐。



F 256号獨立柱礎物址  
 1. 黒褐色土層 (00722) F12.2 (40mm) 口-A線子・口-Aゾウゾウ分岐。  
 2. 黒褐色土層 (00722) F12.2 (40mm) 口-A線子・口-Aゾウゾウ分岐。  
 3. 黒褐色土層 (00722) F12.2 (40mm) 口-A線子・口-Aゾウゾウ分岐。  
 4. 黒褐色土層 (00722) F12.2 (40mm) 口-A線子・口-Aゾウゾウ分岐。  
 5. 黒褐色土層 (00722) F12.2 (40mm) 口-A線子・口-Aゾウゾウ分岐。

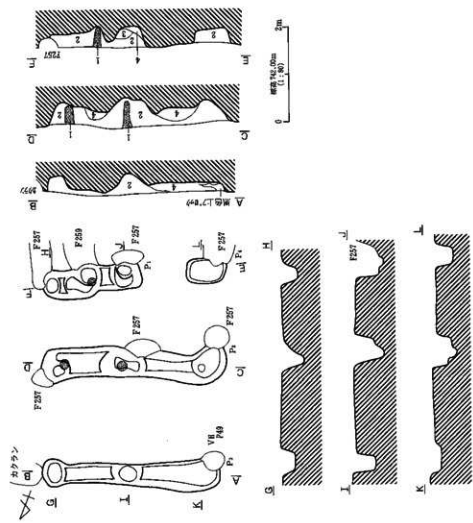


第383圖 F 258号・F 259号独立柱礎物止



1. 埋骨柱土層 (00002/3) ハナダ-010-1土層、φ1.5m×1.15m少体。
2. 埋骨柱土層 (00002/3) ハナダ-010-1土層、φ1.5m×1.15m少体。
3. 埋骨柱土層 (00002/3) ハナダ-010-1土層、φ1.5m×1.15m少体。
4. 埋骨柱土層 (00002/3) ハナダ-010-1土層、φ1.5m×1.15m少体。
5. 埋骨柱土層 (00002/3) ハナダ-010-1土層、φ1.5m×1.15m少体。
6. 埋骨柱土層 (00002/3) ハナダ-010-1土層、φ1.5m×1.15m少体。
7. 埋骨柱土層 (00002/3) ハナダ-010-1土層、φ1.5m×1.15m少体。
8. 埋骨柱土層 (00002/3) ハナダ-010-1土層、φ1.5m×1.15m少体。
9. 埋骨柱土層 (00002/3) ハナダ-010-1土層、φ1.5m×1.15m少体。
10. 埋骨柱土層 (00002/3) ハナダ-010-1土層、φ1.5m×1.15m少体。

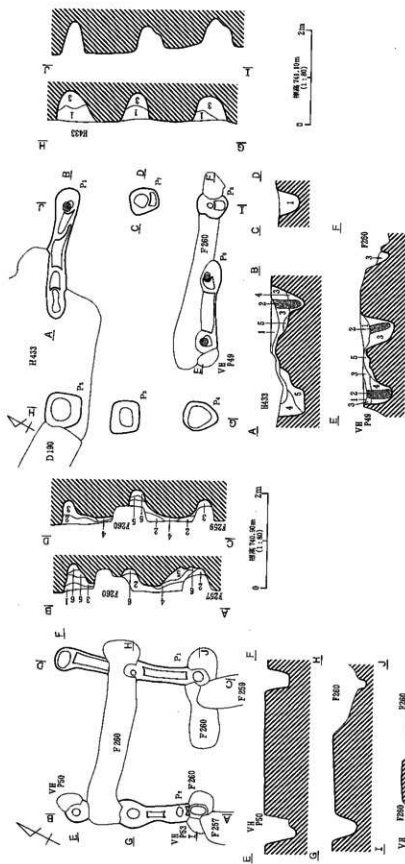
F 263号掘立柱墓群



1. 埋骨柱土層 (00002/3) F1.1.1 (d.1.1.1) 少体、埋骨。
2. 埋骨柱土層 (00002/3) F1.1.1 (d.1.1.1) 少体、埋骨。
3. 埋骨柱土層 (00002/3) F1.1.1 (d.1.1.1) 少体、埋骨。
4. 埋骨柱土層 (00002/3) F1.1.1 (d.1.1.1) 少体、埋骨。
5. 埋骨柱土層 (00002/3) F1.1.1 (d.1.1.1) 少体、埋骨。
6. 埋骨柱土層 (00002/3) F1.1.1 (d.1.1.1) 少体、埋骨。
7. 埋骨柱土層 (00002/3) F1.1.1 (d.1.1.1) 少体、埋骨。
8. 埋骨柱土層 (00002/3) F1.1.1 (d.1.1.1) 少体、埋骨。
9. 埋骨柱土層 (00002/3) F1.1.1 (d.1.1.1) 少体、埋骨。
10. 埋骨柱土層 (00002/3) F1.1.1 (d.1.1.1) 少体、埋骨。

F 260号掘立柱墓群

棟384型 F 260号・F 263号掘立柱墓群

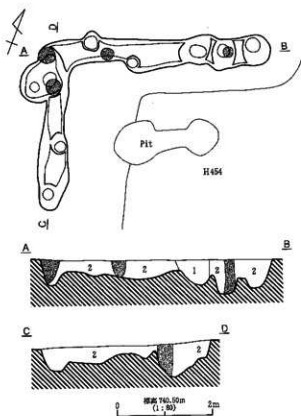


1. 南端土層 (000420) / 11.2m、D-A層下、ロープロック部。
2. 南端土層 (000421) / 11.2m (60cm以下)、D-A層下、ロープロック部。
3. 南端土層 (000422) / 11.2m (60cm以下)、D-A層下、ロープロック部。
4. 南端土層 (000423) / 11.2m (60cm以下)、D-A層下、ロープロック部。
5. 南端土層 (000424) / D-A層下。

F262号独立柱建物址

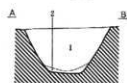
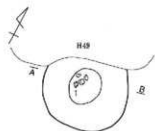
1. 南端土層 (000425) / D-A層下。
2. 南端土層 (000426) / 11.2m (60cm以下)、D-A層下、ロープロック部。
3. 南端土層 (000427) / 11.2m (60cm以下)、D-A層下、ロープロック部。
4. D-A層下、100cm以下部。
5. 南端土層 (000428) / D-A層下。
6. 南端土層 (000429) / 11.2m。

F261号独立柱建物址



1. 暗褐色土層 (107K1/2) 表面ソフト。φ2mm 内外、ベニス少許。  
 2. 淡黄棕色ローム (107B/4)、黒褐色土 (107E2/3)、こげ・黄褐色土 (107B4/2) の交互上層。  
 [斜線] 柱眼 (107K1/2)。

第386図 F264号掘立柱建物址



径高 7.6cm  
(1, 87)



径高 7.6cm  
(1, 87)

1. 黒褐色土層 (10722/3) 穴1, 3箇所—約・2cm大多数, 厚約1.5mm大少数。  
2. 濃い黒褐色土層 (10784/2) コーム状手取物。

1. 黒褐色土層 (10722/3) 約1-5mm大バリス物。  
2. 濃い黒褐色土層 (10784/2) 断面上に100%バリス物。  
3. 黒褐色土層 (10784/2) コーム状手取物, 10782/2物。



1 (1)

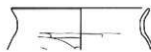


2

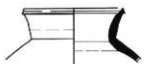


3

D3号土坑



13



14 (5)



1



3



5 (3・7)



7



9



17



2



4



6 (9)



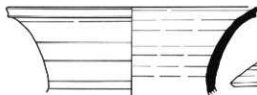
8 (2)



10



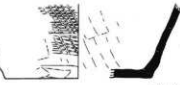
11



15 (10)



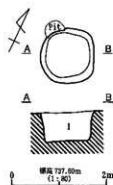
12



16 (6)

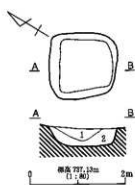
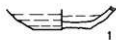
D4号土坑

第387図 D3・4号土坑



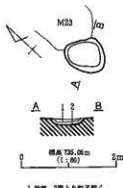
1. 黒褐色土層 (10732/2)  
 ローム粒子・ロームブロック・パリス含有化動物多量。

D5号土坑



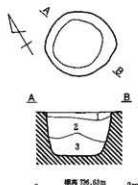
1. 黒褐色土層 (10734/1)  
 $\phi$ 1.5m大パリス・石散在。  
 2. 黒灰色土層 (10734/1)  
 10734のローム粒子多量  
 $\phi$ 5m以下パリス・石散在。

D9号土坑



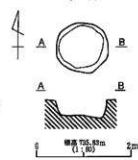
1. 砂層。2層より粒子粗く  
 $\phi$ 1.5m大石多量。  
 2. 褐色土層 (10735/4)  
 砂中に粒子の細かい砂層。

D9号土坑

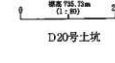


1. 灰白色土層 (10732/2) ローム土層。  
 等形の黒色ブロック (10734/1)  
 $\phi$ 1.5m大10734/1土層・10735/4ローム粒  
 $\phi$ 7m大パリス多量。入海層土。  
 2. 1層と同じ。  
 3. 1層と同じだが、骨ブロックは含まれない。

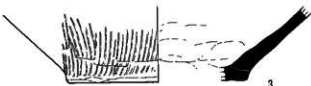
D10号土坑



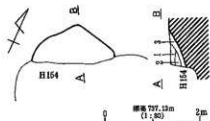
D11号土坑



D20号土坑

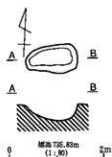


D8号土坑

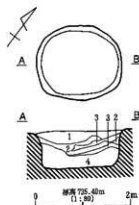


1. 黄土。灰。黄の泥状土層。  
 2. 黒褐色土層 (10734/4) ローム土層。  
 $\phi$ 5m大パリス・石散在。  
 3. 黒褐色土層 (10734/2)  
 $\phi$ 5m以下パリス・石散在。

D12号土坑

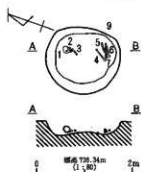


D21号土坑

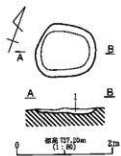


1. 上より黒褐色土層 (10734/2)  
 10732/4ローム散在。  $\phi$ 5m大パリス多量。  
 2. 黒褐色土層 (10732/2)  
 10735/4ローム粒少く。  $\phi$ 5m大パリス散在。  
 3. 黄褐色土層 (10732/3)  
 ローム土層。2層が確認。  
 4. 黒褐色土層 (10732/2)  
 $\phi$ 5m大ロームブロック・10735/4多量  
 $\phi$ 5m大パリス散在。

D22号土坑



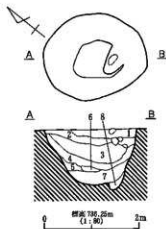
D24号土坑



1. 黒褐色土層 (10732/2)  
 ローム散在。  $\phi$ 2.5m大パリス多量。

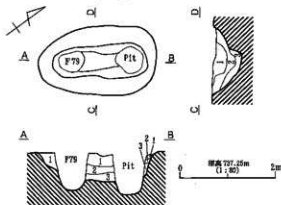
D44号土坑

第388図 D5・8・9・10・11・12・20・21・22・24・44号土坑



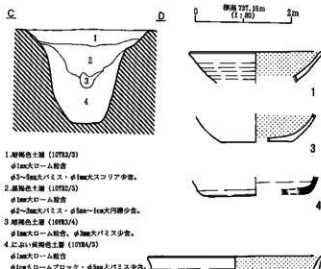
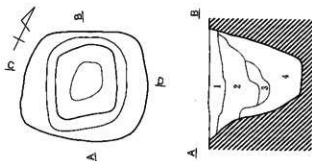
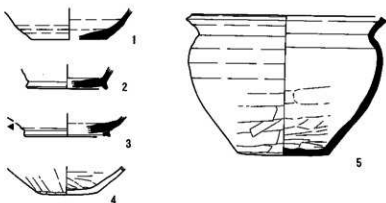
- 1.赤褐色土層 (10782/2)  
ローム靴、φ3mm大バリス骨  
φ1mm大スコリア、φ5mm大炭粒少量。
- 2.黒褐色土層 (10782/3)  
ローム靴骨  
φ2~5mm大バリス、φ1mm大スコリア少量。
- 3.赤褐色土層 (10782/3)  
ローム靴、灰白色炭、灰白色炭ブロック (φ1mm) 少量。
- 4.黒褐色土層 (10782/2)  
ローム靴少量。
- 5.赤褐色土層 (10783/3)  
φ1~3mm大ロームブロック、ローム靴骨  
φ2~5mm大バリス少量。
- 6.赤褐色土層 (10782/2) ローム靴骨。
- 7.黒褐色土層 (10784/2) ローム靴骨  
φ3mm大バリス少量。
- 8.褐色土層 (10784/4) ローム靴骨。

D25号土坑



- 1.赤褐色土層 (10782/3)  
ローム靴、φ2~5mm大バリス内。
- 2.黒褐色土層 (10782/2)  
ローム靴、φ2~5mm大バリス骨。  
1層よりバリス骨多。
- 3.赤褐色土層 (10783/3)  
ローム靴骨、φ2~1mm大バリス骨。  
2層よりバリス骨の多いもの多。

D26号土坑



- 1.赤褐色土層 (10783/3)  
φ1mm大ローム靴骨  
φ2~5mm大バリス、φ1mm大スコリア少量。
- 2.黒褐色土層 (10782/3)  
φ1mm大ローム靴骨  
φ2~5mm大バリス、φ5mm~1mm大炭粒少量。
- 3.赤褐色土層 (10782/4)  
φ1mm大ローム靴骨、φ3mm大バリス少量。
- 4.灰白色・赤褐色土層 (10784/3)  
φ1mm大ローム靴骨  
φ1mm大ロームブロック、φ5mm大バリス少量。

D27号土坑

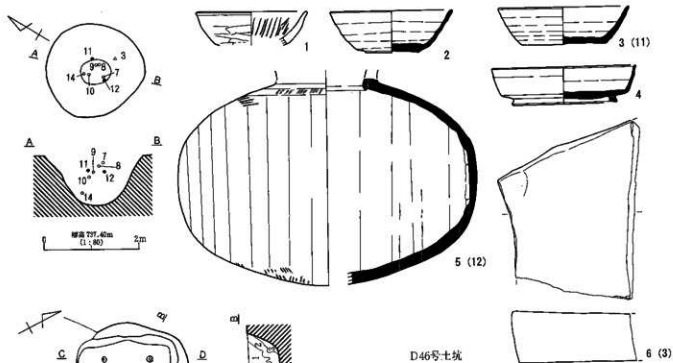


- 1.灰白色・赤褐色土層 (10784/3)  
10788/4ローム靴骨、φ5mm大バリス骨。
- 2.ローム靴骨。

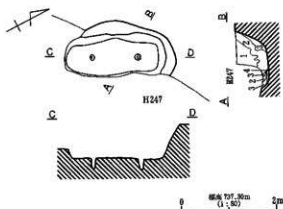
D45号土坑

第389図 D25・26・27・45号土坑



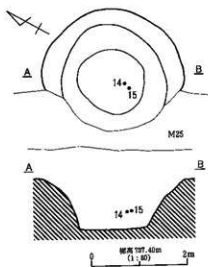


D46号土坑



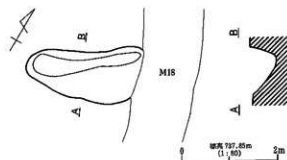
1. 黒色土層 (10781/7/1) 小溝跡、ローム靴子穴。
2. 黒褐色土層 (10783/2) 小溝・ローム靴子穴。
3. 暗茶褐色土層 (10782/4) 2層とローム靴跡ガリ。
4. 黄褐色土層 (10785/6) 溝跡。

D47号土坑

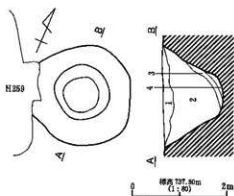


D48号土坑

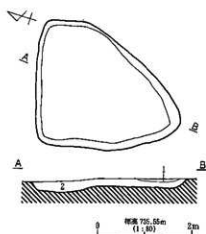
第390図 D46・47・48・62号土坑



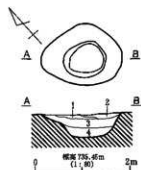
D62号土坑



1. 黒褐色土層 (10782/2)  
焼灰・ $\phi 5\text{mm}$ パリス・ローム粒子多。
2. 10782/2、ローム粒子、ロームブロック埋込土層。  
10782/1ブロック ( $\phi 2\sim 3\text{mm}$ ) 多色、人形埋土。
3. 黒褐色土層 (10782/2)  
ローム粒子多。
4. 黒色土層 (10782/1)。



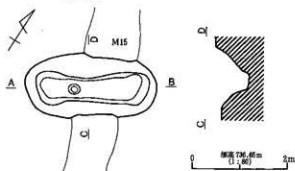
1. 濃い黄褐色土層 (10785/3)。
2. 褐色土層 (10784/4)。



1. 濃い黄褐色土層 (10782/3)。
2. 褐色土層 (10782/2)。
3. 褐色土層 (10784/4)。
4. 濃い黄褐色土層 (10785/3)  
 $\phi 1\text{mm}$ 大パリス多。

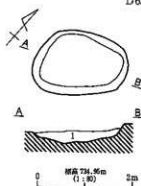


D49号土坑



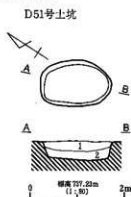
1. 黒色土層 (10782/1)  
 $\phi 1\sim 2\text{mm}$ 大ローム粒子。
2. 黒褐色土層 (10782/2)  
 $\phi 1\sim 2\text{mm}$ 大ローム粒・ $\phi 2\sim 3\text{mm}$ 大パリス多  
スコリア多。

D63号土坑



D77号土坑

1. 黒褐色土層 (10782/2)  
パリス・ローム粒子少。

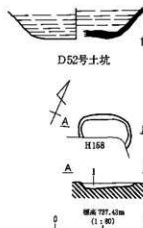


1. 黄褐色土層 (10784/2)  
 $\phi 5\text{mm}$ 大パリス少。
2. 土層中に10785/1ローム粒子多。



1. 濃い黄褐色土層 (10784/2)  
 $\phi 2\text{mm}$ 大パリス少。
2. 濃い黄褐色土層 (10784/2)  
 $\phi 1\text{mm}$ 大ロームブロック (10782/2) 多色  
 $\phi 2\text{mm}$ 大パリス少。

D65号土坑



1. 濃い黄褐色土層 (10782/2)  
 $\phi 5\text{mm}$ 大パリス・10783/1ローム粒子少。

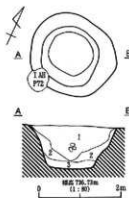
D75号土坑



1. 濃い黄褐色土層 (10784/2)  
 $\phi 2\text{mm}$ 大パリス少。
2. 濃い黄褐色土層 (10784/2)  
 $\phi 1\text{mm}$ 大ロームブロック (10782/2) 多色  
 $\phi 2\text{mm}$ 大パリス少。

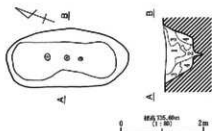
D69号土坑

第391図 D49・51・52・63・65・69・75・77号土坑



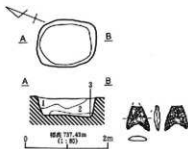
1. 黒褐色土層 (10793/2)  
 φ7.5cm以下 (P1.5 - 2) 区中央部に砂多量 (黒石付).  
 2. 灰褐色土層 (10794/2)  
 φ3cm丸石・ムラサキ (10794/1) 付. φ5cm丸石・ムラサキ.  
 3. 10794年-40377-ムラサキ. (7層位付砂) 自然堆積物.

D71号土坑



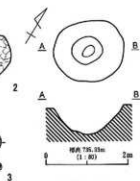
1. 黒褐色土層 (10792/2)  
 φ7cm以下 (P1.5) 多量.  
 2. 土層に10792年40-1人跡多量.  
 3. 淡褐色土層 (10793/2)  
 ヲムラサキ. 10793/2砂層土付.  
 4. ヲムラサキ.

D74号土坑

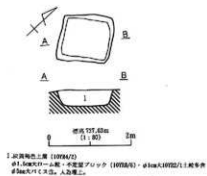


1. 土・赤・黒褐色土層 (10794/2)  
 10794年40-1人跡付. φ5cm以下 (P1.5) 多量.  
 2. 土・赤・黒褐色土層 (10795/2)  
 10795年40-1人跡付. φ5cm以下 (P1.5) 多量.  
 10795/2付砂層土付. φ5cm以下 (P1.5) 多量.  
 3. 黒色土層 (10792/2) 遺人物付砂.

D82号土坑

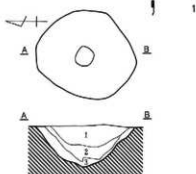


D73号土坑

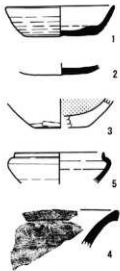


1. 灰褐色土層 (10794/2)  
 φ1.5cm丸石・ムラサキ. 中定量 (P1.5) 付. φ5cm丸石・ムラサキ (10793/2) 1人跡多量.  
 φ5cm丸石・ムラサキ. 人為堆積.

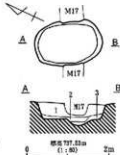
D72号土坑



1. 土・赤・黒褐色土層 (10795/1)  
 φ5cm丸石・ムラサキ. 自然堆積物.  
 2. 黒褐色土層 (10793/2)  
 φ5cm丸石・ムラサキ. 10793年40-1人跡多量.  
 3. 土・赤・黒褐色土層 (10794/2)  
 φ5cm丸石・ムラサキ.



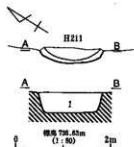
D76号土坑



1. 灰褐色土層 (10794/2)  
 φ5cm丸石・ムラサキ (10793/2) 付. P1.5) 多量.  
 2. 10793/2. 10793年40-1人跡多量.  
 3. 黒褐色土層 (10792/2) ヲムラサキ.

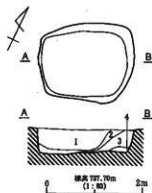
D83号土坑

第392図 D71・72・73・74・76・82・83号土坑



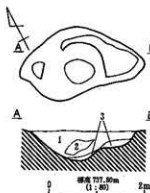
1. 上におい黄褐色土層 (1078/2)  
 φ1.5m x 1078/1  
 1078/1/1078/1/1078/1/1078/1/1078/1  
 φ1.5m x 1078/1/1078/1/1078/1/1078/1

D84号土坑



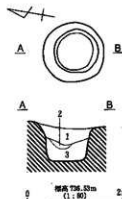
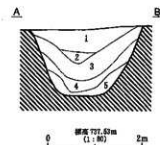
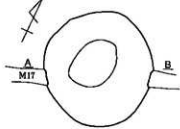
1. 黒褐色土層 (1078/2)  
 パリス粒子多。  
 2. 黒褐色土層 (1078/2)  
 パリス粒子、ローム粒子多。  
 3. 黒褐色土層 (1078/2)  
 パリス粒子、ローム粒子多。  
 4. 黒褐色土層 (1078/2) 3層より黒色粒1%、  
 ローム粒子少。

D87号土坑



1. 黒褐色土層 (1078/2)  
 腐敗-φ5mm x 1078/1/1078/1/1078/1/1078/1  
 パリス、ローム粒子多。  
 2. 黒褐色土層 (1078/2)  
 パリス、ローム粒子多。  
 3. 黒褐色土層 (1078/4) ローム主体。

D88号土坑

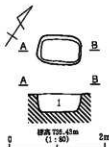


1. 黒褐色土層 (1078/1)  
 1078/1/1078/1/1078/1/1078/1/1078/1  
 φ5mm x 1078/1/1078/1/1078/1/1078/1  
 2. 砂層。  
 3. 1層中に埋入物の遺存率が低いもの。

D86号土坑

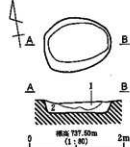
1. 黒褐色土層 (1078/1)  
 φ5mm x 1078/1/1078/1/1078/1/1078/1  
 2. 1層中に埋入物の遺存率多。  
 3. 1078/1/1078/1/1078/1/1078/1/1078/1  
 φ1.5m x 1078/1/1078/1/1078/1/1078/1  
 4. 1層中における1078/1/1078/1/1078/1/1078/1  
 5. 1078/1/1078/1/1078/1/1078/1/1078/1

D85号土坑



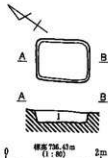
1. 灰黄褐色土層 (1078/2)  
 1078/1/1078/1/1078/1/1078/1/1078/1  
 φ1.5m x 1078/1/1078/1/1078/1/1078/1  
 φ1.5m x 1078/1/1078/1/1078/1/1078/1

D89号土坑



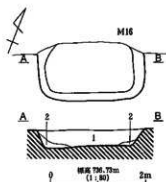
1. 黒褐色土層 (1078/2)  
 ローム多、φ1-5mm x 1078/1/1078/1/1078/1/1078/1  
 2. 上におい黄褐色土層 (1078/2)  
 ローム多、φ5mm x 1078/1/1078/1/1078/1/1078/1

D92号土坑



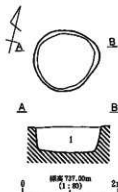
1. 上におい黄褐色土層 (1078/2)  
 1078/1/1078/1/1078/1/1078/1/1078/1  
 1078/1/1078/1/1078/1/1078/1/1078/1  
 φ1.5m x 1078/1/1078/1/1078/1/1078/1  
 φ1.5m x 1078/1/1078/1/1078/1/1078/1

D90号土坑



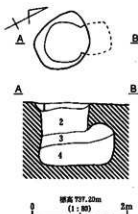
1. 灰黄褐色土層 (1078/2)  
 φ5mm x 1078/1/1078/1/1078/1/1078/1  
 2. 灰黄褐色土層 (1078/1) ローム主体。  
 φ5mm x 1078/1/1078/1/1078/1/1078/1

D91号土坑



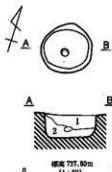
1. 上におい黄褐色土層 (1078/2)  
 1078/1/1078/1/1078/1/1078/1/1078/1  
 φ5mm x 1078/1/1078/1/1078/1/1078/1  
 φ5mm x 1078/1/1078/1/1078/1/1078/1

D93号土坑



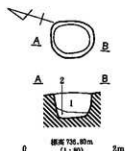
1. 上黄褐色土層 (10794/2)  
ローム敷・φ3~5mm大バリス少量。
2. 暗褐色土層 (10793/4)  
ローム敷・φ6~10mm大ロームブロック・φ5mm大バリス少量。
3. 上黄褐色土層 (10793/2)  
ローム敷・φ3~5mm大バリス少量。
4. 黒褐色土層 (10792/2)  
ローム敷・φ10mm大ロームブロック・φ5mm大バリス少量。

D94号土坑



D95号土坑

1. 黒褐色土層 (10792/2)  
バリス・ローム敷石・ロームブロック・黒色土ブロック等。
2. 黄褐色土層 (10795/6)  
ローム主体。

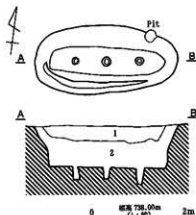
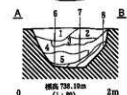
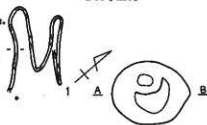


D96号土坑

1. 黄褐色土層 (10793/4)  
バリス・ローム敷石・ロームブロック・黒色土ブロック等。
2. 黄褐色土層 (10795/6)  
ローム主体。

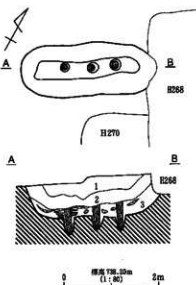
D99号土坑

1. 黄褐色土層 (10792/2)  
厚砂土に包封。炭化物等。



1. 黒色土層 (10792/1)  
φ1~5mm大バリス敷  
パウダー状ローム少量。
2. 黄褐色土層 (10794/2)  
φ1~5mm大バリス・パウダー状ローム少量。

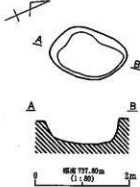
D101号土坑



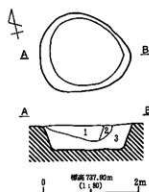
1. 黒色土層 (10792/1)  
φ3~5mm大バリス敷。
2. 黄褐色土層 (10792/2)  
φ5mm大バリス多量  
φ10mm大ロームブロック等。
3. 黄褐色土層 (10794/2)  
φ3mm大バリス少量。  
腐敗したロームブロック・黒色土ブロック等。  
炭化物・炭質土。
4. 黒褐色土層 (10793/3)  
黒色土ブロック。

D98号土坑

D100号土坑

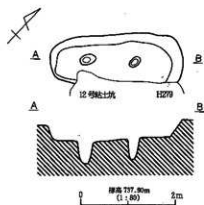


D106号土坑

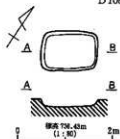


1. 黄褐色土層 (10793/3)  
φ5mm大バリス・バリス・ローム敷少量。
2. 黄褐色土層 (10793/2)  
φ3~5mm大バリス・φ5mm大ローム敷等。  
1層と2層の境界線。
3. 黄褐色土層 (10793/4)  
パウダー状~φ5mm大バリス・ローム敷多量  
φ7mm大黒色土敷少量。

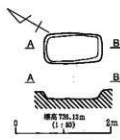
D103号土坑



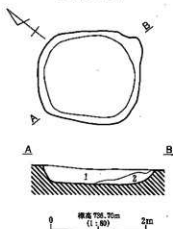
D108号土坑



D111号土坑

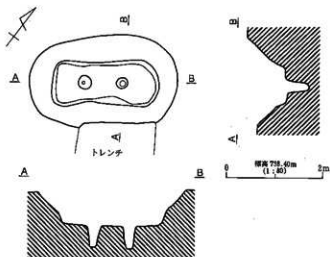


D112号土坑

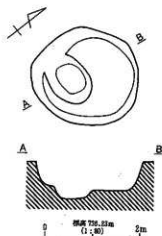


1. 黄褐色土層 (1078A/2)  
φ50cmパリス・1078B/4ロームブロックφ10cm大含有。
2. 黒褐色土層 (1078A/2)  
φ10cm1078B/4ロームブロックφ30cmパリス含有。

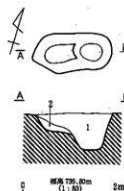
D116号土坑



D110号土坑

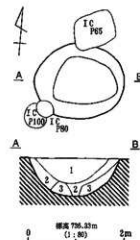


D113号土坑

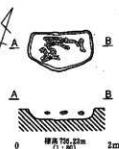


1. 黄褐色土層 (1078A/3)  
ローム層・パリス (φ30cm) 少量。
2. 黒褐色土層 (1078A/2)  
ローム粒含有、パリス (φ3~5cm) 少量。

D118号土坑

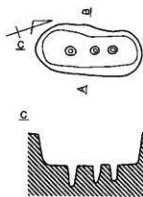


D114号土坑



D115号土坑

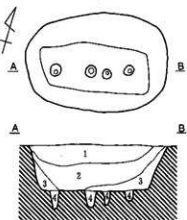
第395図 D108・110・111・112・113・114・115・116・118号土坑



標高 727.50m (1:50) 2m

1. 上・赤褐色土層 (10794/3) ローム主体。10793/3砂質土層  $\phi$ 30cm大穴多数。
2. 黒褐色土層 (10792/2) 10792/2砂質土層  $\phi$ 50cm大穴少数。
3. 黄褐色土層 (10794/1) ローム主体。10792/1質土。  $\phi$ 50cm大穴少数。
4. 上・赤褐色土層 (10794/2)  $\phi$ 30cm大穴少数。

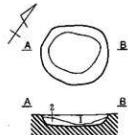
D117号土坑



標高 726.53m (1:50) 2m

1. 黒色土層 (10792/1)
2. 黒色土層 (10792/1) 10792/4ロームブロック ( $\phi$ 5-10cm) 多数  $\phi$ 10-30cm大穴少数。
3. 黄褐色土層 (10794/1) ローム主体。
4. 黄褐色土層 (10792/2) ローム主体。  $\phi$ 30cm大の柱状 (10792/2) を中心に布する。

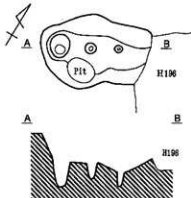
D119号土坑



標高 726.00m (1:50) 2m

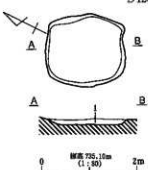
1. 上・赤褐色土層 (10794/3)  $\phi$ 50cm大穴・10792/4ローム砂多数 黄褐色土層。
2. 黄褐色土層 (10792/2)  $\phi$ 30cm大穴少数。

D120号土坑



標高 726.40m (1:50) 2m

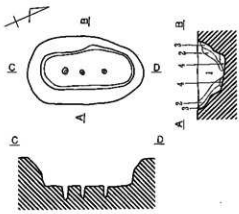
D121号土坑



標高 725.10m (1:50) 2m

1. 黄褐色土層 (10792/2) 10792/4ローム粒  $\phi$ 20cm大穴少数。

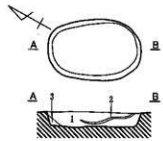
D125号土坑



標高 724.90m (1:50) 2m

1. 黒色土層 (10792/1)  $\phi$ 30cm大穴少数。
2. 10792/1・10792/4ロームの腐敗土層。
3. 黄褐色土層 (10794/1)  $\phi$ 50cm大穴多数。
4. 上・赤褐色土層 (10794/1) 砂分多数。

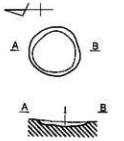
D126号土坑



標高 725.20m (1:50) 2m

1. 上・赤褐色土層 (10794/2)  $\phi$ 50cm大穴・10792/4ローム砂多数 黄褐色土層。
2. 黄褐色土層 (10792/2)
3. 黄褐色土層 (10792/2)  $\phi$ 30cm大穴少数。

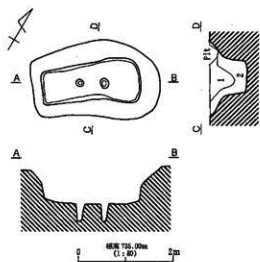
D124号土坑



標高 726.56m (1:50) 2m

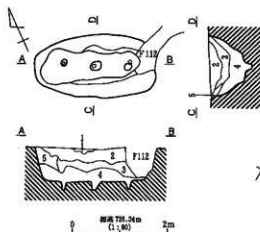
1. 黄褐色土層 (10792/2) 砂粒・90% ( $\phi$ 5m) 粒。ローム砂少数。

D130号土坑



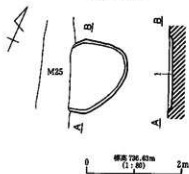
1. 黒褐色土層 (10782/2)  
φ16cm大パリス少量。
2. 10782/2, 10784/4 褐色土層。

D127号土坑



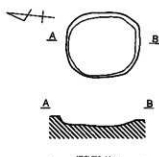
1. 暗褐色土層 (10782/3) ローム層・φ20cm大パリス少量。
2. 黒褐色土層 (10782/2) ローム層・φ20cm-10cm大パリス少量。
3. 黒褐色土層 (10782/2) 3層よりローム層多量。φ1-20cmパリス少量。φ6cm以下パリス少量。
4. 暗色土層 (10784/7) ローム・φ1-20cmパリス少量。
5. 暗褐色土層 (10783/4) ローム層。3層より多量。φ20cm-10cm大パリス少量。

D134号土坑

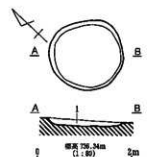


1. 黒褐色土層 (10782/3) パリス少量。

D133号土坑

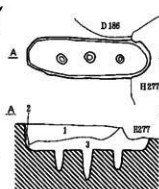


D131号土坑



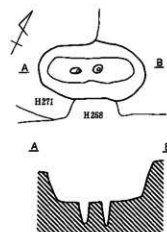
1. 黒褐色土層 (10782/3)  
腐敗〜φ20cm大パリス多量  
φ16cm大パリス少量。

D132号土坑

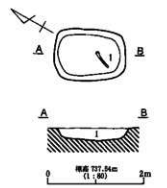


1. 黒褐色土層 (10782/2)  
φ7cm大パリス多量  
φ20cm大黒褐色土層。
2. 暗褐色土層 (10782/4)  
ローム多量。
3. 黒褐色土層 (10782/2)  
φ16cm大パリス・ローム層・黒色土層多量。  
入蓋の埋土。

D136号土坑

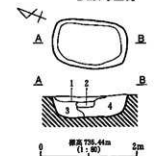


D137号土坑



1. 黒褐色土層 (10782/3)  
黒色土ブロック多量。

D138号土坑

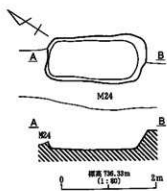


1. 黒褐色土層 (10782/2)  
φ1-20cm大黒色土ブロック・パリス少量。
2. 黒褐色土層 (10782/2)  
ローム層多量・ロームブロック多量  
パリス少量。
3. 黒褐色土層 (10782/2)  
φ2-20cm大パリス多量  
ローム層多量。
4. 黒褐色土層 (10782/2)  
ローム層多量・パリス少量。

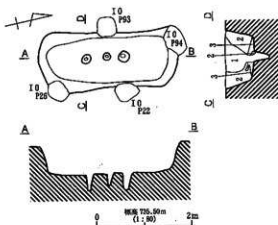
D135号土坑

第397図 D127・131・132・133・134・135・136・137・138号土坑



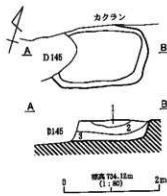


D139号土坑



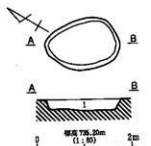
D140号土坑

1. 黒褐色土層 (10782/2) φ5m 大バリス多量。
2. 浅黄褐色土層 (10783/4) ローム主体。10782/2 少量。
3. 黒褐色土層 (10782/2) φ5m 大バリス少量。

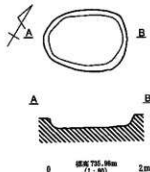


D144号土坑

1. 浅黄褐色土層 (10783/4) ローム主体。10782/2 少量。
2. 黄褐色土層 (10782/2) 10783/4 ローム粒少量。
3. 浅黄褐色土層 (10783/4) 10782/2 少量。



1. 黄褐色土層 (10782/2) φ5m 大バリス。

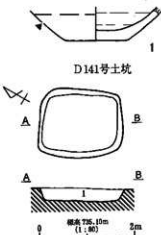


D147号土坑



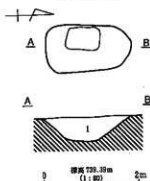
D148号土坑

1. 黄褐色土層 (7.5783/2) φ1-2m 大ローム散 φ1-5cm 大粒粘土塊 φ5m-1cm 大黄色粘土ブロック φ3m-1cm 大バリス散 φ1-5cm スコリア少量。



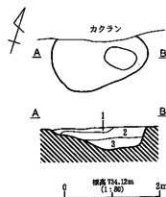
D142号土坑

1. 黄褐色土層 (10782/2) φ5m 大バリス。



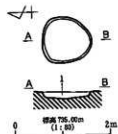
D149号土坑

1. 黄褐色土層 (10782/1) 10783/4 ローム散子。φ1m 以下バリス少量。



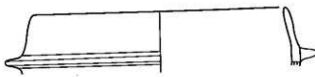
D145号土坑

1. 黄褐色土層 (10782/2) ローム主体。10782/2 少量。
2. 上におい黄褐色土層 (10783/2) φ5m 大バリス散。10783/4 ローム粒少量。
3. 黄褐色土層 (10783/4) ローム主体。10782/2 - φ1cm 大バリス少量。

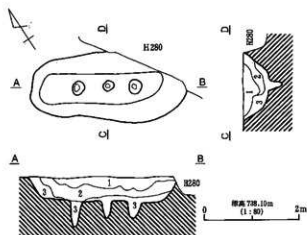


D143号土坑

1. 黄褐色土層 (10782/2) φ5m 大バリス多量 10782/1 灰少量。

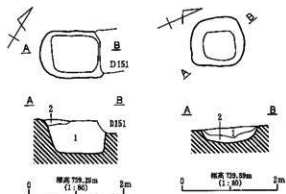


第398図 D139・140・141・142・143・144・145・147・148・149号土坑



1. 黒色土層 (10782/1)  $\phi$ 5~8mm 大バリス散。
2. 黒褐色土層 (10782/2)  $\phi$ 5~10mm 大バリス多数、 $\phi$ 20mm 大ローム散少量。
3. 褐色土層 (10784/4) ローム主体、 $\phi$ 5mm 大バリス少量。

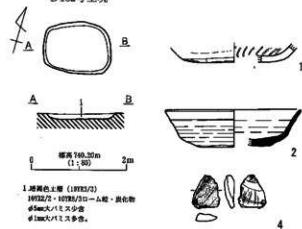
D146号土坑



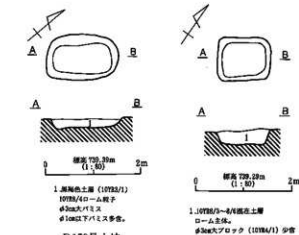
- D151号土坑
1. 10782/2~4/4 褐色土層  
ローム主体。  
 $\phi$ 20mm 大ブロック (10784/1) 少量  
 $\phi$ 5mm 大バリス少量。  
人海堀土。
  2. 褐色土層 (10784/1)  
 $\phi$ 5mm 大バリス多数。  
人海堀土。

- D152号土坑
1. 赤い黄褐色土層 (10786/4)  
 $\phi$ 2mm 以下粒、バリス少量。
  2. 10782/2 ローム  
10785/1 の褐色土層、  
10785/1 の散在土層、  
 $\phi$ 10mm 大バリス少量。

D152号土坑

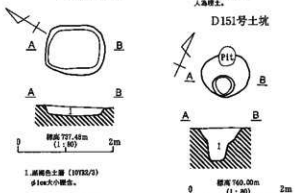


- D153号土坑
1. 黒褐色土層 (10782/2)  
10782/2、10782/3 ローム層、炭化物  
 $\phi$ 5mm 大バリス少量  
 $\phi$ 10mm 大バリス多数。



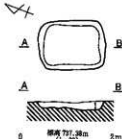
- D150号土坑
1. 黒褐色土層 (10782/1)  
10786/4 ローム散子  
 $\phi$ 20mm 大バリス  
 $\phi$ 10mm 以下バリス多数。

- D151号土坑
1. 10782/2~4/4 褐色土層  
ローム主体。  
 $\phi$ 20mm 大ブロック (10784/1) 少量  
 $\phi$ 5mm 大バリス多数。  
人海堀土。

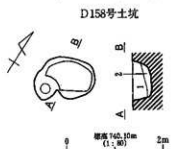


- D154号土坑
1. 黒褐色土層 (10782/2)  
 $\phi$ 10mm 大小礫石。

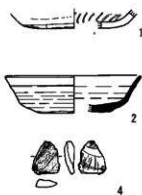
- D155号土坑
1. 褐色土層 (10782/2)  
 $\phi$ 10mm 大バリス  
10786/4 ロームブロック ( $\phi$ 1~20mm) 少量。



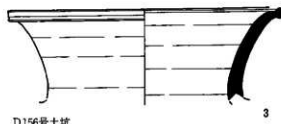
- D156号土坑
1. 黒褐色土層 (10782/2)  
 $\phi$ 10mm 大小礫石。



- D158号土坑
1. 黒褐色土層 (10782/2)  
 $\phi$ 2mm 大バリス少量。
  2. 赤褐色土層 (10782/4)  
ローム主体、10785/1 少量。


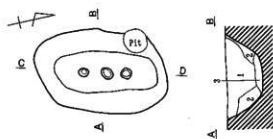


D159号土坑



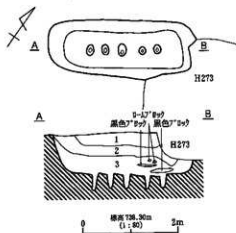
D156号土坑

第399図 D146・150・151・152・153・154・155・156・158・159号土坑



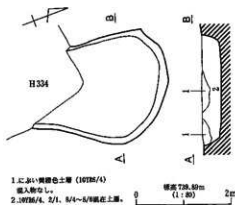
1. 黒褐色土層 (10782/2)  $\phi$ 10cm 大バリス少許。
2. 黄褐色土層 (10784/4) ローム主体、1層が少し厚がる。
3. 10782/2、10784/4 硬底土層。

D157号土坑



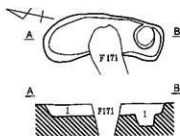
1. 黒色土層 (10782/1)  $\phi$ 8-10cm 大バリス少許。
2. 黒褐色土層 (10782/2)  $\phi$ 5cm 大バリス多量、 $\phi$ 50cm 大ロームブロック高。
3. 灰黒褐色土層 (10784/2)  $\phi$ 3cm 大バリス少許、ロームブロック・黒色土ブロック高、人海埋土。

D161号土坑



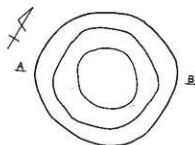
1. 土に少し黄褐色土層 (10784/2) 埋入物なし。
2. 10784/4、2/1、3/4-6/4 硬底土層。

D162号土坑



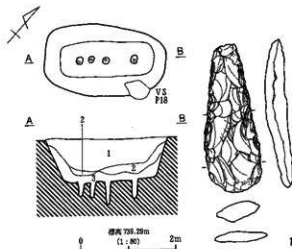
1. 黒褐色土層 (10782/2)  $\phi$ 3cm 大バリス少許。

D166号土坑



1. 黒褐色土層 (10782/2)  $\phi$ 5cm 大バリス多量。
2. 黒褐色土層 (10782/2)  $\phi$ 3cm 大バリス多量、10782/2 少許。
3. 黒褐色土層 (10782/2)  $\phi$ 5cm 大バリス多量。
4. 10782/2、10784/4 ロームブロック硬底土層。

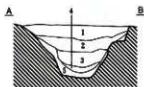
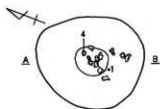
D160号土坑



1. 黒色土層 (10782/1)  $\phi$ 10cm-5cm 大バリス少許。
2. 黒色土層 (10782/1) 1層中に 10784/4 ローム塊子少許。
3. 10782/4 ローム、10785/3、10782/1 硬底土層、 $\phi$ 5cm 大バリス少許、人海埋土。


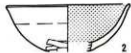
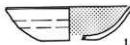
D163号土坑





標高 741.20m  
(1/50) 2m

1. 暗褐色土層 (H912/2) ローム粒・φ5mm 未満の細砂。
2. 暗褐色土層 (H912/4) ローム粒・φ3-5mm 大パリス骨。
3. 暗褐色土層 (H912/2) ローム粒・φ3-5mm 大パリス骨。
4. 暗褐色土層 (H912/2) ローム粒。
5. 暗褐色土層 (H912/4) ローム粒。

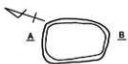


D170号土坑



標高 741.20m  
(1/50) 2m

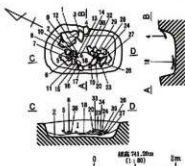
D172号土坑



標高 739.20m  
(1/50) 2m


1. 黒褐色土層 (H912/2) ローム粒子・パリス・粘土ブロック骨。

D174号土坑



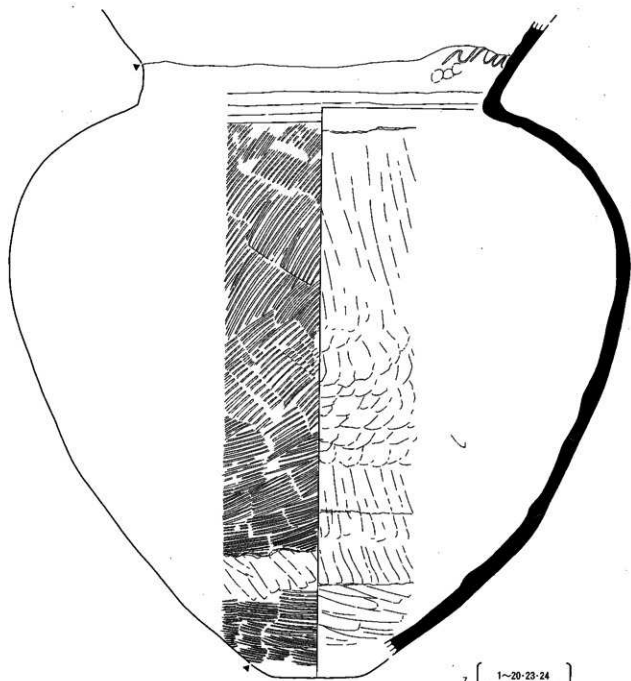
標高 741.20m  
(1/50) 2m

1. 黒褐色土層 (H912/2) 網粒・φ5mm 大パリス骨、ローム骨。
2. 黒褐色土層 (H912/2) ローム粒子骨、ロームブロック骨。



D173号土坑 (1)

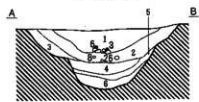
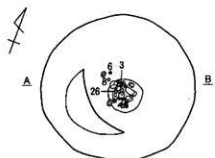
第402図 D170・172・173 (1)・174号土坑



7 { 1~20-23-24  
26~30-32~34-39 }

(1/8)

第403图 D173号土坑(2)

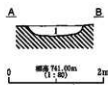


1. 黒褐色土層 (10782/2)  
φ1~30cm大砂利多量、φ30cm大パリス少量。
2. 黒褐色土層 (10782/2)  
φ15cm大砂利多量、φ50cm大パリス少量。
3. 黒褐色土層 (10782/2)  
パリスφ1~φ30cm大パリス、φ50cm大石剣、炭化物少量。
4. 黒褐色土層 (10782/4)  
φ30cm大砂利・焼土少量。
5. 黒褐色土層 (10782/2)  
φ30cm大砂利少量、φ30cm大黒色土粒少量。
6. 黒褐色土層 (10782/4)  
φ20cm大砂利・砂粒多量。

D178号土坑

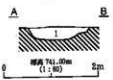
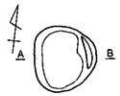


3 (3)



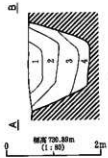
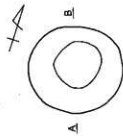
1. 黒褐色土層 (10782/2)  
ローム粒子少量  
炭粒→φ50cm大パリス多量。

D182号土坑

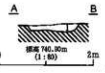


1. 黒褐色土層 (10782/2)  
炭粒→φ30cm大パリス多量  
ローム粒子少量。

D183号土坑

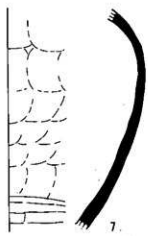
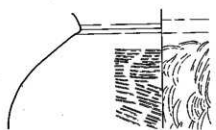
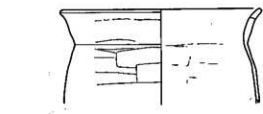


1. 10785/2、3号ローム層在土層。φ10cm大石剣・φ50cm大パリス多量。
2. 黒褐色土層 (10783/1) 炭多量、φ15cm大黒色。
3. 黒褐色土層 (10783/1) 焼製土。
4. 黒褐色土層 (10783/1) 砂利・10782/2ローム粒子・φ50cm大パリス多量。



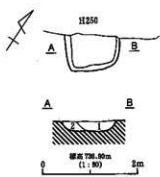
1. 黒褐色土層 (10783/2)  
φ30cm大パリス多量。
2. 黒褐色土層 (10782/2)  
φ30cm大ローム粒・黒色土粒多量。

D184号土坑



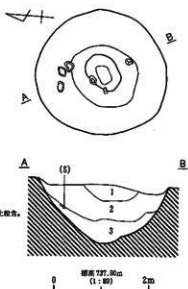
D181号土坑

第404図 D178・181・182・183・184号土坑

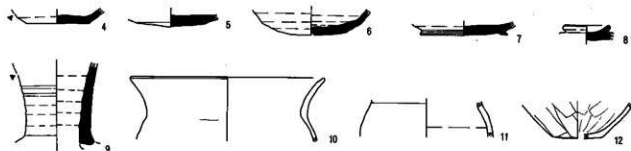
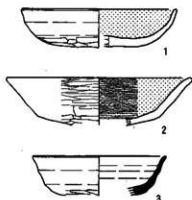


1. 黄褐色土層 (10732/3)  $\phi$ 2m 大パリス土。
2. 黒褐色土層 (10732/3)  $\phi$ 30cm 大ローム柱・黒色土敷。

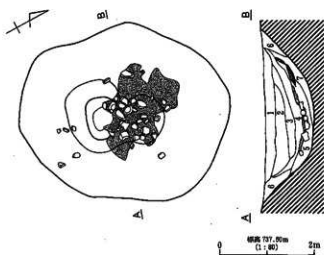
D185号土坑



1. 黒色土層 (10732/1)  $\phi$ 3m 大パリス土。
2. 黒褐色土層 (10732/2)  $\phi$ 5-20cm 大パリス土。 $\phi$ 80-100cm 大ロームブロック土。
3. 黄褐色土層 (10732/3)  $\phi$ 1-3m 大パリス・ローム土敷。



D186号土坑

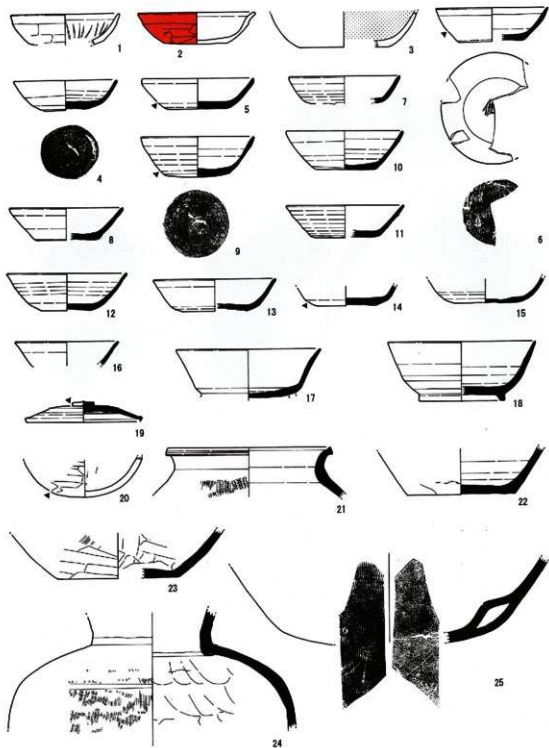


1. 黄褐色土層 (10732/3)  $\phi$ 3m 大パリス・ $\phi$ 5m 大砂利土。
2. 黄褐色土層 (10732/4)  $\phi$ 3m 大ローム柱・黒色土敷・ $\phi$ 3m 大砂利土。
3. 灰黄褐色土層 (10732/2) 1. 2層に北への傾斜有車道土。 $\phi$ 3m 大ローム柱・黒色土敷。
4. 黄褐色土層 (10732/3) ロームブロック・ $\phi$ 30cm 大柱土敷。
5. 黄褐色土層 (7.532/3)  $\phi$ 3m 大パリス・灰化土敷。土敷土敷。
6. 黄褐色土層 (10732/4)  $\phi$ 3m 大黒色土敷。土敷。土敷。
7. 黄褐色土層 (10732/2)  $\phi$ 3-5m 大パリス土。 $\phi$ 3m 大パリス土。


D187号土坑 (1)

第405図 D185・186・187号土坑 (1)

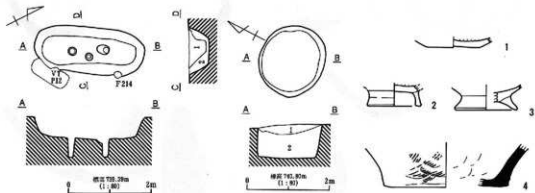




第406图 D187号土坑(2)



D187号土坑 (3)



1. 黒色土層 (10732/2)  
 φ19cmA. (10730/3) ロームブロック・φ5cm以下パリス事件。  
 2. 黒褐色土層 (10735/3)  
 砂・ローム土層。10732/1877・φ5cm以下パリス事件。

D188号土坑

1. 黒褐色土層 (10732/2) 縦穴→φ5cm 大パリス土層。  
 2. 黒褐色土層 (10732/2) 1層より多くパリス土層。

D189号土坑