




1. SB-1201 全景 (南西から)



2. SB-1201 全景 (北東から)



1. 東側柱列 (南西から)



2. 東側柱列 (北東から)



1. Pit-1201 E 土層断面
(南東から)



2. Pit-1201 E 検出状況
(東から)



3. Pit-1202 E 掘削状況
(東から)



1. Pit-1210E 掘削状況
(南東から)



2. Pit-1202E・1210E
検出状況 (東から)



3. Pit-1203E 土層断面
(南東から)



1. Pit-1203E 検出状況
(西から)



2. Pit-1211E 掘削状況
(西から)



3. Pit-1204E 掘削状況
(西から)



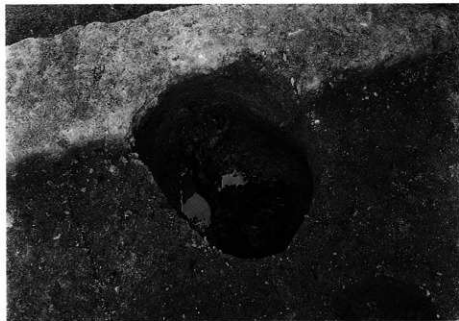
1. Pit-1204 E 土層断面
(東から)



2. Pit-1204 E 検出状況
(西から)



3. Pit-1205 E 土層断面
(北から)



1. Pit-1212E 掘削状況
(西から)



2. Pit-1205E・1212E
検出状況 (西から)



3. Pit-1206E 土層断面
(南西から)

1. Pit-1206E・1212E
検出状況(西から)



2. Pit-1207E 土層断面
(西から)



3. Pit-1207E 検出状況
(西から)





1. 棟通り柱列 (南西から)



2. 棟通り柱列 (北東から)

1. Pit-1201C 掘削状況
(北東から)



2. Pit-1201C 検出状況
(西から)



3. Pit-1202C 掘削状況
(北東から)





1. Pit-1202C 土層断面
(南東から)



2. Pit-1203C 掘削状況
(南西から)



3. Pit-1203C 検出状況
(南西から)

1. Pit-1204C 掘削状況
(南西から)



2. Pit-1204C 検出状況
(東から)



3. Pit-1205C 掘削状況
(西から)






1. Pit-1205C 検出状況
(南東から)



2. Pit-1206C 掘削状況
(北東から)



3. Pit-1206C 検出状況
(東から)



1. 西側柱列 (南西から)



2. 西側柱列 (北東から)



1. Pit-1201W 柱根 検出状況 (北から)



2. Pit-1201W 柱根 検出状況 (西から)



1. Pit-1201W 完掘状況
(南から)



2. Pit-1201W 土層断面
(西から)



3. Pit-1201W 検出状況
(北西から)



1. Pit-1202W 掘削状況
(北東から)



2. Pit-1202W 土層断面
(西から)



3. Pit-1203W 土層断面
(北西から)



1. Pit-1203W 検出状況
(北西から)



2. Pit-1204W 掘削状況
(北西から)



3. Pit-1204W 検出状況
(南東から)



1. Pit-1205W 掘削状況
(北から)



2. Pit-1205W 検出状況
(南から)



3. Pit-1206W 掘削状況
(西から)

1. Pit-1206W 検出状況
（西から）



2. Pit-1207W 完掘状況
（東から）



3. Pit-1207W 検出状況
（西から）





1. Pit-1251 掘削状況
(北から)



2. Pit-1252 掘削状況
(北から)



3. Pit-110 掘削状況
(北から)



1. 弥生時代上層遺構 完掘状況 (北東から)



2. 弥生時代上層遺構 検出状況 (北東から)



1. 弥生時代上層遺構
完掘状況 (南西から)



2. 弥生時代上層遺構
完掘状況 (西から)



3. 弥生時代上層遺構
検出状況 (東から)



1. S K-2112 完掘状況
(南から)



2. S K-1128 完掘状況
(東から)



3. S K-1128 第1層
出土状況(西から)



1. SK-2116 完掘状況
(北西から)



2. SK-2116 第1層
出土状況 (西から)



3. SK-2116 土層断面
(北から)

1. S X-2104 完掘状況
(西から)



2. S X-2108 完掘状況
(東から)



3. Pit-2163 土層断面
(西から)

