

# 坂城町内遺跡発掘調査報告書2011

—平成23年度試掘・立会い調査報告書—

2012.3

坂城町教育委員会

## 例 言

- 1 本書は長野県埴科郡坂城町における開発事業に伴う、平成23年度の町内遺跡の試掘調査及び立会い調査の報告書である。
- 2 調査の費用は、国庫の補助金及び町費にて対応した。
- 3 調査の体制  
担当者 助川 朋廣、時信 武史（坂城町教育委員会学芸員）
- 4 事務局の構成  
教 育 長 長谷川 臣  
教育文化課長 中沢 恵三（～平成23年9月30日）  
柳澤 博（平成23年10月1日～）  
文化財係長 助川 朋廣  
文 化 財 係 時信 武史  
中沢あつみ、山岸紀美子（以上、町臨時職員）
- 5 本書の執筆・編集は助川・時信が行った。
- 6 本書及び調査に関する資料は、坂城町教育委員会の責任下において保管されている。

## 凡 例

- 1 本文中の面積は、開発対象面積と調査面積を記載し、（ ）内に調査面積を記載した。
- 2 挿図の縮尺は、各図に縮尺を示した。
- 3 報告書抄録に記載された北緯・東経の座標値については、平成14年4月1日から施行された測量法改正に伴う、世界測地系に基づいた数値を記載した。

## 目 次

例 言

凡 例

|                        |    |
|------------------------|----|
| 第Ⅰ章 坂城町の遺跡の立地と環境 ..... | 1  |
| 第1節 地理的環境 .....        | 1  |
| 第2節 歴史的環境 .....        | 1  |
| 第Ⅱ章 試掘調査の結果 .....      | 6  |
| 1 寺浦遺跡5 .....          | 6  |
| 2 町横尾遺跡Ⅲ .....         | 7  |
| 3 中之条遺跡群6 .....        | 9  |
| 第Ⅲ章 立会い調査の結果 .....     | 11 |

報告書抄録

# 第I章 坂城町の遺跡の立地と環境

## 第1節 地理的環境

坂城町は北信地方と東信地方の接地点にあたり、善光寺平を構成する更埴地方の最南端に位置する。町の地形は、中央部を貫流する千曲川の氾濫によって形成された氾濫原と、千曲川に流れ込む小河川がつくりだした扇状地によって形づくられた小盆地（坂城盆地）に特徴がある。町の北から東にかけては五里ヶ峰・大峰山・虚空蔵山をはじめとする標高1100～1300m前後の山々が連続し、千曲市・上田市との市町村界を形成し、西は大林山、三ツ頭山などの標高1000m前後の山々が連続し、千曲市・上田市との市町村界となっている。南は千曲川右岸の岩鼻と左岸の半過の岩鼻が狭隘な地形を形成し、上田盆地と隔てられている。このような地形から、古来よりこの地域は千曲川流域の要衝の地として注目されてきた。

この地域の気候は、南北に開けた小盆地状をなしていることから、季節風の影響を受けやすいため、夏季は南風、冬季は北風が強い。また、盆地状になっていることから寒暖の差が大きい。降水量は少なく、日本で最も雨量の少ない地域の一つとされている。現在では、この気候も関連し、工業が主要な産業となっており、農業では、りんご・バラ・ぶどうの栽培が盛んである。

## 第2節 歴史的環境

ここで、坂城町の各時期について代表的な遺跡を挙げながら、町の歴史的環境について概略的にふれておきたい。（括弧内の数字は3、4ページの坂城町遺跡分布図における遺跡番号を示す）

坂城町で最古の遺物は、約14,000～15,000年前の後期旧石器時代の上ヶ屋型彫刻器とされる石器である。この石器は南条地区の保地遺跡（3-1）より採集されたものであるが、本出土品以外には込山D遺跡に槍先型尖頭器の出土があるが、詳細は不明である。

縄文時代の遺構・遺物では早期押型文系の土器が坂城地区の和平A遺跡や平沢遺跡で採集されている。また、平成12年度に発掘調査が実施された坂城地区の込山C遺跡（30-3）からも押型文系の土器片が少量出土しているが、これらは現在整理中である。この他に縄文時代前期・中期の土器も出土している。後期・晩期では、学史的にも有名な保地遺跡が挙げられる。保地遺跡は昭和40年度と平成11年度に発掘調査が実施されている。前者は縄文時代後期後半から晩期後半までの土器・石器群と、後期後半に属するとされる特殊儀礼的遺構の検出が『考古学雑誌』に報告されている（関 1966）。後者については、縄文時代晩期に位置づけられる再葬墓が検出されており、中でも約19個体分の人骨が埋葬された2号墓址が目玉される。その他、坂城地区の込山D遺跡（30-4）から昭和初期に採集された遮光器土偶の頭部がある。

弥生時代では、中期以前の調査例がないため状況は不明である。後期後半では、平成5年度に南条地区の塚田遺跡（1-7）で発掘調査が実施され、この時期に属する竇穴住居址36棟をはじめとする遺構が検出され、土器、石器、土製品、及び鉄製品が出土している。

古墳時代では、前期古墳は確認されていないが、中期古墳には中之条地区の仮称東平1号墳・2号墳が挙げられる（註1）。これらは、平成5年度に実施された上信越自動車道建設に伴う発掘調査で、埴輪や土器などの出土品から、1号墳は5世紀第2四半期後半、2号墳は5世紀第2四半期前半に位置づけられた（若林 1999）。後期古墳では、町内でいくつかの古墳群の存在が知られているが、中でも代表的なものは村上地区の福沢古墳群小野沢支群に属する御厨社古墳である。埋葬施設に千曲川水系最大級の横穴式石室を持ち、

全長11.2mを測り、勾玉や切子玉、耳環などが出土している。古墳時代後期の集落址は町内においても多く検出され、特に環状に土器が配列された祭祀遺構が検出された南条地区の青木下遺跡（1-8）が注目される。

奈良時代・平安時代の遺跡では、中之条地区の中之条遺跡群（8）とその周辺遺跡に多くの調査例があり、この地域における奈良・平安時代の状況が徐々に解明されつつある。具体的には、寺浦遺跡（8-1）、上町遺跡（8-2）、東町遺跡（8-3）、宮上遺跡（8-5）、北川原遺跡（8-6）、豊饒堂遺跡（20）、開敏遺跡（21）で調査が実施され、古墳時代後期後半～平安時代までの集落址が判明している。また、平安時代の生産遺跡として坂城地区の土井ノ入窯跡（32）があり、瓦の生産が行われていたことが判明し、本遺跡で生産された瓦は、現在の坂城小学校がある場所に8世紀末～9世紀頃に存在していたとされる込山庵寺（54）に用いられたほか、上田市信濃国分寺・国分尼寺、千曲市正法庵寺の補修用の差し瓦として使用されていたことが判明している。

平安時代後期、寛治8年（嘉保元）（1094）に村上地区に配流されてきた源盛清が後に村上氏として勢力を持つようになり、戦国時代には村上義清が活躍するようになった。義清の頃、村上氏の居館は現在の坂城地区の満泉寺一帯に所在したとされ、その背後にそびえる葛尾山の山頂には、義清が使用した葛尾城跡（44）がある。このほか、中世の遺跡では坂城地区の観音平経塚（55）をはじめとする経塚と中之条地区の開敏製鉄遺跡（53）がある。観音平経塚は昭和54年と平成4年に調査が行われたが、平成4年の調査では、経塚の年代は14世紀第2四半期とされ、その周辺の五輪塔群の造営時期は14世紀第2四半期から16世紀前半頃に位置づけられている（若林 1999）。開敏製鉄遺跡は、昭和52・53年に坂城町教育委員会によって学術調査が実施され、16世紀頃の製鉄炉址2基が確認されている。この調査は県内初の製鉄遺跡の学術調査として学史上に位置づけられるものであった。

江戸時代に入ると、現在の坂城地区を主体とする坂木村、中之条地区を主体とする中之条村には幕府の代官所が置かれ、以後明治維新まで天領として支配された。このことから、この地域を重要視していたことが看取される。代官所は最初、坂木（61）に置かれたが、明和4年（1767）に焼失し、その後、安永8年（1779）には中之条に代官所が置かれるようになった。

以上、近世までの坂城町の歴史を概略した。

註1 周知の御堂川古墳群東平支群1号墳・2号墳とは異なる可能性があるため、仮称とされている。今後、正式な古墳名称の確定が必要である。

#### 参考文献（五十音順・敬称略）

- 坂城町教育委員会 1978『開敏製鉄遺跡—第1次調査報告』 1979『開敏製鉄遺跡—第2次調査報告』 1993『宮上遺跡Ⅱ』 1995『東郷遺跡Ⅰ』 1996『豊饒堂遺跡・上町遺跡・寺裏遺跡・東町遺跡』 1996『寺浦遺跡Ⅱ』 2000『開敏遺跡Ⅲ』 2001『宮上遺跡Ⅰ・Ⅱ・Ⅲ・Ⅳ』 2002『築地遺跡Ⅱ』
- 関 孝一 1966『長野県埴科郡坂城遺跡発掘調査概報』『考古学雑誌』第51巻第3号
- 森橋 隆ほか 1981『坂城町誌』中巻 歴史編（一）
- 柳沢 光 1988『第5期 開敏遺跡』『北陸新幹線埴原文化財発掘調査報告書2』（財）長野県埴原文化財センター
- 若林 卓 1999『第9章 東平古墳群Ⅰ』『第11章 観音平経塚』『土信越自動車道埴原文化財発掘調査報告書21』（財）長野県埴原文化財センター



試掘調査位置図 (1 : 25,000)



坂城町遺跡分布図

| 図面番号 | 遺跡名                     | 種別      | 時代      |
|------|-------------------------|---------|---------|
| 1    | 南条遺跡群 南条遺跡              | 集落址     | 弥生~平安   |
| -1   | 南条遺跡群 南条遺跡              | 集落址     | 弥生~平安   |
| -2   | 南条遺跡群 南条遺跡 (墓域)         | 集落址     | 弥生~平安   |
| -3   | 南条遺跡群 百ヶ日遺跡             | 集落址     | 弥生~平安   |
| -4   | 南条遺跡群 中町遺跡 (新址)         | 集落址     | 弥生~平安   |
| -5   | 南条遺跡群 田町遺跡              | 集落址     | 弥生~平安   |
| -6   | 南条遺跡群 藤下遺跡 (旧址)         | 集落址     | 弥生~平安   |
| -7   | 南条遺跡群 藤下遺跡 (旧址)         | 集落址     | 弥生~平安   |
| -8   | 南条遺跡群 青木下遺跡             | 水田址、祭祀場 | 弥生~平安   |
| 2    | 金井西遺跡群 金井遺跡             | 集落址     | 縄文~平安   |
| -1   | 金井西遺跡群 金井遺跡             | 集落址     | 縄文~平安   |
| -2   | 金井西遺跡群 村宮神遺跡 (金井西)      | 集落址     | 縄文~平安   |
| -3   | 金井西遺跡群 坂下下遺跡            | 集落址     | 縄文~平安   |
| 3    | 金井東遺跡群 金井東遺跡            | 集落址     | 縄文~平安   |
| -1   | 金井東遺跡群 保山遺跡             | 集落址     | 縄文~平安   |
| -2   | 金井東遺跡群 山金井遺跡            | 集落址     | 縄文~平安   |
| -3   | 金井東遺跡群 大木久保遺跡 (南島小学校敷地) | 集落址     | 縄文~平安   |
| -4   | 金井東遺跡群 南玉遺跡             | 集落址     | 縄文~平安   |
| 4    | 野ヶ野遺跡群 野ヶ野遺跡            | 古墳      | 古墳      |
| 5    | 社宅神尾遺跡 社宅神尾遺跡           | 経塚      | 中世      |
| 6    | 町屋尾遺跡 町屋尾遺跡             | 野倉跡     | 縄文~平安   |
| 7    | 北埼玉遺跡 北埼玉遺跡             | 古墳      | 古墳 (後継) |
| 8    | 中之島遺跡群 中之島遺跡            | 集落址     | 縄文~平安   |
| -1   | 中之島遺跡群 中之島遺跡            | 集落址     | 縄文~平安   |
| -2   | 中之島遺跡群 中之島遺跡            | 集落址     | 弥生~平安   |
| -3   | 中之島遺跡群 東町遺跡             | 集落址     | 弥生~平安   |
| -4   | 中之島遺跡群 北流遺跡             | 集落址     | 縄文~平安   |
| -5   | 中之島遺跡群 宮上遺跡             | 集落址     | 縄文~平安   |
| -6   | 中之島遺跡群 北川原遺跡            | 集落址     | 縄文~平安   |
| 9    | 南塚穴古墳群 (塚穴古墳)           | 古墳      | 古墳 (後継) |
| 10   | 谷川古墳群 谷川古墳群             | 古墳      | 古墳 (後継) |
| -1   | 谷川古墳群 入塚塚支群 向掛古墳        | 古墳      | 古墳 (後継) |
| -2   | 谷川古墳群 入塚塚支群 刈塚古墳        | 古墳      | 古墳 (後継) |
| 11   | 入塚塚遺跡 入塚塚遺跡             | 野倉跡     | 古墳      |
| 12   | 谷川古墳群 上塚支群              | 古墳      | 古墳 (後継) |
| 13   | 野塚遺跡群 野塚遺跡              | 経塚      | 中世~近世   |
| 14   | 野塚川古墳群 山口支群             | 古墳      | 古墳 (後継) |
| 15   | 山崎遺跡群 山崎遺跡              | 古墳      | 古墳 (後継) |
| 16   | 野塚川古墳群 野塚支群             | 古墳      | 古墳 (後継) |
| 17   | 野塚川古墳群 野山支群             | 古墳      | 古墳 (後継) |
| -1   | 野塚川古墳群 野山1号墳            | 古墳      | 古墳 (後継) |
| -2   | 野塚川古墳群 野山2号墳            | 古墳      | 古墳 (後継) |
| -3   | 野塚川古墳群 野山3号墳            | 古墳      | 古墳 (後継) |
| -4   | 野塚川古墳群 野山4号墳            | 古墳      | 古墳 (後継) |
| -5   | 野塚川古墳群 野山5号墳            | 古墳      | 古墳 (後継) |
| -6   | 野塚川古墳群 野山6号墳            | 古墳      | 古墳 (後継) |
| -7   | 野塚川古墳群 野山7号墳            | 古墳      | 古墳 (後継) |
| -8   | 野塚川古墳群 野山8号墳            | 古墳      | 古墳 (後継) |
| -9   | 野塚川古墳群 野山9号墳            | 古墳      | 古墳 (後継) |
| -10  | 野塚川古墳群 野山10号墳           | 古墳      | 古墳 (後継) |
| -11  | 野塚川古墳群 野山11号墳           | 古墳      | 古墳 (後継) |
| -12  | 野塚川古墳群 野山12号墳           | 古墳      | 古墳 (後継) |
| -13  | 野塚川古墳群 野山13号墳           | 古墳      | 古墳 (後継) |
| -14  | 野塚川古墳群 野山14号墳           | 古墳      | 古墳 (後継) |
| 18   | 野塚川古墳群 野山支群 二塚古墳        | 古墳      | 古墳 (後継) |
| 19   | 野塚川古墳群 山田支群             | 古墳      | 古墳 (後継) |
| 20   | 野塚川古墳群 (山崎北遺跡)          | 集落址     | 縄文~弥生   |
| 21   | 陽山遺跡 陽山遺跡               | 古墳      | 弥生~平安   |
| 22   | 入塚古墳 入塚古墳               | 古墳      | 古墳 (後継) |
| 23   | 岡ヶ原遺跡群 岡ヶ原遺跡            | 集落址     | 縄文~平安   |
| 24   | 森久保遺跡群 森久保遺跡            | 集落址     | 弥生~平安   |
| 25   | 入塚遺跡 入塚遺跡               | 野倉跡     | 弥生~平安   |
| 26   | 野内古墳群 (野内穴古墳)           | 古墳      | 古墳 (後継) |
| 27   | 金井東山遺跡 金井東山遺跡           | 野倉跡     | 弥生~平安   |
| 28   | 高平新塚 高平新塚               | 経塚      | 中世      |
| 29   | 岡の家遺跡 岡の家遺跡             | 家跡      | 平安      |
| 30   | 込山遺跡群 込山遺跡              | 集落址     | 縄文~平安   |
| -1   | 込山遺跡群 込山A遺跡 (水上)        | 集落址     | 縄文~平安   |
| -2   | 込山遺跡群 込山B遺跡 (社宮神)       | 集落址     | 縄文~平安   |
| -3   | 込山遺跡群 込山C遺跡 (込山)        | 集落址     | 縄文~平安   |
| -4   | 込山遺跡群 込山D遺跡 (神野)        | 集落址     | 縄文~平安   |
| -5   | 込山遺跡群 込山E遺跡 (立町)        | 集落址     | 縄文~平安   |
| 31   | 日名沢遺跡群 日名沢遺跡            | 集落址     | 弥生~平安   |
| -1   | 日名沢遺跡群 日名沢遺跡            | 集落址     | 弥生~平安   |
| -2   | 日名沢遺跡群 丸山遺跡             | 集落址     | 弥生~平安   |
| 32   | 土井ノ入遺跡 土井ノ入遺跡           | 家跡      | 弥生~平安   |
| 33   | 平杉遺跡 平杉遺跡               | 野倉跡     | 縄文      |

| 図面番号 | 遺跡名                     | 種別      | 時代      |
|------|-------------------------|---------|---------|
| 34   | 畑外遺跡 畑外遺跡               | 家跡      | 平安      |
| 35   | 平沢遺跡 平沢遺跡               | 野倉跡     | 縄文      |
| 36   | 和乎遺跡群 和乎遺跡              | 集落址、野倉跡 | 縄文~平安   |
| -1   | 和乎遺跡群 和乎A遺跡             | 集落址     | 縄文~平安   |
| -2   | 和乎遺跡群 和乎B遺跡             | 野倉跡     | 弥生      |
| -3   | 和乎遺跡群 和乎C遺跡             | 野倉跡     | 古墳      |
| 37   | 北比呂穴古墳群 北比呂穴古墳          | 古墳      | 古墳 (後継) |
| 38   | 村上上遺跡 村上上遺跡             | 城跡群     | 古墳      |
| 39   | 馬の青遺跡 馬の青遺跡             | 野倉跡     | 縄文      |
| 40   | 北比呂尾群 北比呂尾群             | 経塚      | 中世      |
| 41   | 北比呂穴穴古墳群 北比呂穴穴古墳        | 古墳      | 古墳 (後継) |
| -1   | 北比呂穴穴古墳群 北比呂穴穴古墳        | 古墳      | 古墳 (後継) |
| 42   | 堀ノ木遺跡 堀ノ木遺跡             | 古墳      | 古墳 (後継) |
| 43   | 野田遺跡 野田遺跡               | 野倉跡     | 縄文      |
| 44   | 葛尾遺跡 葛尾遺跡               | 城跡群     | 中世      |
| 45   | 出流沢古墳群 出流沢古墳            | 古墳      | 古墳 (後継) |
| -1   | 出流沢古墳群 出流沢1号墳           | 古墳      | 古墳 (後継) |
| -2   | 出流沢古墳群 出流沢2号墳           | 古墳      | 古墳 (後継) |
| -3   | 出流沢古墳群 出流沢3号墳           | 古墳      | 古墳 (後継) |
| -4   | 出流沢古墳群 出流沢4号墳           | 古墳      | 古墳 (後継) |
| -5   | 出流沢古墳群 出流沢5号墳           | 古墳      | 古墳 (後継) |
| -6   | 出流沢古墳群 出流沢6号墳           | 古墳      | 古墳 (後継) |
| -7   | 出流沢古墳群 島沢2号墳            | 古墳      | 古墳 (後継) |
| 46   | 島沢遺跡 島沢遺跡               | 集落址     | 弥生~平安   |
| 47   | 横沢古墳群 横沢古墳              | 古墳      | 古墳 (後継) |
| -1   | 横沢古墳群 小野沢支群1号墳 (横沢村古墳)  | 古墳      | 古墳 (後継) |
| -2   | 横沢古墳群 小野沢支群2号墳          | 古墳      | 古墳 (後継) |
| -3   | 横沢古墳群 小野沢支群3号墳 (ヤックラ古墳) | 古墳      | 古墳 (後継) |
| -4   | 横沢古墳群 小野沢支群4号墳          | 古墳      | 古墳 (後継) |
| 48   | 小野沢遺跡 小野沢遺跡             | 集落址     | 弥生~平安   |
| 49   | 横沢古墳群 横沢支群              | 古墳      | 古墳 (後継) |
| 50   | 横倉中塚古墳 横倉中塚古墳           | 古墳      | 古墳 (後継) |
| 51   | 葛原遺跡 葛原遺跡               | 野倉跡     | 中世      |
| 52   | 三木城跡 三木城跡               | 城跡群     | 中世      |
| 53   | 新田新田遺跡 新田新田遺跡           | 城跡群     | 中世      |
| 54   | 込山古墳群 込山古墳              | 古墳      | 平安      |
| 55   | 新田中塚古墳 新田中塚古墳           | 古墳      | 平安      |
| 56   | 野田小野遺跡 野田小野遺跡           | 城跡群     | 中世      |
| 57   | 鎌倉北遺跡 鎌倉北遺跡             | 集落址     | 弥生~平安   |
| 58   | 日之毛遺跡 日之毛遺跡             | 集落址     | 弥生~平安   |
| 59   | 葛原新田小塚遺跡 葛原新田小塚遺跡       | 城跡群     | 中世      |
| 60   | 横沢城跡 横沢城跡               | 城跡群     | 中世      |
| 61   | 堤木代官村遺跡 堤木代官村遺跡         | 野倉跡     | 近世      |
| 62   | 田町遺跡 田町遺跡               | 野倉跡     | 弥生~平安   |
| 63   | 朝比呂遺跡群 朝比呂遺跡群           | 経塚      | 中世      |
| 64   | 家平家跡 家平家跡               | 家跡      | 平安      |
| 65   | 中之島石塔遺跡 中之島石塔遺跡         | 経塚群     | 近世      |
| 66   | 経沢古墳 経沢古墳               | 古墳      | 古墳 (後継) |
| 67   | 中之島穴安河遺跡 中之島穴安河遺跡       | 野倉跡     | 近世      |
| 68   | 北塚遺跡 北塚遺跡               | 家跡      | 平安      |
| 69   | 朝倉城跡 朝倉城跡               | 城跡群     | 中世      |
| 70   | 青野川川遺跡 (古井野遺跡)          | 野倉跡群    | 奈良~中世   |
| 71   | 川原野遺跡 川原野遺跡             | 野倉跡     | 近世      |
| 72   | 新倉城跡 新倉城跡               | 城跡群     | 中世      |
| 73   | 高ヶ野城跡 高ヶ野城跡             | 城跡群     | 中世      |
| 74   | 徳安山山遺跡 徳安山山遺跡           | 城跡群     | 中世      |
| 75   | 地蔵沢宮原新田遺跡 地蔵沢宮原新田遺跡     | 野倉跡     | 近世      |
| 76   | 藤野遺跡 藤野遺跡               | 野倉跡     | 平安      |
| 77   | 込山遺跡群 込山遺跡              | 城跡群     | 平安      |
| 78   | 上土寄赤塚田跡 上土寄赤塚田跡         | 野倉跡     | 平安~近世   |
| 79   | 込山遺跡群 込山遺跡              | 野倉跡     | 縄文~平安   |
| 80   | 村上上遺跡 村上上遺跡             | 城跡群     | 中世      |
| 81   | 横沢穴古墳群 横沢穴古墳群           | 城跡群     | 中世      |
| 82   | 小野沢遺跡 小野沢遺跡             | 家跡      | 弥生~平安   |
| 83   | 込山遺跡群 込山遺跡              | 古墳      | 古墳 (後継) |
| -1   | 込山遺跡群 込山支群1号墳           | 古墳      | 古墳 (後継) |
| -2   | 込山遺跡群 込山支群2号墳           | 古墳      | 古墳 (後継) |
| -3   | 込山遺跡群 込山支群3号墳           | 古墳      | 古墳 (後継) |
| 84   | 芝野遺跡 芝野遺跡               | 集落址     | 縄文~平安   |
| 85   | 網原新田遺跡 網原新田遺跡           | 集落址     | 縄文~平安   |
| 86   | 新田城跡 新田城跡               | 城跡群     | 平安      |
| 87   | 葛原新田城跡 葛原新田城跡           | 城跡群     | 近代      |
| 88   | 葛原ヤマガタ城跡 葛原ヤマガタ城跡       | 城跡群     | 近代      |
| 89   | 上土寄新田城跡 上土寄新田城跡         | 城跡群     | 近代      |
| 90   | 横吹田田遺跡 横吹田田遺跡           | 田遺跡     | 古墳      |

## 第二章 試掘調査の結果

### 1 寺浦遺跡 5

所在地 板城町大字中之条1133-1  
 事業主体 板城町土地開発公社  
 事業名 宅地造成事業  
 調査期間 平成23年5月9日  
 面積 399㎡ (21㎡)  
 担当者 時信 武史



試掘調査位置図 (1:2500)

#### 遺跡の環境と調査にいたる経緯

寺浦遺跡は、板城町中之条に所在し、標高429m内外を測る御堂川によって形成された扇状地の扇中部に立地する。「板城町遺跡分布図」によると縄文～平安時代の集落址とされ、平成6年度に実施された発掘調査では、古墳時代後期と思われる大型の掘立柱建物の検出や8号住居址から平安時代の緑軸陶器片が出土していることから、一般集落ではなく郷家の存在を予想できる古代の集落址である可能性が指摘されている。

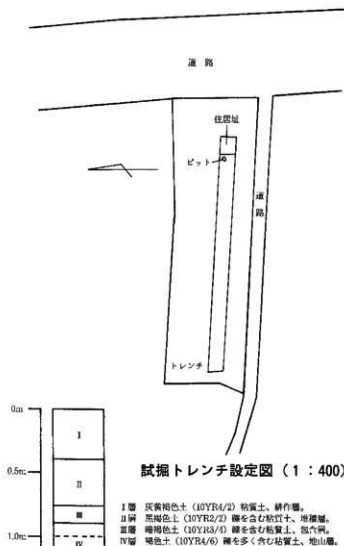
今回、板城町土地開発公社による宅地造成事業が計画され、遺跡の状況を確認するために試掘調査を実施することとなった。

#### 調査の成果

今回の計画地は、西面する緩斜面に位置している。東西方向に試掘トレンチを設定し、遺構の有無を確認した。

トレンチを現地表面から約1m掘り下げたところ、トレンチ東端において住居址1棟、ピット1基を検出した。

試掘調査の結果を踏まえて事業主と再協議を行い、現状のまま盛土保存とすることとして調査を終了した。



試掘トレンチ設定図 (1:400)

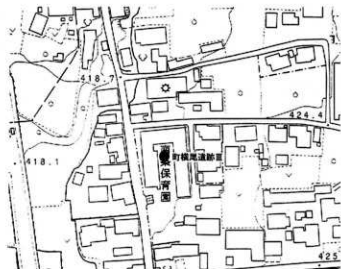
- I層 灰黄褐色土 (10YR4/2) 粘質土、耕作層。
- II層 黒褐色土 (10YR2/2) 礫を含む粘質土、堆積層。
- III層 暗褐色土 (10YR3/4) 礫を含む粘質土、掘削層。
- IV層 褐色土 (10YR4/6) 礫を多く含む粘質土、地山層。

#### 基本層序模式図



## 2 まちよこお いせき 町横尾遺跡Ⅲ

所在地 坂城町大字南条4745-1  
事業主体 坂城町土地開発公社  
事業名 宅地造成事業  
調査期間 平成23年5月26・27日  
面積 1,478㎡ (146㎡)  
担当者 時信 武史



試掘調査位置図 (1:2500)

### 遺跡の環境と調査にいたる経緯

町横尾遺跡は坂城町大字南条に所在し、西方向に流下する谷川の扇状地の扇中央付近、標高約430m付近に位置する。「坂城町遺跡分布図」によると縄文～平安時代の集落址とされ、過去に数回試掘調査が実施されている。平成8年度は宅地造成事業、平成16・18年度は道路改良事業によって試掘調査を行ったが、平成8・18年度調査地点からは竪穴住居址や土坑が検出されている。

今回、坂城町土地開発公社による宅地造成事業が計画され、遺跡の状況を確認するために試掘調査を実施することとなった。



トレンチ掘削状況 (東より)

### 調査の成果

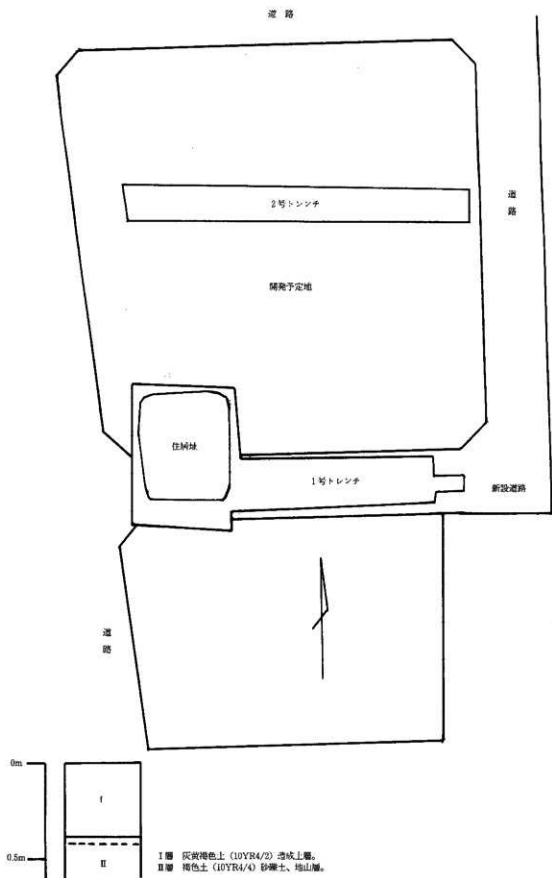
今回の計画地は、西面する緩斜面に位置している。東西方向に2か所の試掘トレンチを設定し、遺構の有無を確認した。

トレンチを現地表面から約0.5m掘り下げたところ、1号トレンチ西端において住居址1棟を検出した。

試掘調査の結果を踏まえて事業主と再協議を行い、記録保存のための本調査を実施することとして調査を終了した。



トレンチ検出状況 (南東より)



試験トレンチ設定図 (1 : 300)

### 3 なかのじょういせきぐん 中之条遺跡群 6

所在地 坂城町大字中之条1335

事業主体 KYB-Y S株式会社

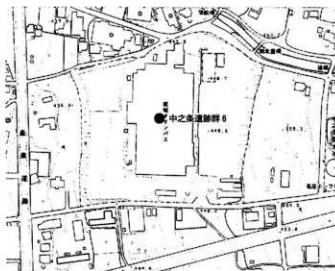
事業名 工場建設事業

調査期間 平成23年6月20～22日

平成23年8月1～3日

面積 46,971㎡ (340㎡)

担当者 時信 武史



試掘調査位置図 (1 : 2500)

#### 遺跡の環境と調査にいたる経緯

中之条遺跡群は、御堂川によって形成された扇状地上に位置する縄文時代から平安時代の遺跡群である。本遺跡群内では、寺浦遺跡、上町遺跡、東町遺跡、宮上遺跡、北川原遺跡で発掘調査が実施されており、古墳時代から平安時代にかけての集落の状況が徐々に解明されてきている。

今回、KYB-Y S株式会社による工場建設事業が計画され、遺跡の状況を確認するために試掘調査を実施することとなった。

#### 調査の成果

今回の計画地は、西面する緩斜面に位置している。南北方向に試掘トレンチを8箇所設定し、遺構の有無を確認した。

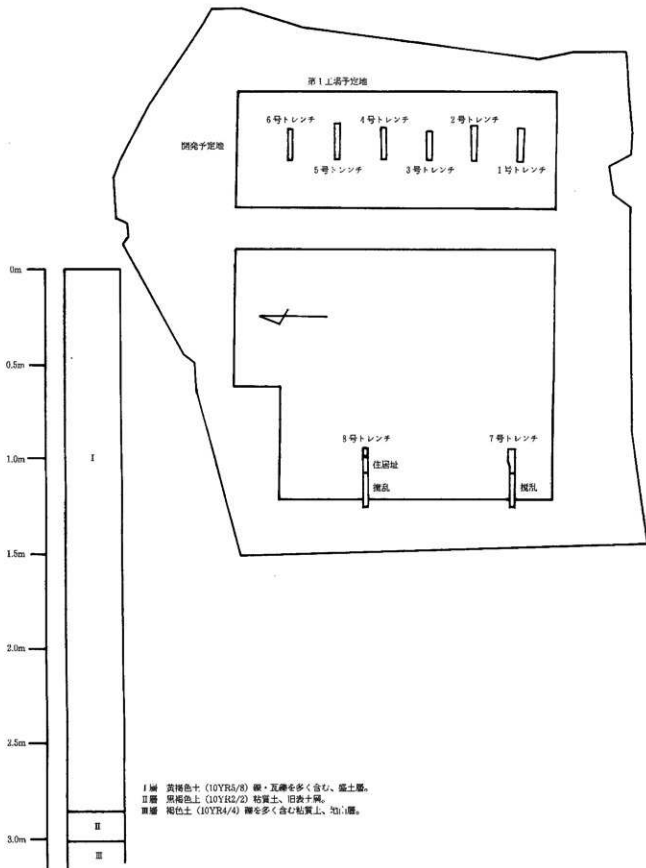
1～7号トレンチにおいては、かつての造成事業によって、地山面が大きく削平されており、遺構等は確認されなかった。8号トレンチでは、大規模な攪乱を受けていたが、住居址が1棟検出された。当該エリアはかつての造成で3m近い盛土が施されていたこと、今後の開発でも盛土を施すことから、現地での保存を実施することとして調査を終了した。



トレンチ掘削状況 (東より)



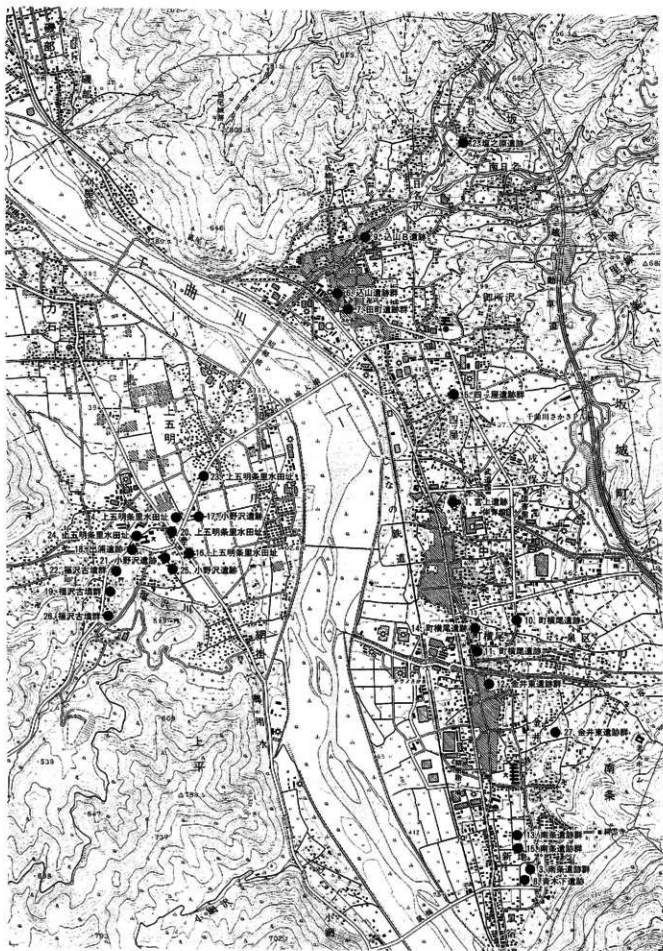
トレンチ検出状況 (東より)



試掘トレンチ設定図 (1 : 1600)

### 第三章 立会い調査の結果

| No. | 遺跡名      | 開発主体者          | 所在地 | 開発事業名    | 開発面積<br>(m <sup>2</sup> ) | 調査期間                      |
|-----|----------|----------------|-----|----------|---------------------------|---------------------------|
| 1   | 宮上遺跡     | 株式会社桜井製作所      | 中之条 | 倉庫建設     | 168                       | H23年3月22日～<br>H23年4月30日   |
| 2   | 塩之原遺跡    | 個人             | 坂城  | 個人住宅建設   | 165                       | H23年4月4日～<br>H23年6月26日    |
| 3   | 南条遺跡群    | 個人             | 南条  | 個人住宅建設   | 328                       | H23年3月22日～<br>H23年4月15日   |
| 4   | 上五明条里水田址 | ソフトバンクモバイル株式会社 | 上五明 | 携帯電話鉄塔建設 | 4                         | H23年4月13日～<br>H23年4月20日   |
| 5   | 四ッ屋遺跡群   | 上田水道管理事務所      | 坂城  | 配水管埋設    | 114                       | H23年6月1日～<br>H23年9月20日    |
| 6   | 込山遺跡群    | 上田水道管理事務所      | 坂城  | 配水管埋設    | 342                       | H23年5月18日～<br>H23年9月14日   |
| 7   | 田町遺跡群    | 上田水道管理事務所      | 坂城  | 配水管埋設    | 342                       | H23年5月18日～<br>H23年9月14日   |
| 8   | 青木下遺跡    | 個人             | 南条  | 個人住宅建設   | 352                       | H23年6月30日～<br>H23年9月30日   |
| 9   | 込山B遺跡    | 個人             | 坂城  | 個人住宅建設   | 197                       | H23年7月10日～<br>H23年12月4日   |
| 10  | 町横尾遺跡    | 坂城町建設課         | 坂城  | 下水管埋設    | 1205                      | H23年5月25日～<br>H23年11月30日  |
| 11  | 町横尾遺跡    | 上田水道管理事務所      | 坂城  | 配水管埋設    | 340                       | H23年6月27日～<br>H24年2月29日   |
| 12  | 金井東遺跡群   | ソフトバンクモバイル株式会社 | 南条  | 携帯電話鉄塔建設 | 2                         | H23年7月20日～<br>H23年9月20日   |
| 13  | 南条遺跡群    | 個人             | 南条  | 個人住宅建設   | 239                       | H23年7月25日～<br>H23年10月30日  |
| 14  | 町横尾遺跡    | 関東財務局長野野財務事務所  | 南条  | ボーリング    | 344                       | H23年7月13日～<br>H23年7月29日   |
| 15  | 南条遺跡群    | 個人             | 南条  | 個人住宅建設   | 278                       | H23年10月10日～<br>H23年12月20日 |
| 16  | 上五明条里水田址 | 坂城町建設課         | 綱掛  | 下水管埋設    | 663                       | H23年10月17日～<br>H24年3月31日  |
| 17  | 小野沢遺跡    | 坂城町建設課         | 上平  | 下水管埋設    | 663                       | H23年10月17日～<br>H24年3月31日  |
| 18  | 出浦遺跡     | 坂城町建設課         | 上平  | 下水管埋設    | 663                       | H23年10月17日～<br>H24年3月31日  |
| 19  | 福沢古墳群    | 坂城町建設課         | 上平  | 下水管埋設    | 663                       | H23年10月17日～<br>H24年3月31日  |
| 20  | 上五明条里水田址 | 坂城町建設課         | 上平  | 下水管埋設    | 70                        | H23年11月16日～<br>H24年3月31日  |
| 21  | 小野沢遺跡    | 坂城町建設課         | 上平  | 下水管埋設    | 70                        | H23年11月16日～<br>H24年3月31日  |
| 22  | 福沢古墳群    | 坂城町建設課         | 上平  | 下水管埋設    | 70                        | H23年11月16日～<br>H24年3月31日  |
| 23  | 上五明条里水田址 | 千曲建設事務所        | 綱掛  | 道路改良     | 350                       | H23年11月1日～<br>H24年3月31日   |
| 24  | 上五明条里水田址 | 上田水道管理事務所      | 上平  | 配水管埋設    | 290                       | H24年1月10日～<br>H24年3月31日   |
| 25  | 小野沢遺跡    | 上田水道管理事務所      | 上平  | 配水管埋設    | 290                       | H24年1月10日～<br>H24年3月31日   |
| 26  | 福沢古墳群    | 上田水道管理事務所      | 上平  | 配水管埋設    | 290                       | H24年1月10日～<br>H24年3月31日   |



立会い調査位置図 (1 : 25,000)

報告書抄録

|        |  |
|--------|--|
| ふりがな   | さかきちょうないいせきはくつちょうさほうこくしょ                       |
| 書名     | 坂城町内遺跡発掘調査報告書 2011                             |
| 副書名    | 平成23年度試掘・立会い調査報告書                              |
| 巻次     |  |
| シリーズ名  | 坂城町埋蔵文化財調査報告書                                  |
| シリーズ番号 | 第40集   |
| 編著者名   | 助川 朋廣・時信 武史                                    |
| 編集機関   | 坂城町教育委員会                                       |
| 所在地    | 〒389-0601 長野県埴科郡坂城町大字坂城6362-1 TEL 0268-82-1109 |
| 発行年月日  | 2012年3月30日                                     |

| 所収遺跡名    | 所在地      | コード   |      | 北緯          | 東経           | 調査期間                     | 調査面積<br>(㎡) | 調査原因   |
|----------|----------|-------|------|-------------|--------------|--------------------------|-------------|--------|
|          |          | 市町村   | 遺跡番号 |             |              |                          |             |        |
| 寺浦遺跡 5   | 坂城町大字中之条 | 20521 |      | 36° 26' 41" | 138° 11' 40" | 2011年5月9日                | 21          | 宅地造成事業 |
| 町横尾遺跡Ⅲ   | 坂城町大字南条  | 20521 |      | 36° 26' 33" | 138° 11' 30" | 2011年5月26日<br>2011年5月27日 | 146         | 宅地造成事業 |
| 中之条遺跡群 6 | 坂城町大字中之条 | 20521 |      | 36° 26' 51" | 138° 11' 48" | 2011年6月20日<br>2011年8月3日  | 340         | T場建設事業 |

| 所収遺跡     | 種別  | 主な時代  | 主な遺構    | 主な遺物 | 特記事項  |
|----------|-----|-------|---------|------|-------|
| 寺浦遺跡 5   | 集落址 | 縄文～平安 | 住居跡、ピット | なし   |       |
| 町横尾遺跡Ⅲ   | 集落址 | 縄文～平安 | 住居跡     | なし   | 本調査実施 |
| 中之条遺跡群 6 | 集落址 | 縄文～平安 | なし      | なし   |       |

## 坂城町埋蔵文化財調査報告書

|      |                          |      |
|------|--------------------------|------|
|      | 『開成製鉄遺跡—第1次調査報告書』        | 1977 |
|      | 『開成製鉄遺跡—第2次調査報告書』        | 1978 |
|      | 『東裏遺跡』                   | 1983 |
|      | 『中之条遺跡群 宮上遺跡Ⅱ』（概報）       | 1993 |
|      | 『南条遺跡群 塚田遺跡』             | 1993 |
|      | 『南条遺跡群 東裏遺跡Ⅱ・青木下遺跡』      | 1994 |
| 第1集  | 『町内遺跡発掘調査報告書』            | 1994 |
| 第2集  | 『町内遺跡発掘調査報告書』            | 1995 |
| 第3集  | 『南条遺跡群 塚田遺跡Ⅱ』            | 1995 |
| 第4集  | 『豊饒堂遺跡・上町遺跡・寺浦遺跡・東町遺跡』   | 1996 |
| 第5集  | 『中之条遺跡群 寺浦遺跡Ⅱ』           | 1996 |
| 第6集  | 『中之条遺跡群 上町遺跡Ⅱ』           | 1996 |
| 第7集  | 『上五明条里水田址』               | 1996 |
| 第8集  | 『町内遺跡発掘調査報告書1995』        | 1996 |
| 第9集  | 『坂城町試掘調査・立会い調査報告書』       | 1996 |
| 第10集 | 『町内遺跡発掘調査報告書1996』        | 1997 |
| 第11集 | 『戎久保・町横尾遺跡』              | 1998 |
| 第12集 | 『込山Bほか 発掘調査報告書1997』      | 1998 |
| 第13集 | 『町内遺跡発掘調査報告書1998』        | 1999 |
| 第14集 | 『町内遺跡発掘調査報告書1999』        | 2000 |
| 第15集 | 『開成遺跡Ⅲ』                  | 2000 |
| 第16集 | 『中之条遺跡群 北川原遺跡Ⅱ』          | 2001 |
| 第17集 | 『町内遺跡発掘調査報告書2000』        | 2001 |
| 第18集 | 『中之条遺跡群 宮上遺跡Ⅰ・Ⅱ・Ⅲ・Ⅳ』     | 2001 |
| 第19集 | 『金井東遺跡群 保地遺跡Ⅱ』           | 2002 |
| 第20集 | 『町内遺跡発掘調査報告書2001』        | 2002 |
| 第21集 | 『町内遺跡発掘調査報告書2002』        | 2003 |
| 第22集 | 『豊饒堂遺跡Ⅲ』                 | 2004 |
| 第23集 | 『坂城町町内遺跡発掘調査報告書2003』     | 2004 |
| 第24集 | 『坂城町町内遺跡発掘調査報告書2004』     | 2005 |
| 第25集 | 『坂城町町内遺跡発掘調査報告書2005』     | 2006 |
| 第26集 | 『込山遺跡群 込山C遺跡Ⅱ・Ⅲ』         | 2006 |
| 第27集 | 『込山遺跡群 込山D遺跡Ⅰ』           | 2007 |
| 第28集 | 『坂城町町内遺跡発掘調査報告書2006』     | 2007 |
| 第29集 | 『南条遺跡群 青木下遺跡Ⅱ・Ⅲ』         | 2007 |
| 第30集 | 『開成遺跡Ⅳ』                  | 2008 |
| 第31集 | 『町横尾遺跡Ⅱ』                 | 2008 |
| 第32集 | 『坂城町町内遺跡発掘調査報告書2007』     | 2008 |
| 第33集 | 『中之条遺跡群 上町遺跡Ⅳ・Ⅴ』         | 2009 |
| 第34集 | 『坂城町町内遺跡発掘調査報告書2008』     | 2009 |
| 第35集 | 『中之条遺跡群 寺浦遺跡Ⅳ』           | 2010 |
| 第36集 | 『坂城町町内遺跡発掘調査報告書2009』     | 2010 |
| 第37集 | 『坂城町町内遺跡発掘調査報告書2010』     | 2011 |
| 第38集 | 『町横尾遺跡Ⅲ』                 | 2012 |
| 第39集 | 『坂城町町内遺跡発掘調査報告書2011』（本書） | 2012 |

## 坂城町埋蔵文化財調査報告書第40集

## 坂城町内遺跡発掘調査報告書2011

|     |   |
|-----|---|
| 発行日 | 2012年3月30日  |
| 編集者 | 坂城町教育委員会<br>〒389-0601 長野県埴科郡坂城町大字坂城6362-1<br>TEL 0268 (82) 1109 |
| 印刷者 | 信毎書籍印刷株式会社<br>〒381-0037 長野県長野市西和田1丁目30番3号<br>TEL 026 (243) 2105 |