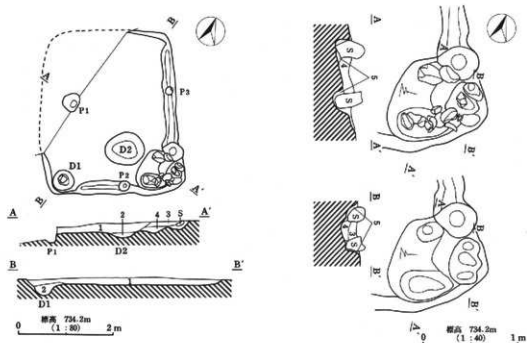


カマドは南東コーナーにあり、長さ96cm幅120cmを測り、袖には石を多用し、橙色粘土で構築している。灰・炭化物・焼土が残っていた。

壁下には周溝が南壁と東壁に巡っている。



第30図 H7号住居址実測図

H7土層説明

- | | | |
|---|--|---|
| <p>1 暗褐色土 (10YR 3/3)
砂粒を含む。</p> <p>2 暗褐色土 (10YR 3/3)
砂粒を多く含む。</p> | <p>3 暗褐色土 (10YR 3/3)
褐色(10YR 6/8)粘土粒を多く含む。</p> <p>4 褐色土 (10YR 4/4)
灰・焼土・炭化物片を多く含む。</p> | <p>5 褐色土 (10YR 4/6)
ローム粒子を多く含む。</p> |
|---|--|---|



写真74 H7号住居址カマド (正面より)



写真75 H7号住居址カマド (後方より)

遺物

土器が855g出土している。

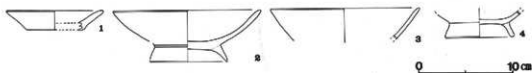
土器は土師器杯・碗・小皿・甕・小型甕、須恵器杯（1片のみ）、灰釉陶器（器種不明1片のみ）がある。

1の小皿は口縁が全体に外反する小皿の中でも小さいものであり、胎土は粉末質の細かいものである。2～4は碗で杯部内面がロクロ調整のままであり、やや脚の長い高台が付く。薄手で胎土には1mm大の砂粒を含んでいる。

甕型土器は実測はできなかったが、2個体ある。一つは厚さ9mmと厚手で外面ナデ、内面ハケ調整され、胎土は砂質である。他は器肉8mmで外面下部ヘラケズリ調整のものである。

土師器碗はカマドより出土し、小皿より古い様相をもっている。

これらより時期は11世紀後半に位置づけられよう。



第31図 H7号住居址遺物実測図




写真76 H7号住居址掘り方（西より）

8) H8号住居址

遺構

1地区中央のMき-9グリットにある。長軸を東西に持ち3.64m×2.4mを測る。北にカマドを持ち少しゆがんだ長方形を呈する。削平され壁残高は18cmを残すのみである。

床面は生活面を捉えることができたが、構築土層が砂地であったため軟弱であった。



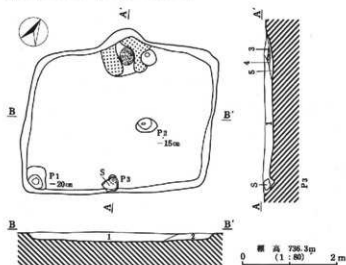
写真77 H8号住居址遺物出土状況(南より)



写真78 H8号住居址(西より)

掘り方はなかった。

柱穴は3個でP1は南東隅にあり、48×44cm楕円形で深さ20cmを測り、土坑であるかもしれない。P2は中央より東寄りにあり44×32cmの楕円形で深さ15cmを測る。P3は南壁下中央にある。蓋をするように石が置いてあった。



第32図 H8号住居址実測図

覆土は暗褐色土で砂質である。
カマドは北壁にあり、煙道部が張り出している。長さ100cm幅100cmを測り、灰白色粘土で構築している。焼土層が残っていた。

H8土層説明

- 1 暗褐色土 (10YR3/3)
黄土・砂含む。
- 2 暗褐色土 (10YR3/3)
1層より、砂・小石を含む。
- 3 褐色土 (10YR4/4)
灰白色粘土粒を多量に含む。
- 4 褐色土 (7.5YR4/4)
焼土。
- 5 暗褐色土 (10YR3/4)



写真79 H8号住居址カマド(南より)



写真80 H8号住居址南西隅(北より)



写真81 H8号住居址



写真82 H8号住居址小瓶

遺物

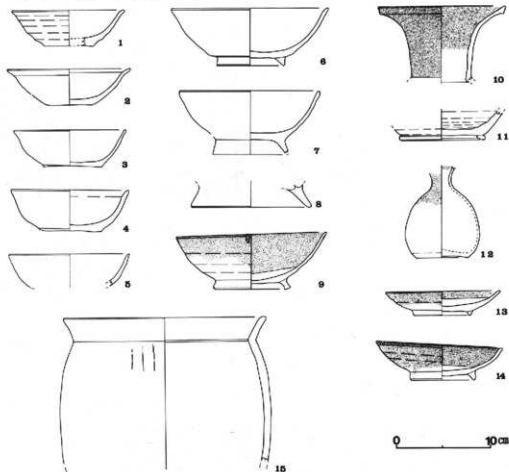
土器が1.98kg、用途不明の薄い板状の鉄製品が出土している。土器は須恵器は杯小片1あるのみで、灰釉陶器と土師器が多い。

土師器杯型土器は薄手で底径の小さいもので、内面の調整もロクロ調整のみの杯である。4は他と異なり厚く調整も丁寧である。椀型土器も内面がロクロ調整のままである。薄手で高台部断面形が三角形を呈するものと、脚が長い長脚のものがある。杯類の胎土は砂粒を含むものである。

甗型土器は武蔵甗が見られず器肉が厚く、外面へラナデ調整の砂質のものである。

灰釉陶器は輪花椀・皿・長頸壺・小瓶とセットで出ている。灰釉陶器椀・皿類の高台は前代のように「三日月型高台」ではなく、丸味を帯びた13・14、角張った9になっている。胎土も緻密である。

これらより時期は10世紀後半に位置づけられる。



第33図 H 8号住居址出土遺物実測図

9) H9号住居址

遺構

1地区南側のQう-6グリットにある。

東西に長軸を持ち、大きさは5.0m×4.88mを測る。壁残高は32cmあり、良好な状態で残っていた。主軸はやや西よりの、N-10°-Wを測る。カマドは東壁南寄りにある。

床面は堅く締まっており、ことに中央部が締まっている。北壁中央下の床下からは旧カマドの跡が検出されている。北壁にも煙道張り出しが残っている。長さ120cm幅96cm深さ16cmを測る。

柱穴は7個あり、P1~P5が生活面でP6・7は掘り方で検出した。P1~P4が主柱穴で南側の主柱穴が南壁にある。径60cmの円形で深さ44~84cmを測る。

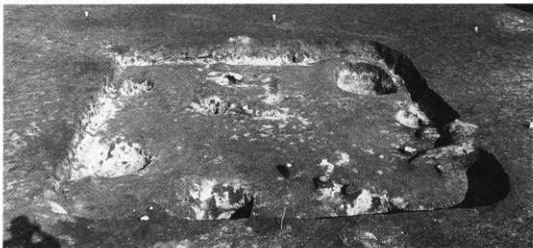


写真83 H9号住居址(南より)

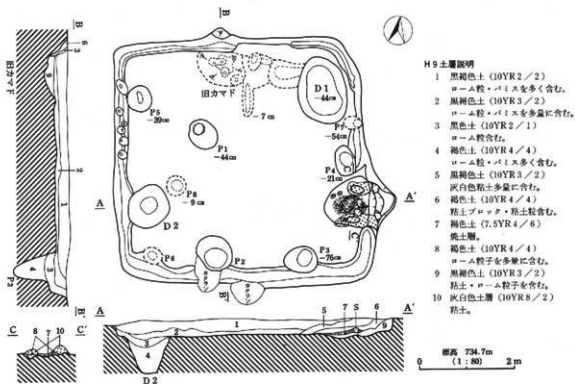


写真84 H9号住居址掘り方(南より)

土坑は北東隅にD1があり、長径140×短径104cm×深さ44cmを測る。D2は南西にあり、径92cmの円形で深さ96cmを測る。

覆土は黒褐色土でローム・パミスを含む。

カマドは東壁の南側中央にあたる位置にある。壁より40cm程張り出して、長さ152cm、幅108cmを測る。袖が残り、灰白色粘土で構築していた。炭土層も残っていた。



第34図 H9号住居址実測図



写真85 H9号住居址カマド(西より)




写真86 H9号住居址カマド掘り方


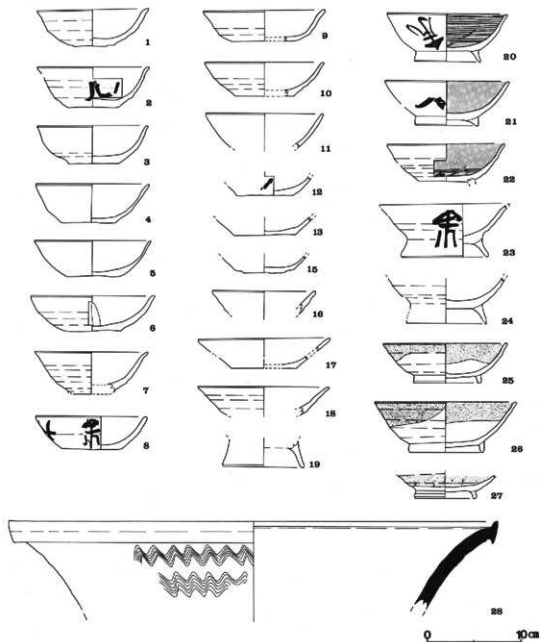


写真87 H9号住居址（西より）



写真88 H9号住居址掘り方（西より）

遺物



第35圖 H 9 号住居址出土遺物実測図

土器類が4.74kgを出土している。また墨書が多く、6個体ある。図示できなかったが須恵器の底部尖底の鉢型土器がH6住居址と接合関係を持っている。破片が流れ込んだのであろうか。土師器杯が多く、薄手で小さく16個体実測される。内面の調整はロクロ調整のままで、ミガキ等は施されない。17のように口縁が直線的に外傾して開く器形もある。碗は2種ある。内面ミガキ黒色処理され、20・22は暗文様にミガキが施される。他は内面がロクロ横ナデのままのもので、高台は長脚となる。胎土は細かい砂粒を含む。

甕は実測個体はないが、カマドから縦方向に刷毛目を持つ厚手のもの、D1からはヘラケズリされるやはり厚手のものがある。

須恵器は杯片2、平行たたき目の大甕がある。鉢は先述した。

灰釉陶器は碗・広口瓶がある。碗は漬け掛けで高台部は27が三日月型をするが26は丸味を帯びたものである。

墨書は同じ「甞」が8・20・23の杯と碗にある。8は「大」の字も書かれている。2・21は判読不明である。

これらより10世紀後半の時期に位置づけられよう。

10) H10号住居址

遺構

I地区南側Jウー3グリットにある。長軸を南北に持ち5.6m×4.56mを測る。カマドと土坑が張り出し長方形の東側両端が飛び出ている変わった形態の住居址である。壁残高は20cmを測る。

床面はあまり締まっていない。掘り方はなく、タタキの床である。


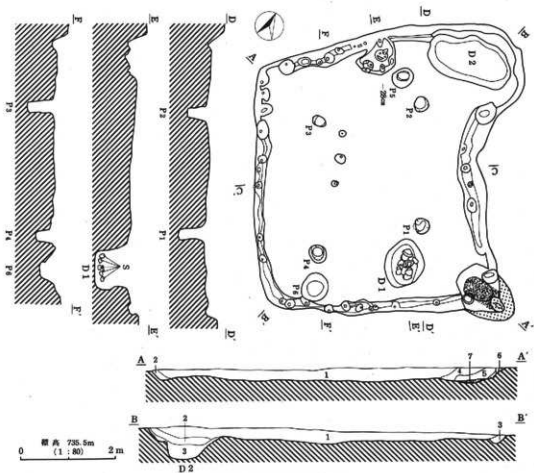


写真89 H10号住居址（西より）



写真90 H10号住居址掘り方（西より）



第36図 H10号住居址実測図




写真91 H10号住居址掘り方（南より）




写真92 H10号住居址カマド（正面より）




写真93 H10号住居址D2号土坑（南より）



写真94 D1号土坑（西より）

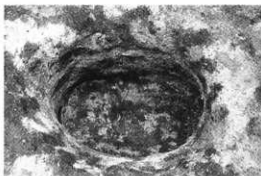


写真95 D1号土坑（西より）

柱穴はP1～P4が主柱穴であり、間口2m奥行き2.4mで中央に配される。柱穴は径28～32cm、深さ40～56cmを測る。その他にP5が北東に、P6が南西にある。周溝が巡っているが周溝内にもビットが多数ある。

土坑は南東のカマドの西にD1、北東にD2がある。D1は100×84×深さ72cmの楕円形を呈し、底面に多数の石が入っていた。D2は180×100×深さ44cmの楕円形を呈する大きい土坑である。

覆土は黒色土で小石を含んでいる。

カマドは南東コーナーにあつて、袖等は残っておらず、煙道部下面ににぶい黄褐色粘土が張られていた。焼土層が残っていた。長さ136cm×幅98cmを測る。

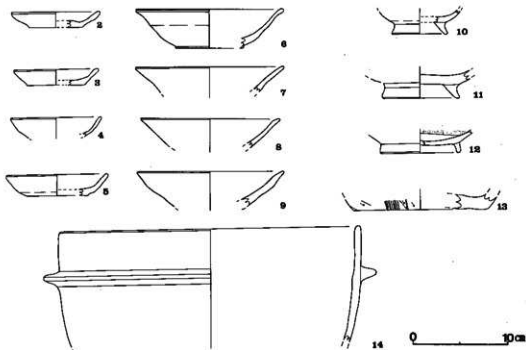
H10土層説明

- 1 黒色土層（10YR2/1）
ローム粒・小石多く含む。パリス粒含む。粘質。
- 2 黒色土（10YR1.7/1）
パリス・小石・ローム粒含む。
- 3 暗褐色土層（10YR3/3）
ローム粒を多数に含む。パリス・小石含む。

H10カマド土層説明

- 4 黒色土（10YR2/2）
にぶい黄褐色粘土粒を多数に含む。小石・パリス・ローム粒を含む。
- 5 黒褐色土（10YR3/2）
粘土ブロック・炭化物片・焼土粒多く含む。
- 6 にぶい黄褐色土（10YR5/3）
粘土層。
- 7 黄土層。赤褐色土（5YR4/8）

遺物



第37図 H10号住居址出土遺物実測図

土器1.96kgと砥石（凝灰岩製）が出土している。土器は土師質杯・碗・小皿、羽釜、甕がある。須恵器は杯小片、杯蓋片・平行タタキ目の甕片がある。灰釉陶器は実測した碗の底部がある。

土師器杯は大きく内面ロクロ調整のままのものである。碗も同様である。胎土は粉末質で細かいものである。2・3は端部が肥厚する。ロクロ調整される。甕は厚手で口縁部が少し折れるだけのものである。胴部外面は縦方向のヘラケズリがなされる。胎土は密で細かい石英粒を多く含む。羽釜は口縁から4cm下がった位置に鈿が付いている。胎土は細かい石英粒を含む密なものである。

須恵器はいずれも小破片で甕を除いて混入品と思われる。

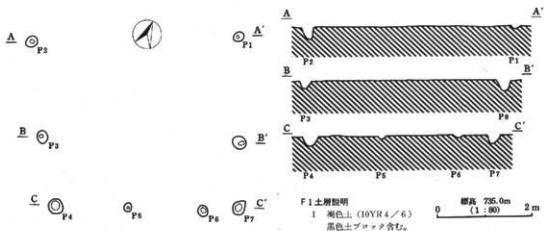
これらより時期は12世紀を前半であると思われる。

2. 掘立柱建物址

1) F1号掘立柱建物址

I地区中央Qえー4グリットにある。3.6×3.6mの方形配列される。桁行き3間×梁行き2間であるが、北側は間に柱がなく開いている。

遺物は出土していない。



第38図 F1号掘立柱建物址実測図


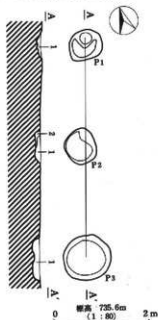


写真96 F1号掘立柱建物址 (西より)

2) F2号掘立柱建物址



第39図 F2号掘立柱建物址実測図

F2土層説明

- 1 黒褐色土 (10YR2/2)
M-A 粒子を含む。
- 2 黄褐色土 (10YR5/8)
M-A 主体。



写真97 F2号掘立柱建物址

I地区南側H10の北側のUえ-1にある。西側は区域外で検出できなかった。2間で4.8mの規模である。深さは16cmと浅い。

遺物はない。

3、土坑

1) D1～D6号土坑

D1号土坑 南側のPく-10グリットあり、長径172cm短径76cm深さ14cmの楕円形を呈する土坑である。覆土は黒褐色土である。

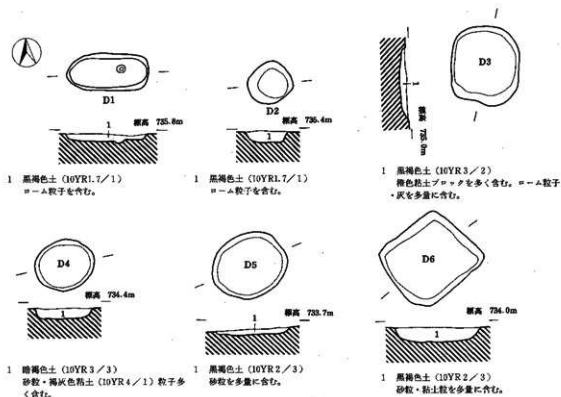
D2号土坑 中央南側のQえ-8グリットにある。不整形形で径92cm深さ24cmを測る。覆土は黒褐色土である。

D3号土坑 中央南側のQう-5にある。160×140cmの隅丸方形のもので、深さは12cmである。覆土は黒褐色土で、粘土ブロック・灰を多量に含む。

D4号土坑 中央のQく-1にあり長径144cmの円形に近い楕円形である。深さは20cmを測る。覆土は暗褐色土で、砂粒・褐色粘土を含む。

D5号土坑 中央北側のNあ-9グリットにある。長径152cm短径132cmの楕円形を呈する。深さ10cmである。覆土は黒褐色土で砂粒を多量に含んでいる。

D6号土坑 北側中央のNあ-6グリットある。180×156cmゆがんだ方形の土坑である。覆土は黒褐色土で砂粒・粘土粒子を含んでいる。



第40図 曾根新城遺跡 I 地区土坑実測図

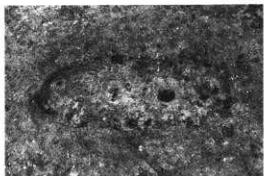


写真98 D1号土坑(南より)



写真99 D3号土坑(東より)



写真100 D4号土坑(東より)



写真101 D5号土坑(北より)



写真102 D6号土坑(北より)



写真103 P1・P2

4、ピット

調査区北側H1の東にP1・P2の2個、少し南にP3～P6の4個が東西に並んでいる。

- P1 径30cm深さ12cm 暗褐色土(10YR3/2)Jえ-10
- P2 径40cm深さ16cm 暗褐色土(10YR3/2)Jえ-10
- P3 径42cm深さ16cm 暗褐色土(10YR3/4)Nい-4
- P4 径40cm深さ14cm 暗褐色土(10YR3/4)Nい-4
- P5 径36cm深さ26cm 暗褐色土(10YR3/4)Nい-4
- P6 径48cm深さ22cm 暗褐色土(10YR3/4)Nい-4

5、溝状遺構

1) M1号溝状遺構

I地区北東の北西から南東にかけて流れ、北端で幅93cm深さ22cm、南で幅2.4m深さ60cmの溝がある。これはV地区の調査で北東方向に向かい、また曲がって、蟹沢の田切りまで廻っていることがわかった。

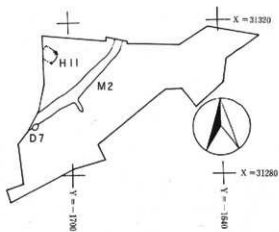


写真104 M1号溝状遺構土層断面（南側・西より）



写真105 M1号溝状遺構（南より）

曾根新城遺跡II地区



第41图 曾根新城遺跡II地区 (1 : 1,000)



写真106 曾根新城遺跡II地区

第2節 曾根新城遺跡Ⅱ地区

1、竪穴住居址

1) H11号住居址

遺構

Ⅱ地区が今回の調査の西端にあたるが、その北西端にある。北西から西半分は田切りに接して、



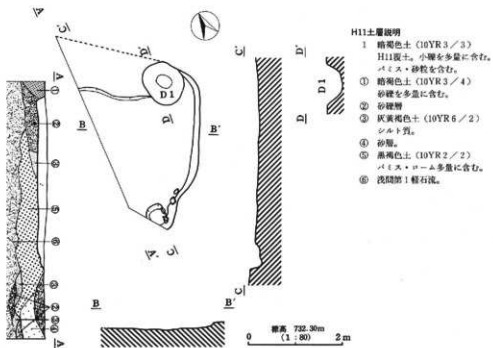
写真107 H11号住居址セクション(東より)

崩壊している。出土位置はⅡBか-3グリットにある。

北側のプランが不明確ではあるが、南北推定で3.52mを測る。壁残高は16cmを測る。主軸方位はN-30°-Eで東に傾いている。カマドは南東



写真108 H11号住居址(北より)



第42図 H11号住居址実測図



写真109 H11号住居址カマド



写真110 H11号住居址

コーナーにある。

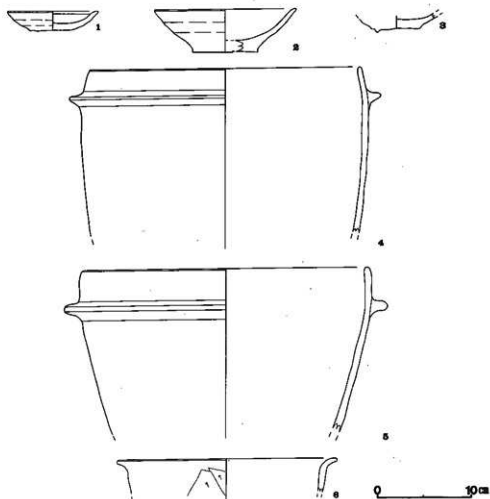
床面は図に示したように、浅間の第一軽石層の上に砂礫層などが二次堆積し、その上に構築しているため、砂質で明確な床面を捉えることは困難であった。掘り方はない。柱穴は検出されなかった。北東に円形のD1があり径88cm深さ28cmを測る。覆土は暗褐色土である。カマドは南東コーナーにあり、長さ1.2m 幅40cmを測り、袖には石を利用した痕跡がみられた。

遺物

土器が1.8kg出土している。

土器は土師質の杯・小皿、羽釜、甕がある。須恵器は大甕の大きく外反する口辺片1と灰釉陶器短頸壺肩部片が出土している。

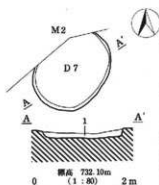
小皿は厚手で口縁部が全体に内湾して外傾する。杯は底部が厚く、口縁はやや内湾して開く。羽釜は細かい石英粒を含む緻密な胎土で、焼成も良い。H1・2号住居址の土器と同様の時期である。



第43図 H11号住居址出土遺物実測図

2、土坑

1) D7号土坑



第44図 D7号土坑実測図

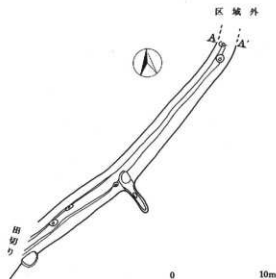
D7土層説明

- 1 黒褐色土 (10YR 3/2)
ローム粒・バリス粒多く含む。



写真111 D7号土坑(北より)

D7号土坑はII地区西端の中央のII B けー7にある。M2号溝状遺構に北西を切られている。長径1.8m 短径1.4mの楕円形を呈し、深さ16cmの土坑である。遺物はない。



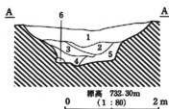
第45図 M2号溝状遺構実測図 (1:400)

M2土層説明

- | | |
|--|--|
| <p>1 黒褐色土 (10YR 2/2)
暗褐色土 (10YR 3/4) ブロック・バリス・ローム粒含む。砂質。</p> <p>2 1層と砂礫の混合層。</p> <p>3 1層と似る。</p> | <p>4 黒褐色土 (10YR 3/2)
ローム粒・バリス粒多量に含む。</p> <p>5 褐色土 (10YR 4/4)
ローム主体。小礫を多く含む。</p> <p>6 黒褐色土 (10YR 2/2)
ローム粒子多量に含む。</p> |
|--|--|

3、溝状遺構

1) M2号溝状遺構



第46図 M2号溝状遺構実測図

II地区の北西を北から南西にカーブしながら溝が走っている。北端で幅2.64m 深さ72cmを測る。断面形は箱形を呈する。該当する遺物はないが曾根新城IからVI地区に見られたM1・M2・M5と同様であり、平安時代中頃より前に設けられた人為的な溝であると考えられる。曾根新城という呼称のなどに関連するかもしれない。選果場地点の調査がなされなされないまま破壊されたので明らかにはできないが、この溝によって台地と切断され曲輪が形成された可能性もある。

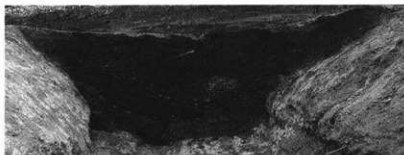


写真112 M2号溝状遺構土層断面（南より）

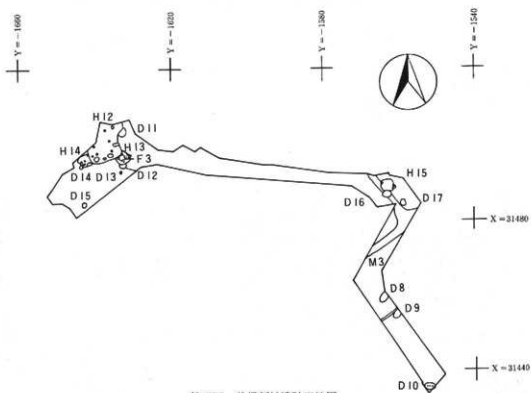


写真113 M2号溝状遺構（西より）



写真114 M2号溝状遺構（東より）

曾根新城遺跡Ⅲ地区



第47図 曾根新城遺跡Ⅲ地区



写真117 曾根新城遺跡Ⅲ地区北西地点（南東より）

第3節 曾根新城遺跡Ⅲ地区

1、竪穴住居址

1) H12号住居址

遺構

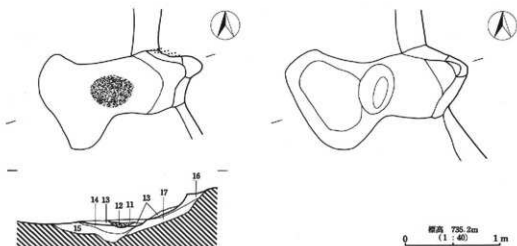
曾根新城遺跡Ⅰ地区の北東にあり、Ⅰ地区のH1・H2と同様の曲屋形態をしている。Ⅲ地区では北西端のIけ-4グリットにある。



写真116 H12号住居址（西より）



写真117 H12号住居址（南より）



第49図 H12号住居址カマド実測図

H12土層説明

- 1 黒色土 (10YR 2/1) 小石を多量に含む。
- 2 暗褐色土 (10YR 2/2) 柱状。しまりなし。小石含む。
- 3 暗褐色土 (10YR 3/4) ロームブロック・黒色土・黒褐色土混入する。
- 4 暗褐色土 (10YR 3/3) 柱状。ローム粒子含む。
- 5 黒色土 (10YR 2/1)
- 6 黒褐色土 (10YR 2/3) ローム・ロームブロック含む。しまりあり。貼り床。
- 7 暗褐色土 (10YR 3/3) パイス多い。しまりあり。
- 8 暗褐色土 (10YR 3/4) ローム粒子多く含む。
- 9 褐色土 (10YR 4/4) 黒色土含む。

- 10 黒褐色土 (10YR 2/3) ローム粒子含む。
- 11 灰黄褐色土 (10YR 6/2) 灰層。
- 12 にぶい赤褐色 (5YR 4/4) 焼土層。
- 13 褐色土 (7.5YR 4/6) 灰と焼土混入層。
- 14 暗赤褐色土 (5YR 3/2) 焼け込んだ層。
- 15 黒褐色土 (7.5YR 3/1) 小石を含む。
- 16 灰褐色土 (7.5YR 6/2) 焼け込んでいる。
- 17 黒褐色土 (10YR 3/1) 灰褐色土を含む。
- 18 にぶい赤褐色土 (5YR 4/4) 焼土層。
- 19 暗褐色土 (10YR 3/3) シルト質土。灰・ローム含む。
- 20 黒褐色土 (10YR 2/2) 灰黄褐色ブロック含む。

北側は田切りにより崩れてないが、残る範囲では長軸(南北)10.4m×短軸8.0mを測り、北東に張り出しをもっている。張り出し部の幅はわからないが、東に2.8m延びている。主軸方位はN-20°-Wを測る。南東でH13号住居址、南西でH14号住居址、北東のちょうど張り出しがある地点で、D11号土坑を切っている。カマドは東壁南寄りに設けられる。

床面は締まっており、ロームブロックを含む黒褐色土で貼り床されていた。床下はことに掘り込まれているところはない。ただカマドの前面には径2.0m深さ8cmの土坑状の円形の掘り込みがあり、貼り床されていた。柱穴は生活面で15個検出され、P1からP5が主柱穴である。P2が12cmと浅いが、他は深さ40から60cmを測る。径は40~60cmで円形である。掘り方からも10個の柱穴が検出されている。



写真118 北中央の焼けた床面



写真119 12号住居址カマド掘り方

土坑は南東にD1、南西隅にD2がある。D1は長径160cm短径104cm深さ44cmを測る楕円形である。D2は長径148cm短径124cmの楕円形で深さ60cmを測る。

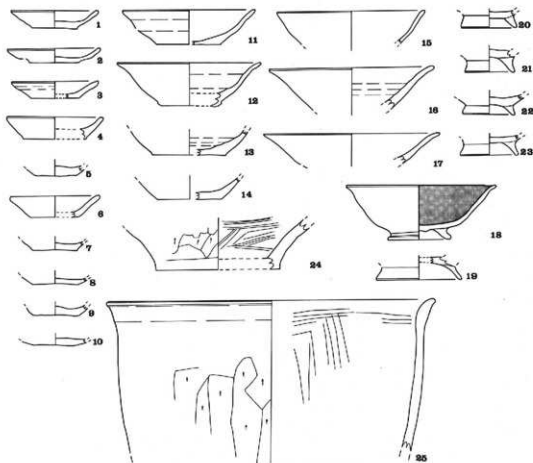
覆土は黒褐色土で小石を含むものである。

カマドは東壁南寄りにあり、天井部・袖部はなく、火床部が残る。長さ160cm幅112cmを測る。煙道が60cm程突き出ている。南東コーナーに床下より、旧カマドの焼土跡が検出された。北の中央床面からは、幅56cmの範囲で床が焼け、中央にやや窪んでおり、焼け石も範囲内にあり、上部にカマドを設置した痕跡かと推測された。

遺物

土器が4.82kg出土している。土師質の杯・碗・小皿が多く、須恵器は杯類はなく、長頸壺片や厚く、外面に平行タタキ目の施される大甕の破片がある。灰釉陶器破片がある。

主体は土師質の小皿・杯類である。粉末質の胎土、小皿の底径がH1・2住のものに比べ、やや大きく、器高も低いことから、少し新しい時期が設定され、12世紀代の年代が考えられる。



第50図 H12号住居址出土遺物実測図

0 10cm

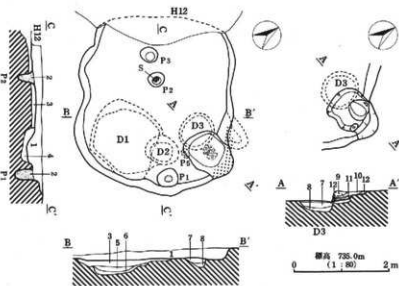
2) H13号住居址

遺構

H12号住居址の南東にあつて北壁を切られてない。Iく-6グリットにある。南北に長軸を持つが北壁を壊されてない。3.2m前後を測り、短軸2.8mを測る。隅丸長方形を呈す。壁残高は20cmである。主軸方位N-50°-Wを指す。カマドは南東コーナーにある。

H13土層説明

- 1 黒色土層(10YR 2/1)
小石・炭化物を含む。
- 2 黒褐色土層(10YR 2/2)
砂質。しまりなし。柱状。
- 3 黒褐色土層(10YR 2/3)
地山の灰黄褐色土に黒色土含む。
- 4 黒褐色土層(10YR 2/3)
3層より明るい。
- 5 黒褐色土層(10YR 2/3)
灰黄褐色土ブロック・炭化物・焼土粒子含む。
- 6 黒褐色土層(10YR 2/2)
灰黄褐色土ブロック含まない。
- 7 黒褐色土層(7.5YR 2/2)
焼土・炭化物粒子含む。
- 8 黒褐色土層(7.5YR 3/1)
炭化物粒子主体層。灰・焼土も含む。
- 9 におい黄褐色土(10YR 4/3)
カマド構築粘土層残層。
- 10 暗褐色土(10YR 3/3)
炭化物含む。
- 11 暗赤褐色土(2.5YR 3/3)
焼土。
- 12 におい赤褐色土(5YR 4/4)
焼け込んだ土。



第51図 H13号住居址実測図




写真120 H13号住居址(西より)



写真121 H13号住居址カマド（正面より）



写真122 H13号住居址カマド（南より）



写真123 H13号住居址カマド掘り方断面

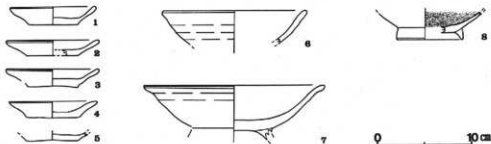


写真124 H13号住居址カマド掘り方

床面は黒褐色土層で貼り床し、いくらか締まっていた。床下に土坑が3個あり、D1は南西にあり1辺140cmの隅丸長方形を呈し、深さ28cmを測る。覆土は炭化物・焼土を含む。D2は南中央にありD1を切っている。長径72cm、短径56cmの楕円形で深さ32cmを測る。D3はカマド焼き口床下にあつて、径80cm深さ24cmの円形を呈し、覆土には炭化物粒子を主体に、灰・焼土があつた。柱穴は長軸方向の南北に2本に配され、南壁下と北寄りにある。カマドは長さ112cm幅80cmを測る。カマドの脇北側に粘土が貼つてあり、旧カマドの煙道跡があつた。

遺物 土器960gが出土し、須恵器はなく、灰釉陶器は椀・長頸壺片がある。土師質の小皿・椀類が主体で、厚手の外面ヘラケズリの甕片もある。

H12住と時間差を感じないが、重複関係からは少し古い時期が設定される。



第52図 H13号住居址出土遺物実測図

3) H14号住居址

遺構

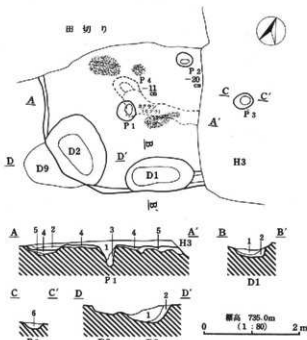
H12号住居址の西にあって、東半分はH12号住居址に、北半分は田切りにより壊され、南西隅のわずかに1/4が残っているにすぎない。壁残高は12cmを測る。主軸はN-67°-Wで西に大きくふれている。

床面は締まりがあり、灰白色のシルト質土で貼り床している。床は目立った掘り方はなくタタキの床に貼り床土がわずかに見られるものである。

主柱穴はP1とP3で径32・40cm深さ44cmを測る。土坑は南壁下にD1と南東隅にD2がある。D1は長径144cm短径68cm深さ24cmの楕円形の土坑である。D2は上部をD9に切られる。長径152cm短径102cmを測る。

H14土層説明

- 1 黒褐色土層 (10YR 2/2) 小石を多く含む。
- 2 暗褐色土層 (10YR 3/3) 地山の灰黄褐色土含む。
- 3 黒褐色土層 (10YR 2/2) しまりなし。柱痕。
- 4 黒褐色土層 (10YR 2/3) 灰白色のシルト質土含む。しまりややあり。
- 5 黒褐色土層 (10YR 2/2) 細かいバミを含む。
- 6 黒褐色土層 (10YR 3/2) ローム粒子多く含む。



第53図 H14号住居址実測図



写真125 H14号住居址(南より)

覆土は黒褐色土である。

カマドは検出されていないが床面には3カ所の焼土範囲が残っていた。

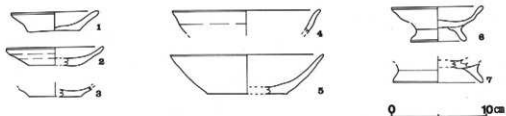
遺物

土器370gが出土している。土師質の小皿・杯・小碗・碗である。須恵器・灰釉陶器は小片が1片ずつあるのみである。

小皿の底径はやや大きくなり、器高は低い。ロクロ調整のままである。胎土は細かく粉末質である。杯は大きめの底径に比して器高が低く、調整はロクロ調整のままである。胎土は細かい砂粒を含むものである。小碗は長脚で、杯部の底が大きい器形である。胎土は粉末質の細かいものである。

甕は実測できなかったが、厚手で、外面ハケナデされる破片が2片ある。

H12号住居址に切られていることから、12世紀代の前半の時期かと推測される。



第54図 H14号住居址出土遺物実測図



写真126 H14号住居址掘り方（南より）

4) H15号住居址

遺構

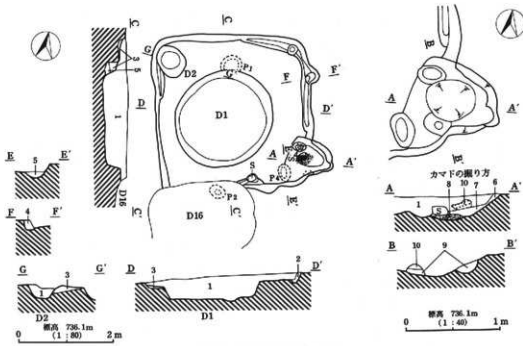
Ⅲ地区中央のHあ-7グリットにある。長軸を東西に持ち、3.12m×3.0mの方形の住居址である。主軸方位はN-15°-Wを測る。南東コーナーにカマドをもつ。南西をD16に切られる。床面は中央に径2.08mの円形土坑があり、周辺部を除いてない。中央の土坑は貼り床されて



写真127 H15号住居址（西より）



写真128 H15号住居址掘り方（西より）



第55図 H15号住居址実測図

15土層説明

- | | |
|---|--|
| <p>1 暗褐色土層 (10YR 3/3)
黒色上ブロック・ロームブロック含む。</p> <p>2 暗褐色土層 (10YR 3/4)
ローム粒子多量に含む。</p> <p>3 黒褐色土層 (10YR 3/2)
貼り床。黒色土・ロームブロック含む。</p> <p>4 黒褐色土 (10YR 2/3)
柱痕。</p> <p>5 黒褐色土 (10YR 2/3)
黒色土・ロームブロックφ2cm 混入材。しまっている。</p> | <p>6 にぶい黄褐色土 (10YR 5/4)
ローム主体。</p> <p>7 黒褐色土層 (10YR 2/2)
炭化物含む。</p> <p>8 にぶい赤褐色土層 (5YR 4/4)
焼土層。</p> <p>9 黒褐色土層 (10YR 3/2)
多量の灰白色粘土ブロックを含む。</p> <p>10 灰白色土層 (10YR 8/1)
粘土。</p> |
|---|--|

いない記録になっている。

柱穴は周溝内に小ピットがある。掘り方では南北方向にP1・P2があり、主柱穴であったと考えられる。



写真129 H15号住居址カマド(西より)



写真130 H15号住居址カマド

土坑は中央の径2.08mの土坑と、北西のD2号土坑がある。D2は長径68cm深さ24cmを測る。覆土は暗褐色土である。

カマドは南東にあり、角よりは少し北にずれる。住居址壁より48cm突き出る。長さ96cm幅104cmを測る。袖には灰白色粘土、火床部には支脚石が残っていた。

遺物

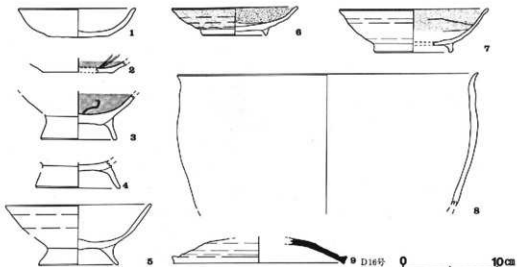
土器1.24kgが出土している。土節器ロクロ甕片・杯・碗があり、8の甕は胴部ハケナデの口径31cmを測るものである。須恵器は軟質の高台付き碗・杯蓋片がある。灰釉陶器は皿・碗がある。

土節器の杯1は内面にわずかなミガキ調整をするだけである。2は内面に暗文様にミガキを施し黒色処理している。碗は長脚で、内面にやはり暗文様のミガキ黒色処理を施すものと、ロクロ調整のままのものがある。胎土は粉末質に近くなるが、砂粒を含んでいる。

甕形土器は口縁が少し外反するだけで、胎土は砂質である。

灰釉陶器皿は高台断面が三角形で短い。碗形土器は浅く、口縁部外反し、高台断面形はまだ、「三日月」形をいくらか呈している。

これらより、時期は10世紀後半になろう。

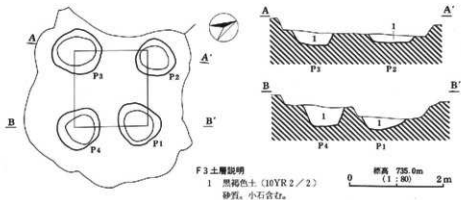


第56図 H15号住居址・D16号土坑出土遺物実測図

2、掘立柱建物址

1) F3号掘立柱建物址

H13号住居址と重なり、H13号住居址の付属施設の可能性もあるが、並んだので出して、掘立柱建物址とした。南北152cm東西136cmに配される。径80~104cm深さ40~64cmを測る。覆土は黒褐色土で砂粒を含む。



第57図 F3号掘立柱建物址実測図

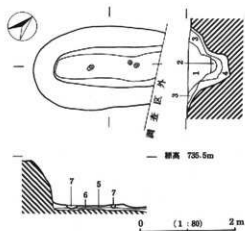


写真131 F3号掘立柱建物址

3、土坑

1) 縄文時代陥し穴

D8号陥し穴 Ⅲ区中央のLあ-6グリットにある。東端は調査区外で長径はわからない。短径168cm深さ92cmを測る。底面は小ピットが3個あるが浅いもので、杭跡は検出されなかった。



第58図 D8号陥し穴実測図

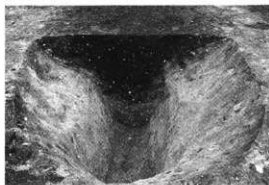


写真132 D8号陥し穴土層断面

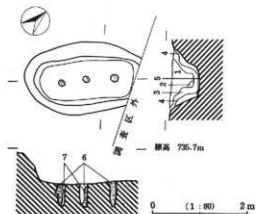
D8土層説明

- | | |
|--|---|
| <p>1 黒色土層 (10YR1.7/1)
φ5mm~1cm大のパミス含む。</p> <p>2 黒褐色土層 (10YR3/2)
黒色土に多くのローム粒子含む。</p> <p>3 黒褐色土層 (10YR2/2)
ローム粒子・パミス含む。</p> <p>4 褐色土層 (10YR4/6)
ローム主体。</p> | <p>5 にぶい黄褐色土 (10YR5/3)
ローム主体。</p> <p>6 褐色土層 (10YR4/6)
ローム主体。</p> <p>7 にぶい黄褐色土 (10YR5/4)
粒子緻密なローム。</p> |
|--|---|



写真133 D8号陥し穴(北より)

D9号陥し穴 D8より少し南のLあ-7グリッドにある。長径240cm短径148cmの長楕円形で、底面には杭痕が3個あり、径12~14cm深さ48~52cmのビットに杭痕が良好に観察された。



第59図 D9号陥し穴実測図

D9号土層説明

- 1 黒色土層 (10YR1.7/1) φ1cmのビス含む。
- 2 黒褐色土層 (10YR2/2) ローム粒子含む。
- 3 暗褐色土層 (10YR3/3) ローム粒子多く含む。
- 4 褐色土層 (10YR4/6) ローム主体。
- 5 暗褐色土層 (10YR3/4) くすんだローム。
- 6 黒褐色土層 (10YR2/2) 杭状痕。
- 7 にぶい黄褐色土層 (10YR5/4)


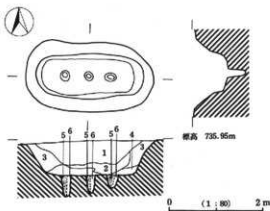


写真134・135・136 D9号陥し穴

D10号陥し穴 Oく-2グリットにあり、調査区南側にある。長径268cm短径144cm深さ68cmを測る。底面には径20cmのビットが3個あり深さ28~48cmを測る。



第60図 D10号陥し穴実測図

D10土層説明

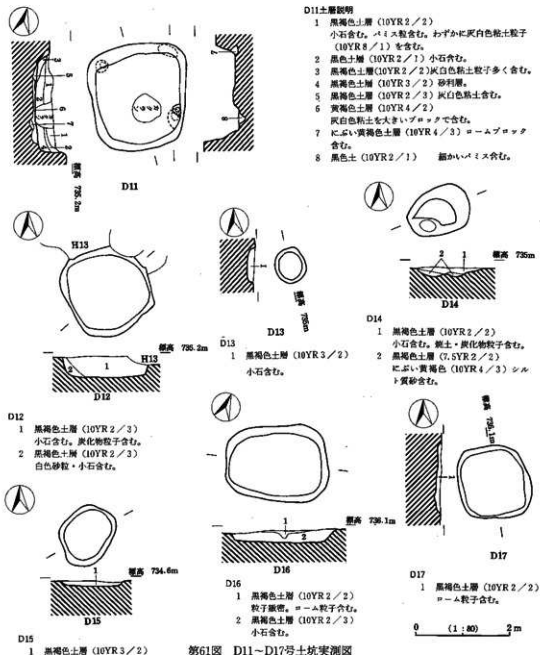
- 1 黒色土層 (10YR1.7/1) 粒子緻密。パリス含む。
- 2 黒色土層 (10YR1.7/1) ワームブロック、褐色土ブロック混入。
- 3 暗褐色土層 (10YR3/3) ワーム粒子多く含む。
- 4 黒褐色土層 (10YR2/2) ワーム粒子含む。
- 5 暗褐色土層 (10YR3/4) 杖状痕。
- 6 濃い黄褐色土層 (10YR5/4) ワーム主体。



写真137 D10号陥し穴 (北より)

2) D11～D17号土坑

D11号土坑 Ⅲ区北西のIけー5グリットにあり、H12号住居址に北側を切られている。底面が
 窪まり、掘り方があることなどからは中世に見られるような竪穴建物址と同様なものであろう。
 南北2.2m 東西2.0mの隅丸方形を呈する。



第61図 D11～D17号土坑実測図

D12号土坑 H13号住居址に北側上面を切られている。184×172cmの隅丸方形を呈し、深さ44cmを測る。覆土は黒褐色土である。出土遺物には土師器杯片がある。

D13号土坑 調査区西端のIけ-6グリットにある。径68cmの円形を呈し、深さ24cmを測る。覆土は黒褐色土である。出土遺物は土師質小皿と厚手の甕片がある。

D14号土坑 III地区北西端にあり、H14号住居址を上面で切っている。覆土は黒褐色土で小石と共に、焼土・炭化物粒子も含んでいる。遺物は土師質の椀・杯片、灰釉陶器の広口瓶口縁部片がある。



写真138 D11号土坑（北より）



写真139 D11号土坑掘り方（南より）



写真140 D12号土坑（南より）




写真141 D13号土坑



写真142 D14号土坑



写真143田 D15号土坑



写真144 D16号土坑（南より）



写真145 D17号土坑（西より）

D15号土坑 やはりⅢ地区北西のJあ-10グリットにある。長径134cm、短径108cmの不整楕円形を呈し、深さは12cmを測る。覆土は黒褐色土である。

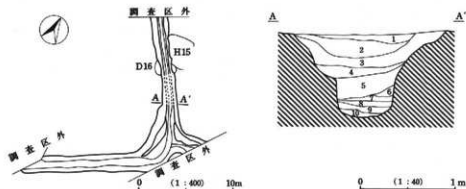
D16号土坑 調査区中央のHあ-9グリットにある。212cm×160cmの隅丸長方形の土坑である。深さは24cmを測る。覆土は黒褐色土である。遺物は小皿・須恵杯蓋・甕形土器の破片がある。甕は厚手の底部破片が2片ある。

D17号土坑 Ⅲ区中央のGこ-9グリットにあり、152×140cmの隅丸方形を呈す。深さは12cmを測る。覆土は黒褐色土である。

4、溝状遺構

1) M3号溝状遺構

I地区でM1号溝状遺構が南東に60m程流れ、北東に直角に曲がる。それをM3号溝状遺構とした(V地区)。これがI地区から北西方向に80m流れIII地区に続いている。III区ではさらに北西方から流れてくるM5号溝状遺構と合流し、北西に曲がっている、幅1.6m深さ86cmを測る大溝になる。



第62図 M3号溝状遺構実測図

M3土層説明

- | | |
|---|---|
| <ol style="list-style-type: none"> 1 暗灰褐色土層 (2.5YR 4/2) シルト質土 2 暗褐色土層 (10YR 3/4) 砂質。 3 黒褐色土層 (10YR 2/3) 小石含む砂質。 4 暗褐色土層 (10YR 3/3) 砂利層。 5 黒褐色土層 (10YR 2/3) 細かい砂の層。 | <ol style="list-style-type: none"> 6 褐色土層 (10YR 4/4) ローム数字を含む。 7 暗褐色土層 (10YR 3/3) 砂利層。 8 黒褐色土層 (10YR 2/3) 細かい砂の層。 9 明黄褐色土層 (10YR 6/6) ローム。バリバリとかたい。 10 暗褐色土層 (10YR 3/3) 砂利層。 |
|---|---|



写真146 M3号溝状遺構土層断面図(南より)



写真147 M3号溝状遺構（南より）



写真148 M3号溝状遺構（東より）