

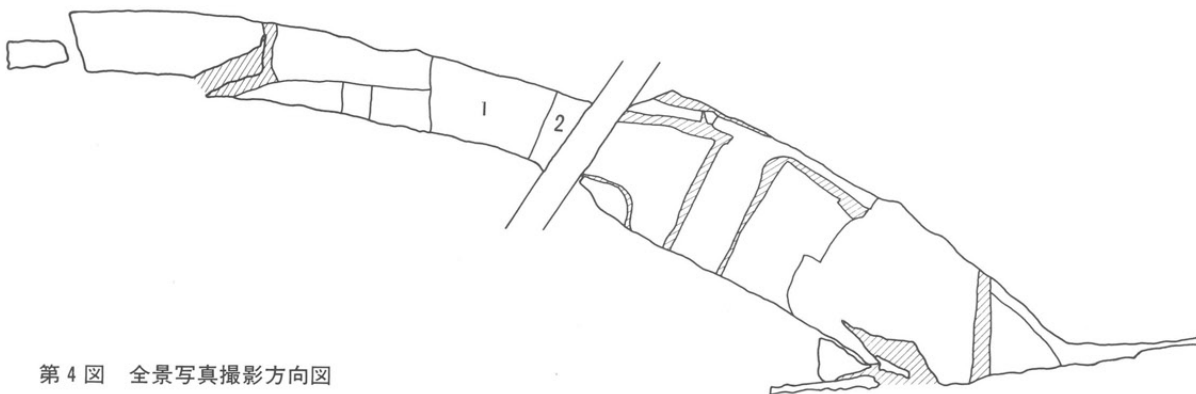
調査区全景



1 1-3区



2 1-4区



第4図 全景写真撮影方向図

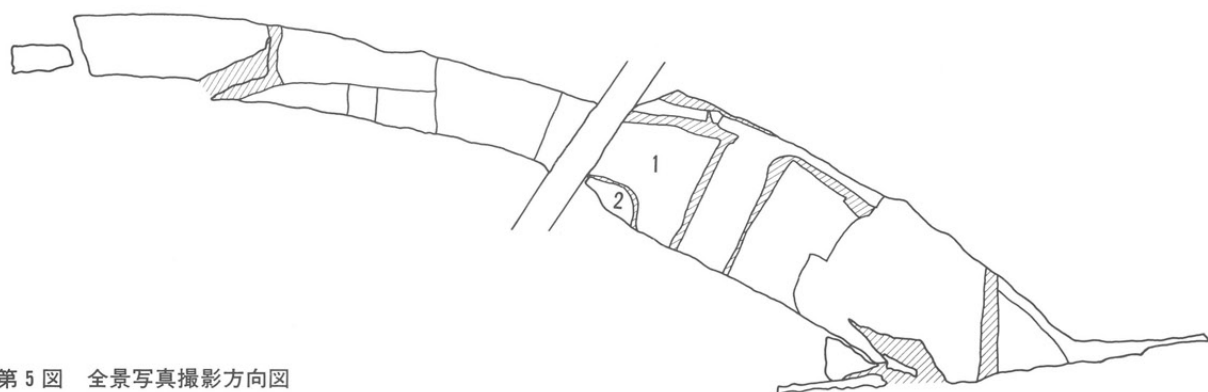
調査区全景




1 2-1区



2 2-1-b区



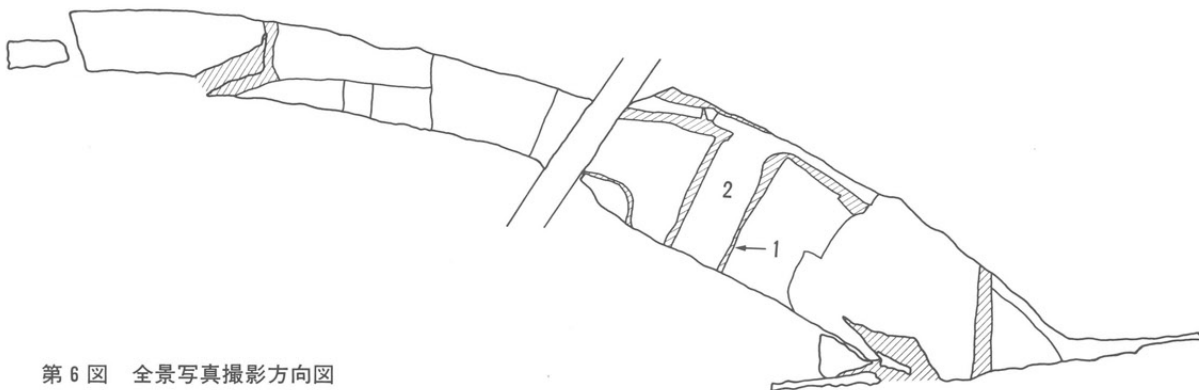
第5図 全景写真撮影方向図



1 2-2区
南側



2 2-2区
北側



第6図 全景写真撮影方向図

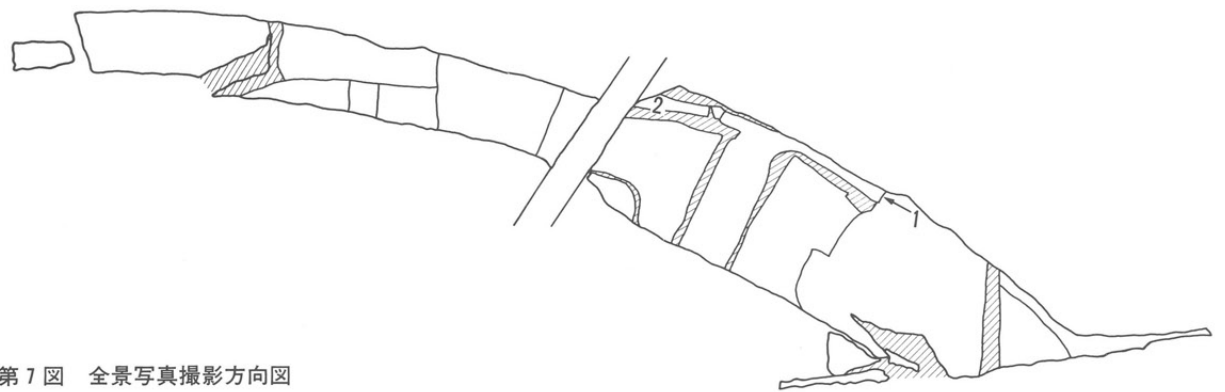
調査区全景



1 2-2区
側道部分東側



2 2-2区
側道部分西側



第7図 全景写真撮影方向図

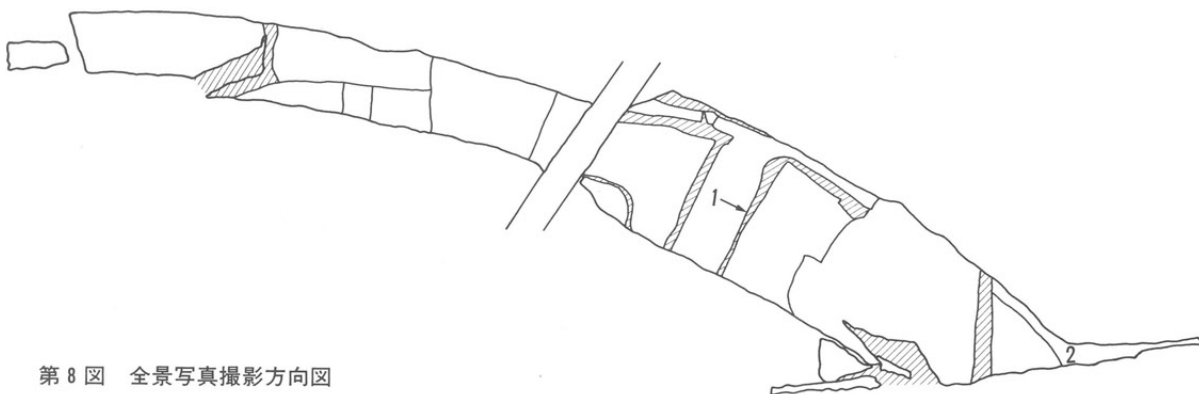
調査区全景



1 2-3区



2 3-北区



第8図 全景写真撮影方向図

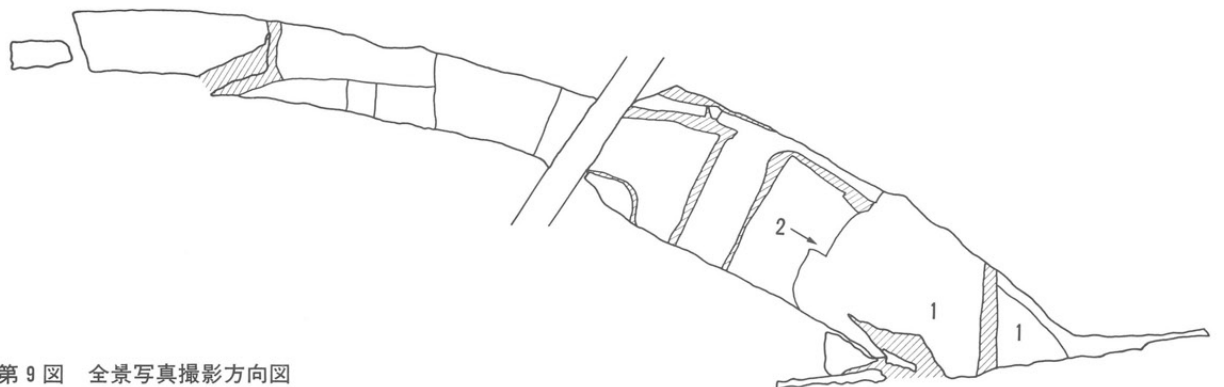
調査区全景



1 3区



2 3区と
3-北区



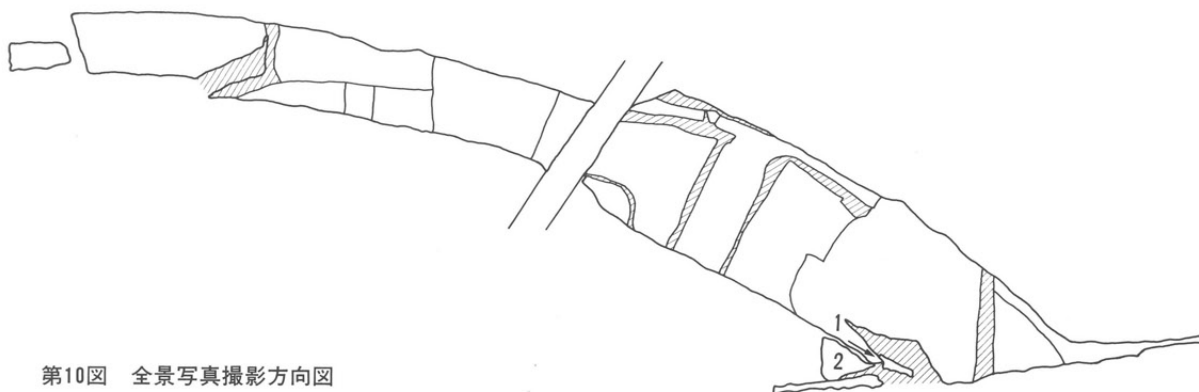
第9図 全景写真撮影方向図



1 3-E区



2 4区



第10図 全景写真撮影方向図

弥生時代
中期以前遺構
(竪穴住居跡)



1 S B7276
完掘




2 S B7272
炭化材出土
状況



3 S B7272
完掘


弥生時代
後期遺構
(竪穴住居跡)



1 S B 6014
遺物出土状況



2 S B 6015
遺物出土状況



3 S B 6015
完掘

弥生時代
後期遺構
(竪穴住居跡)



1 SB6017
遺物出土状況



2 SB6031
遺物出土状況



3 SB7021
遺物出土状況

1

2

3

弥生時代
後期遺構
(竪穴住居跡)



1 S B7078
炭化材出土状況



2~4
S B7078
出土炭化材アップ



5 S B7078
完掘

弥生時代
後期遺構
(竪穴住居跡)



1 S B7079
遺物出土状況



2 S B7079
出土遺物
アップ

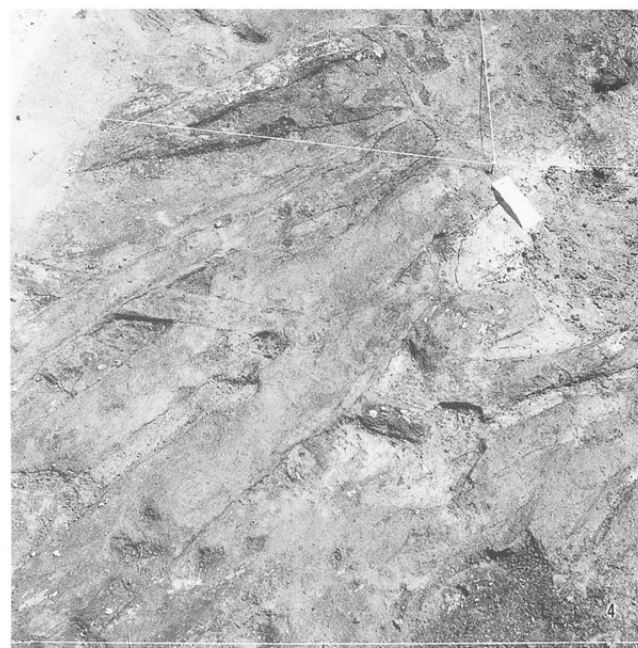


3 S B7079
柱穴内出土
土器

弥生時代
後期遺構
(竪穴住居跡)



1 S B7089
炭化材出土状況



2~4
S B7089
出土炭化材アップ

弥生時代
後期遺構
(竪穴住居跡)

1 S B7090
完掘



2 S B7091
遺物出土状況



3 S B7091
柱穴内出土
土器



弥生時代
後期遺構
(竪穴住居跡)



1 S B7094
遺物出土状況




2 S B7094
出土土器アップ
(柱穴への落ち込み)



3 S B7094
完掘

弥生時代
後期遺構
(竪穴住居跡)

1 S B7097
完掘



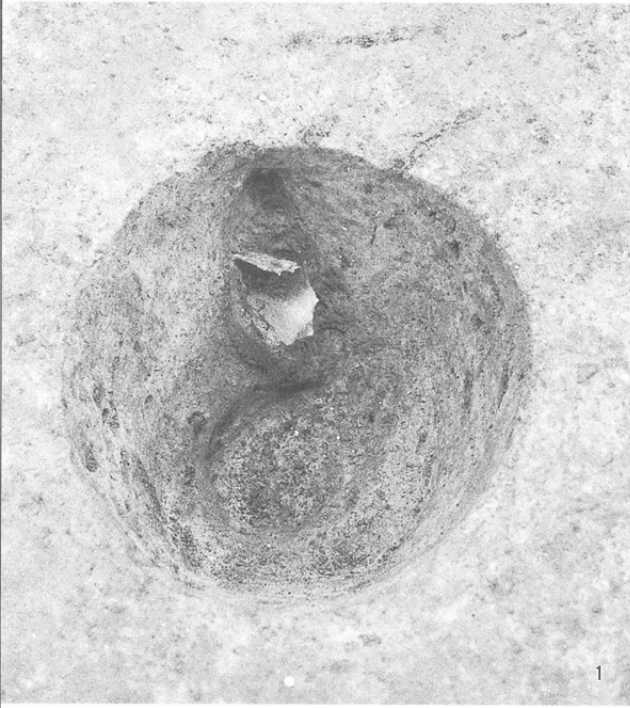
2 S B7101
遺物出土狀況



3 S B7132
遺物出土狀況



弥生時代
後期遺構
(竪穴住居跡)



1



2

S B7162
柱穴内等出土土器

- 1 ピット 1
- 2 ピット 2・5 (上部)

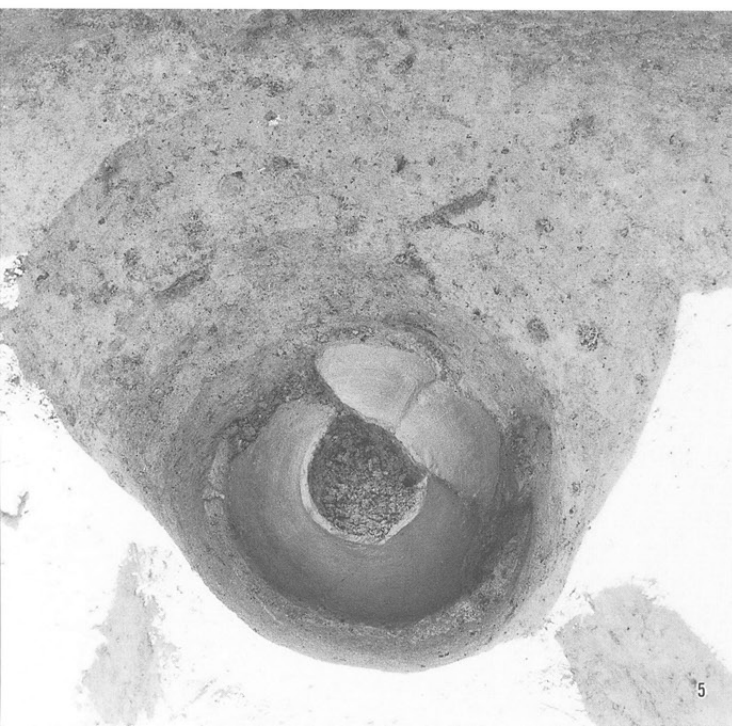


3



4

- 3 ピット 3
- 4 ピット 4



5



6

- 5 ピット 5 (下部)
- 6 グリーントフ
出土状況

弥生時代
後期遺構
(竪穴住居跡)



1 S B 7162
遺物出土状況




2 S B 7191
遺物出土状況

S B 7191
出土遺物アップ


- 3 東側土器内
ベンガラ
- 4 西側土器内
ベンガラ
- 5 紡錘車



弥生時代
後期遺構
(竪穴住居跡)



1 S B7177
遺物出土状況



2 S B7177
出土遺物 (土器内の
ペンガラ)



3 S B7180
遺物出土状況

弥生時代
後期遺構
(竪穴住居跡)



1 S B7277
完掘



2 S B7417
遺物出土状況




3 S B7488
入口側からの
全景



弥生時代
後期遺構
(竪穴住居跡)

1 S B7488
遺物出土状況



2 S B7488
入口施設



3 S B7488
入口横出土土器

弥生時代
後期遺構
(竪穴住居跡)



1 S B7497
遺物出土状況



2 S B7499
遺物出土状況




3 S B7655
遺物出土状況

古墳時代
前期遺構
(竪穴住居跡)



1 S B6001
遺物出土状況



2 S B6001
出土遺物アップ



3 S B6001
完掘

古墳時代
前期遺構
(竪穴住居跡)



1 S B6004
遺物出土状況



2 S B6004
完掘

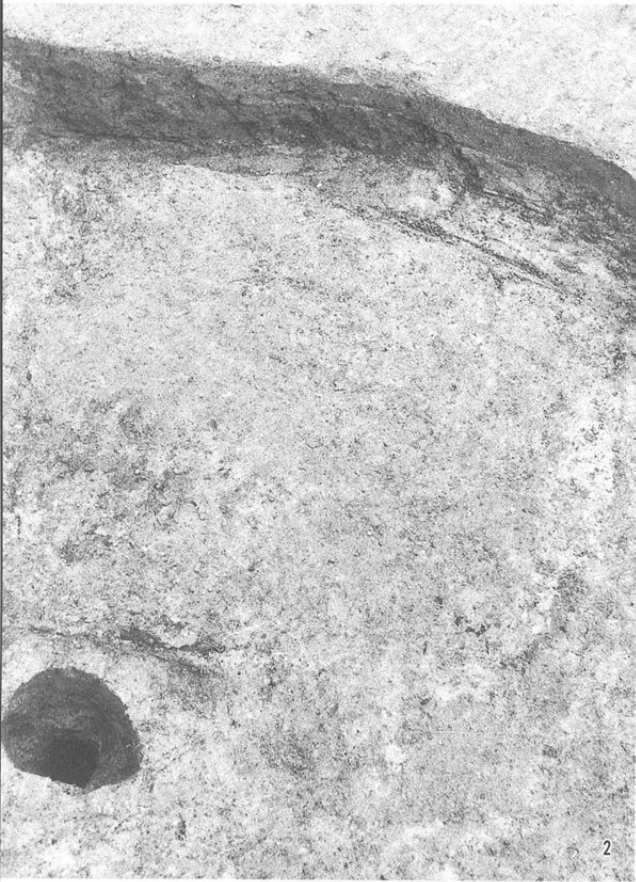


3 S B6004
掘り方

古墳時代
前期遺構
(竪穴住居跡)



1 S B6013
炭化材出土状況



S B6013の施設
2 埋没状況
3 完掘状況



4 S B6013
完掘

古墳時代
前期遺構
(竪穴住居跡)



1 SB6016
遺物出土狀況



2 SB6016
完掘



3 SB6029
遺物出土狀況

1

2

3

古墳時代
前期遺構
(竪穴住居跡)



1 S B7250
遺物出土狀況



2 S B7250
完掘



3 S B7255
遺物出土狀況

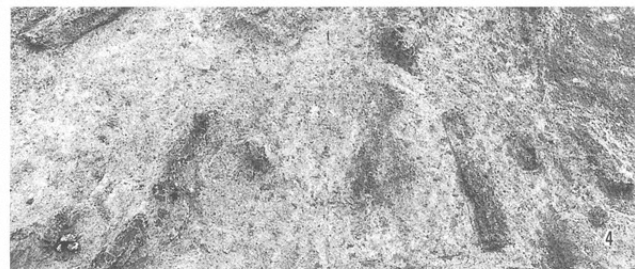
古墳時代
前期遺構
(竪穴住居跡)



1 S B7256
遺物出土状況



2 S B7345
炭化材出土
状況



3~4
S B7345
出土炭化材
アップ



5 S B7346
炭化材等出土
状況



古墳時代
前期遺構
(竪穴住居跡)

1 S B7420
遺物出土状況



2 S B7508
遺物出土状況



3 S B7517
遺物出土状況


古墳時代
後期遺構
(竪穴住居跡)



1 SB7029
完掘



2 SB7208
カマドと周辺
土器



3 SB7249
遺物出土状況

1

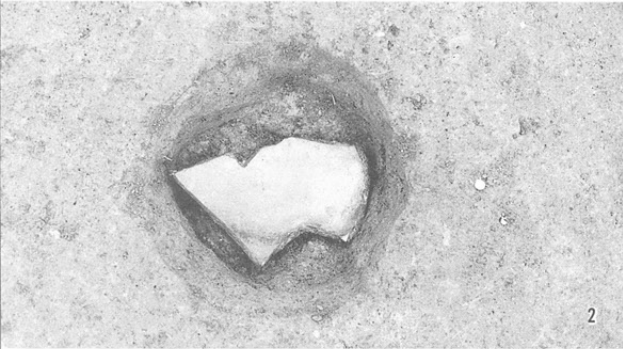
2

3

古代遺構
(竪穴住居跡)



1 S B6020
遺物出土状況



S B6020
カマド煙道たちあがり凹部出土遺物
2 須恵器甕片
3 石



4 S B7001
遺物出土状況



5 S B7001
カマドと周辺土器

古代遺構
(竪穴住居跡)



1 S B7007
遺物出土状況



2 S B7007
掘り方




3 S B7052
遺物出土状況

古代遺構
(竪穴住居跡)



1 S B 7053
検出状況
(住居跡全体に洪水
砂が堆積している)



2 S B 7053
洪水砂堆積状況
(セクションベルト)
と噴砂跡(右壁際)



セクションベルト
アップ
3 上セクションベルト
左側
4 上セクションベルト
中央
5 上セクションベルト
右側




6 S B 7053
遺物出土状況

古代遺構
(竪穴住居跡)

- 1 S B 7054
出土遺物
アップ
- 2 S B 7058
遺物出土状況



- 3 S B 7092
遺物出土状況




- 4 S B 7106
完掘



古代遺構
(豎穴住居跡)



1 SB7112
遺物出土状況



2 SB7112
完掘



3 SB7112
施設(貯藏穴)内出土
土器