

中央自動車道長野線  
埋蔵文化財発掘調査報告書 16

—長野市内 その4—

篠ノ井遺跡群

遺構図版編

1997

日本道路公団名古屋建設局  
長野県教育委員会  
(助)長野県埋蔵文化財センター

中央自動車道長野線  
埋蔵文化財発掘調査報告書 16

—長野市内 その4—

篠ノ井遺跡群

遺構図版編

1997

日本道路公団名古屋建設局  
長野県教育委員会  
(助)長野県埋蔵文化財センター

# 凡 例

1、本書に掲載した実測図や写真の縮尺は、下記のように統一してある。

(1) 遺構実測図

- ・遺構全体図 = 1 : 500 ・ 1 : 1000
- ・遺構個別図 = 1 : 20 ・ 1 : 50
- ・割り付け遺構図 = 1 : 100

(2) 遺物実測図

- ・遺構出土一括図 = 1 : 4
- ・文字関係資料 = 1 : 3
- ・その他器種別実測図 = 1 : 3
- ・土偶、人面、容器形、ミニチュア、土錐、方形板、不整形板、半円板、円板 = 1 : 2
- ・玉類 = 1 : 1
- ・石鏃、原石、石核、剥片A、剥片類 = 1 : 1
- ・打製石斧、磨製石斧、刃器、石包丁 = 1 : 2
- ・磨石、凹石、敲石、砥石 = 1 : 3
- ・石錐 = 2 : 3
- ・台石、石皿 = 1 : 4
- ・カマド石 = 1 : 3
- ・鉄製品 = 1 : 2
- ・青銅製品 = 1 : 2
- ・鏡、銅印、銭貨 = 1 : 1
- ・ファイゴの羽口 = 1 : 3
- ・木製品 = 1 : 6

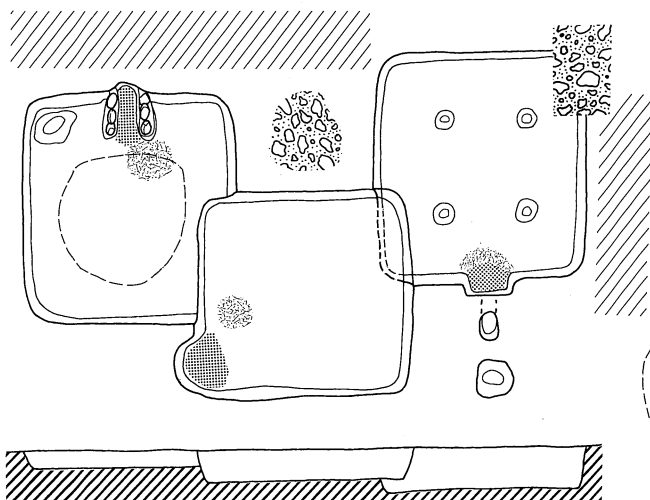
(3) 遺構写真

- ・スケールは不統一

(4) 遺物写真

- ・遺構出土一括土器、器種別土器写真 = 1 : 3
- ・文字関係資料 = スケールは不統一
- ・土偶、人面、容器形、ミニチュア、土錐、方形板、不整形板、半円板、円板 = 1 : 1
- ・玉類 = 1 : 1
- ・石鏃、原石、石核、剥片A、剥片類 = 1 : 1
- ・打製石斧、磨製石斧、刃器、石包丁 = 1 : 2
- ・磨石、凹石、敲石、砥石 = 1 : 3
- ・石錐 = 2 : 3
- ・台石、石皿 = 1 : 6
- ・カマド石 = 1 : 3
- ・鉄製品 = 1 : 2
- ・青銅製品 = 1 : 2
- ・鏡、銅印、銭貨 = 1 : 1
- ・ファイゴの羽口 = 1 : 3
- ・木製品 = 1 : 6
- ・実体顕微鏡 [観察倍率×5～×120・撮影倍率×5～×20]
- ・金属顕微鏡 [観察倍率×50～×500・撮影倍率×25～×50]
- ・走査電子顕微鏡 [観察倍率×500～×1000・撮影倍率不明]

2、遺構図中のスクリーンパターンは以下の事項を表している。



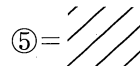
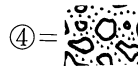
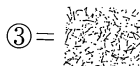
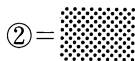
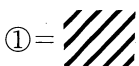
① = 遺構図の断面を示す。

② = 焼土部分を示す。

③ = 炭化物部分を示す。

④ = 攪乱部分を示す。

⑤ = 未調査部分を示す。



3、遺構図中の遺構番号について、SK以外プレート内での竪穴住居番号はSB記号を省略し、数字のみの標記とした。またSKプレート内での土壌番号もSK記号を省略し、数字のみの標記とした。

4、遺物実測図・遺物写真・遺構写真の番号は、石器以外はすべて図版プレートごとに通しナンバーとした。石器図版については、器種ごとに通しナンバーとした。

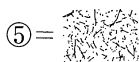
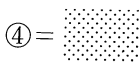

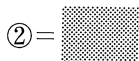

各調査区全景写真については、各プレートの下に調査区全体図を載せ、撮影方向を矢印で示した。ただし真上からのものについては矢印は示さなかった。

5、実測図中のスクリーントーンは以下の事項を表している。

(1) 土器

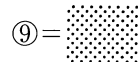
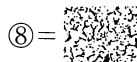
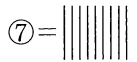
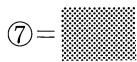
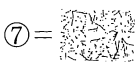
・実測図の断面は、弥生時代中期以前・弥生時代後期・古墳時代前期の土器と古代の土師器・黒色土器は白抜き、須恵器は黒塗りとした。

- ①=灰釉・緑釉・陶磁器類を示す。
- ②=赤彩土器や朱墨痕の赤彩部分を示す。
- ③=古代黒色土器A・Bの黒色処理部分を示す。
- ④=古代土師器の黒色処理部分を示す。
- ⑤=硯類で明確に墨痕がわかるものを示す。
- ⑥=土器などへの付着部分を示す。



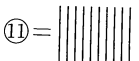
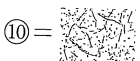
(2) 石製品

- ⑦=石製品の使用痕跡の強弱・種類を示す。
- ⑧=石製品の装着痕跡を示す。
- ⑨=石製品の付着物を示す。




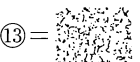
(3) 木製品

- ⑩=木製品の表面炭化物を示す。
- ⑪=木製品の欠損部を示す。
- ⑫=木製品（漆製品）の黒漆部分を示す。



(4) フイゴの羽口

- ⑬=羽口の溶滓付着・タール付着・ガラス状発疱範囲を示す。
- ⑭=被熱による変色（還元青灰色）範囲を示す。



6、実測図中の線表現等は以下の事項を表している。

- ・赤彩土器の赤彩部分での矢印はミガキ方向を示す。
- ・施釉陶磁器の施釉範囲は一点鎖線で示した。
- ・石製品遺物実測図ナンバーに付けられた下線は弥生時代中期後半以前の遺構であることを示し、○付番号は使用痕写真撮影遺物であることを示す。

7、遺構各説での遺構表中の時期や項目についての表記は、以下のとおりである。

(1) 時期の項で縦に並べてある数字については、

- ・明朝数字は、その時期を示す (例：1 = 1期)。
- ・明朝数字+明朝数字は、遺構の継続期間を示す (例：1 3 = 1期から3期にかけて継続)。
- ・ゴシック数字+ゴシック数字は、この範囲の中のいずれかの時期であることを示す (例：1 3 = 1期から3期にかけてのいずれかの時期である)。
- ・数字+「新」は、示した時期の中でも新しい頃を示す (例：3新 = 3期の中でも新しい時期である)。
- ・数字+「古」は、示した時期の中でも古い頃を示す (例：3古 = 3期の中でも古い時期である)。
- ・数字+「先」は、示した時期以前の時期であることを示す (例：3先 = 3期以前の時期である)。
- ・数字+「降」は、示した時期以降の時期であることを示す (例：3降 = 3期以降の時期である)。
- ・「不明」は、時期決定ができないものである。

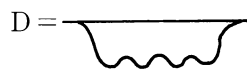
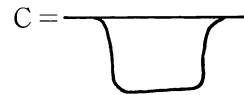
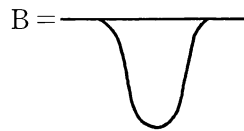
(2) SK (土壇跡)、SM (墓跡)、SF (火床跡)、SX (不明) については、

・平面形

円=円形 方=方形 長=長方形 楕=楕円形 長楕=長楕円形 不=不明

・断面形

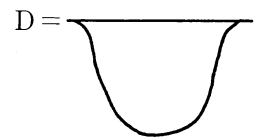
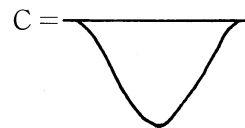
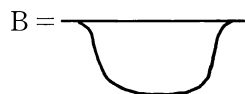
A = なだらかなU字形 B = 急なU字 C = 落ち込みが直で、底面がほぼ平ら D = 底面の凹凸が激しいもの E = 中央部に凹があるもの F = 壁際に凹があるもの G = その他



(3) SD (溝跡) については、

・断面形

A = 浅くなだらかなもの B = 深めでなだらかなもの C = V字状 D = U字状 E = その他



(4) SB (竪穴住居跡) については、

・平面形

円=円形 方=方形 長=長方形 隅=隅丸方形 隅長=隅丸長方形 不=不明

・カマド

粘=粘土のみで構築 石=芯材に自然石を使用 切=切石を使用

・炉

円=円形 方=方形 楕=楕円形 不=不整形

(5) 埋土については、

単層か複層かを、単=単層、複=複層と示した。

8、土性・土色については、「新版標準土色帖」(9版 1989年5月) 農林水産省農林水産技術会議事務局監修・財団法人日本色彩研究所色票監修による。

## 「遺構図版編」

凡例

## 割付図目次

### 弥生時代中期以前

- |       |                             |       |                              |
|-------|-----------------------------|-------|------------------------------|
| 図版 1  | 弥生時代中期以前遺構分布図 (1/1000)      | 図版 13 | 弥生時代中期以前割付図 24 (一括)          |
| 図版 2  | 弥生時代中期以前割付図 3 (一括)          | 図版 14 | 弥生時代中期以前割付図 26 (一括)          |
| 図版 3  | 弥生時代中期以前割付図 4 (一括)          | 図版 15 | 弥生時代中期以前割付図 29 (一括)          |
| 図版 4  | 弥生時代中期以前割付図 5 (一括)          | 図版 16 | 弥生時代中期以前割付図 30・32 (一括)       |
| 図版 5  | 弥生時代中期以前割付図 6 (一括)          | 図版 17 | 弥生時代中期以前割付図 33 (一括)          |
| 図版 6  | 弥生時代中期以前割付図 7・8 (一括)        | 図版 18 | 弥生時代中期以前割付図 34・35 (一括)       |
| 図版 7  | 弥生時代中期以前割付図 9・12・15<br>(一括) | 図版 19 | 弥生時代中期以前割付図 36・37 (一括)       |
| 図版 8  | 弥生時代中期以前割付図 11 (一括)         | 図版 20 | 弥生時代中期以前割付図 39 (一括)          |
| 図版 9  | 弥生時代中期以前割付図 18 (一括)         | 図版 21 | 弥生時代中期以前割付図 42・43 (一括)       |
| 図版 10 | 弥生時代中期以前割付図 19 (一括)         | 図版 22 | 弥生時代中期以前割付図 45・46 (一括)       |
| 図版 11 | 弥生時代中期以前割付図 20 (一括)         | 図版 23 | 弥生時代中期以前割付図 48・49 (一括)       |
| 図版 12 | 弥生時代中期以前割付図 21・23 (一括)      | 図版 24 | 弥生時代中期以前割付図 53・58・68<br>(一括) |

### 弥生時代後期

- |       |                                 |       |                   |
|-------|---------------------------------|-------|-------------------|
| 図版 25 | 弥生時代後期遺構 (SK以外) 分布図<br>(1/1000) | 図版 42 | 弥生時代後期割付図 43 (一括) |
| 図版 26 | 弥生時代後期遺構 (SK) 分布図<br>(1/1000)   | 図版 43 | 弥生時代後期割付図 45 (一括) |
| 図版 27 | 弥生時代後期割付図 3 (一括)                | 図版 44 | 弥生時代後期割付図 46 (一括) |
| 図版 28 | 弥生時代後期割付図 5 (一括)                | 図版 45 | 弥生時代後期割付図 47 (一括) |
| 図版 29 | 弥生時代後期割付図 6 (一括)                | 図版 46 | 弥生時代後期割付図 49 (一括) |
| 図版 30 | 弥生時代後期割付図 7 (一括)                | 図版 47 | 弥生時代後期割付図 50 (一括) |
| 図版 31 | 弥生時代後期割付図 8 (一括)                | 図版 48 | 弥生時代後期割付図 51 (一括) |
| 図版 32 | 弥生時代後期割付図 15 (一括)               | 図版 49 | 弥生時代後期割付図 52 (一括) |
| 図版 33 | 弥生時代後期割付図 16 (一括)               | 図版 50 | 弥生時代後期割付図 54 (一括) |
| 図版 34 | 弥生時代後期割付図 18 (一括)               | 図版 51 | 弥生時代後期割付図 56 (一括) |
| 図版 35 | 弥生時代後期割付図 19 (一括)               | 図版 52 | 弥生時代後期割付図 58 (一括) |
| 図版 36 | 弥生時代後期割付図 26 (一括)               | 図版 53 | 弥生時代後期割付図 59 (一括) |
| 図版 37 | 弥生時代後期割付図 28 (一括)               | 図版 54 | 弥生時代後期割付図 60 (一括) |
| 図版 38 | 弥生時代後期割付図 30 (一括)               | 図版 55 | 弥生時代後期割付図 61 (一括) |
| 図版 39 | 弥生時代後期割付図 31 (一括)               | 図版 56 | 弥生時代後期割付図 63 (一括) |
| 図版 40 | 弥生時代後期割付図 39 (一括)               | 図版 57 | 弥生時代後期割付図 64 (一括) |
| 図版 41 | 弥生時代後期割付図 42 (一括)               | 図版 58 | 弥生時代後期割付図 65 (一括) |
|       |                                 | 図版 59 | 弥生時代後期割付図 66 (一括) |
|       |                                 | 図版 60 | 弥生時代後期割付図 68 (一括) |

- 図版61 弥生時代後期割付図69 (一括)  
 図版62 弥生時代後期割付図70 (一括)  
 図版63 弥生時代後期割付図71 (一括)  
 図版64 弥生時代後期割付図72 (一括)  
 図版65 弥生時代後期割付図73 (一括)  
 図版66 弥生時代後期割付図74 (一括)  
 図版67 弥生時代後期割付図75 (一括)  
 図版68 弥生時代後期割付図76 (一括)  
 図版69 弥生時代後期割付図77 (一括)  
 図版70 弥生時代後期割付図78 (一括)  
 図版71 弥生時代後期割付図79 (一括)  
 図版72 弥生時代後期割付図20 (SK以外)  
 図版73 弥生時代後期割付図20 (SK)  
 図版74 弥生時代後期割付図21 (SK以外)  
 図版75 弥生時代後期割付図21 (SK)  
 図版76 弥生時代後期割付図22 (SK以外)  
 図版77 弥生時代後期割付図22 (SK)  
 図版78 弥生時代後期割付図23 (SK以外)  
 図版79 弥生時代後期割付図23 (SK)  
 図版80 弥生時代後期割付図27 (SK以外)  
 図版81 弥生時代後期割付図27 (SK)  
 図版82 弥生時代後期割付図29 (SK以外)  
 図版83 弥生時代後期割付図29 (SK)  
 図版84 弥生時代後期割付図32 (SK以外)  
 図版85 弥生時代後期割付図32 (SK)  
 図版86 弥生時代後期割付図33 (SK以外)  
 図版87 弥生時代後期割付図33 (SK)  
 図版88 弥生時代後期割付図34 (SK以外)  
 図版89 弥生時代後期割付図34 (SK)  
 図版90 弥生時代後期割付図35 (SK以外)  
 図版91 弥生時代後期割付図35 (SK)  
 図版92 弥生時代後期割付図36 (SK以外)  
 図版93 弥生時代後期割付図36 (SK)  
 図版94 弥生時代後期割付図37 (SK以外)  
 図版95 弥生時代後期割付図37 (SK)  
 図版96 弥生時代後期割付図38 (SK以外)  
 図版97 弥生時代後期割付図38 (SK)  
 図版98 弥生時代後期割付図40 (SK以外)  
 図版99 弥生時代後期割付図40 (SK)  
 図版100 弥生時代後期割付図41 (SK以外)  
 図版101 弥生時代後期割付図41 (SK)  
 図版102 弥生時代後期割付図44 (SK以外)  
 図版103 弥生時代後期割付図44 (SK)  
 図版104 弥生時代後期割付図48 (SK以外)  
 図版105 弥生時代後期割付図48 (SK)  
 図版106 弥生時代後期割付図53 (SK以外)  
 図版107 弥生時代後期割付図53 (SK)  
 図版108 弥生時代後期割付図55 (SK以外)  
 図版109 弥生時代後期割付図55 (SK)

#### 古墳時代前期

- 図版110 古墳時代前期遺構 (SK以外) 分布図  
 (1/1000)  
 図版111 古墳時代前期遺構 (SK) 分布図  
 (1/1000)  
 図版112 古墳時代前期割付図1 (一括)  
 図版113 古墳時代前期割付図2 (一括)  
 図版114 古墳時代前期割付図3 (一括)  
 図版115 古墳時代前期割付図5 (一括)  
 図版116 古墳時代前期割付図6 (一括)  
 図版117 古墳時代前期割付図8 (一括)  
 図版118 古墳時代前期割付図9 (一括)  
 図版119 古墳時代前期割付図10 (一括)  
 図版120 古墳時代前期割付図11 (一括)  
 図版121 古墳時代前期割付図30 (一括)  
 図版122 古墳時代前期割付図31 (一括)  
 図版123 古墳時代前期割付図34 (一括)  
 図版124 古墳時代前期割付図37 (一括)  
 図版125 古墳時代前期割付図43 (一括)  
 図版126 古墳時代前期割付図46 (一括)  
 図版127 古墳時代前期割付図47 (一括)  
 図版128 古墳時代前期割付図50 (一括)  
 図版129 古墳時代前期割付図51 (一括)  
 図版130 古墳時代前期割付図52 (一括)  
 図版131 古墳時代前期割付図54 (一括)  
 図版132 古墳時代前期割付図55 (一括)  
 図版133 古墳時代前期割付図56 (一括)



- 図版134 古墳時代前期割付図57 (一括)  
 図版135 古墳時代前期割付図59 (一括)  
 図版136 古墳時代前期割付図61 (一括)  
 図版137 古墳時代前期割付図62 (一括)  
 図版138 古墳時代前期割付図63 (一括)  
 図版139 古墳時代前期割付図64 (一括)  
 図版140 古墳時代前期割付図67 (一括)  
 図版141 古墳時代前期割付図68 (一括)  
 図版142 古墳時代前期割付図69 (一括)  
 図版143 古墳時代前期割付図72 (一括)  
 図版144 古墳時代前期割付図73 (一括)  
 図版145 古墳時代前期割付図75 (一括)  
 図版146 古墳時代前期割付図76 (一括)  
 図版147 古墳時代前期割付図77 (一括)  
 図版148 古墳時代前期割付図78 (一括)  
 図版149 古墳時代前期割付図79 (一括)  
 図版150 古墳時代前期割付図80 (一括)  
 図版151 古墳時代前期割付図81 (一括)  
 図版152 古墳時代前期割付図82 (一括)  
 図版153 古墳時代前期割付図83 (一括)  
 図版154 古墳時代前期割付図85 (一括)  
 図版155 古墳時代前期割付図7 (SK以外)  
 図版156 古墳時代前期割付図7 (SK)  
 図版157 古墳時代前期割付図12 (SK以外)  
 図版158 古墳時代前期割付図12 (SK)  
 図版159 古墳時代前期割付図13 (SK以外)  
 図版160 古墳時代前期割付図13 (SK)  
 図版161 古墳時代前期割付図14 (SK以外)  
 図版162 古墳時代前期割付図14 (SK)  
 図版163 古墳時代前期割付図15 (SK以外)  
 図版164 古墳時代前期割付図15 (SK)  
 図版165 古墳時代前期割付図16 (SK以外)  
 図版166 古墳時代前期割付図16 (SK)  
 図版167 古墳時代前期割付図17 (SK以外)  
 図版168 古墳時代前期割付図17 (SK)  
 図版169 古墳時代前期割付図18 (SK以外)  
 図版170 古墳時代前期割付図18 (SK)  
 図版171 古墳時代前期割付図19 (SK以外)  
 図版172 古墳時代前期割付図19 (SK)  
 図版173 古墳時代前期割付図20 (SK以外)  
 図版174 古墳時代前期割付図20 (SK)  
 図版175 古墳時代前期割付図21 (SK以外)  
 図版176 古墳時代前期割付図21 (SK)  
 図版177 古墳時代前期割付図22 (SK以外)  
 図版178 古墳時代前期割付図22 (SK)  
 図版179 古墳時代前期割付図23 (SK以外)  
 図版180 古墳時代前期割付図23 (SK)  
 図版181 古墳時代前期割付図24 (SK以外)  
 図版182 古墳時代前期割付図24 (SK)  
 図版183 古墳時代前期割付図25 (SK以外)  
 図版184 古墳時代前期割付図25 (SK)  
 図版185 古墳時代前期割付図26 (SK以外)  
 図版186 古墳時代前期割付図26 (SK)  
 図版187 古墳時代前期割付図27 (SK以外)  
 図版188 古墳時代前期割付図27 (SK)  
 図版189 古墳時代前期割付図28 (SK以外)  
 図版190 古墳時代前期割付図28 (SK)  
 図版191 古墳時代前期割付図29 (SK以外)  
 図版192 古墳時代前期割付図29 (SK)  
 図版193 古墳時代前期割付図32 (SK以外)  
 図版194 古墳時代前期割付図32 (SK)  
 図版195 古墳時代前期割付図33 (SK以外)  
 図版196 古墳時代前期割付図33 (SK)  
 図版197 古墳時代前期割付図35 (SK以外)  
 図版198 古墳時代前期割付図35 (SK)  
 図版199 古墳時代前期割付図36 (SK以外)  
 図版200 古墳時代前期割付図36 (SK)  
 図版201 古墳時代前期割付図38 (SK以外)  
 図版202 古墳時代前期割付図38 (SK)  
 図版203 古墳時代前期割付図39 (SK以外)  
 図版204 古墳時代前期割付図39 (SK)  
 図版205 古墳時代前期割付図40 (SK以外)  
 図版206 古墳時代前期割付図40 (SK)  
 図版207 古墳時代前期割付図41 (SK以外)  
 図版208 古墳時代前期割付図41 (SK)  
 図版209 古墳時代前期割付図42 (SK以外)  
 図版210 古墳時代前期割付図42 (SK)  
 図版211 古墳時代前期割付図44 (SK以外)  
 図版212 古墳時代前期割付図44 (SK)  
 図版213 古墳時代前期割付図45 (SK以外)

図版214 古墳時代前期割付図45 (SK)  
図版215 古墳時代前期割付図48 (SK以外)  
図版216 古墳時代前期割付図48 (SK)  
図版217 古墳時代前期割付図49 (SK以外)  
図版218 古墳時代前期割付図49 (SK)

図版219 古墳時代前期割付図53 (SK以外)  
図版220 古墳時代前期割付図53 (SK)  
図版221 古墳時代前期割付図58 (SK以外)  
図版222 古墳時代前期割付図58 (SK)

## 古代

図版223 古代遺構 (SK以外) 分布図 (1/1000)  
図版224 古代遺構 (SK) 分布図 (1/1000)  
図版225 古代割付図 4 (一括)  
図版226 古代割付図 5 (一括)  
図版227 古代割付図 6 (一括)  
図版228 古代割付図 7 (一括)  
図版229 古代割付図12 (一括)  
図版230 古代割付図13 (一括)  
図版231 古代割付図15 (一括)  
図版232 古代割付図16 (一括)  
図版233 古代割付図17 (一括)  
図版234 古代割付図19 (一括)  
図版235 古代割付図20 (一括)  
図版236 古代割付図21 (一括)  
図版237 古代割付図52 (一括)  
図版238 古代割付図60 (一括)  
図版239 古代割付図64 (一括)  
図版240 古代割付図65 (一括)  
図版241 古代割付図66 (一括)  
図版242 古代割付図68 (一括)  
図版243 古代割付図69 (一括)  
図版244 古代割付図70 (一括)  
図版245 古代割付図72 (一括)  
図版246 古代割付図73 (一括)  
図版247 古代割付図75 (一括)  
図版248 古代割付図76 (一括)  
図版249 古代割付図78 (一括)  
図版250 古代割付図79 (一括)  
図版251 古代割付図80 (一括)  
図版252 古代割付図81 (一括)  
図版253 古代割付図82 (一括)  
図版254 古代割付図83 (一括)  
図版255 古代割付図85 (一括)

図版256 古代割付図18 (SK以外)  
図版257 古代割付図18 (SK)  
図版258 古代割付図22 (SK以外)  
図版259 古代割付図22 (SK)  
図版260 古代割付図23 (SK以外)  
図版261 古代割付図23 (SK)  
図版262 古代割付図24 (SK以外)  
図版263 古代割付図24 (SK)  
図版264 古代割付図25 (SK以外)  
図版265 古代割付図25 (SK)  
図版266 古代割付図26 (SK以外)  
図版267 古代割付図26 (SK)  
図版268 古代割付図27 (SK以外)  
図版269 古代割付図27 (SK)  
図版270 古代割付図28 (SK以外)  
図版271 古代割付図28 (SK)  
図版272 古代割付図29 (SK以外)  
図版273 古代割付図29 (SK)  
図版274 古代割付図30 (SK以外)  
図版275 古代割付図30 (SK)  
図版276 古代割付図31 (SK以外)  
図版277 古代割付図31 (SK)  
図版278 古代割付図32 (SK以外)  
図版279 古代割付図32 (SK・SL)  
図版280 古代割付図33 (SK以外)  
図版281 古代割付図33 (SK)  
図版282 古代割付図34 (SK以外)  
図版283 古代割付図34 (SK)  
図版284 古代割付図35 (SK以外)  
図版285 古代割付図35 (SK・SL)  
図版286 古代割付図36 (SK以外)  
図版287 古代割付図36 (SK・SL)  
図版288 古代割付図37 (SK以外)

- 図版289 古代割付図37 (SK)  
 図版290 古代割付図38 (SK以外)  
 図版291 古代割付図38 (SK・SL)  
 図版292 古代割付図39 (SK以外)  
 図版293 古代割付図39 (SK)  
 図版294 古代割付図40 (SK以外)  
 図版295 古代割付図40 (SK)  
 図版296 古代割付図41 (SK以外)  
 図版297 古代割付図41 (SK)  
 図版298 古代割付図42 (SK以外)  
 図版299 古代割付図42 (SK・SL)  
 図版300 古代割付図43 (SK以外)  
 図版301 古代割付図43 (SK)  
 図版302 古代割付図44 (SK以外)  
 図版303 古代割付図44 (SK)  
 図版304 古代割付図45 (SK以外)  
 図版305 古代割付図45 (SK)  
 図版306 古代割付図46 (SK以外)  
 図版307 古代割付図46 (SK)  
 図版308 古代割付図47 (SK以外)  
 図版309 古代割付図47 (SK)  
 図版310 古代割付図48 (SK以外)  
 図版311 古代割付図48 (SK)  
 図版312 古代割付図49 (SK以外)  
 図版313 古代割付図49 (SK)  
 図版314 古代割付図50 (SK以外)  
 図版315 古代割付図50 (SK)  
 図版316 古代割付図51 (SK以外)  
 図版317 古代割付図51 (SK)  
 図版318 古代割付図53 (SK以外)  
 図版319 古代割付図53 (SK)  
 図版320 古代割付図54 (SK以外)  
 図版321 古代割付図54 (SK)  
 図版322 古代割付図55 (SK以外)  
 図版323 古代割付図55 (SK)  
 図版324 古代割付図56 (SK以外)  
 図版325 古代割付図56 (SK)  
 図版326 古代割付図57 (SB・SD)  
 図版327 古代割付図57 (SL)  
 図版328 古代割付図58 (SK以外)  
 図版329 古代割付図58 (SK)  
 図版330 古代割付図59 (SK以外)  
 図版331 古代割付図59 (SK)  
 図版332 古代割付図61 (SK以外)  
 図版333 古代割付図61 (SK)  
 図版334 古代割付図62 (SK以外)  
 図版335 古代割付図62 (SK・SL)  
 図版336 古代割付図63 (SK以外)  
 図版337 古代割付図63 (SK)  
 図版338 古代割付図67 (SK以外)  
 図版339 古代割付図67 (SK)  
 図版340 古代割付図71 (SK以外)  
 図版341 古代割付図71 (SK)  
 図版342 古代割付図74 (SK以外)  
 図版343 古代割付図74 (SK)  
 図版344 古代割付図77 (SK以外)  
 図版345 古代割付図77 (SK)

## 中世

- 図版346 中世遺構分布図 (1/1000)  
 図版347 中世割付図19・28・31 (一括)  
 図版348 中世割付図22 (一括)  
 図版349 中世割付図32・33・35 (一括)  
 図版350 中世割付図40・49・56 (一括)  
 図版351 中世割付図53 (一括)  
 図版352 中世割付図57 (一括)  
 図版353 中世割付図58・62・63 (一括)  
 図版354 中世割付図61 (一括)  
 図版355 中世割付図64・66 (一括)  
 図版356 中世割付図67・70 (一括)  
 図版357 中世割付図69 (一括)  
 図版358 中世割付図71 (一括)  
 図版359 中世割付図72 (一括)  
 図版360 中世割付図73・76 (一括)  
 図版361 中世割付図74 (一括)  
 図版362 中世割付図75 (一括)  
 図版363 中世割付図77・78 (一括)

図版364 中世割付図79 (一括)

図版366 中世割付図83・84・85 (一括)

図版365 中世割付図80・81・82 (一括)

## 個別図目次

図版367 弥生時代中期以前竪穴住居跡個別図  
(SB7272・SB7276)

図版377 古代竪穴住居跡個別図 (SB7001)

図版368 弥生時代後期竪穴住居跡個別図  
(SB7078-1)

図版378 古代竪穴住居跡個別図 (SB7053・  
SB7404)

図版369 弥生時代後期竪穴住居跡個別図  
(SB7078-2)

図版379 弥生時代中期以前墓個別図 (SM7010)

図版370 弥生時代後期竪穴住居跡個別図  
(SB7488)

図版380 古墳時代前期墓個別図 (SM7016)

図版371 弥生時代後期竪穴住居跡個別図  
(SB7132)

図版381 古代墓個別図 (SM7009・SM7012・  
SM7013・SM7017)

図版372 古墳時代前期竪穴住居跡個別図  
(SB6013-1)

図版382 弥生時代中期以前杭列跡・溝跡個別図  
(SA5001・SD5003)

図版373 古墳時代前期竪穴住居跡個別図  
(SB6013-2)

図版383 弥生時代中期以前溝跡個別図 (SD6007)

図版374 古墳時代前期竪穴住居跡個別図  
(SB6004)

図版384 弥生時代中期以前溝跡セクション図  
(SD7110)

図版375 古墳時代前期竪穴住居跡個別図  
(SB7250)

図版385 弥生時代後期・古墳時代前期溝跡セクシ  
ョン図 (SD7014)

図版376 古墳時代前期竪穴住居跡個別図  
(SB7508)

図版386 古墳時代前期道路跡個別図 (SC6001)

図版387 弥生時代中期以前・弥生時代後期土壙跡  
個別図 (SK8167・SK7075-1)

図版388 弥生時代後期土壙跡個別図 (SK7075-2・  
3)

## 写真図版目次

P L 1 調査前の塩崎地区航空写真

P L 8 2-2区南側・2-2区北側・第6図全景  
写真撮影方向図

P L 2 戦後まもなくの塩崎地区航空写真

P L 3 BIS20-1区西側・BIS20-1区東側・第  
1図全景写真撮影方向図

P L 9 2-2区側道部分東側・2-2区側道部分  
西側・第7図全景写真撮影方向図

P L 4 1-1-a区・1-1-b区・第2図全景  
写真撮影方向図

P L 10 2-3区・3-北区・第8図全景写真撮影  
方向図

P L 5 1-1-c区・1-2区・第3図全景写真  
撮影方向図

P L 11 3区・3区と3-北区・第9図全景写真撮  
影方向図

P L 6 1-3区・1-4区・第4図全景写真撮  
影方向図

P L 12 3-E区・4区・第10図全景写真撮  
影方向図

P L 7 2-1区・2-1-b区・第5図全景写真  
撮影方向図

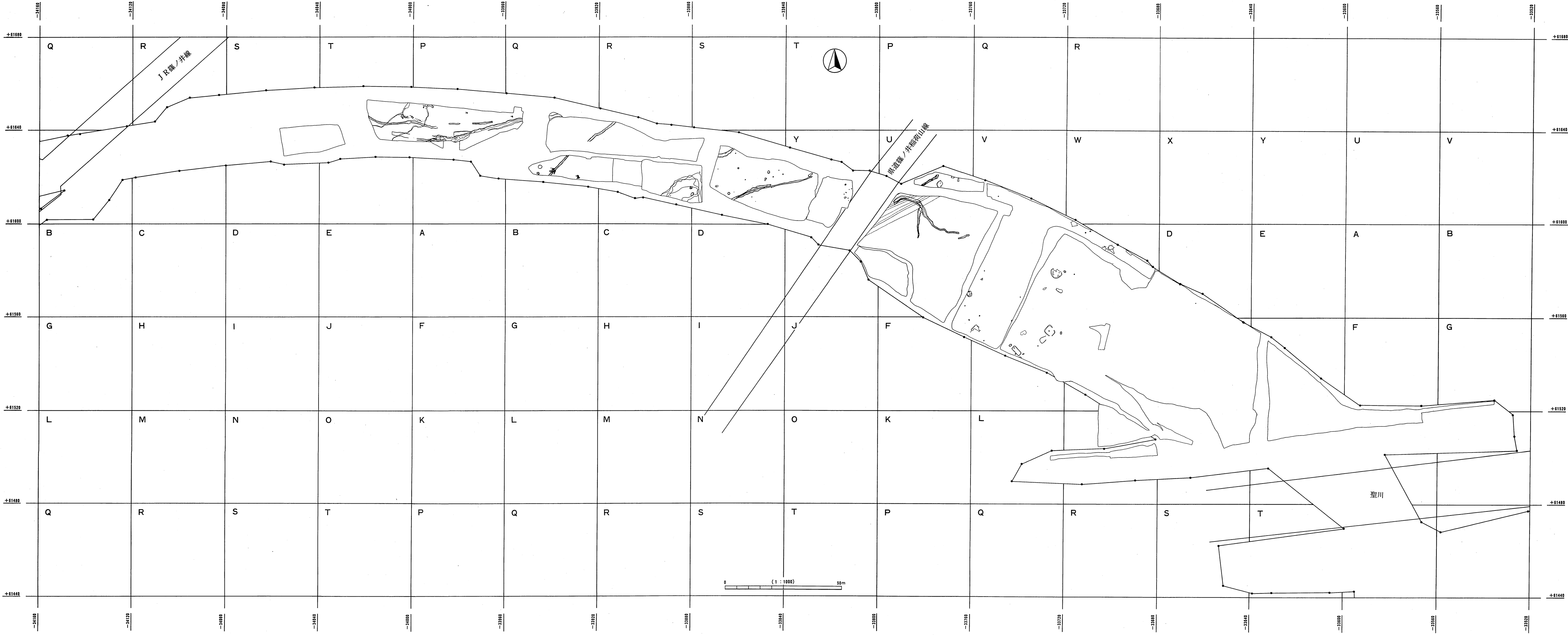
P L 13 SB7276完掘・SB7272炭化材出土状況・  
SB7272完掘

- P L 14 SB6014遺物出土状況・SB6015遺物出土状況・SB6015完掘
- P L 15 SB6017遺物出土状況・SB6031遺物出土状況・SB7021遺物出土状況
- P L 16 SB7078炭化材出土状況・SB7078出土炭化材アップ・SB7078完掘
- P L 17 SB7079遺物出土状況・SB7079出土遺物アップ・SB7079柱穴内出土土器
- P L 18 SB7089炭化材出土状況・SB7089出土炭化材アップ
- P L 19 SB7090完掘・SB7091遺物出土状況・SB7091柱穴内出土土器
- P L 20 SB7094遺物出土状況・SB7094出土土器アップ(柱穴への落ち込み)・SB7094完掘
- P L 21 SB7097完掘・SB7101遺物出土状況・SB7132遺物出土状況
- P L 22 SB7162柱穴内出土土器・SB7162内グリーンタフ出土状況
- P L 23 SB7162遺物出土状況・SB7191遺物出土状況・SB7191出土遺物アップ
- P L 24 SB7177遺物出土状況・SB7177出土遺物(土器内ベンガラ)・SB7180遺物出土状況
- P L 25 SB7277完掘・SB7417遺物出土状況・SB7488入口側からの全景
- P L 26 SB7488遺物出土状況・SB7488入口施設・SB7488入口横出土土器
- P L 27 SB7497遺物出土状況・SB7499遺物出土状況・SB7655遺物出土状況
- P L 28 SB6001遺物出土状況・SB6001出土遺物アップ・SB6001完掘
- P L 29 SB6004遺物出土状況・SB6004完掘・SB6004掘り方
- P L 30 SB6013炭化材出土状況・SB6013施設・SB6013完掘
- P L 31 SB6016遺物出土状況・SB6016完掘・SB6029遺物出土状況
- P L 32 SB7250遺物出土状況・SB7250完掘・SB7255遺物出土状況
- P L 33 SB7256遺物出土状況・SB7345炭化材出土状況・SB7345出土炭化材アップ・SB7346炭化材等出土状況
- P L 34 SB7420遺物出土状況・SB7508遺物出土状況・SB7517遺物出土状況
- P L 35 SB7029完掘・SB7208カマドと周辺土器・SB7249遺物出土状況
- P L 36 SB6020遺物出土状況・SB6020カマド煙道たちあがり凹部出土遺物・SB7001遺物出土状況・SB7001カマドと周辺土器
- P L 37 SB7007遺物出土状況・SB7007掘り方・SB7052遺物出土状況
- P L 38 SB7053検出状況・SB7053洪水砂堆積状況・SB7053遺物出土状況
- P L 39 SB7054出土遺物アップ・SB7058遺物出土状況・SB7092遺物出土状況・SB7106完掘
- P L 40 SB7112遺物出土状況・SB7112完掘・SB7112施設(貯蔵穴)内出土土器
- P L 41 SB7127カマド内遺物出土状況・SB7159施設内遺物出土状況・SB7182完掘
- P L 42 SB7202完掘・SB7203遺物出土状況・SB7203カマドと周辺遺物・SB7203カマドアップ
- P L 43 SB7221遺物出土状況・SB7223カマドと周辺遺物・SB7223カマド横施設(貯蔵穴)内遺物出土状況
- P L 44 SB7248完掘・SB7248カマドアップ・SB7248施設内遺物出土状況
- P L 45 SB7341遺物出土状況・SB7341掘り方・SB7357遺物出土状況
- P L 46 SB7354第6床面・SB7364(SB7354第3床面)・SB7369(SB7354第1床面)
- P L 47 SB7404遺物出土状況・SB7416遺物出土状況・SB7416カマドと周辺遺物アップ
- P L 48 SB7422完掘・SB7425完掘・SB7425カマド部分アップ
- P L 49 SB7427遺物出土状況・SB7427完掘・SB7498遺物出土状況
- P L 50 ST6014完掘・ST7004完掘・ST7022完掘
- P L 51 ST6001完掘・ST6002、ST6003、ST6004完掘・ST6005完掘・ST6006、ST6007完掘・ST6010完掘・ST6015完掘・ST6016

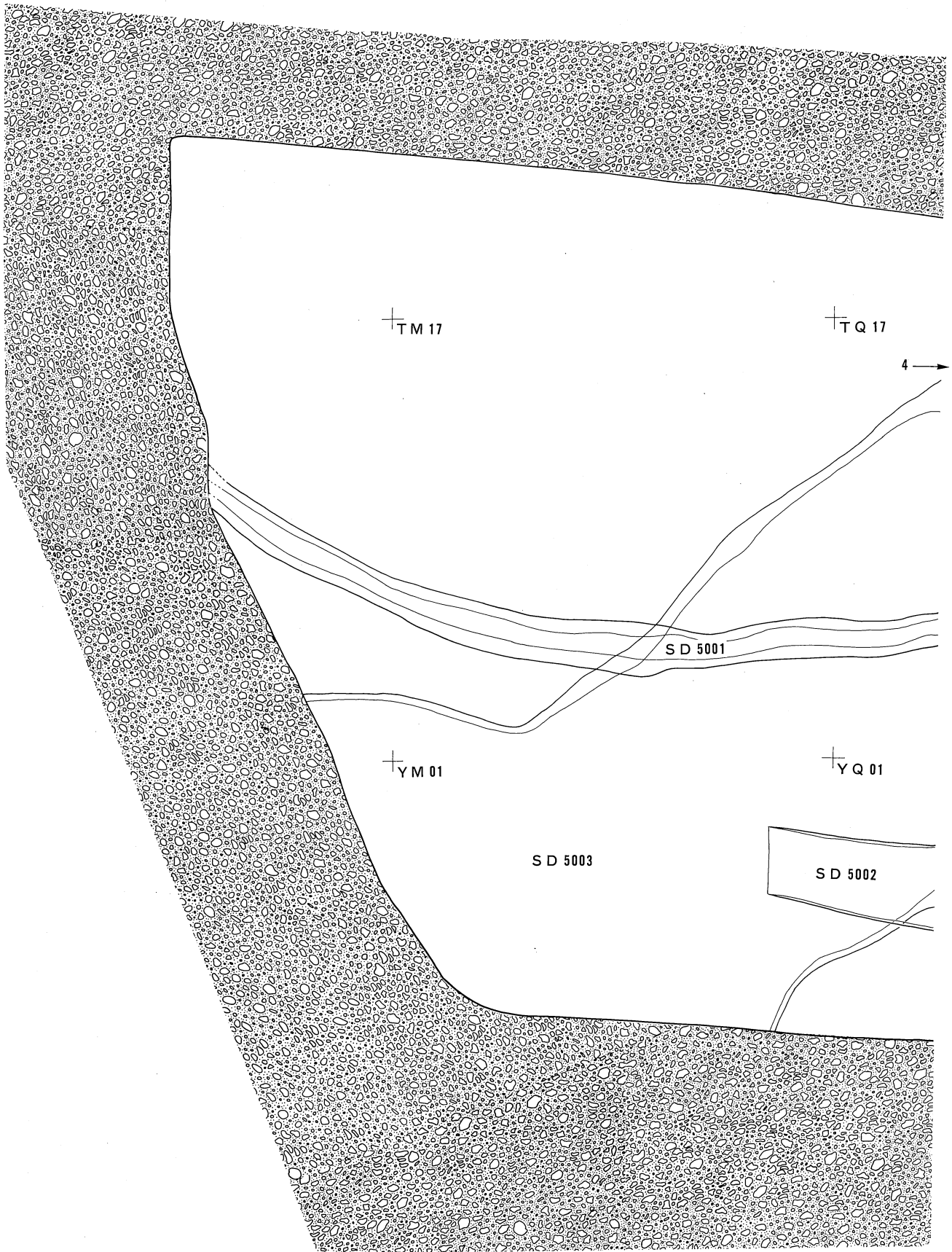
- 完掘
- P L 52 ST7014、ST7015、ST7016、ST7018、  
ST7019、ST7020、ST7023、ST7027完掘
- P L 53 ST7002完掘・ST7002柱痕・ST7003完掘  
・ST7012完掘・ST7033完掘・ST7014柱  
痕跡・ST7020柱痕跡
- P L 54 SA5001全景・SA6004柱痕・SA6004柱痕  
断面・SA6007全景
- P L 55 SL7001、SL7002完掘・SL7003完掘・  
SL7004完掘
- P L 56 SC6001全景・SC6001全景・SC6001セクシ  
ョン
- P L 57 SC6001沿い土器
- P L 58 SM7026遺物出土状況・SM7010検出状況  
・SM7010検出時出土骨アップ
- P L 59 SM7010骨出土状況・SM7010骨と礫床・  
SM7010出土骨アップ
- P L 60 SM7001全景・SM7002全景・SM7003全景
- P L 61 SM7016全景・SM7016鏡出土状況・  
SM7016左手首部分玉出土状況・  
SM7016右手首部分玉出土状況・  
SM7031全景
- P L 62 SM7007全景・SM7009全景・SM7012全景
- P L 63 SM7013全景・SM7018全景・SM7019全景  
・SM7027全景
- P L 64 SD5003全景・SD5003出土石鍬・  
SD5003出土紡錘車・SD6007全景・  
SD6012全景・SD7047全景
- P L 65 SD7110セクション
- P L 66 SD6002、SD6003全景・SD6035全景・  
SD7014完掘・SD7046完掘
- P L 67 SD6023（1－3区）遺物出土状況・  
SD6023（1－3区）完掘・SD6023（1－  
4区）遺物出土状況・SD6023（1－4区）  
完掘
- P L 68 SD7006内出土獣骨・SD7007全景・  
SD7052遺物出土状況とSD7023完掘・  
SD7052内出土獣骨
- P L 69 SD7077とSD7080完掘・SD7080とSD7085  
完掘・SD7080内出土獣骨・SD7080獣骨出  
土状況・SD7080完掘
- P L 70 SK6075礎板出土状況・SK7327土器出土状  
況・SK8167石器出土状況
- P L 71 SK6222遺物出土状況・SK7075遺物出土状  
況・SK7105遺物出土状況
- P L 72 SK7170遺物出土状況・SK7331遺物出土状  
況・SK8152遺物出土状況
- P L 73 SK8189遺物出土状況・SK8222遺物出土状  
況
- P L 74 SK6113遺物出土状況・SK6117遺物出土状  
況・SK6142遺物出土状況（上層・下層）・  
SK6307上層調査中・SK6307下層遺物出土  
状況
- P L 75 SK6202上層遺物出土状況・SK6202井戸枠  
出土状況・SK6202下層遺物出土状況・  
SK6202下層遺物出土状況
- P L 76 SK7256遺物出土状況・SK7367遺物出土状  
況・SK7157遺物出土状況・SK8250遺物出  
土状況
- P L 77 SK6096埋土断面・SK6097遺物出土状況・  
SK6398遺物出土状況
- P L 78 SK7199遺物出土状況・SK7277完掘・  
SK7414遺物出土状況
- P L 79 SK7012遺物出土状況・SK7148遺物出土状  
況・SK8100遺物出土状況
- P L 80 SB7053の洪水砂と噴砂跡・噴砂跡・噴砂  
跡断面
- P L 81 BIS20地区での古墳時代の微高地を示すセ  
クション・1－1－b区での弥生時代中期  
以前の微高地

図 版

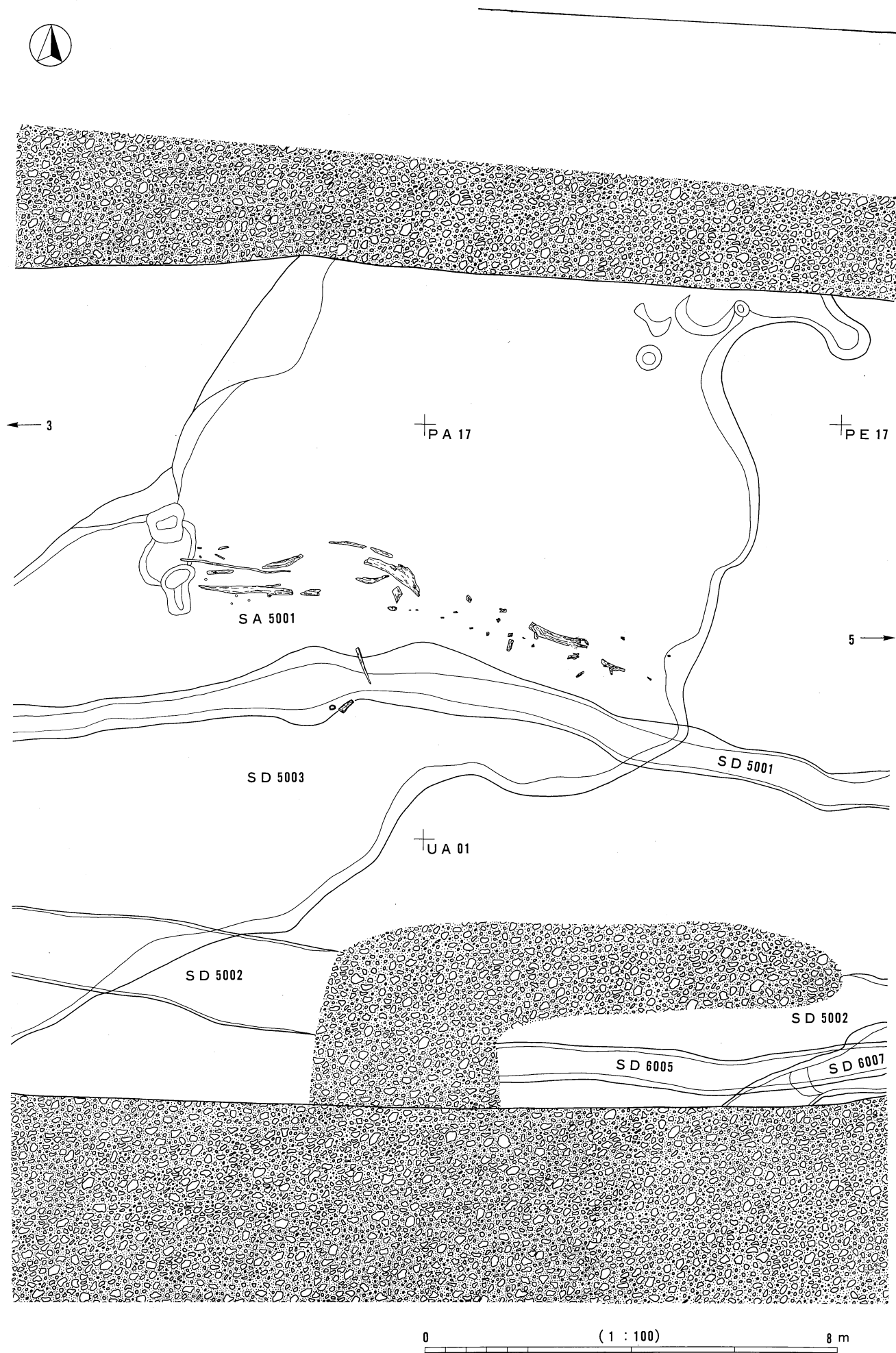
図版1 弥生時代中期以前遺構分布図 (1/1000)

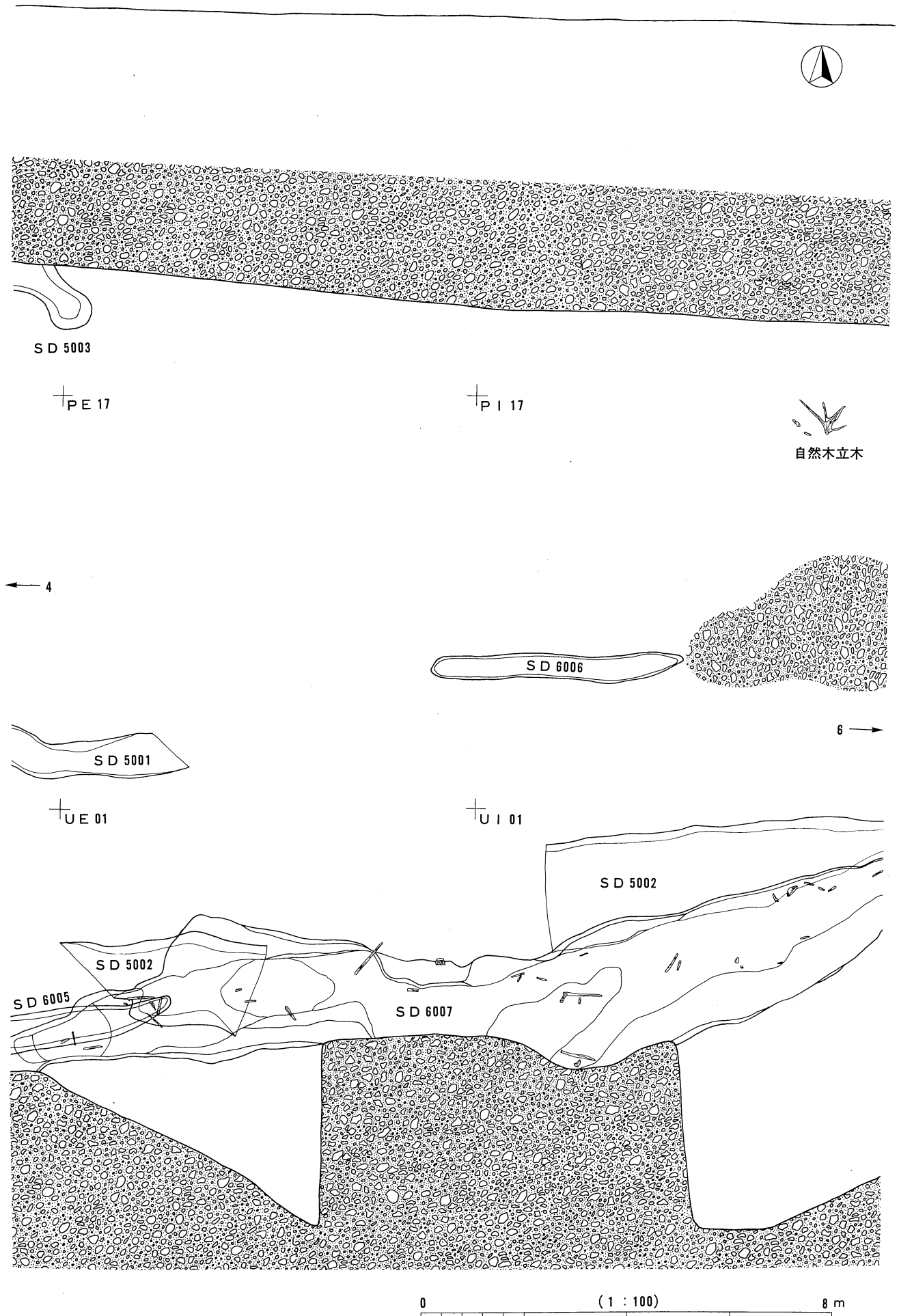




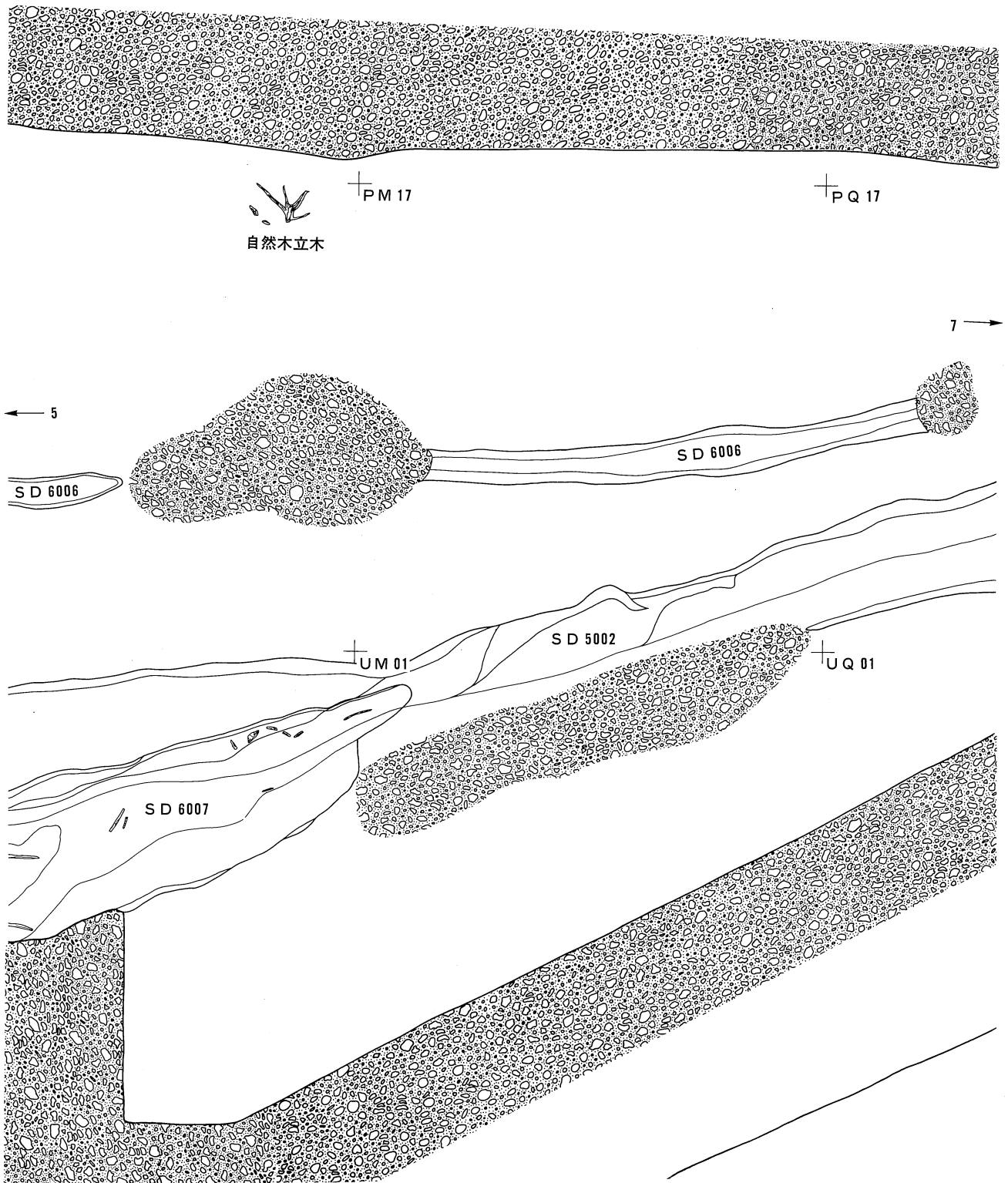


図版 3 弥生時代中期以前割付図 4 (一括)

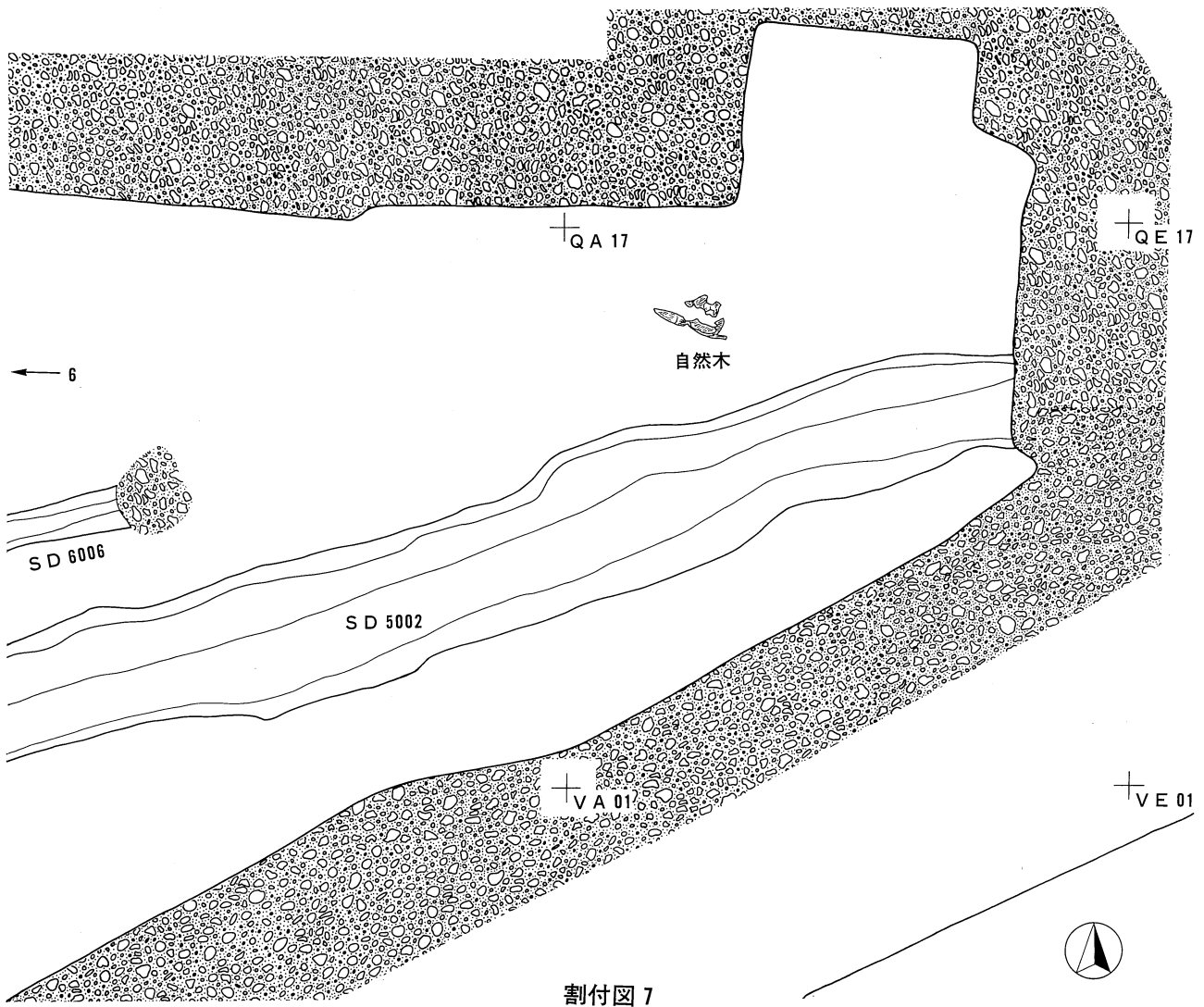




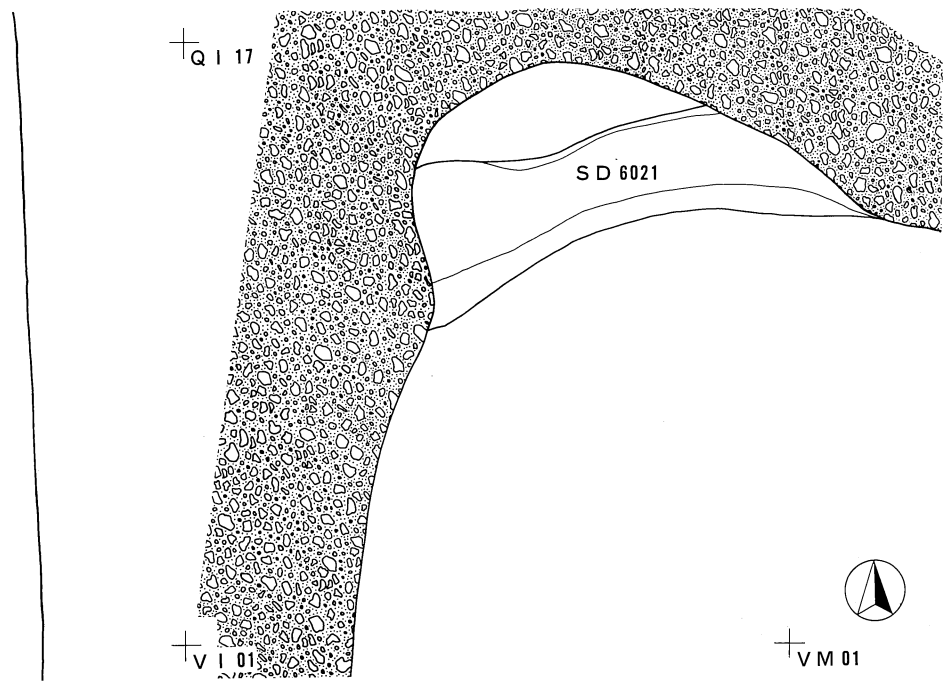
図版 5 弥生時代中期以前割付図 6 (一括)



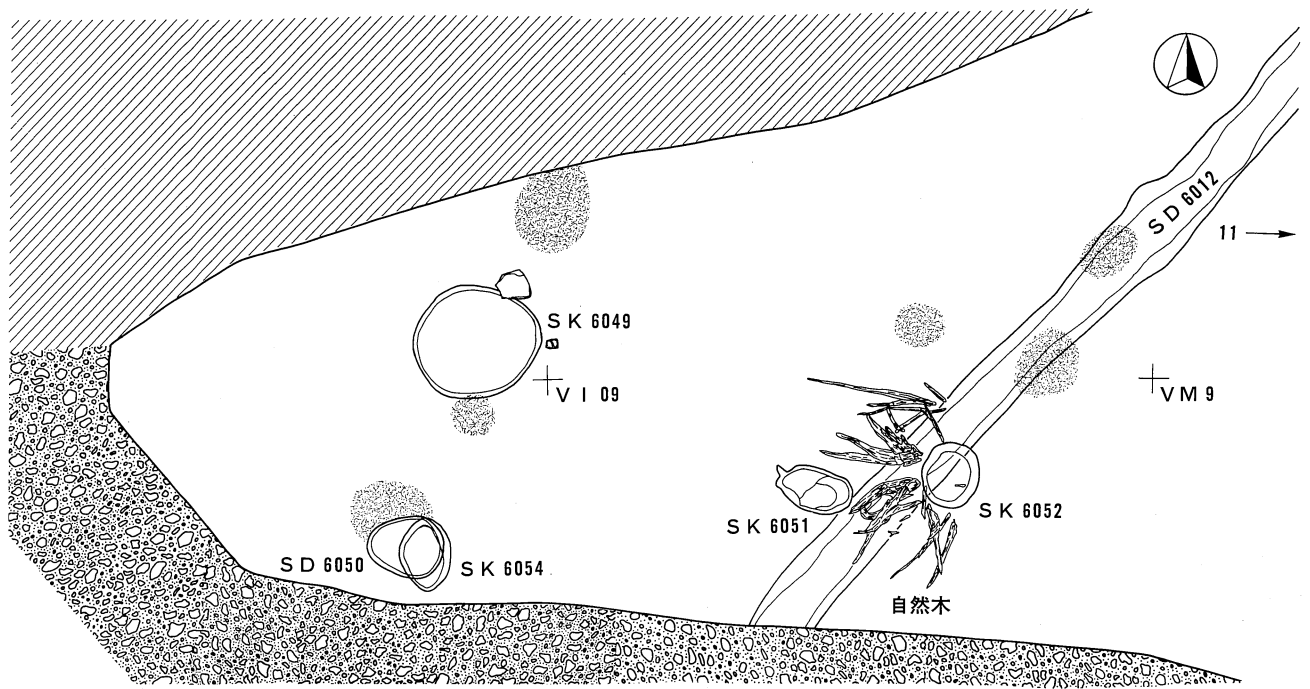
0 (1 : 100) 8 m



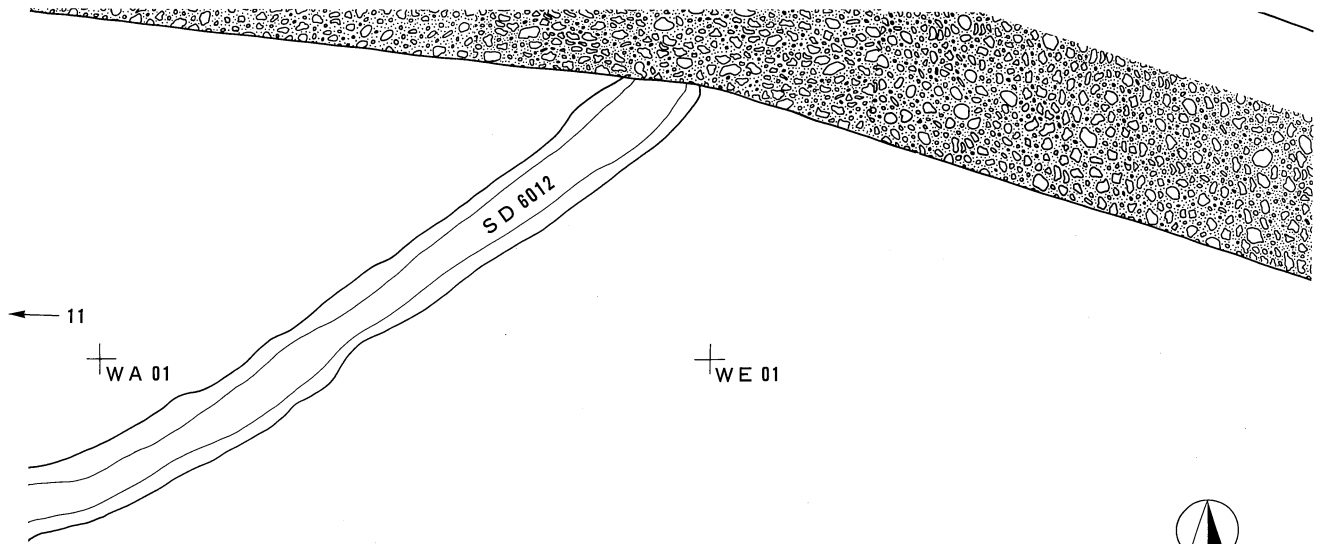
割付図7



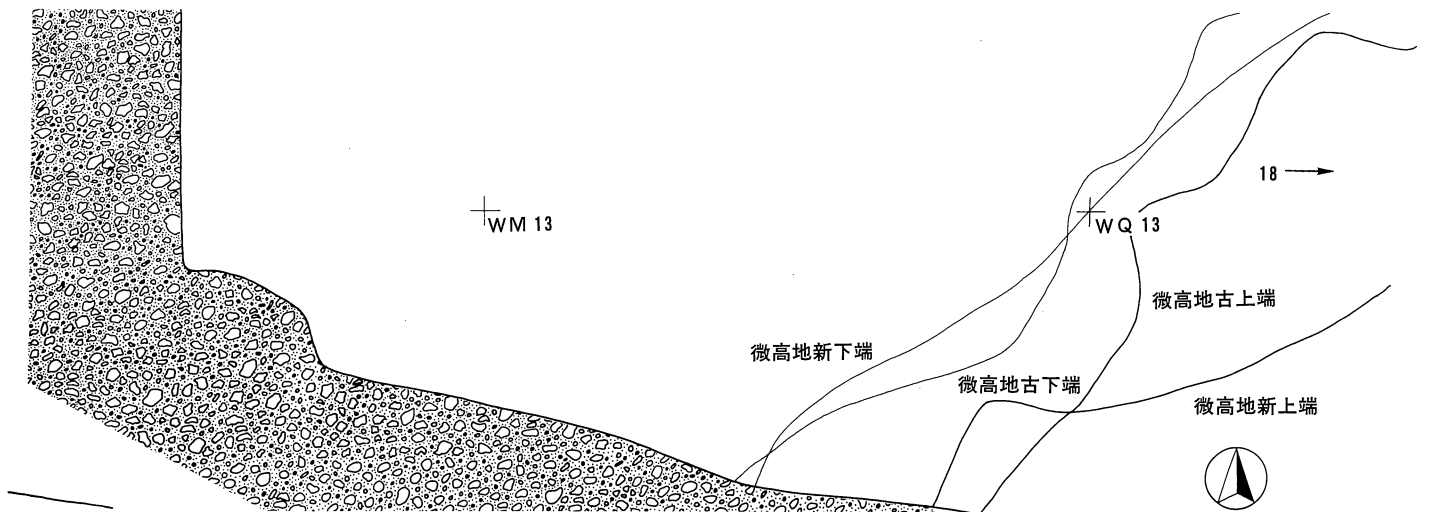
割付図8



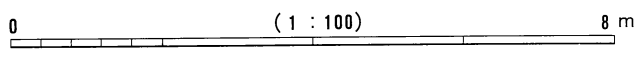
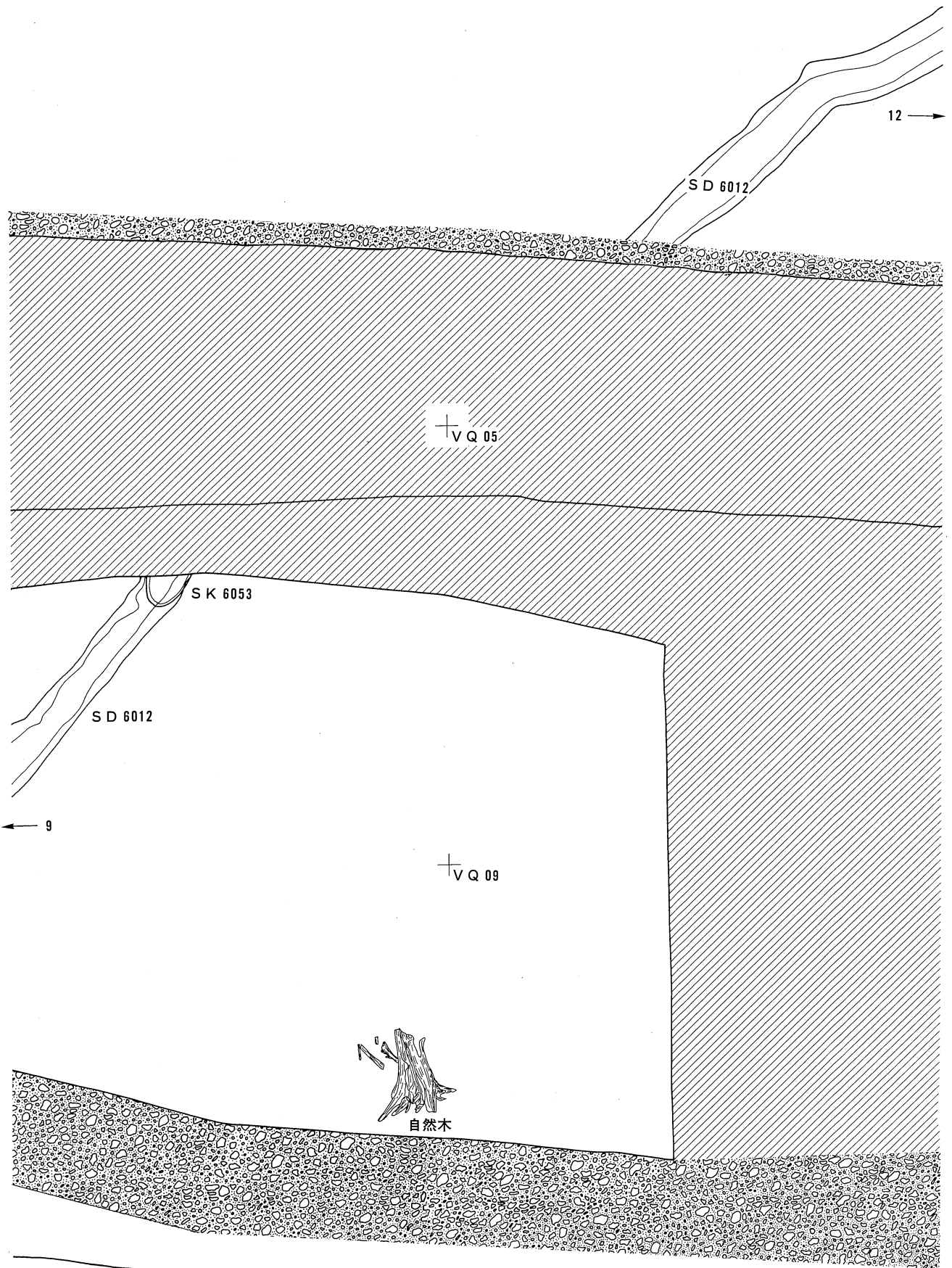
割付图 9



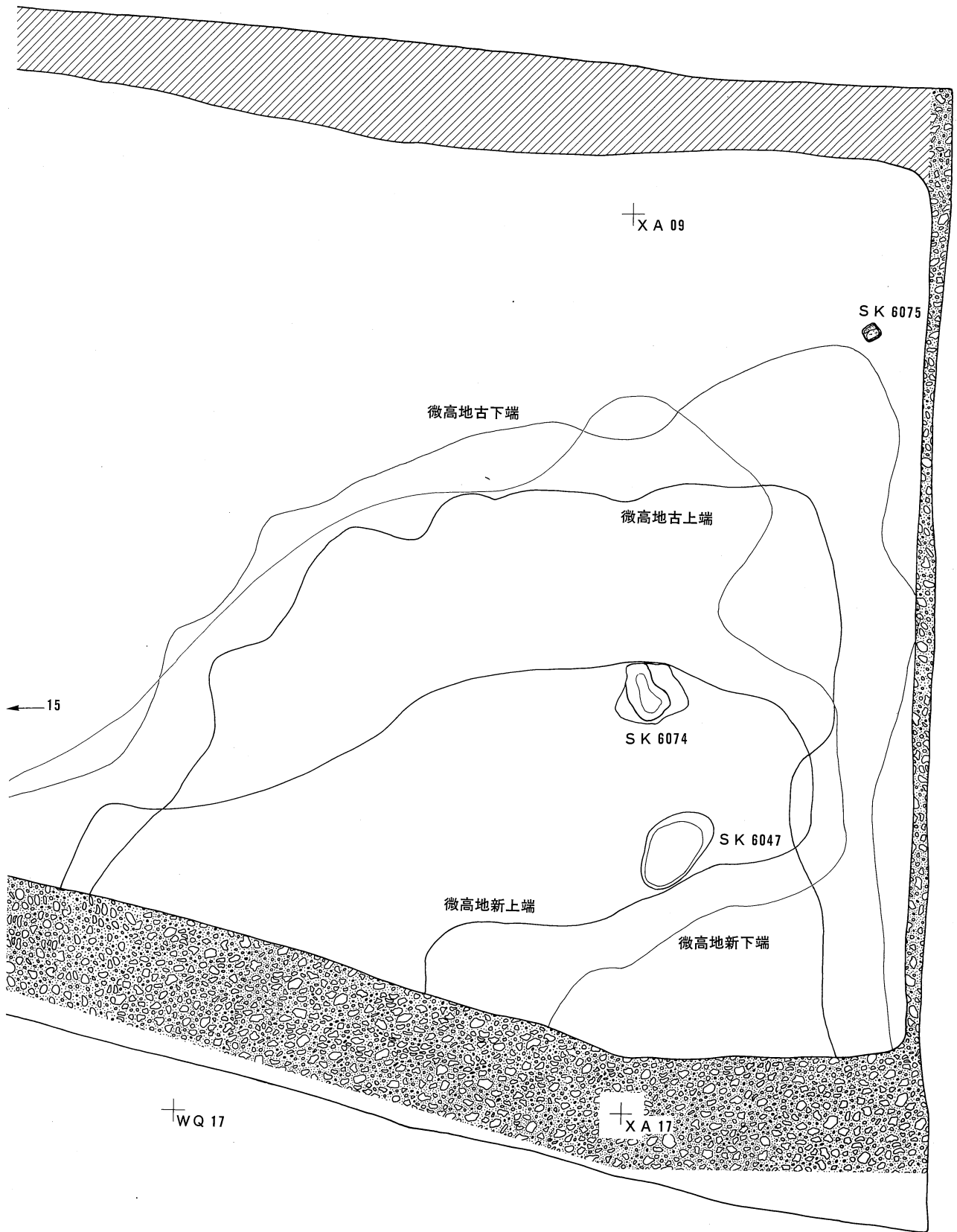
割付图 12



割付图 15

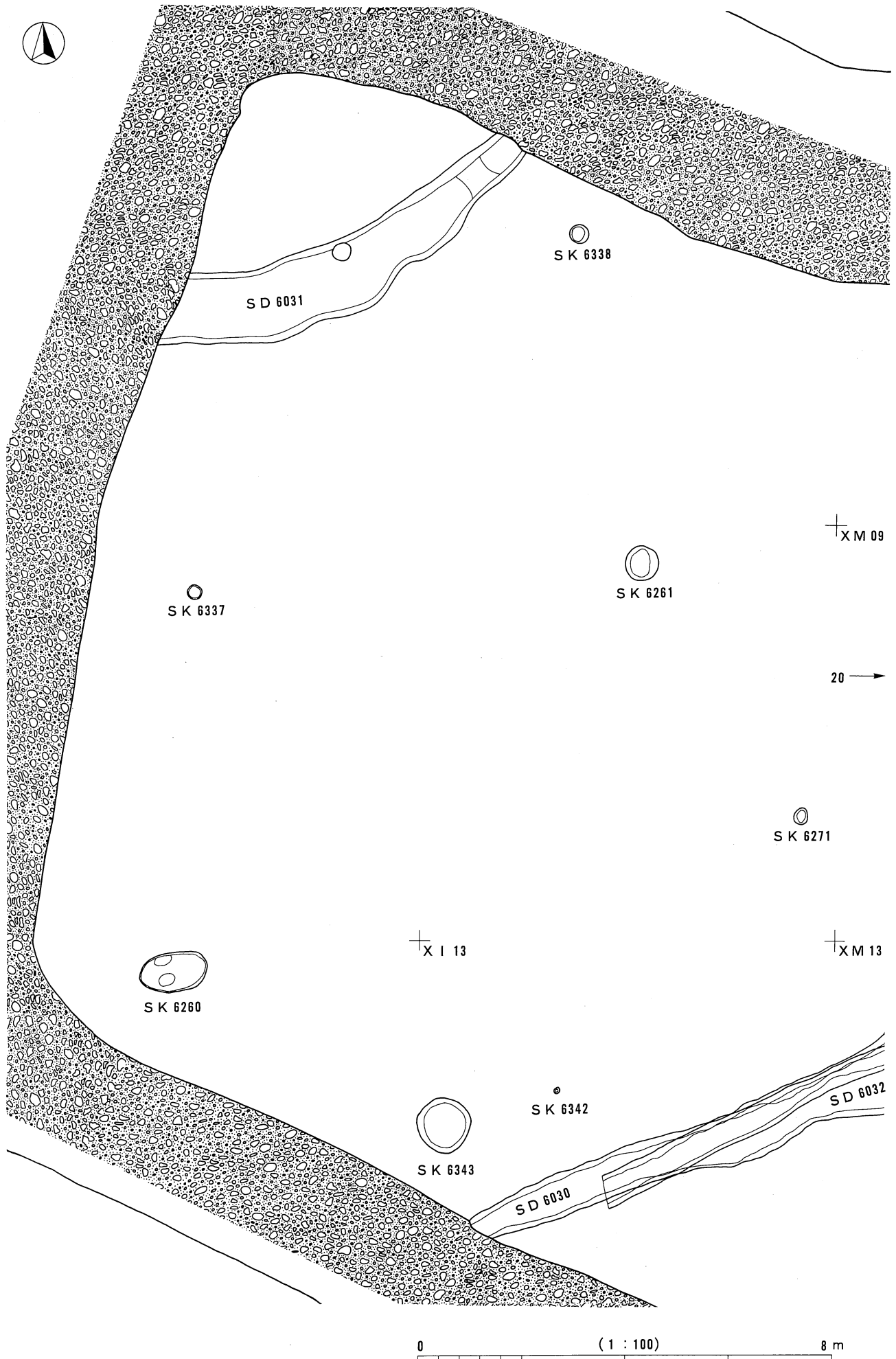


図版 9 弥生時代中期以前割付図18 (一括)

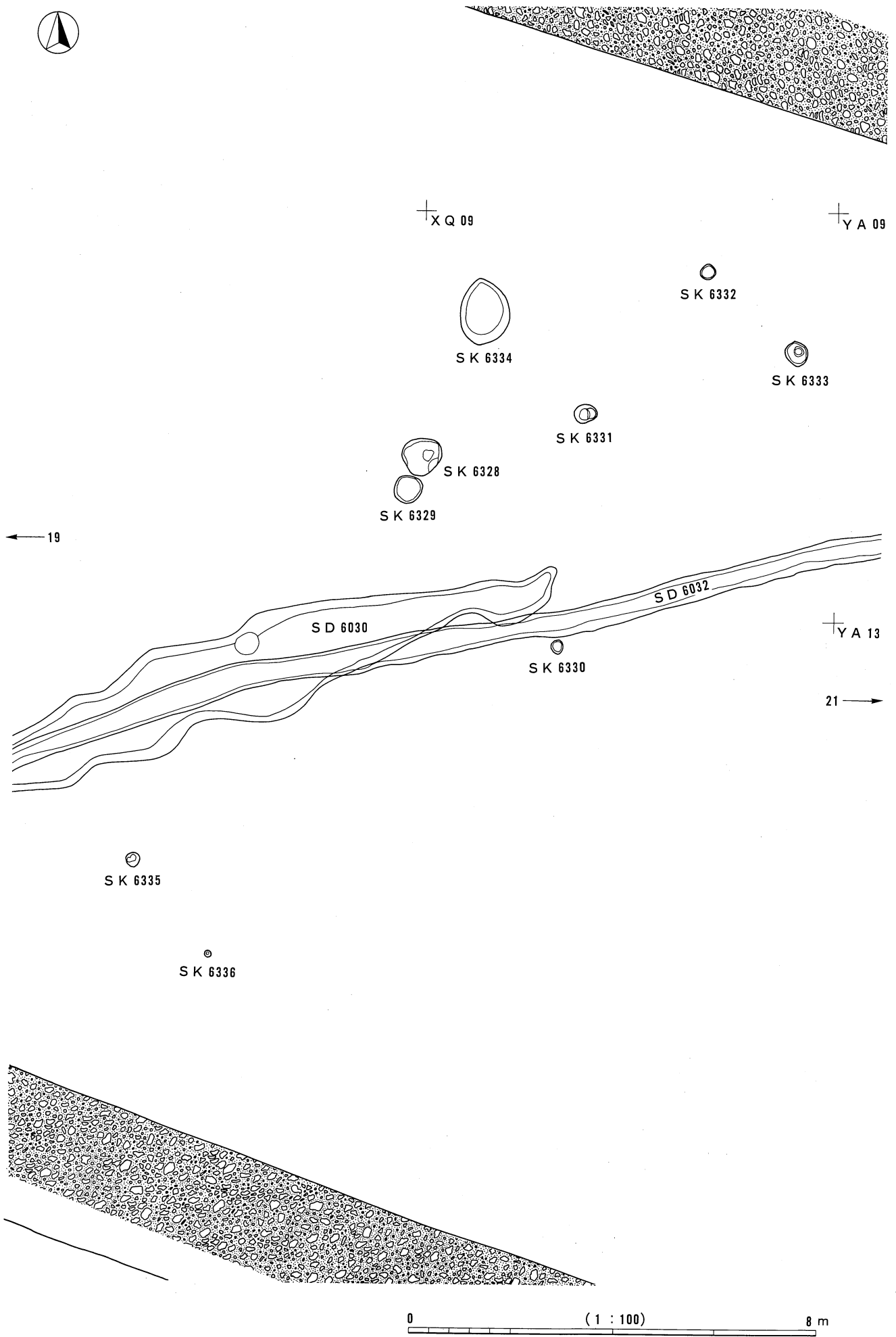


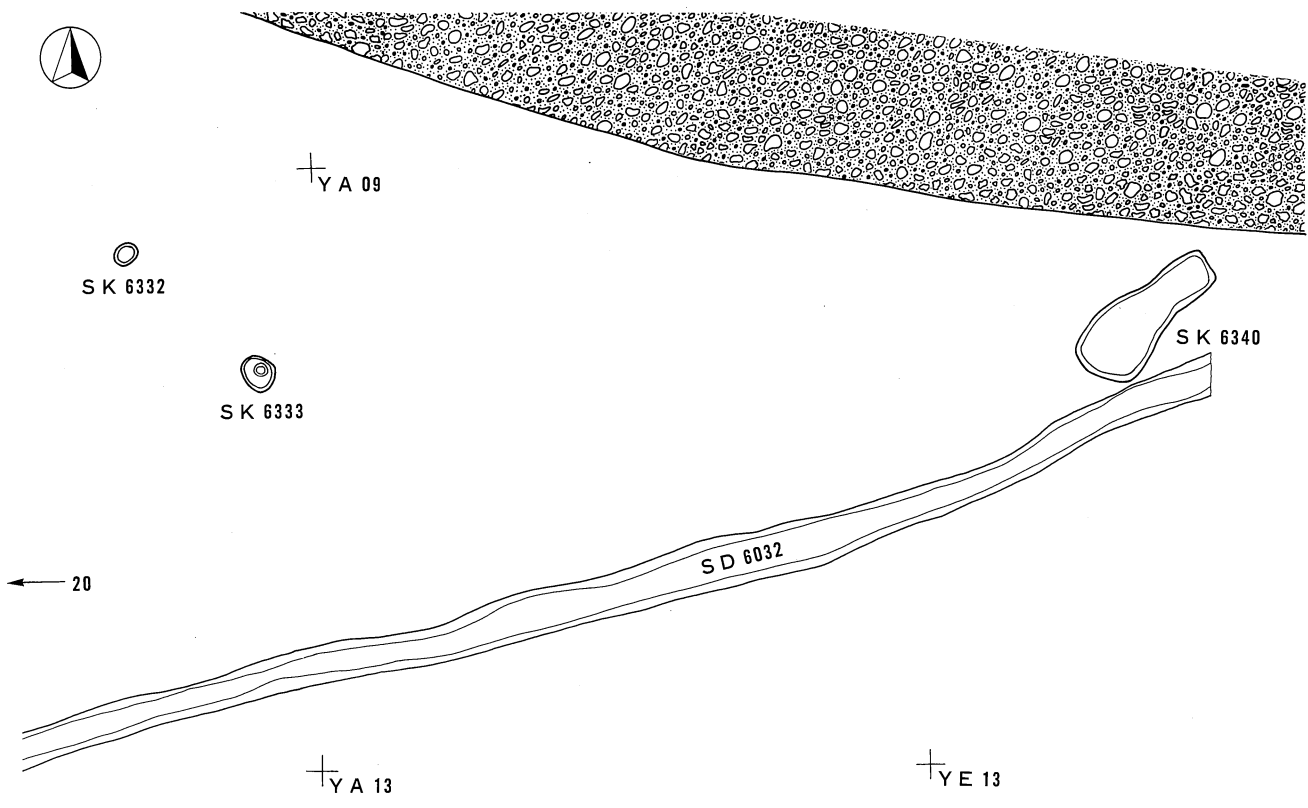
0 ( 1 : 100 ) 8 m



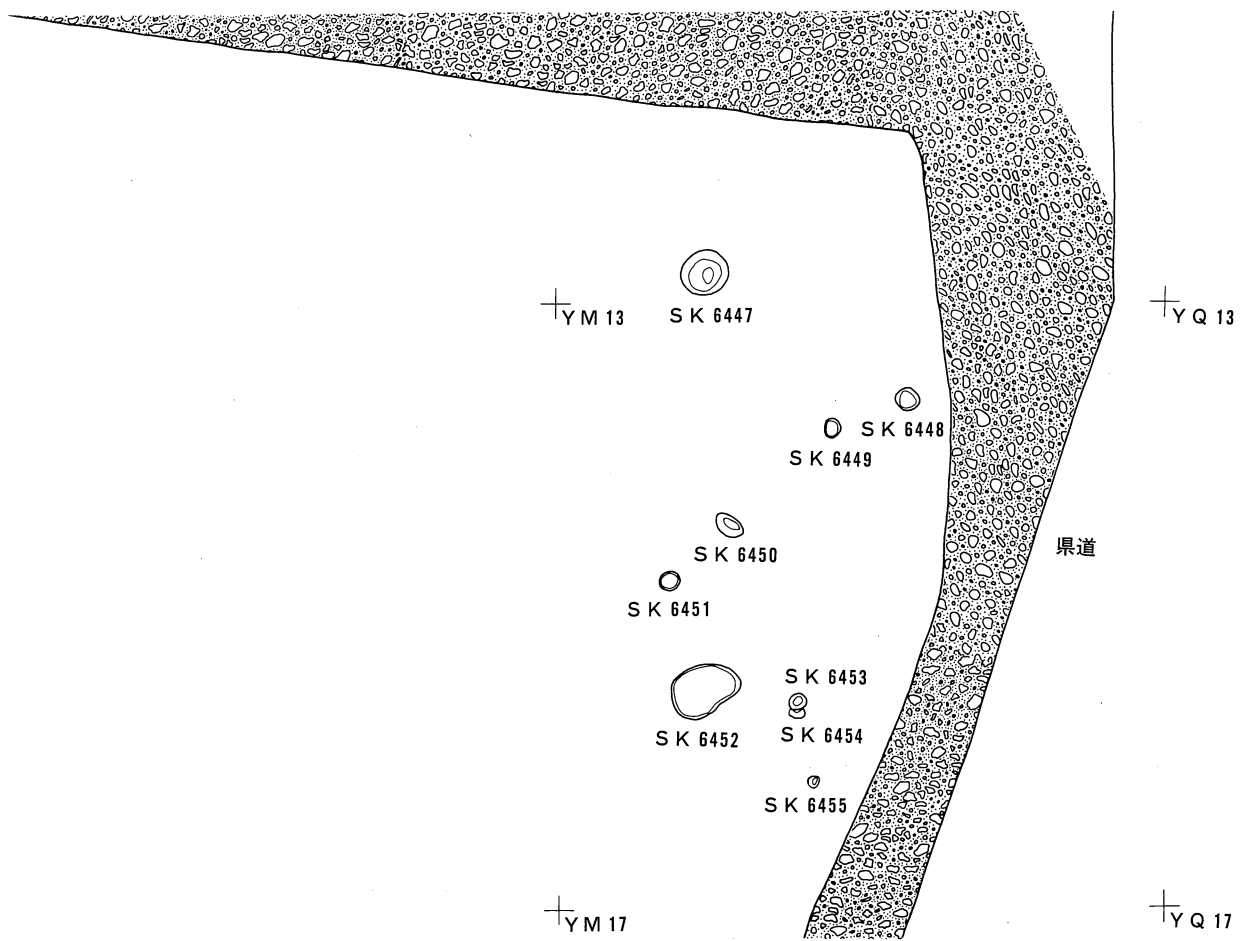


图版11 弥生時代中期以前割付図20 (一括)



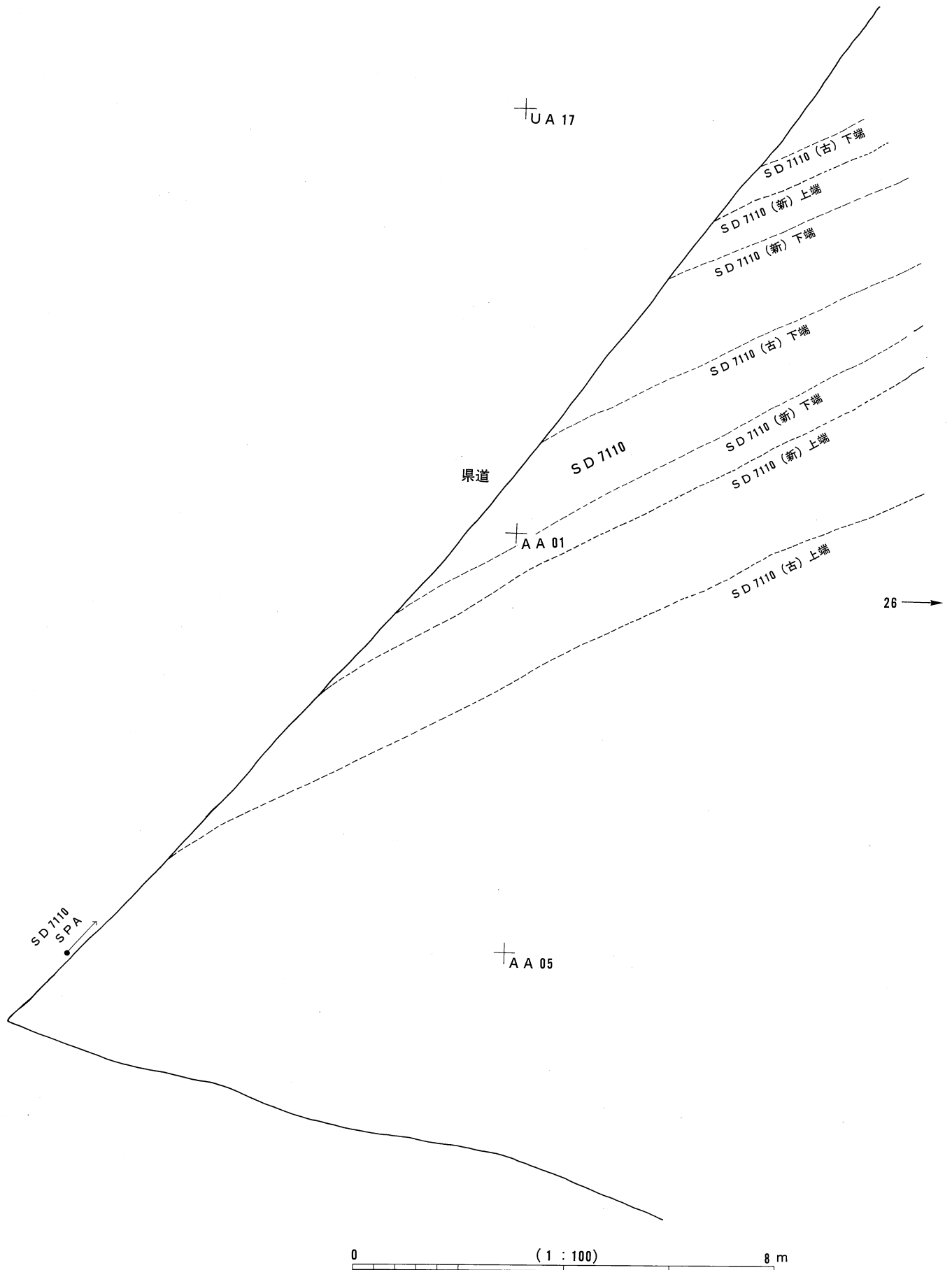


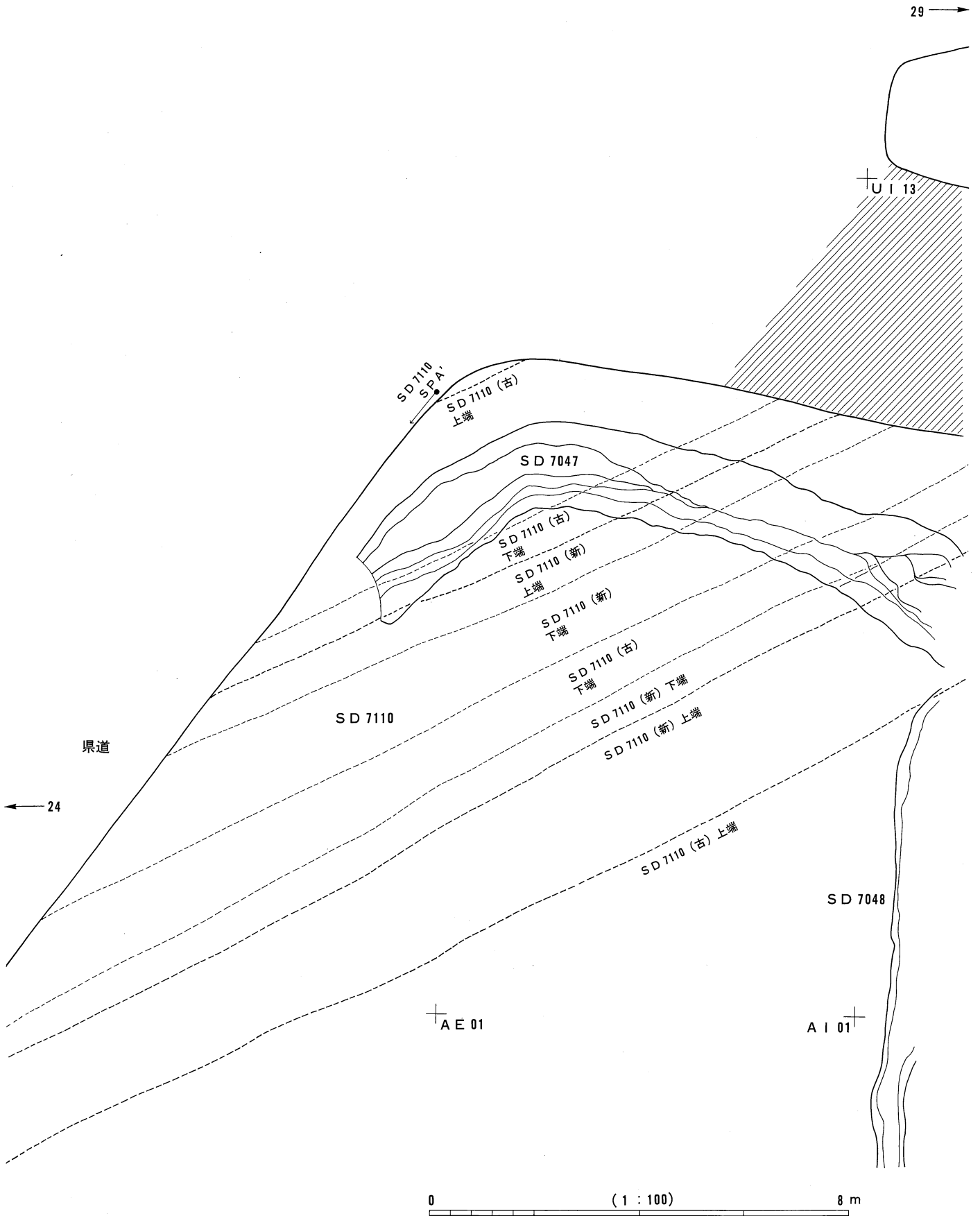
割付図 21



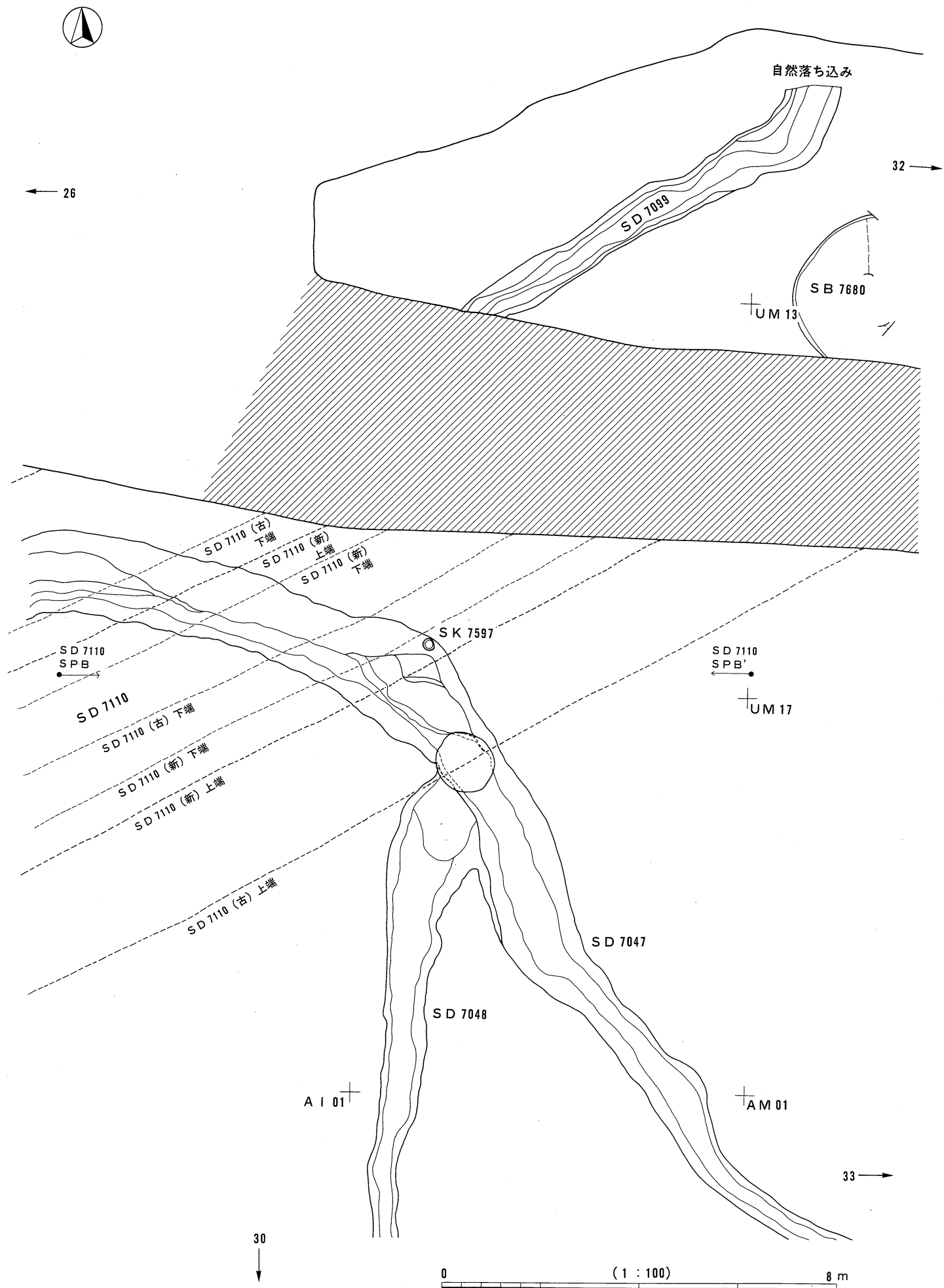
割付図 23

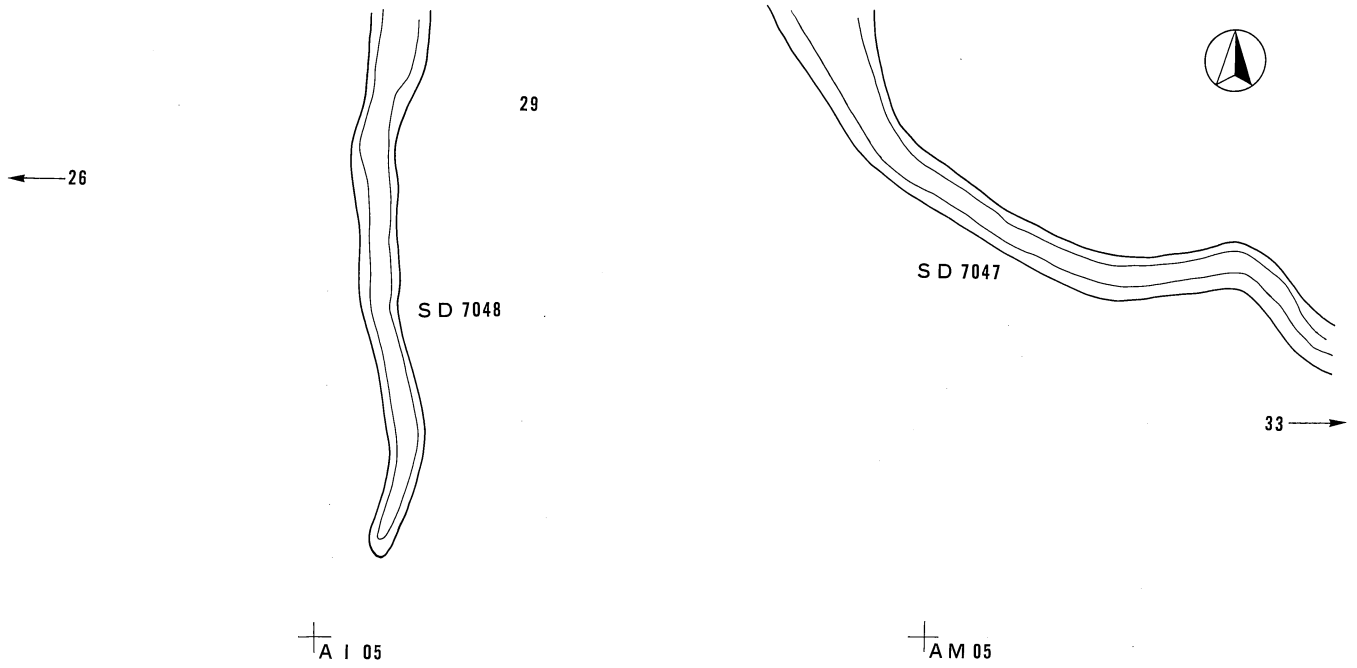
図版13 弥生時代中期以前割付図24 (一括)



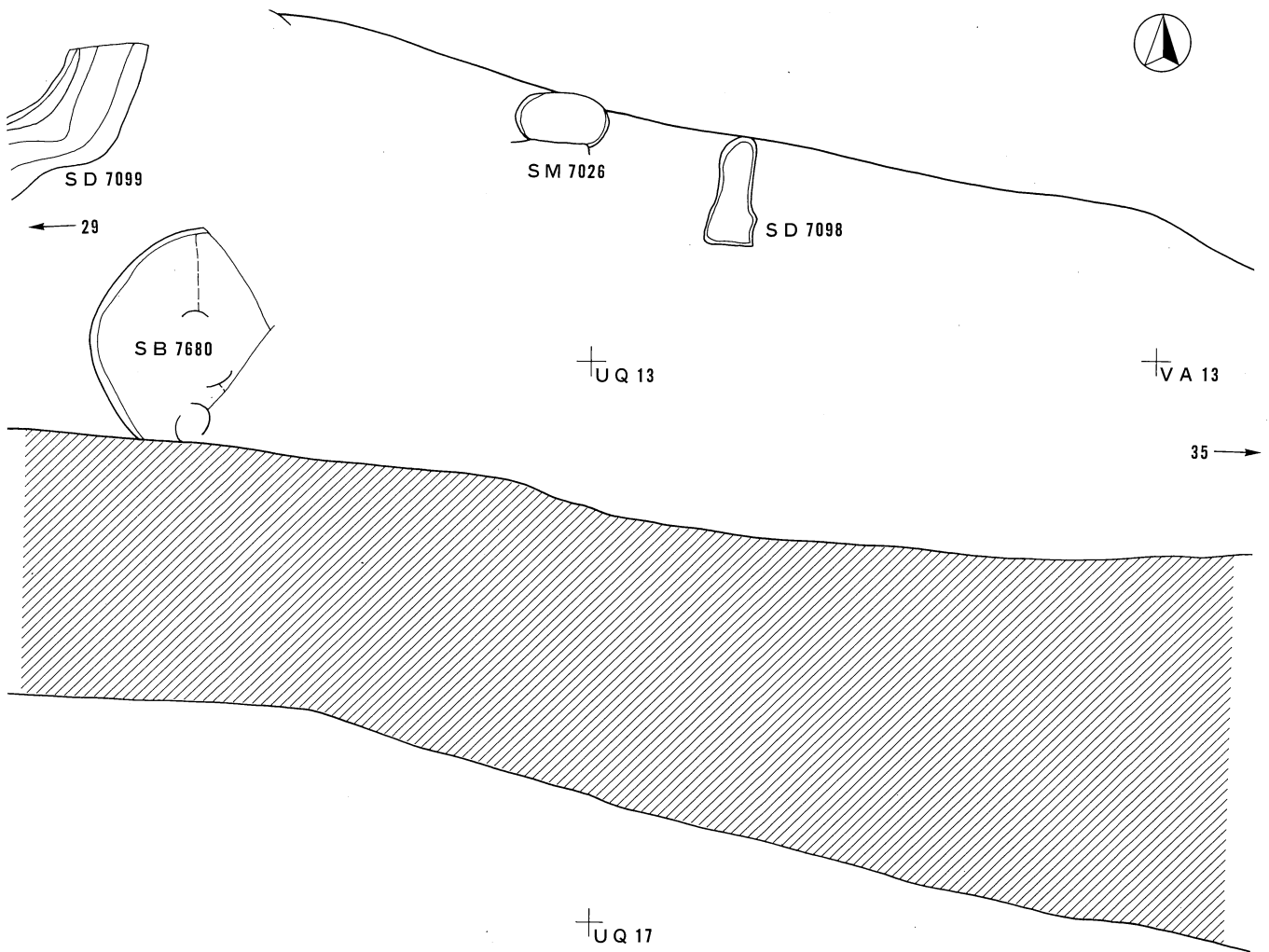


図版15 弥生時代中期以前割付図29 (一括)





割付図 30




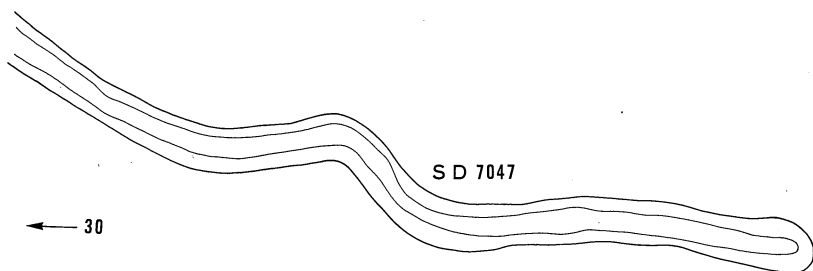
割付図 32

图版17 弥生时代中期以前割付图33 (一括)



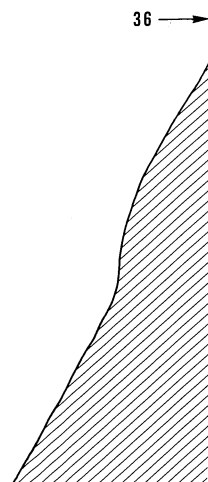
+ A Q 01

+ B A 01



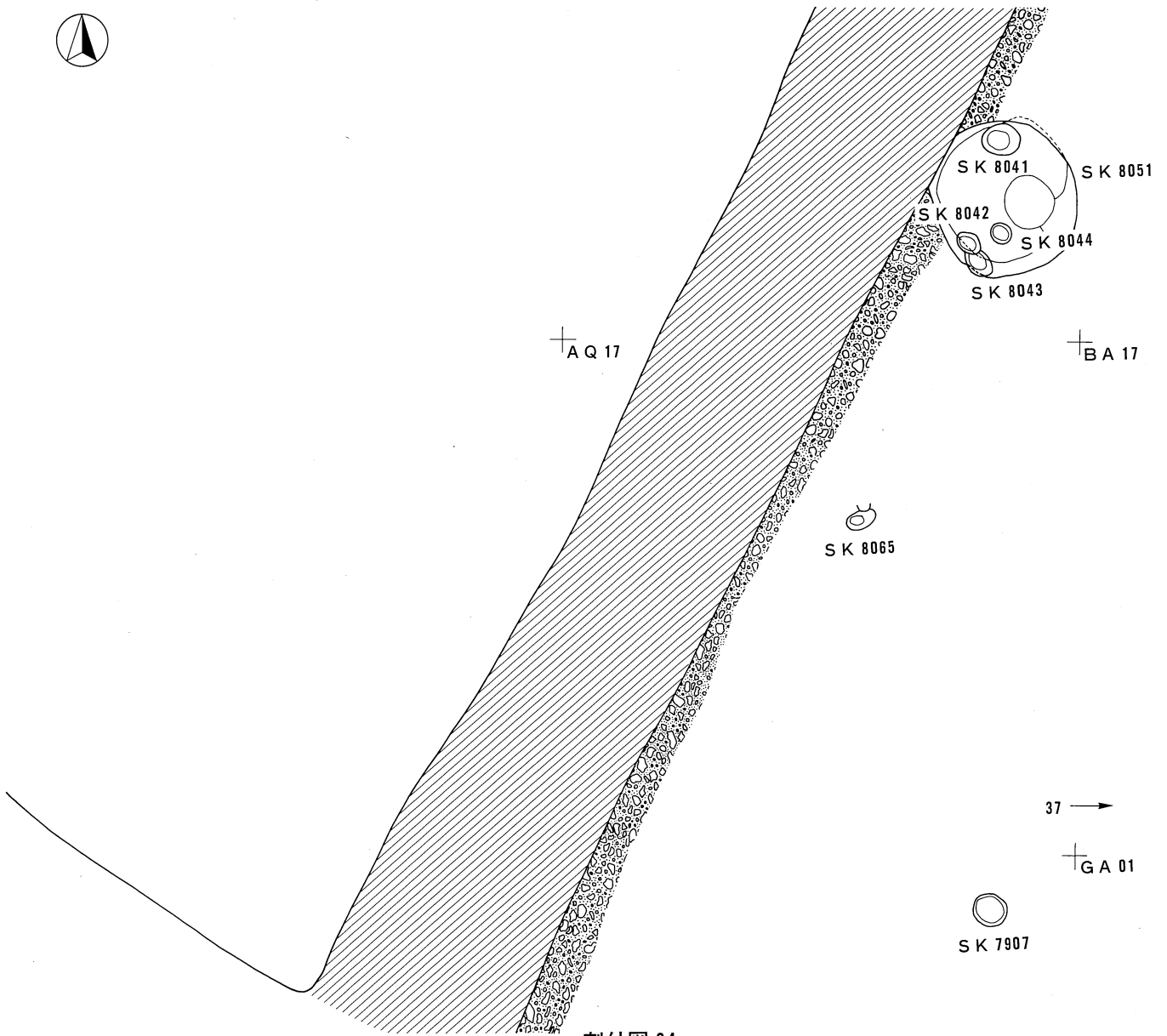
+ A Q 05

+ A Q 09

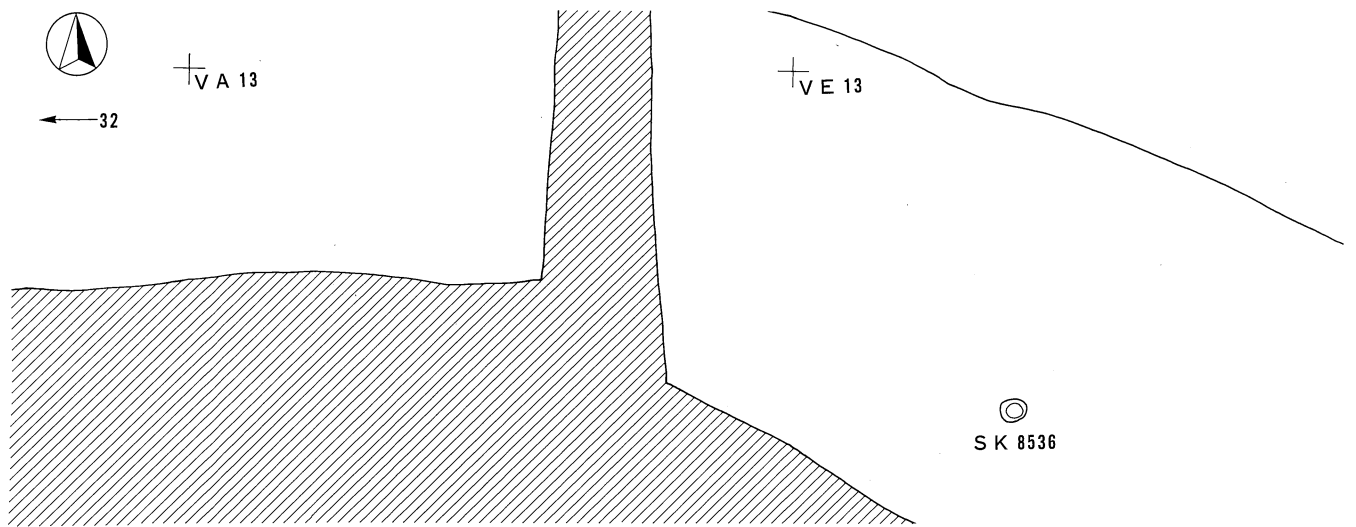


0 ( 1 : 100 ) 8 m

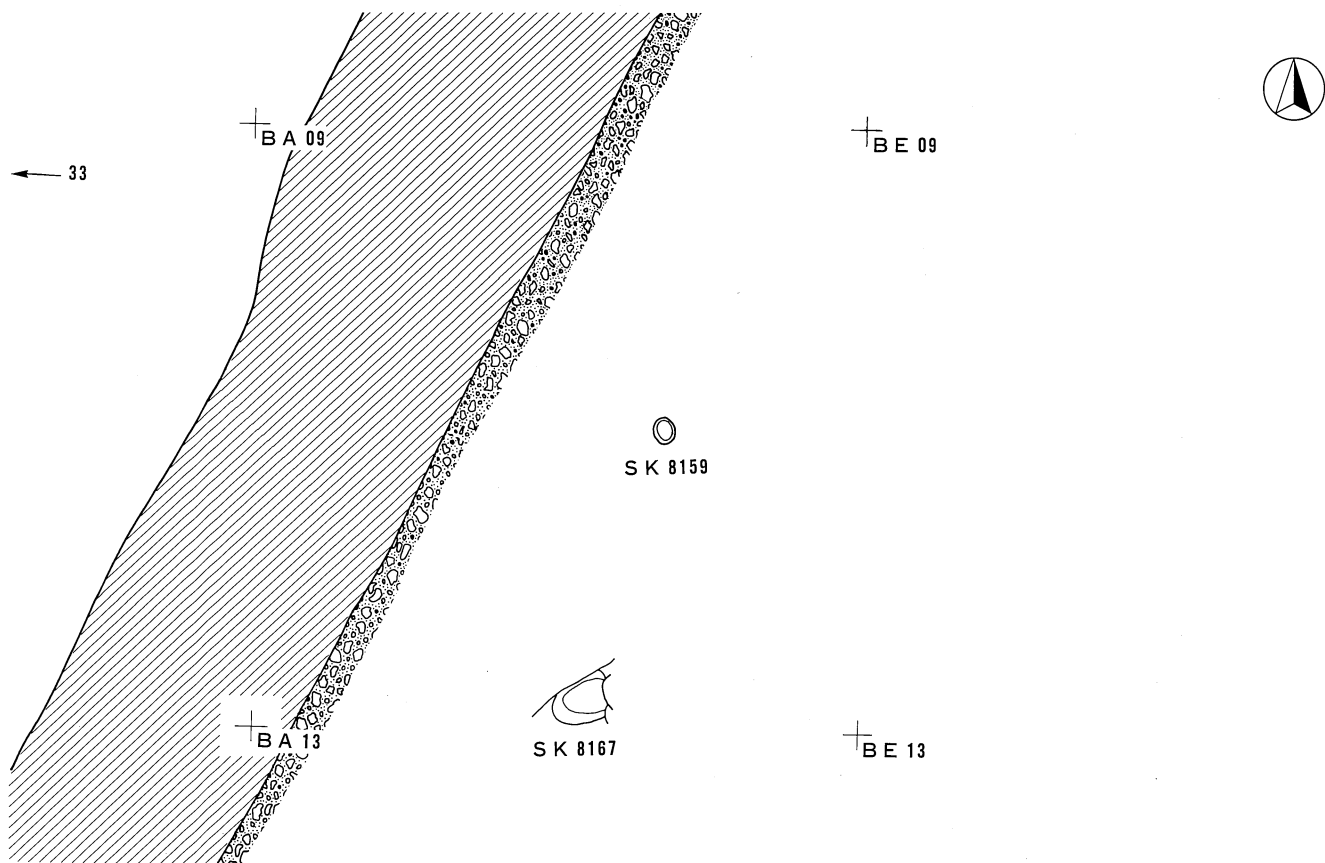




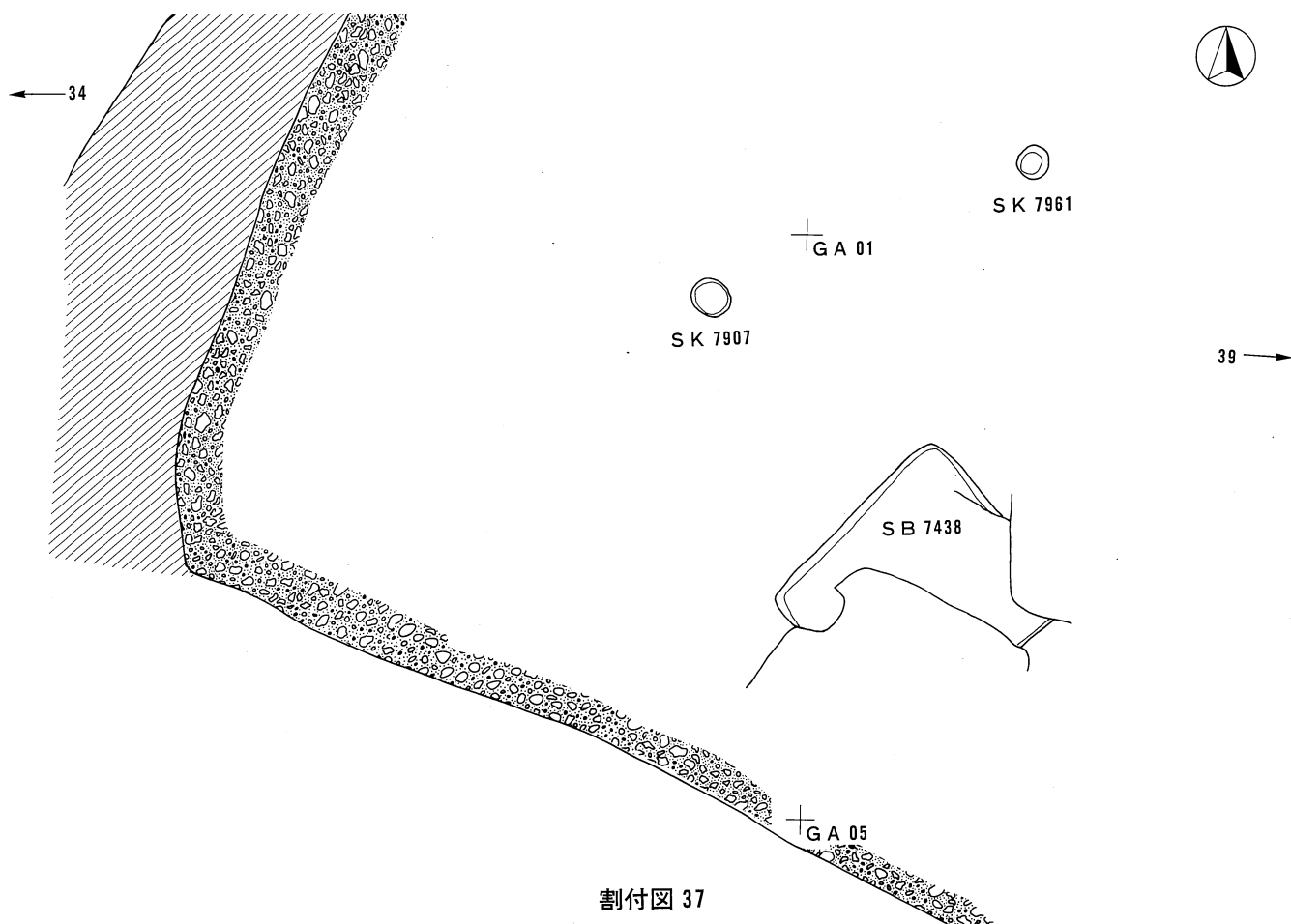
割付図 34



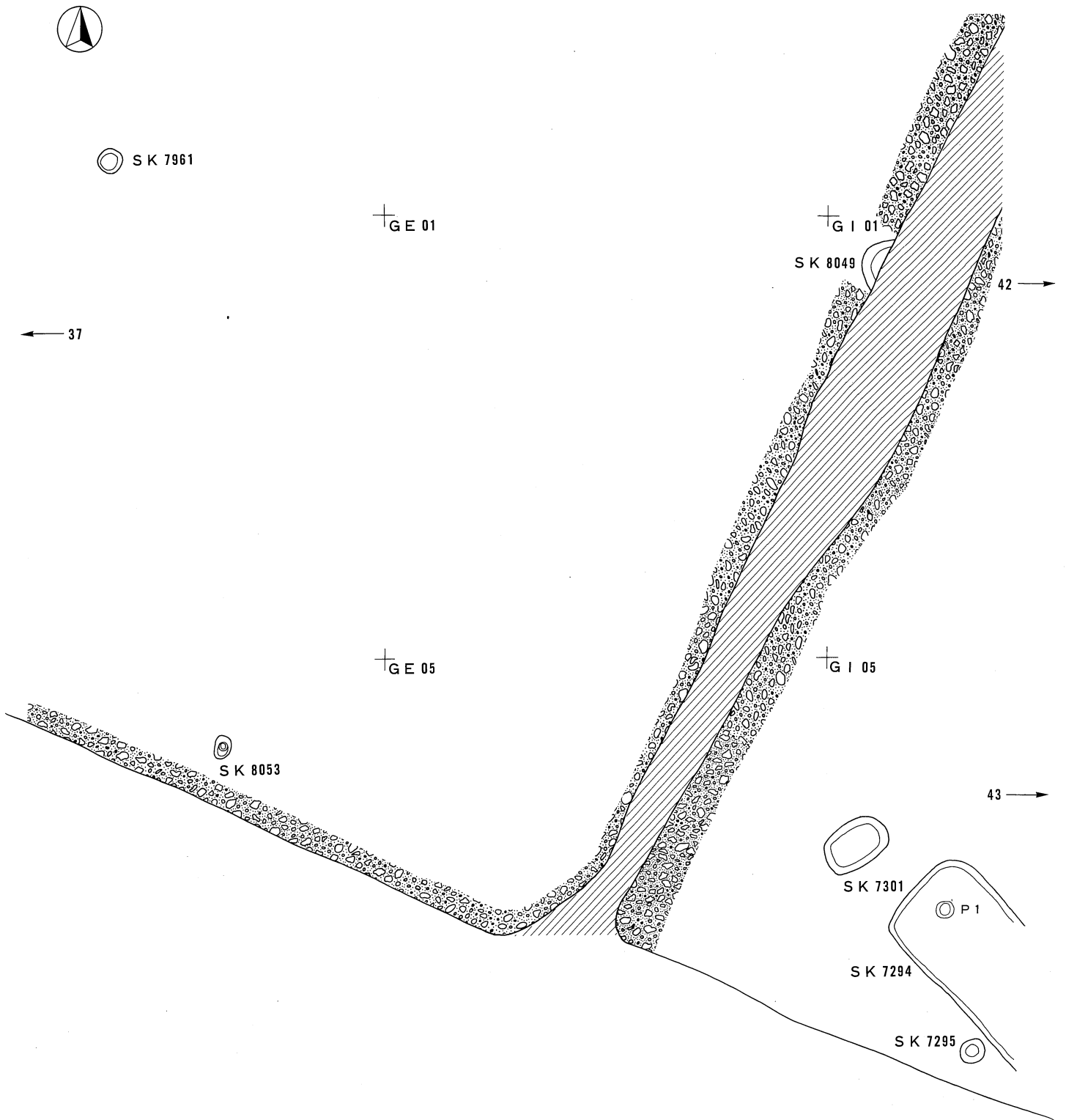
割付図 35



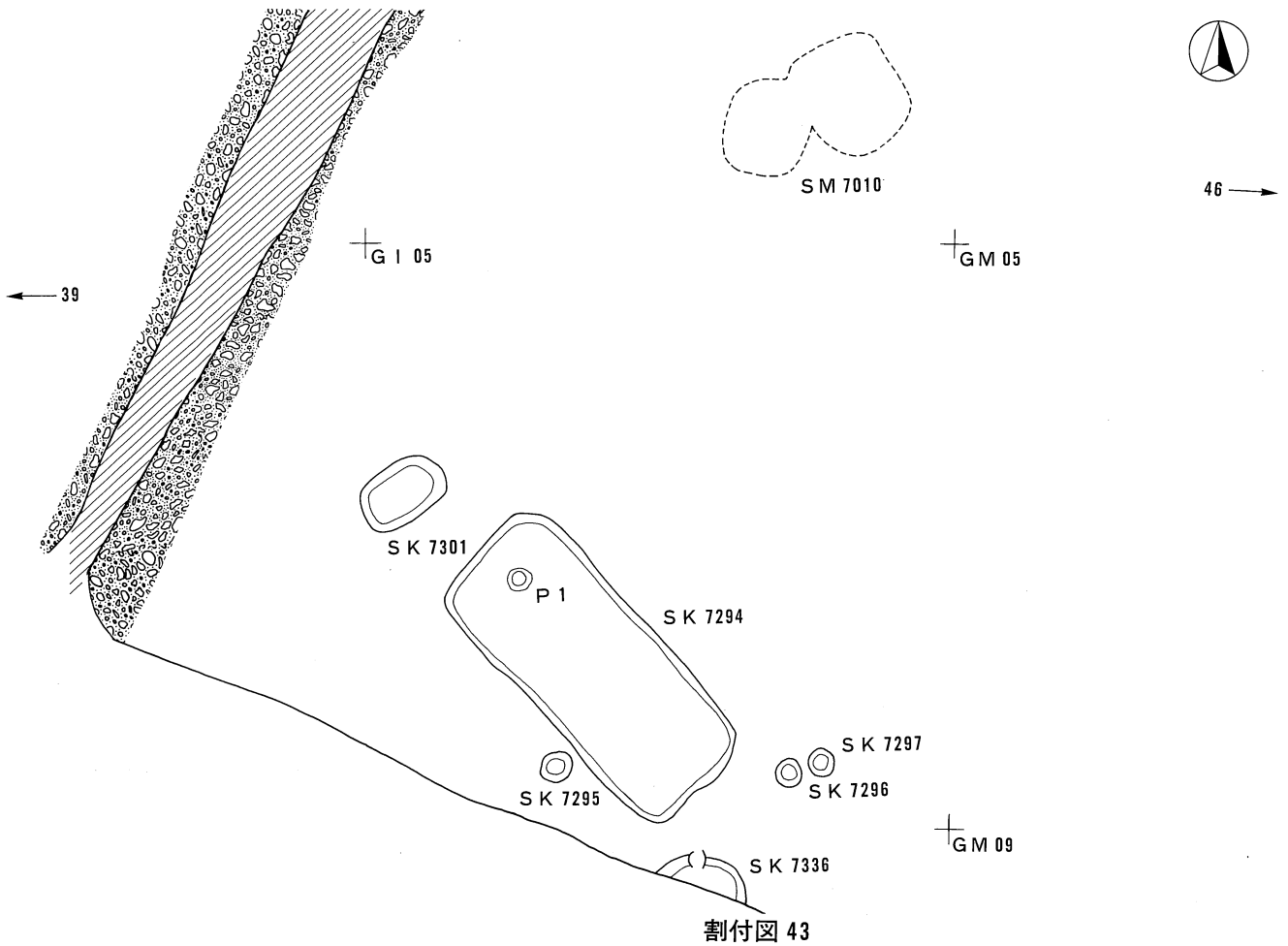
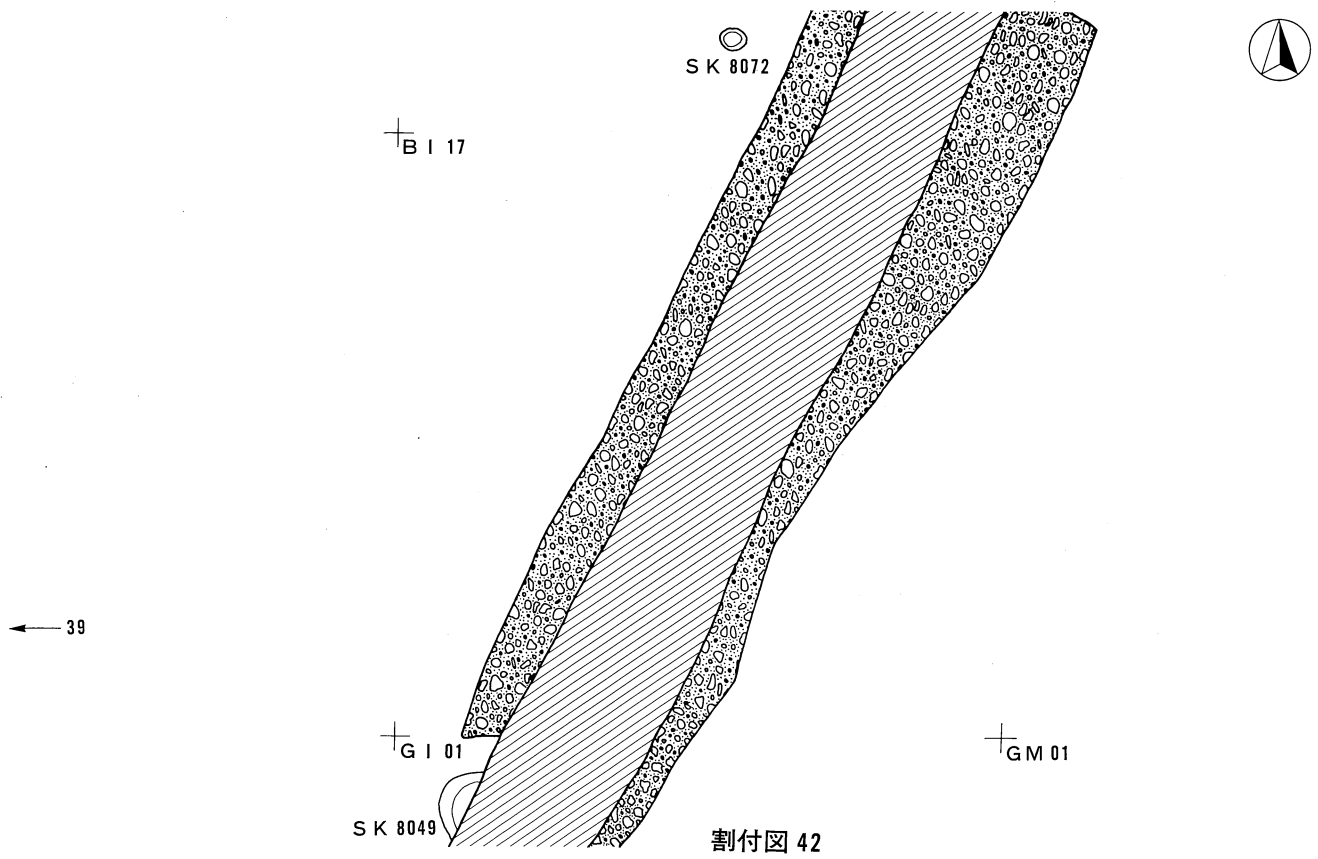
割付図 36



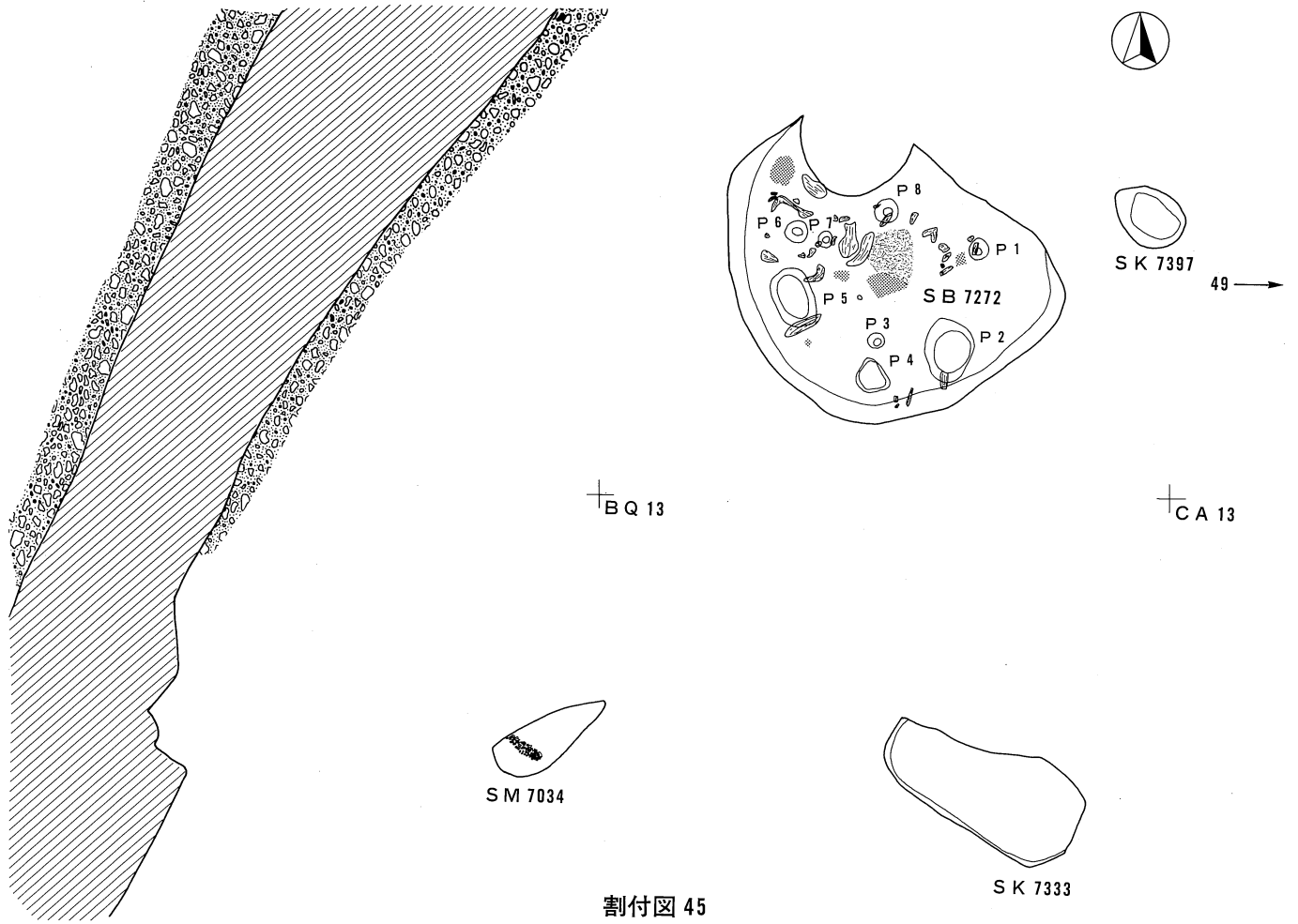
割付図 37



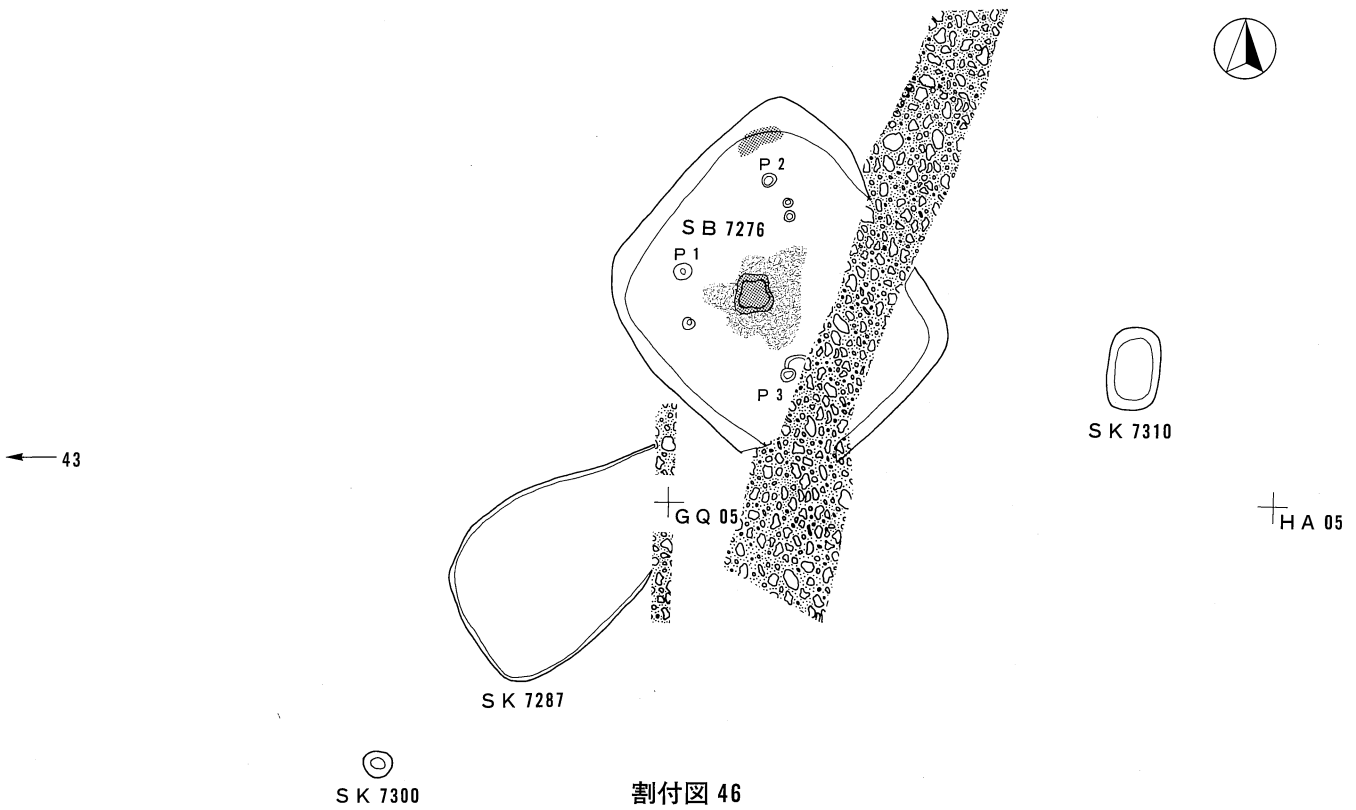
0 (1 : 100) 8 m



0 (1 : 100) 8 m



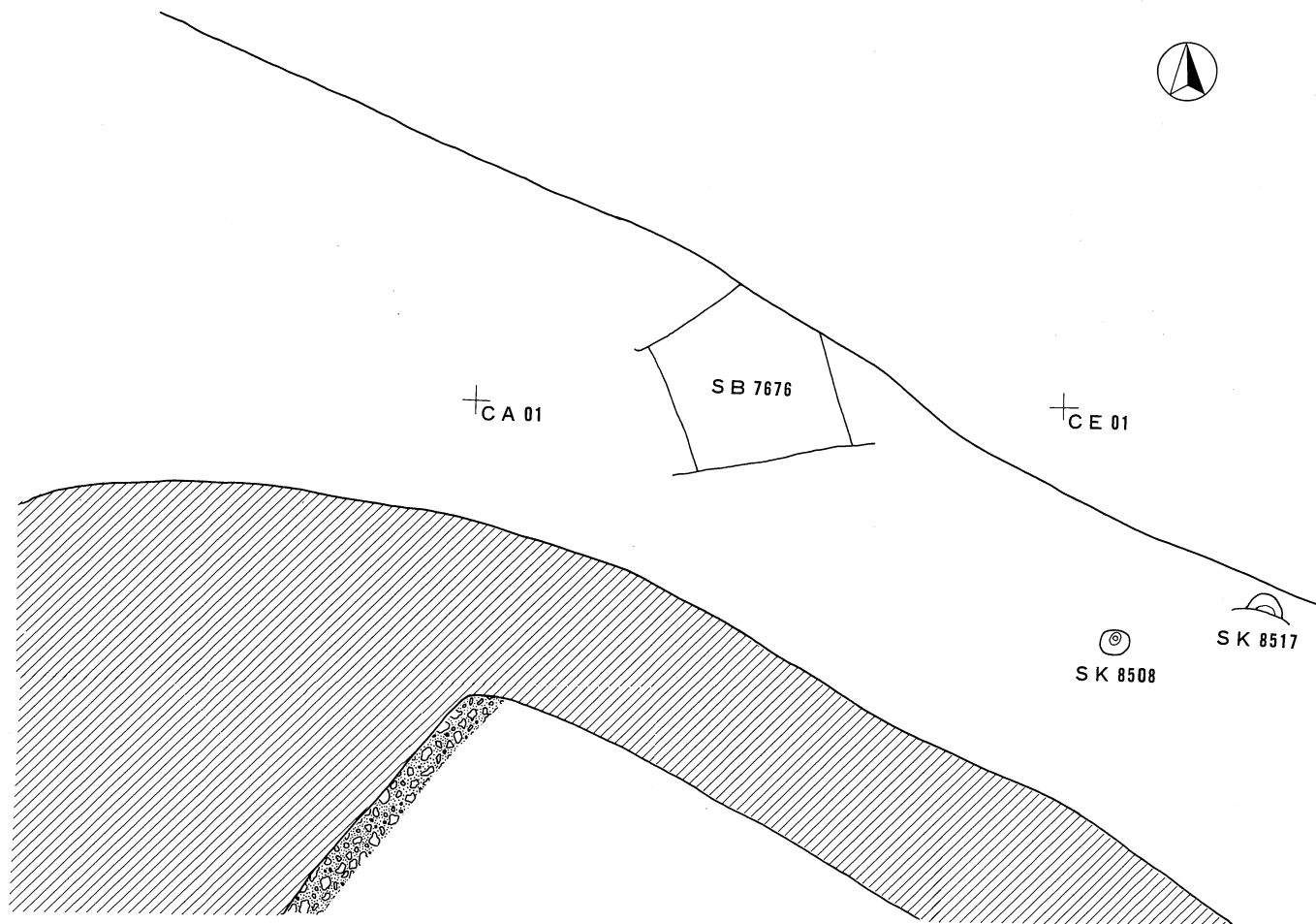
割付図 45



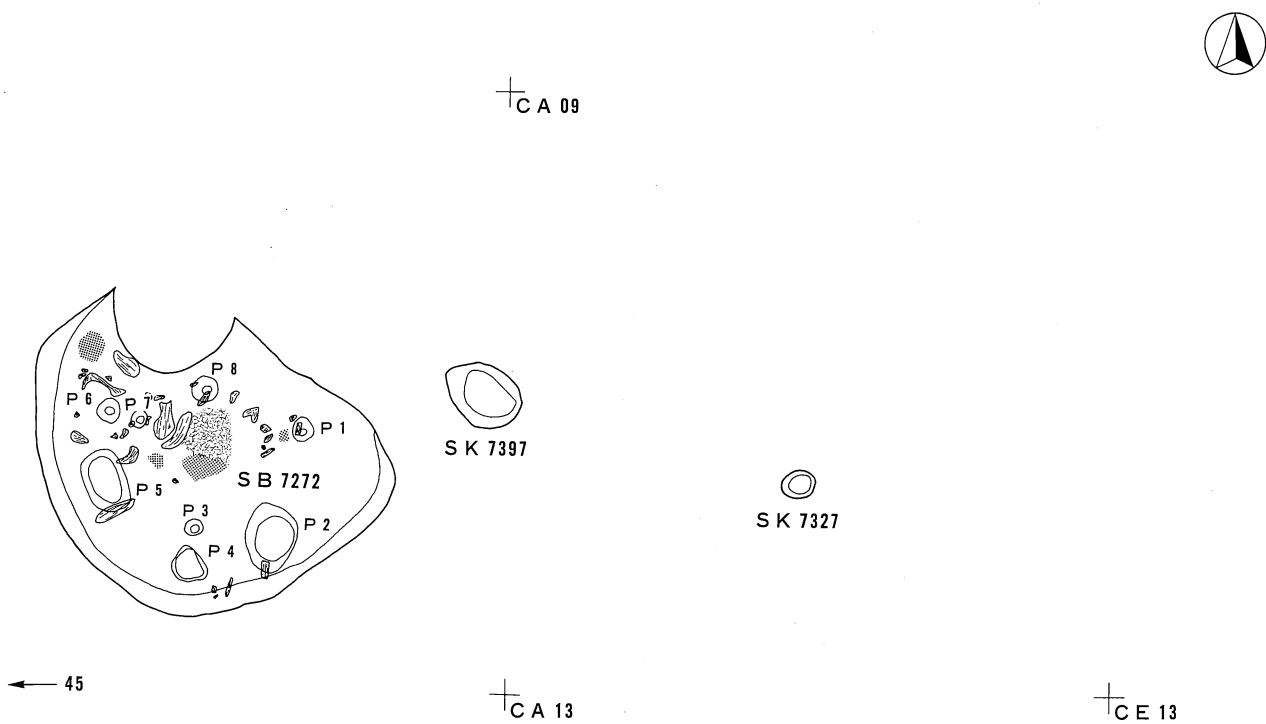
割付図 46

SK 7300

0 (1 : 100) 8 m

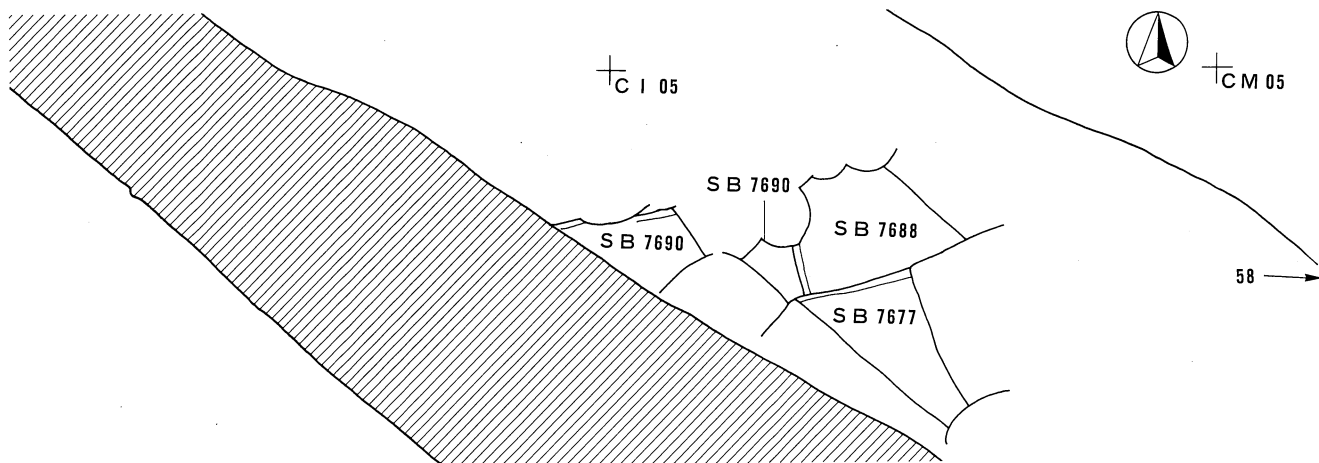


割付図 48

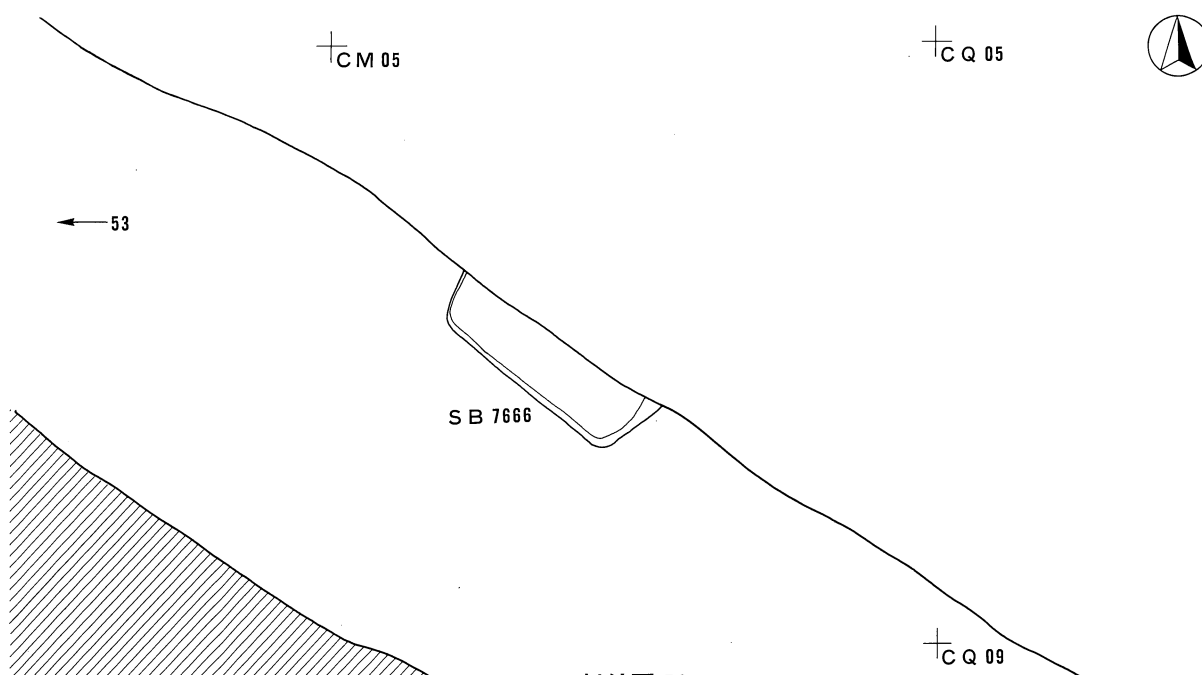


割付図 49

0 (1 : 100) 8 m



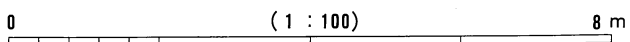
割付図 53

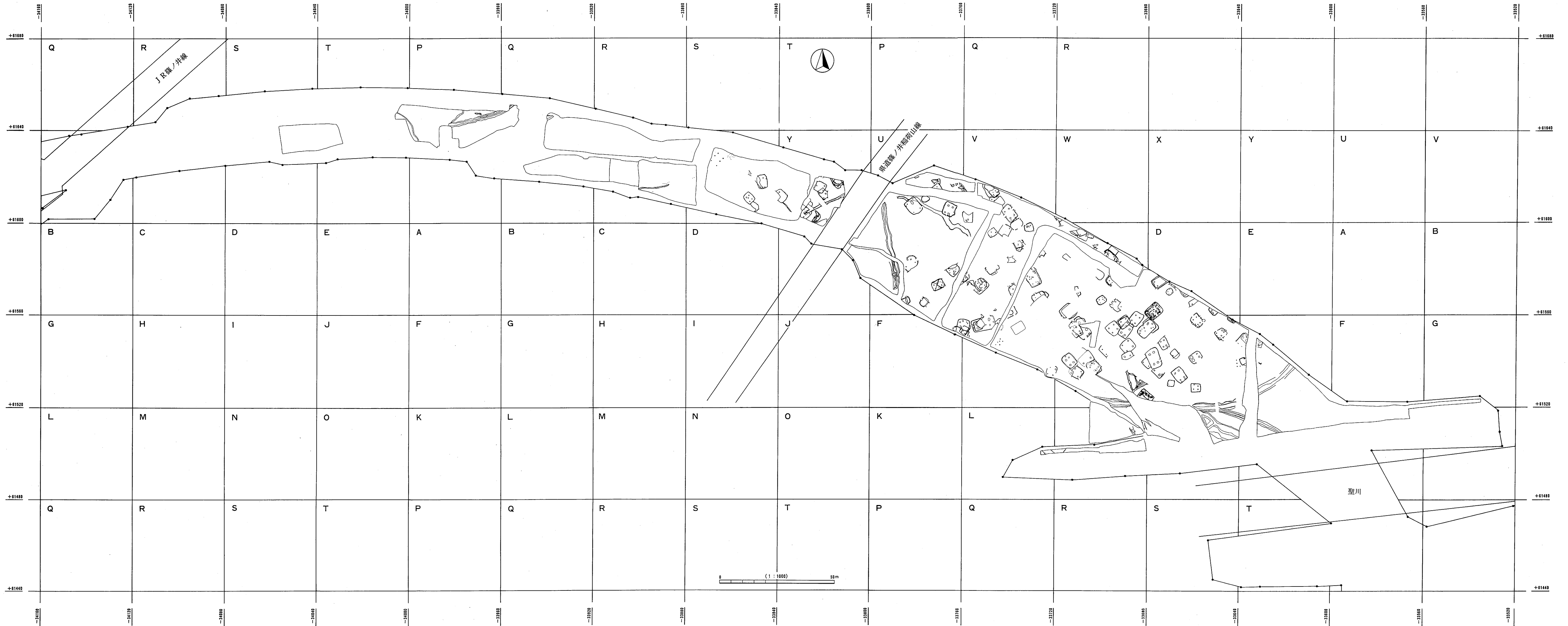


割付図 58



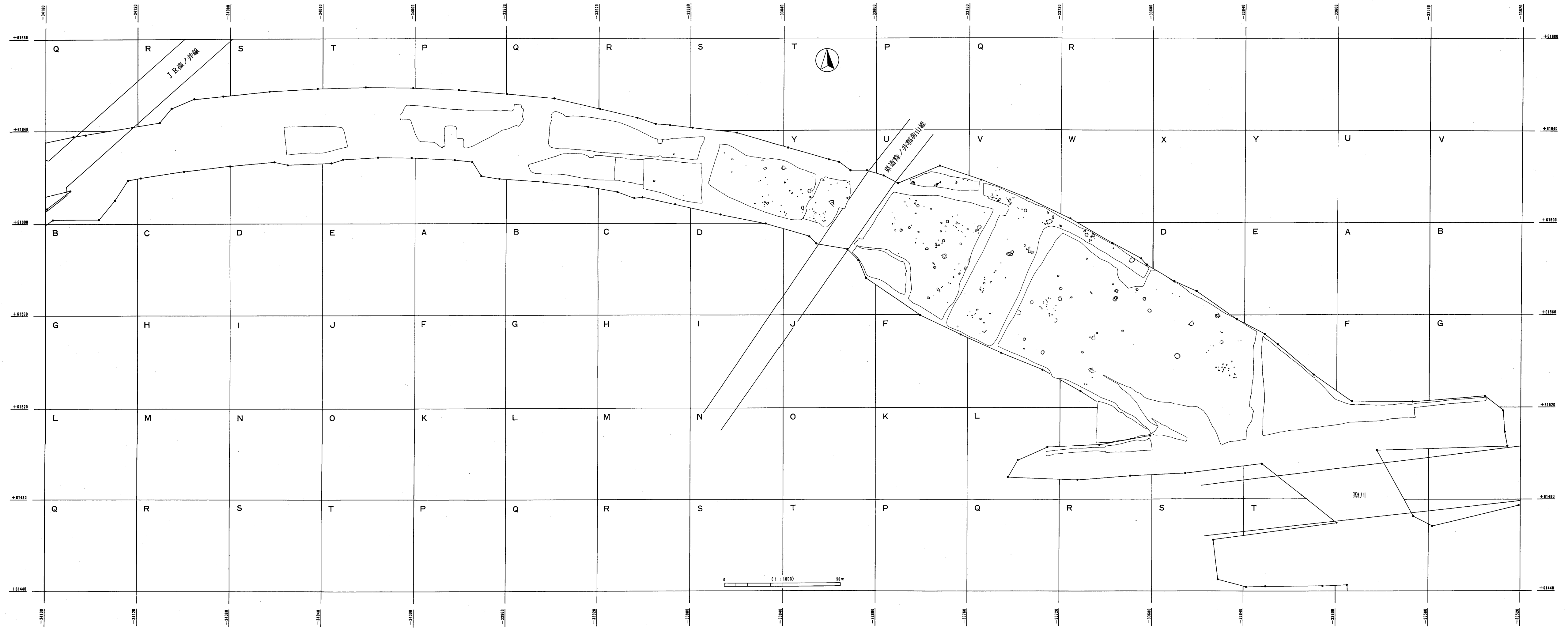
割付図 68

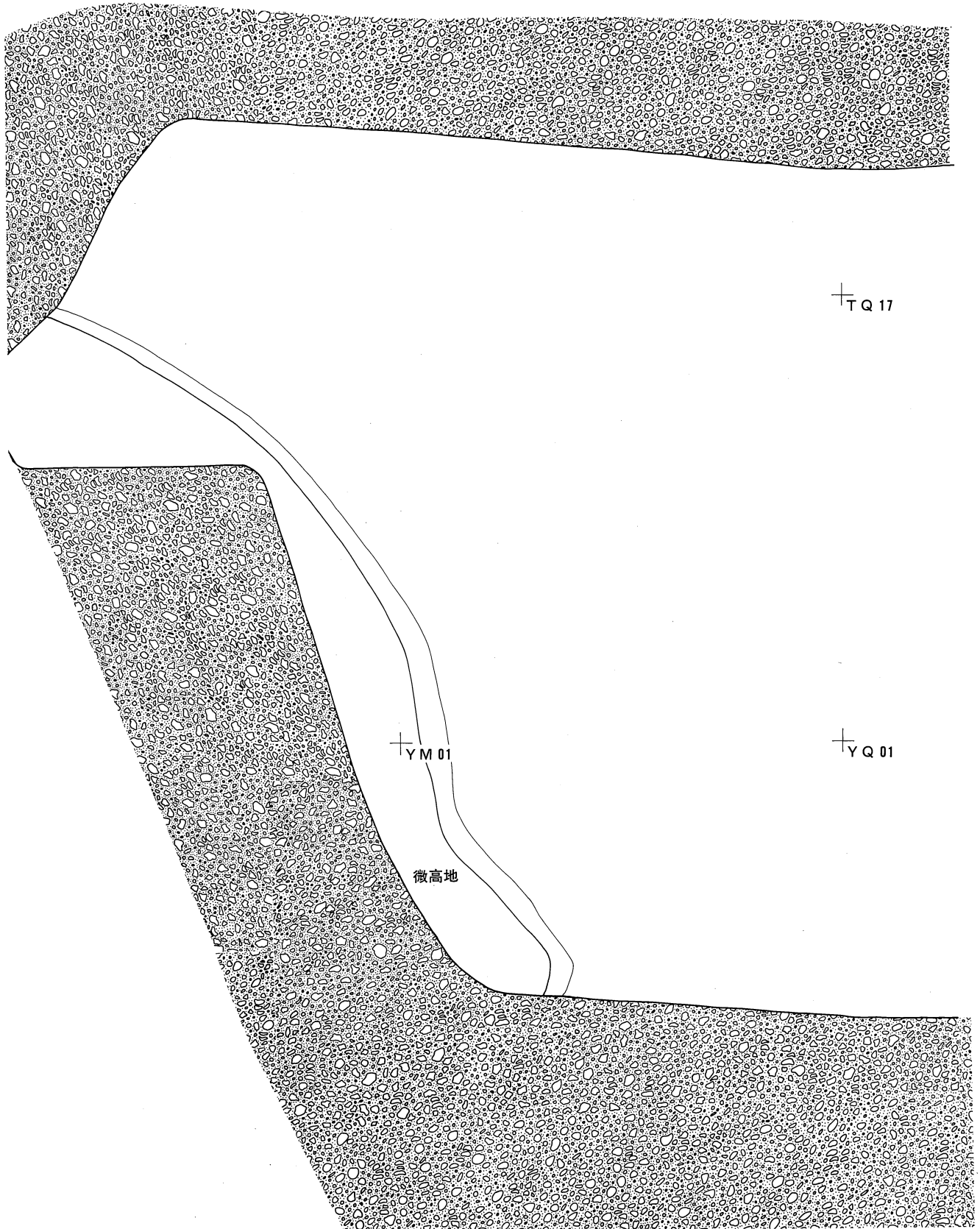






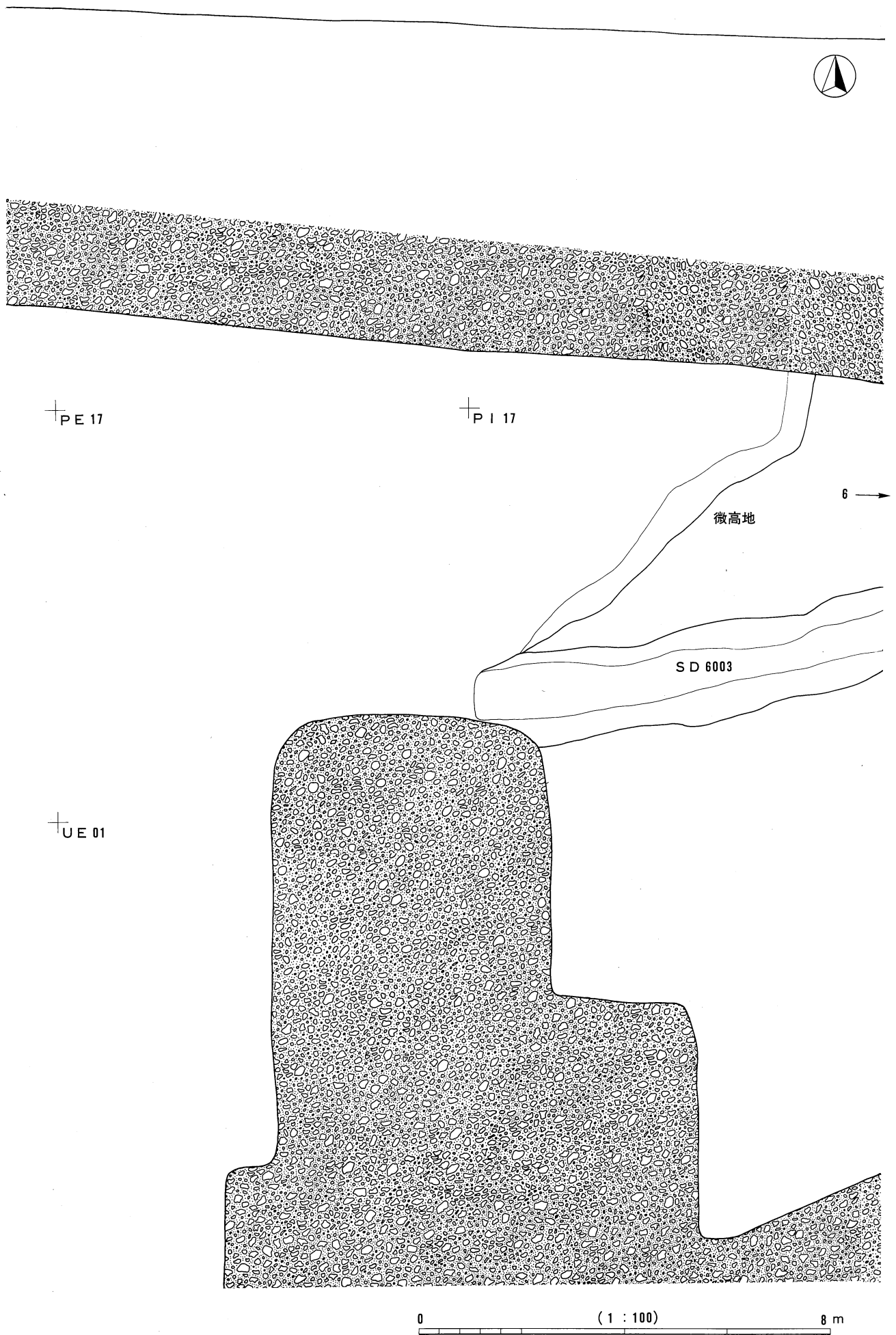
図版26 弥生時代後期遺構 (SK) 分布図 (1/1000)

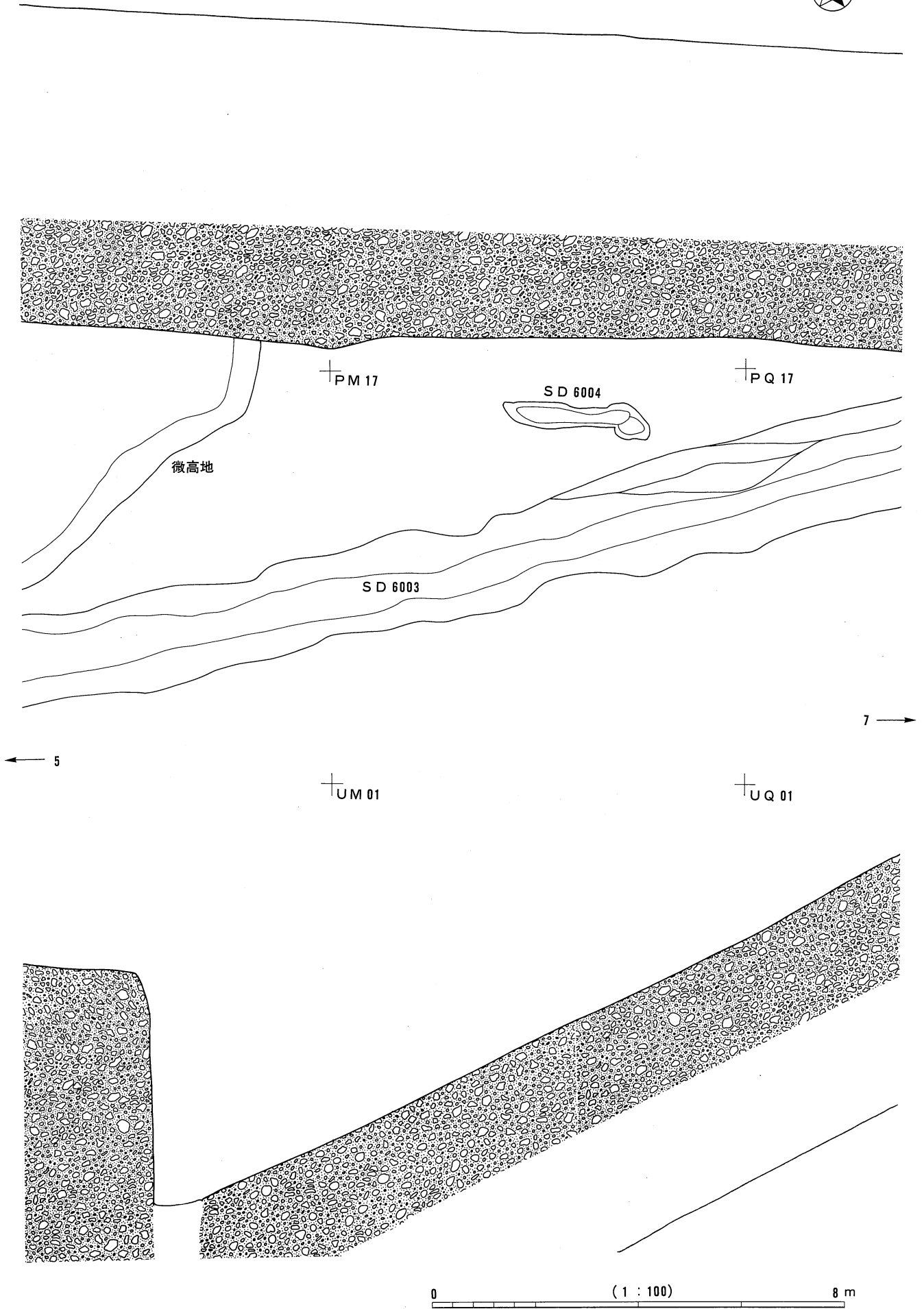




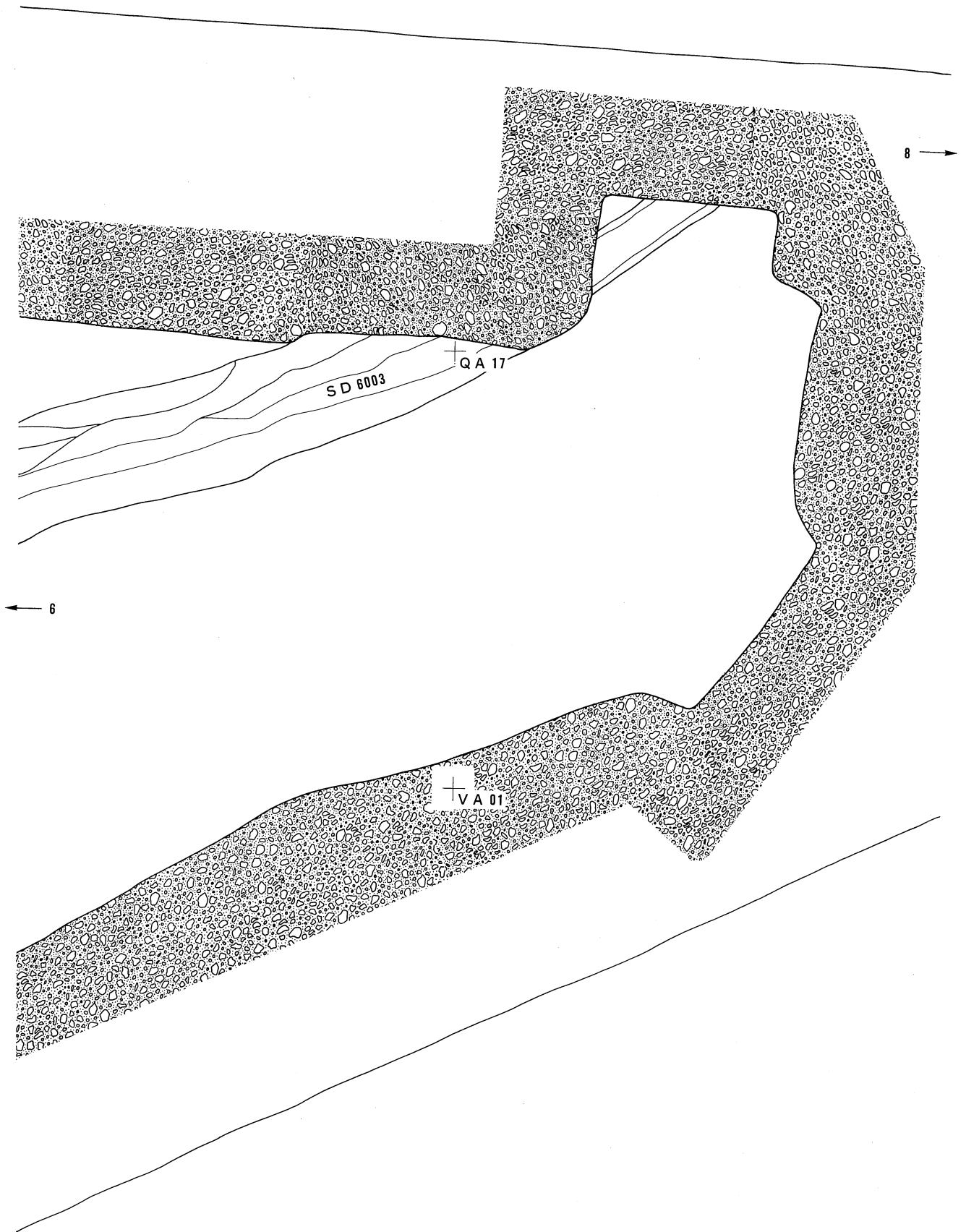
0 (1 : 100) 8 m

図版28 弥生時代後期割付図5 (一括)

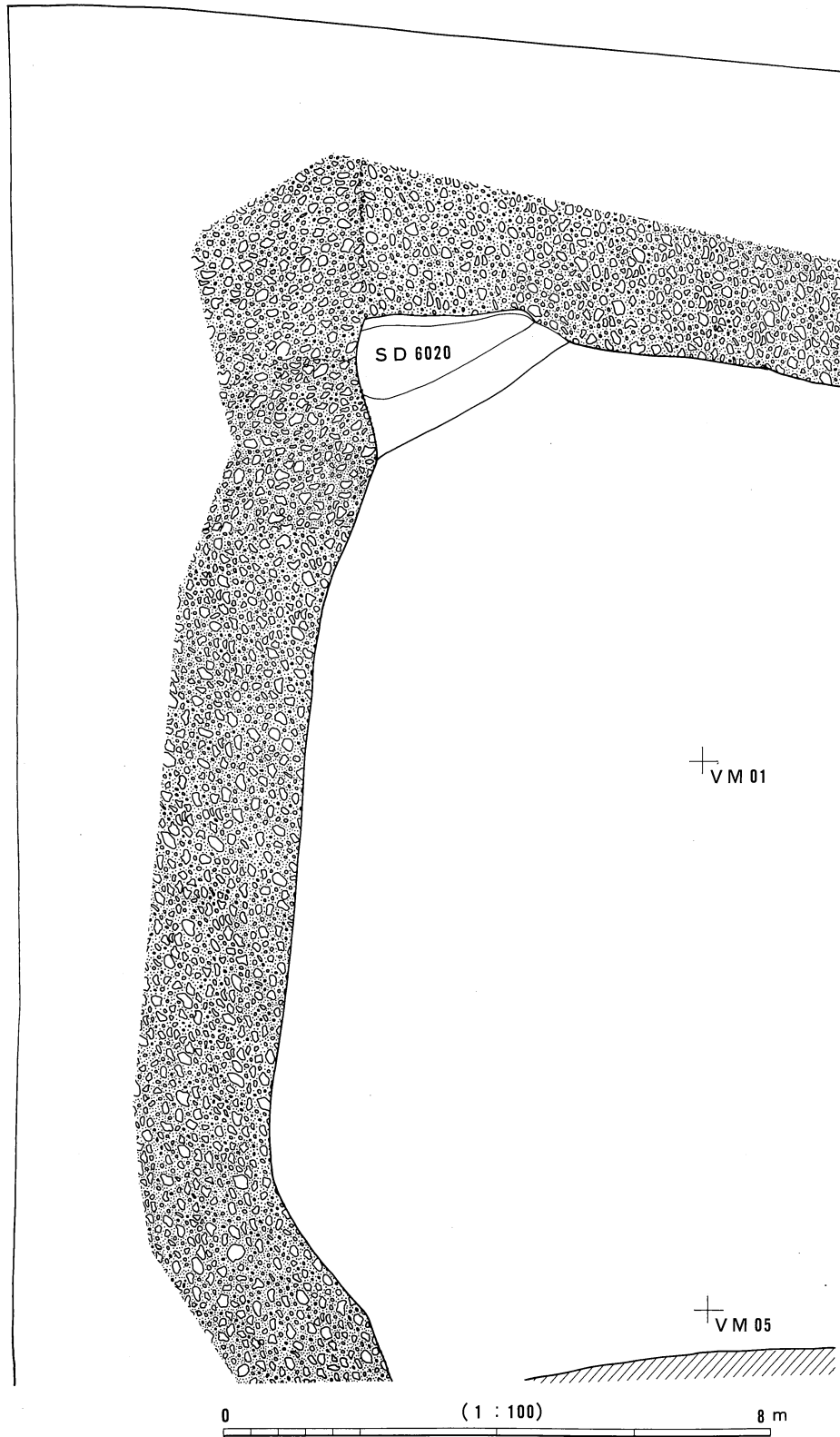




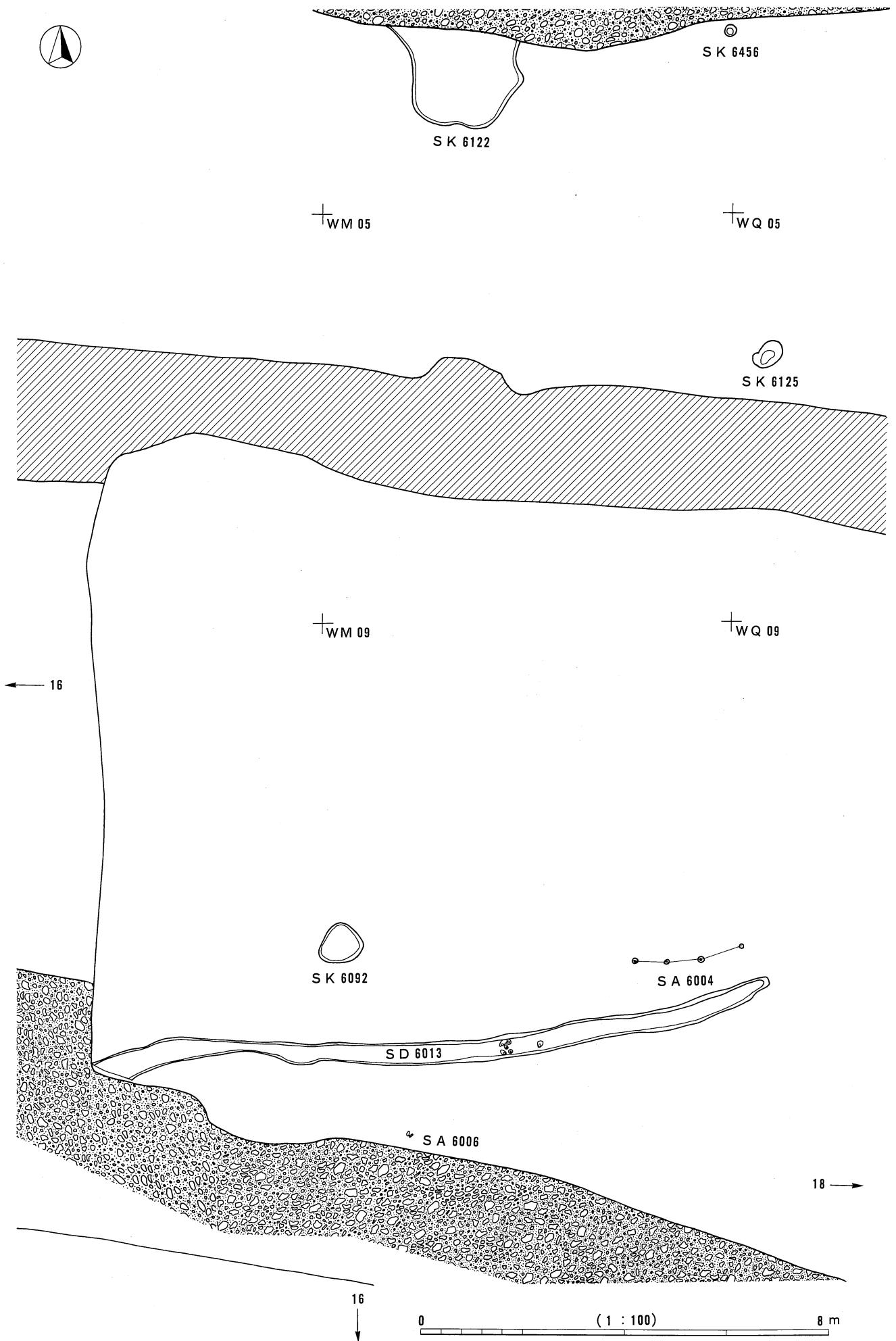
図版30 弥生時代後期割付図7 (一括)



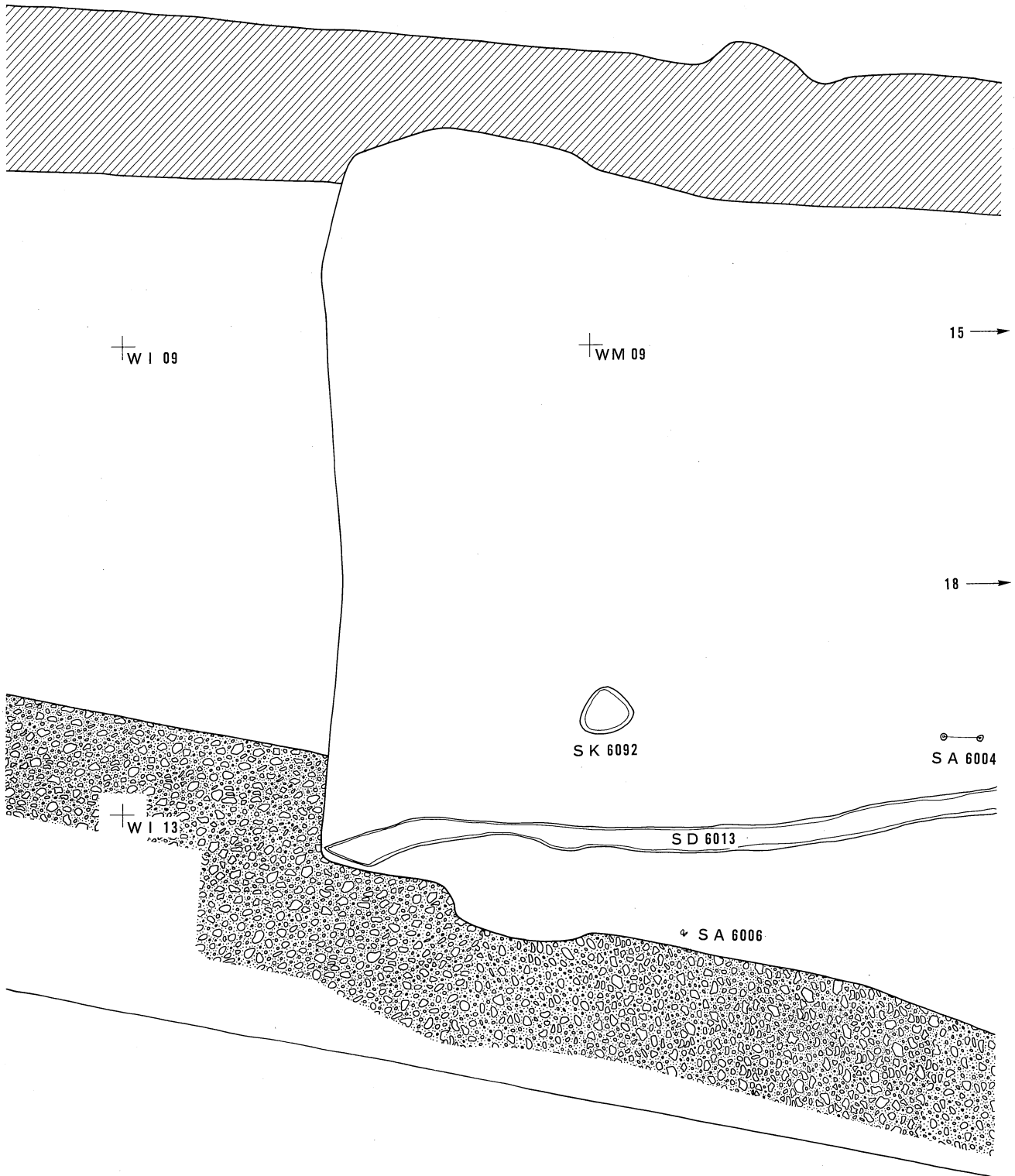
0 (1 : 100) 8 m



図版32 弥生時代後期割付図15 (一括)



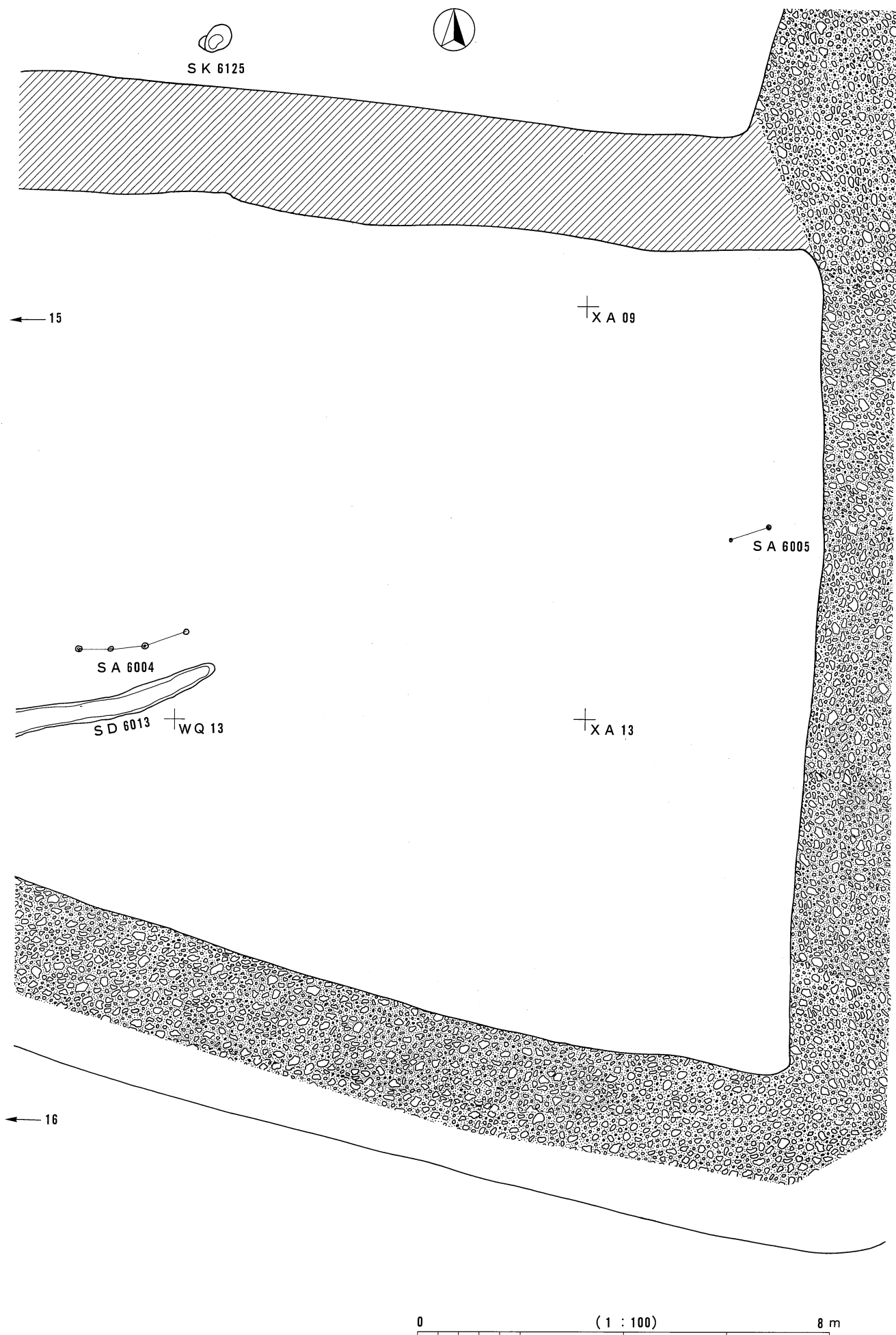
↑  
15

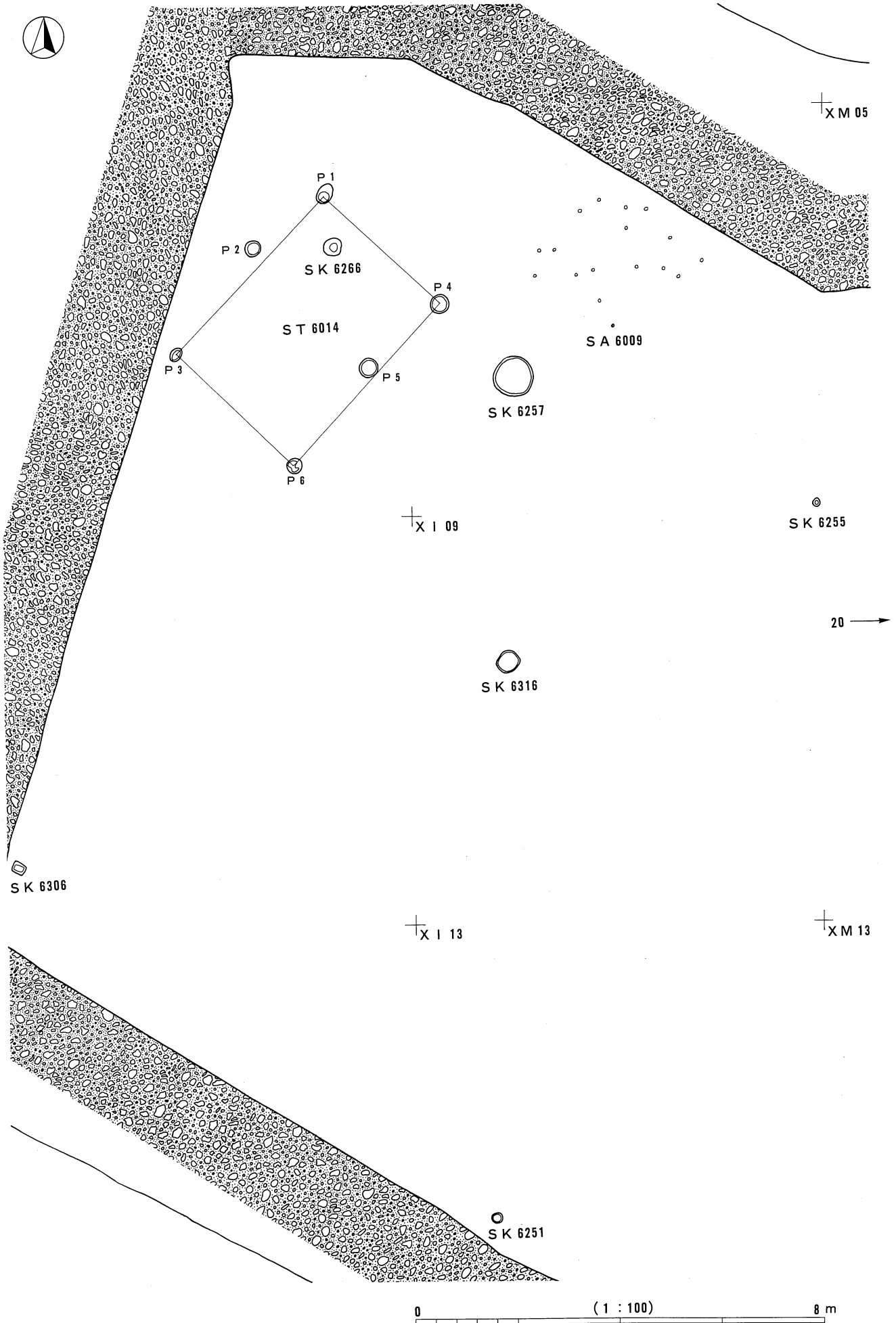


0 ( 1 : 100 ) 8 m

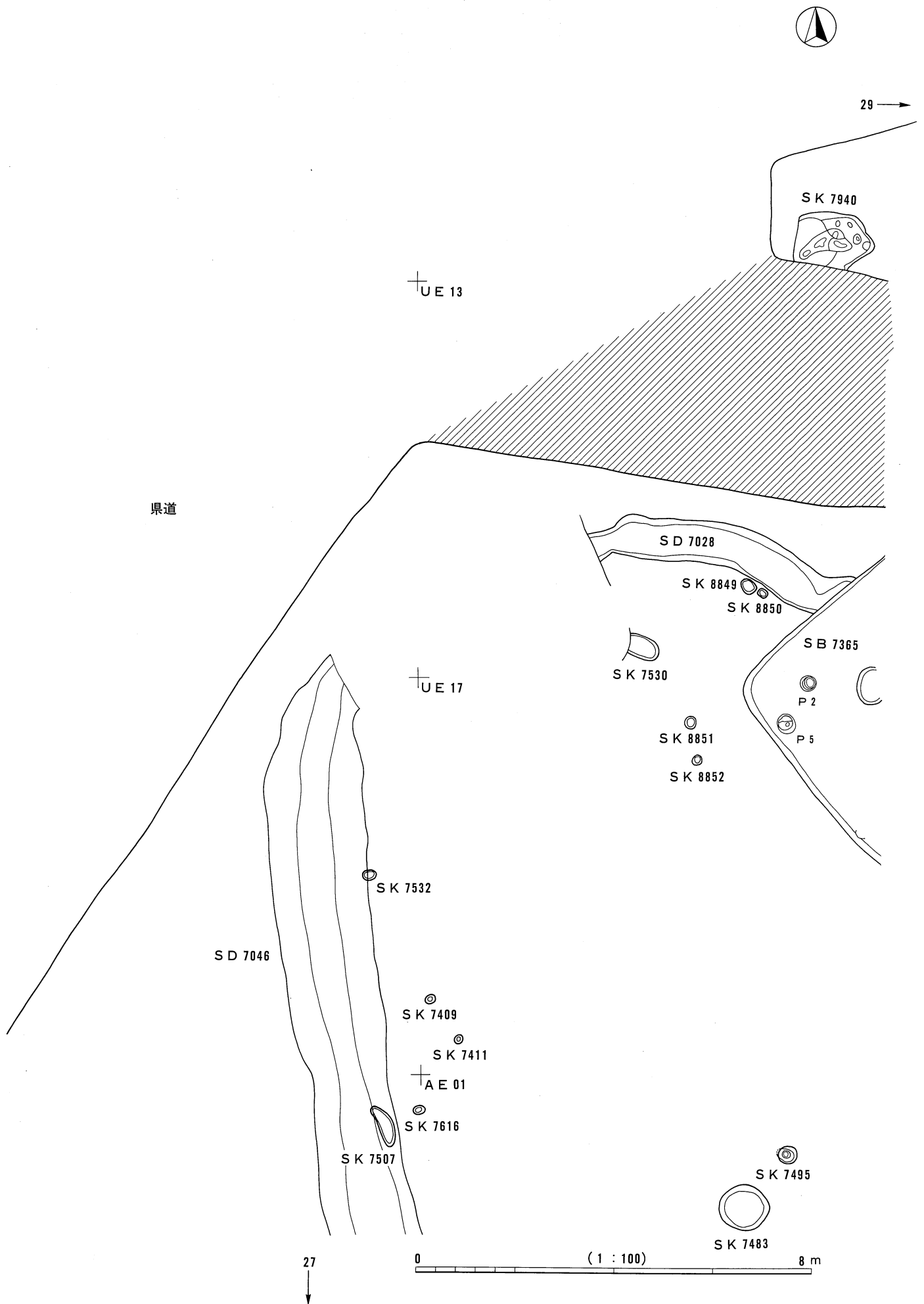


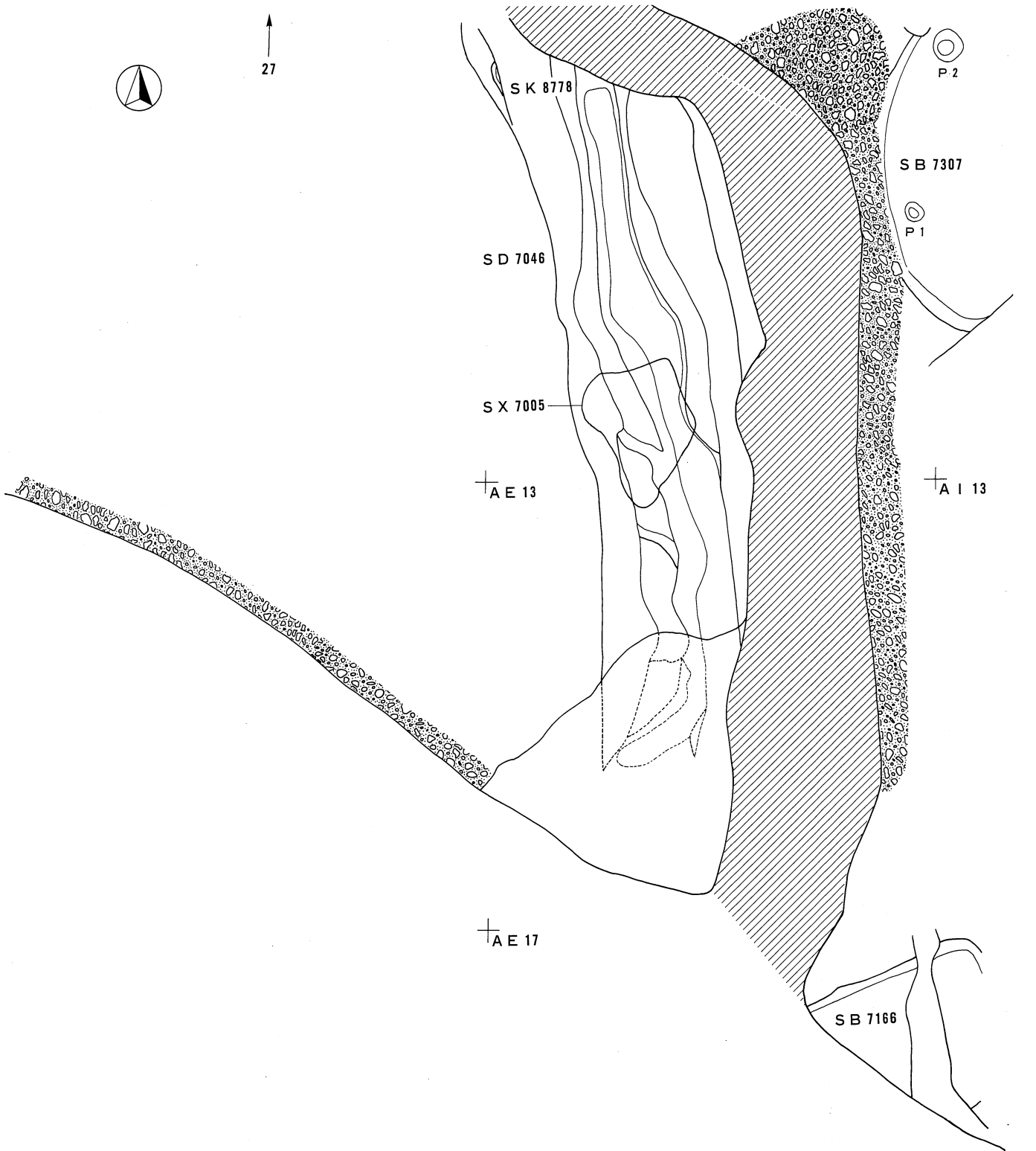
図版34 弥生時代後期割付図18 (一括)





図版36 弥生時代後期割付図26 (一括)





27 ↑



P 2

S B 7307

P 1

S K 8778

S D 7046

S X 7005

+ A E 13

+ A I 13

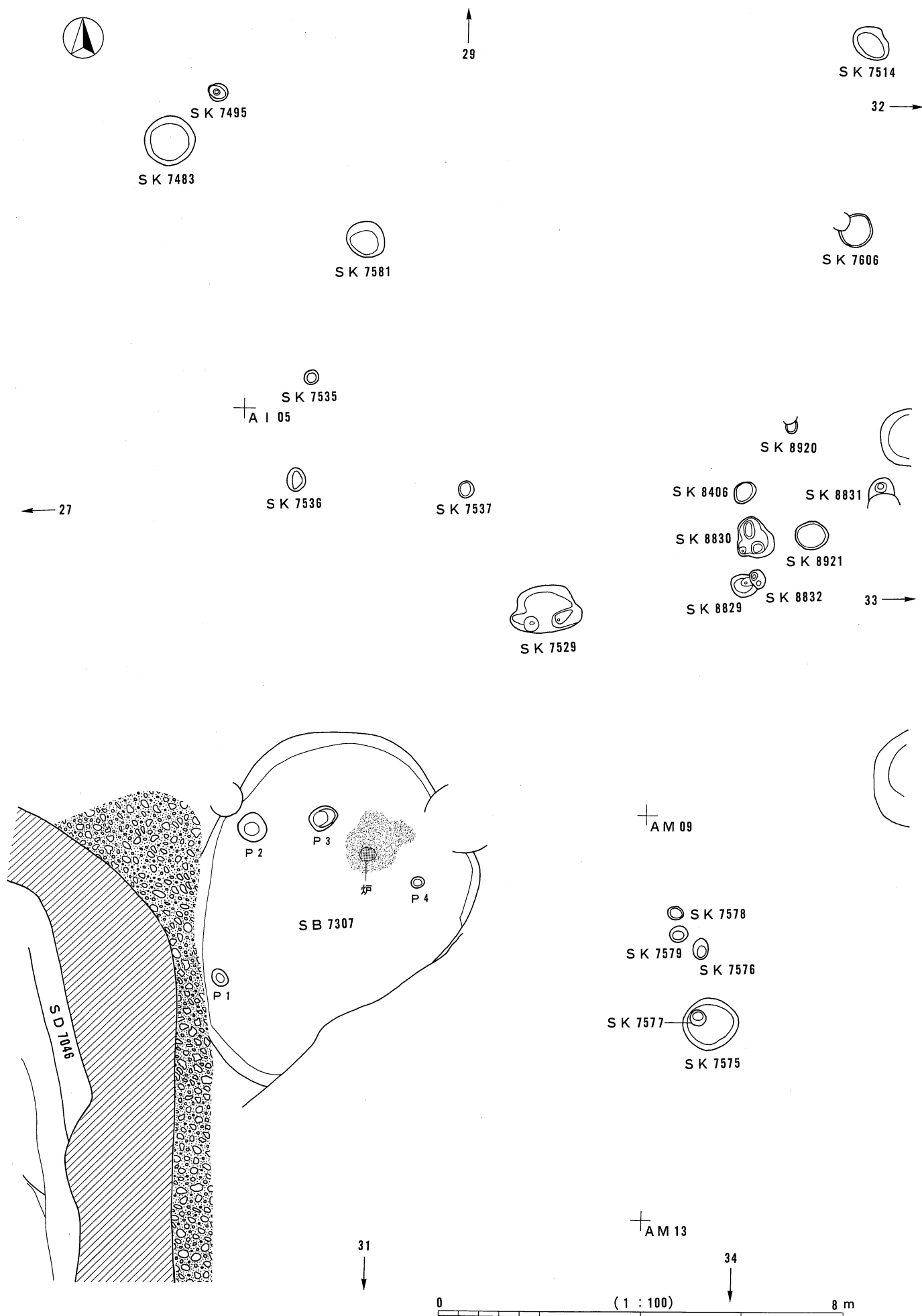
+ A E 17

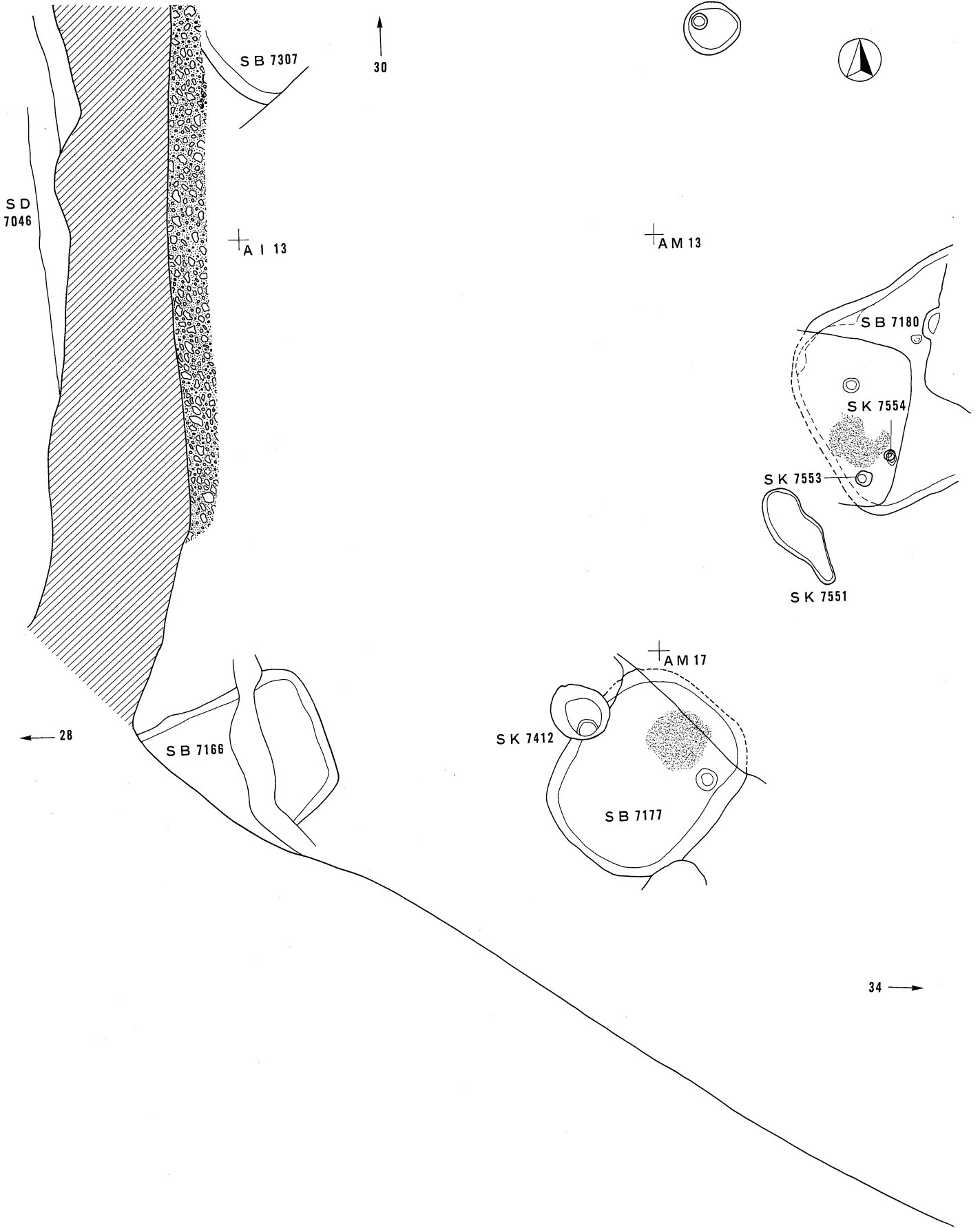
S B 7166

31 →

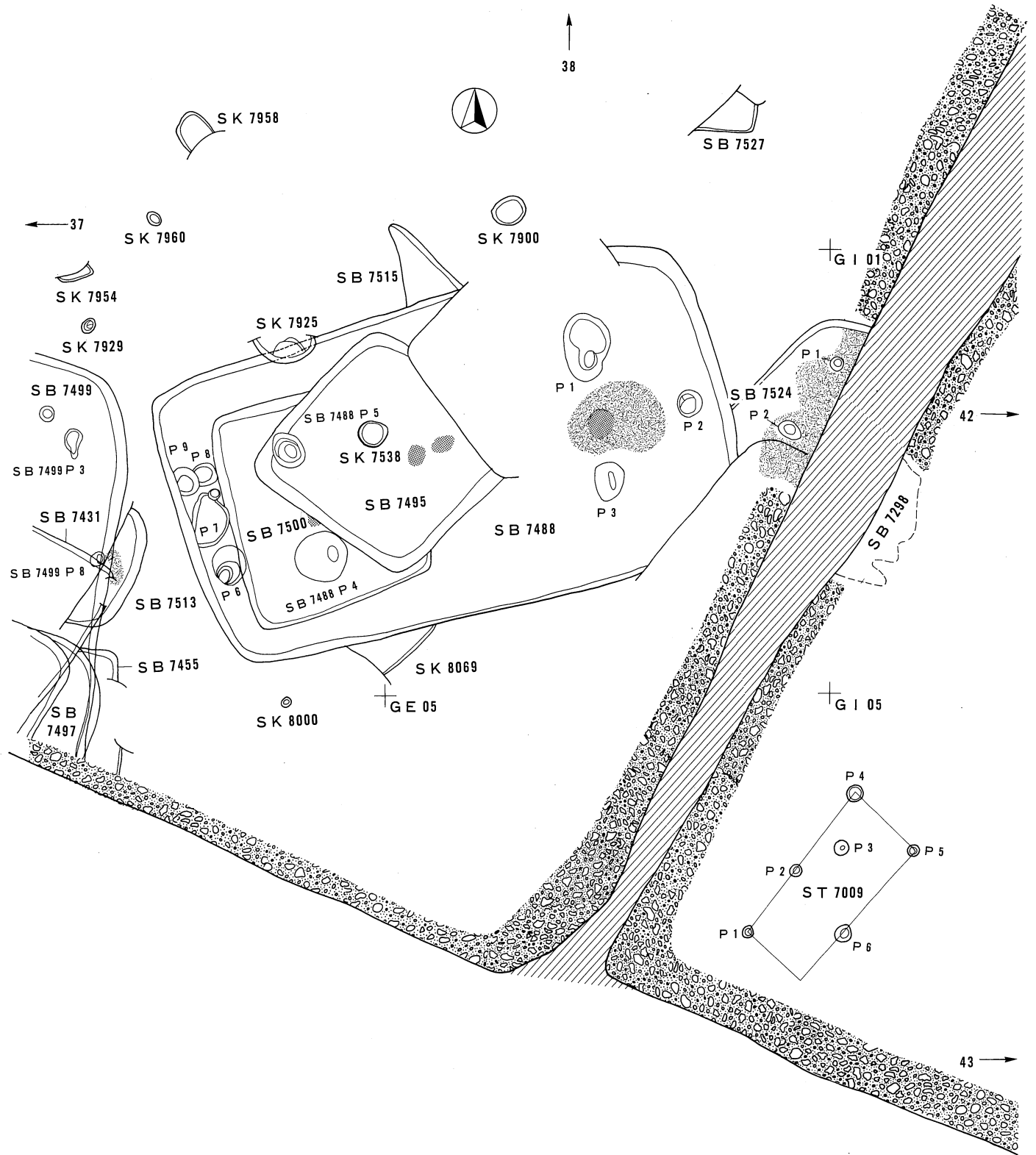
0 ( 1 : 100 ) 8 m

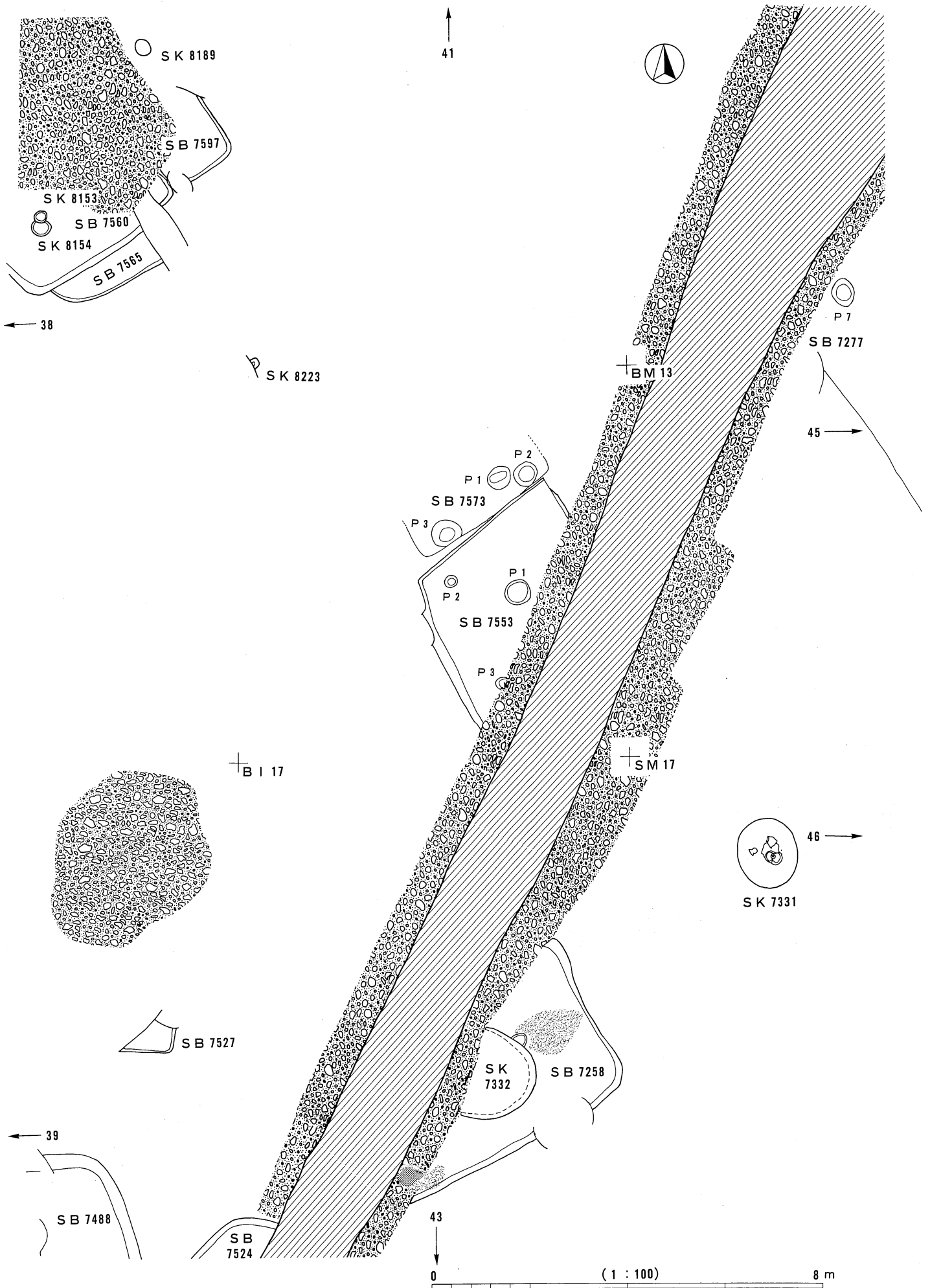
图版38 弥生時代後期割付図30 (一括)





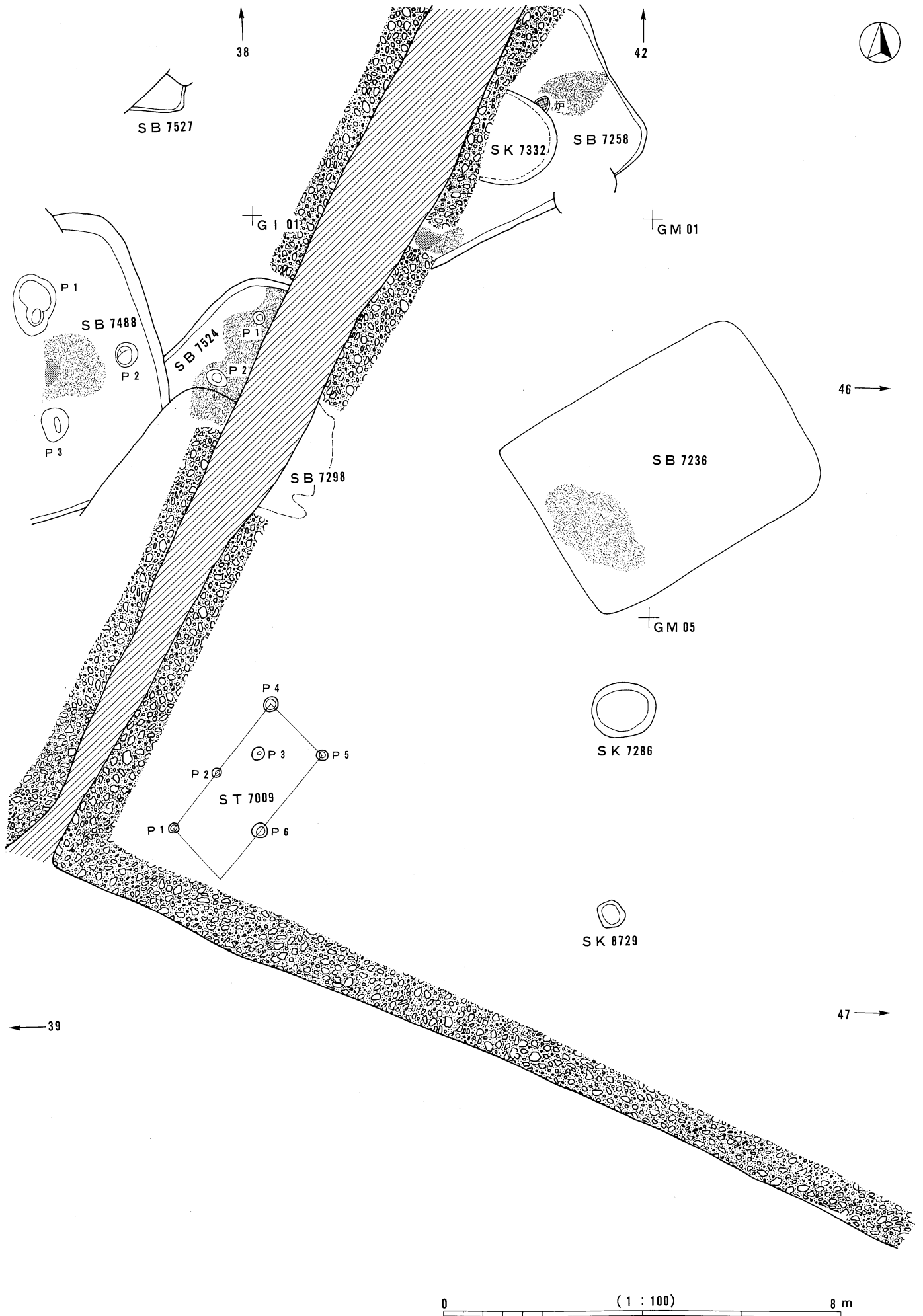
図版40 弥生時代後期割付図39 (一括)

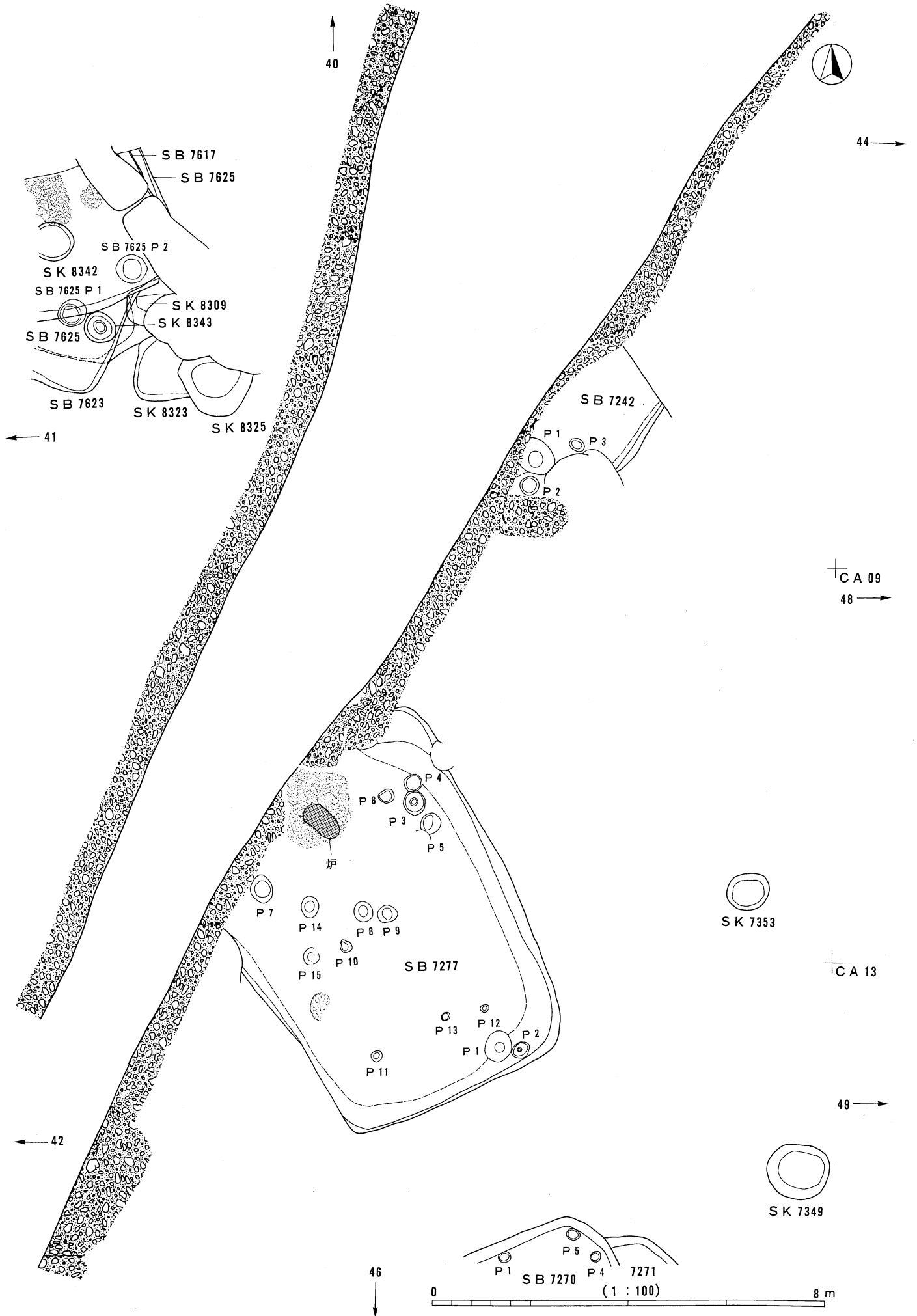




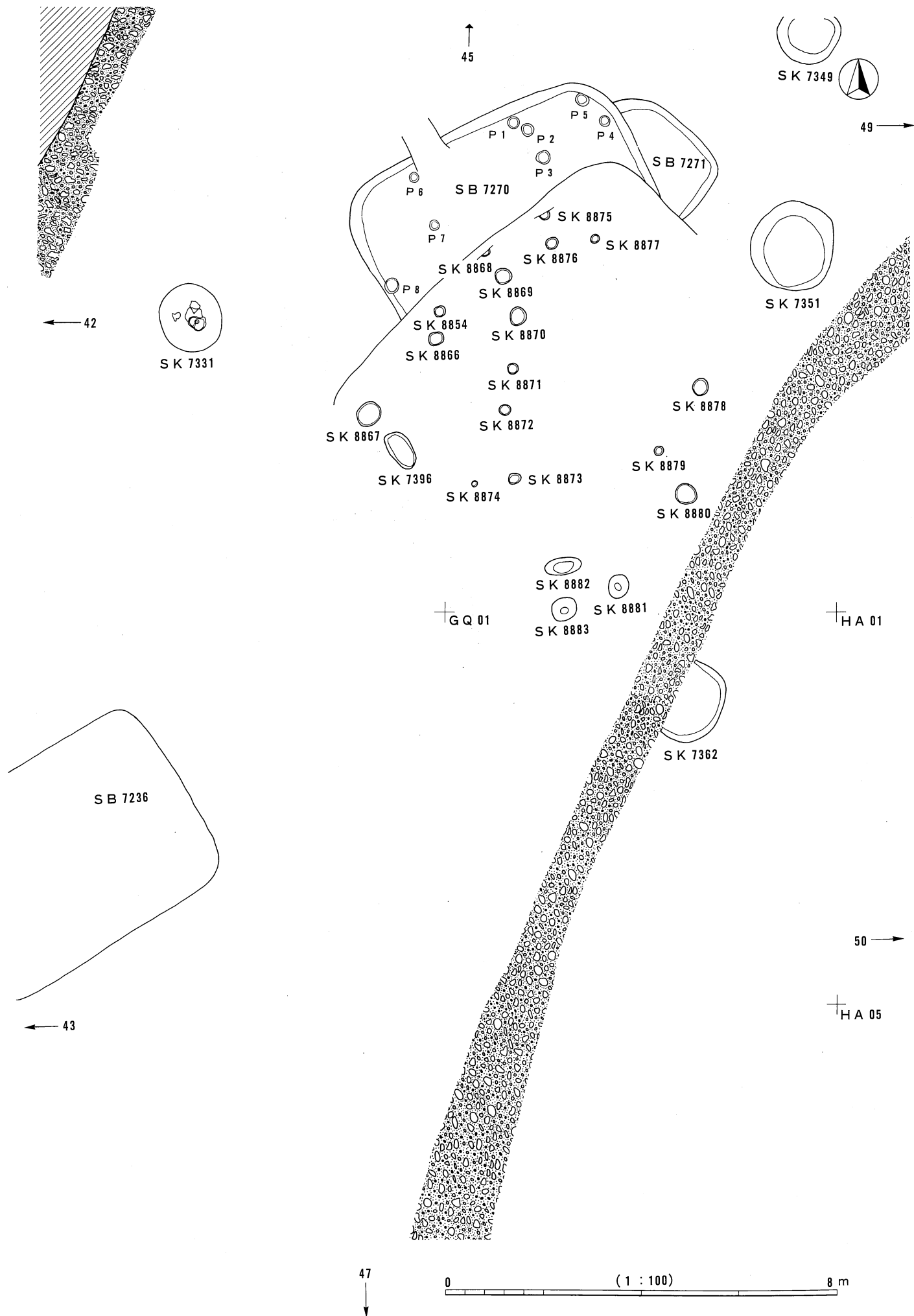


図版42 弥生時代後期割付図43 (一括)





図版44 弥生時代後期割付図46 (一括)

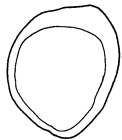




+GQ 05



← 43

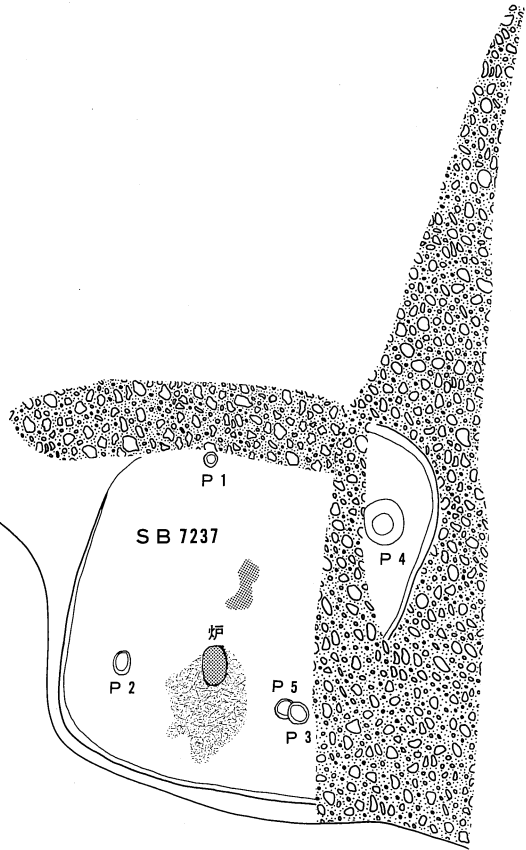


S K 7343

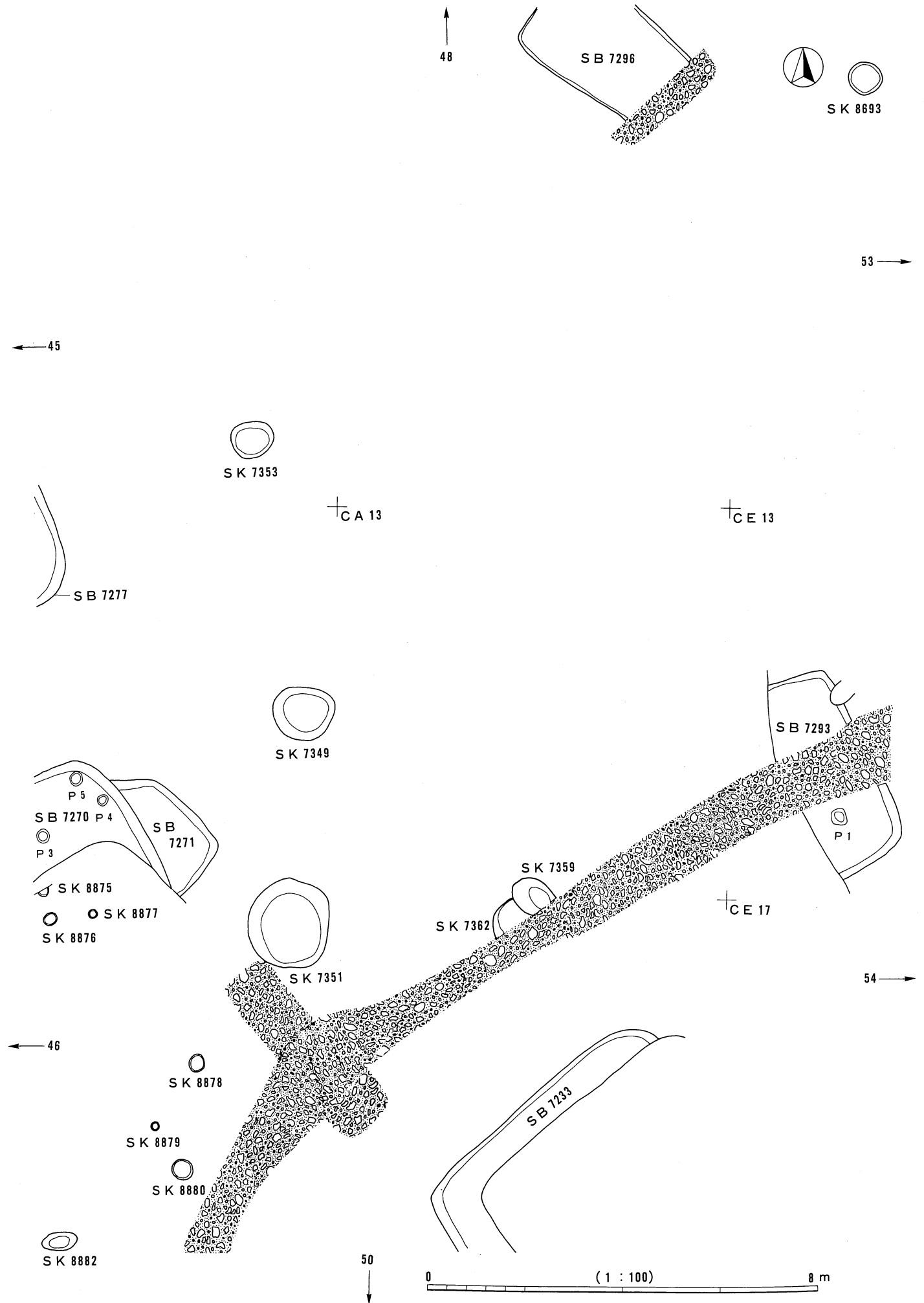
→ 51

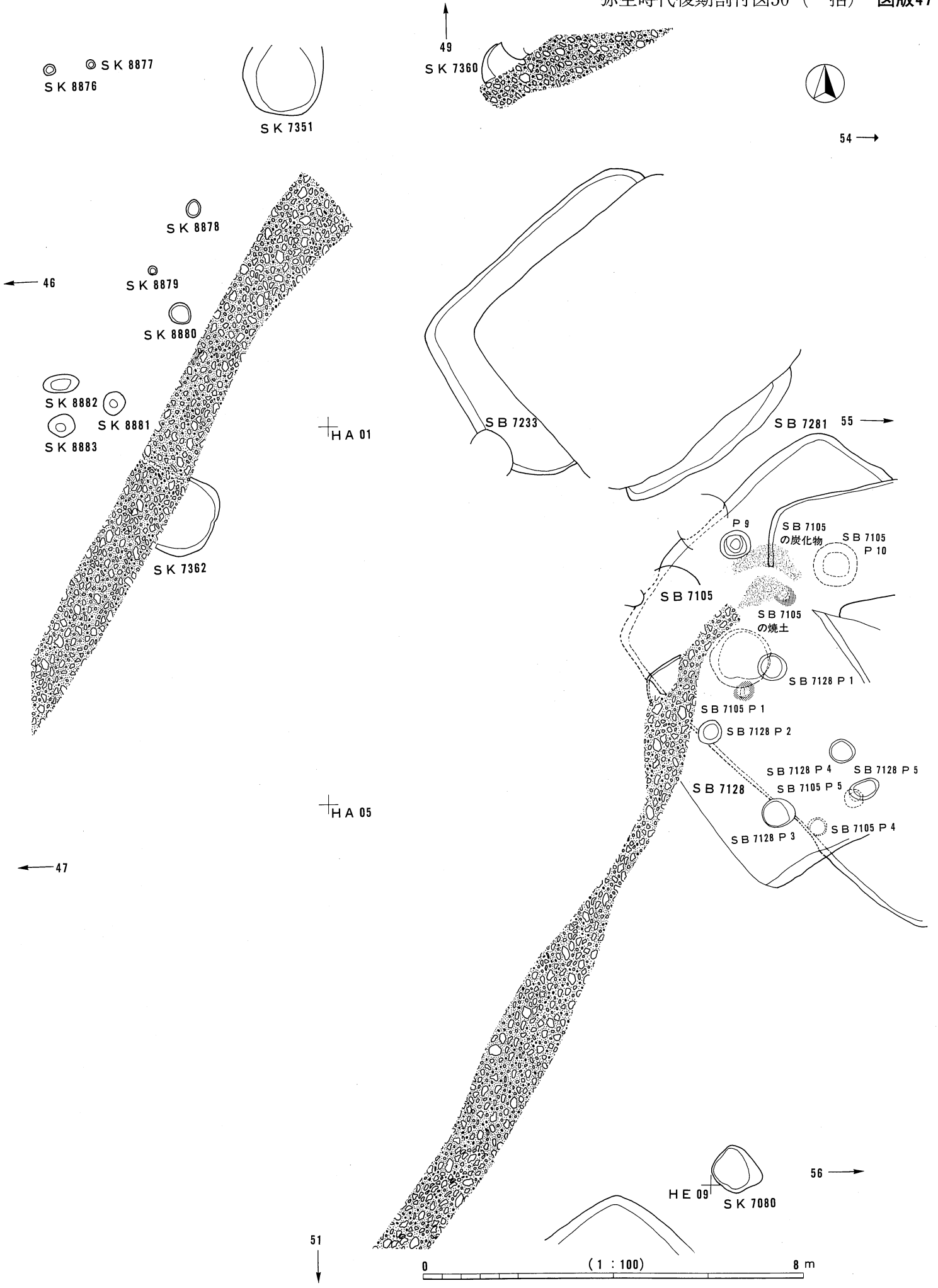
+H A 09

+GQ 13



図版46 弥生時代後期割付図49 (一括)





49  
SK 7360



54 →

← 46

HA 01

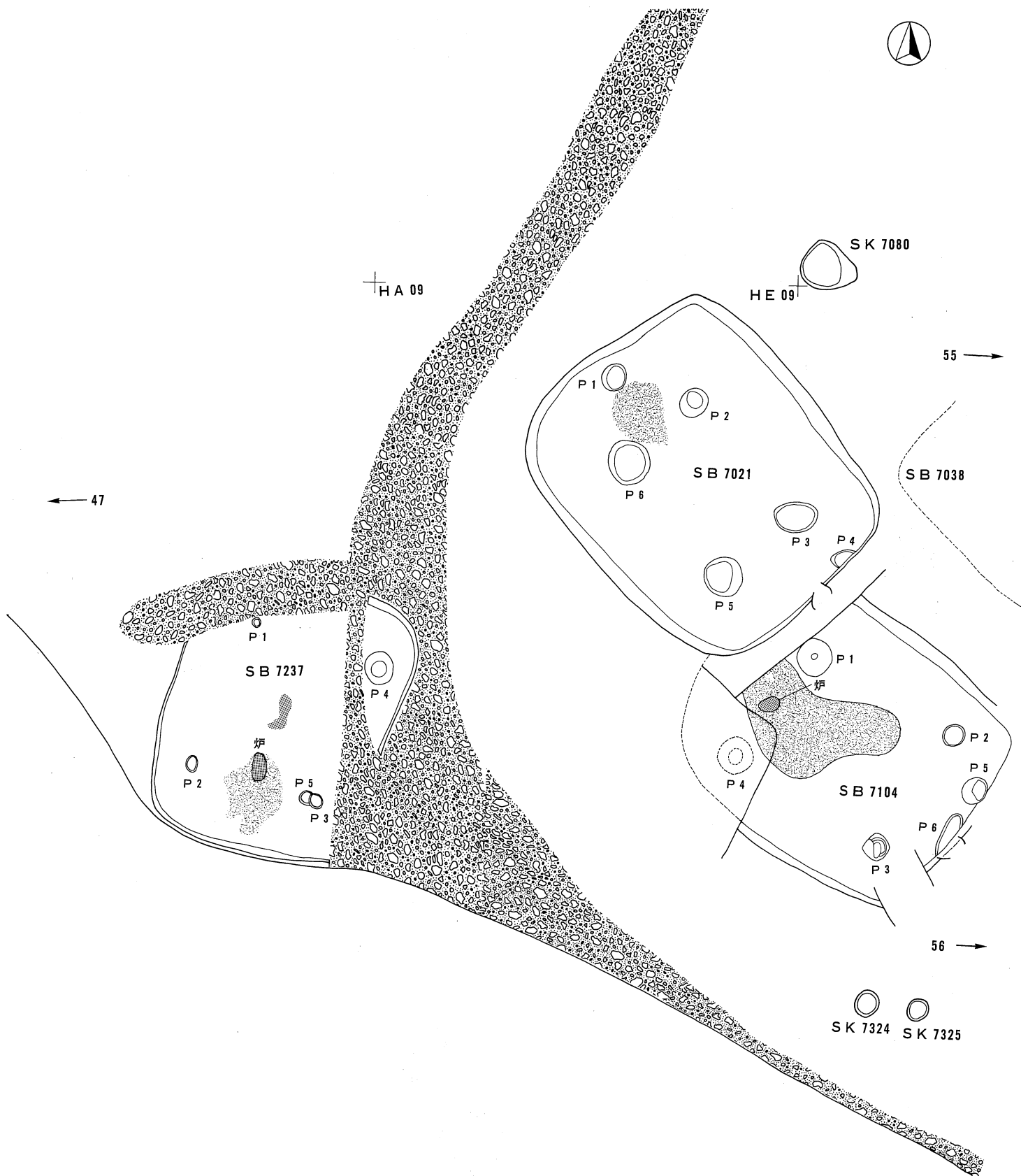
HA 05

← 47

56 →

51 ↓

0 (1 : 100) 8 m

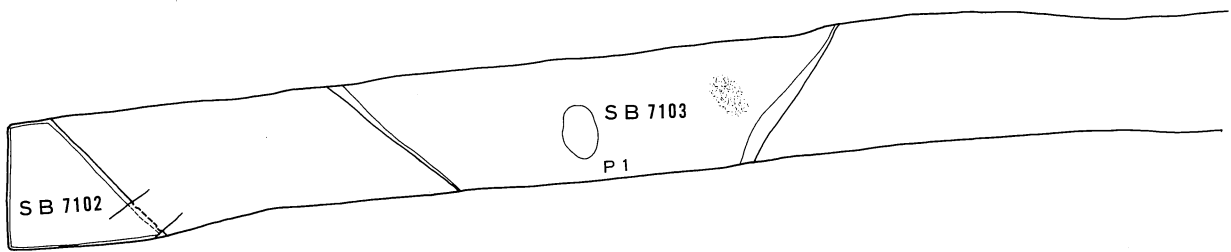





57 →

+ MA 09

+ ME 09

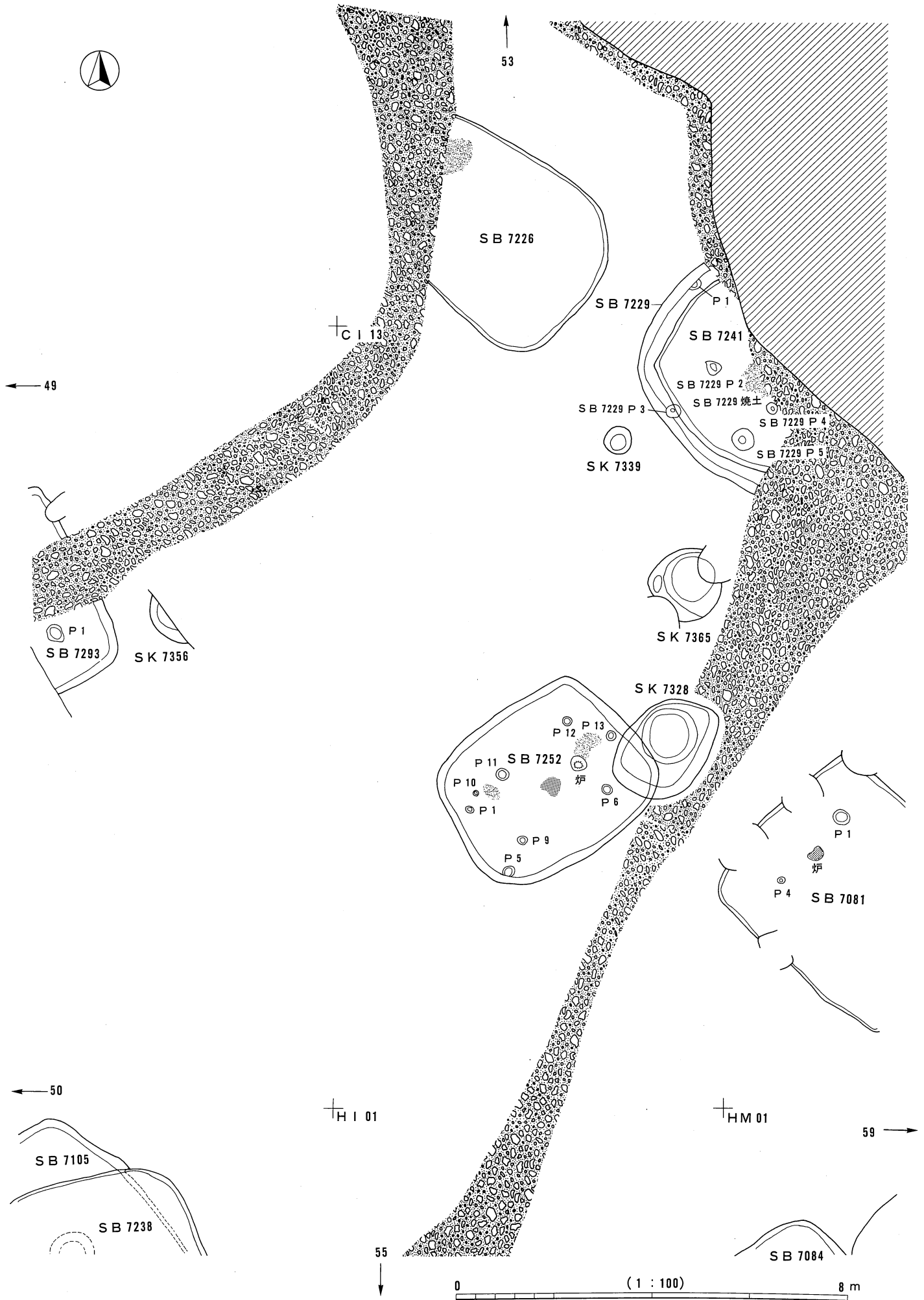


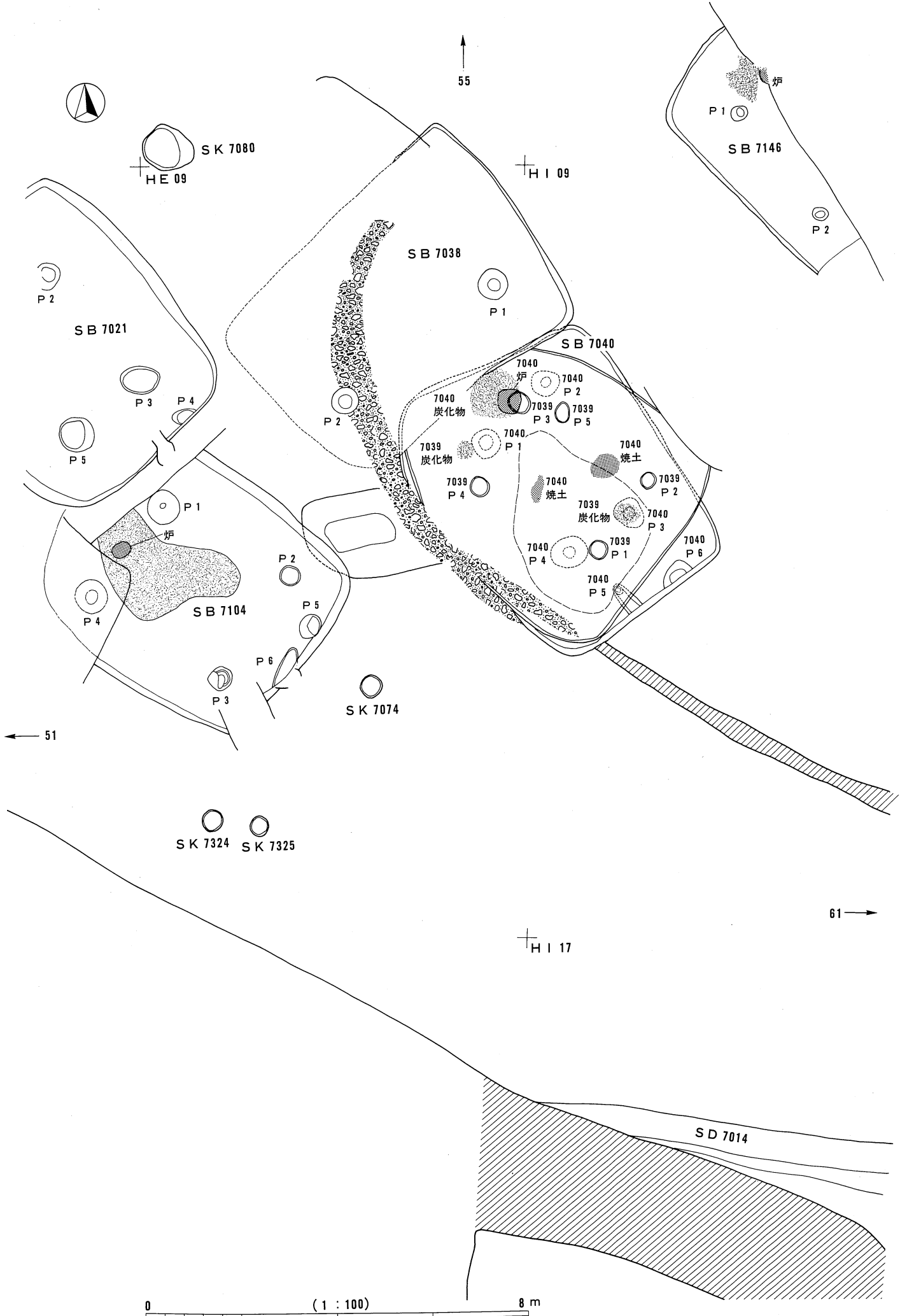
+ MA 13





图版50 弥生時代後期割付図54 (一括)

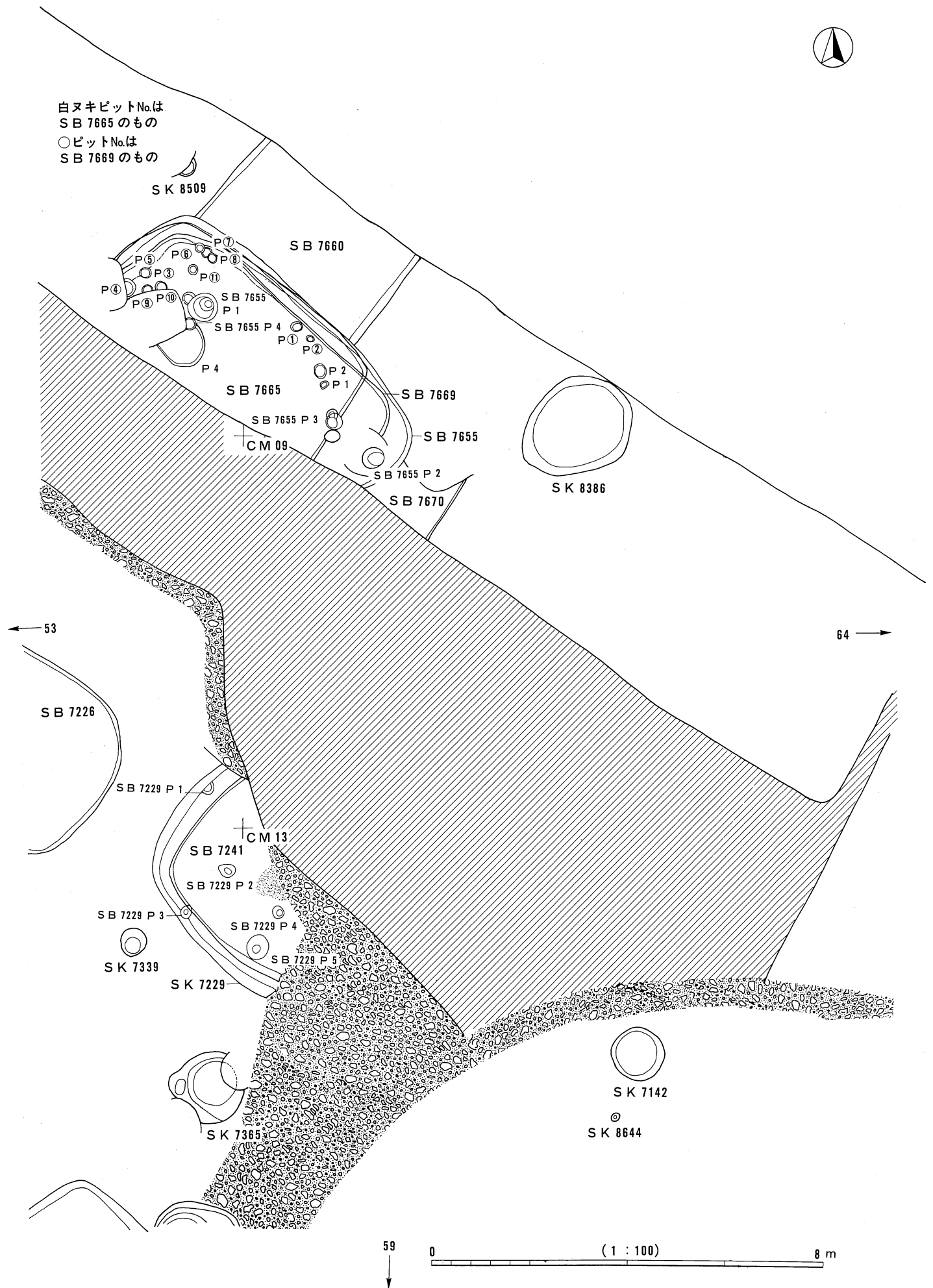


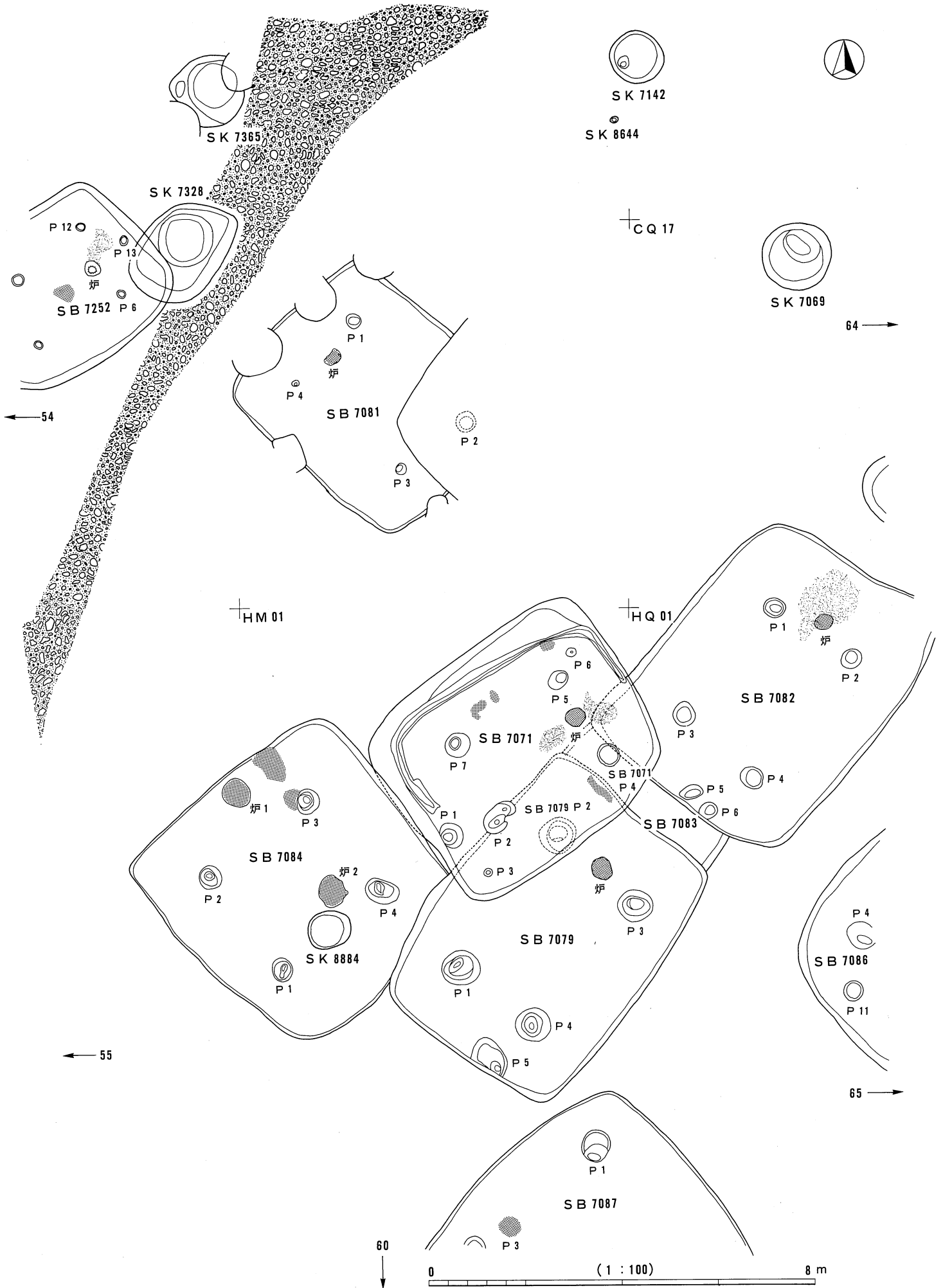


図版52 弥生時代後期割付図58 (一括)

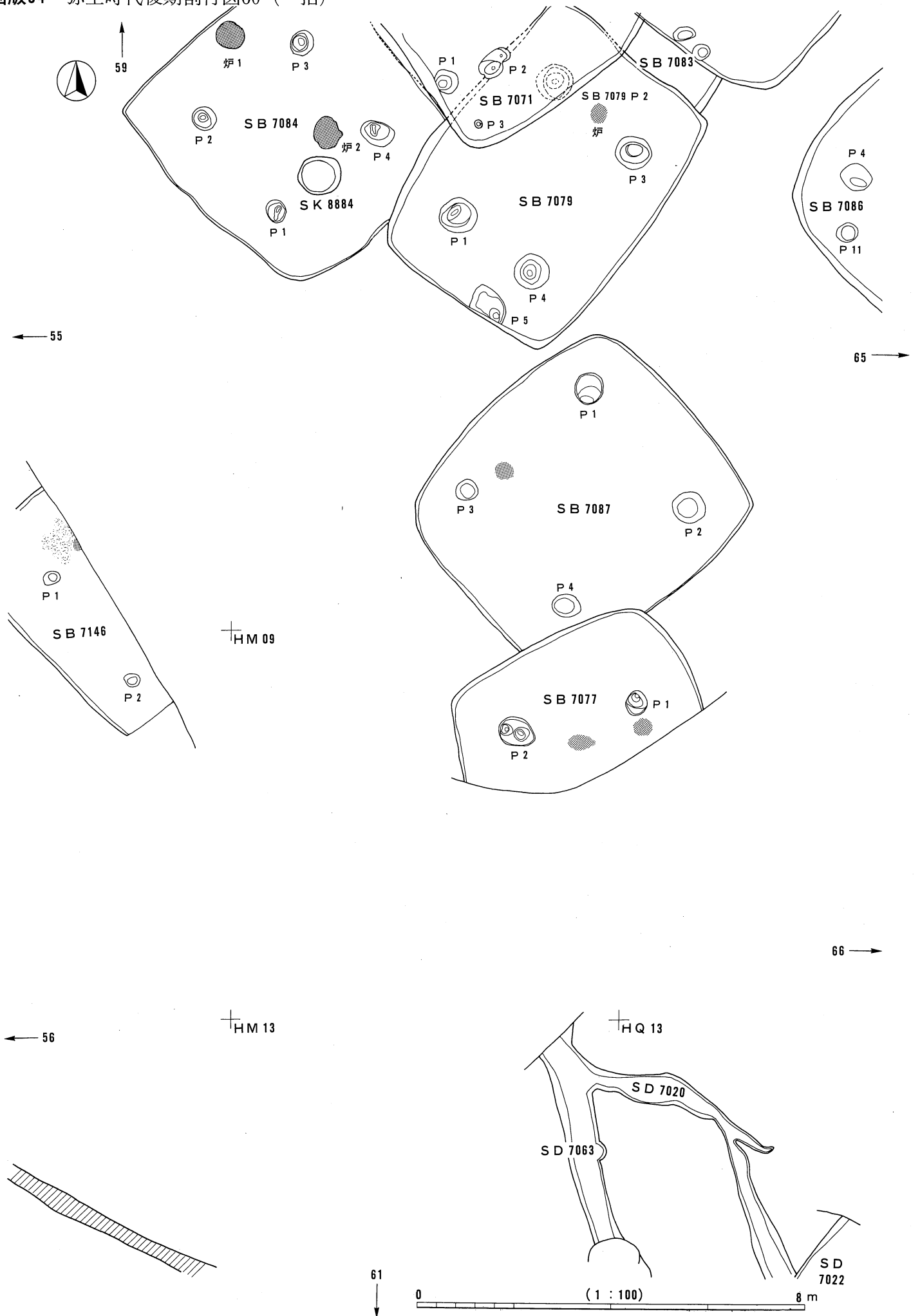


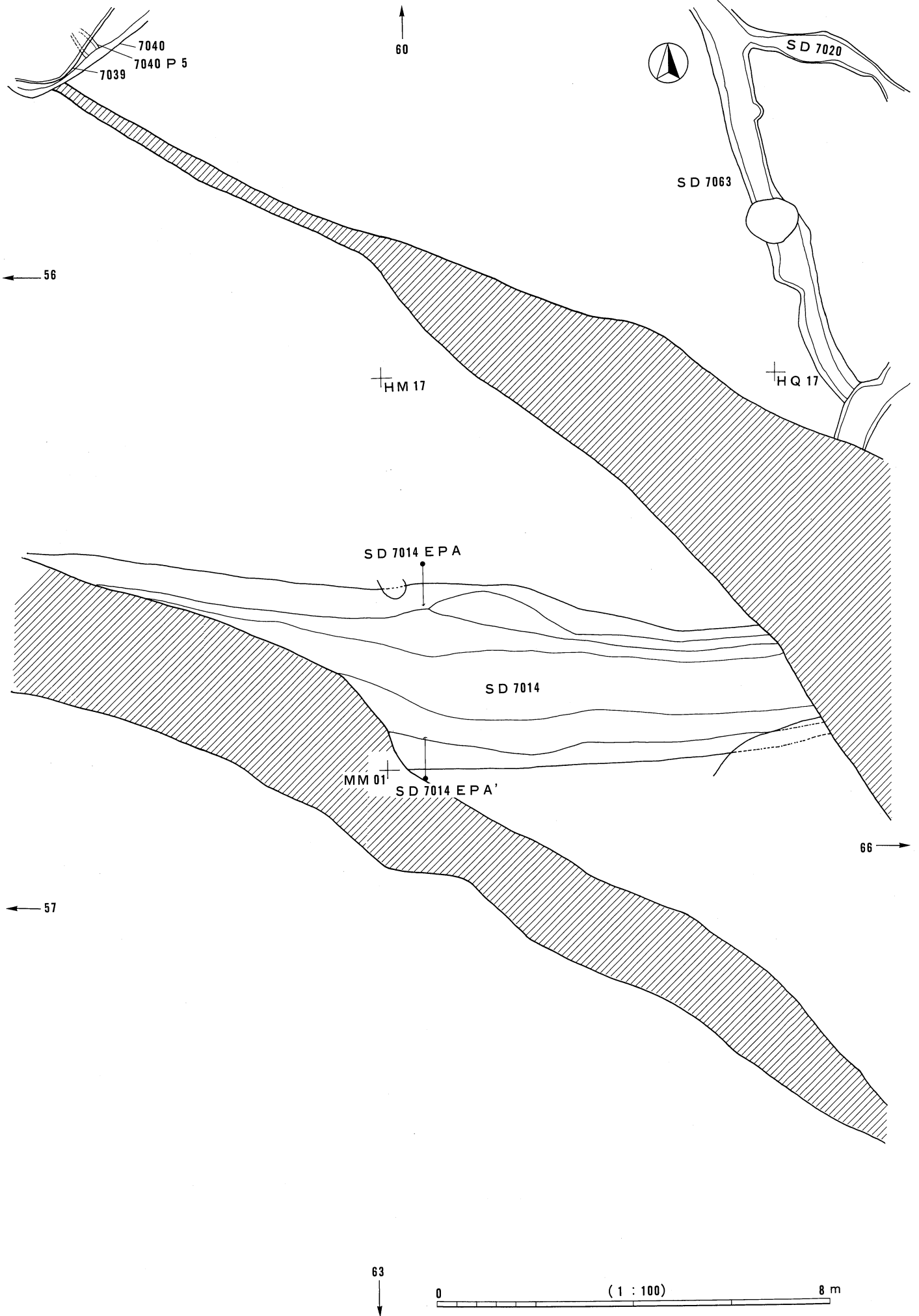
白ヌキピットNo.は  
SB 7665 のもの  
○ピットNo.は  
SB 7669 のもの



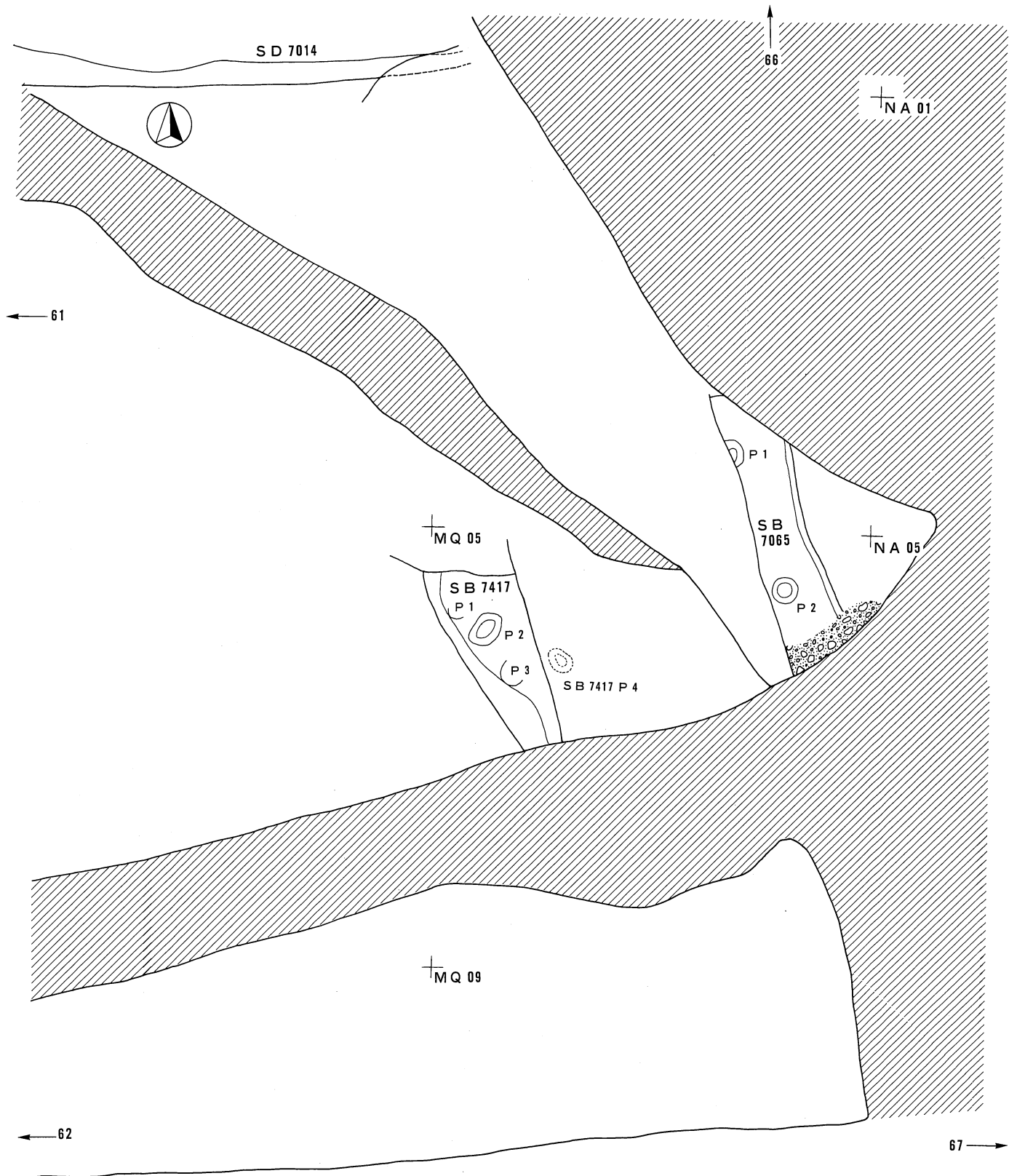


図版54 弥生時代後期割付図60 (一括)

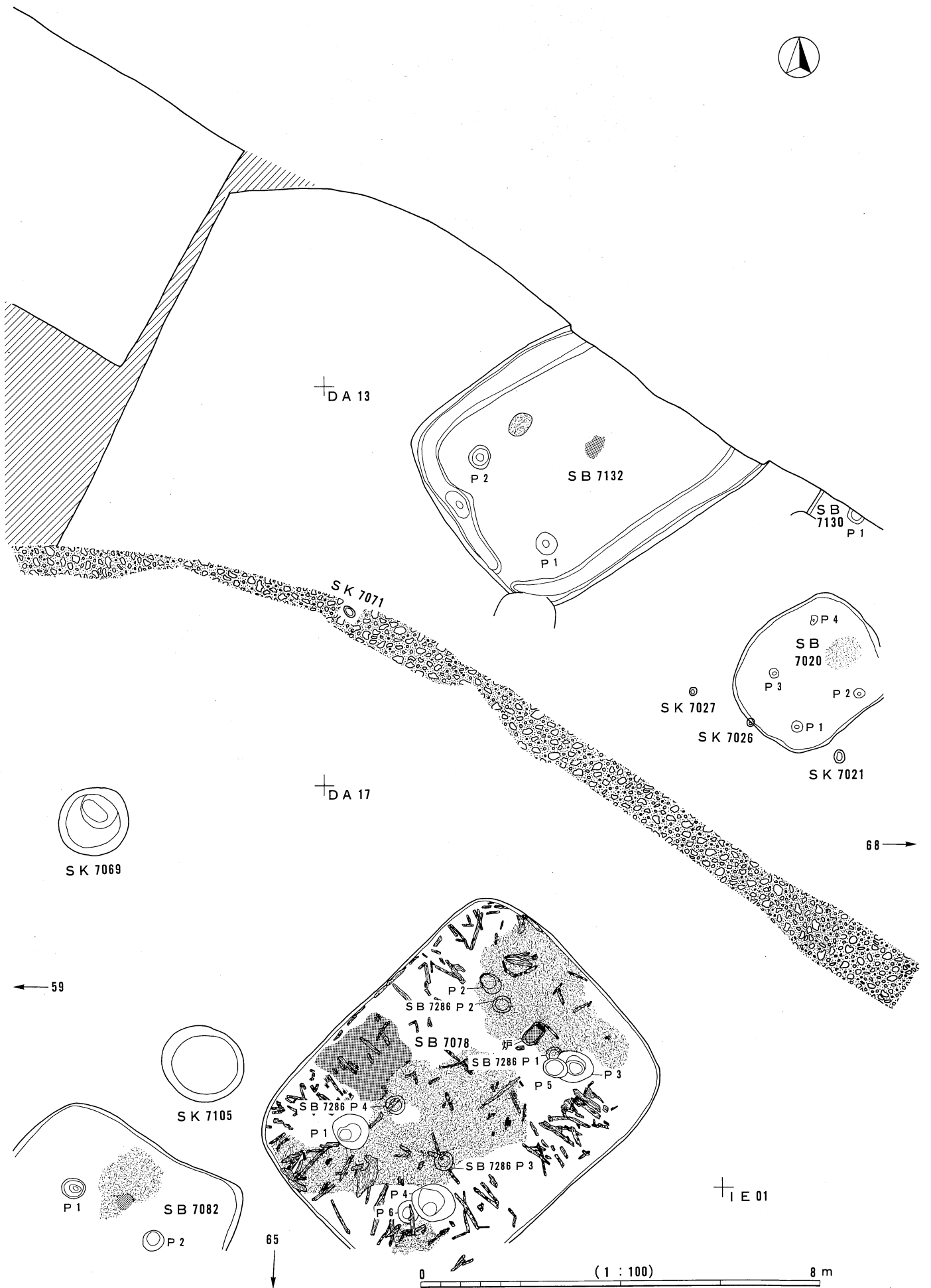




図版56 弥生時代後期割付図63 (一括)

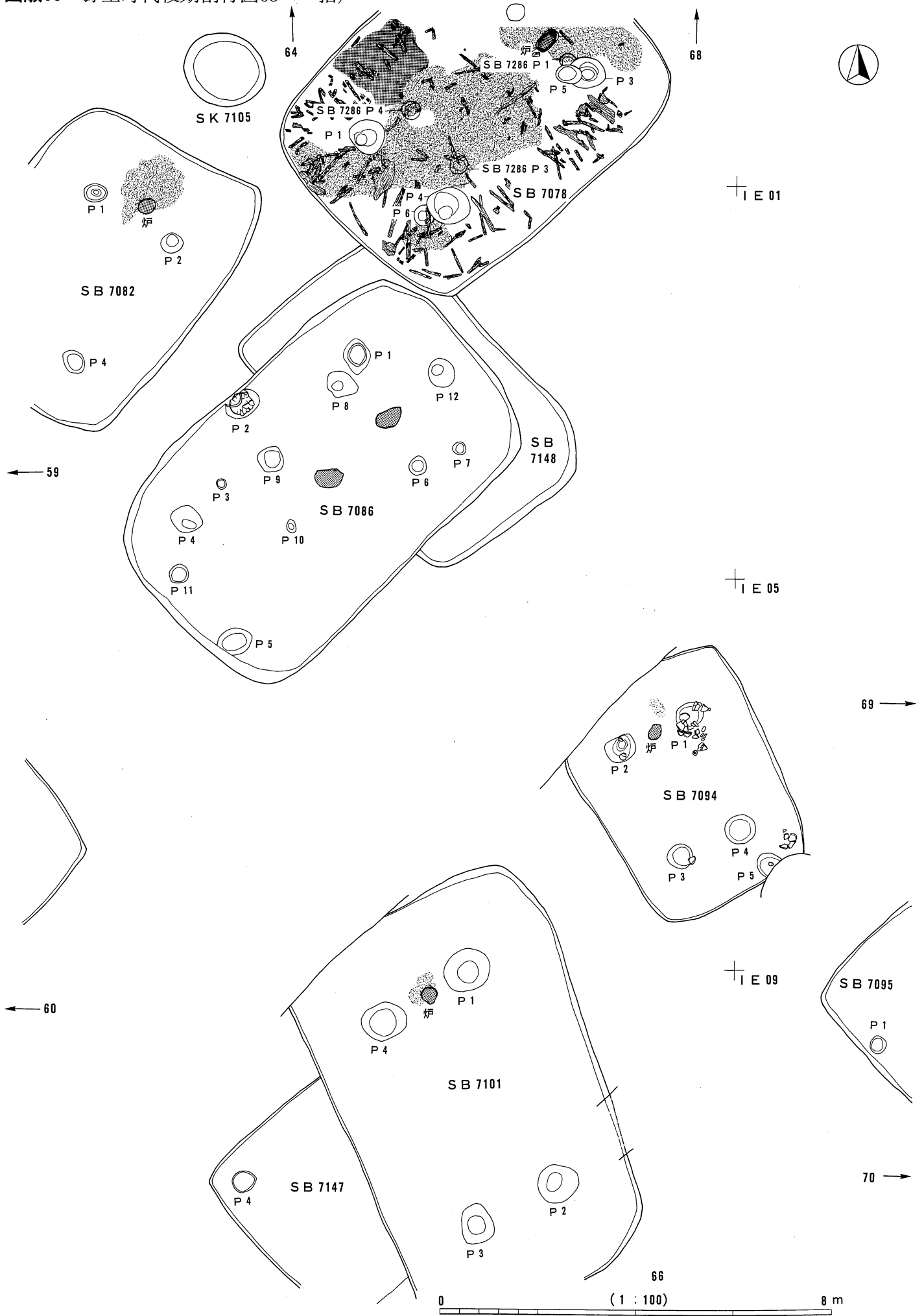


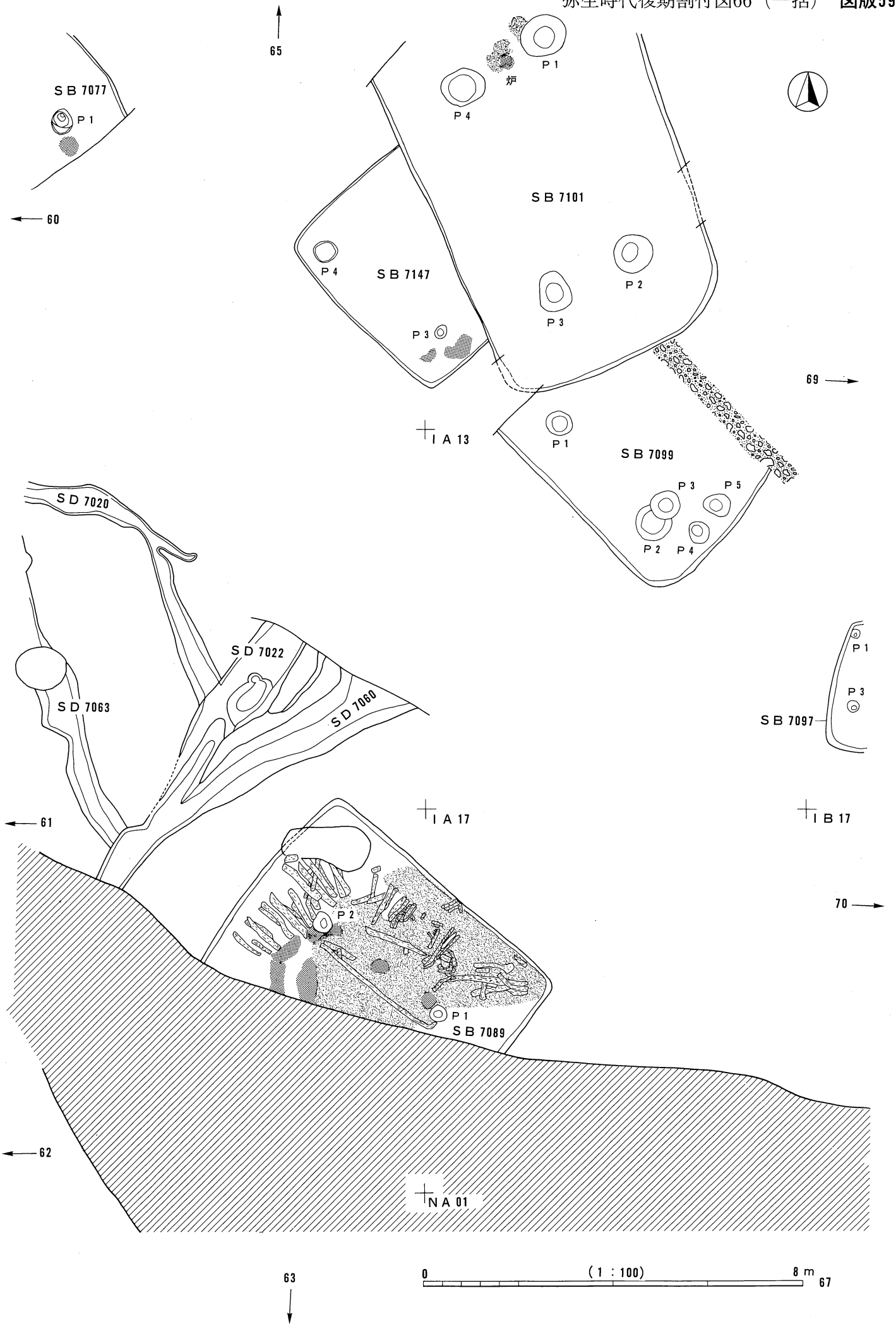
0 (1 : 100) 8 m

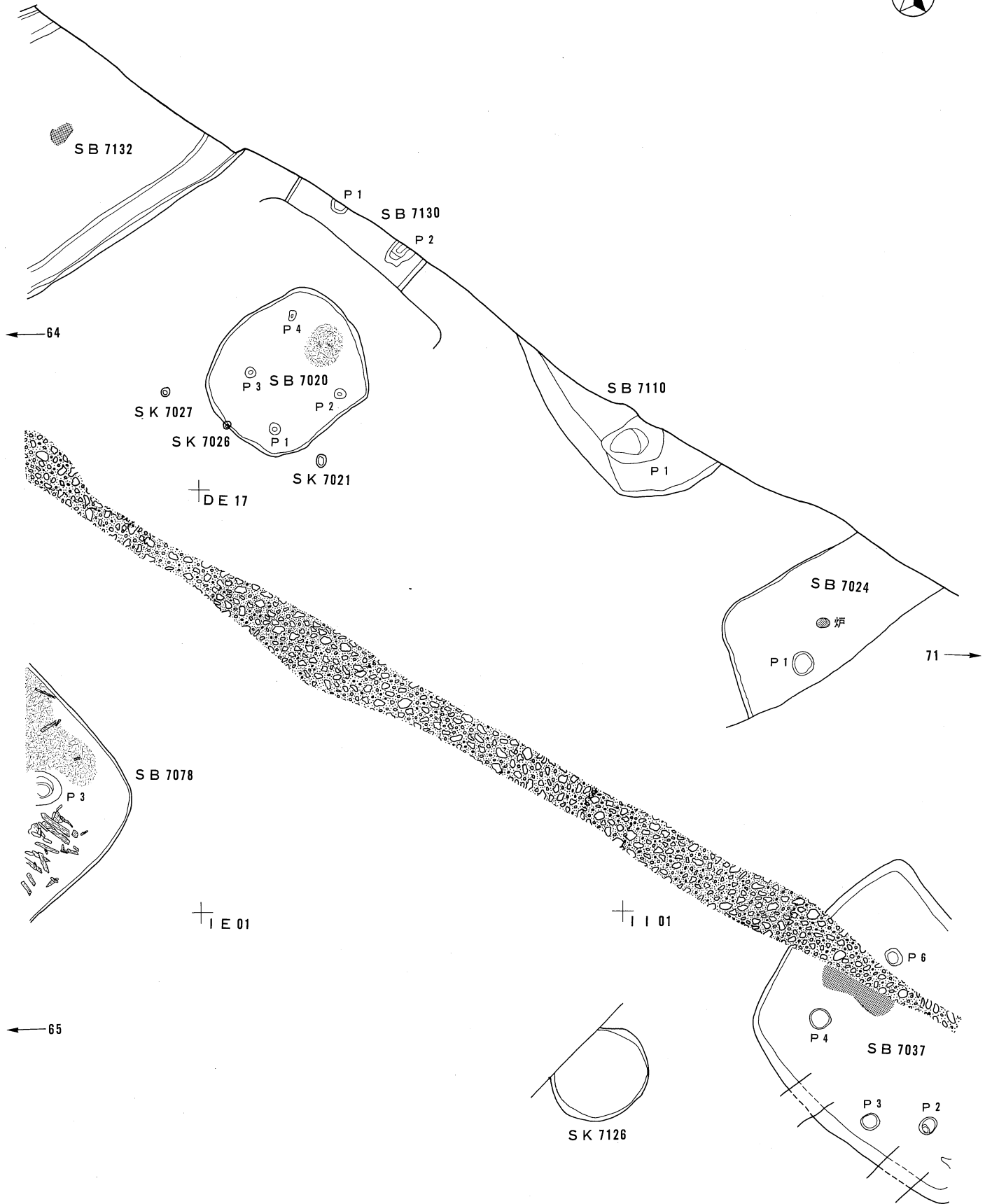




図版58 弥生時代後期割付図65 (一括)

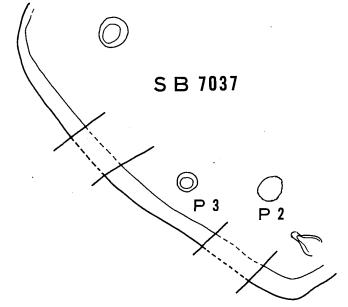
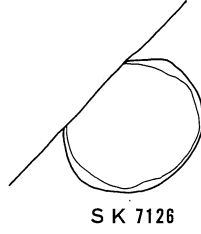








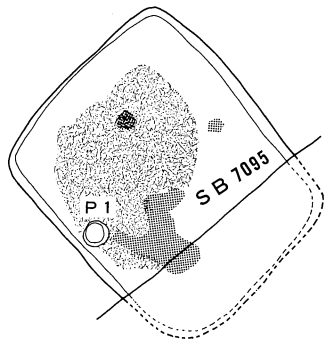
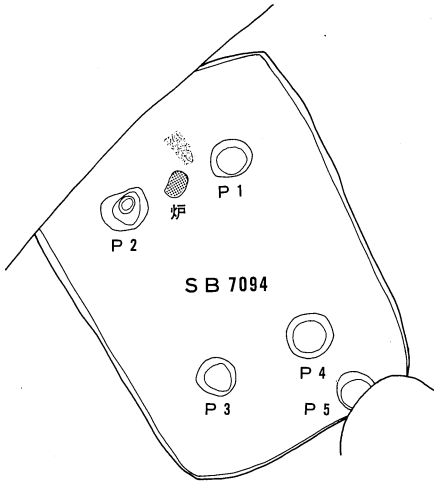
68 ↑



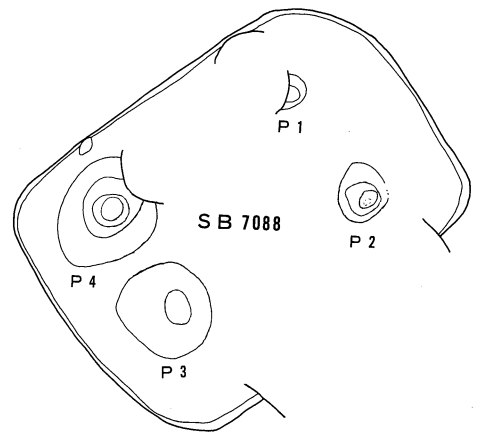
← 65

† I E 05

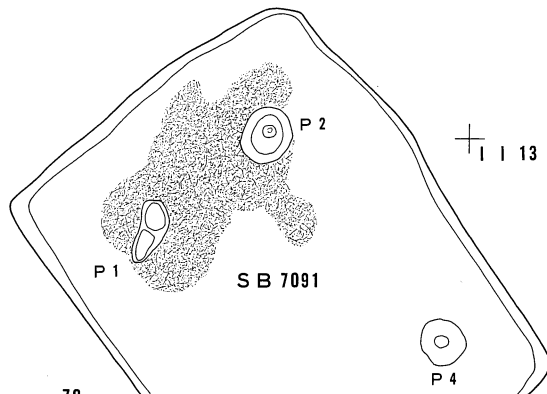
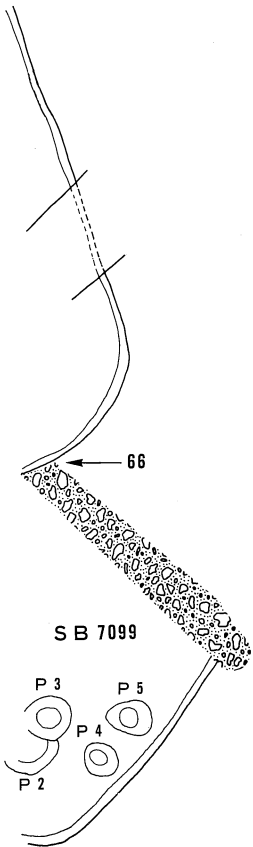
74 →



† I I 09



72 →



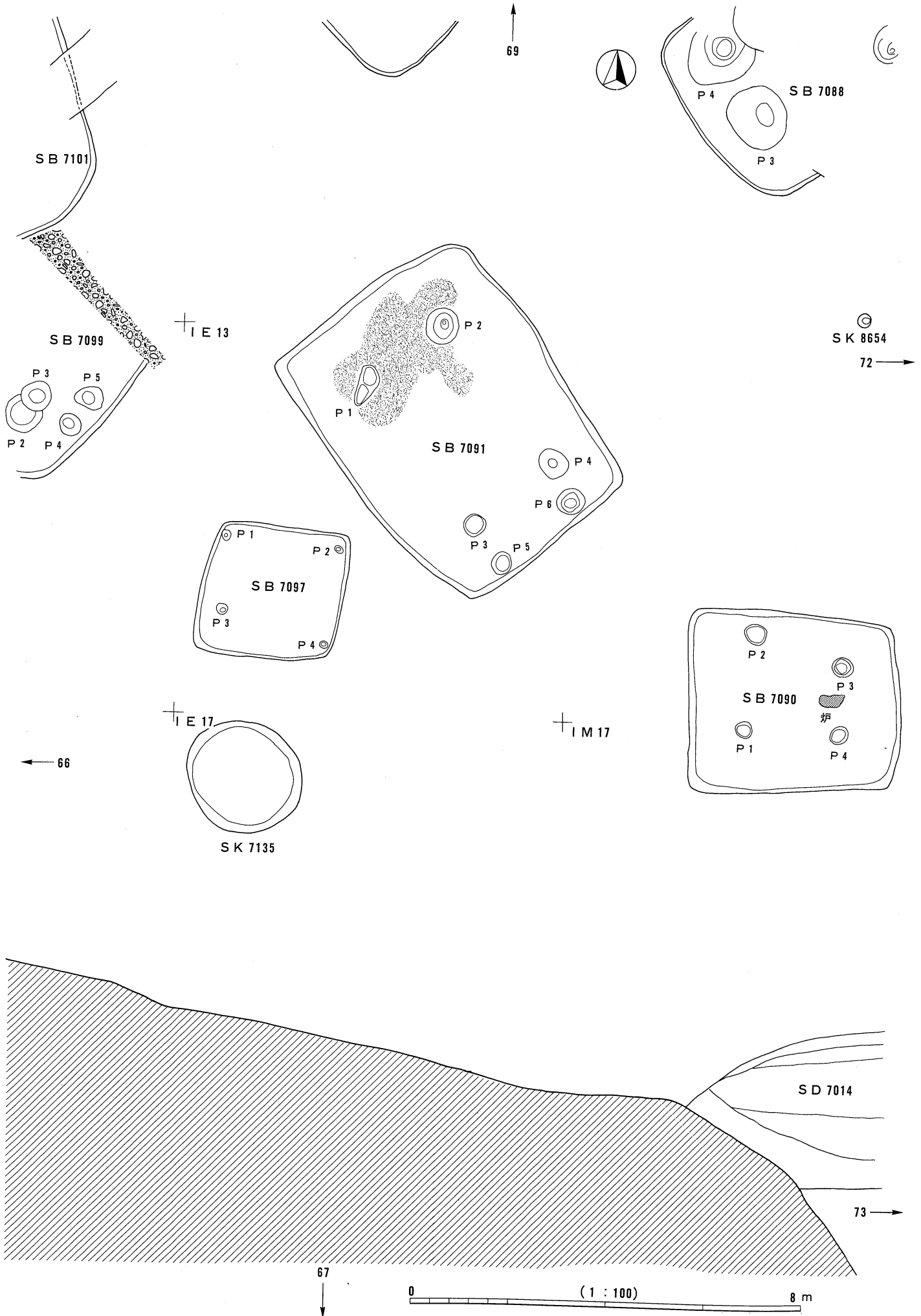
† I I 13

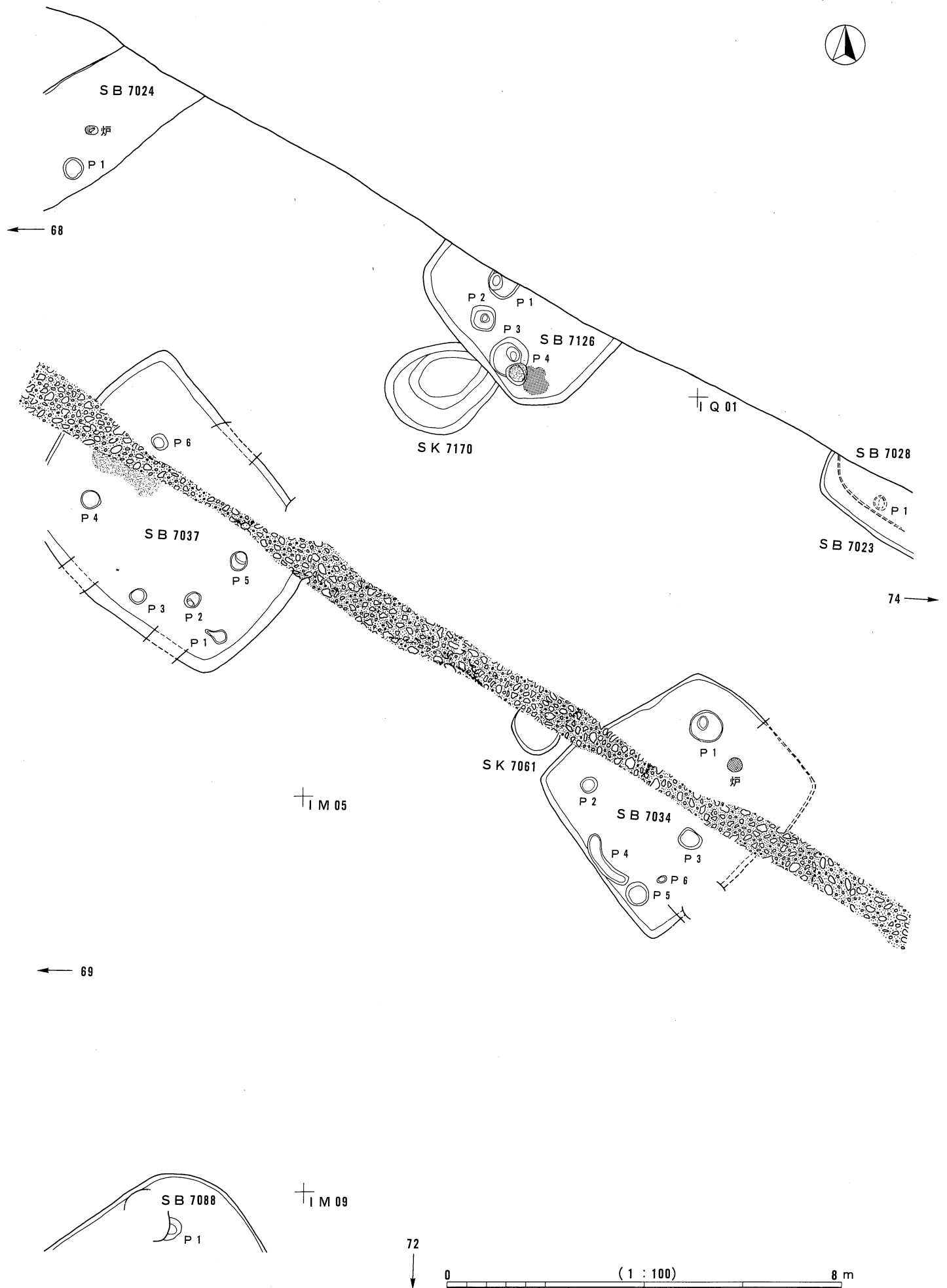
SK 8654

70 ↓

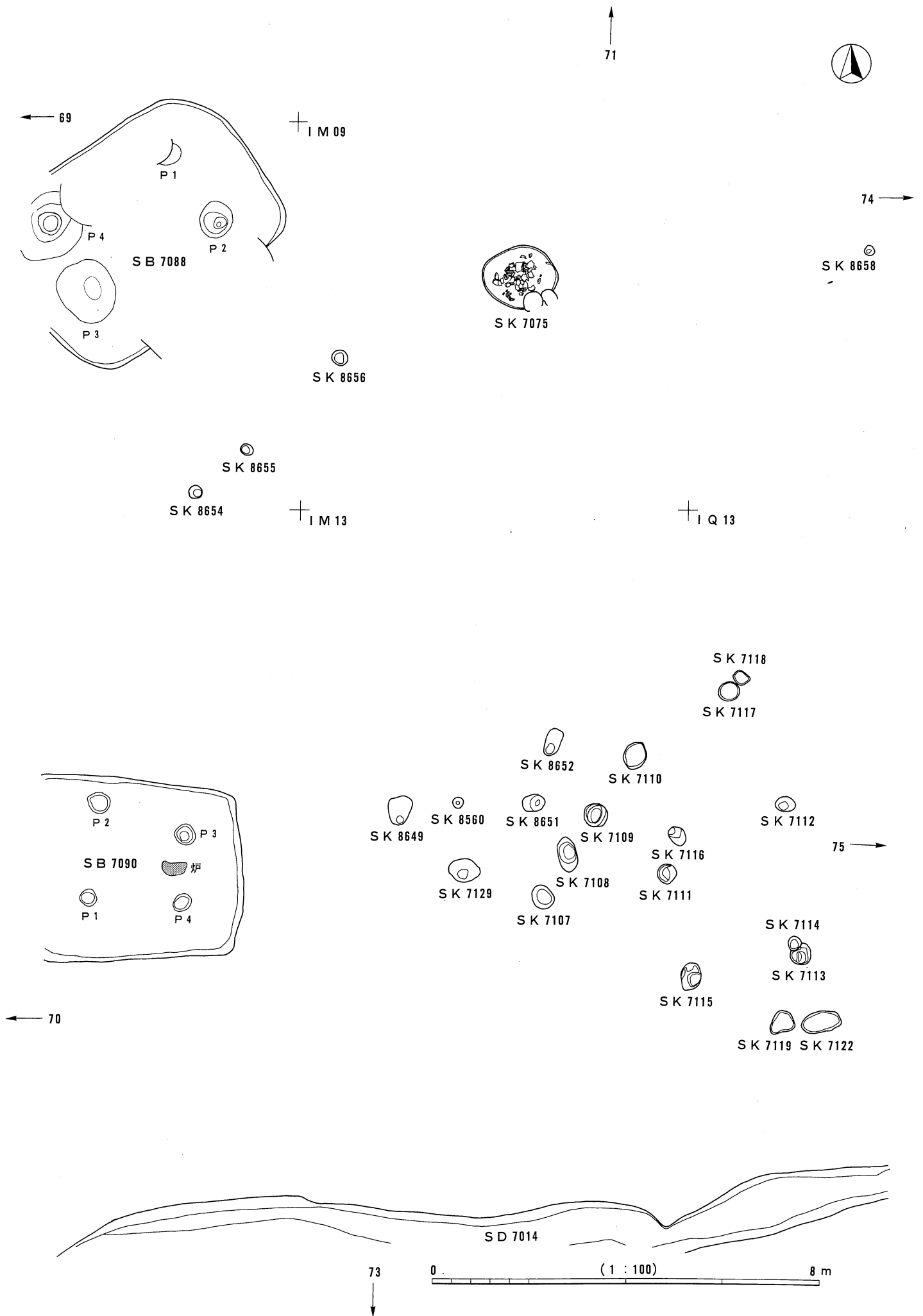
0 (1 : 100) 8 m

図版62 弥生時代後期割付図70 (一括)





図版64 弥生時代後期割付図72 (一括)



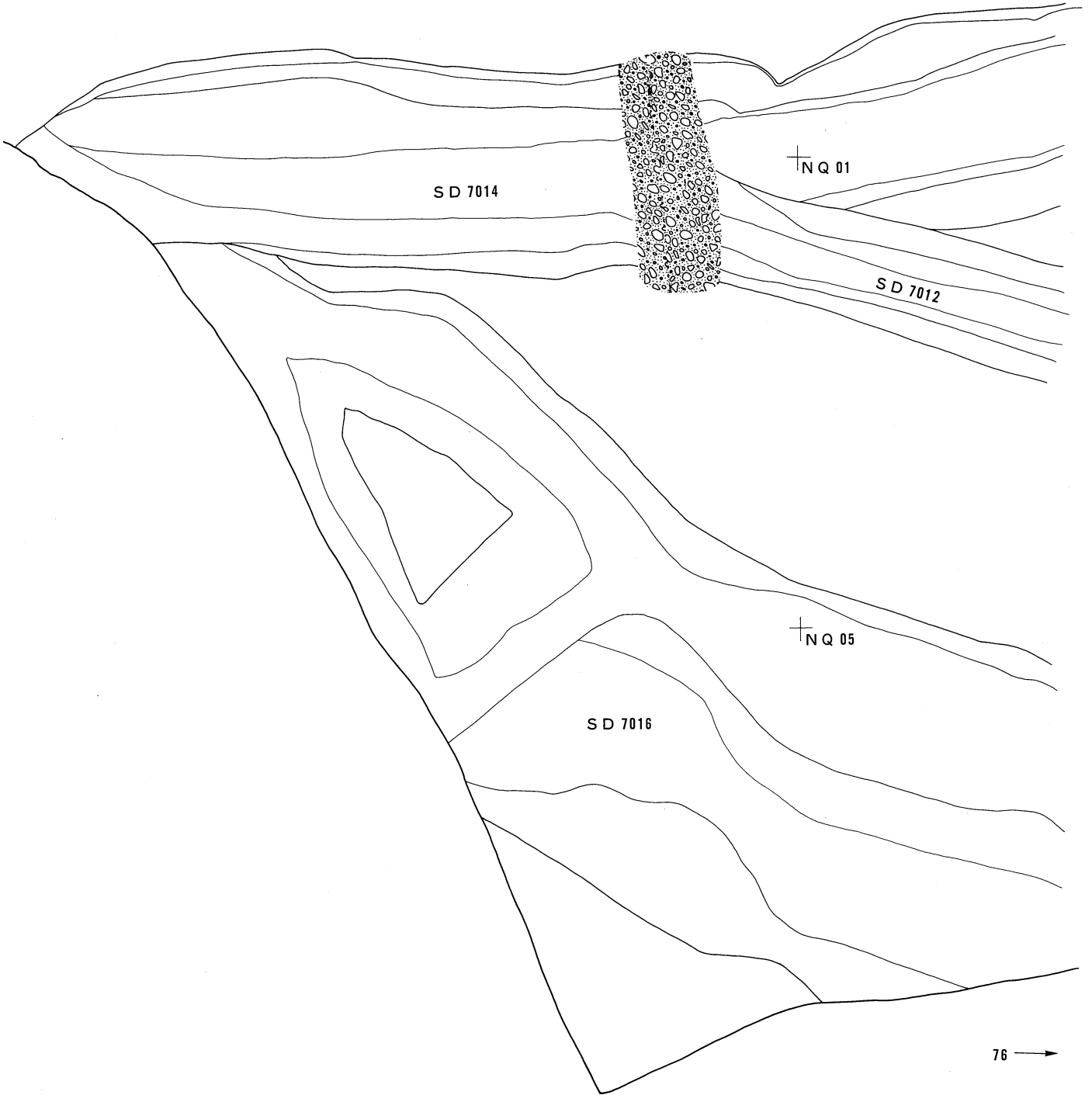
72 ↑



SK 7119 SK 7122

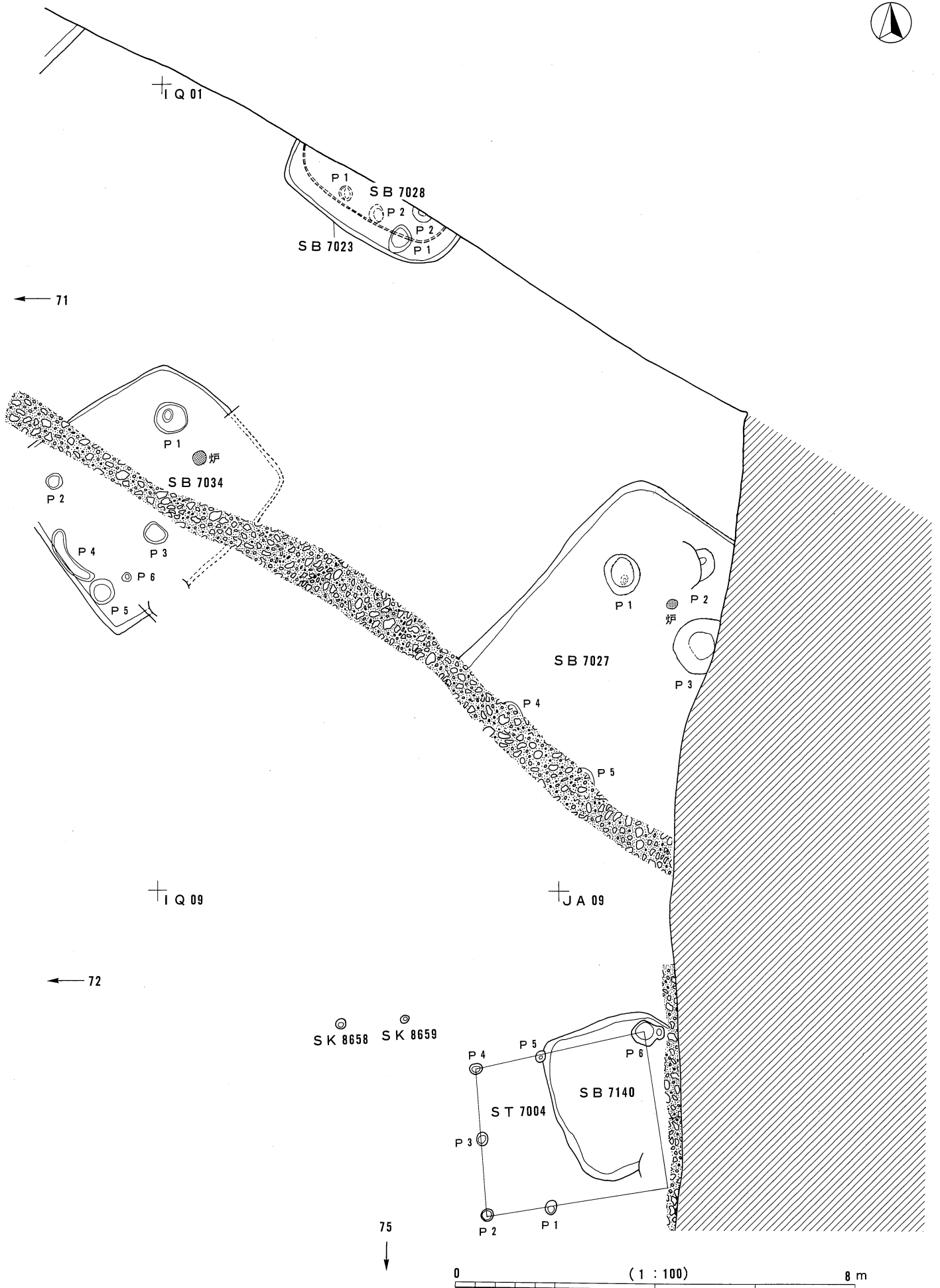
← 70

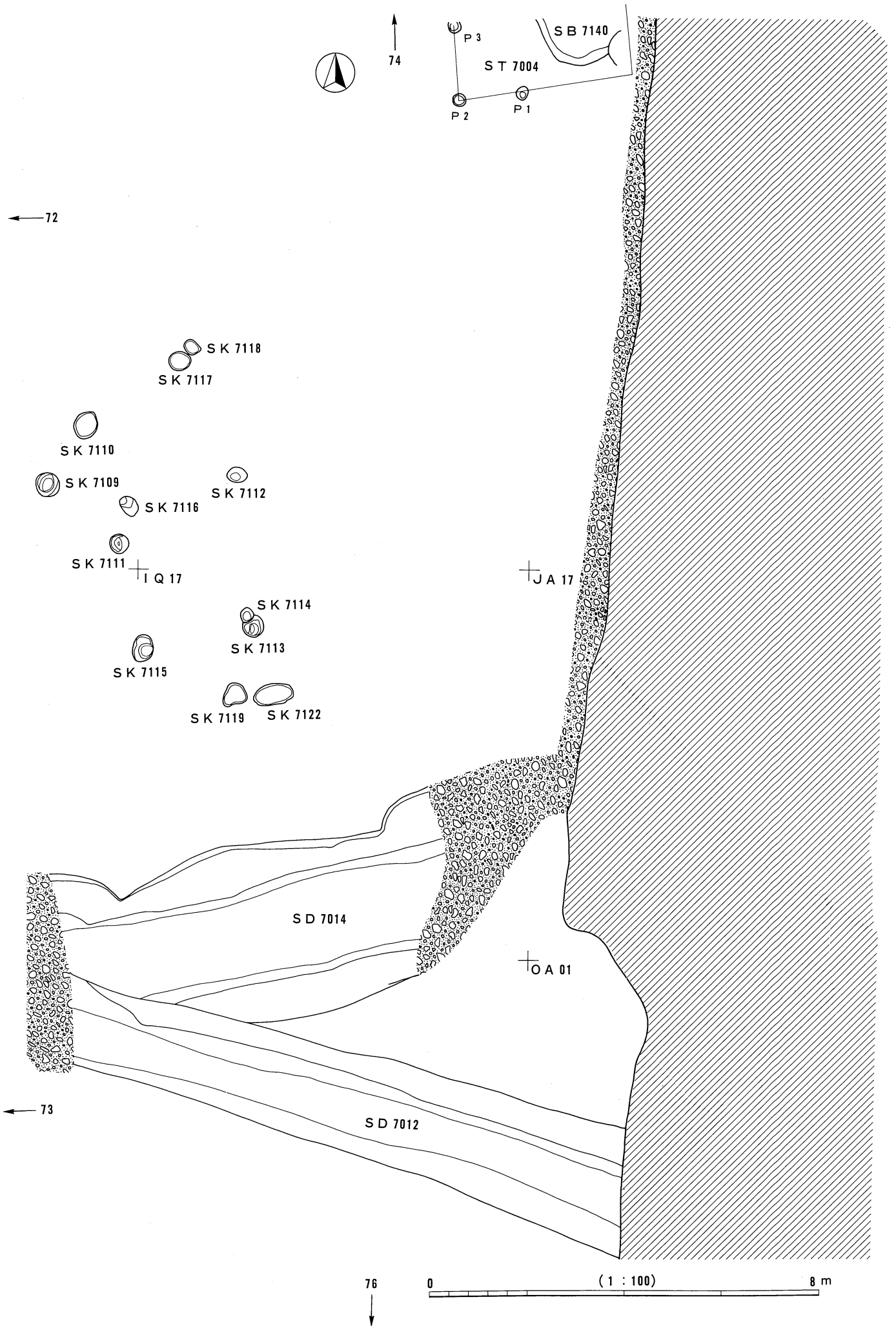
75 →



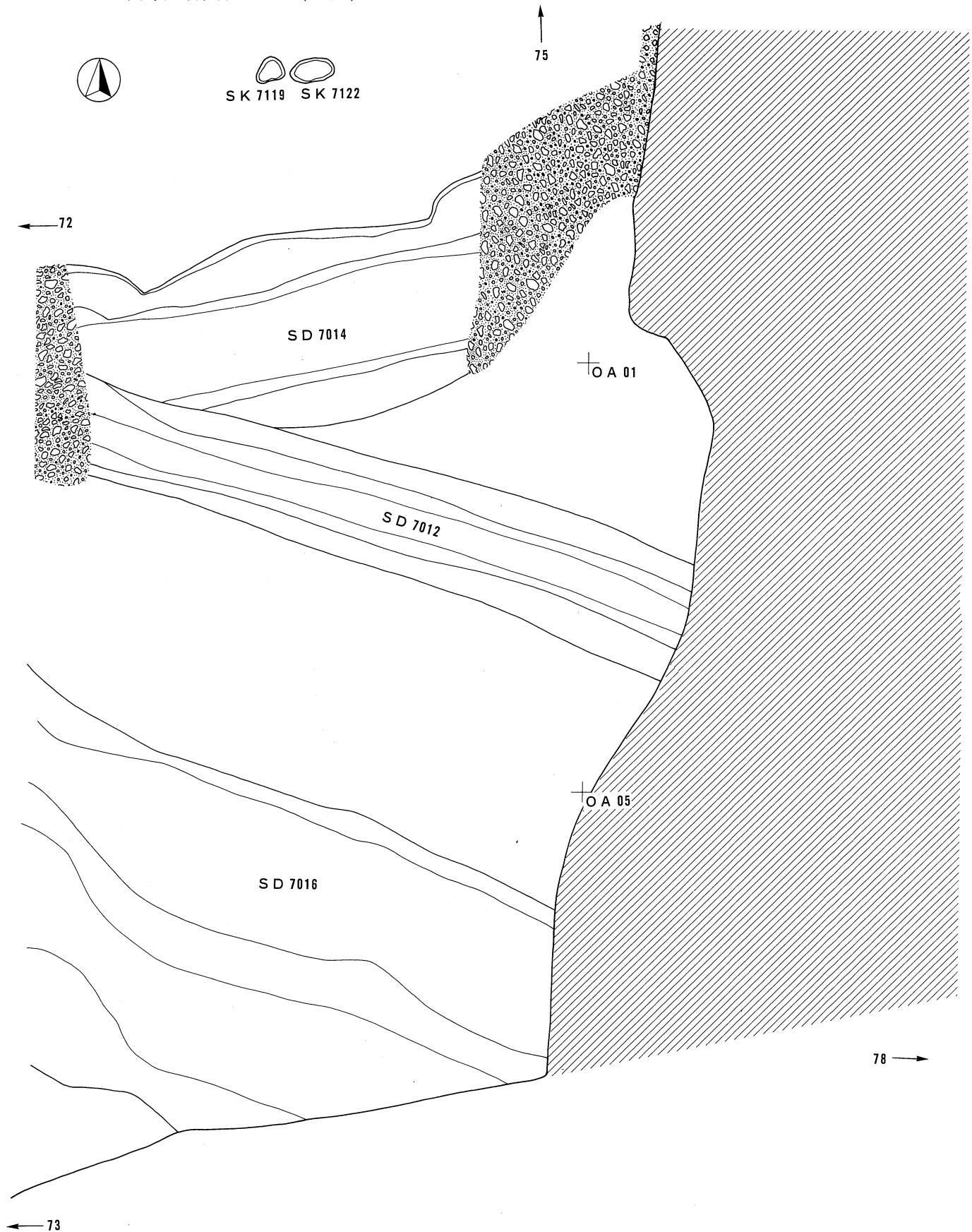
0 (1 : 100) 8 m

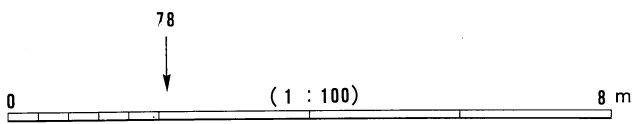
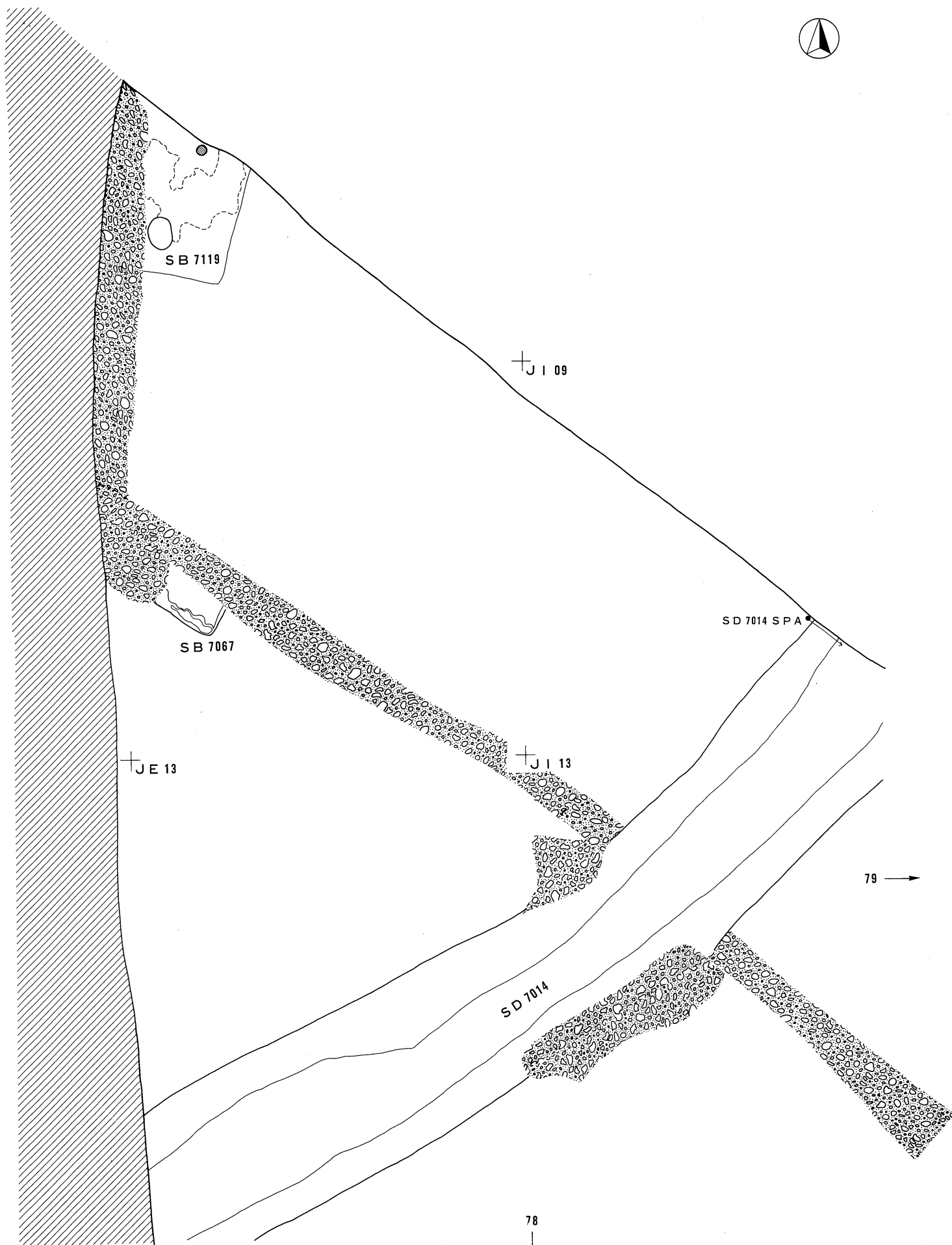




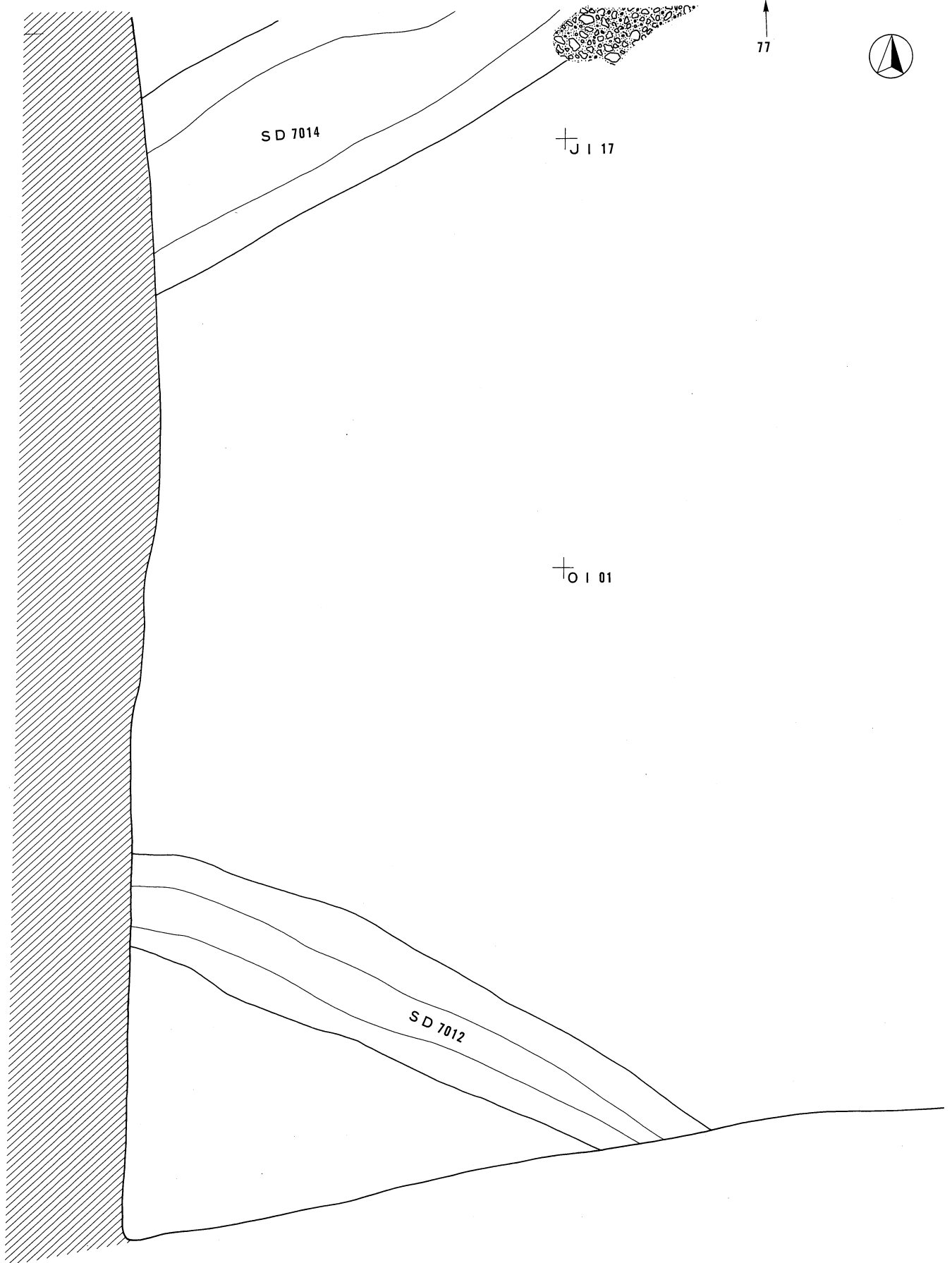


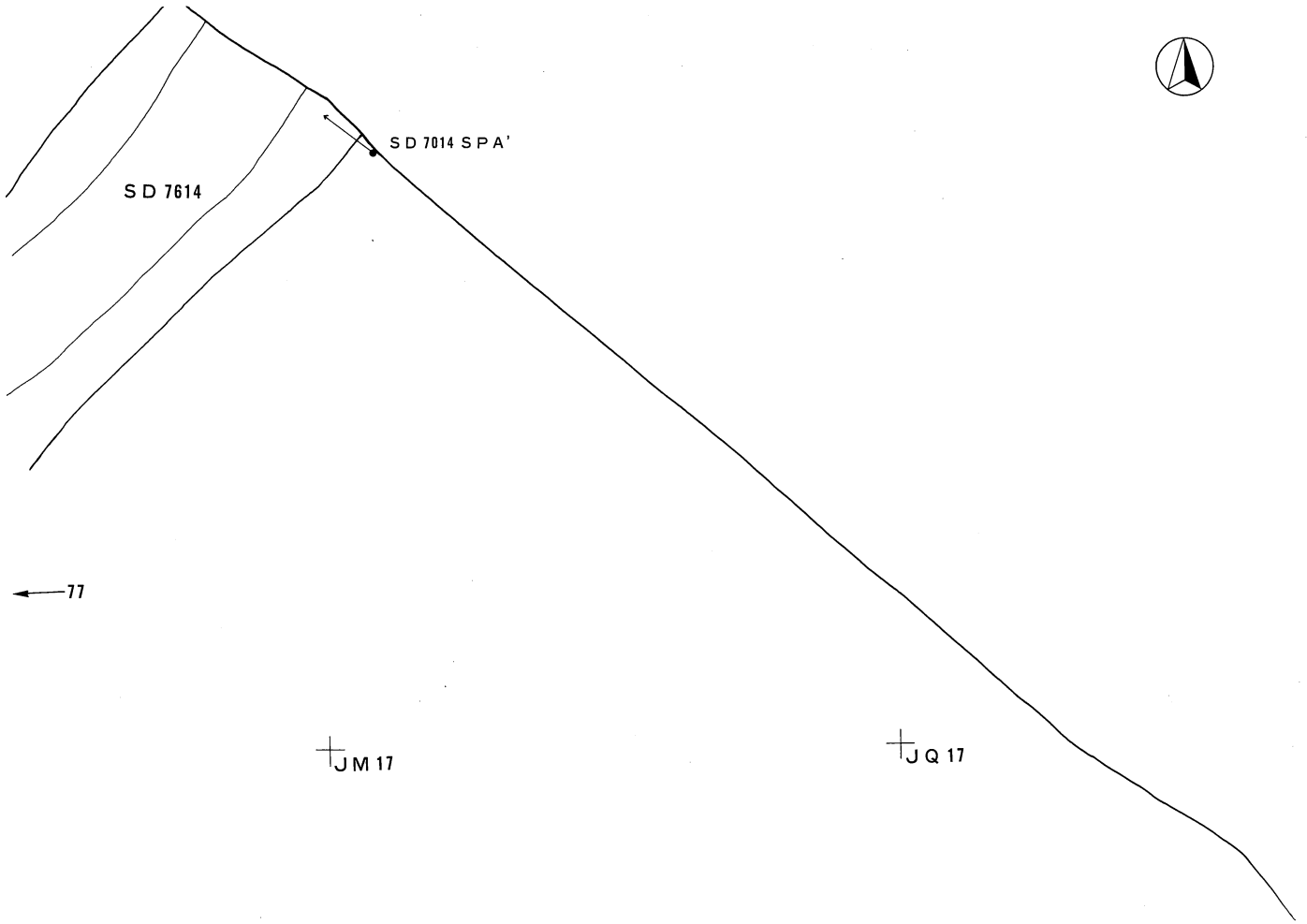
図版68 弥生時代後期割付図76 (一括)





図版70 弥生時代後期割付図78 (一括)






← 77

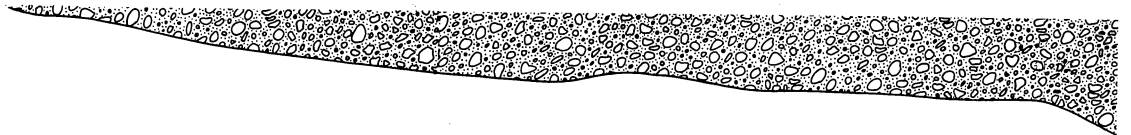
+ JM 17

+ JQ 17

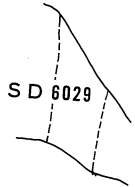
← 78

+ OQ 01

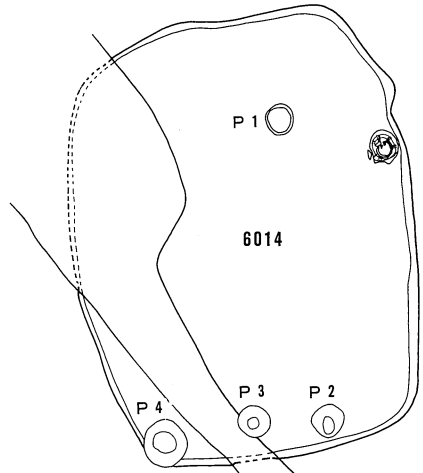




+XQ 09

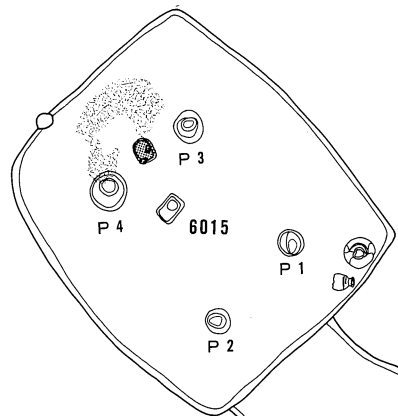
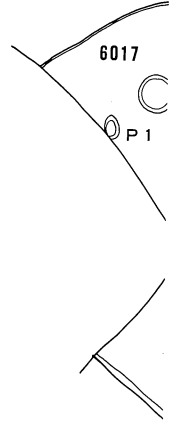


← 19


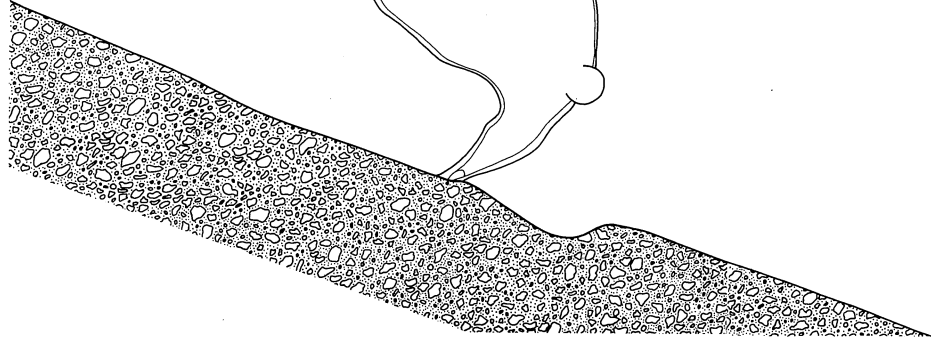


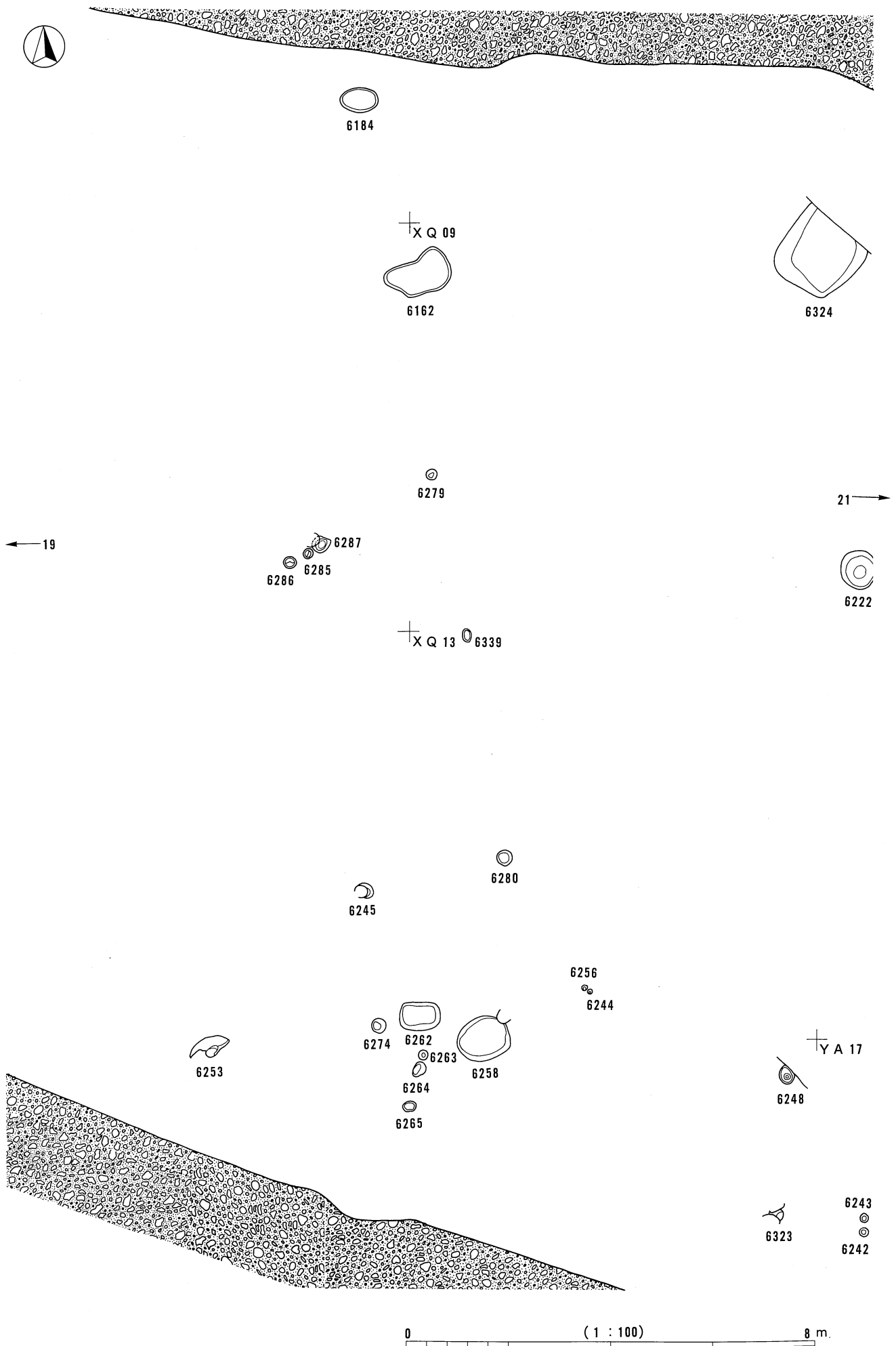
21 →

+YA 13




SD 6025 +XQ 17

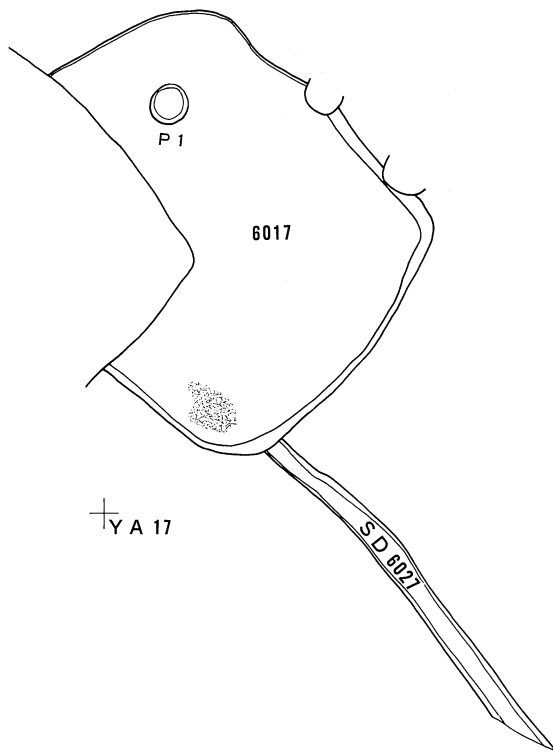








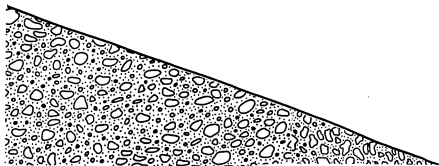
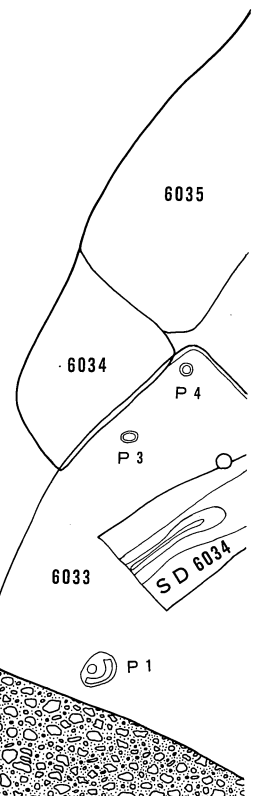
← 20



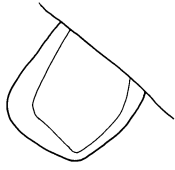
↑ YE 13

→ 22

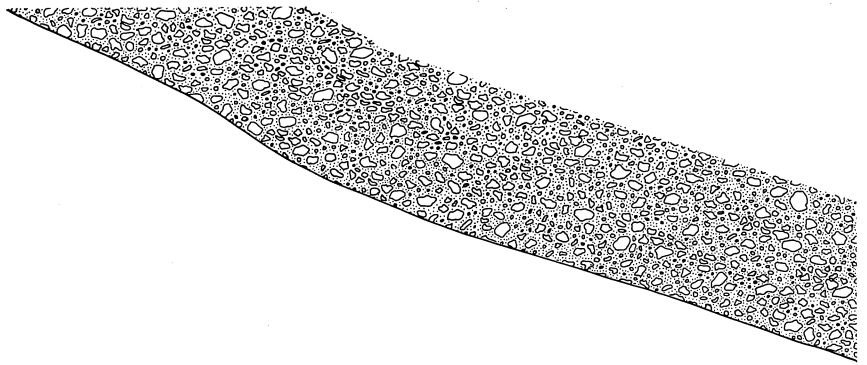
↑ YE 17



0 (1 : 100) 8 m



6324



← 20

◎ 6221



6222

+ Y E 13

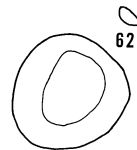
22 →



6217



6210



6213

6214



6218

◎ 6215

◎ 6216



6224

6225

+ Y A 17



6248

+ Y E 17

6229



6230

6422  
◎ 6420  
◎ 6421  
◎ 6427



6323


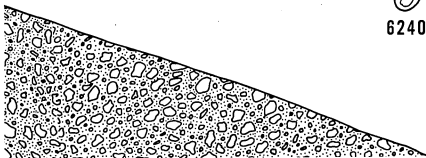
◎ 6243  
◎ 6242

◎ 6241

◎ 6240

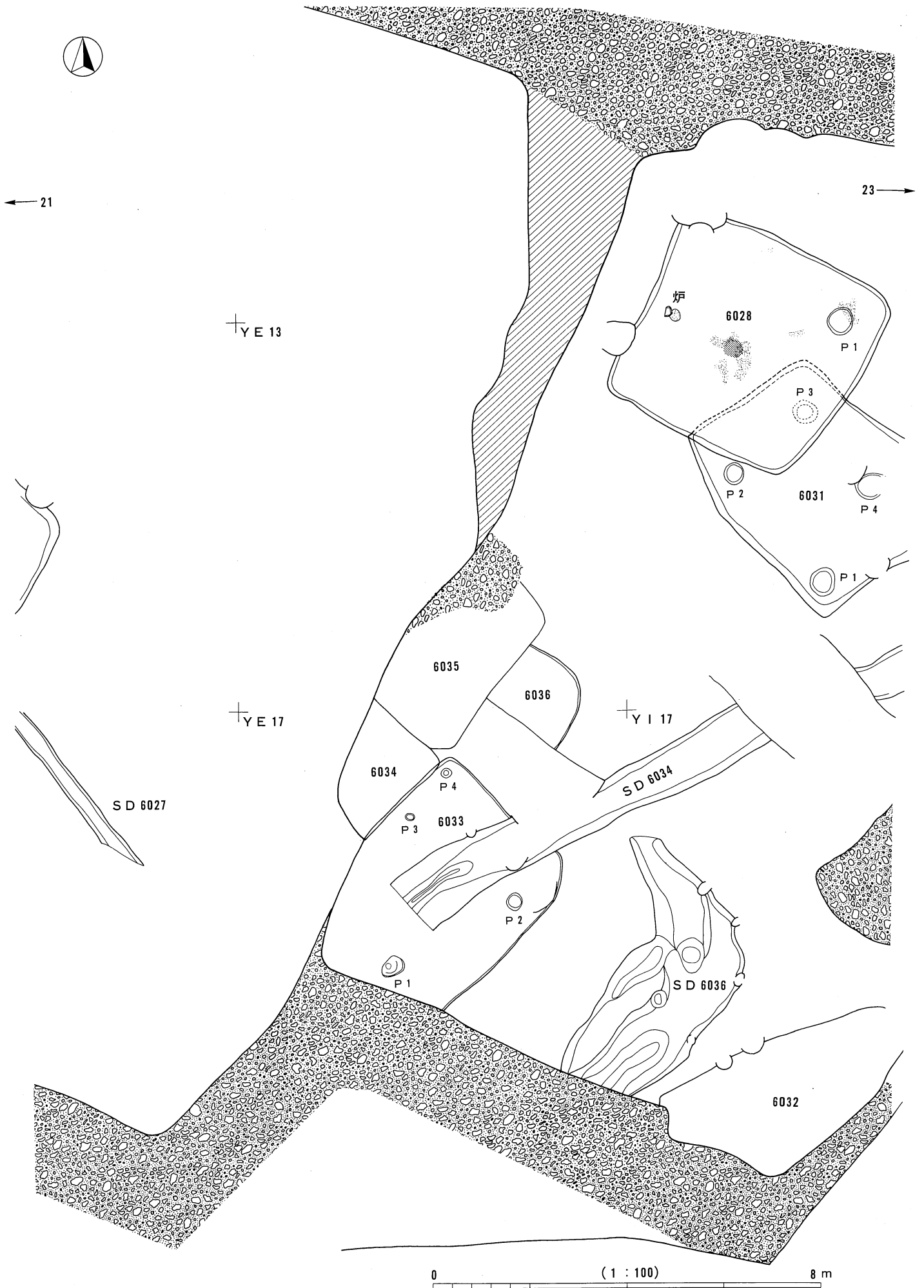
◎ 6231

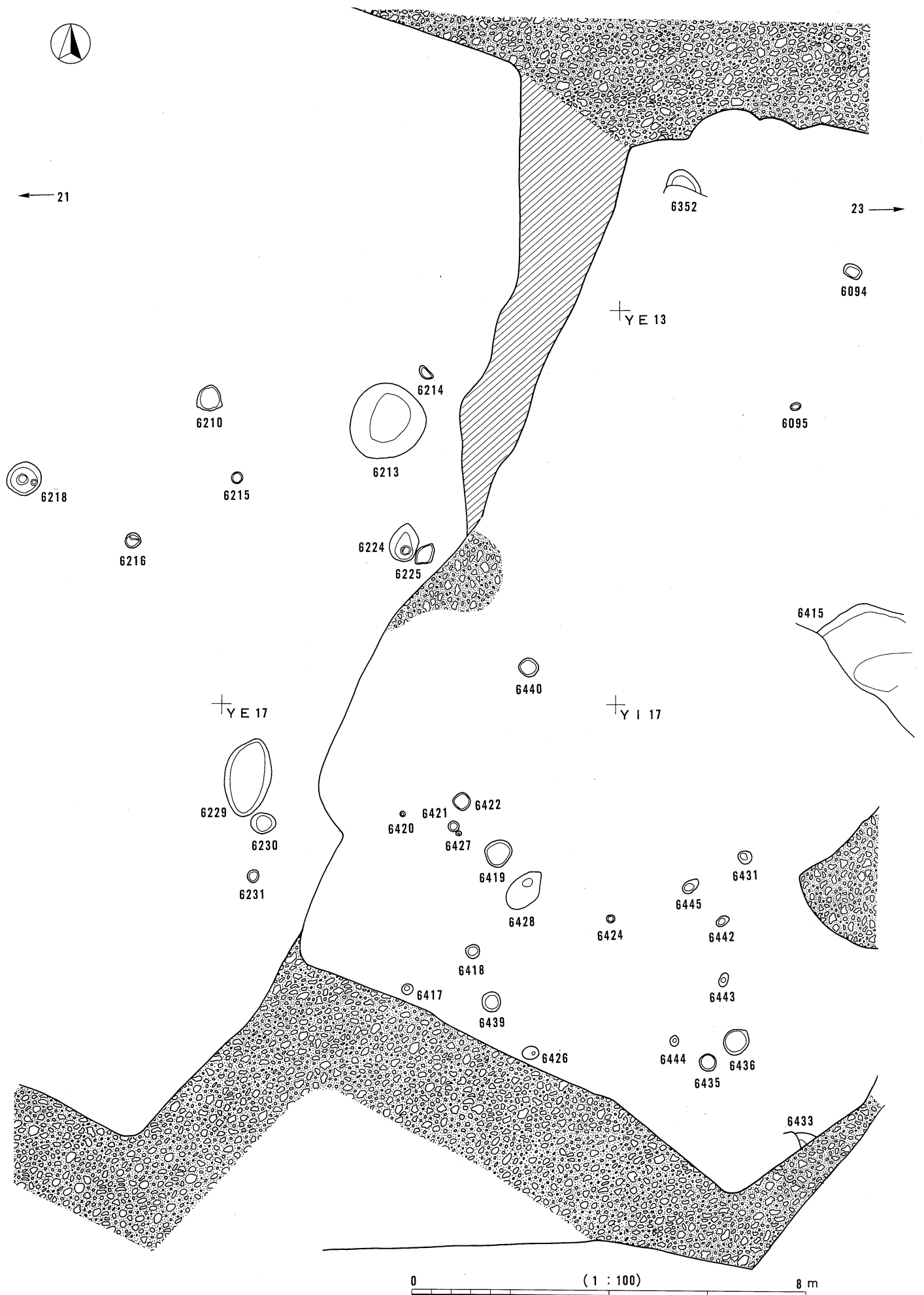
◎ 6417

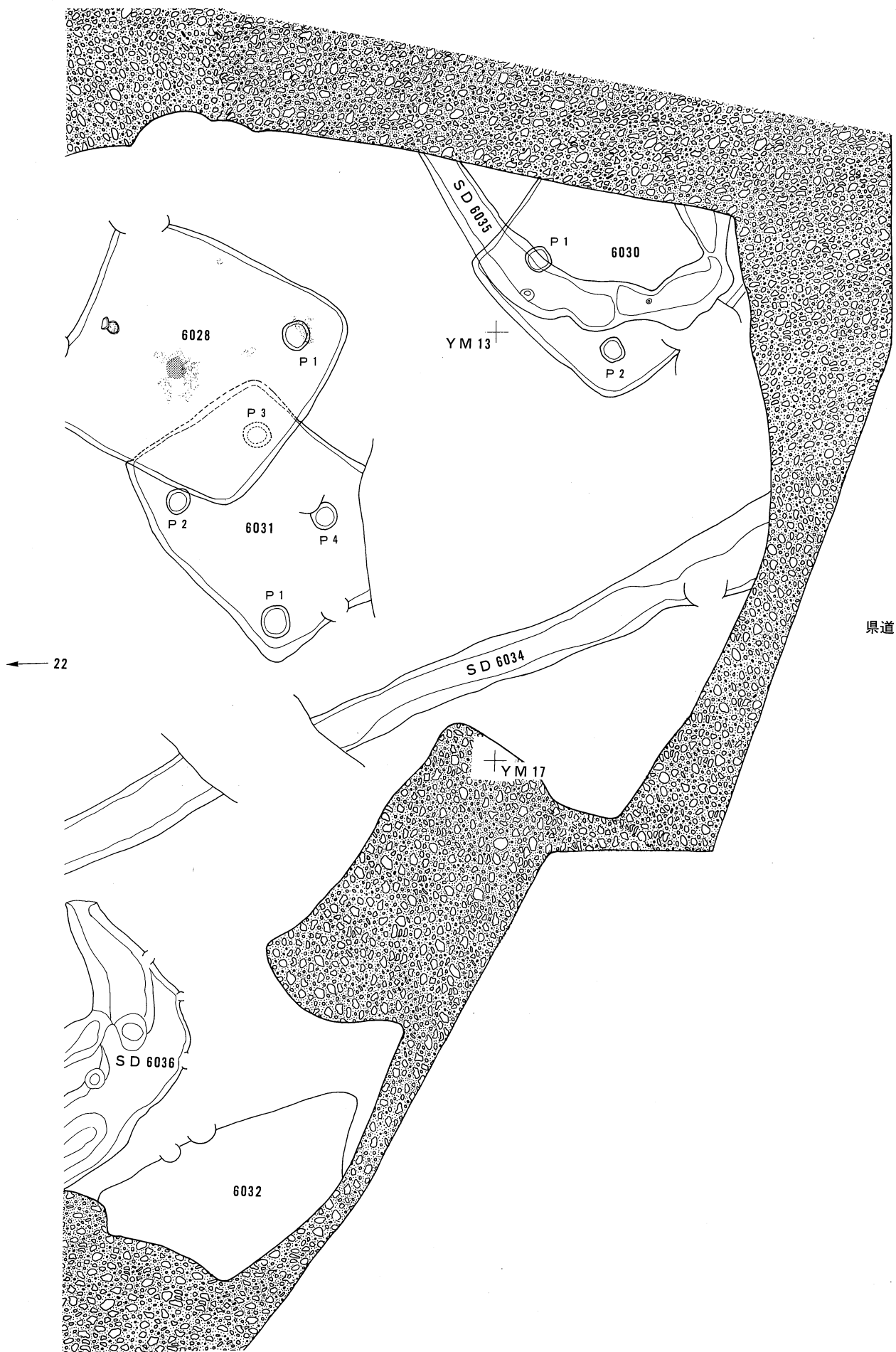


0 ( 1 : 100 ) 8 m

図版76 弥生時代後期割付図22 (SK以外)

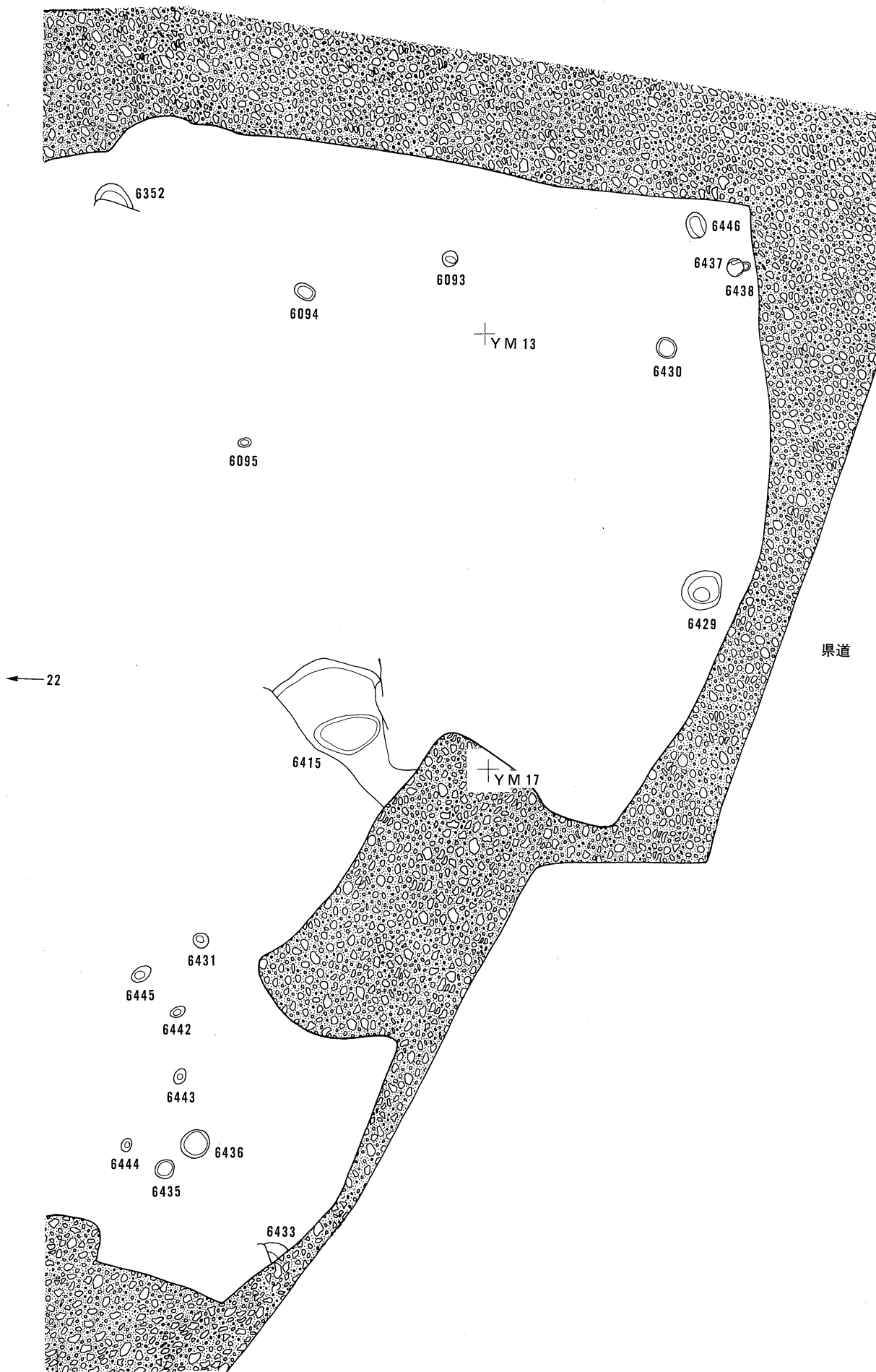




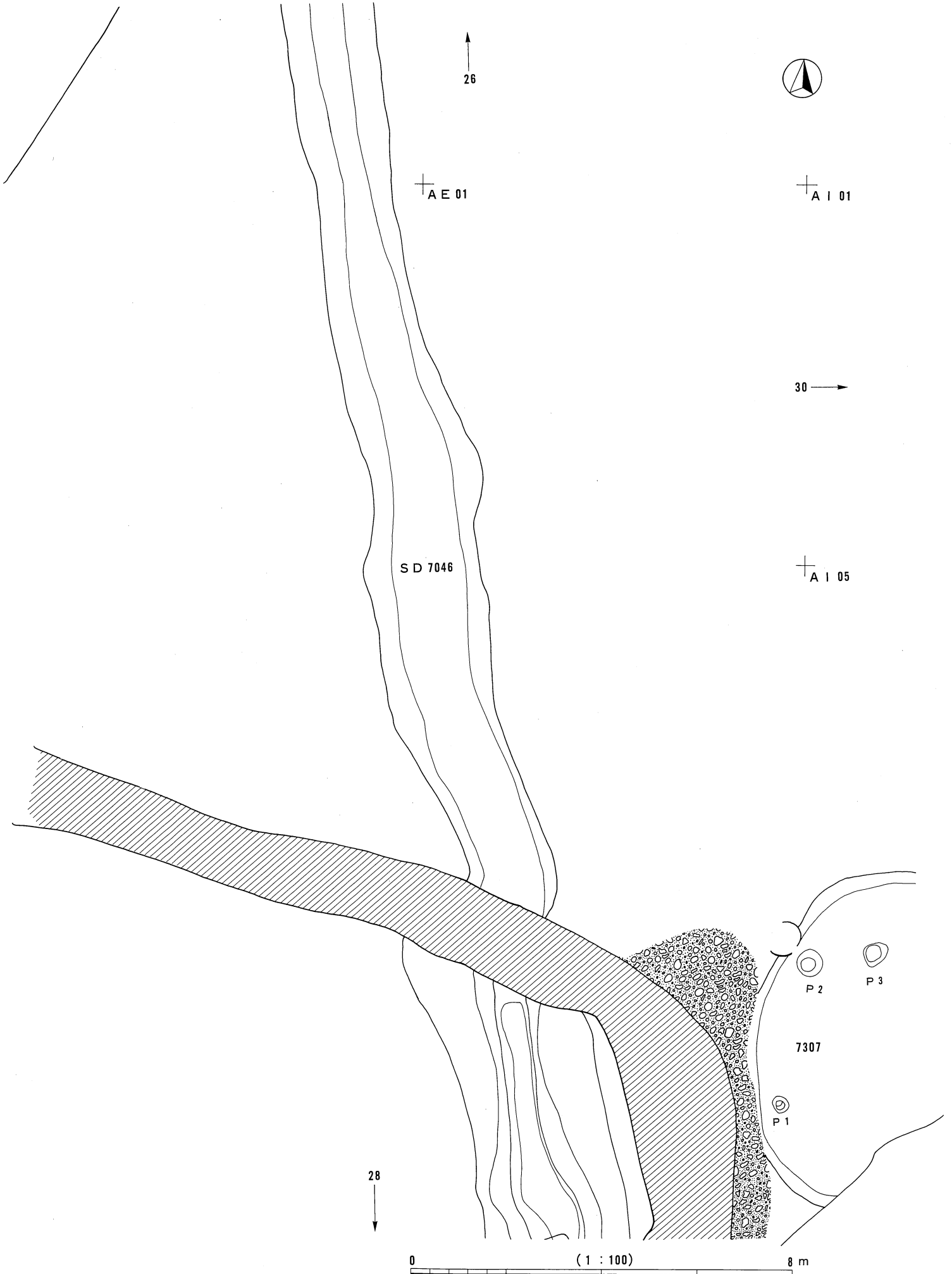


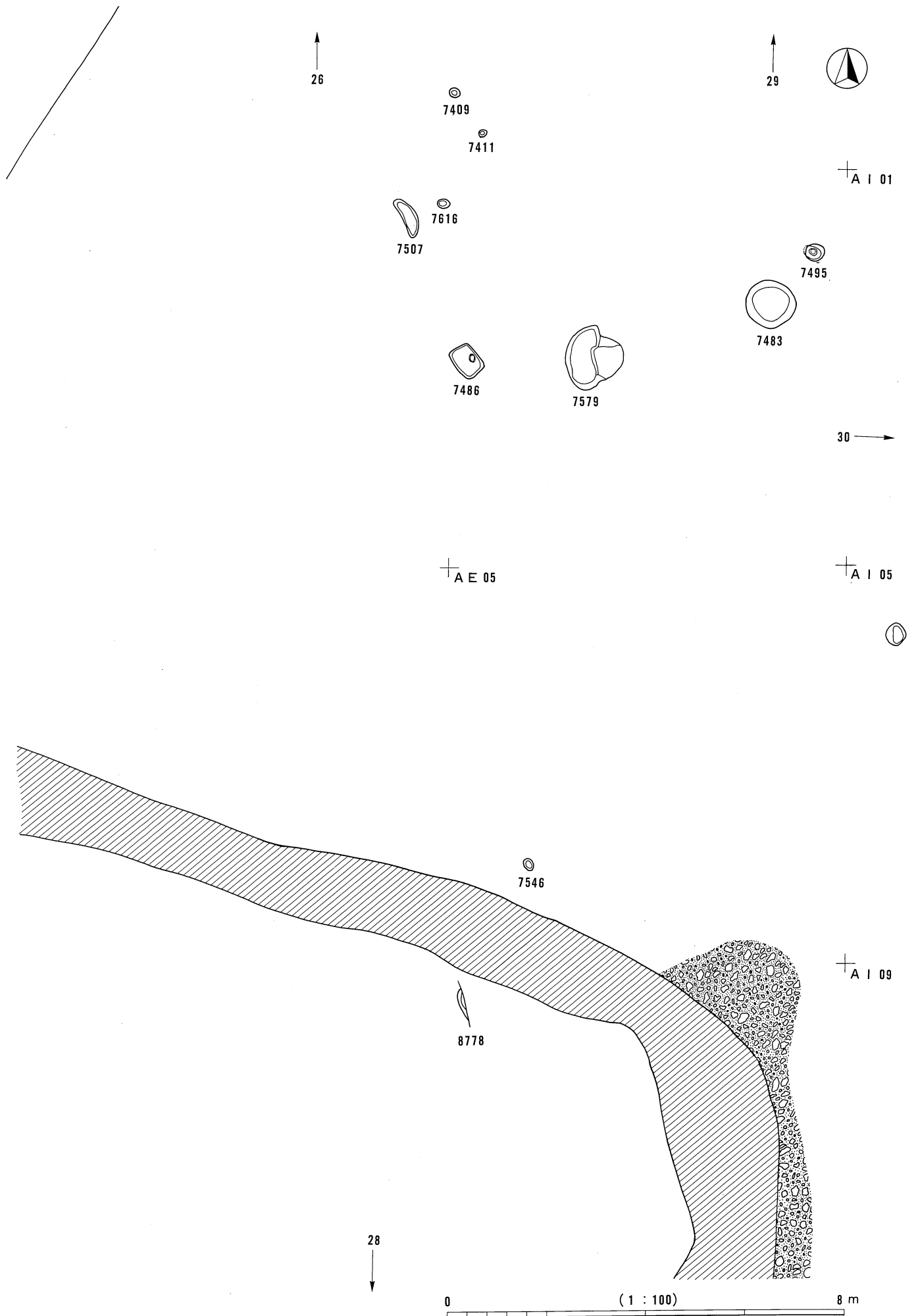
← 22

県道



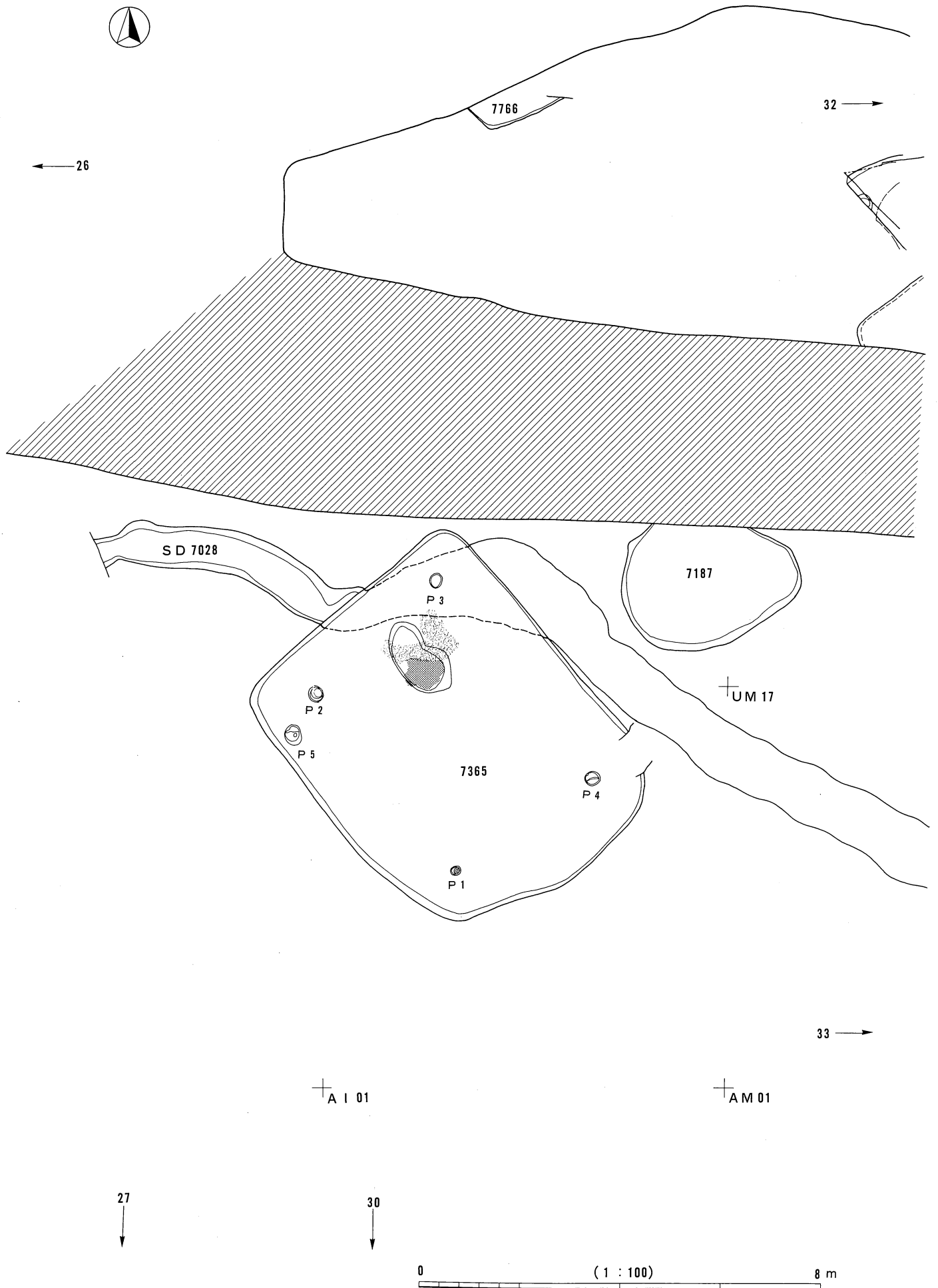
図版80 弥生時代後期割付図27 (SK以外)

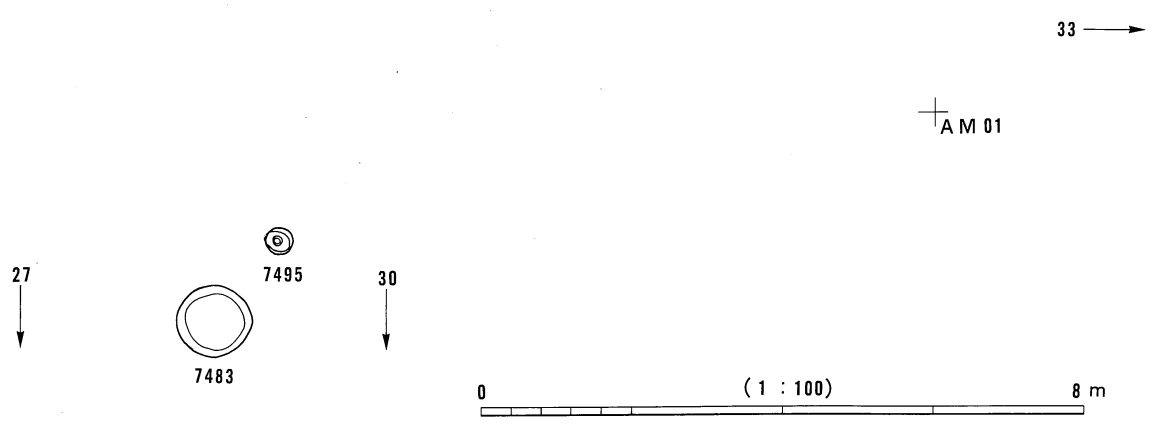
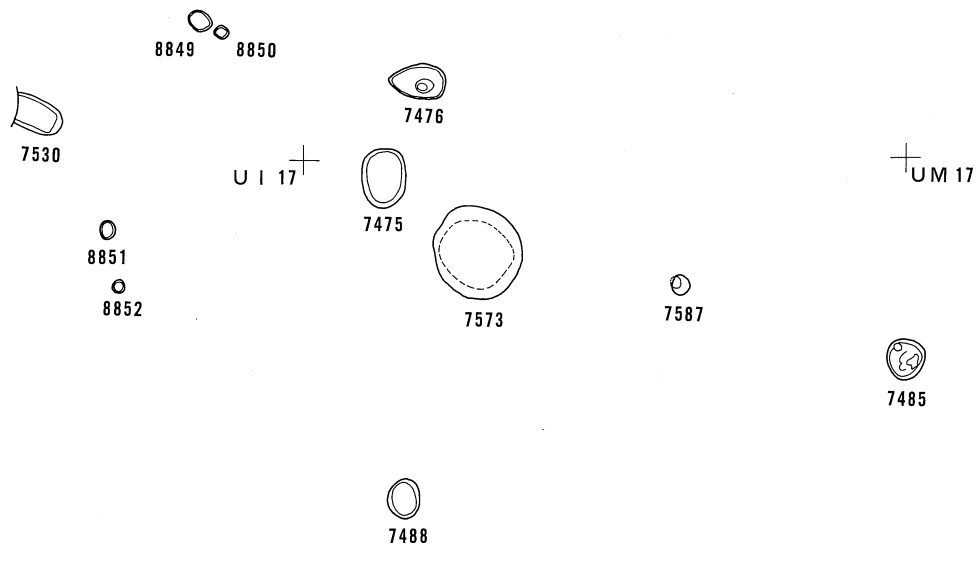
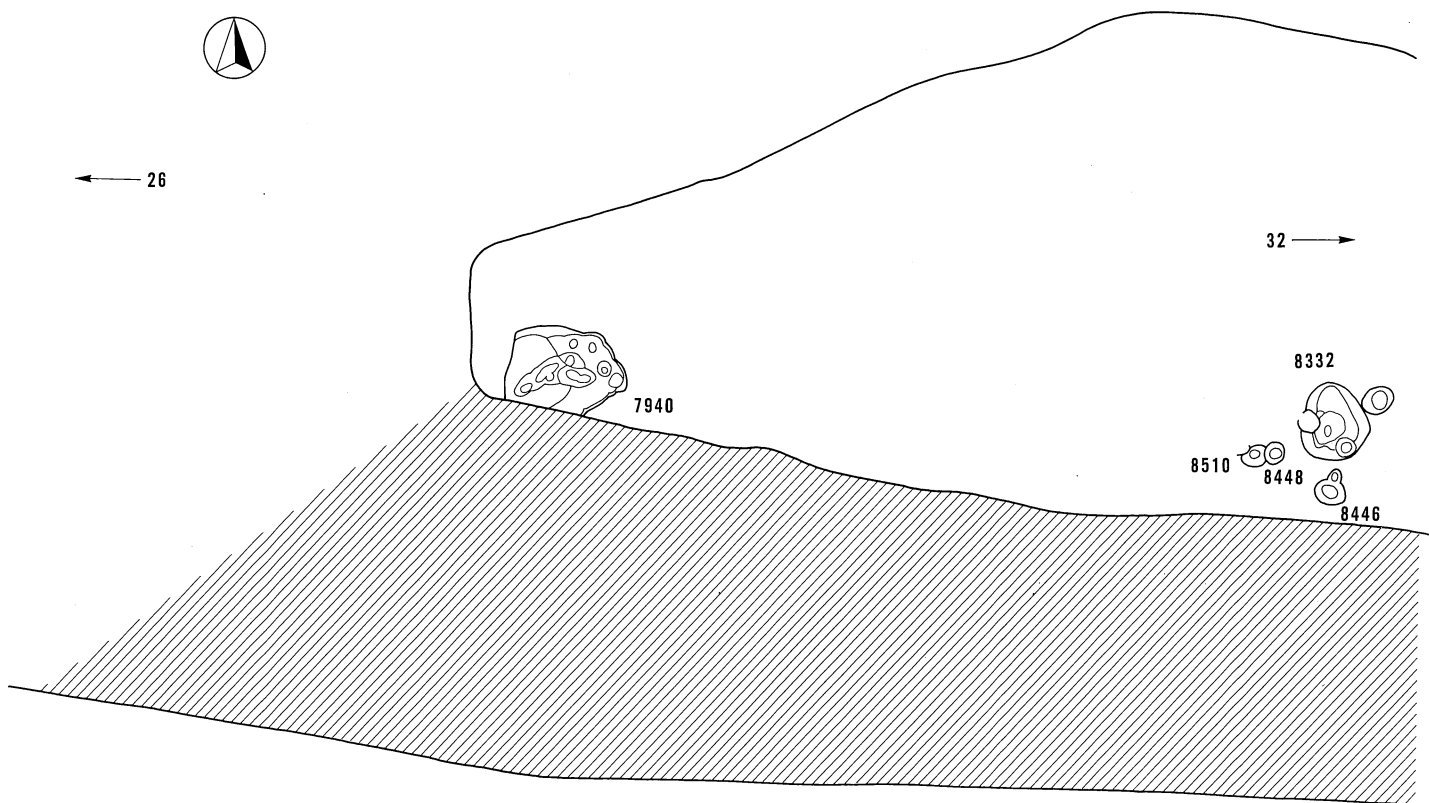




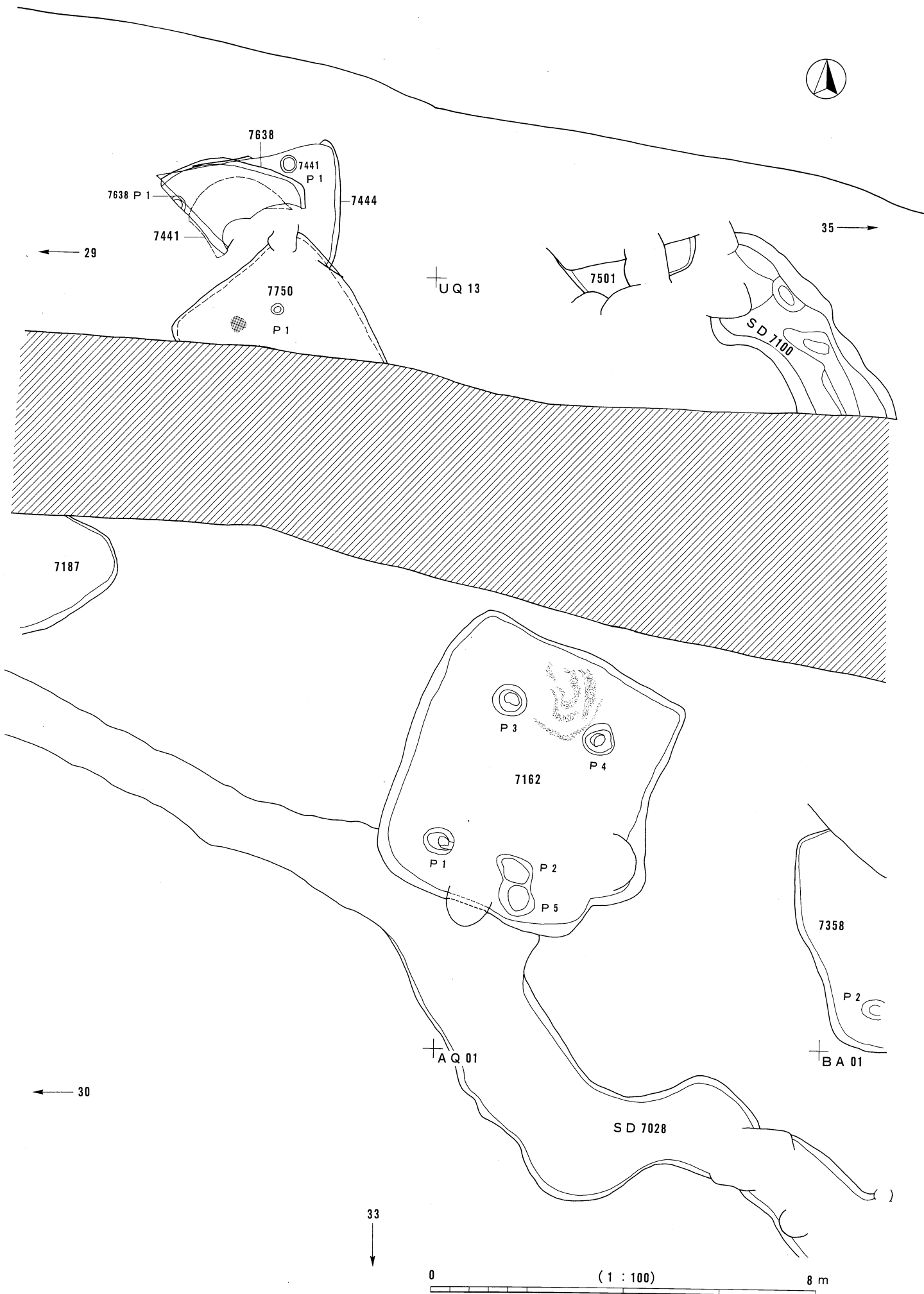


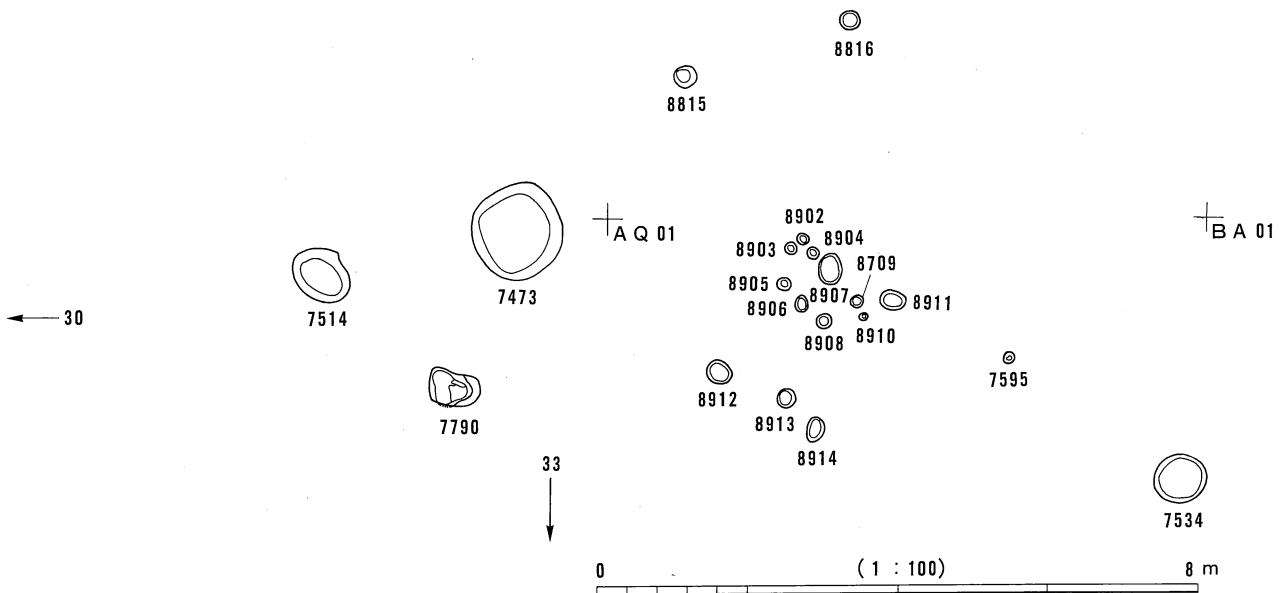
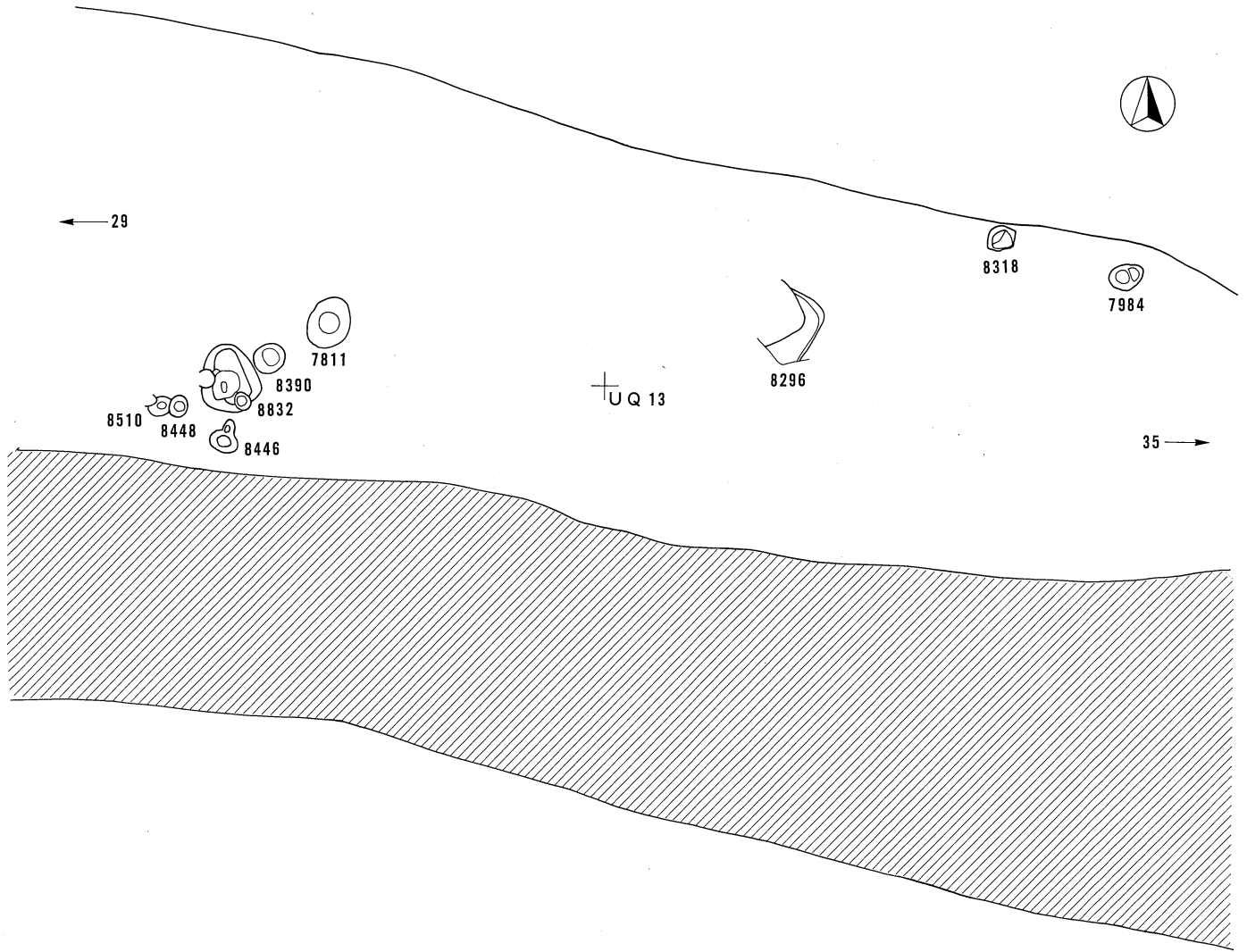
図版82 弥生時代後期割付図29 (SK以外)



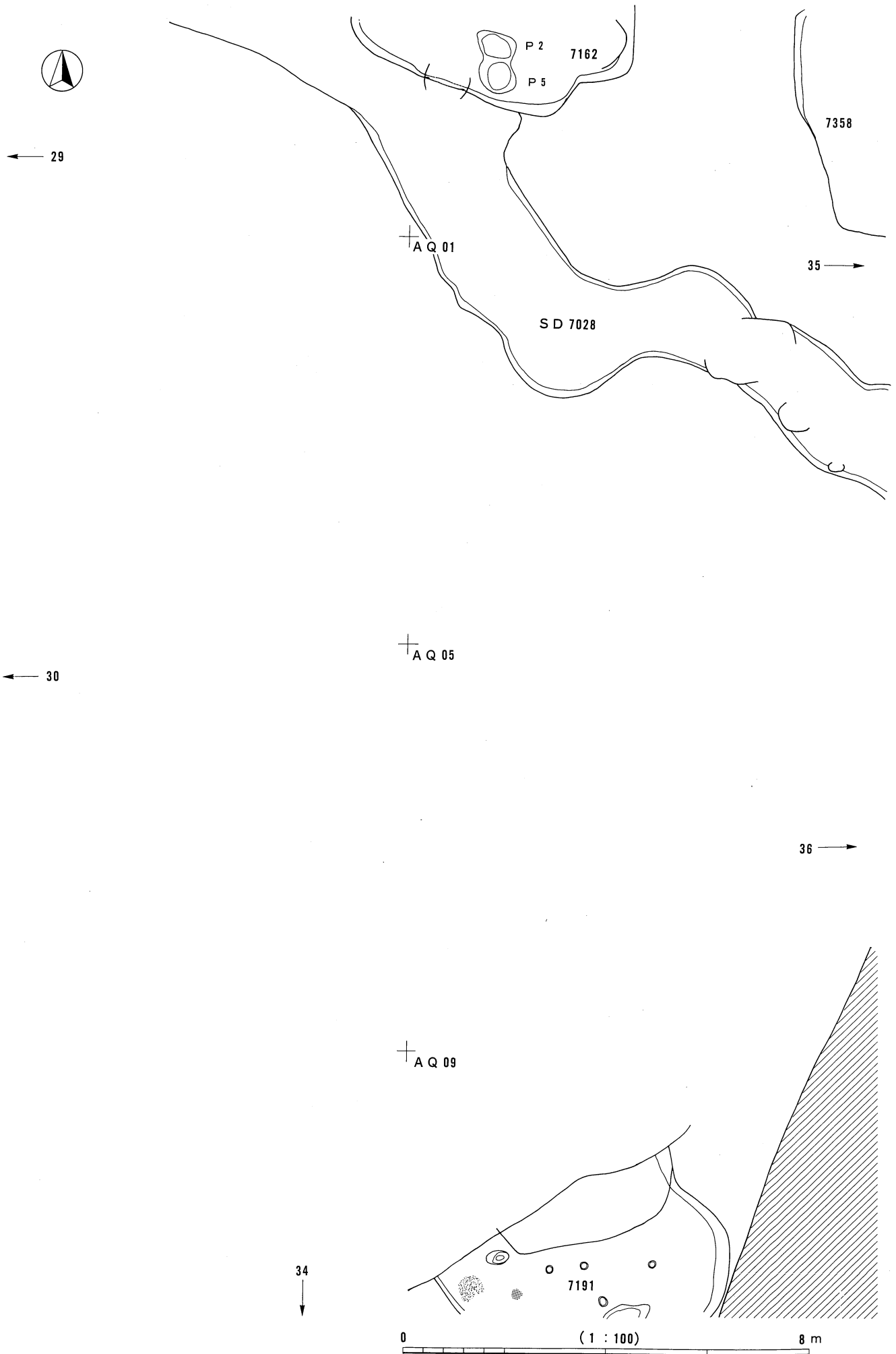


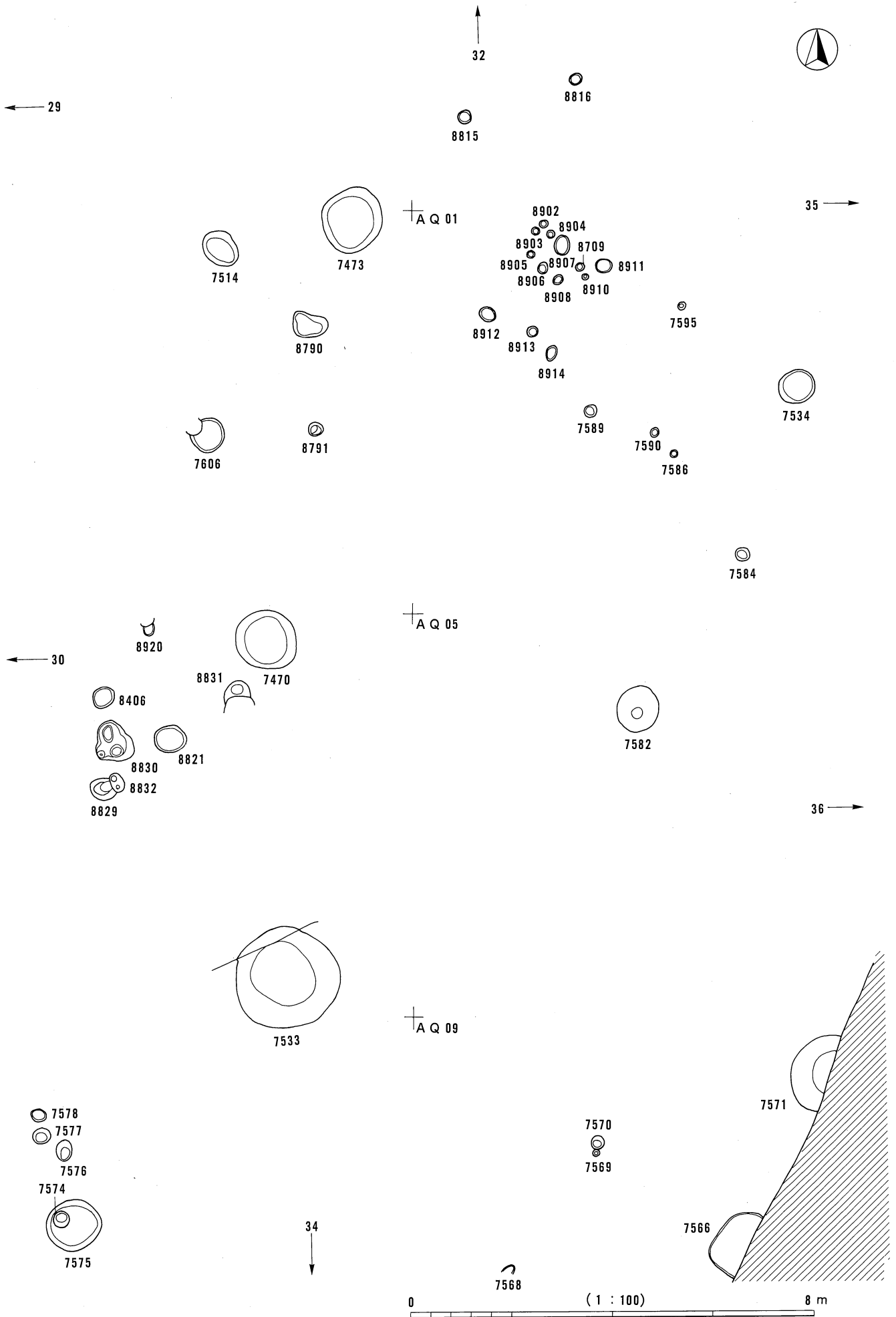
図版84 弥生時代後期割付図32 (SK以外)



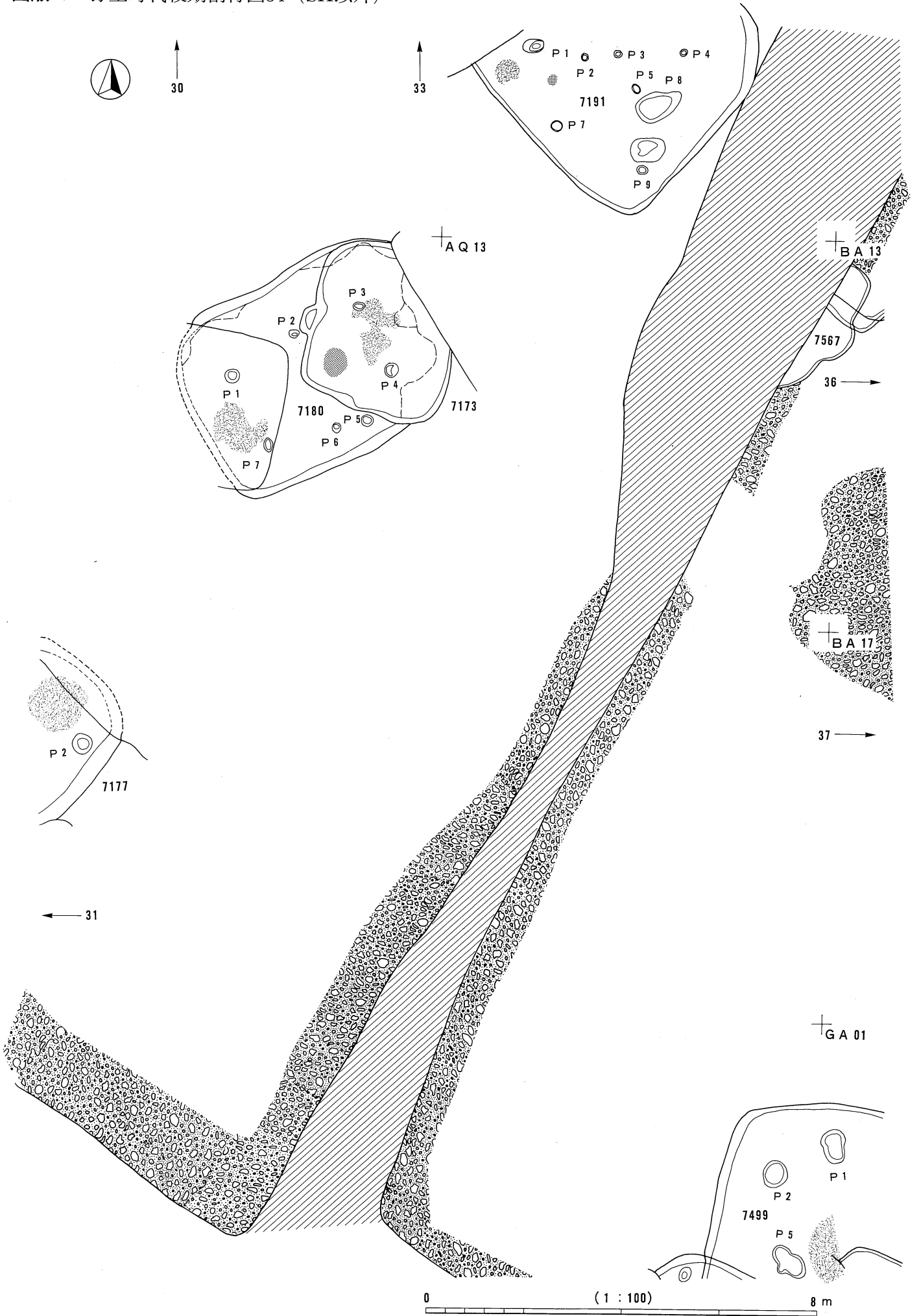


図版86 弥生時代後期割付図33 (SK以外)

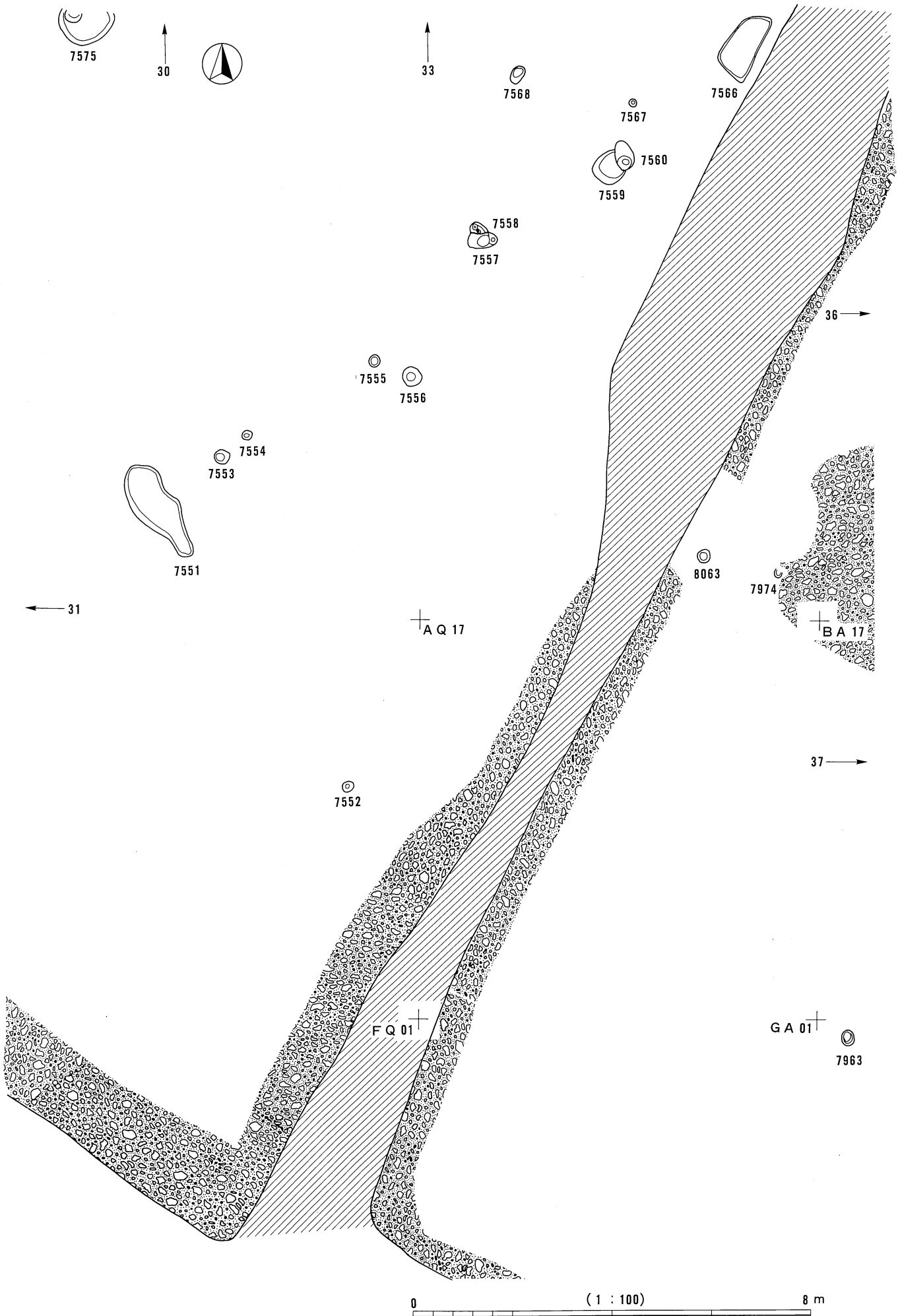




図版88 弥生時代後期割付図34 (SK以外)

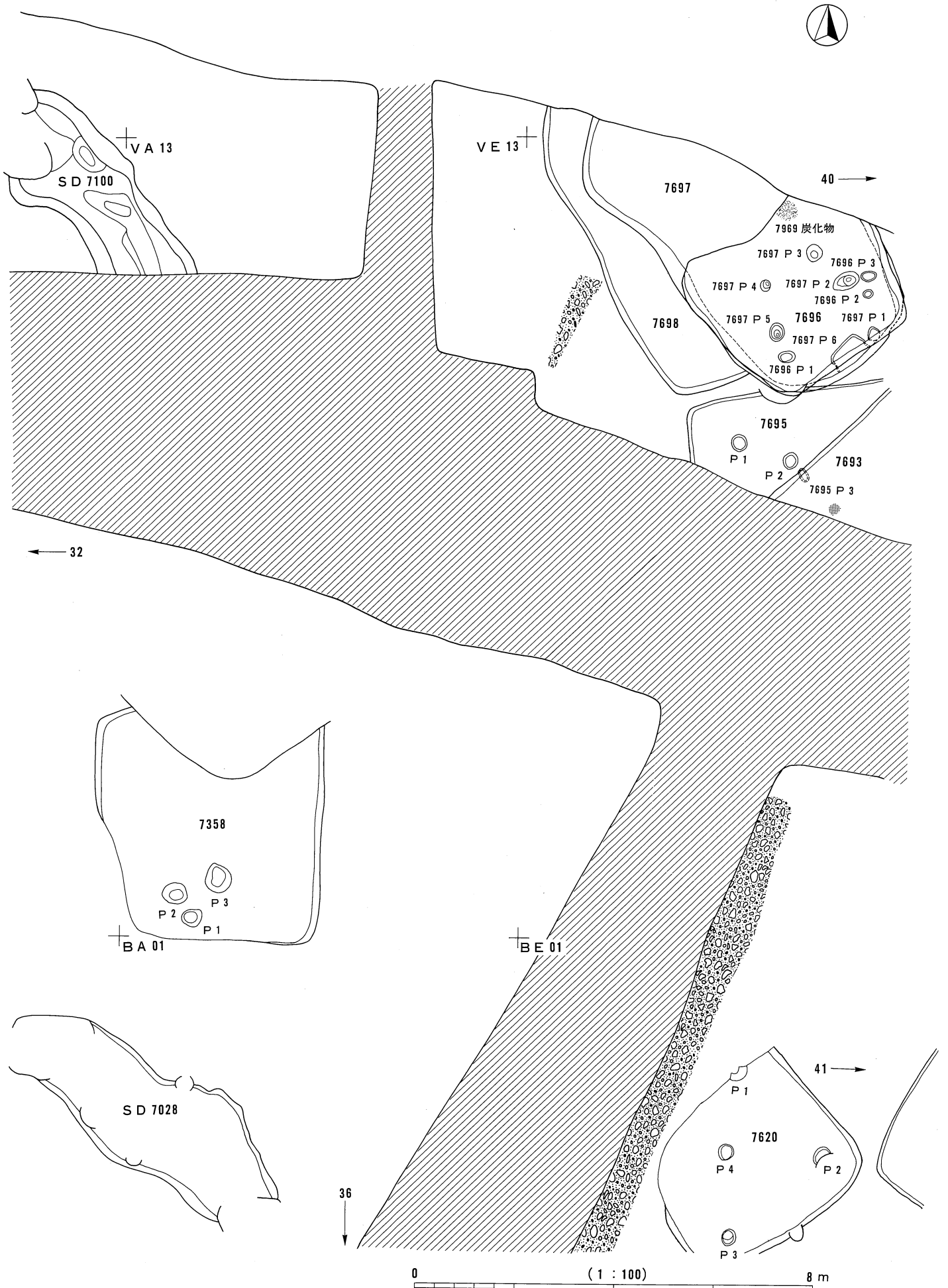


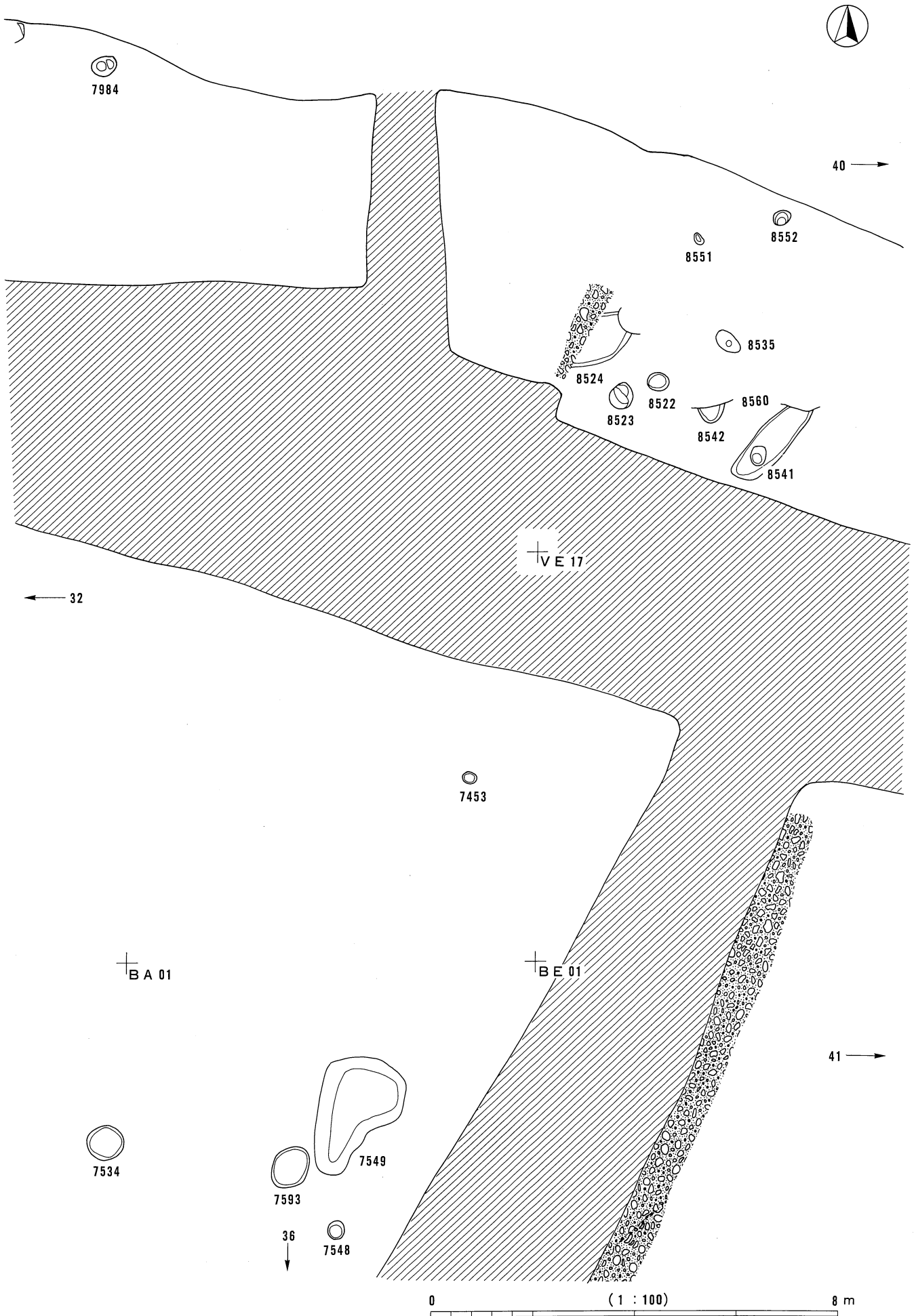
0 (1 : 100) 8 m



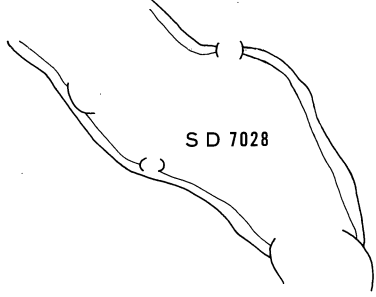
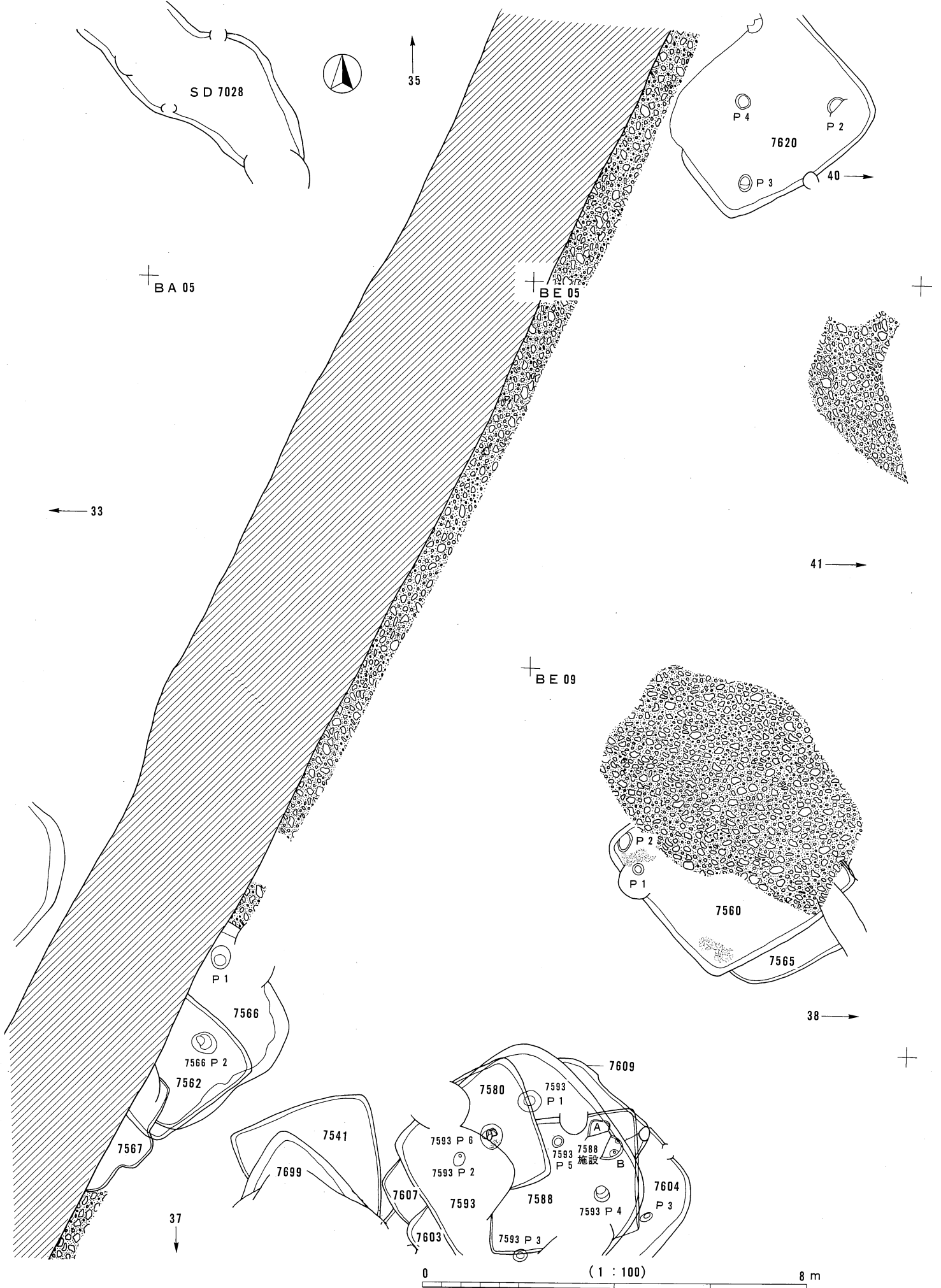


図版90 弥生時代後期割付図35 (SK以外)

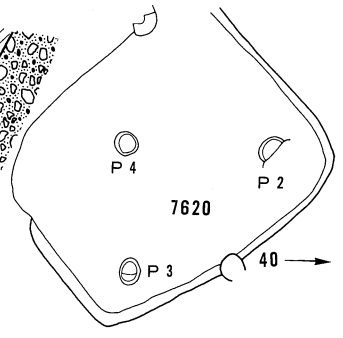




図版92 弥生時代後期割付図36 (SK以外)



35



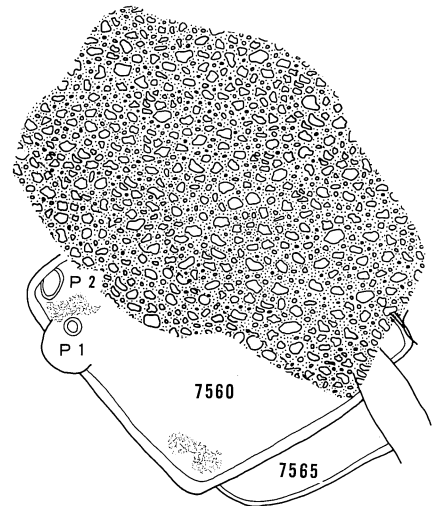
BA 05

BE 05

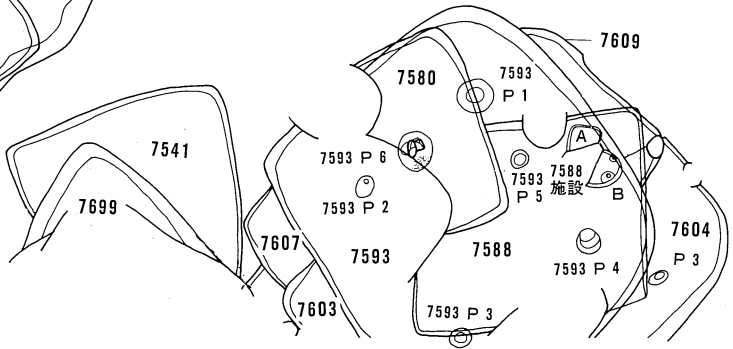
33

41

BE 09

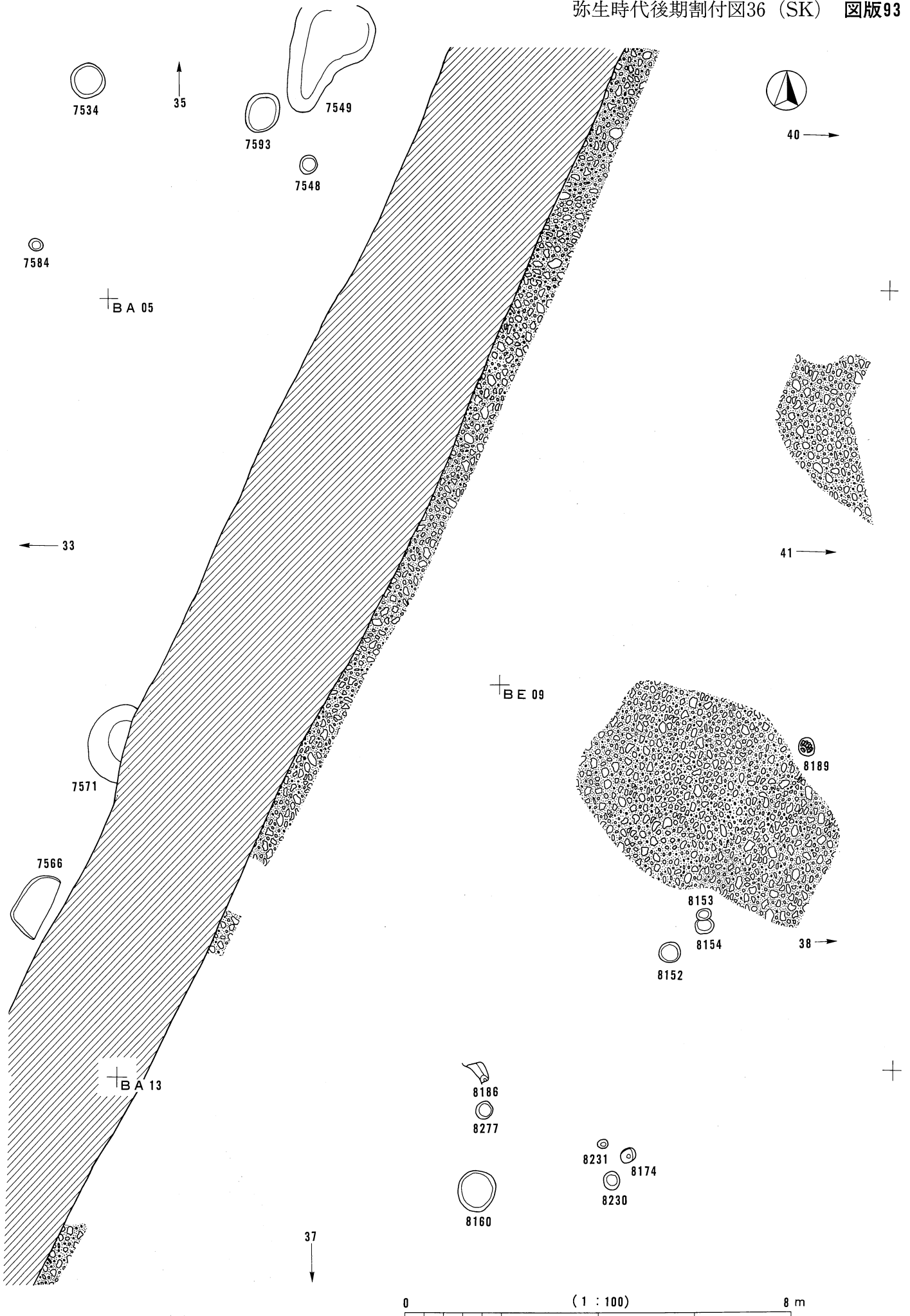


38

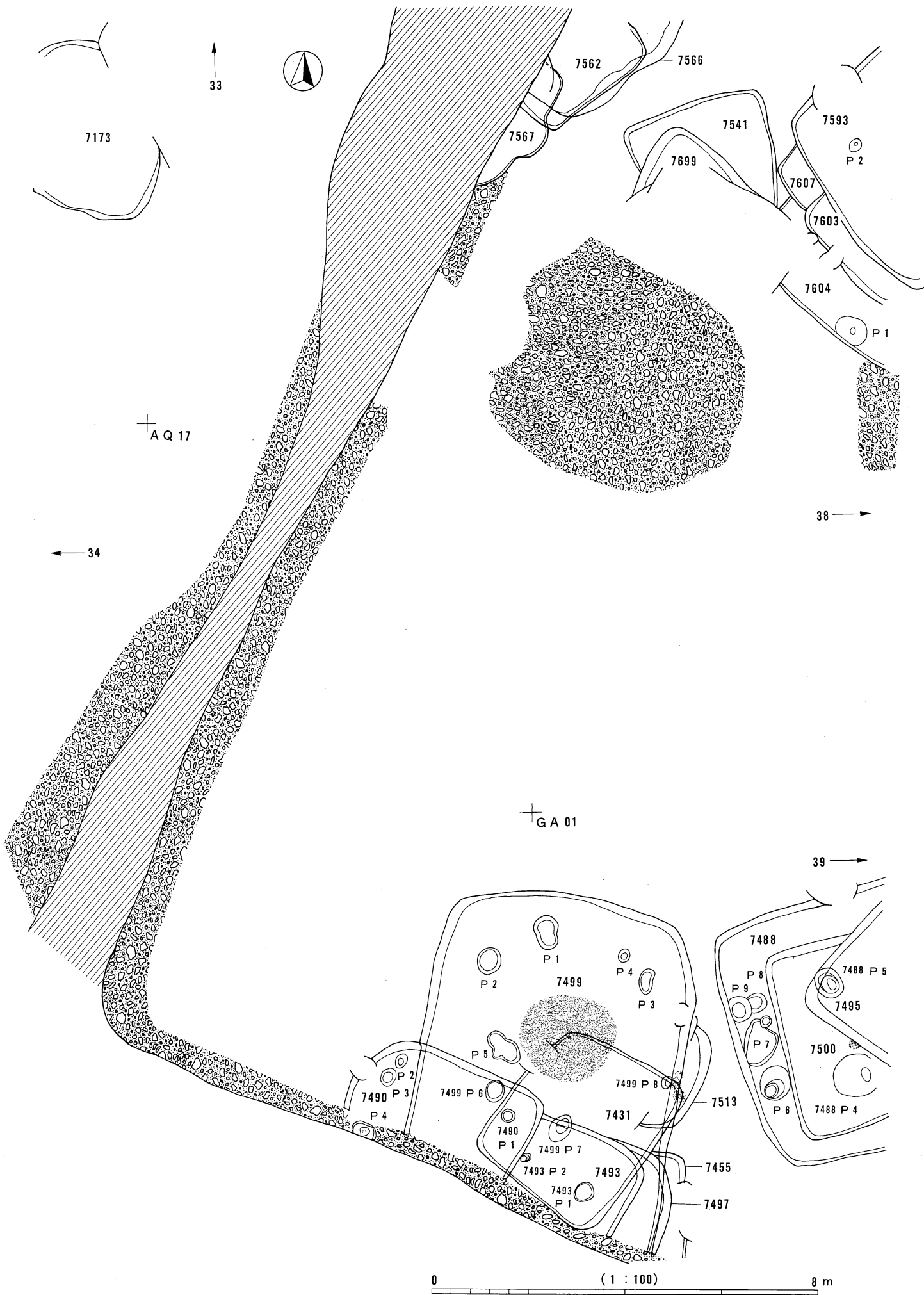


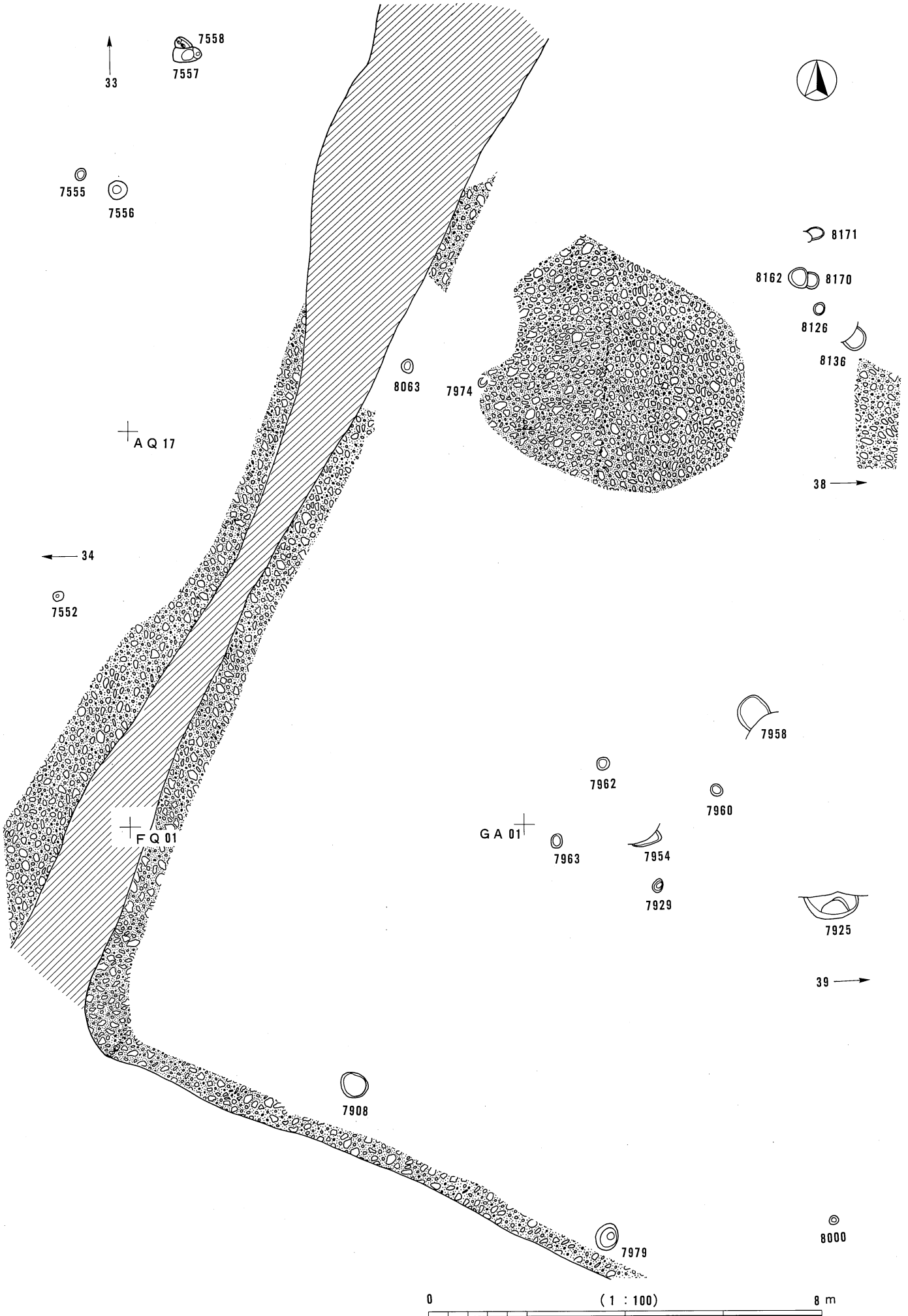
37

0 (1 : 100) 8 m

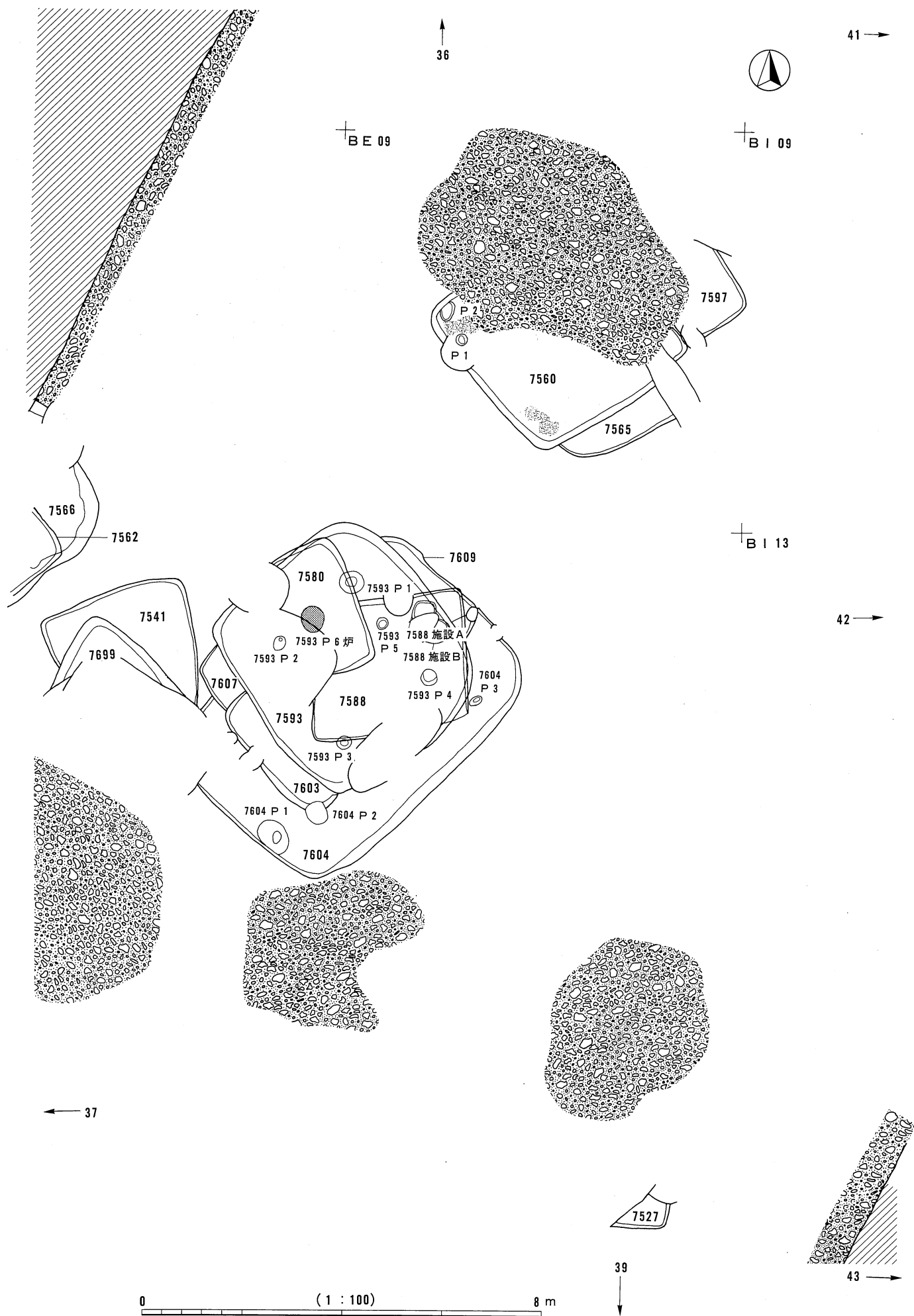


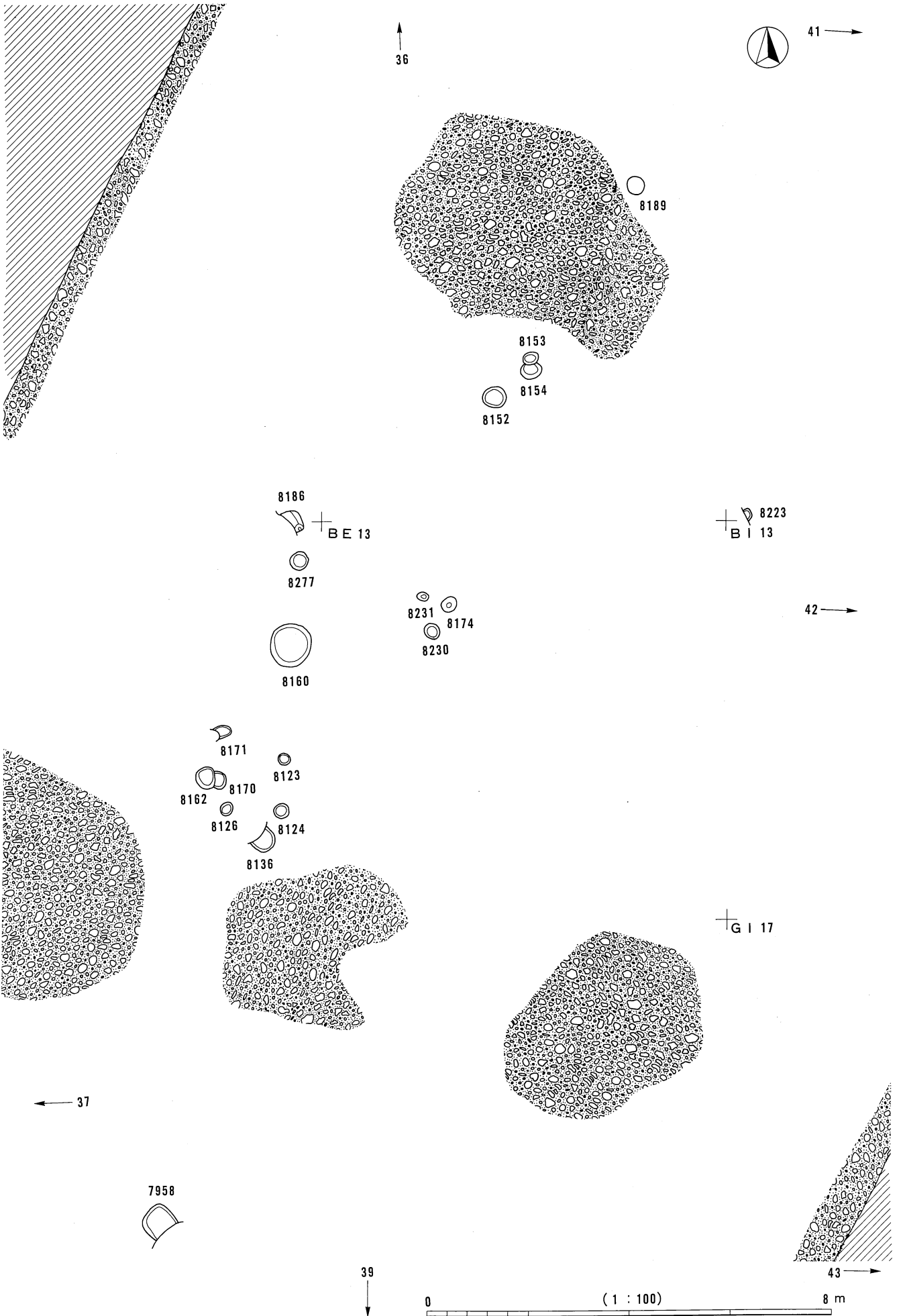
図版94 弥生時代後期割付図37 (SK以外)





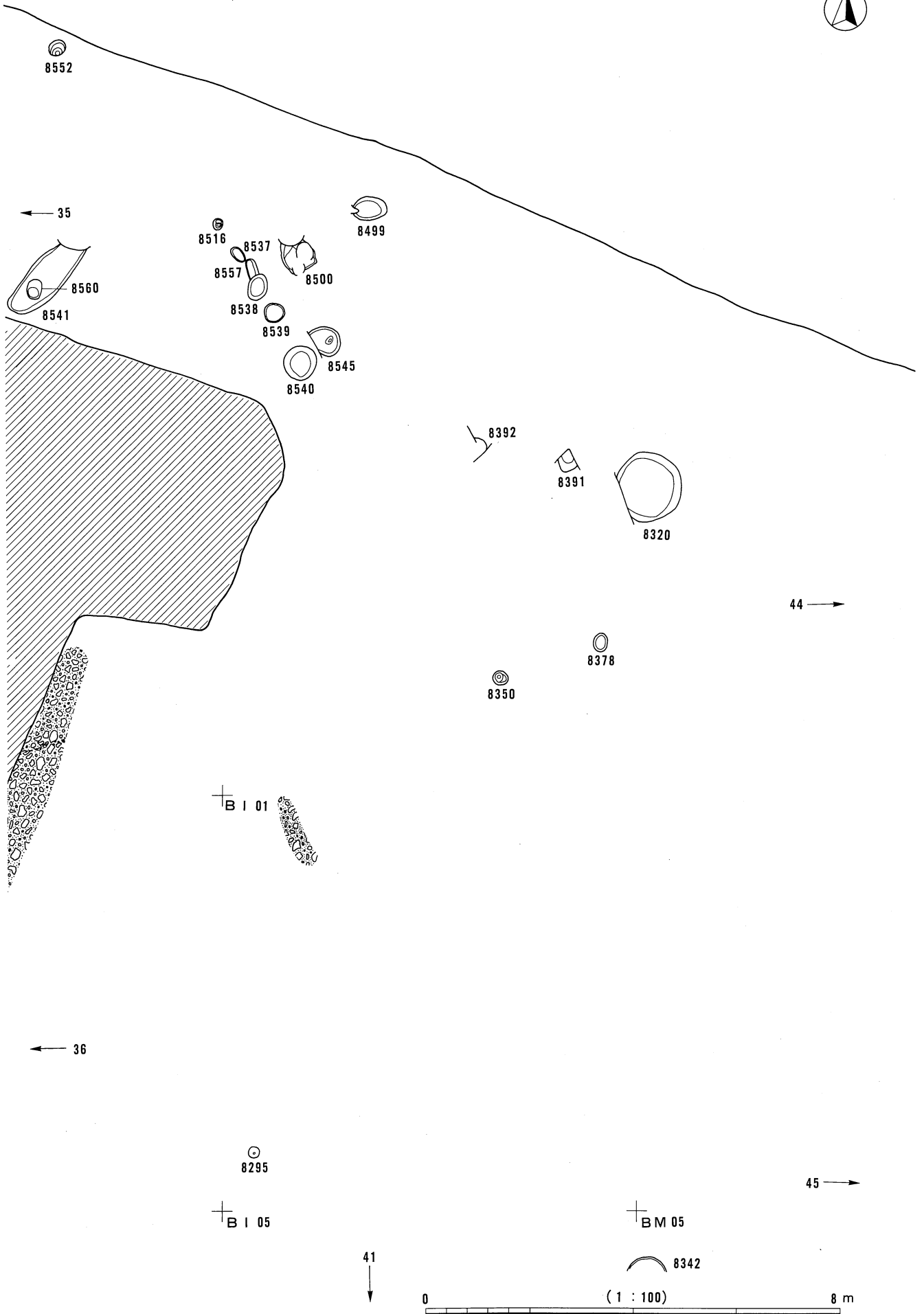
図版96 弥生時代後期割付図38 (SK以外)



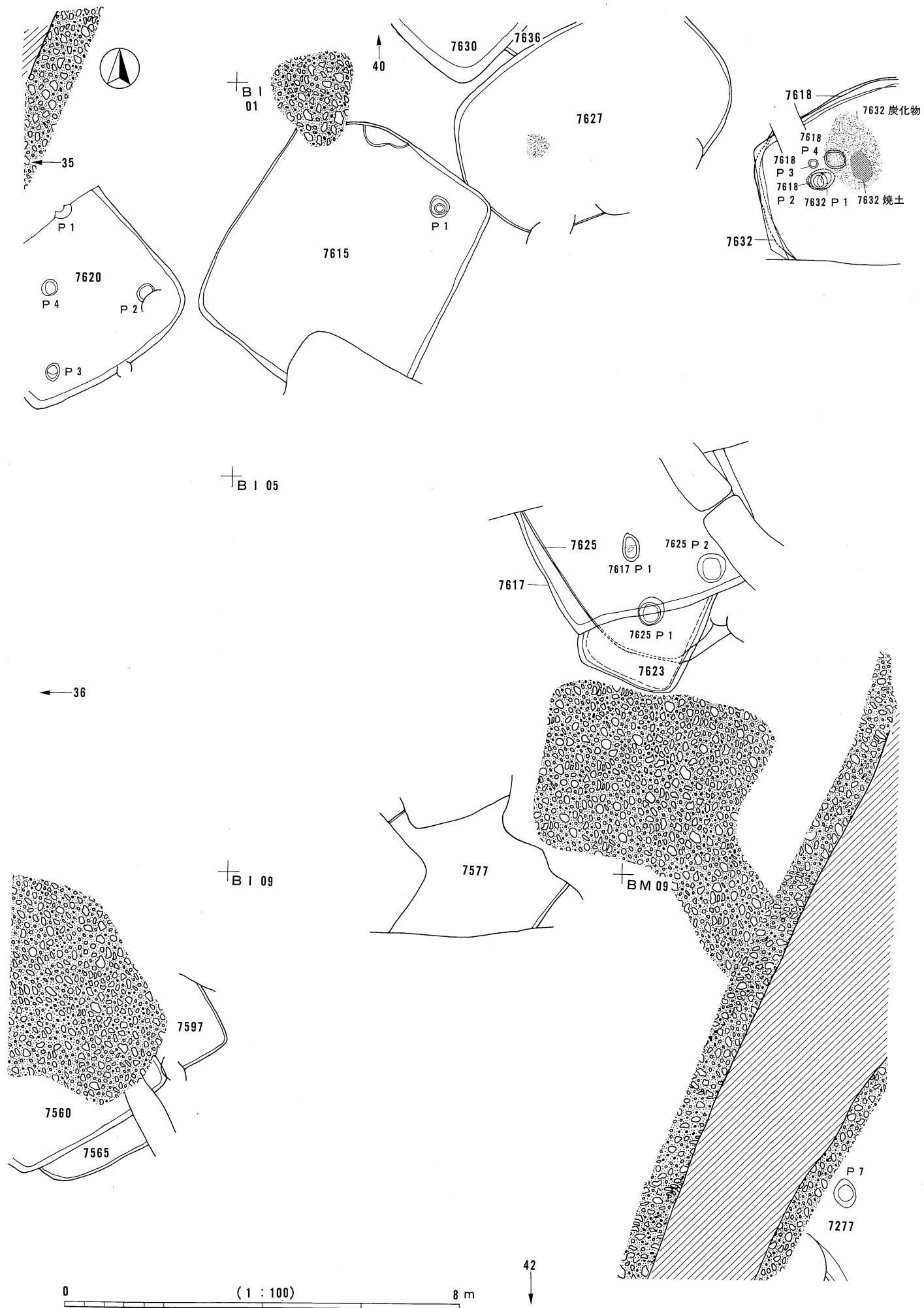


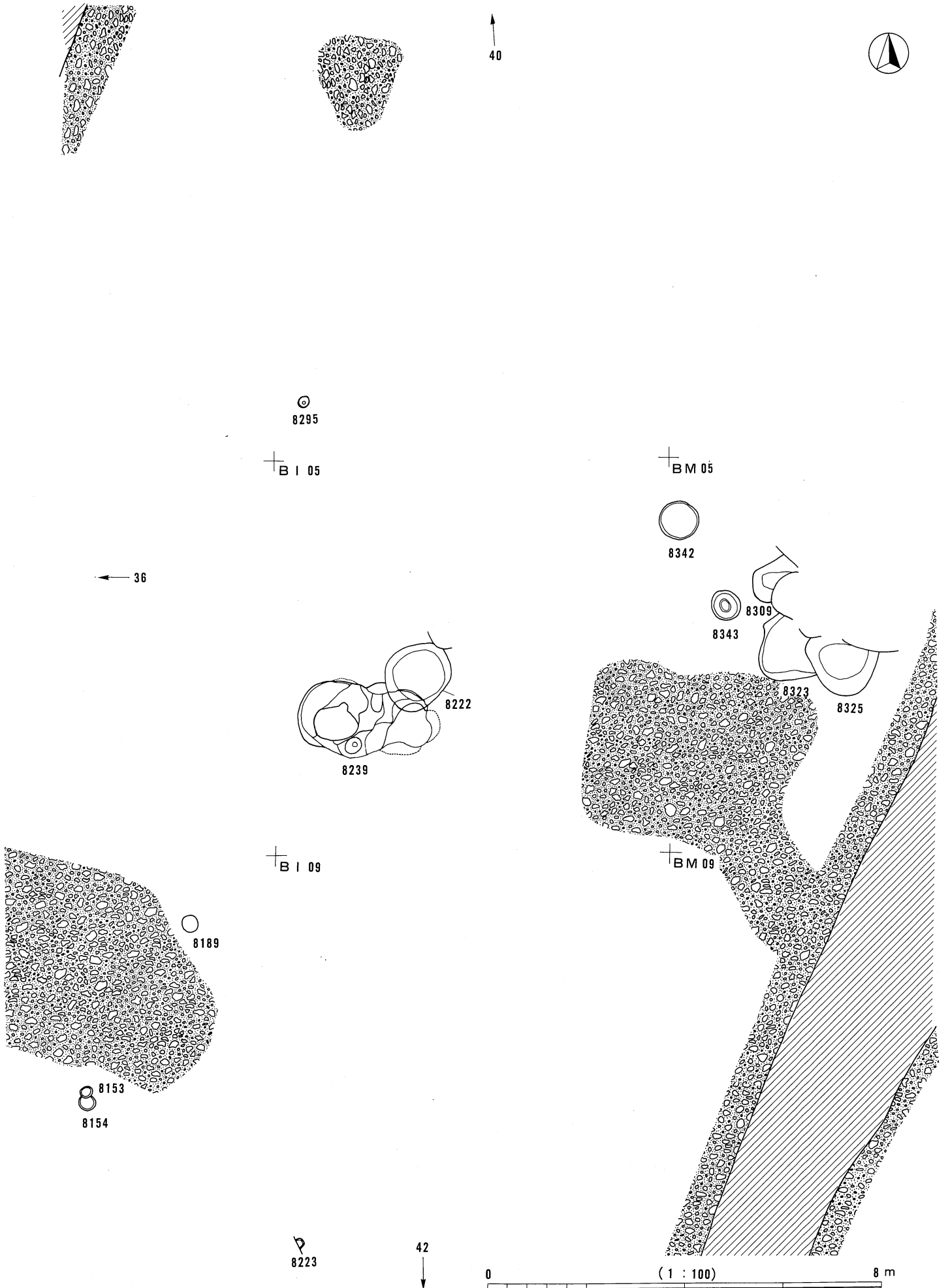




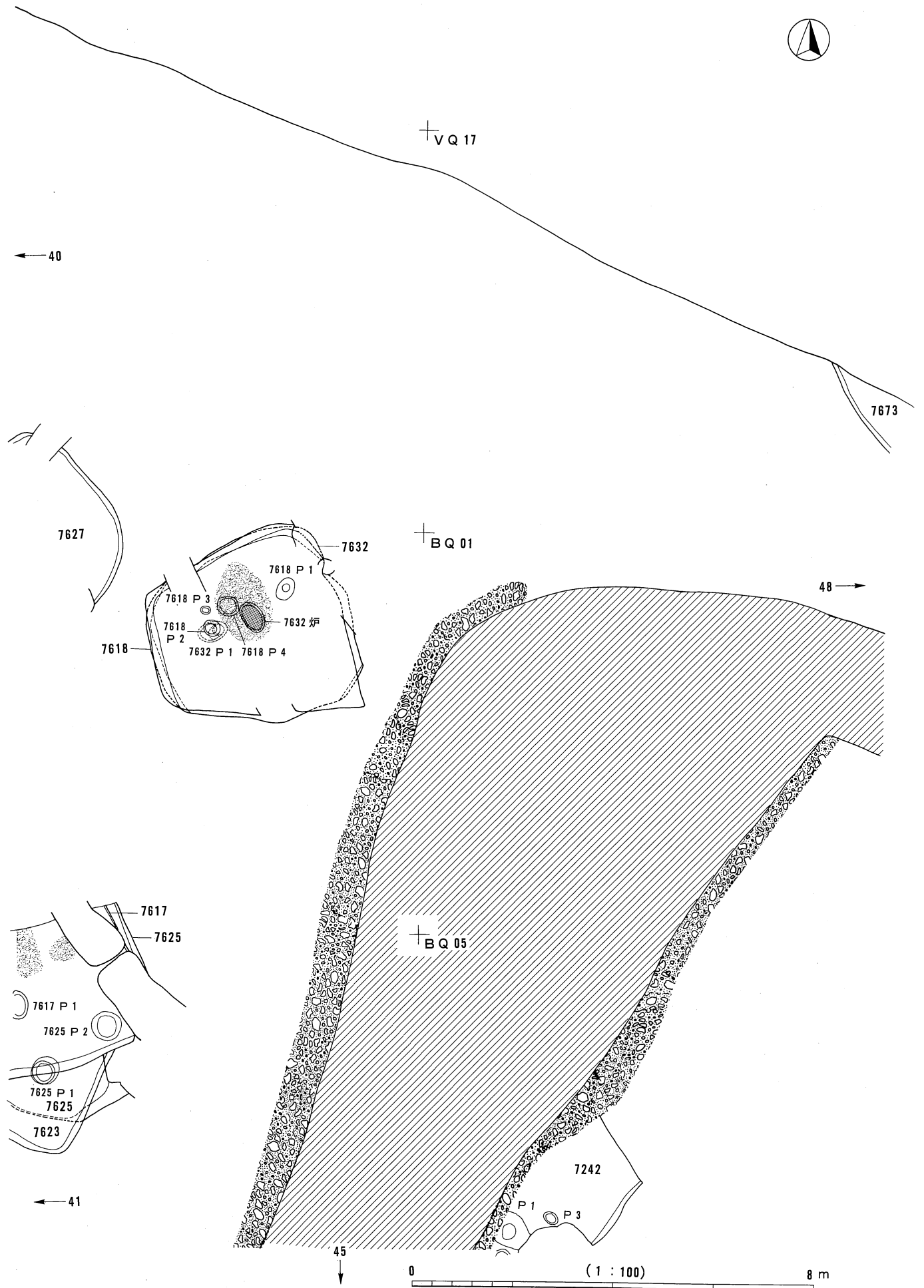


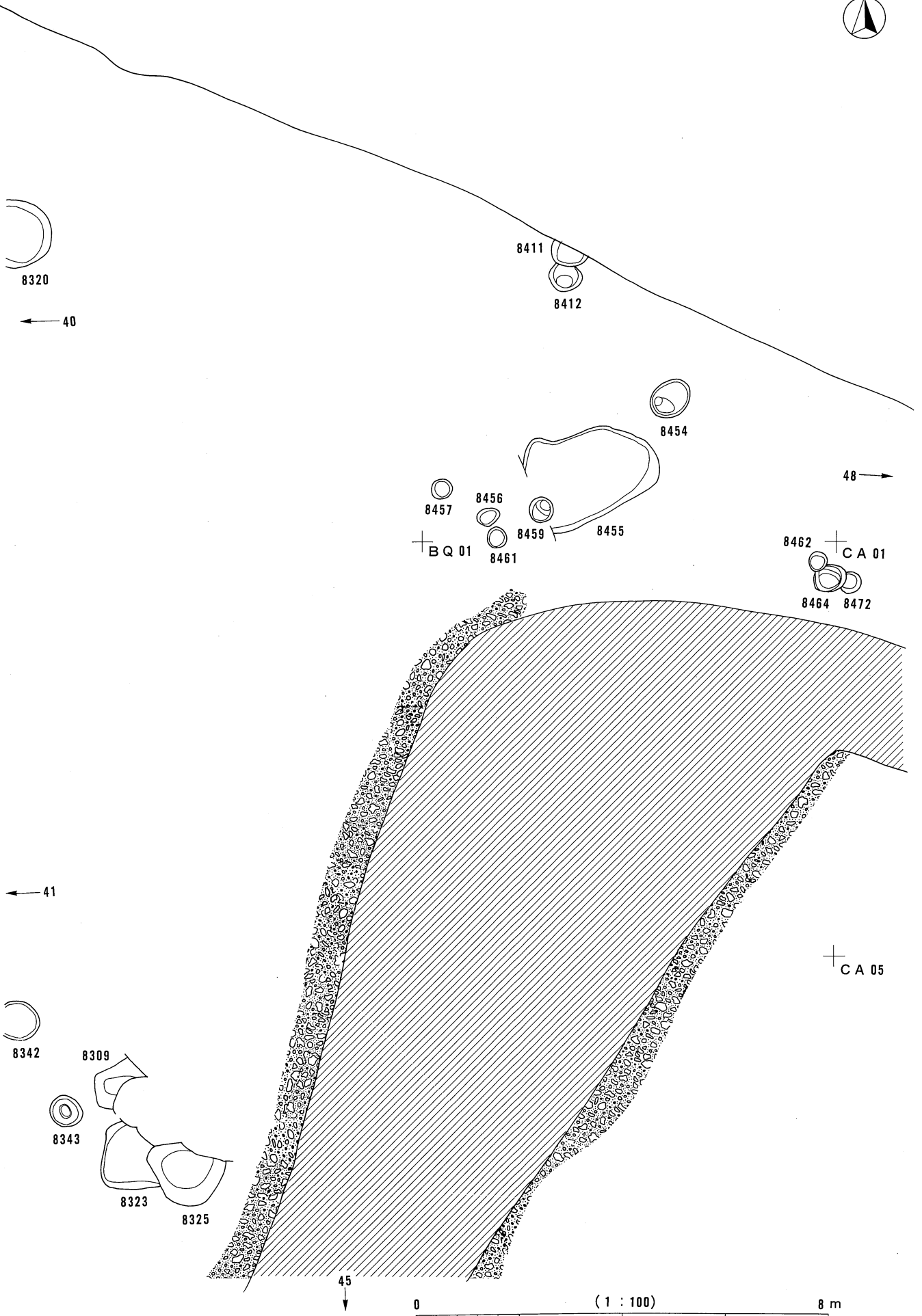
图版100 弥生時代後期割付図41 (SK以外)




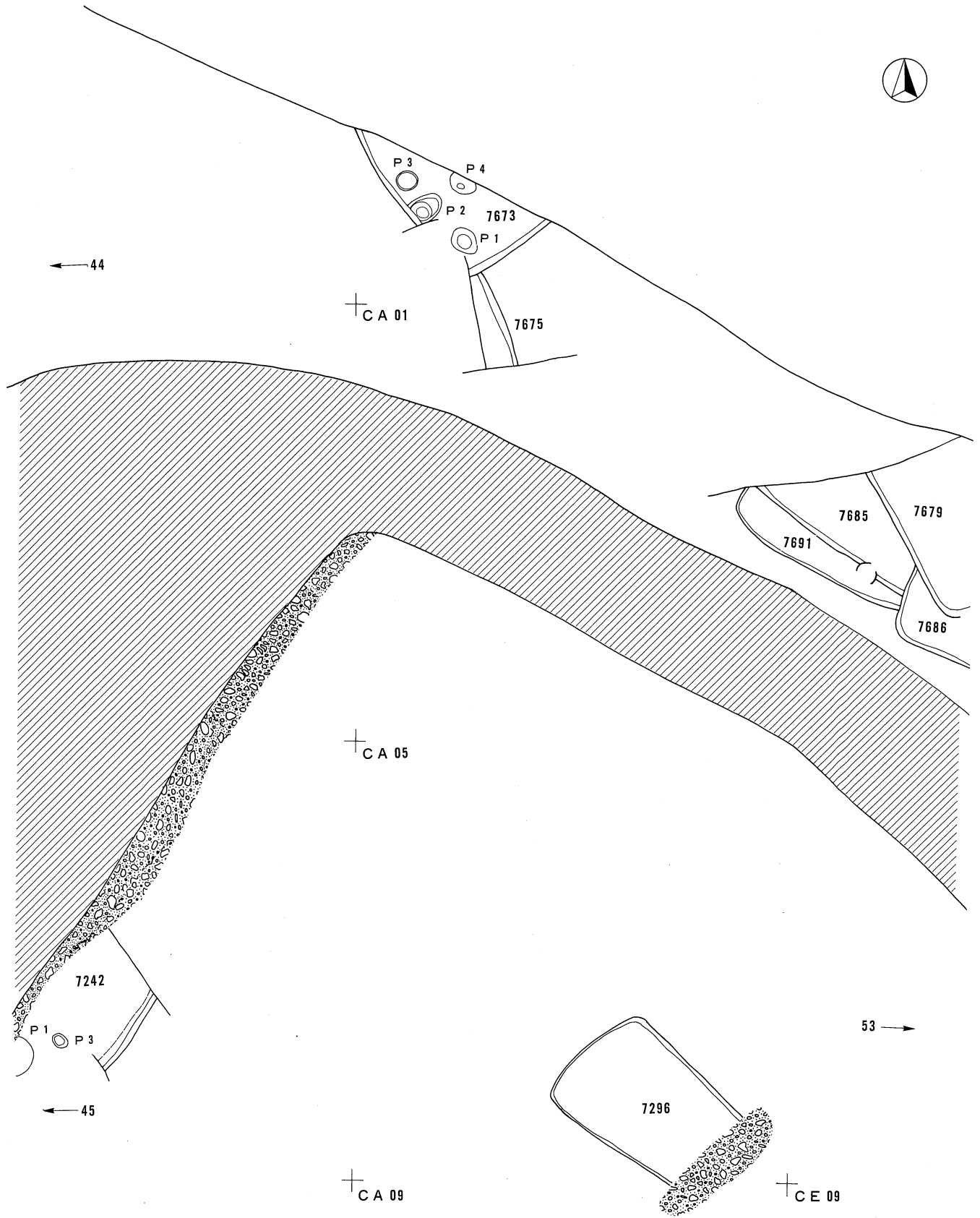


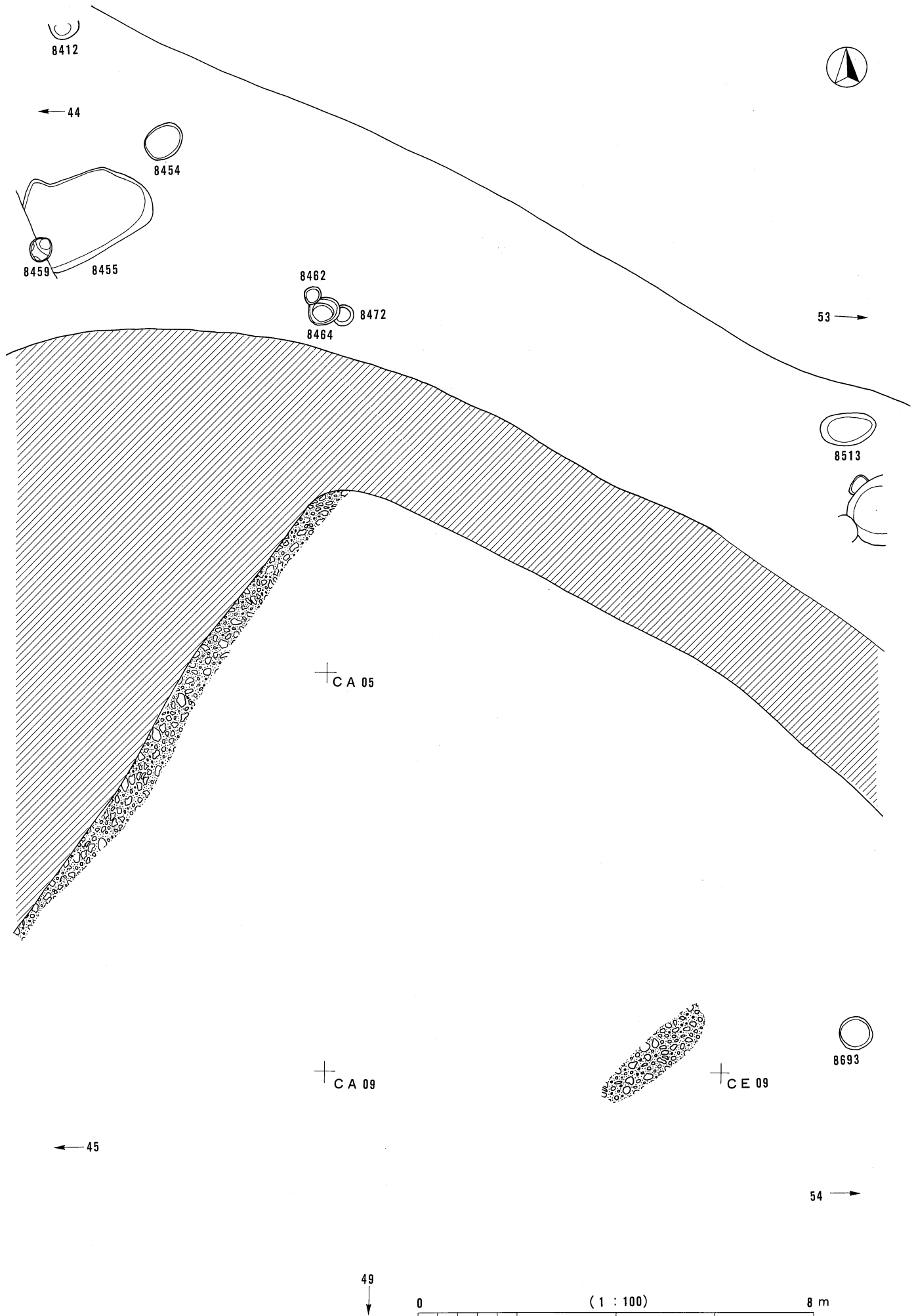
図版102 弥生時代後期割付図44 (SK以外)





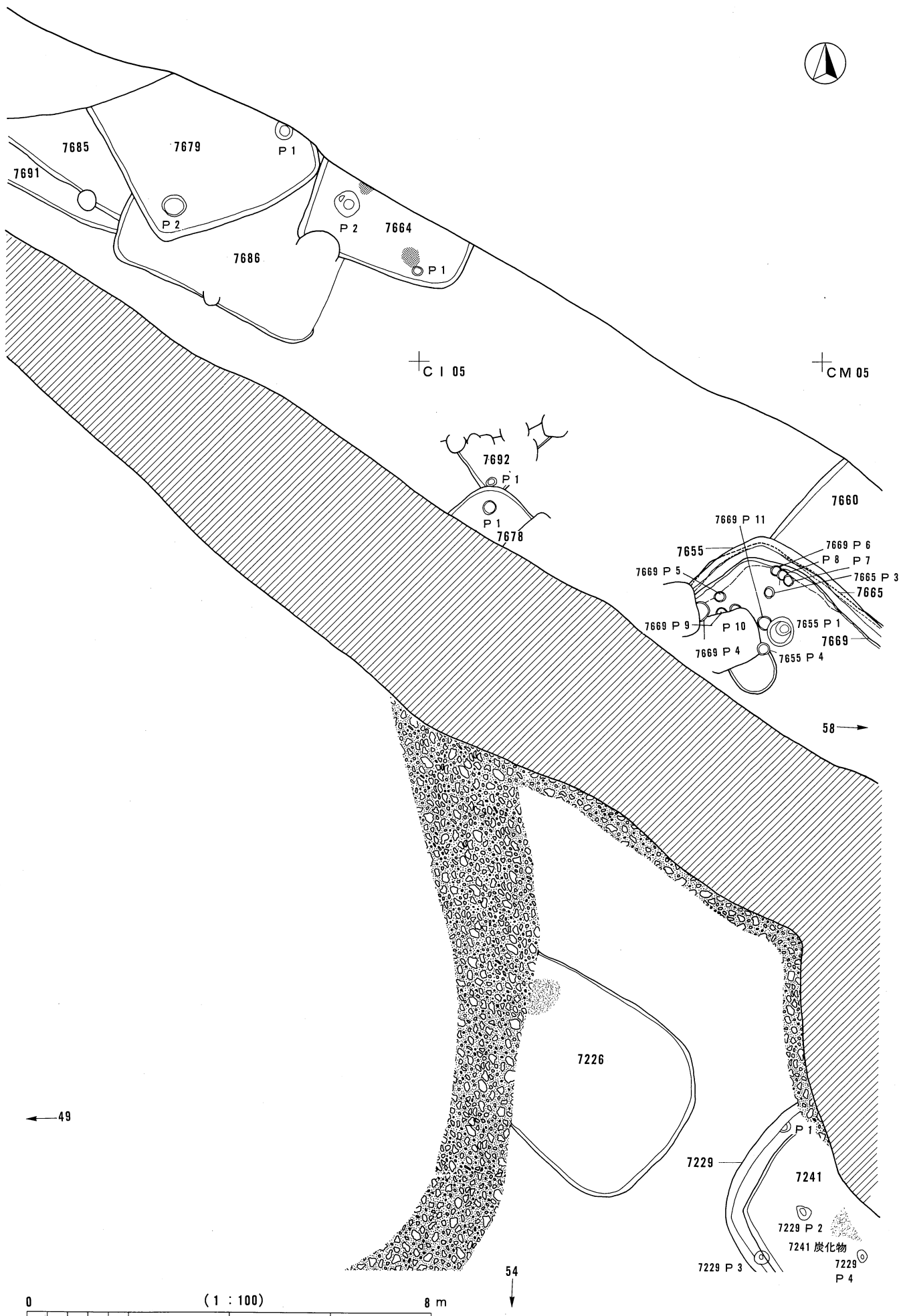
图版104 弥生時代後期割付図48 (SK以外)

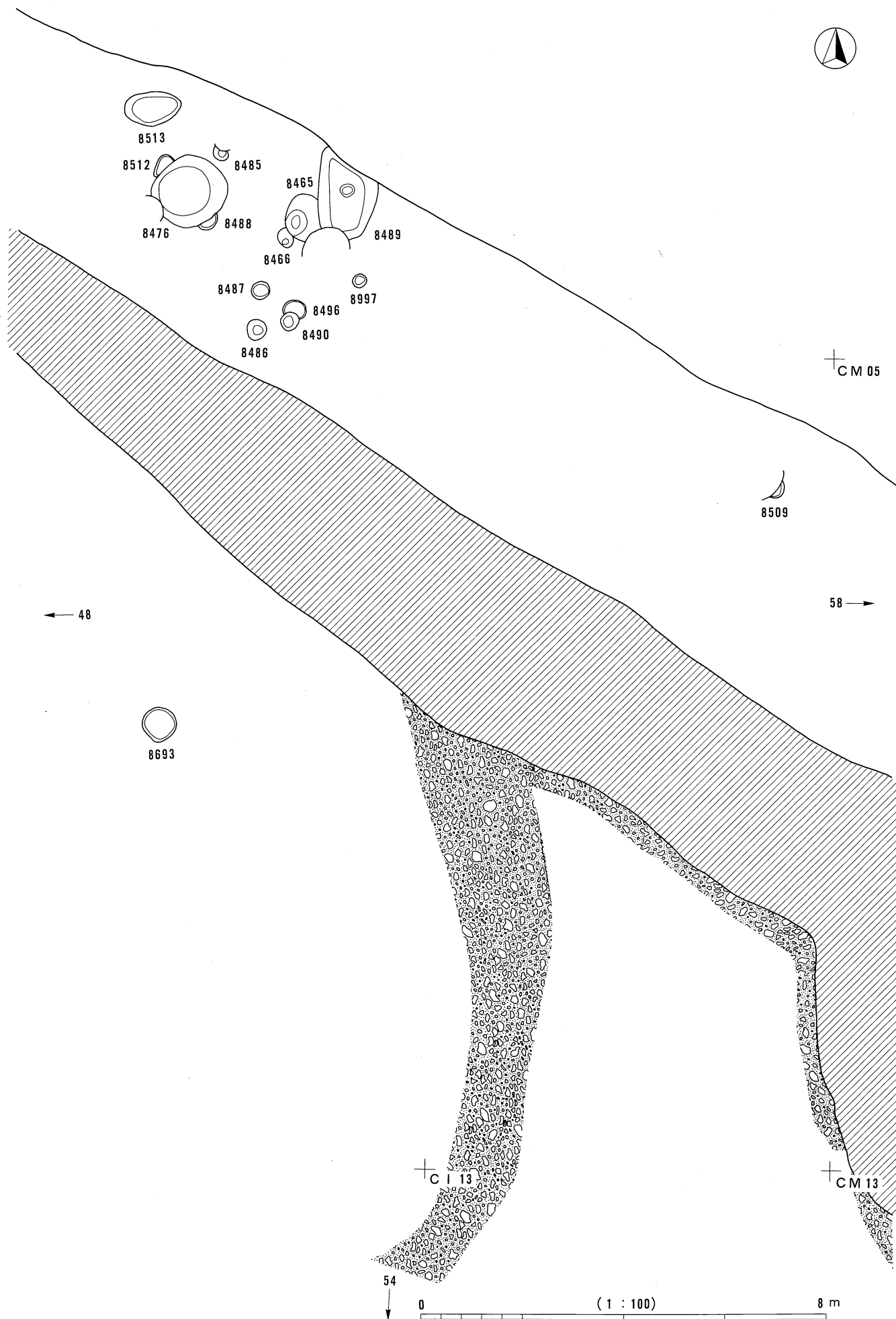




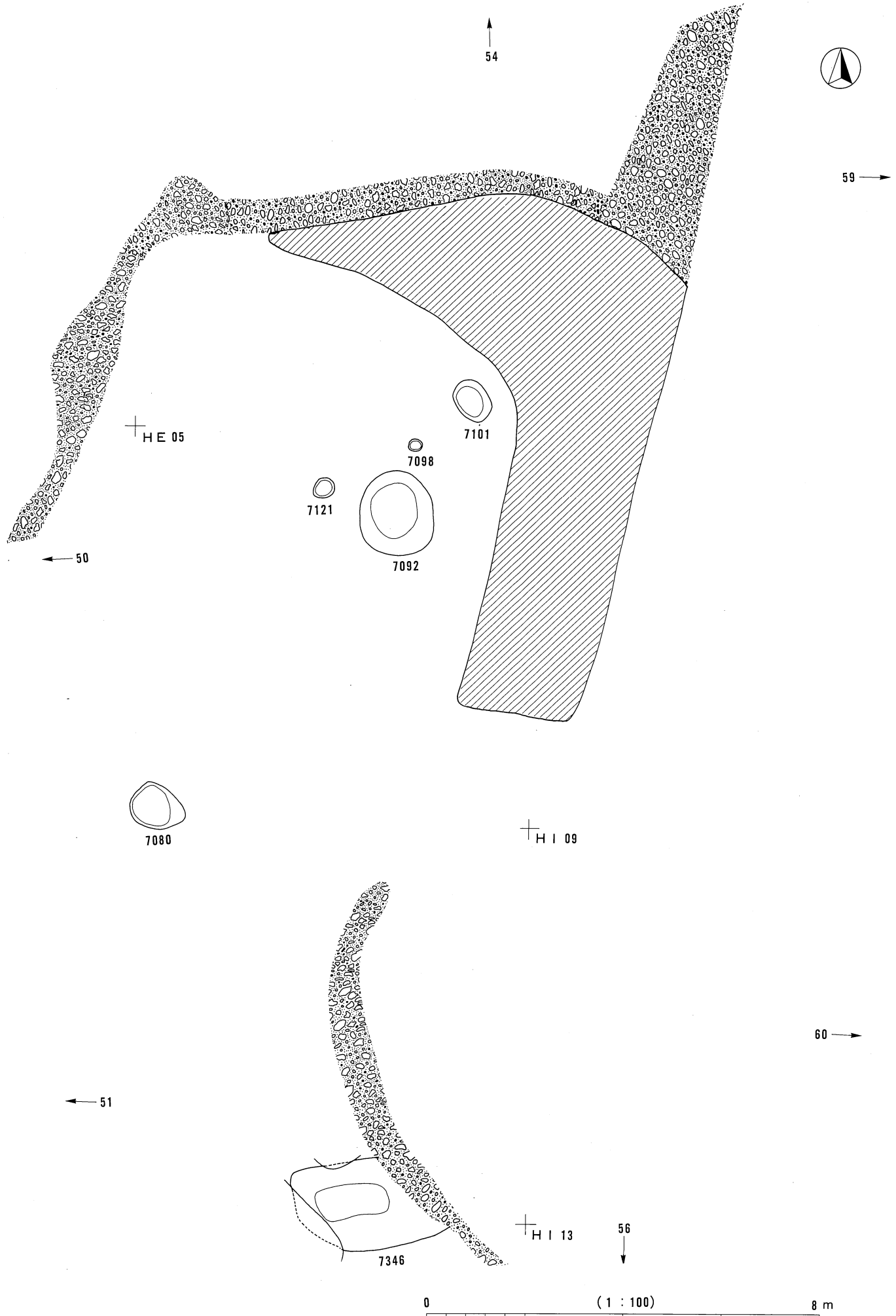


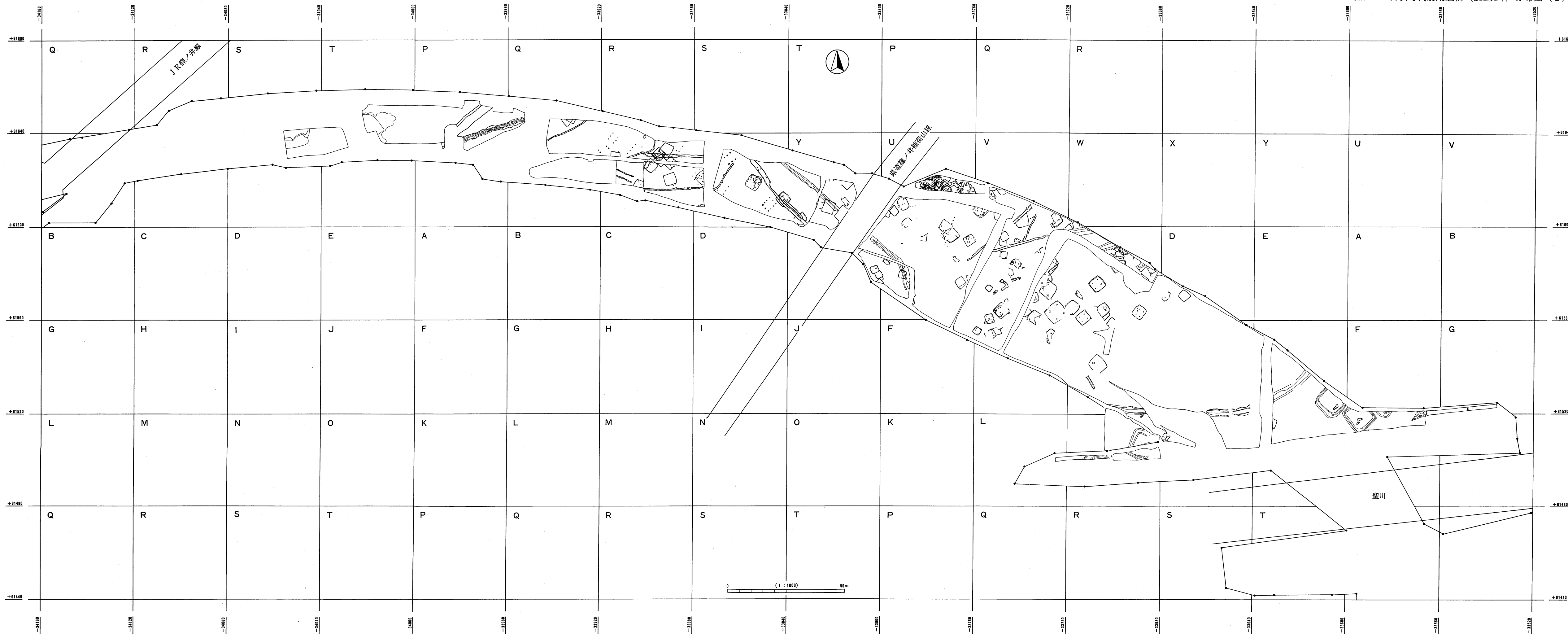
図版106 弥生時代後期割付図53 (SK以外)



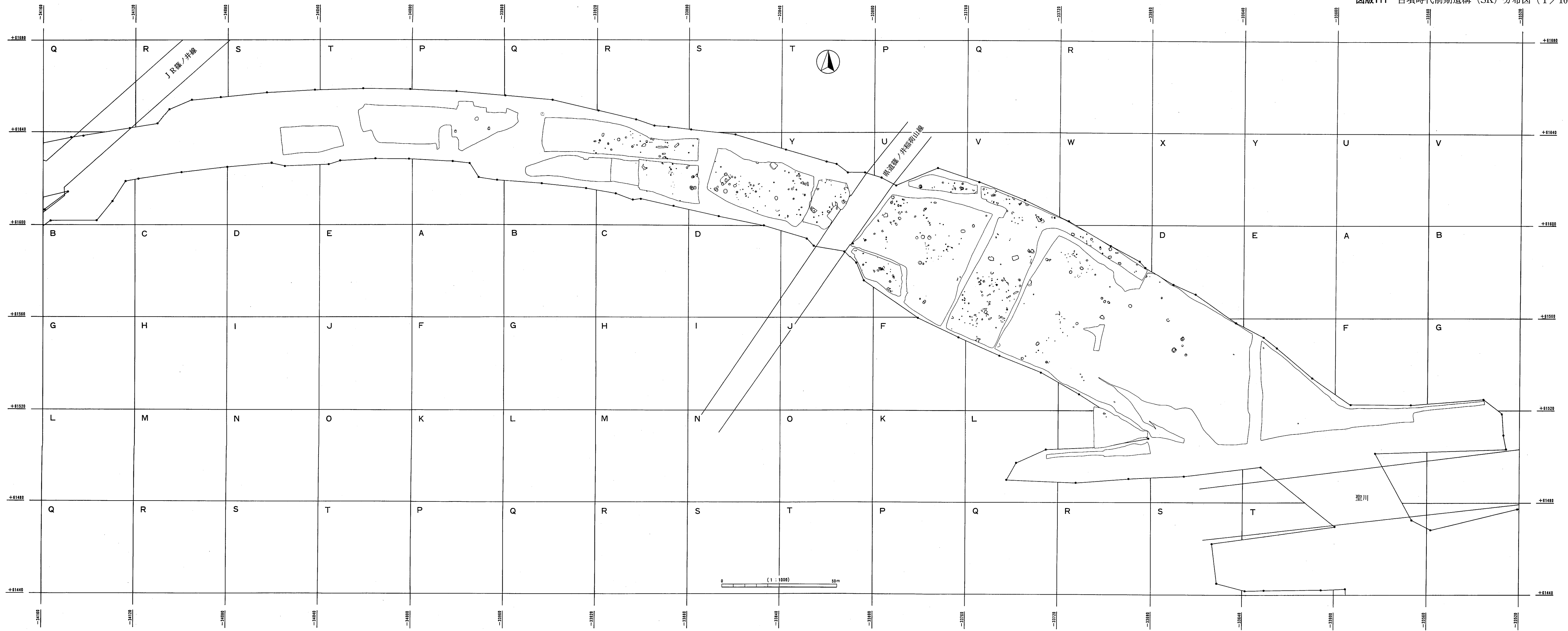


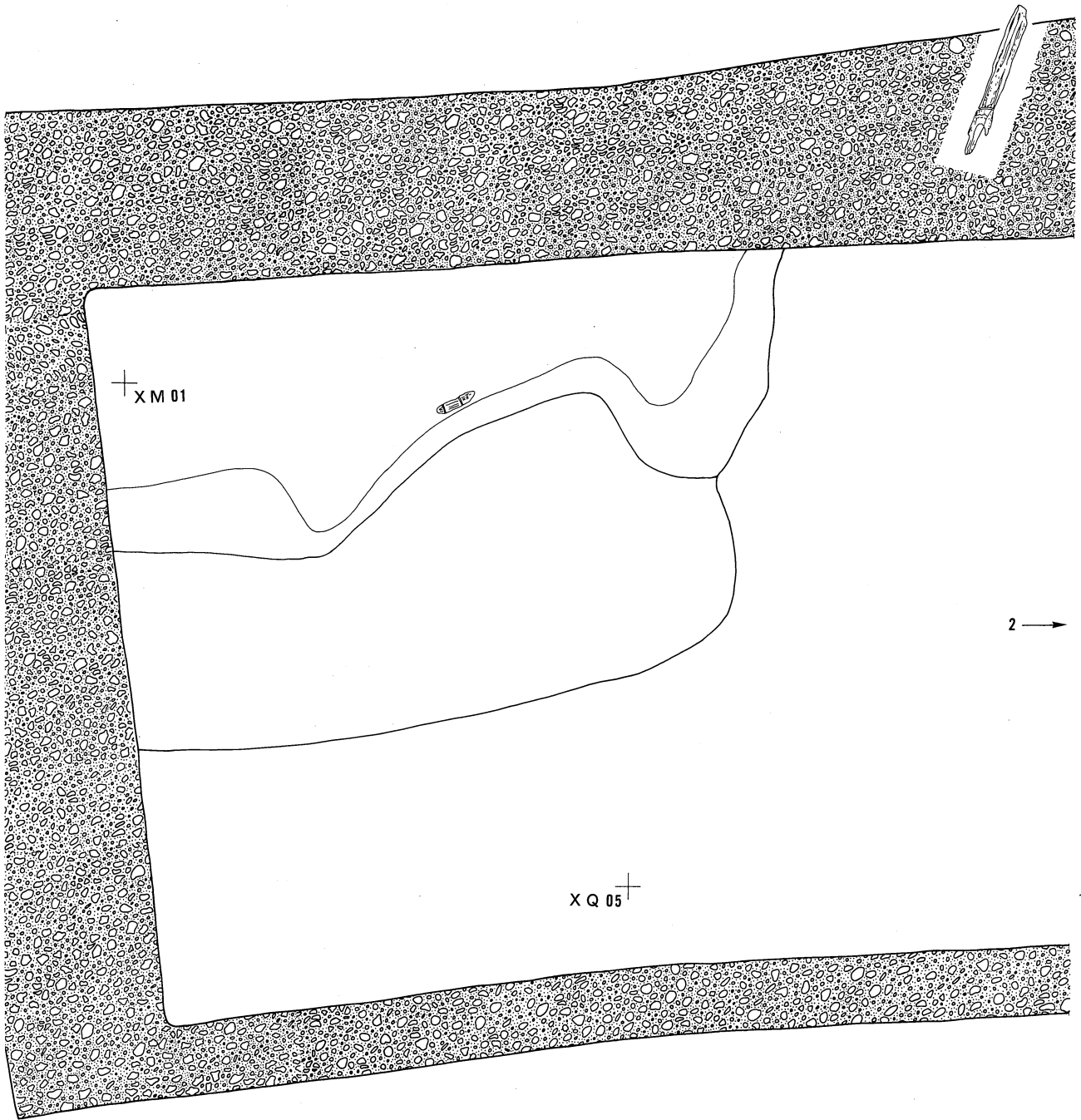




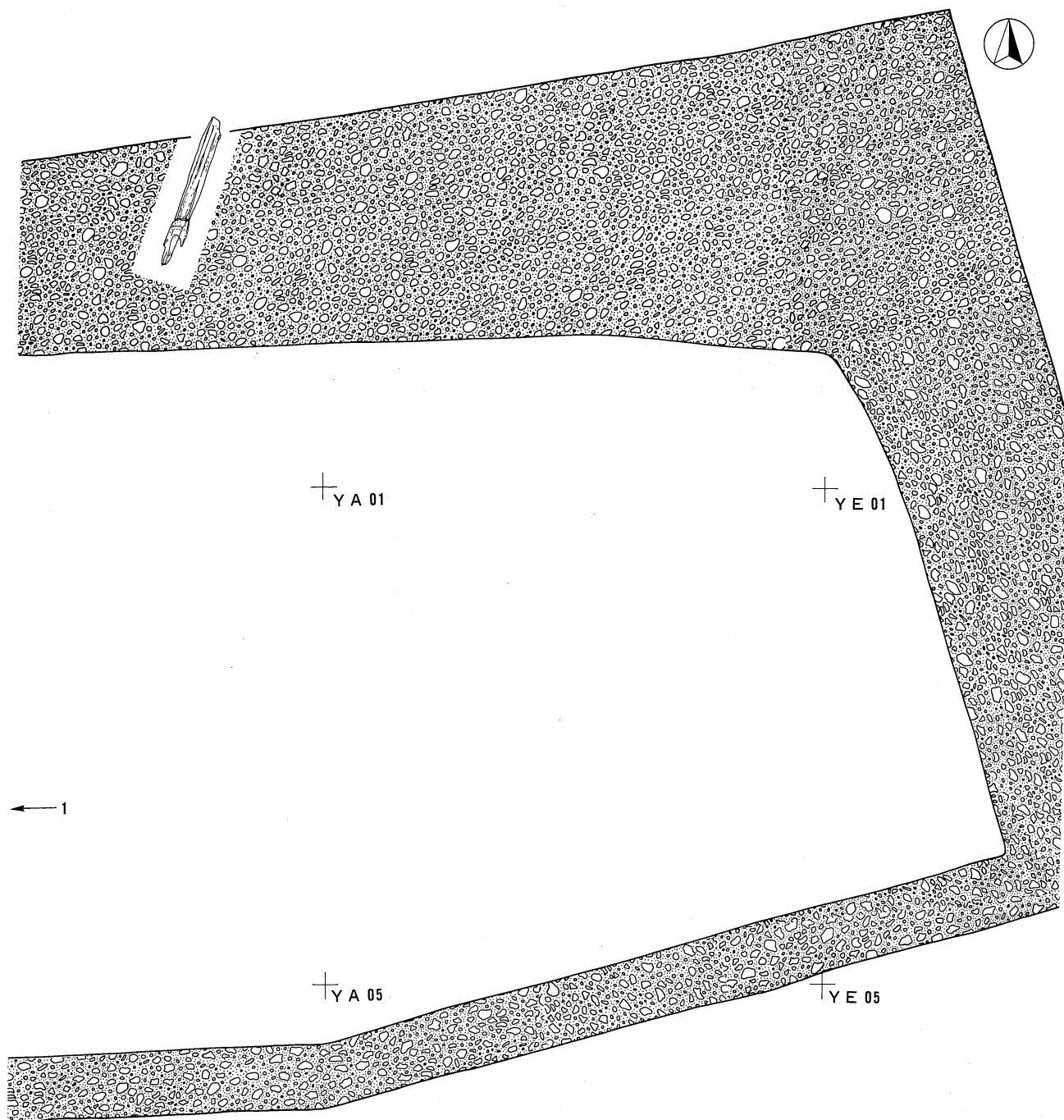


図版111 古墳時代前期遺構 (SK) 分布図 (1/1000)

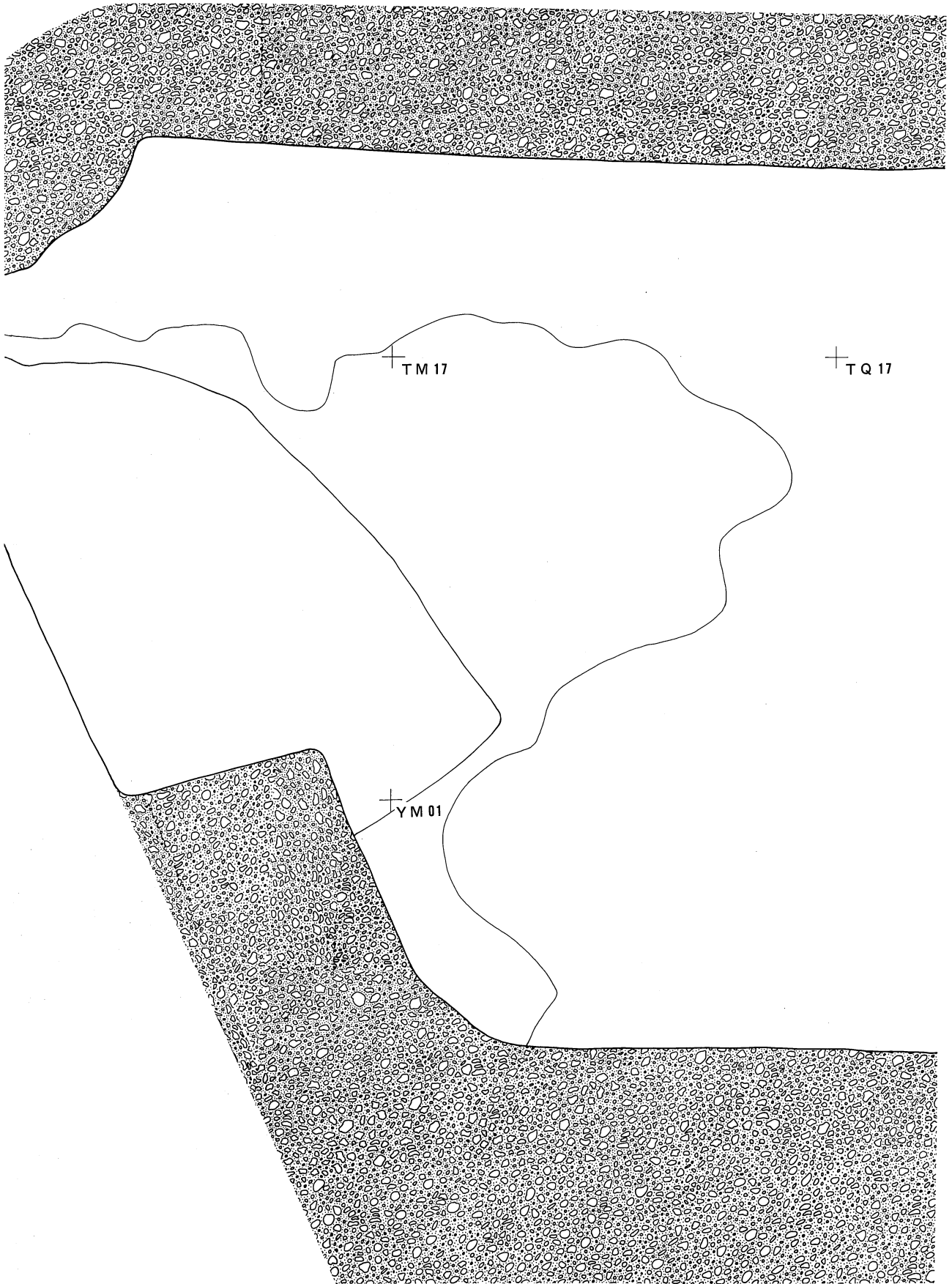




図版113 古墳時代前期割付図2 (一括)

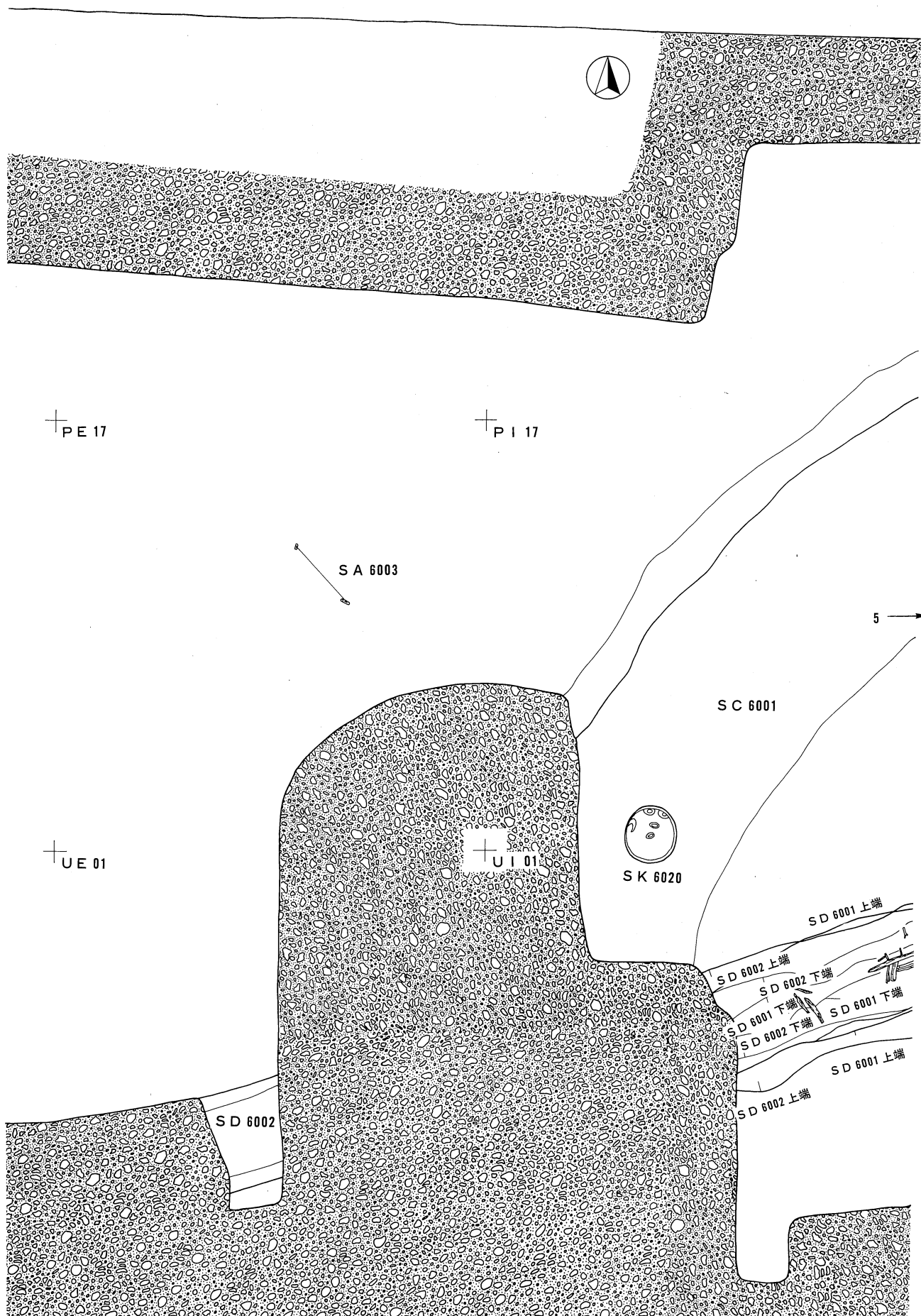




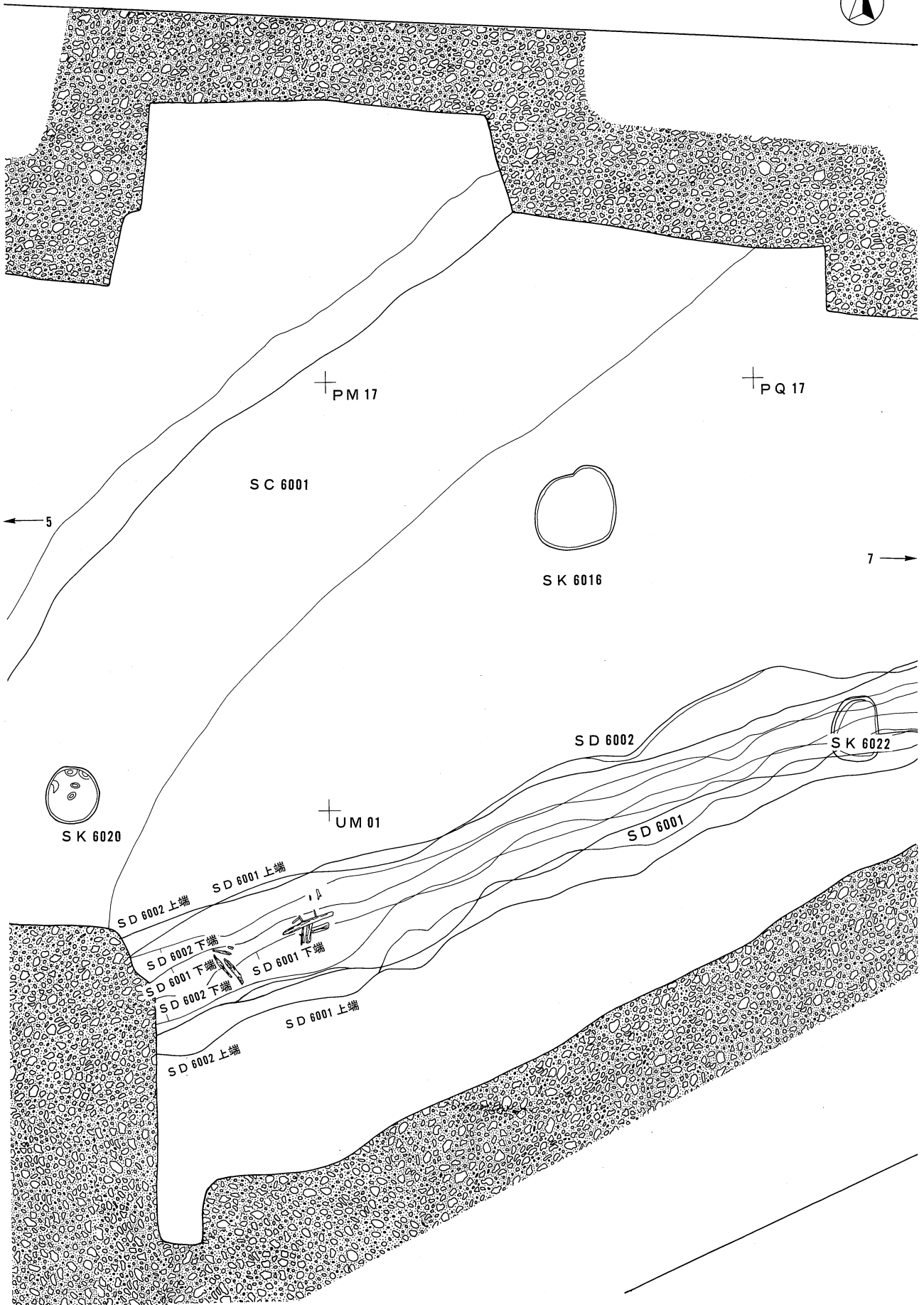


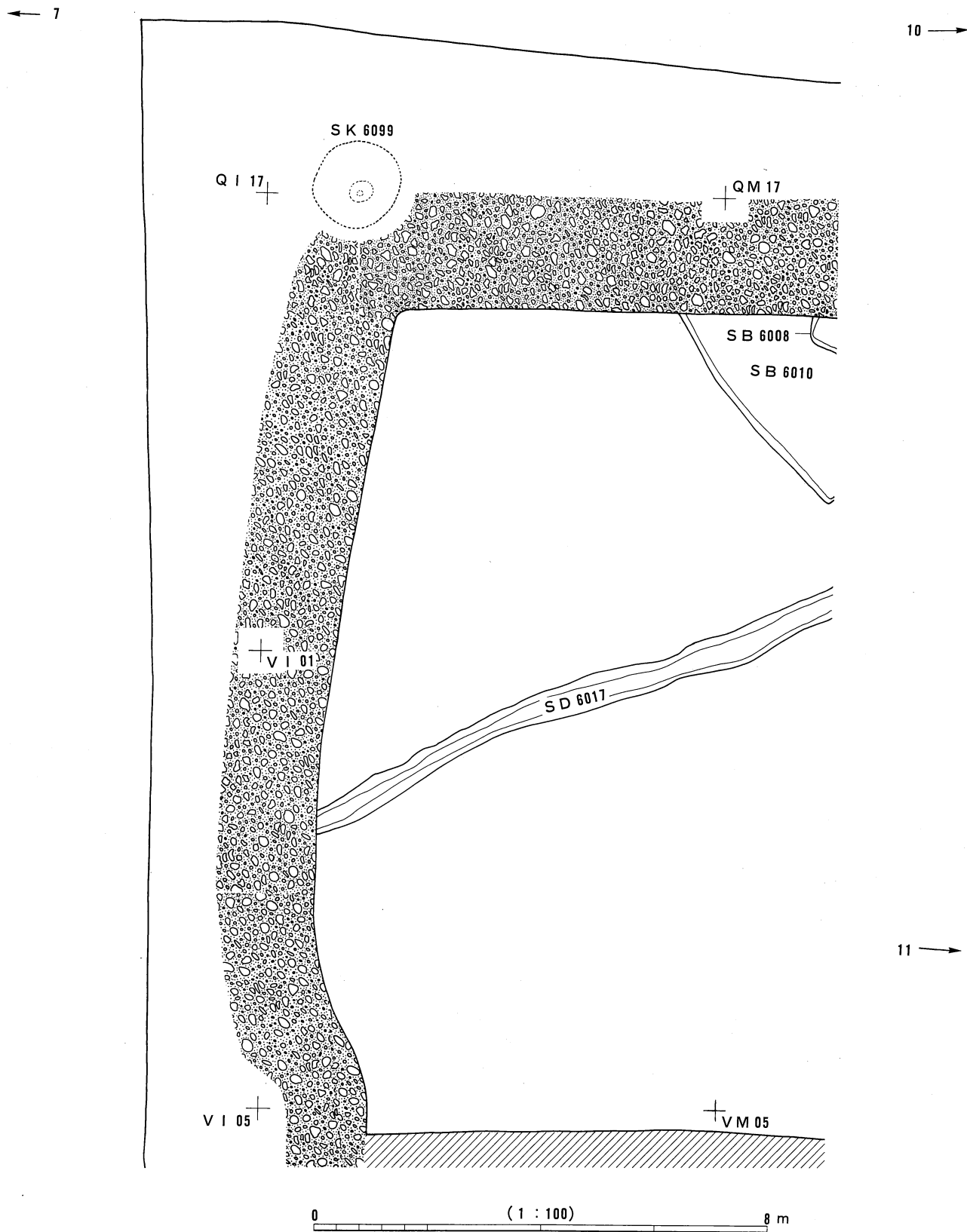
0 ( 1 : 100 ) 8 m

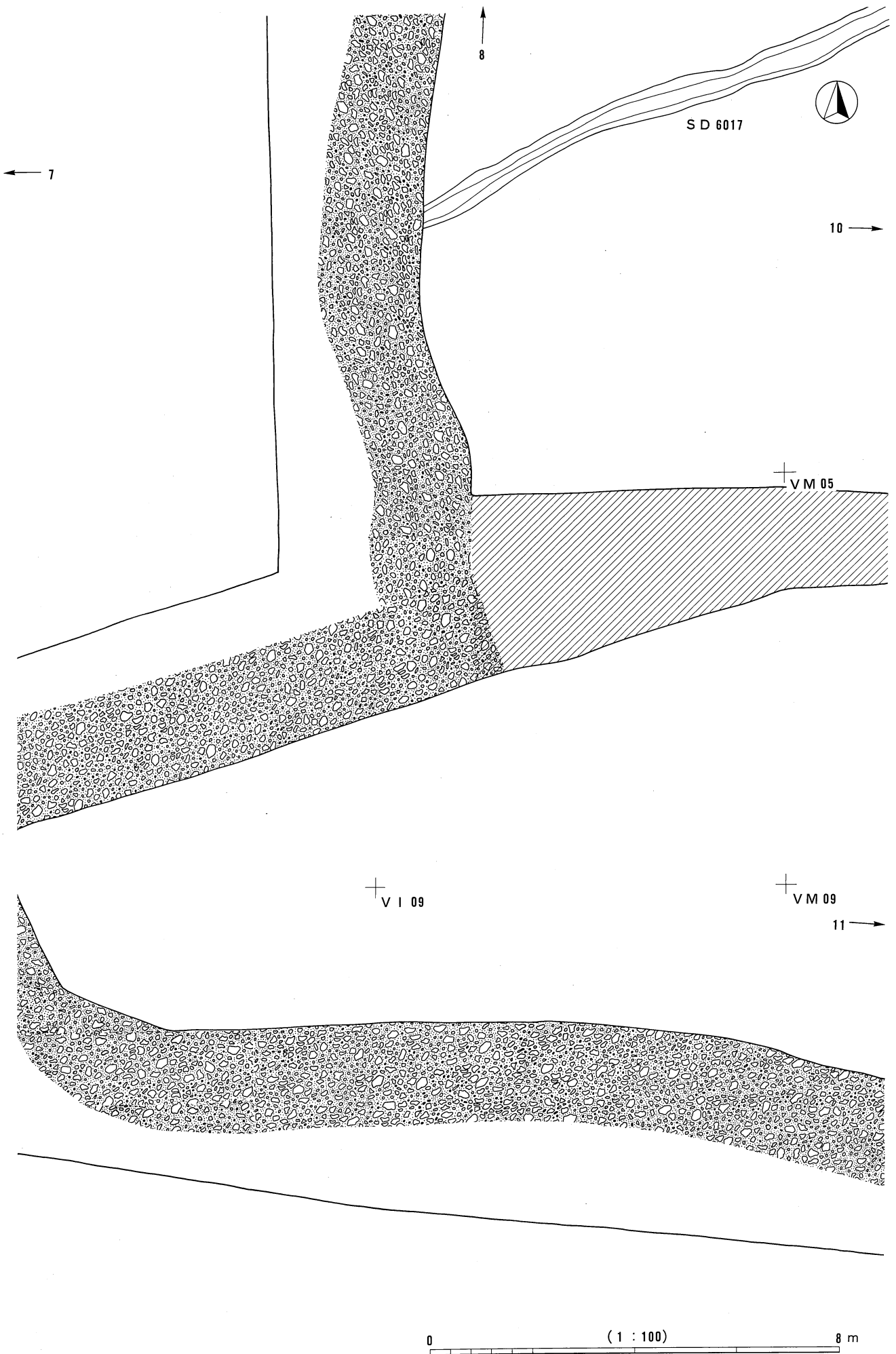
図版115 古墳時代前期割付図5 (一括)



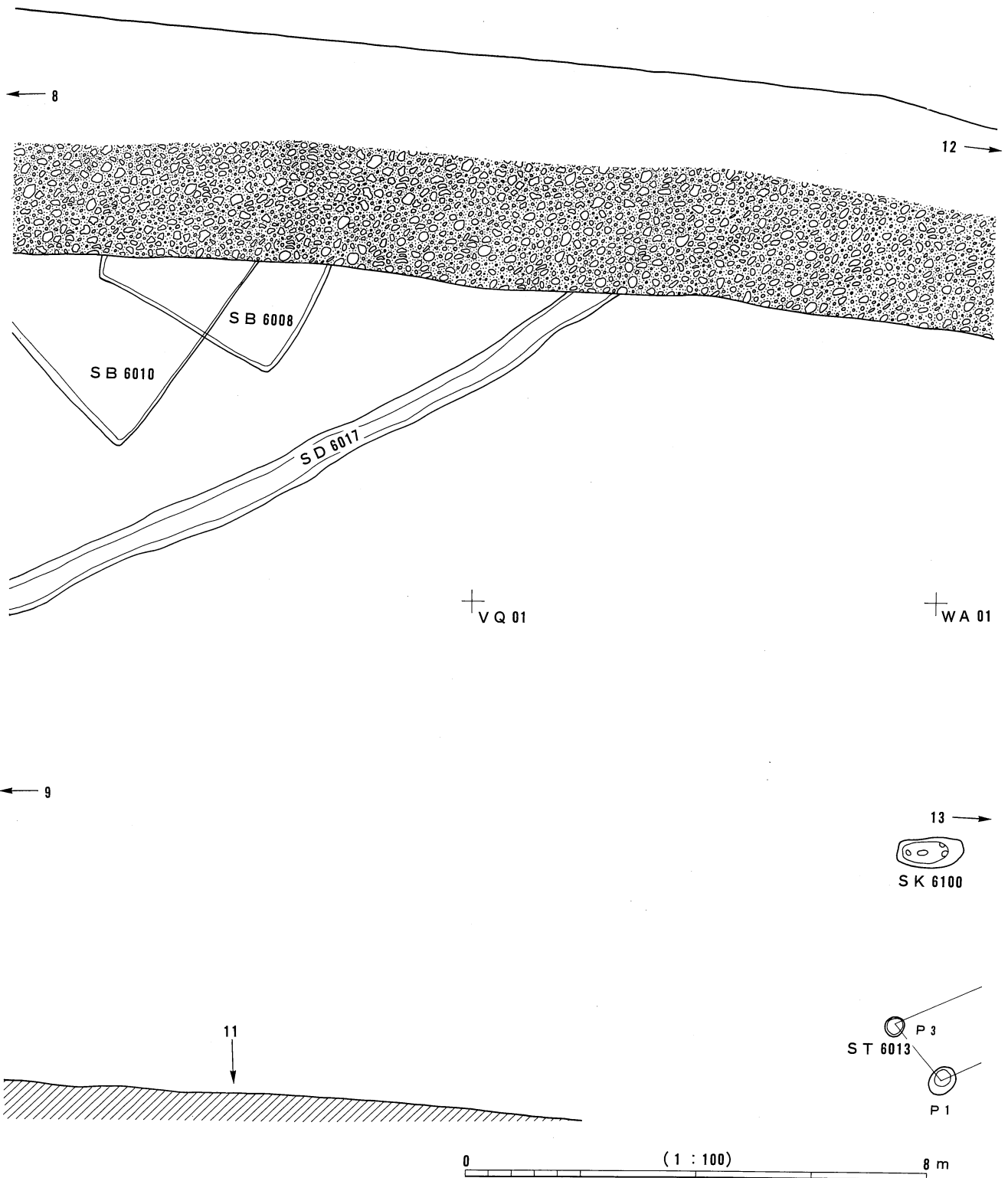
0 (1 : 100) 8 m

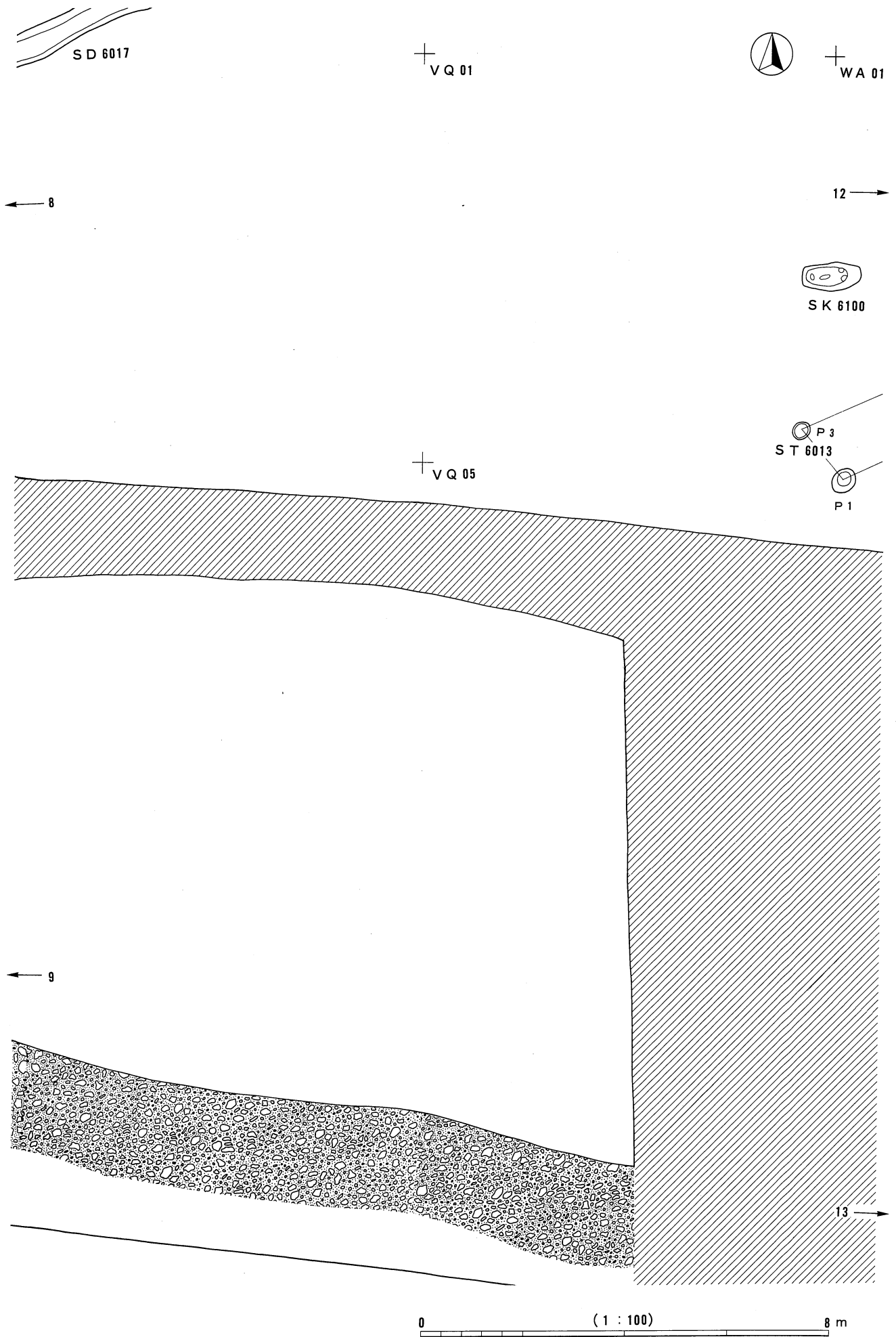




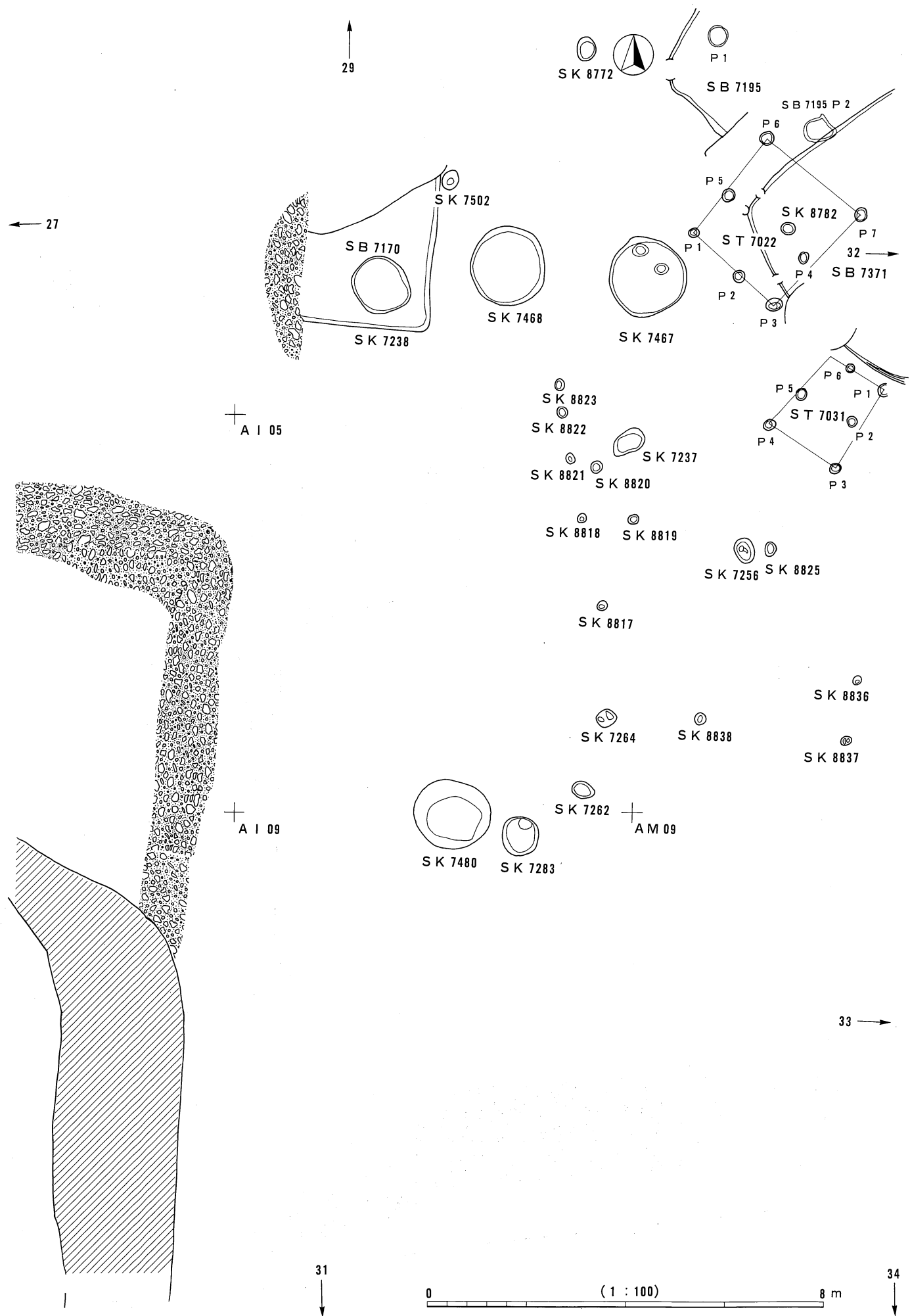


図版119 古墳時代前期割付図10 (一括)

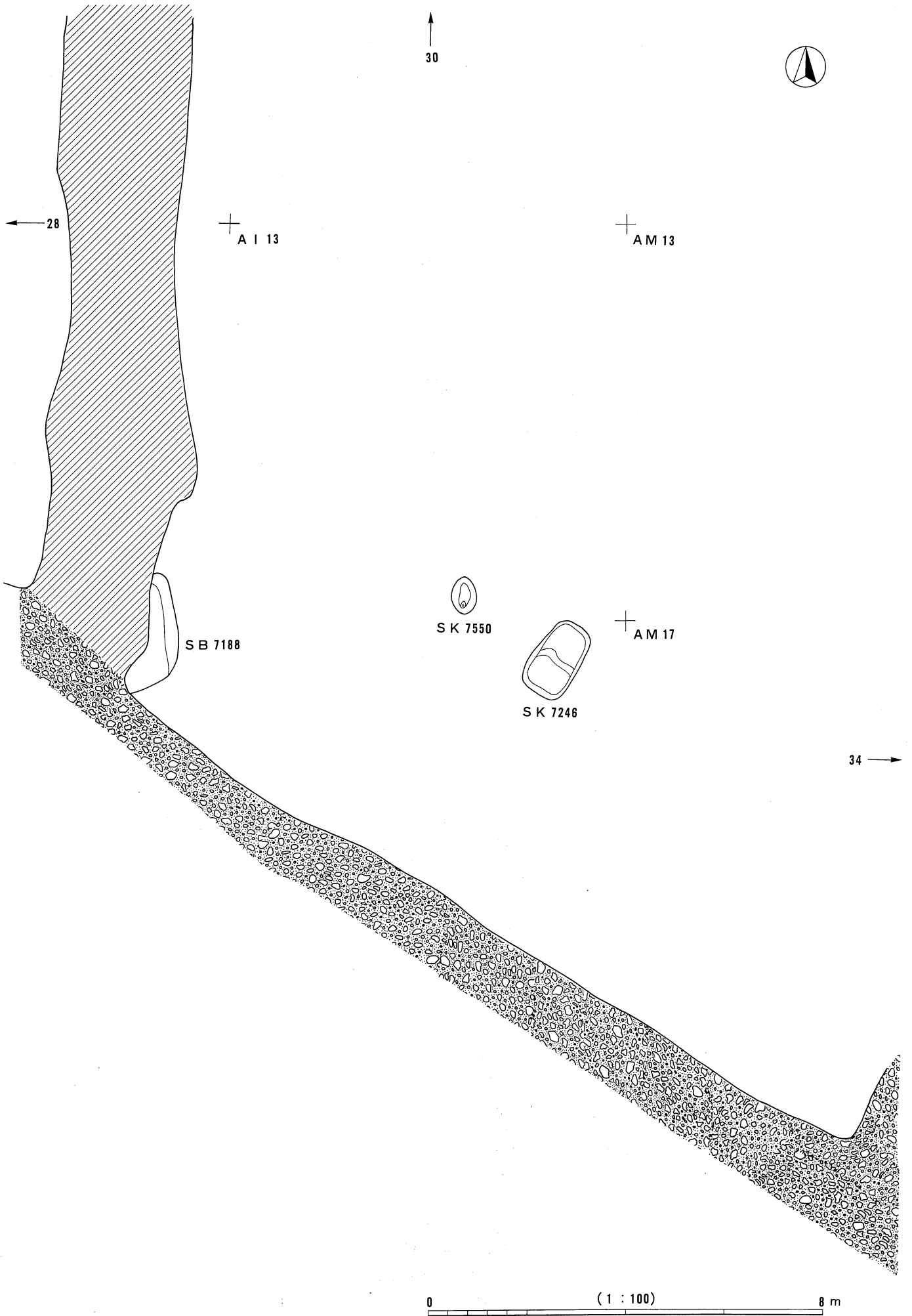




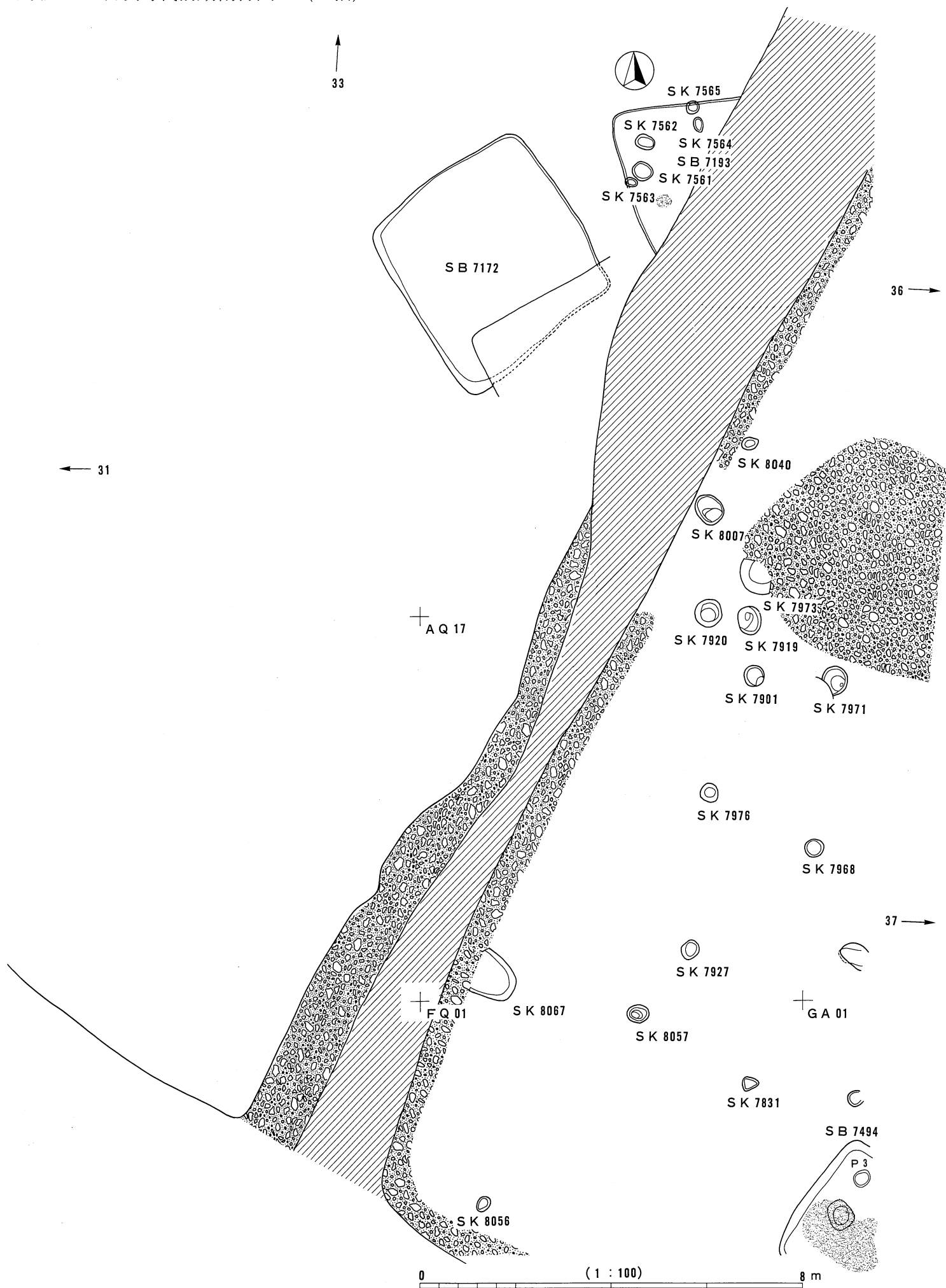
図版121 古墳時代前期割付図30 (一括)

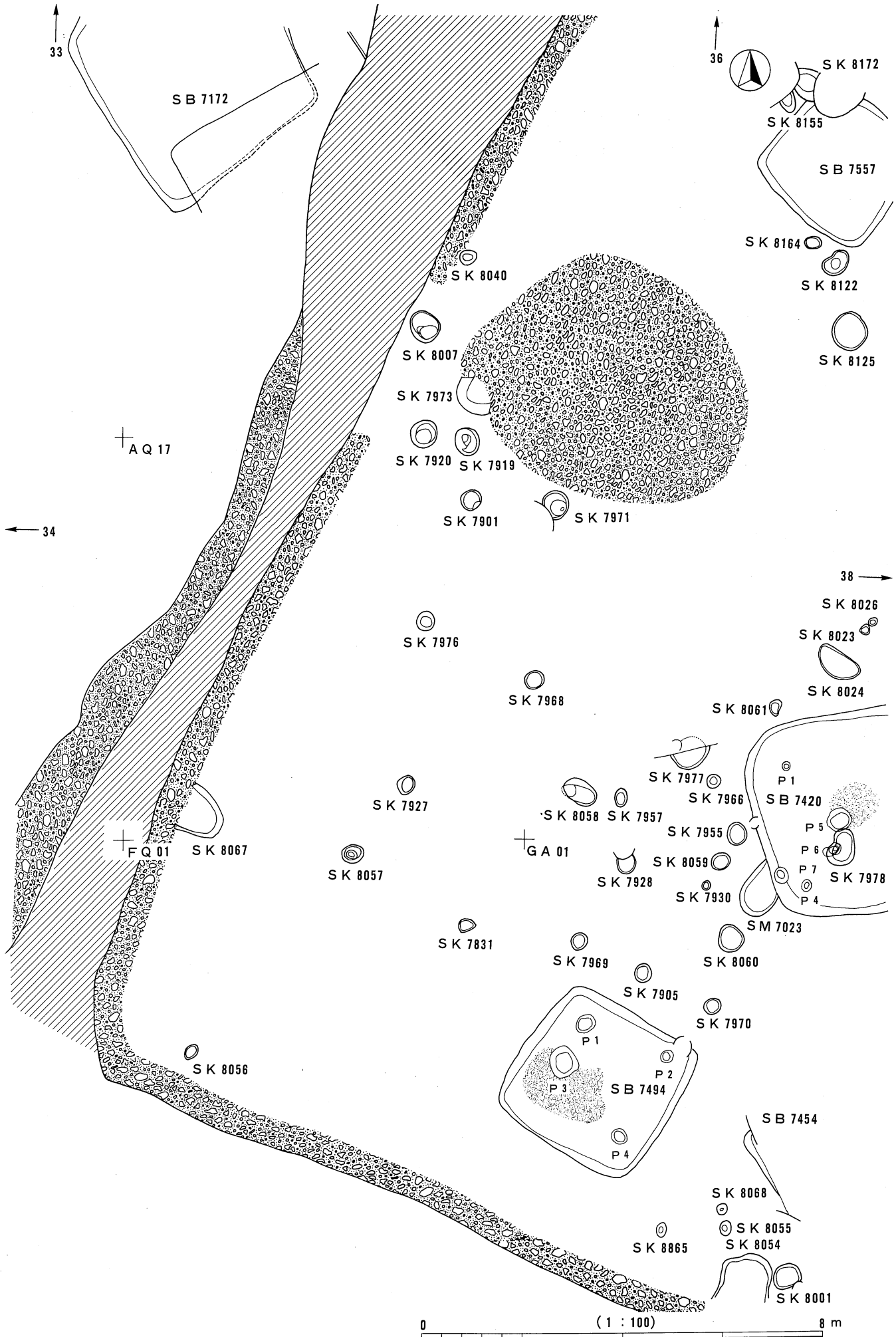




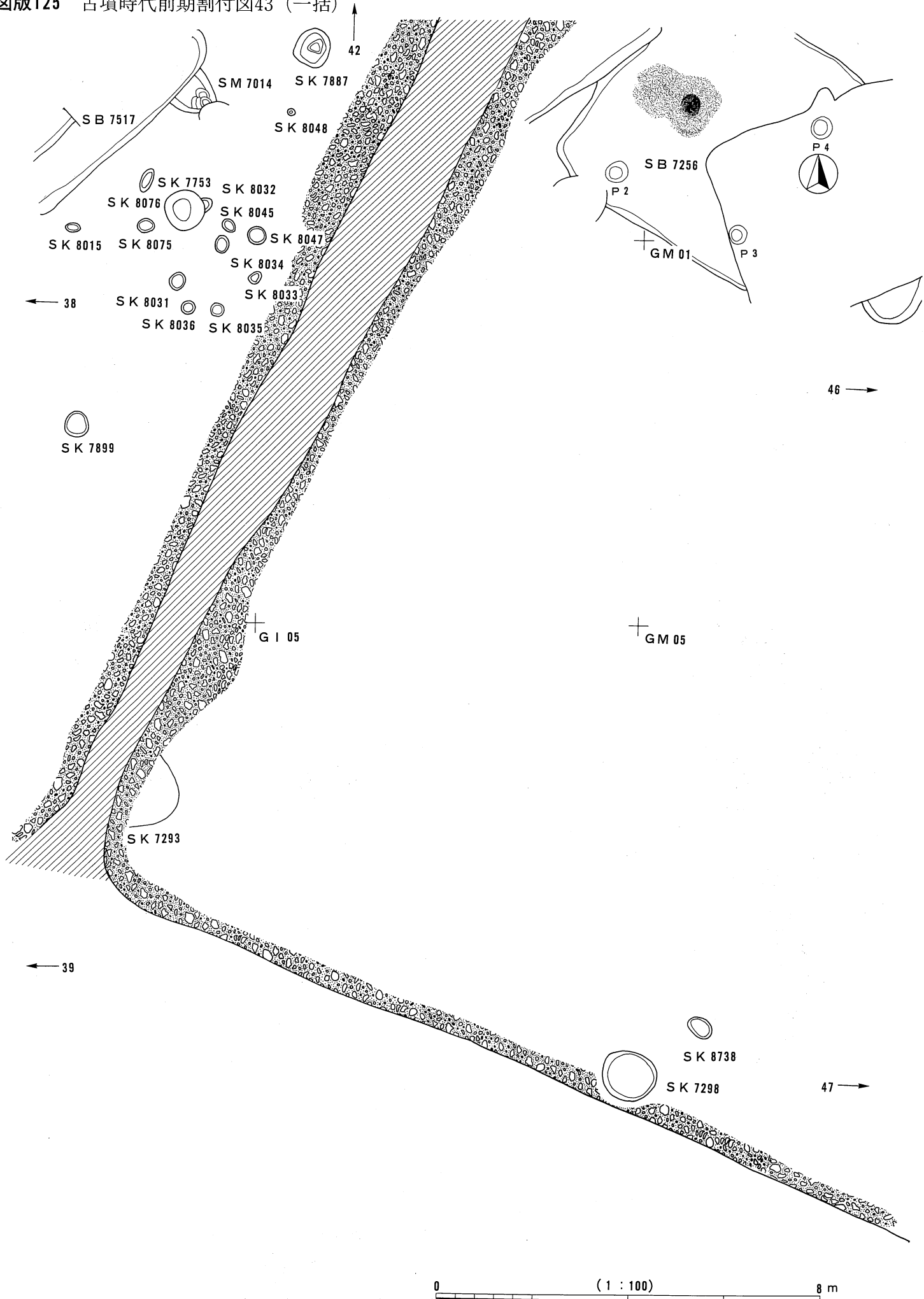


図版123 古墳時代前期割付図34 (一括)

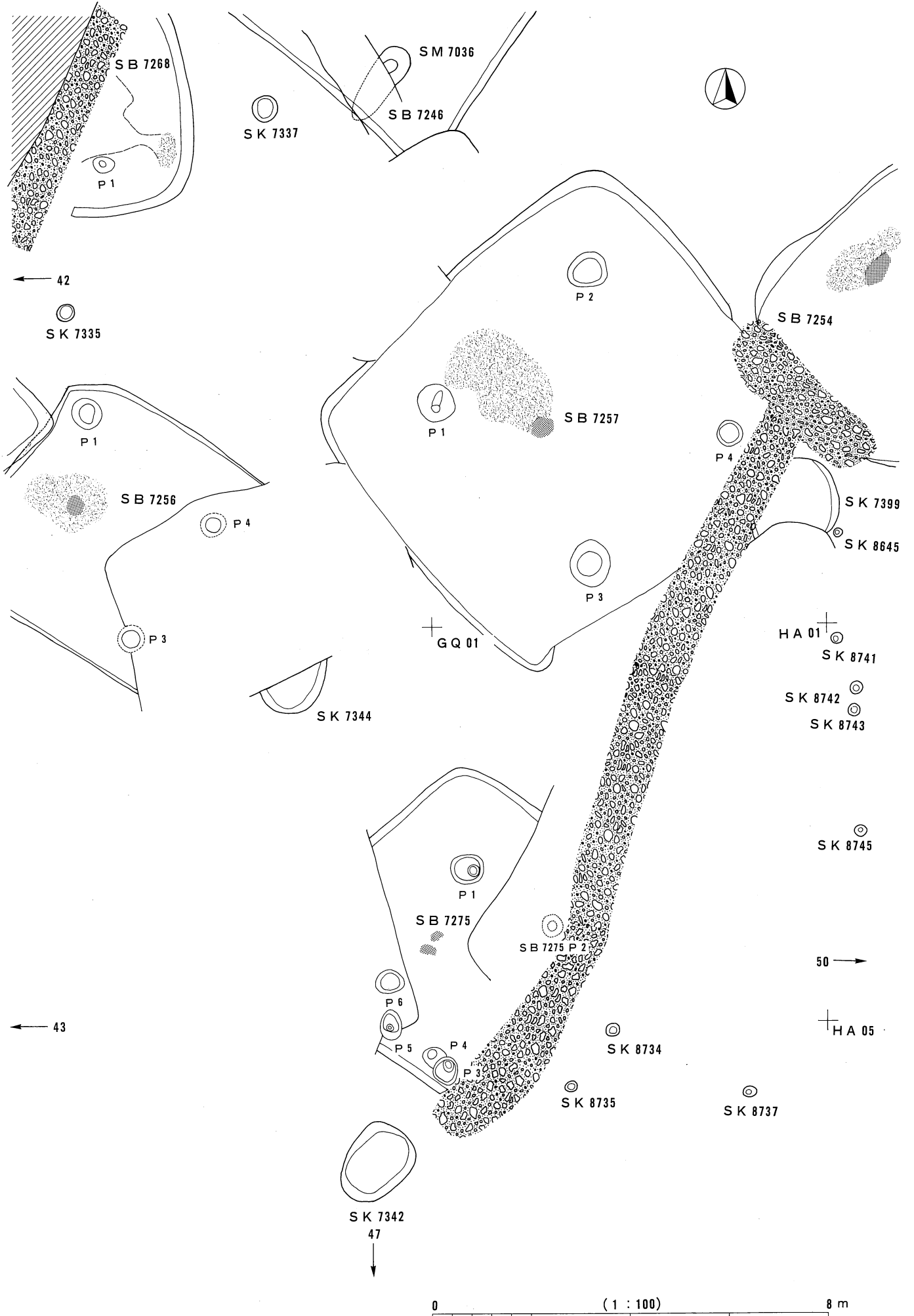




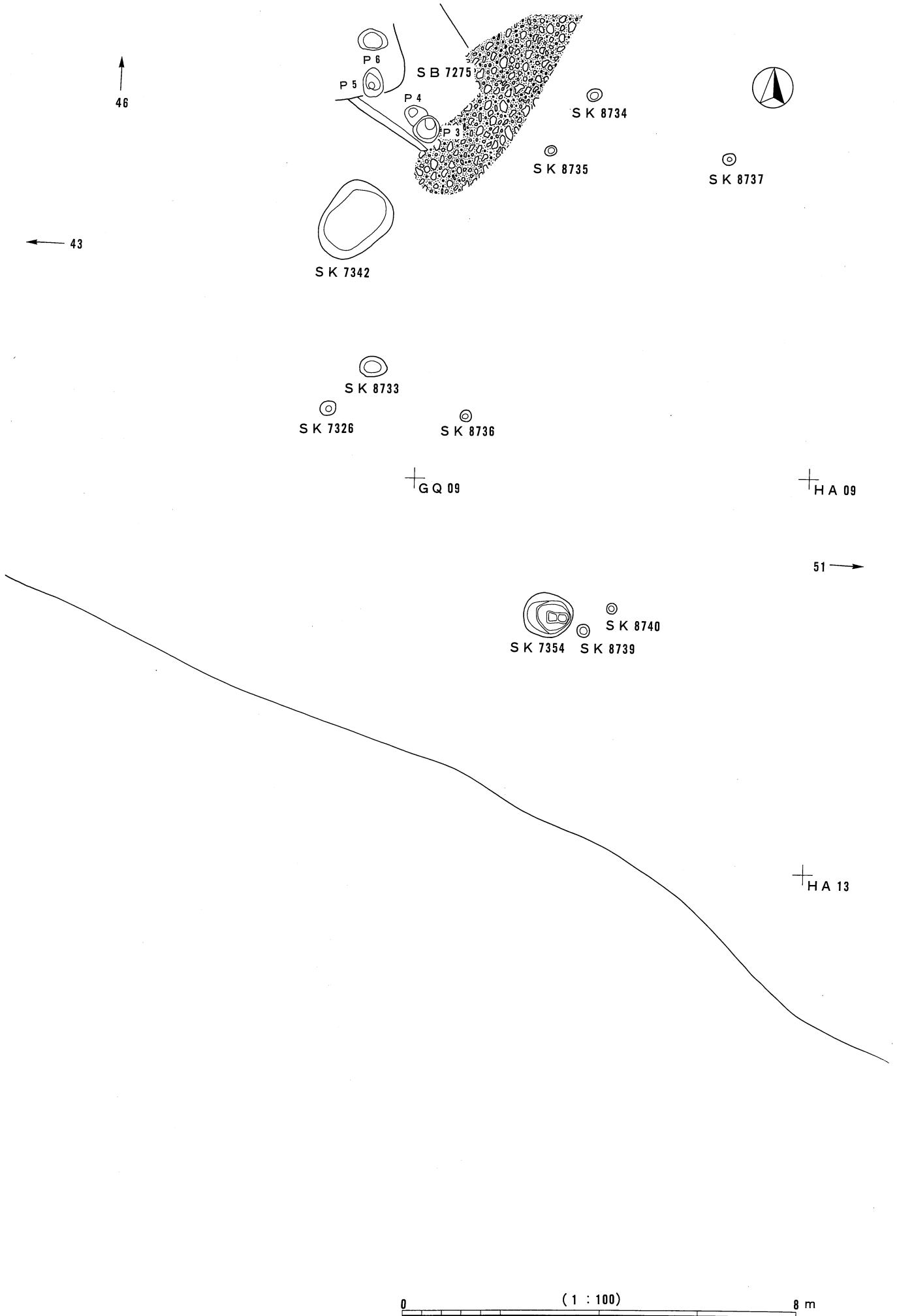
図版125 古墳時代前期割付図43 (一括)

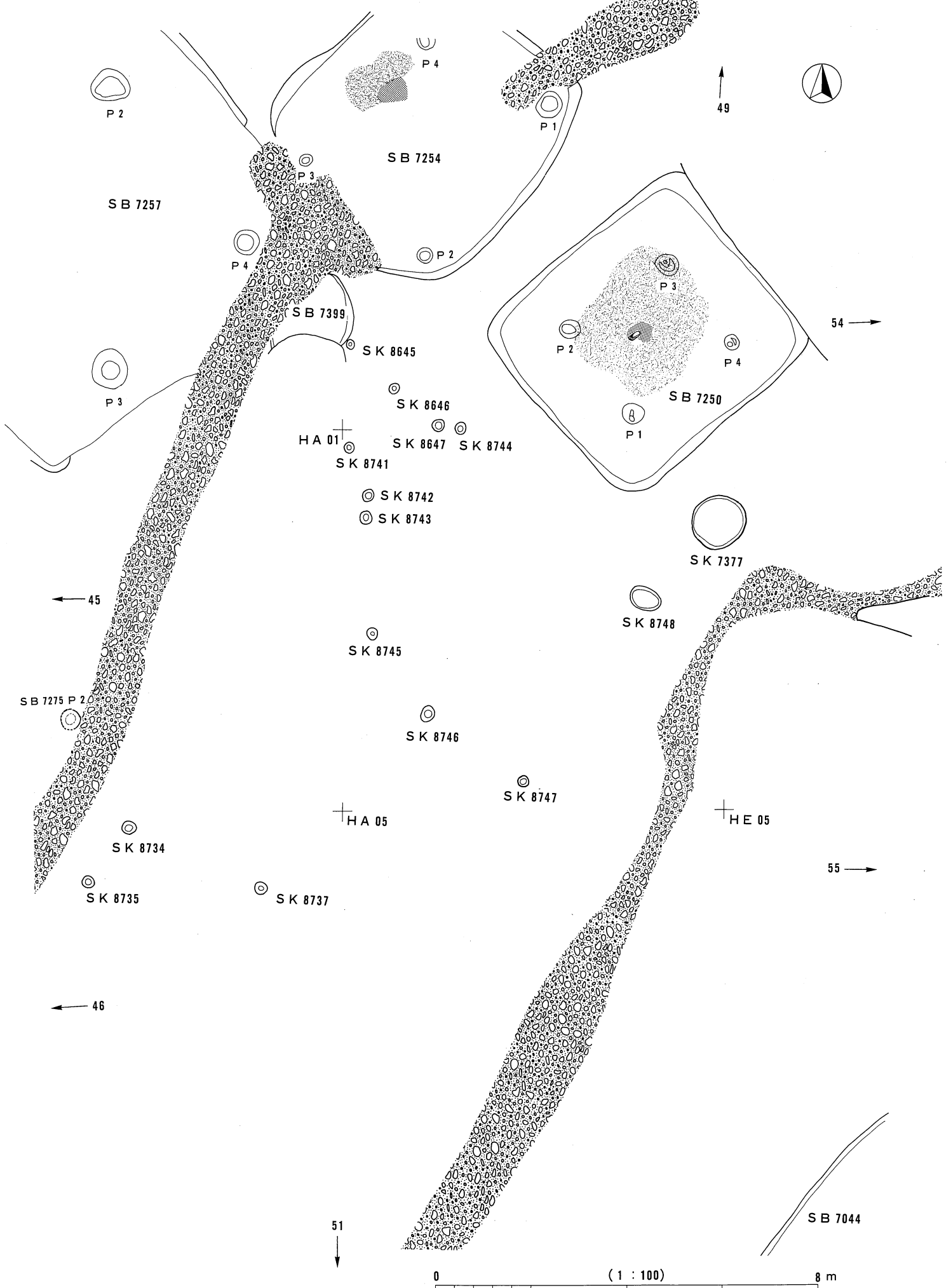


0 ( 1 : 100 ) 8 m

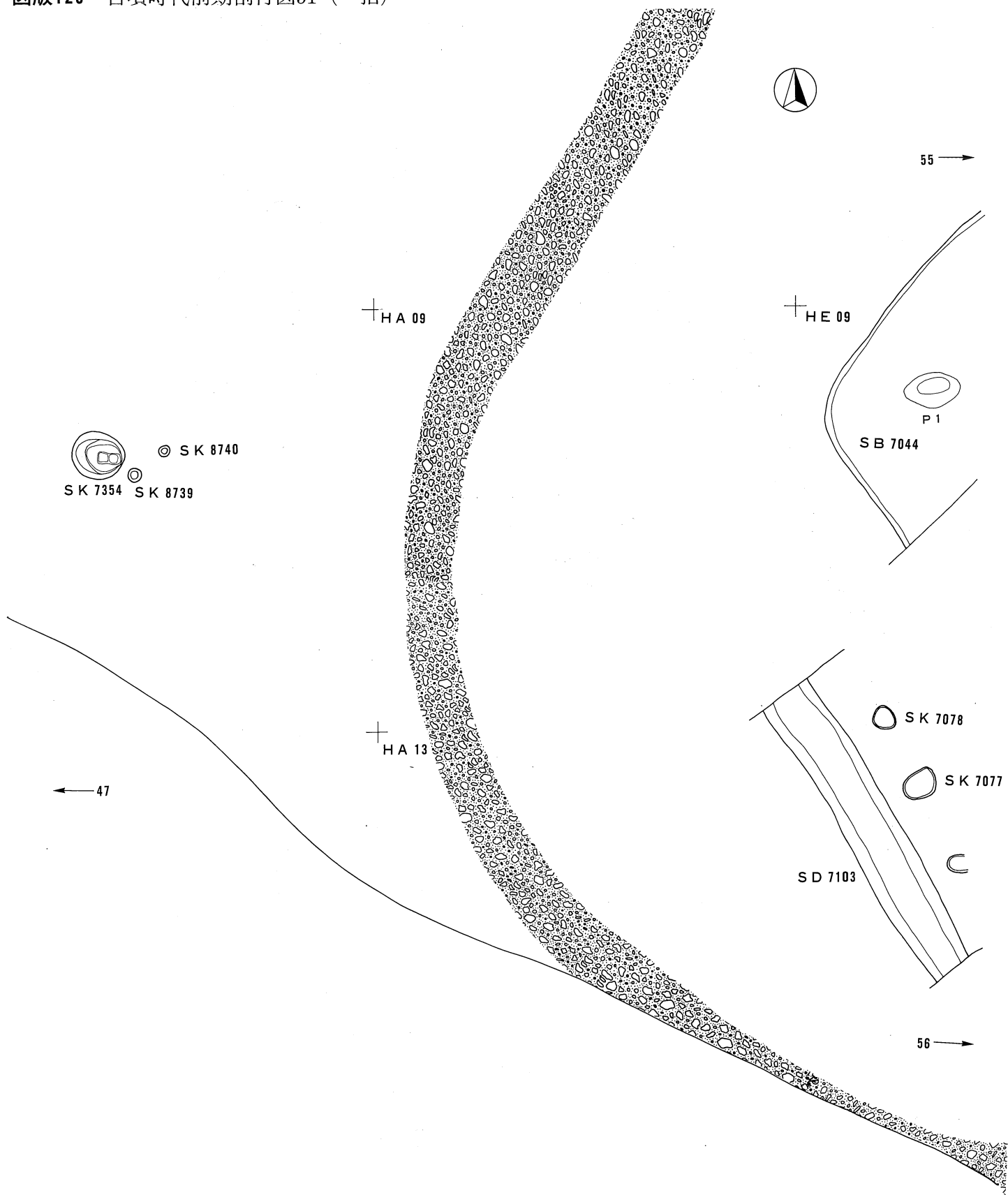


図版127 古墳時代前期割付図47 (一括)





図版129 古墳時代前期割付図51 (一括)



0 (1 : 100) 8 m

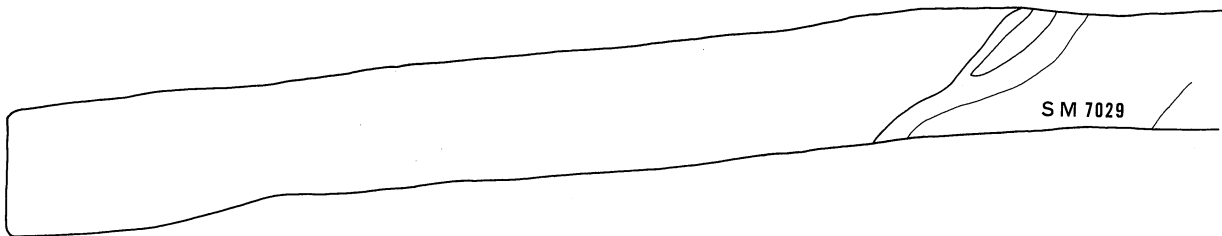




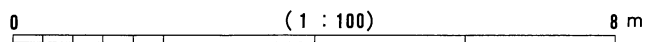
+ MA 05

+ MA 09

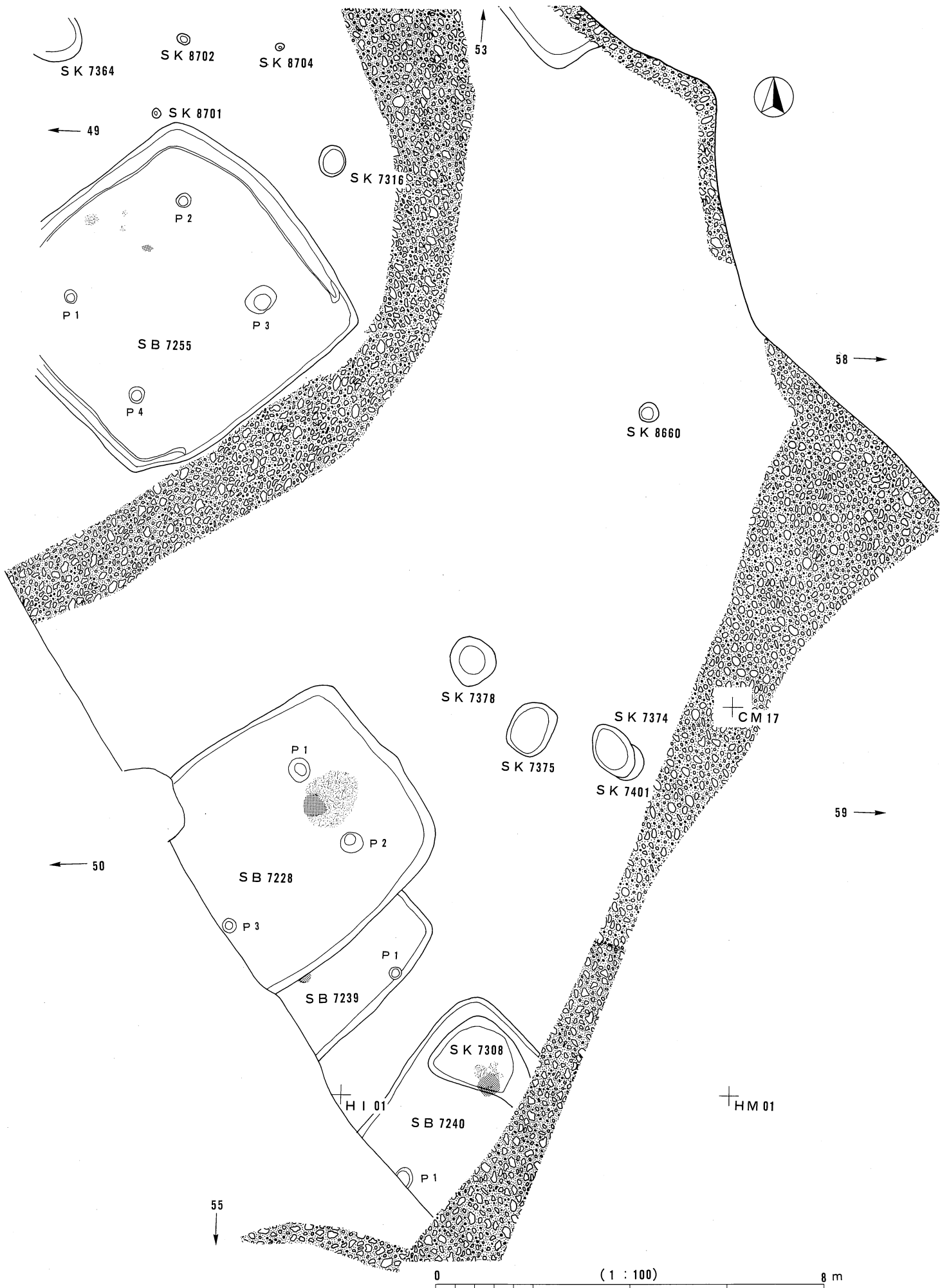
57 →

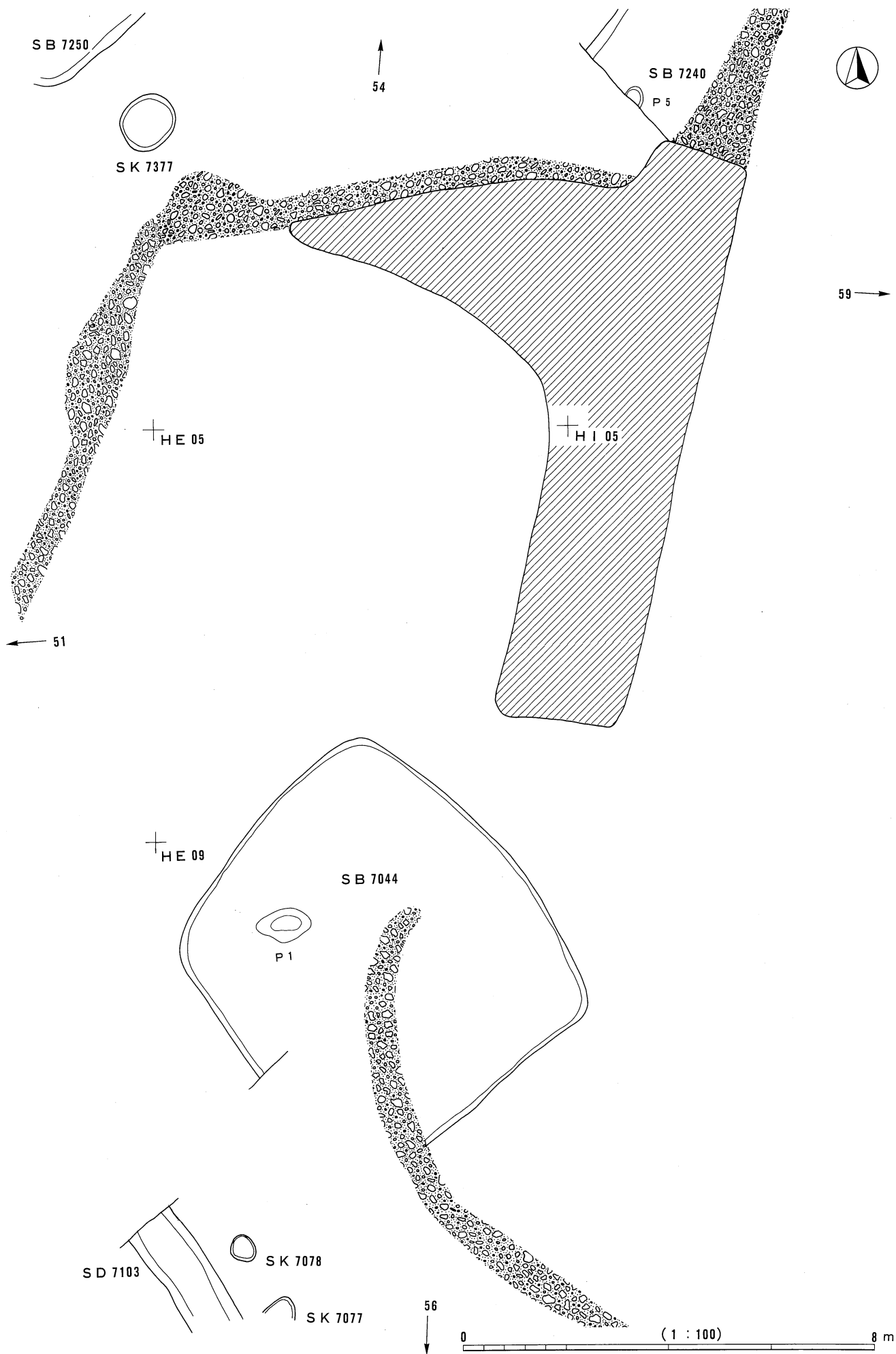


+ MA 13

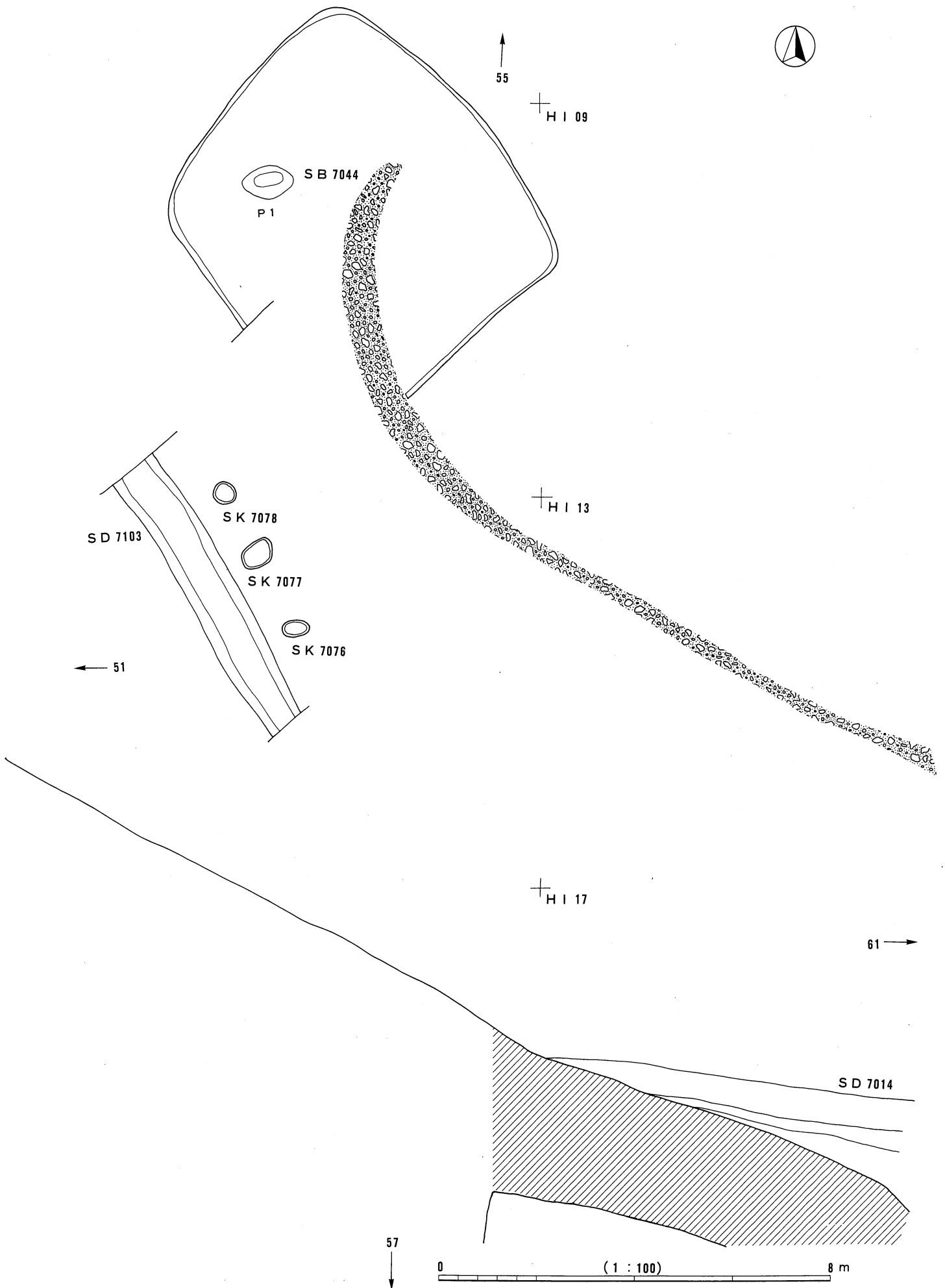


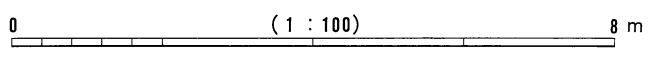
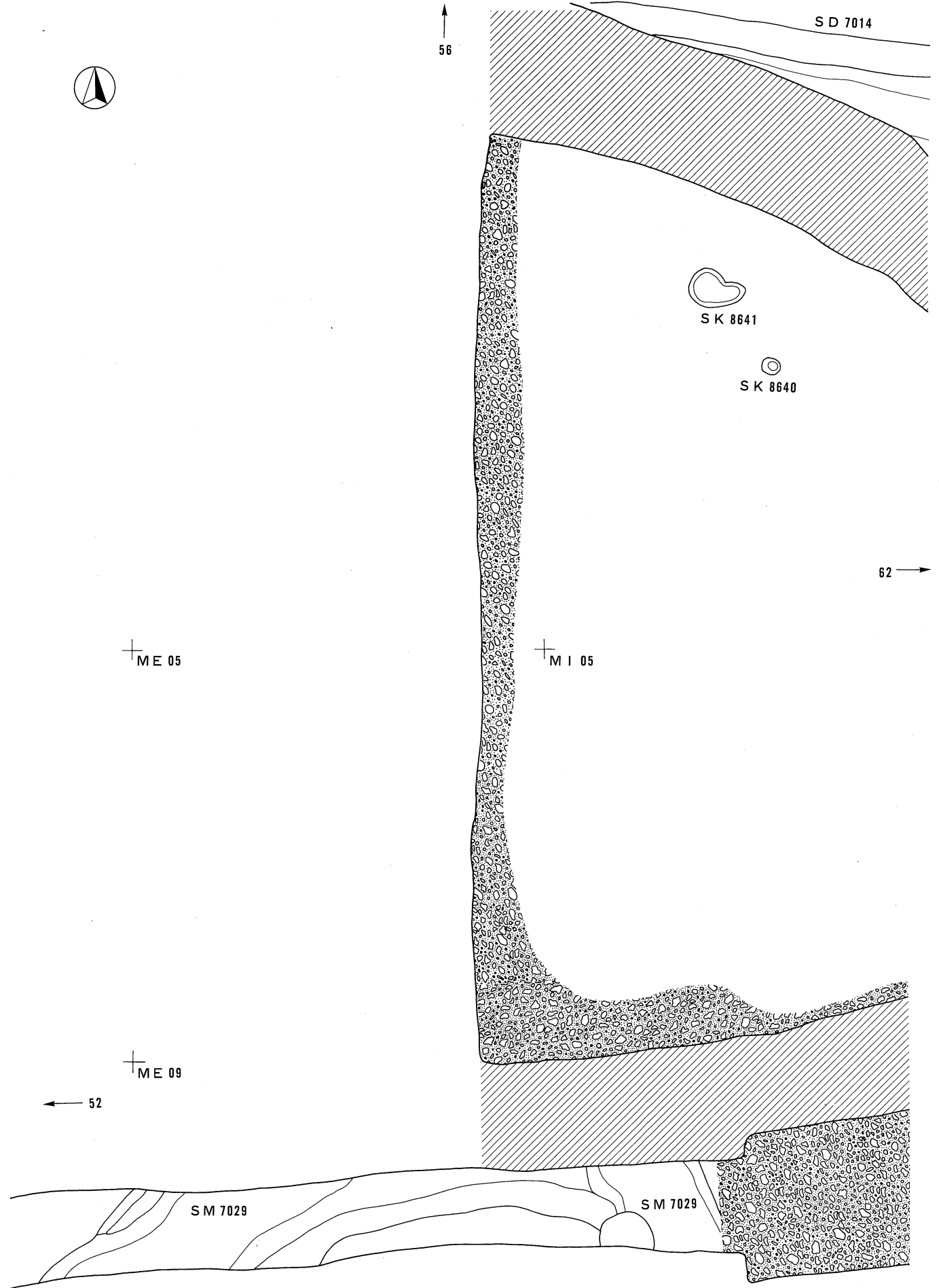
図版131 古墳時代前期割付図54 (一括)



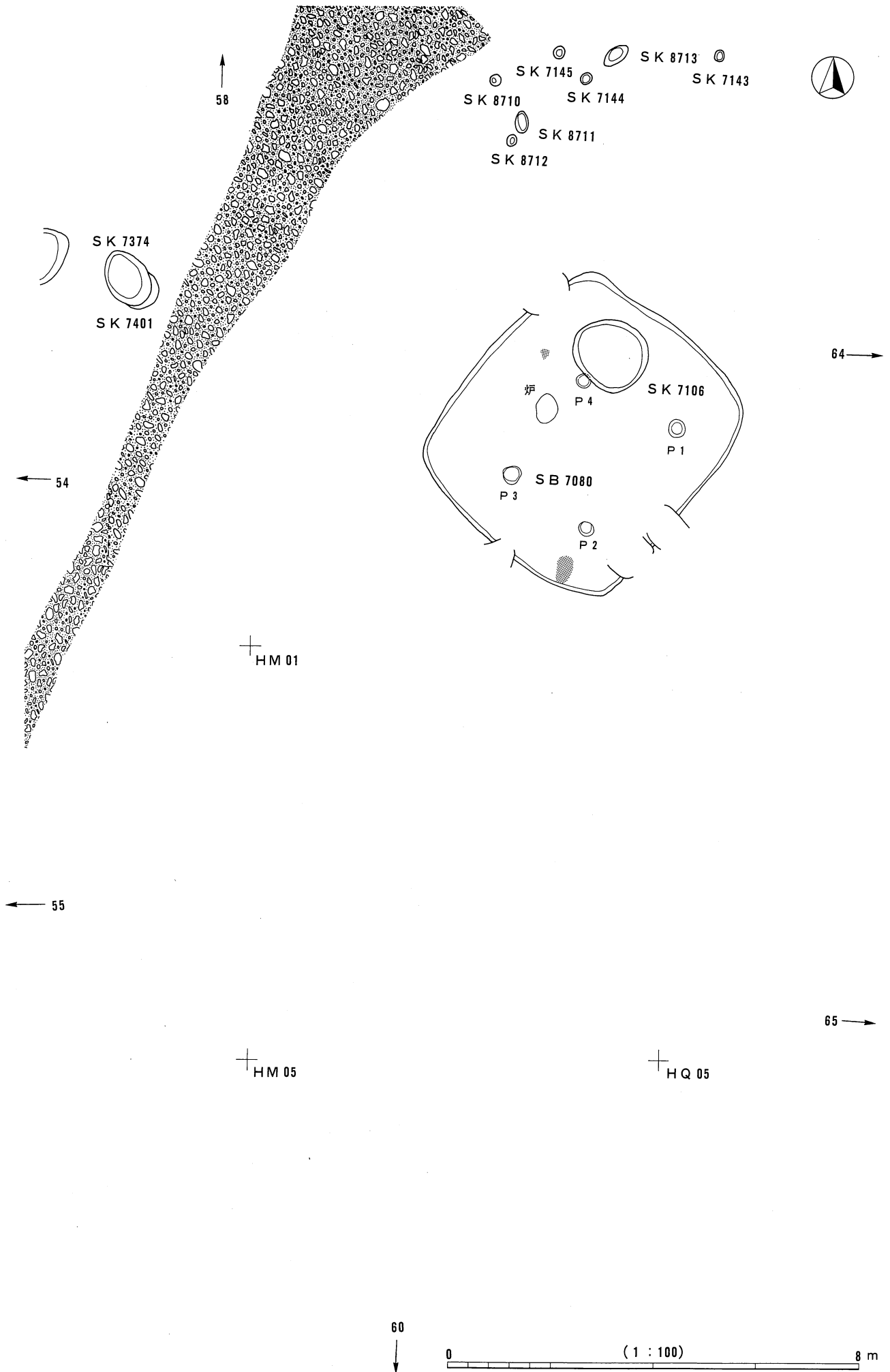


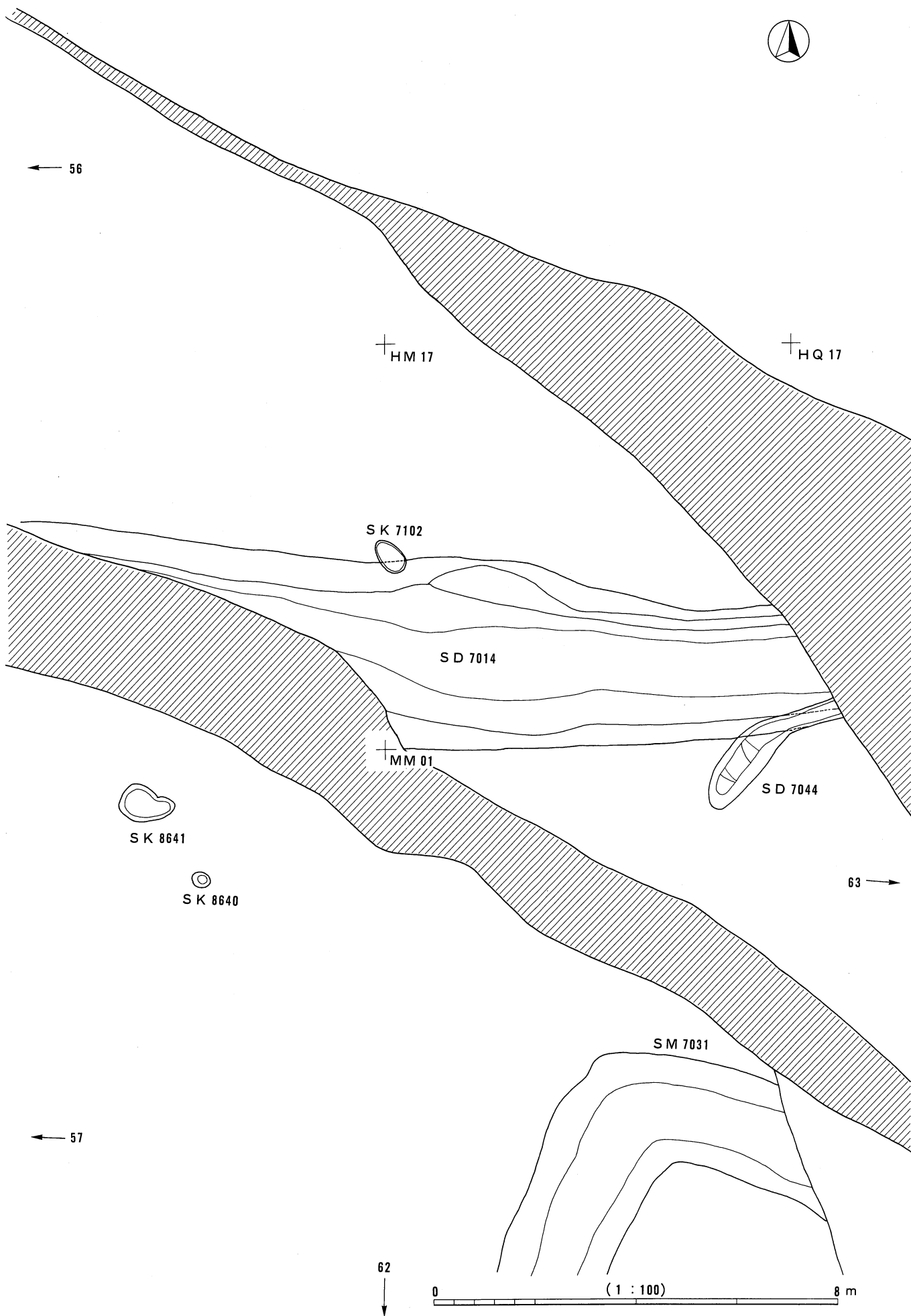
図版133 古墳時代前期割付図56 (一括)



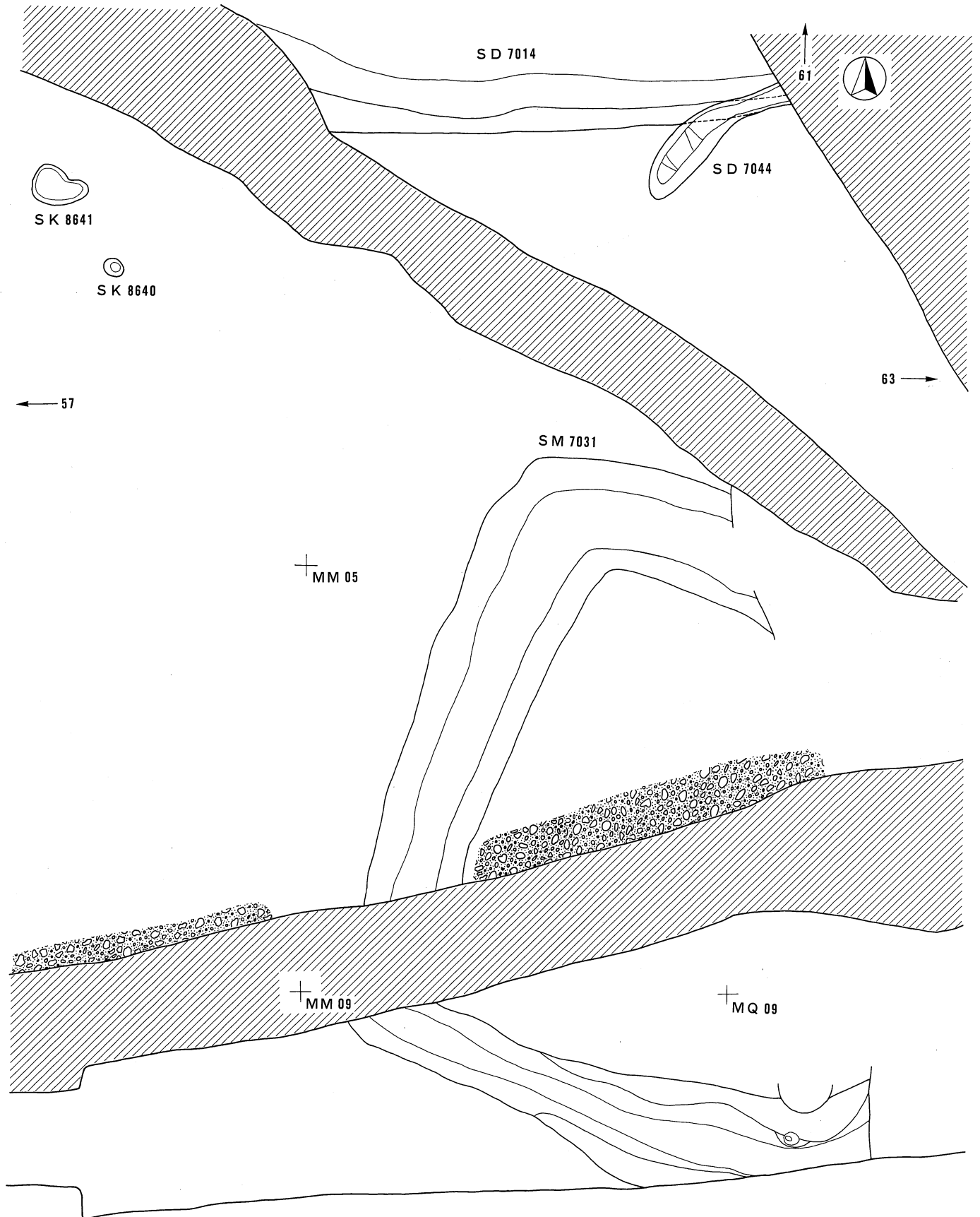


図版135 古墳時代前期割付図59 (一括)

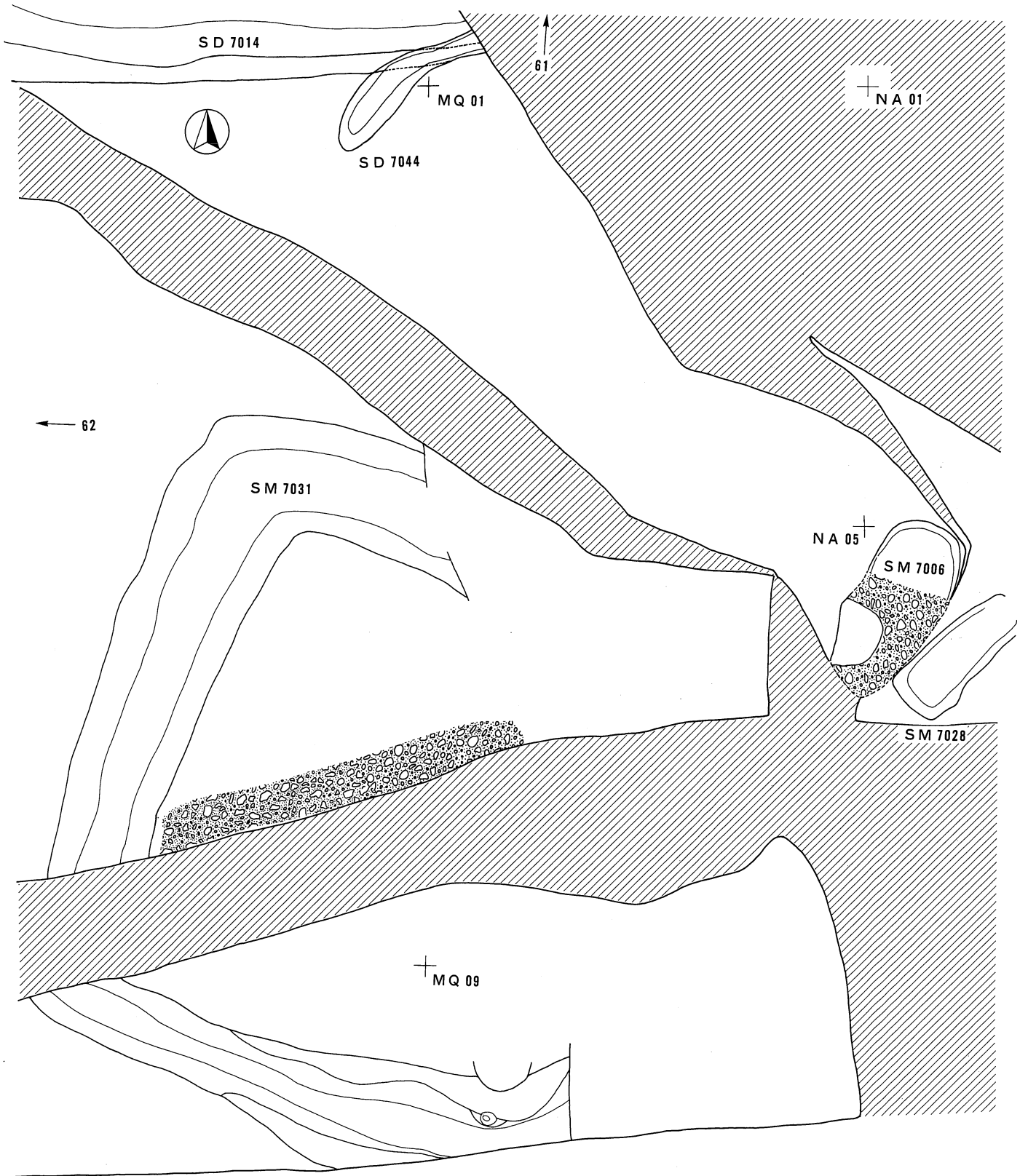




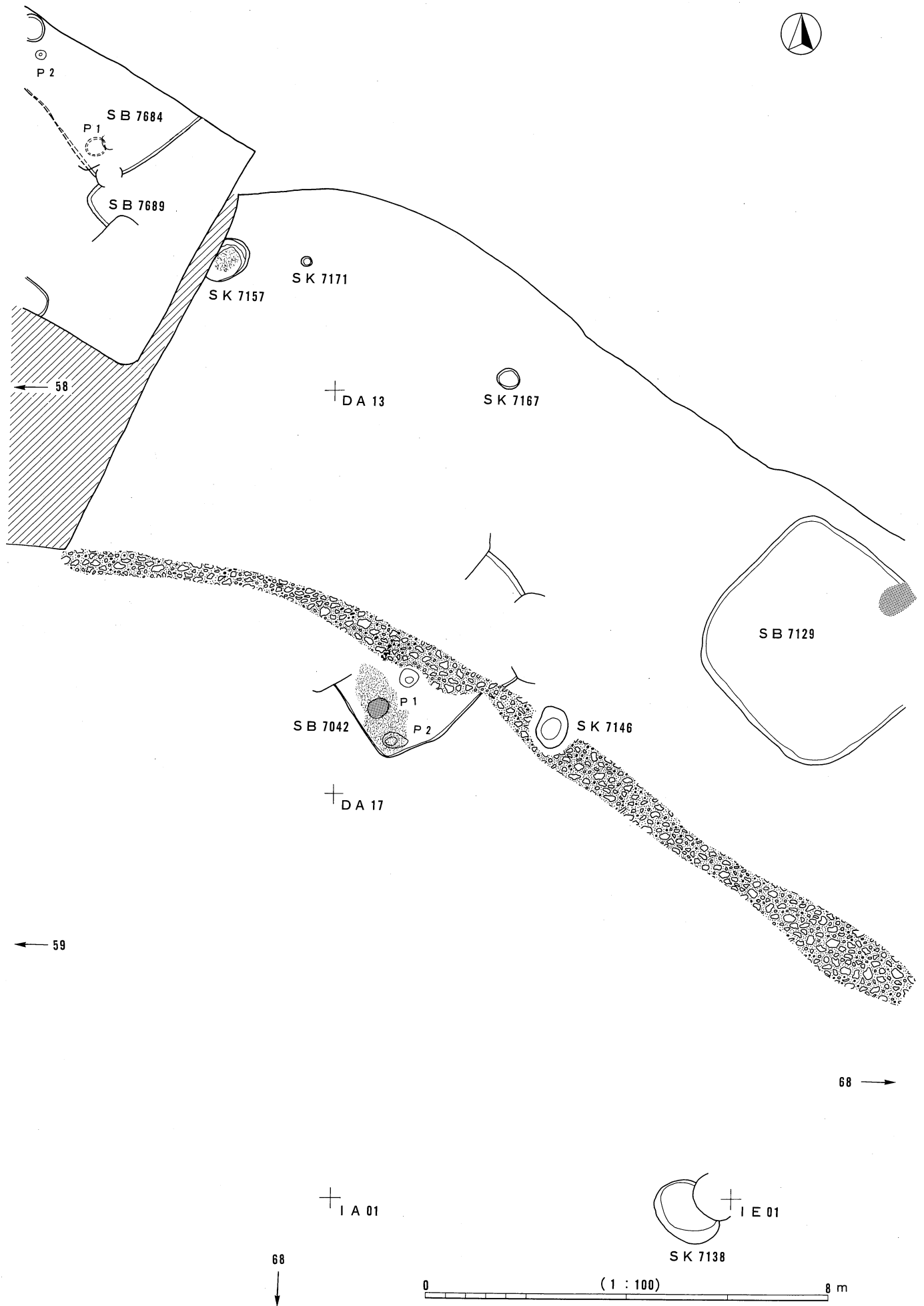
図版137 古墳時代前期割付図62 (一括)

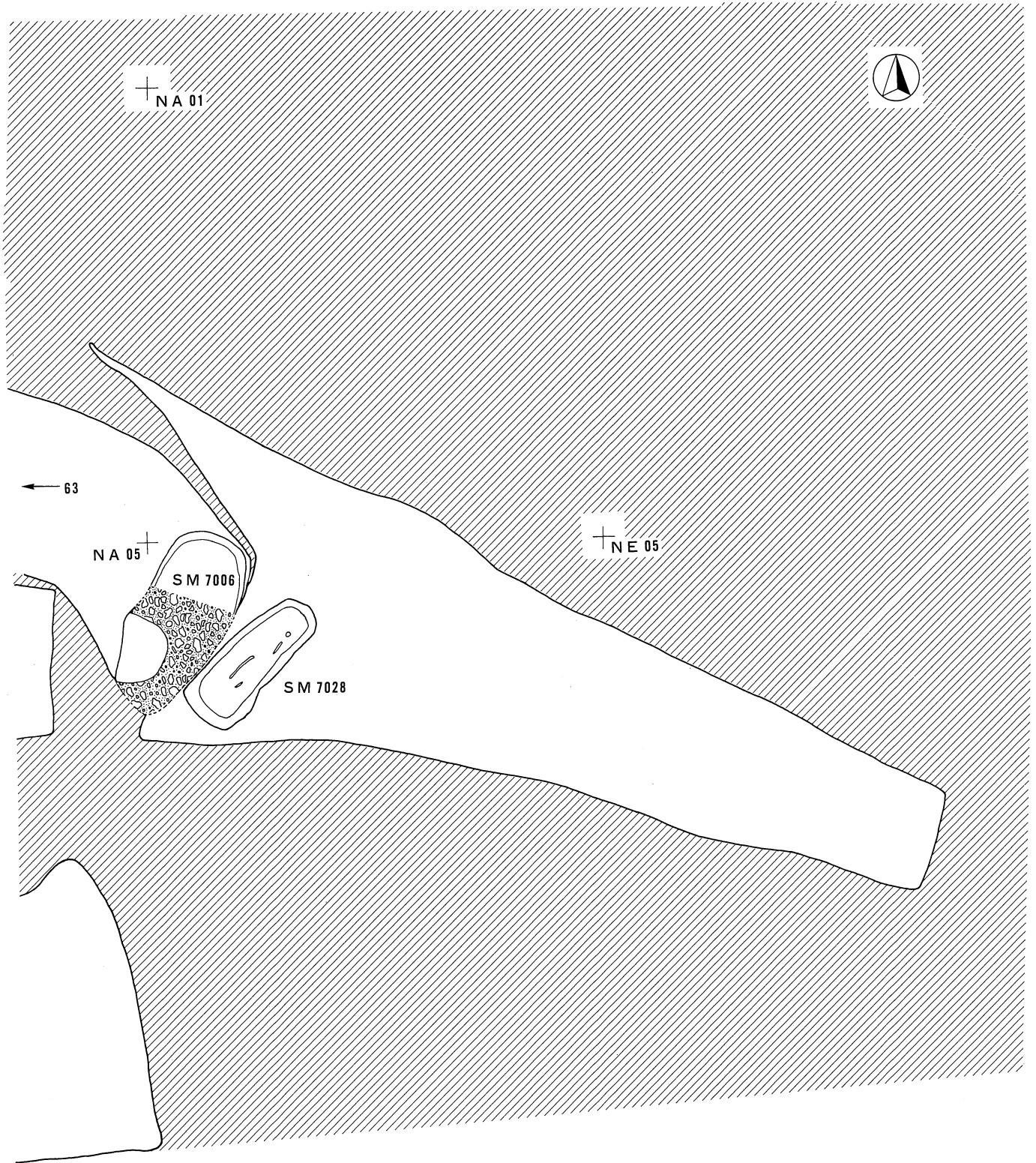




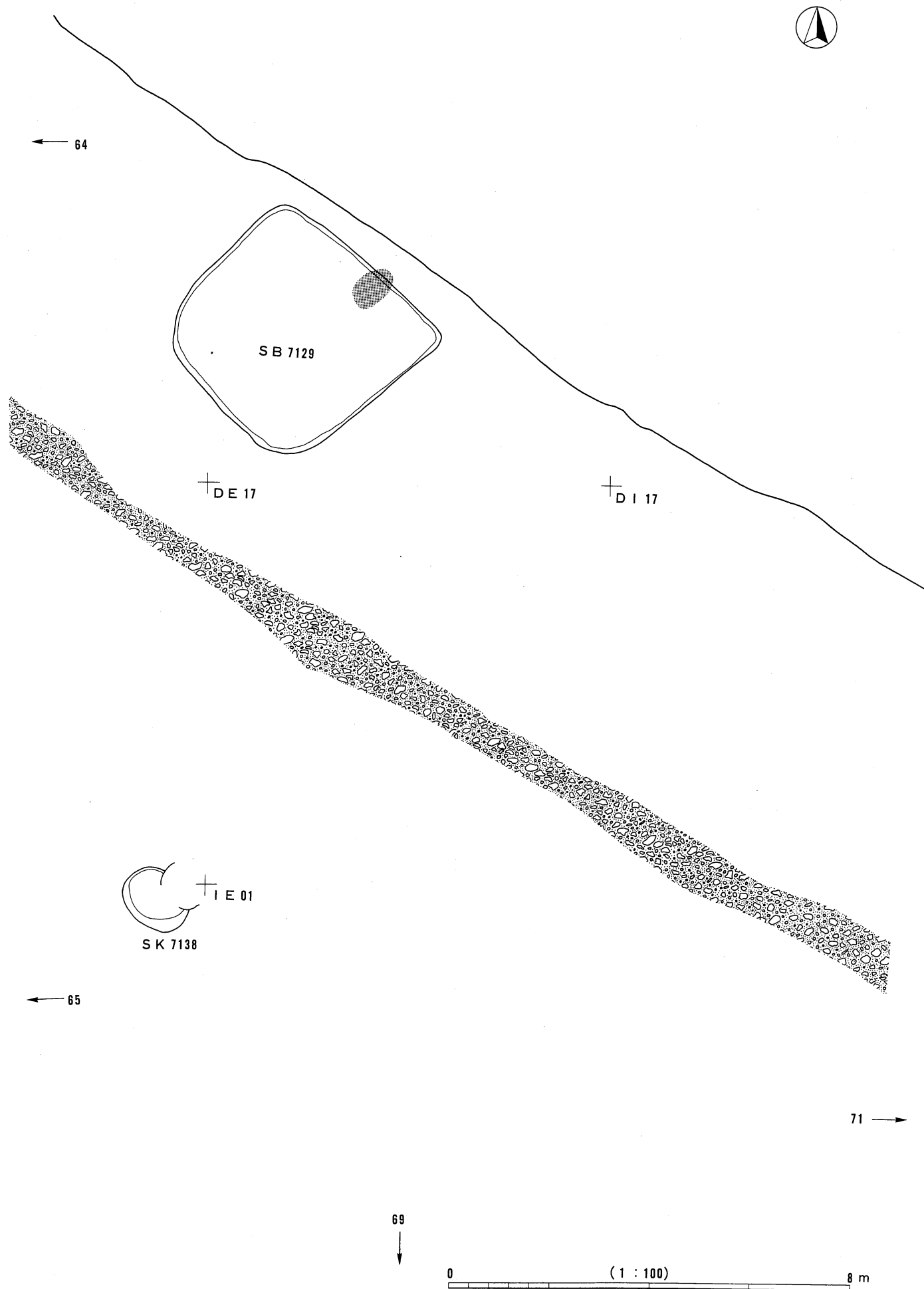


図版139 古墳時代前期割付図64 (一括)





図版141 古墳時代前期割付図68 (一括)



68 ↑



← 65

+ I E 05

+ I I 05

71 →



S K 7127



S K 8653



S K 7128

+ I I 09

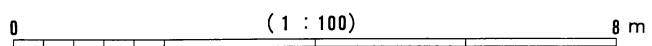


S K 7130


← 66

72 →

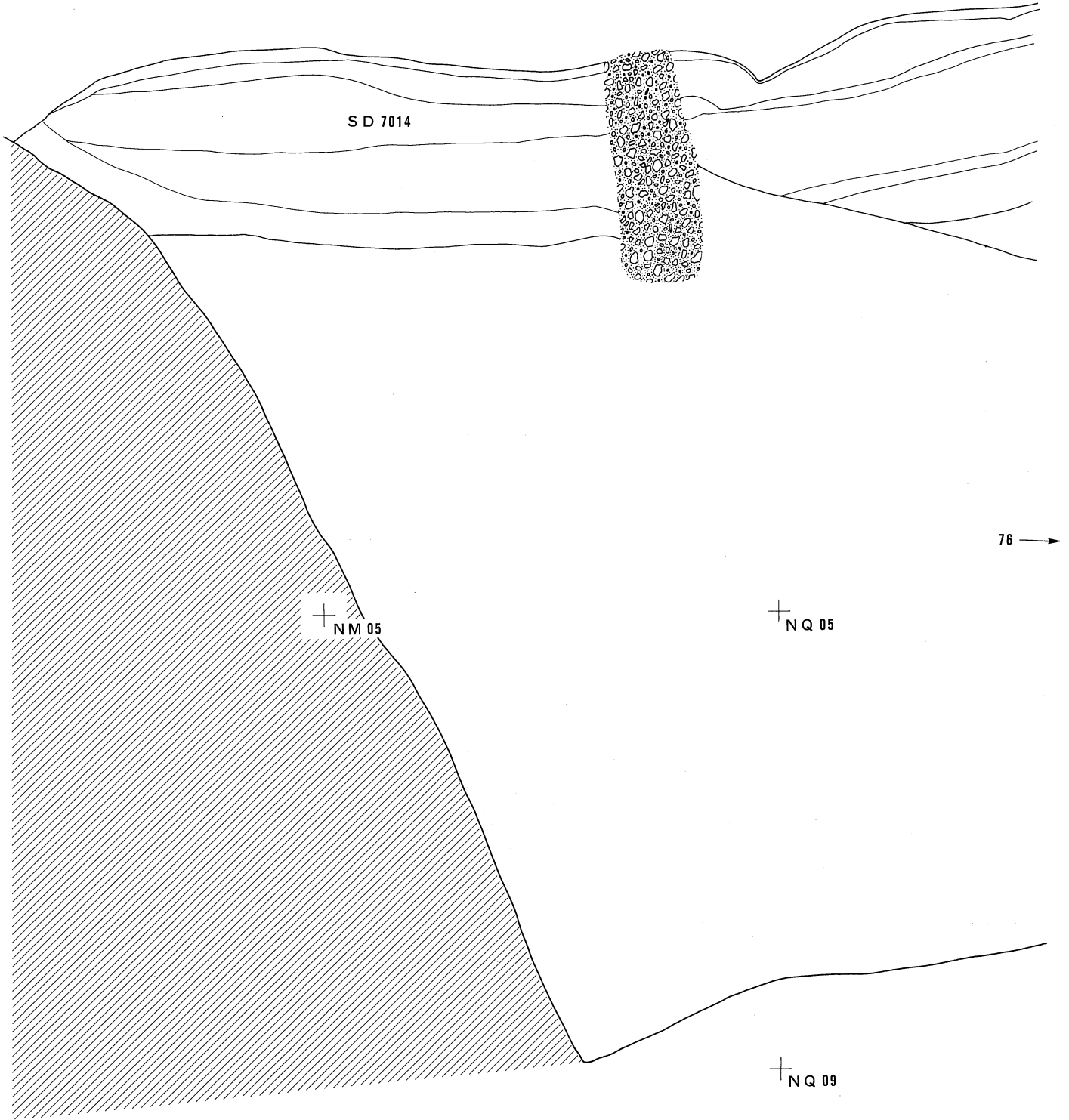
70 ↓



図版143 古墳時代前期割付図72 (一括)



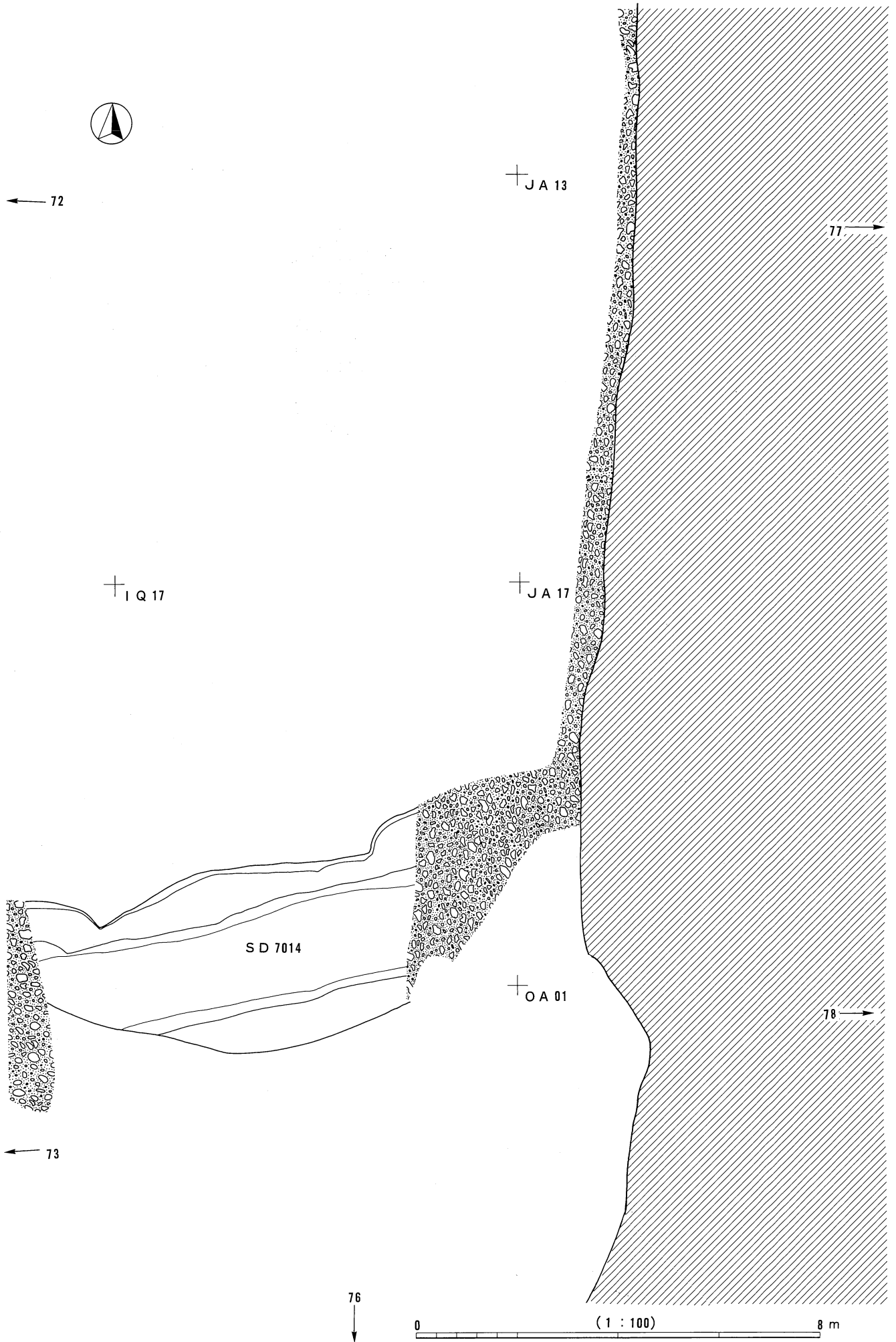
↑  
72



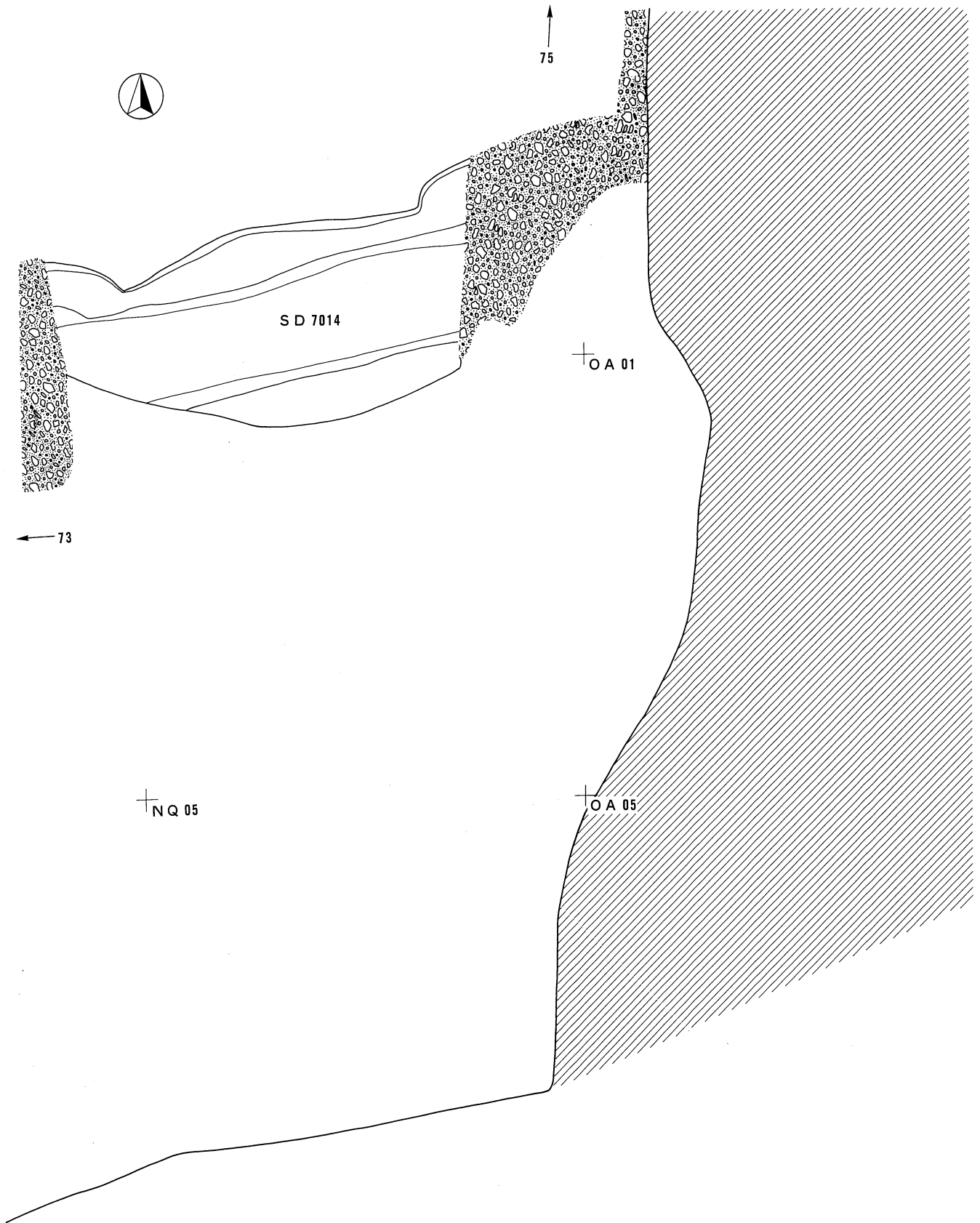
→  
76

0 ( 1 : 100 ) 8 m

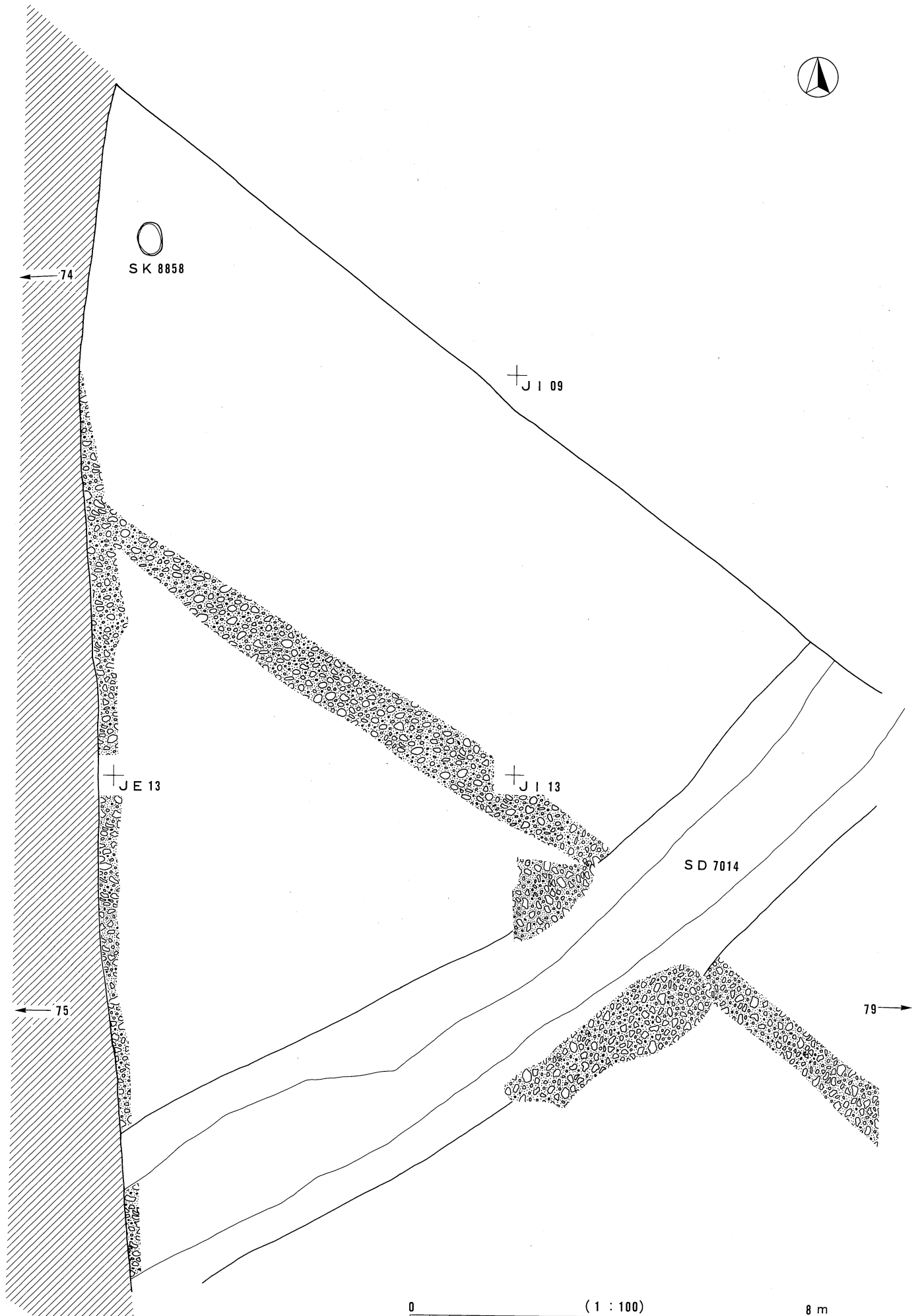
図版145 古墳時代前期割付図75 (一括)

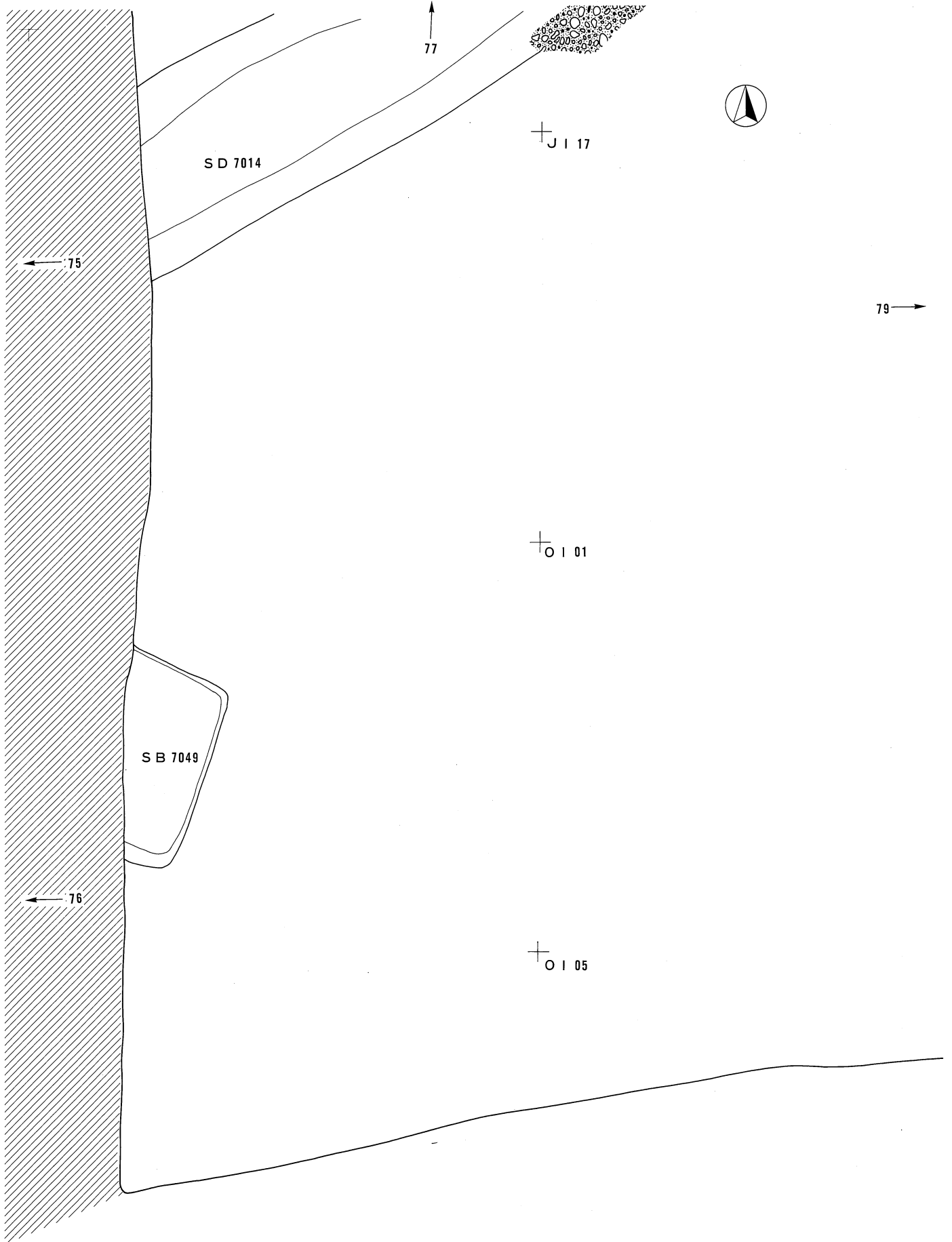




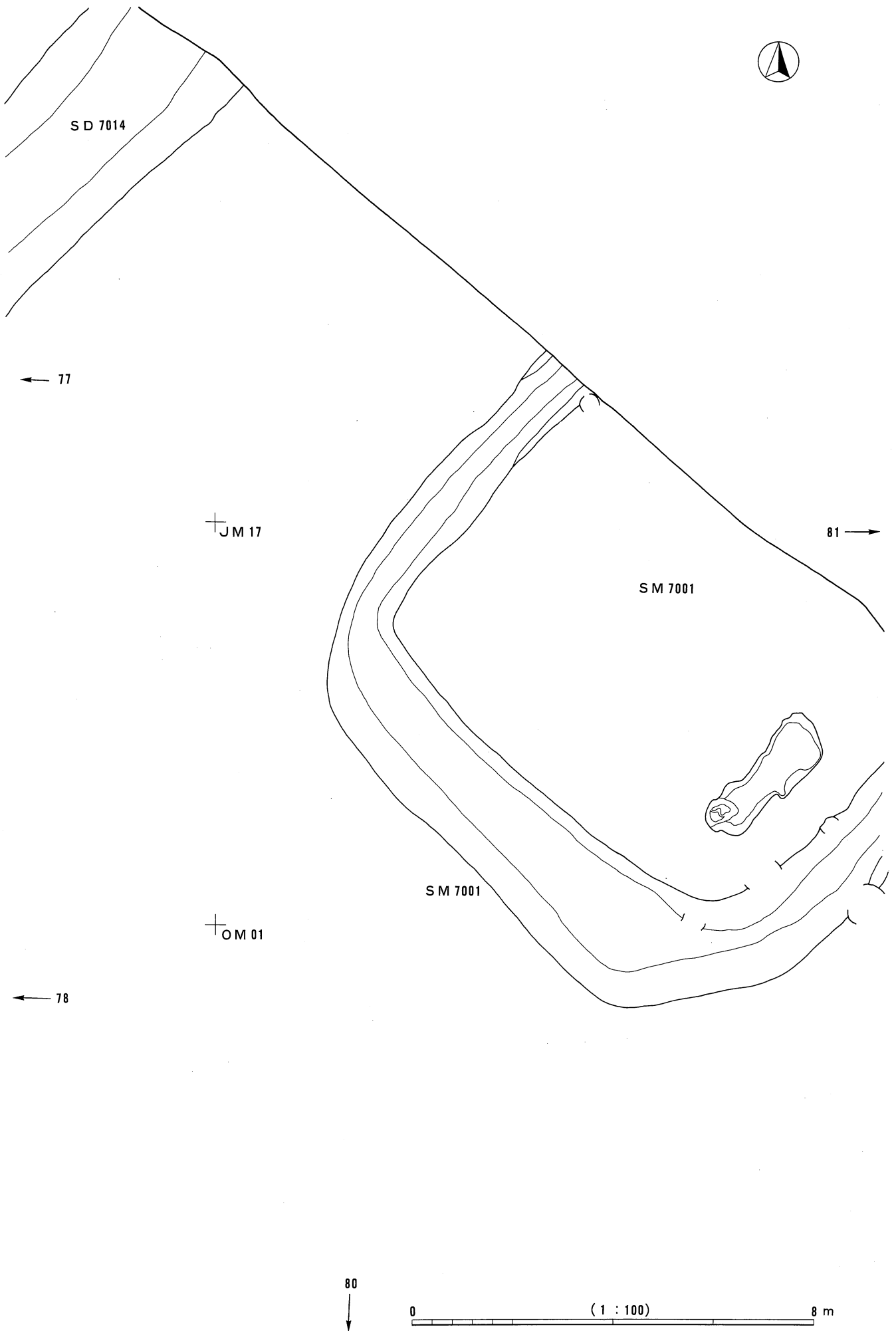


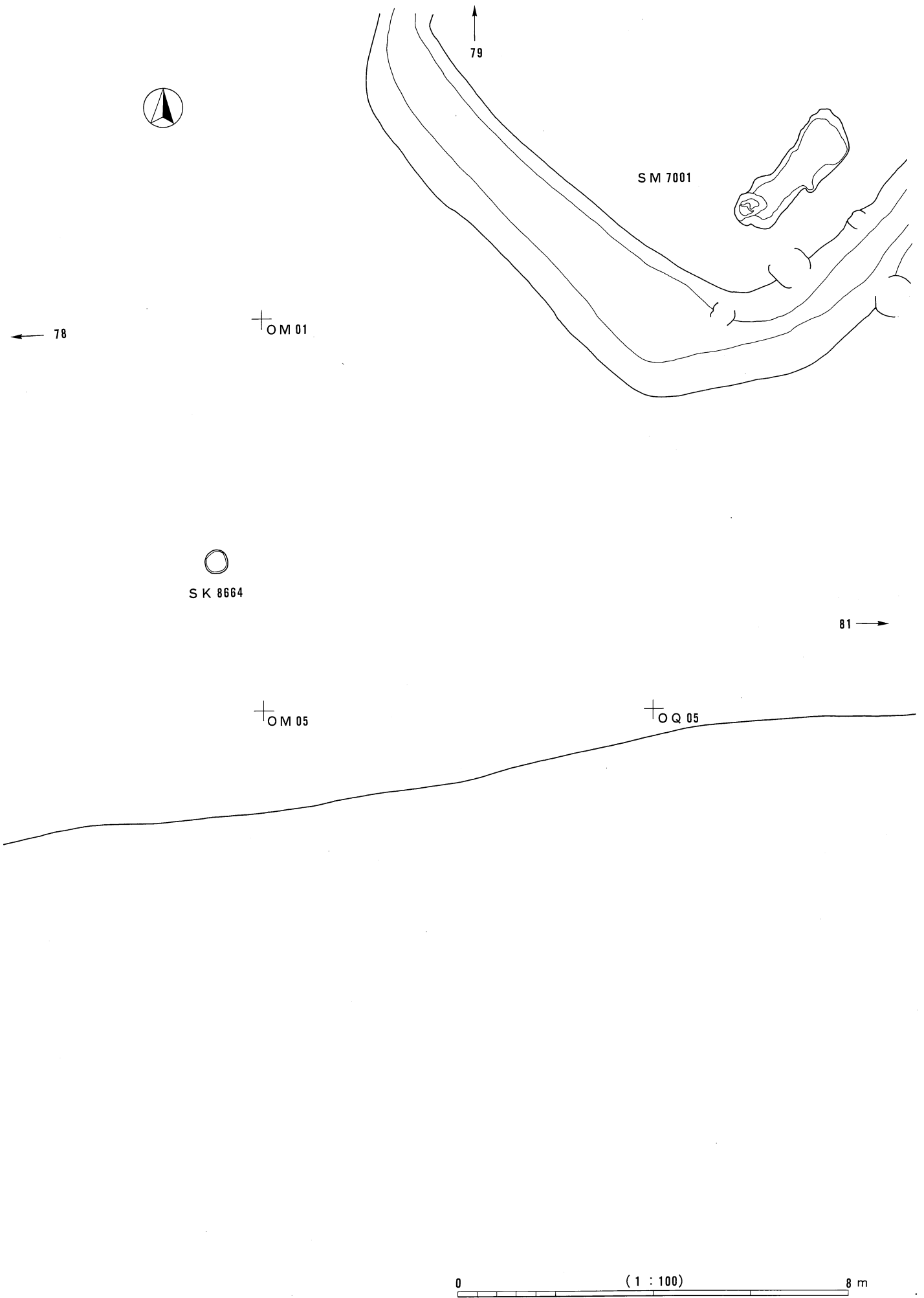
図版147 古墳時代前期割付図77 (一括)



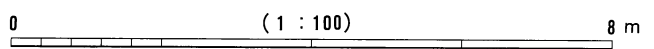
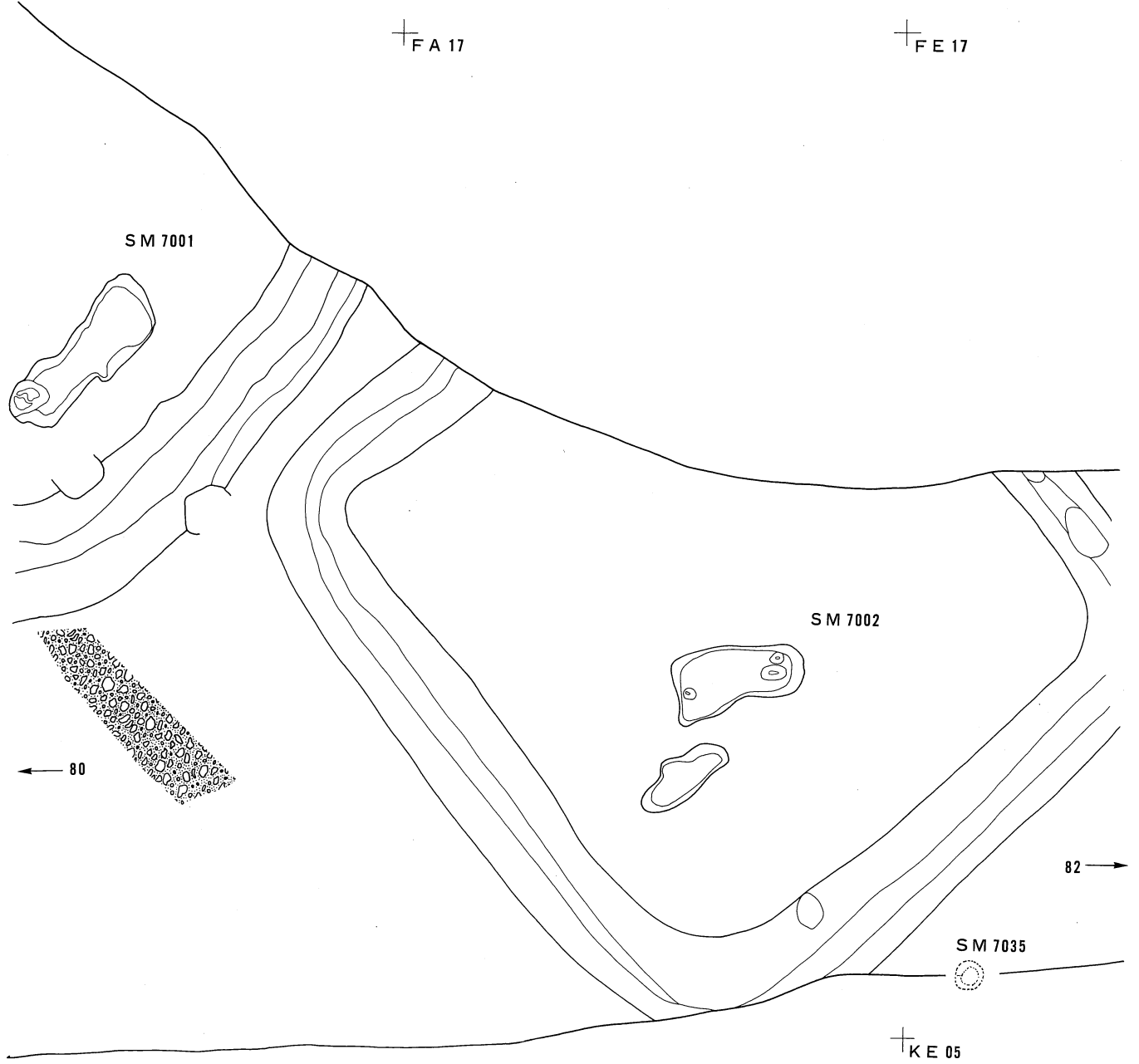


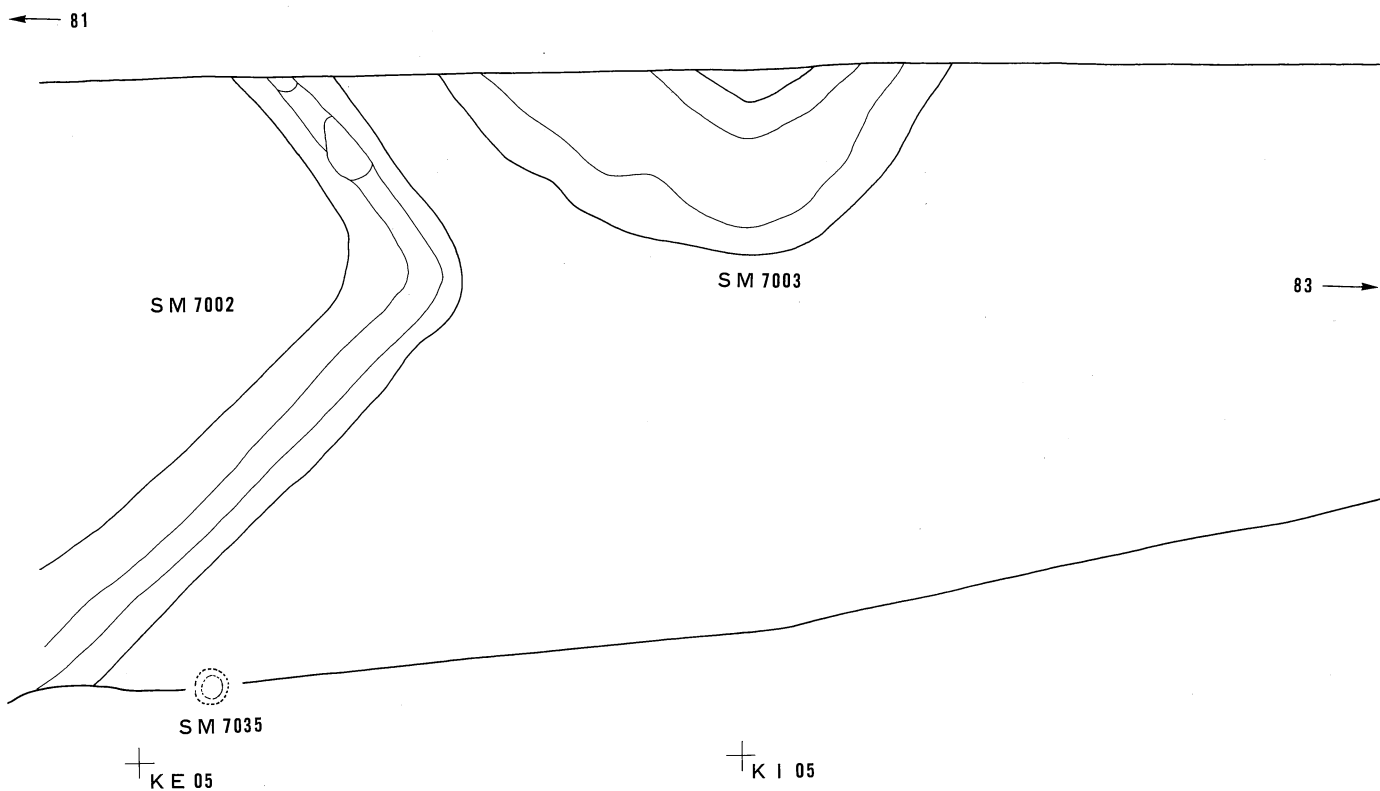
図版149 古墳時代前期割付図79 (一括)

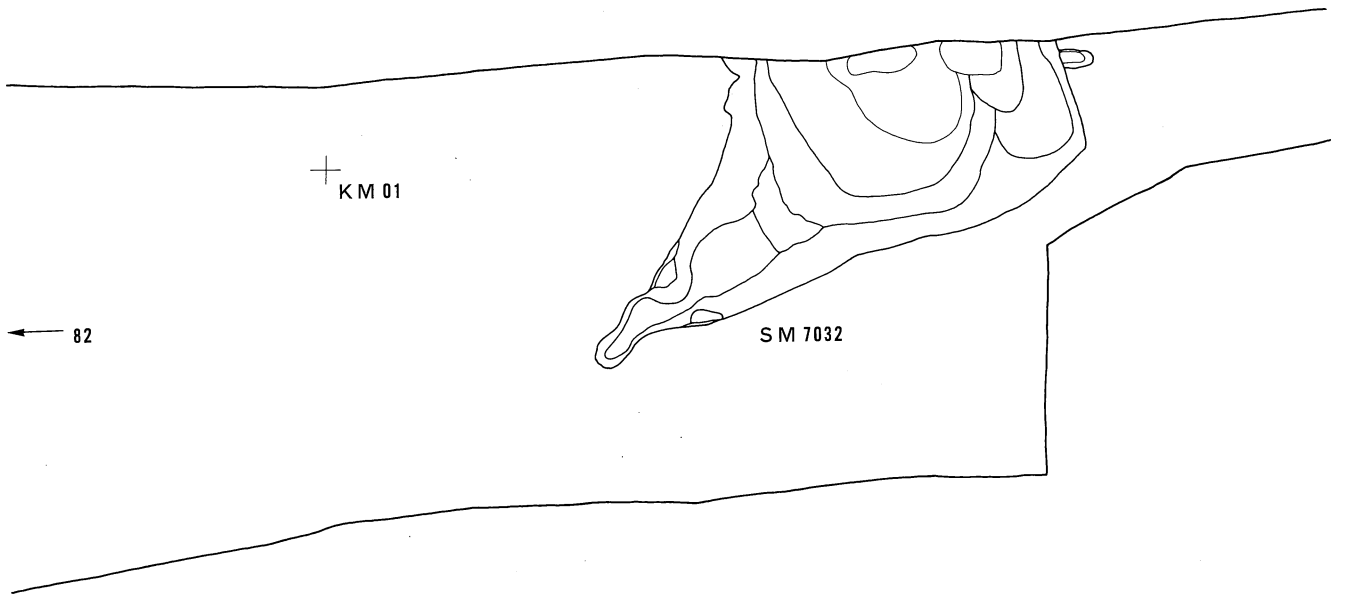




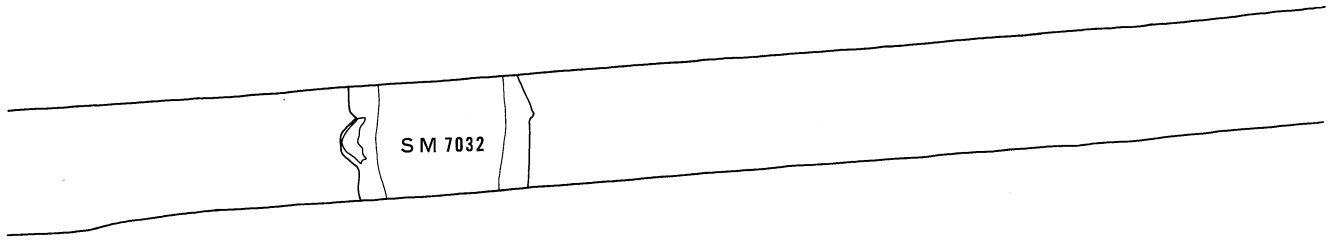
図版151 古墳時代前期割付図81 (一括)





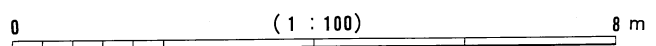


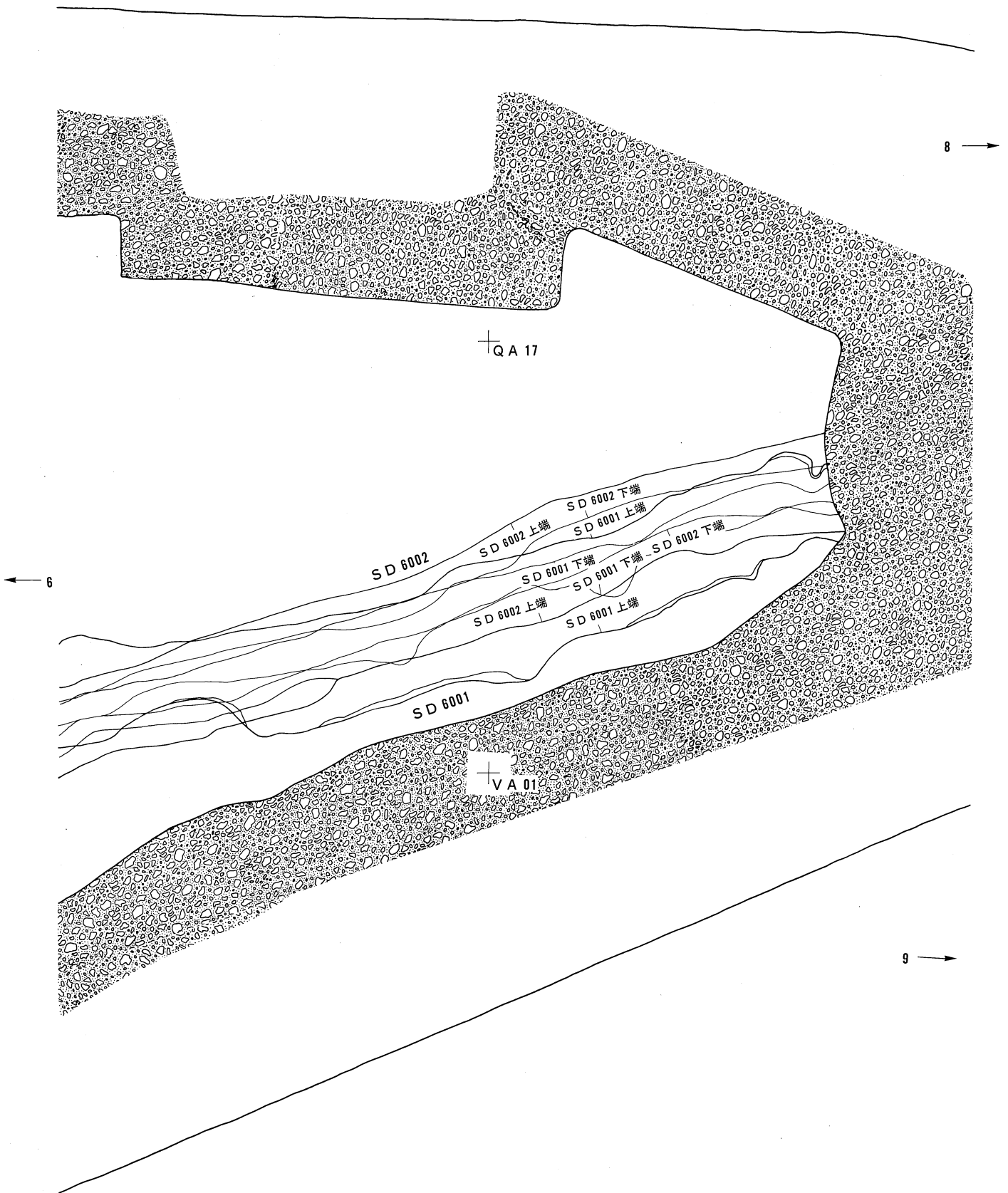


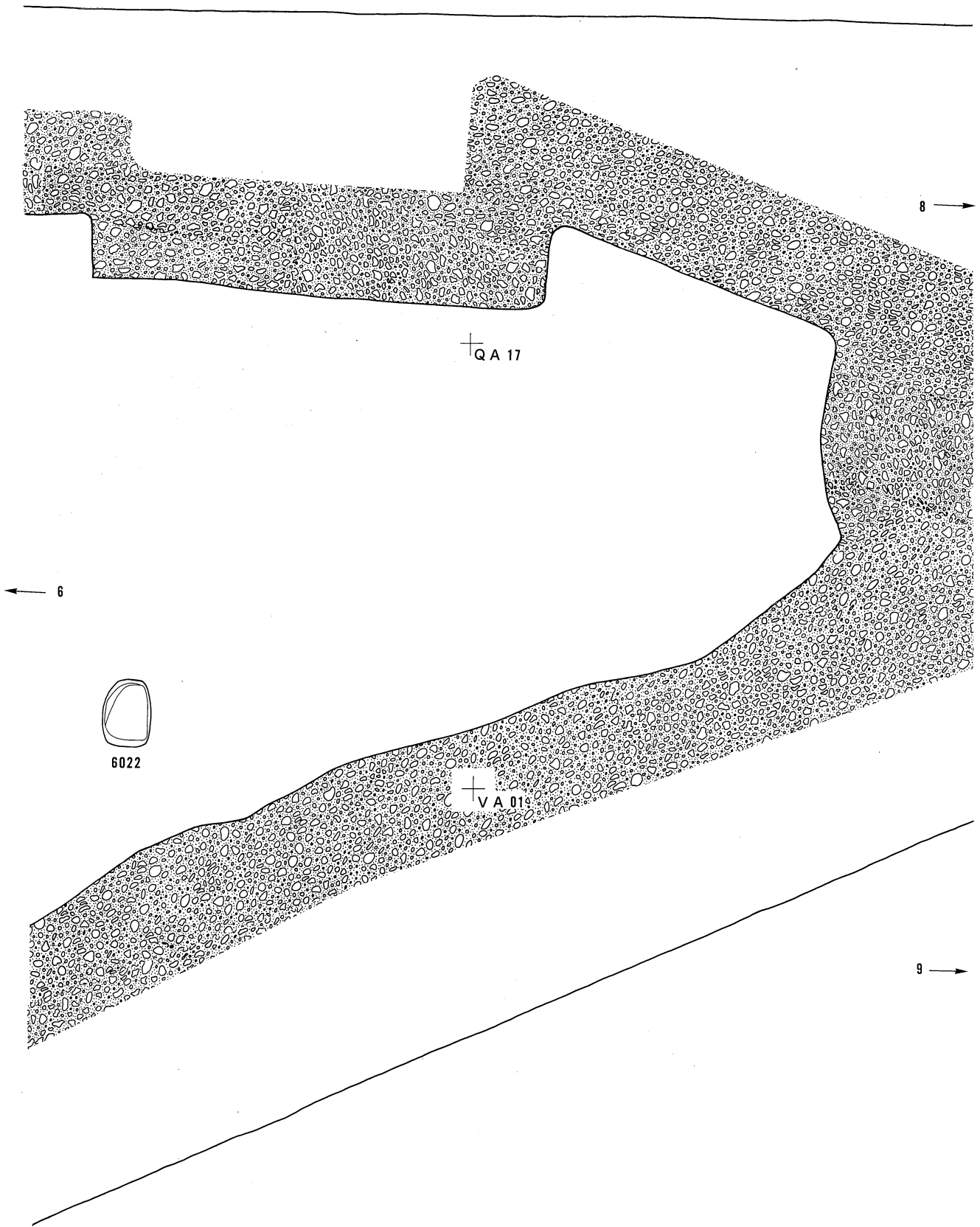


+LE 01

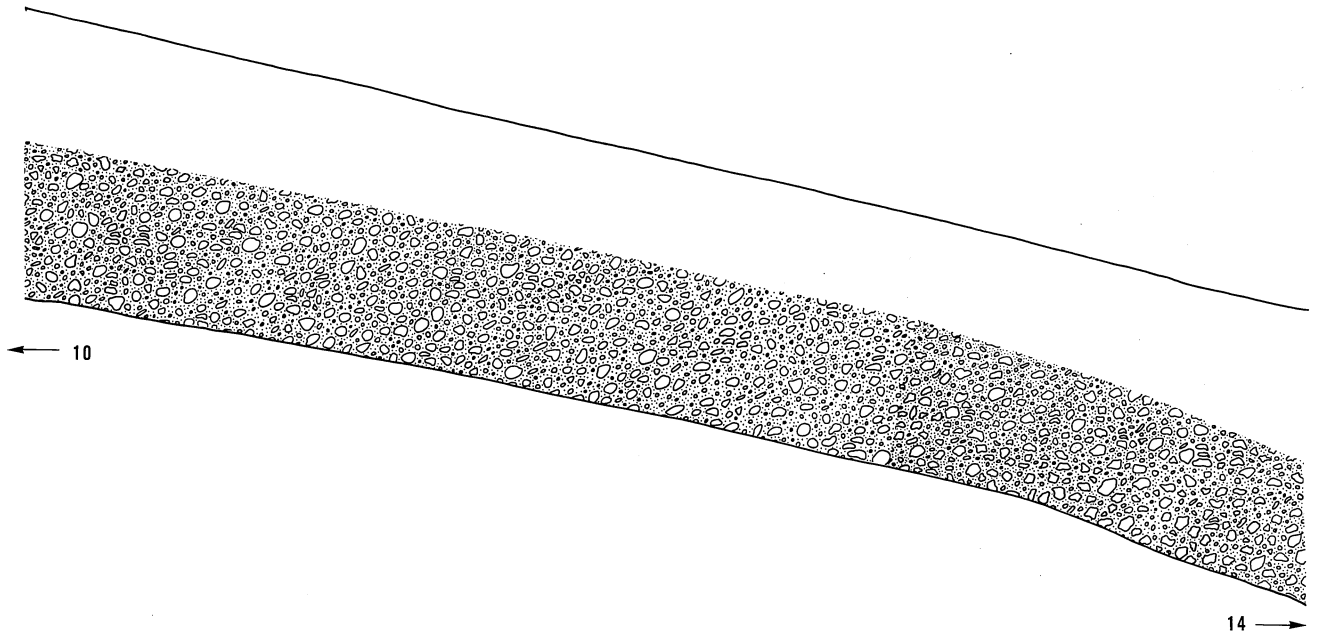
+L I 01





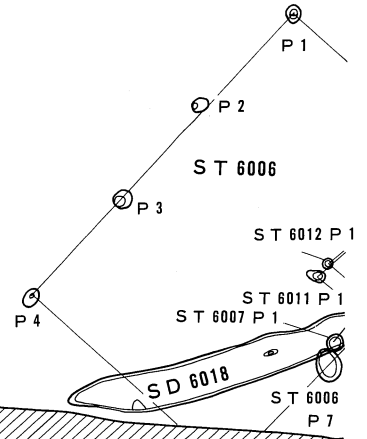
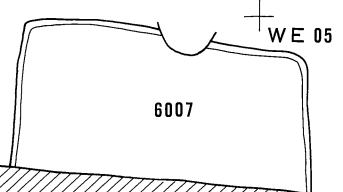
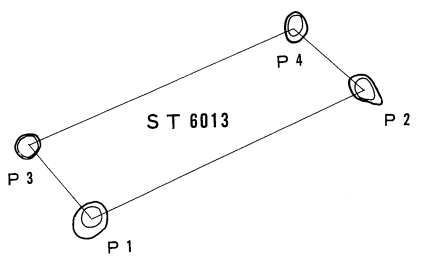
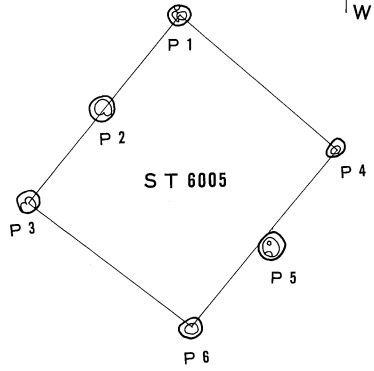


図版157 古墳時代前期割付図12 (SK以外)



WA 01

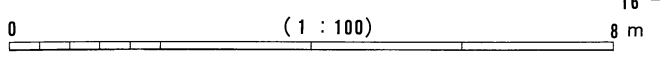
WE 01

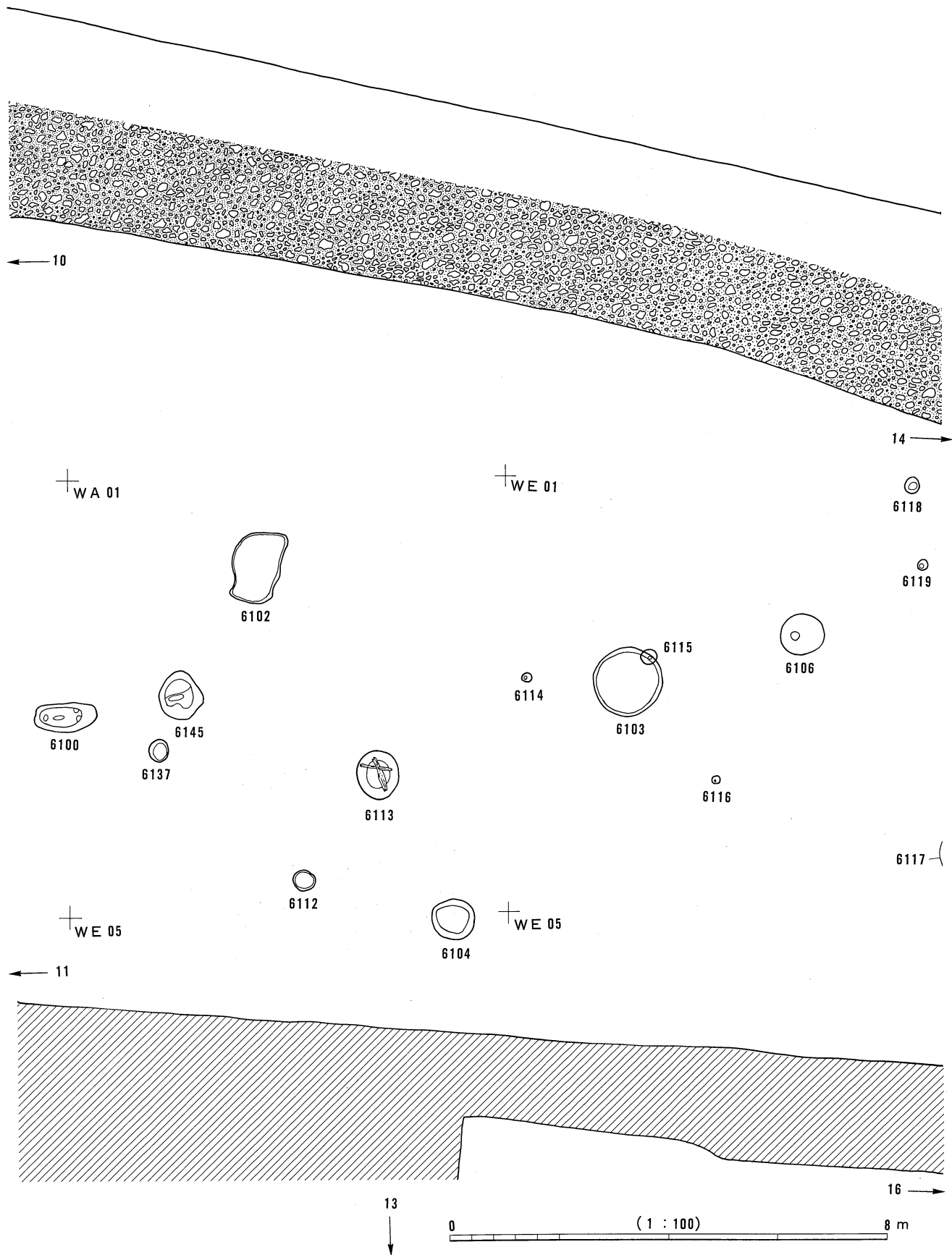


11

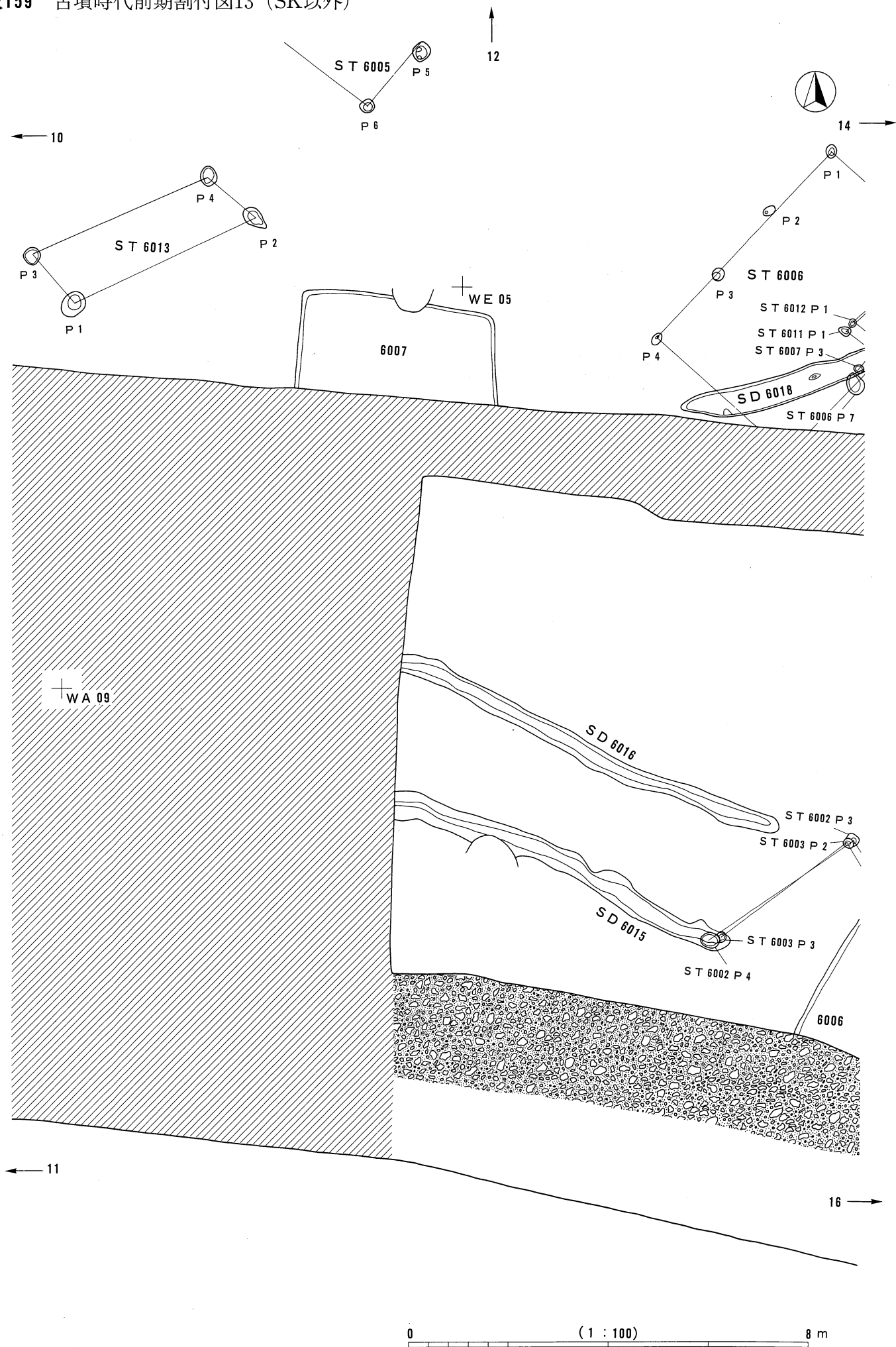
13

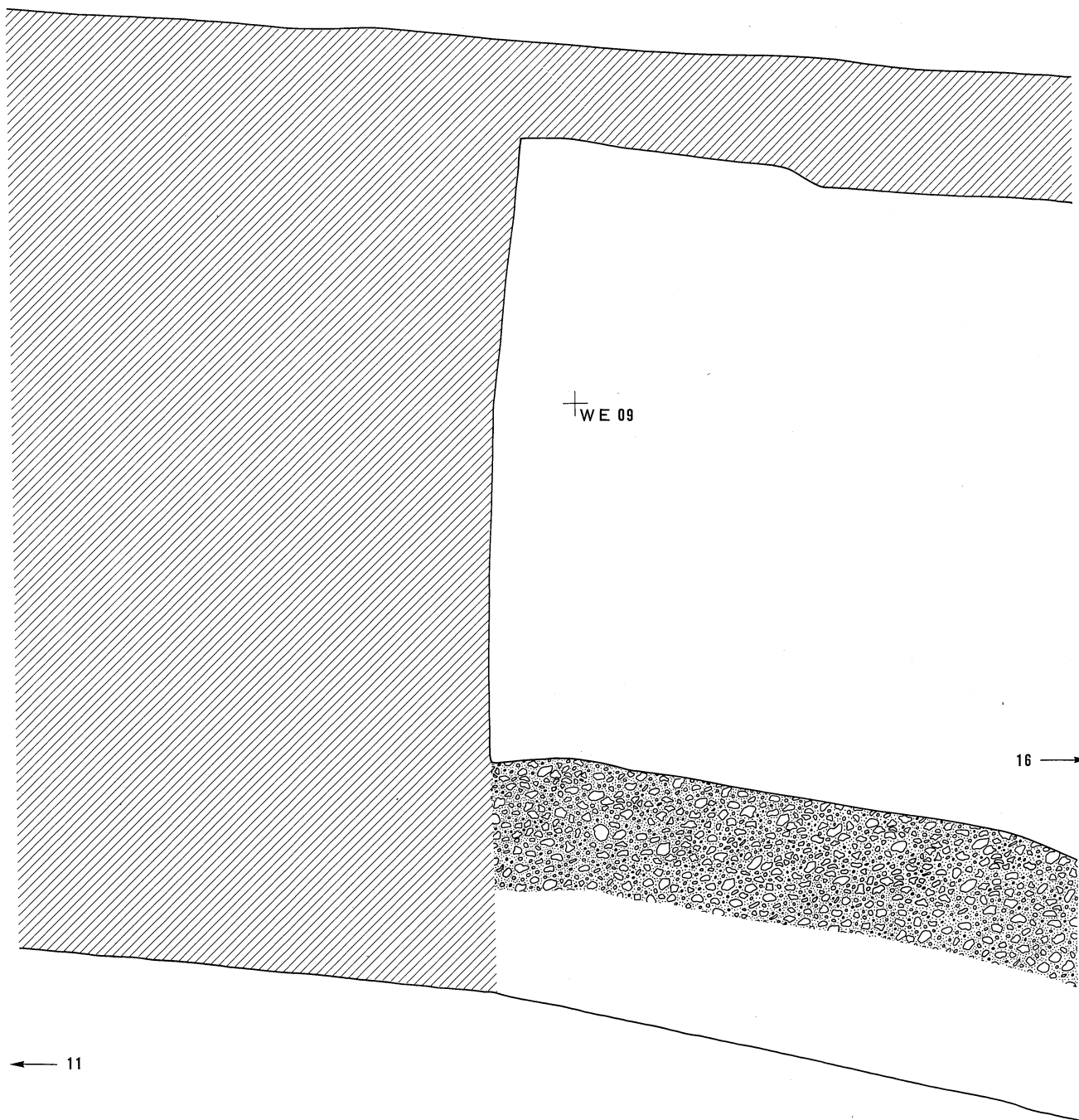
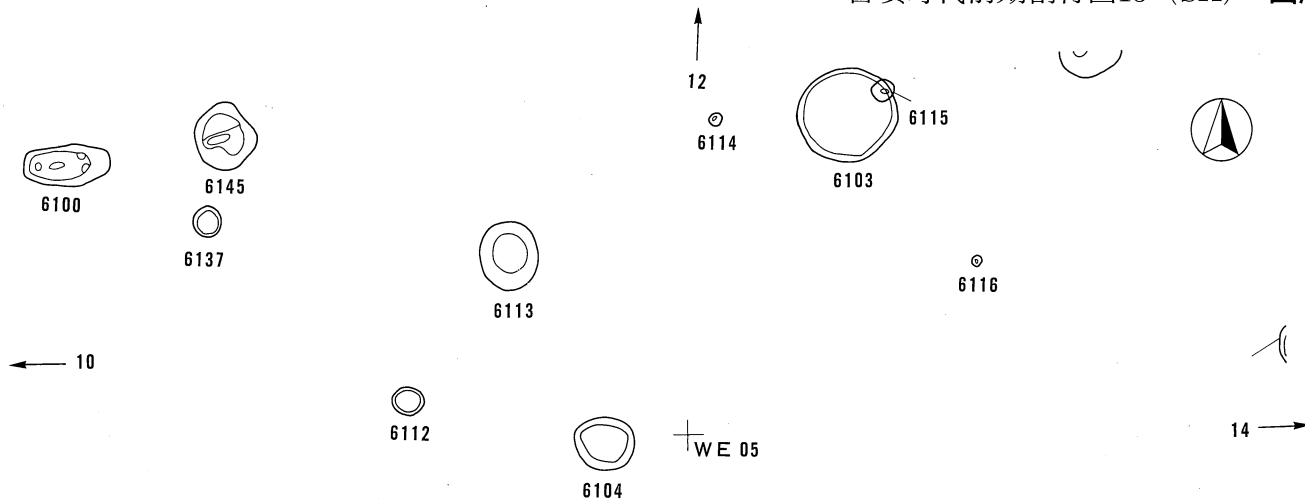
16





図版159 古墳時代前期割付図13 (SK以外)

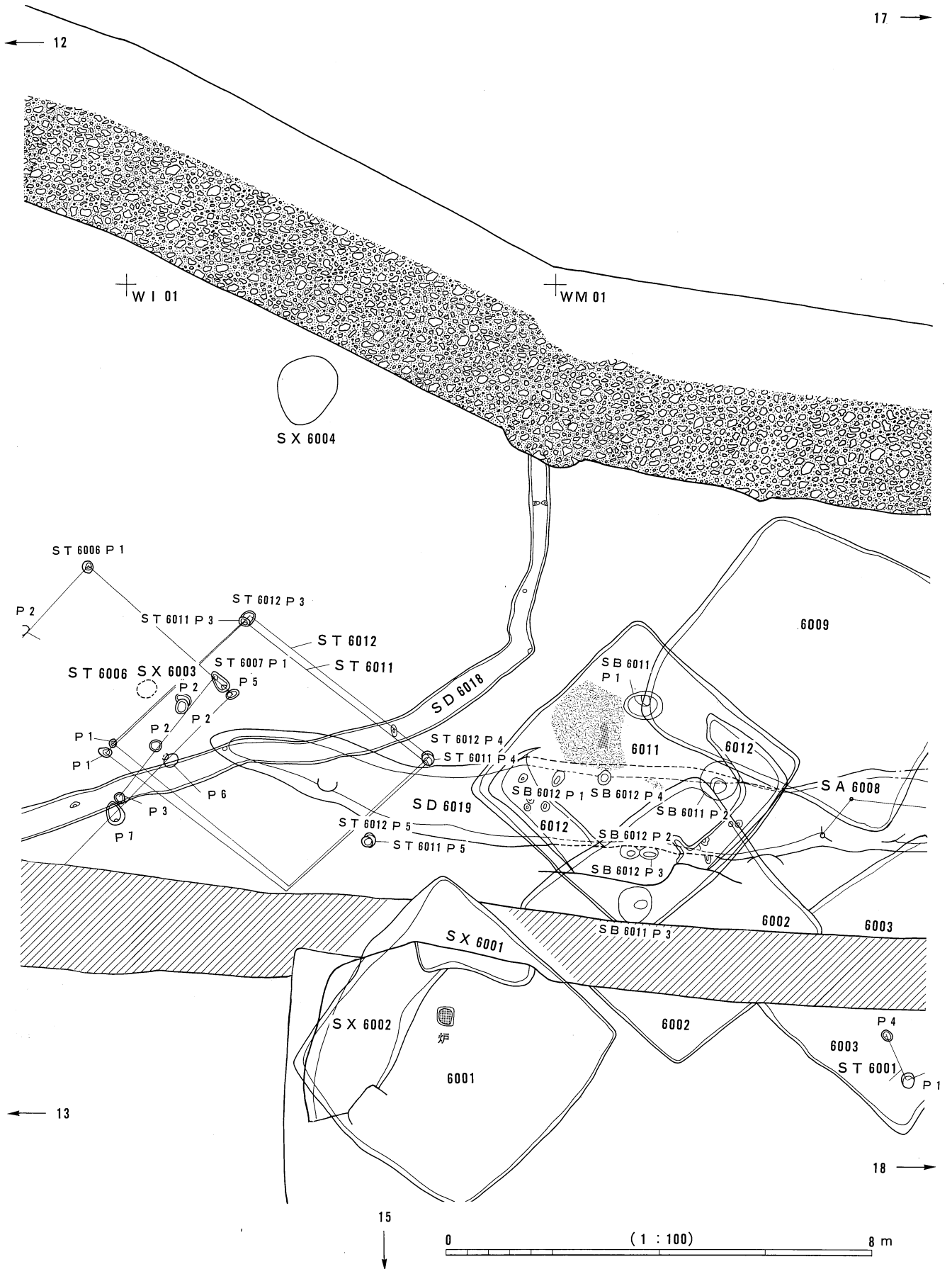




図版161 古墳時代前期割付図14 (SK以外)



17 →

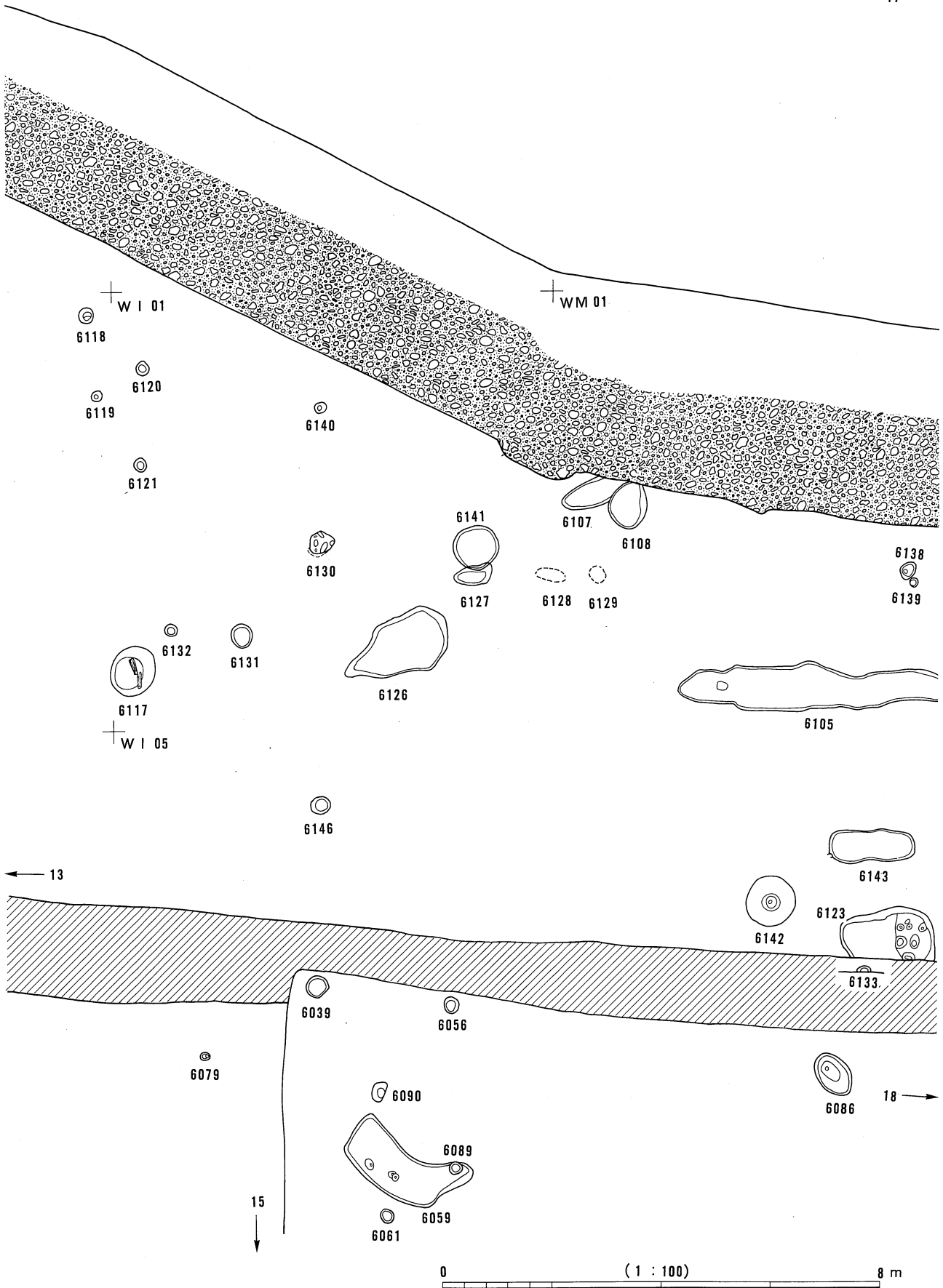




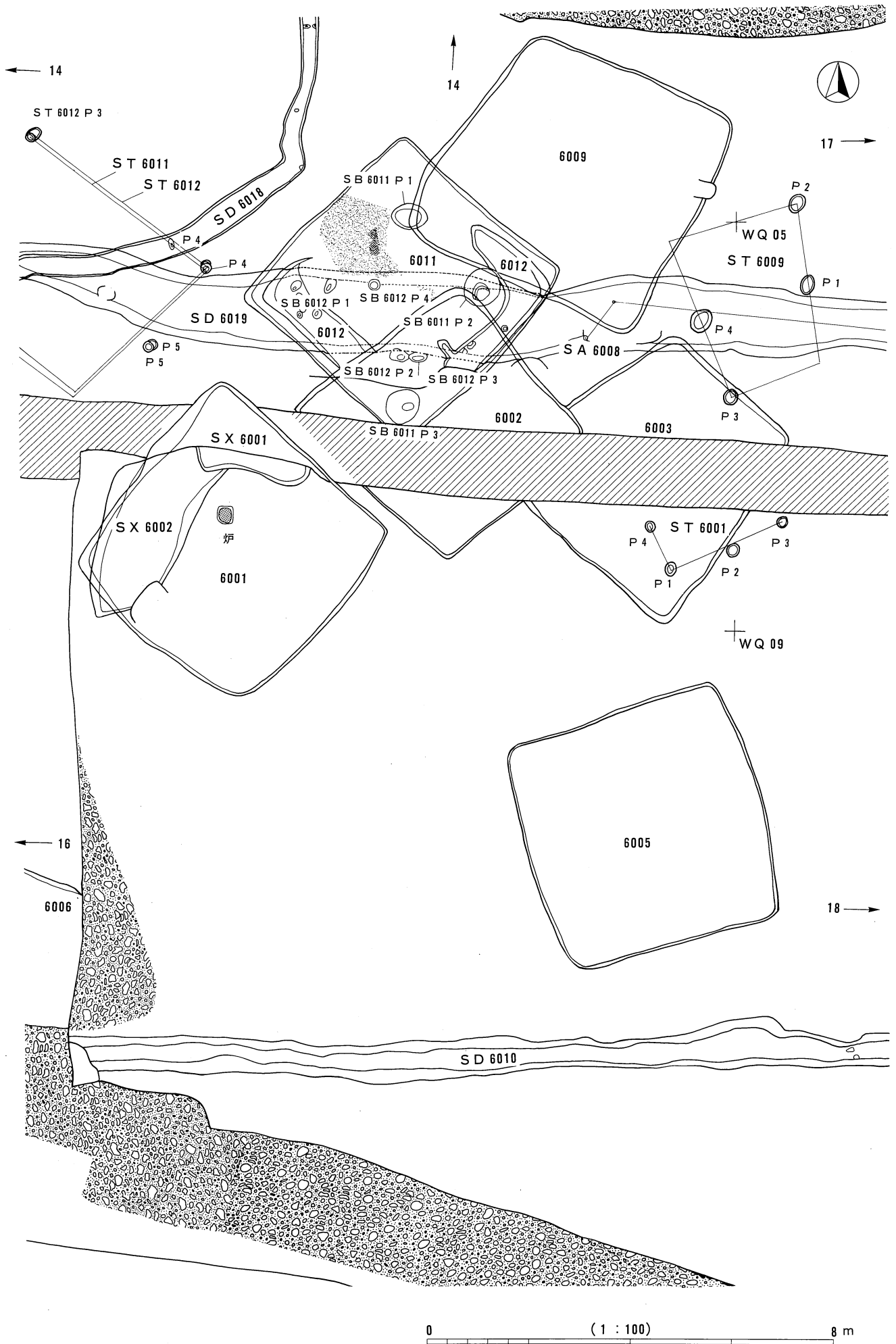


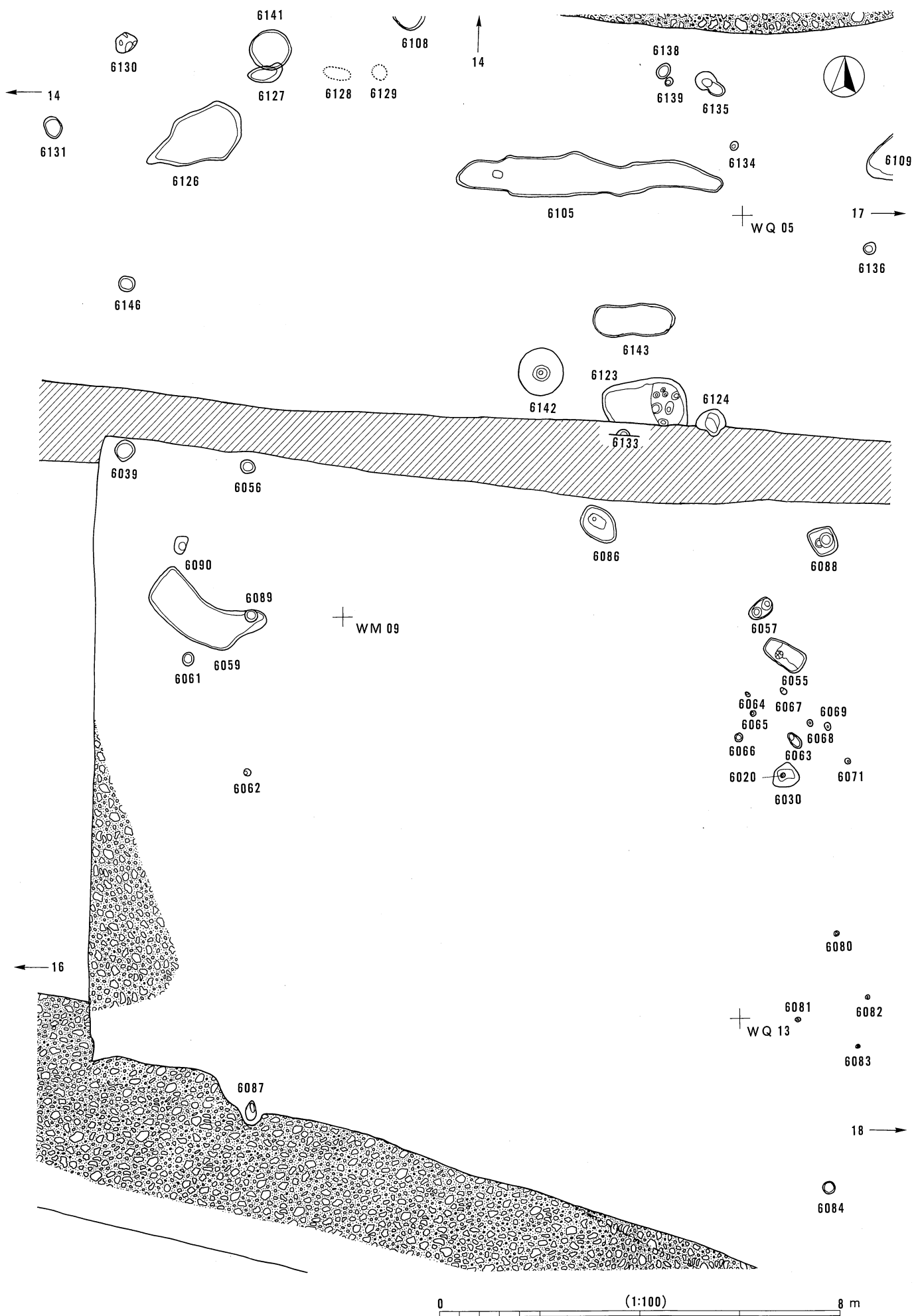
← 12

17 →

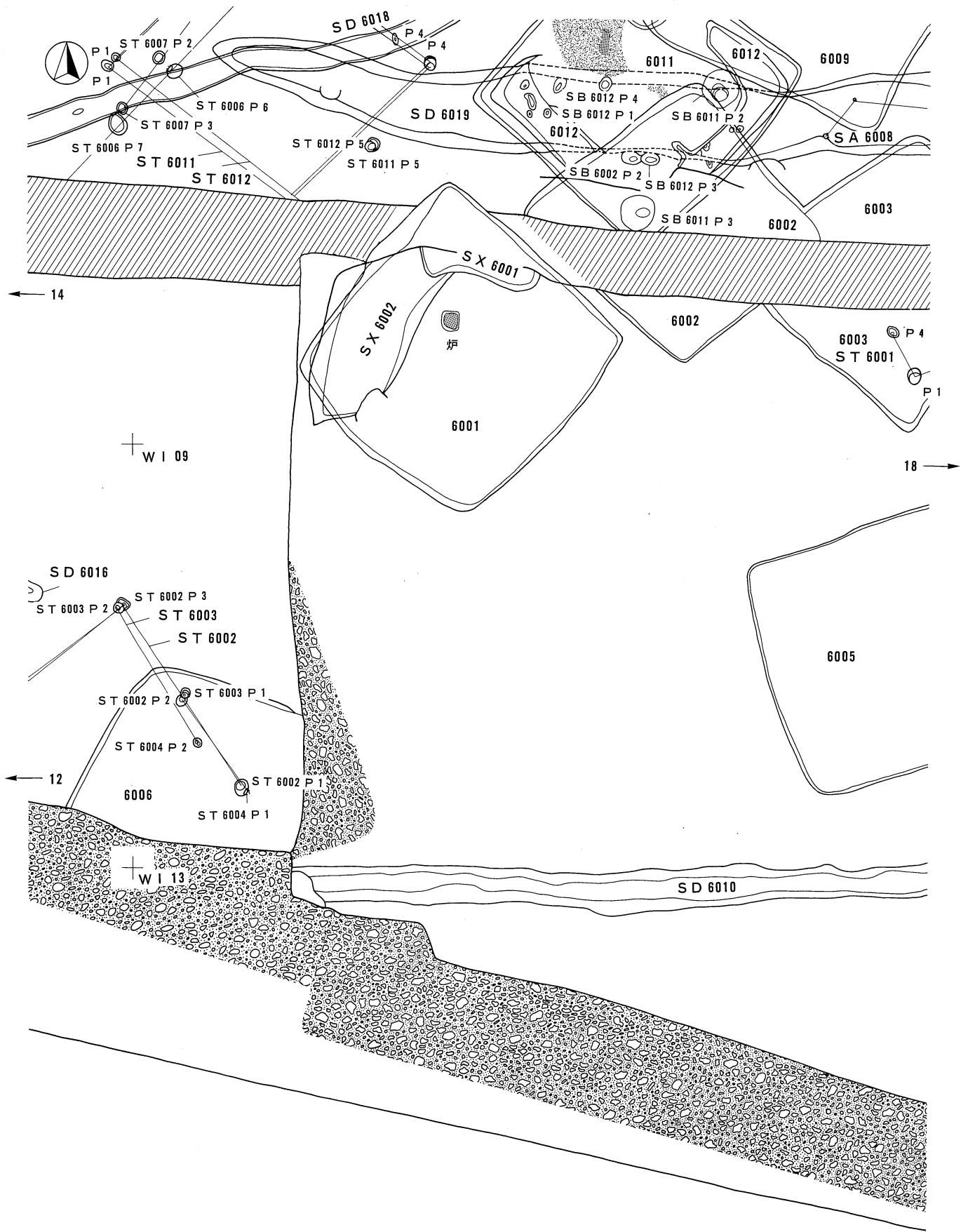


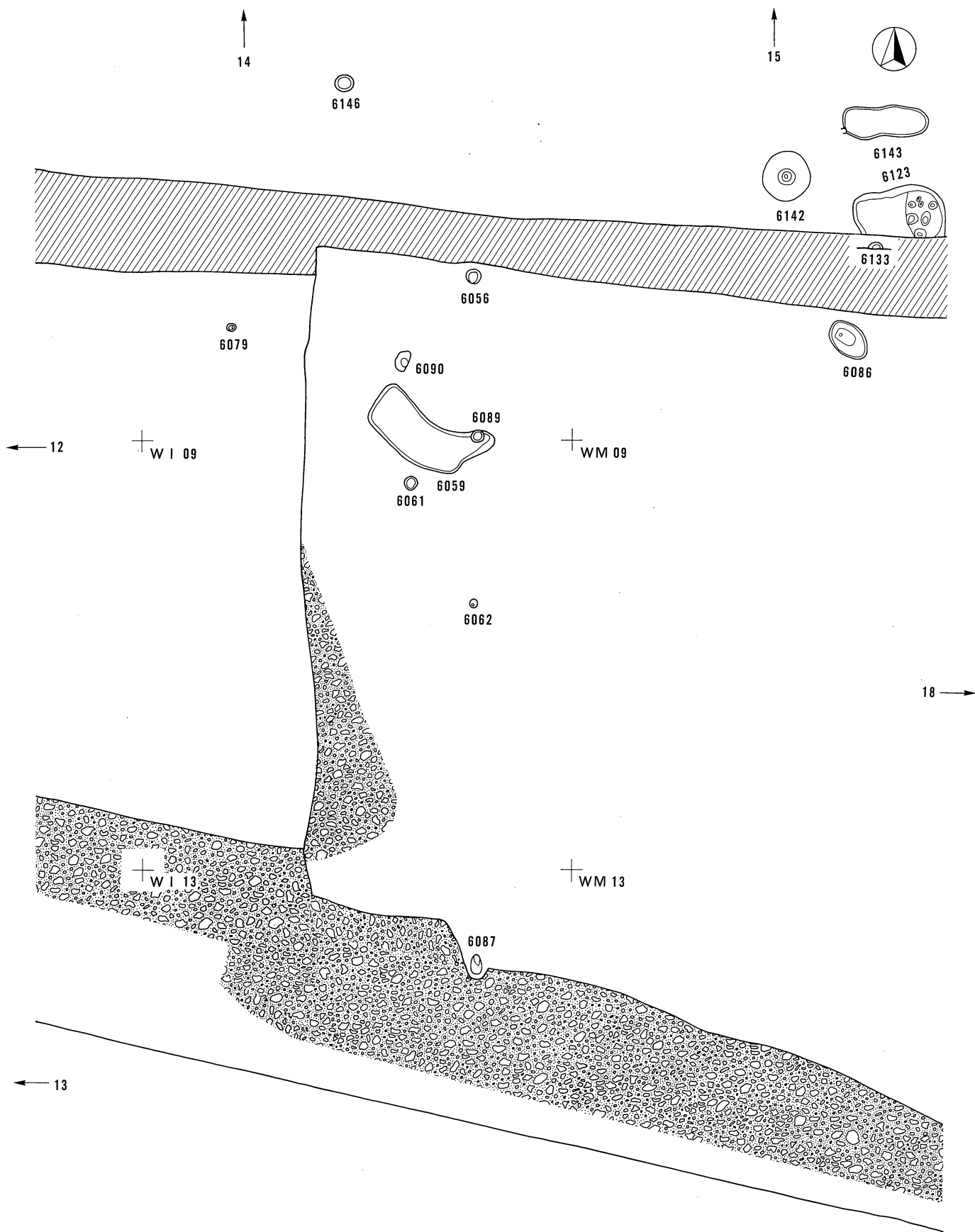
図版163 古墳時代前期割付図15 (SK以外)



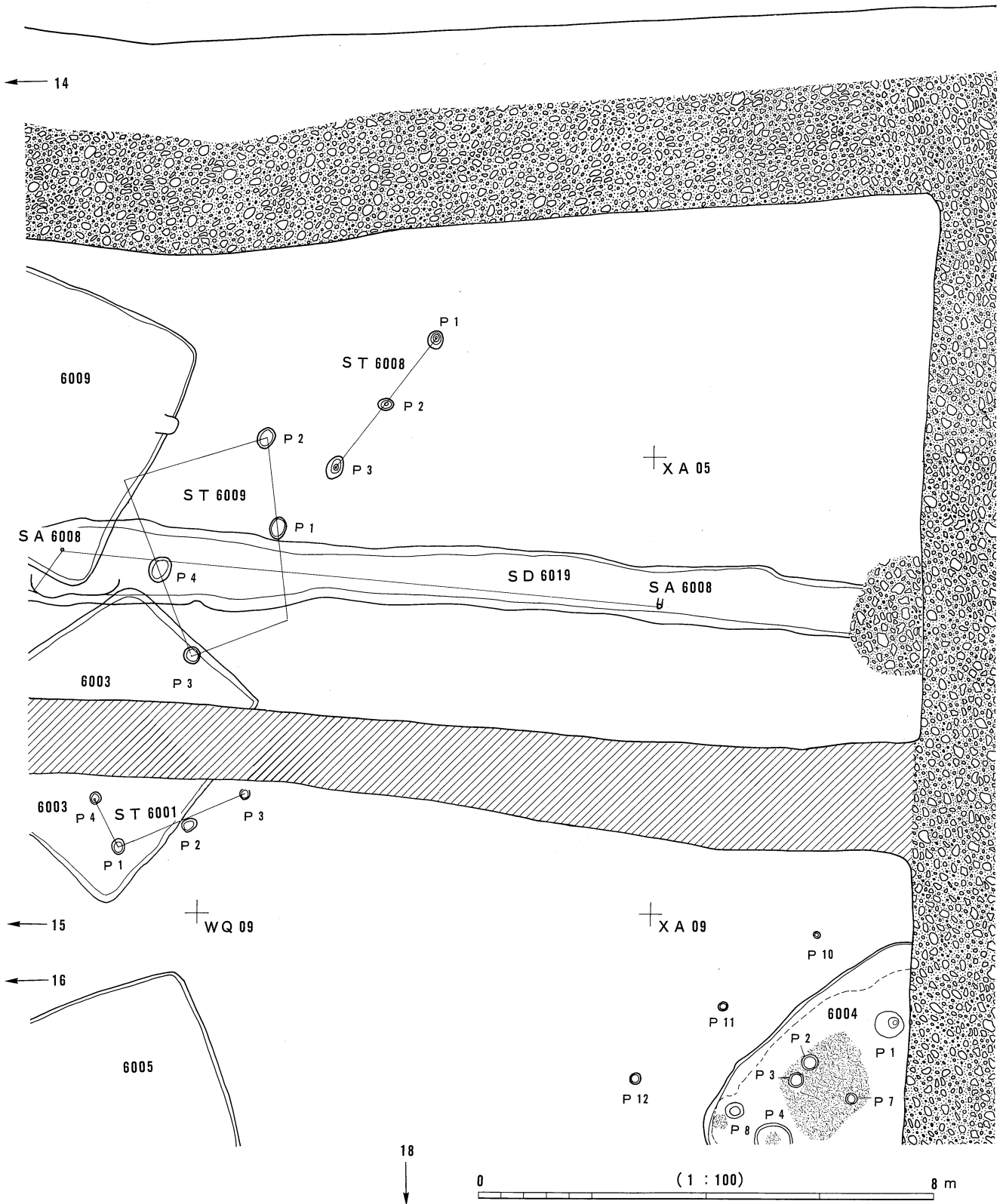


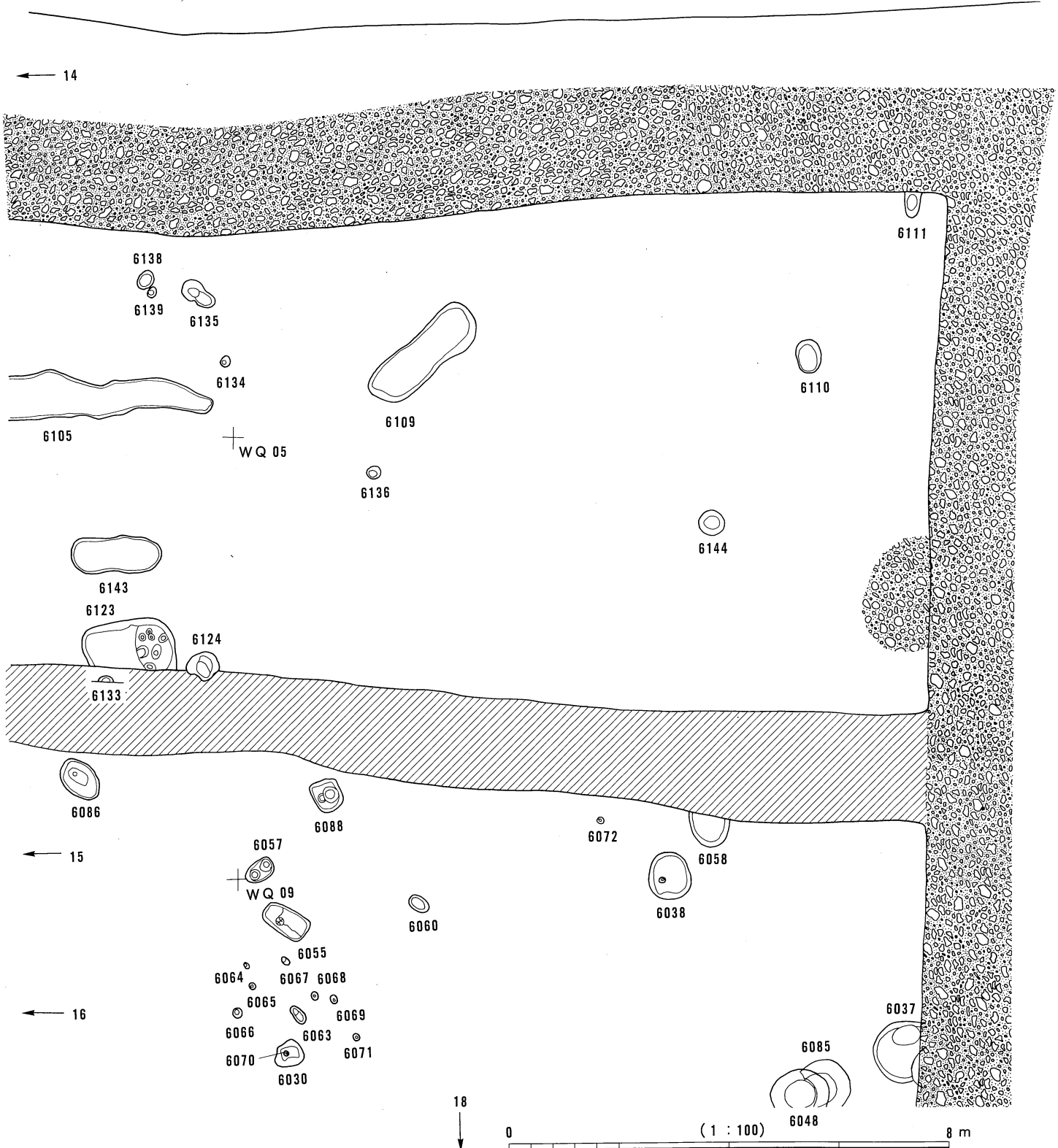
図版165 古墳時代前期割付図16 (SK以外)



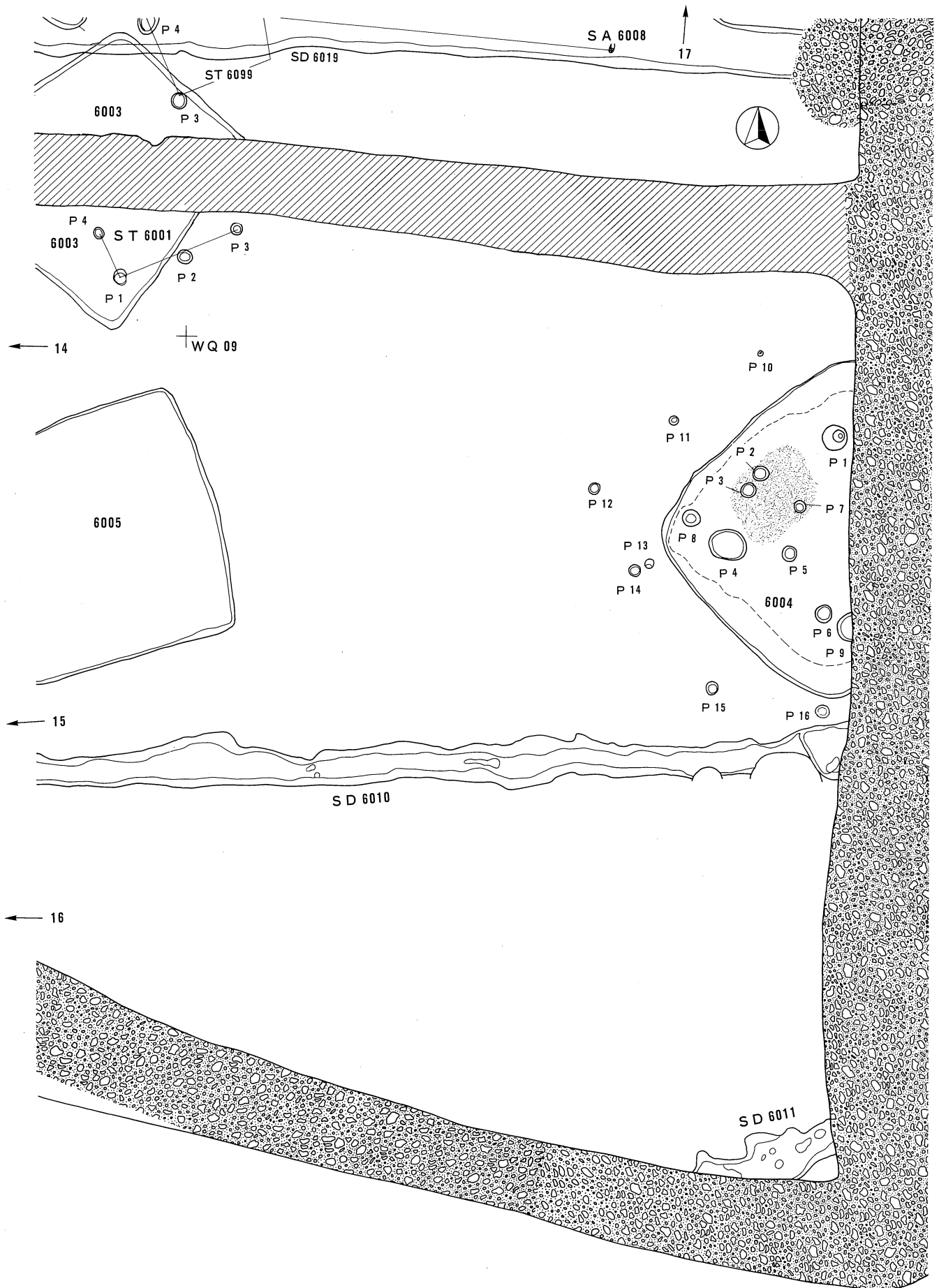


図版167 古墳時代前期割付図17 (SK以外)

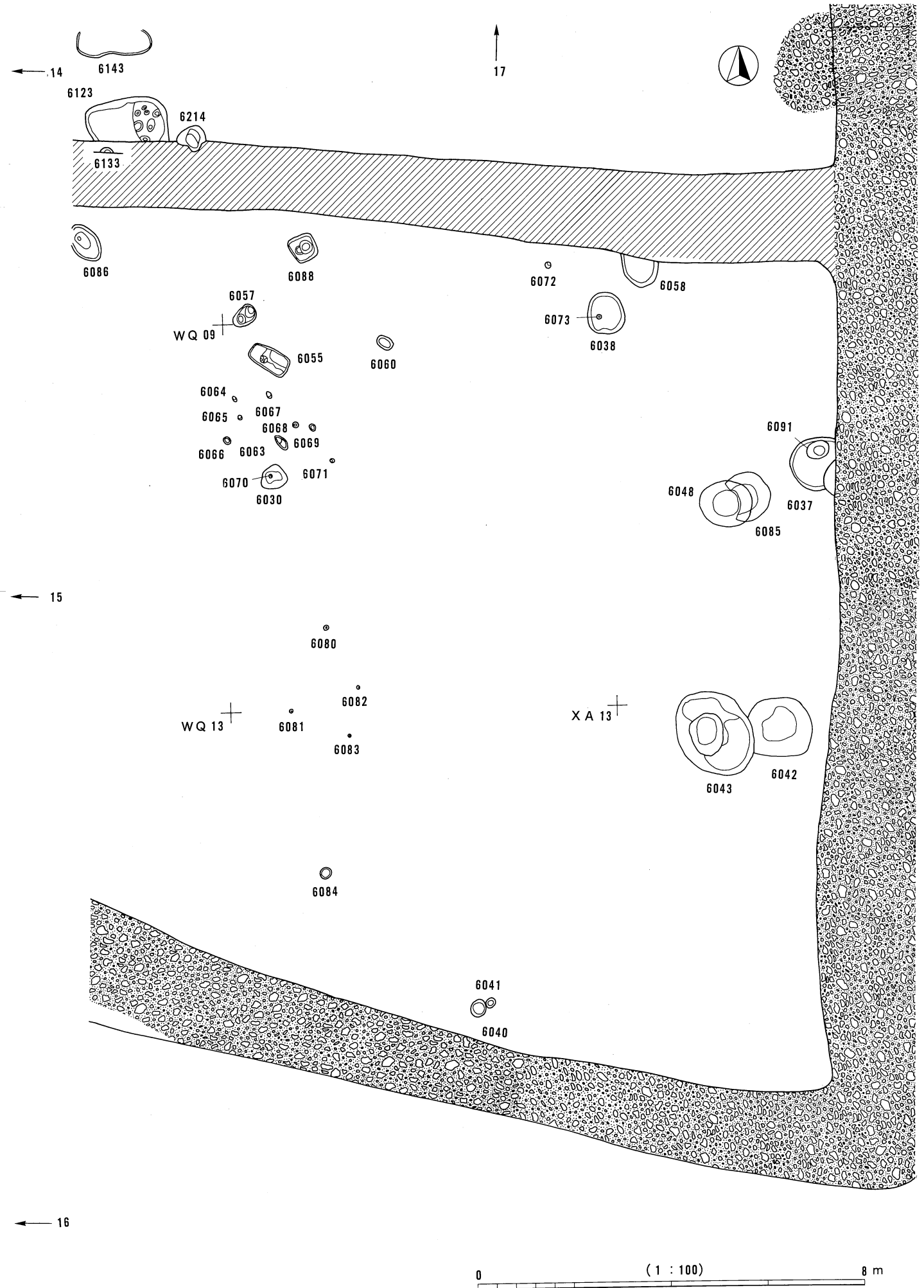




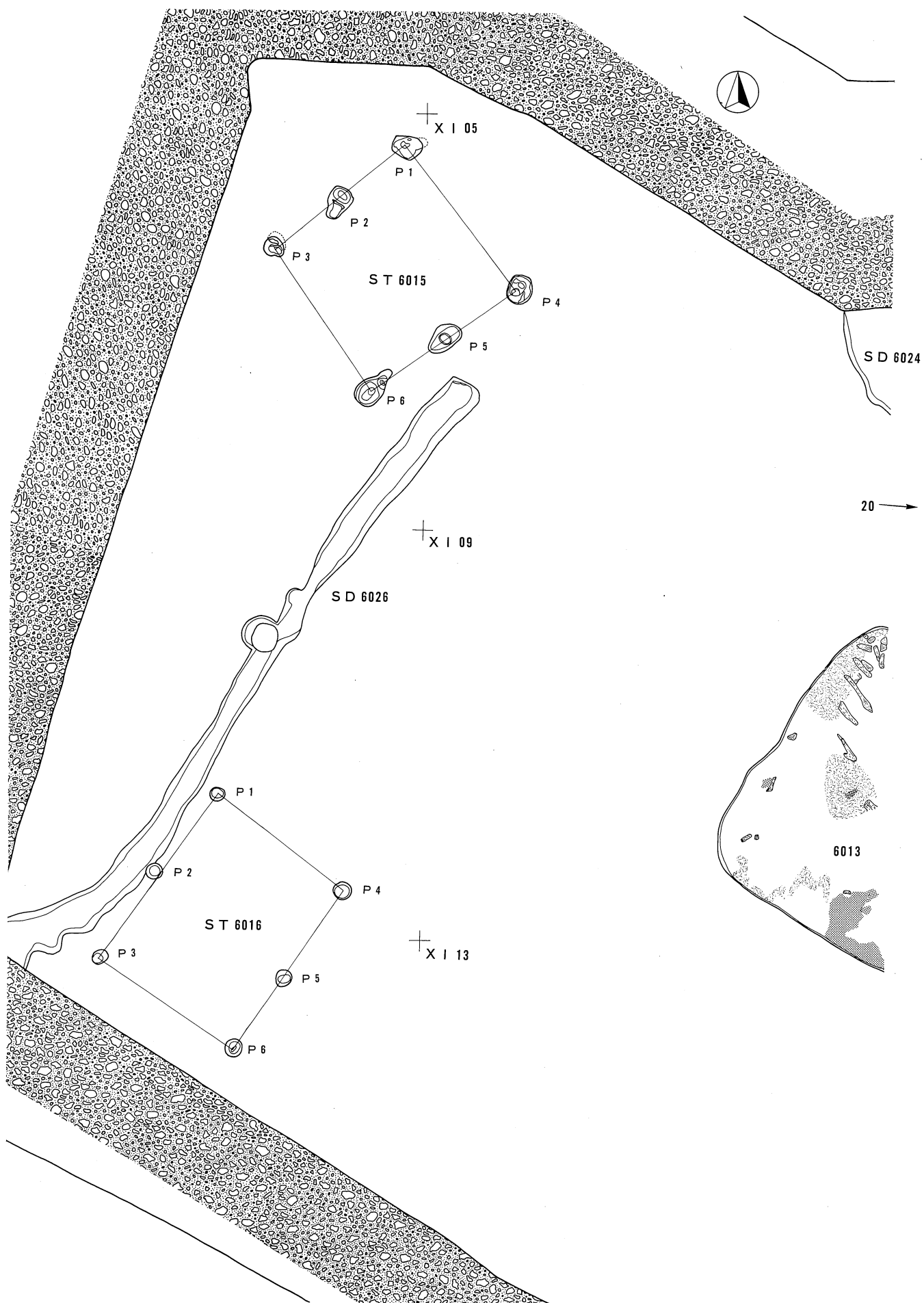
図版169 古墳時代前期割付図18 (SK以外)

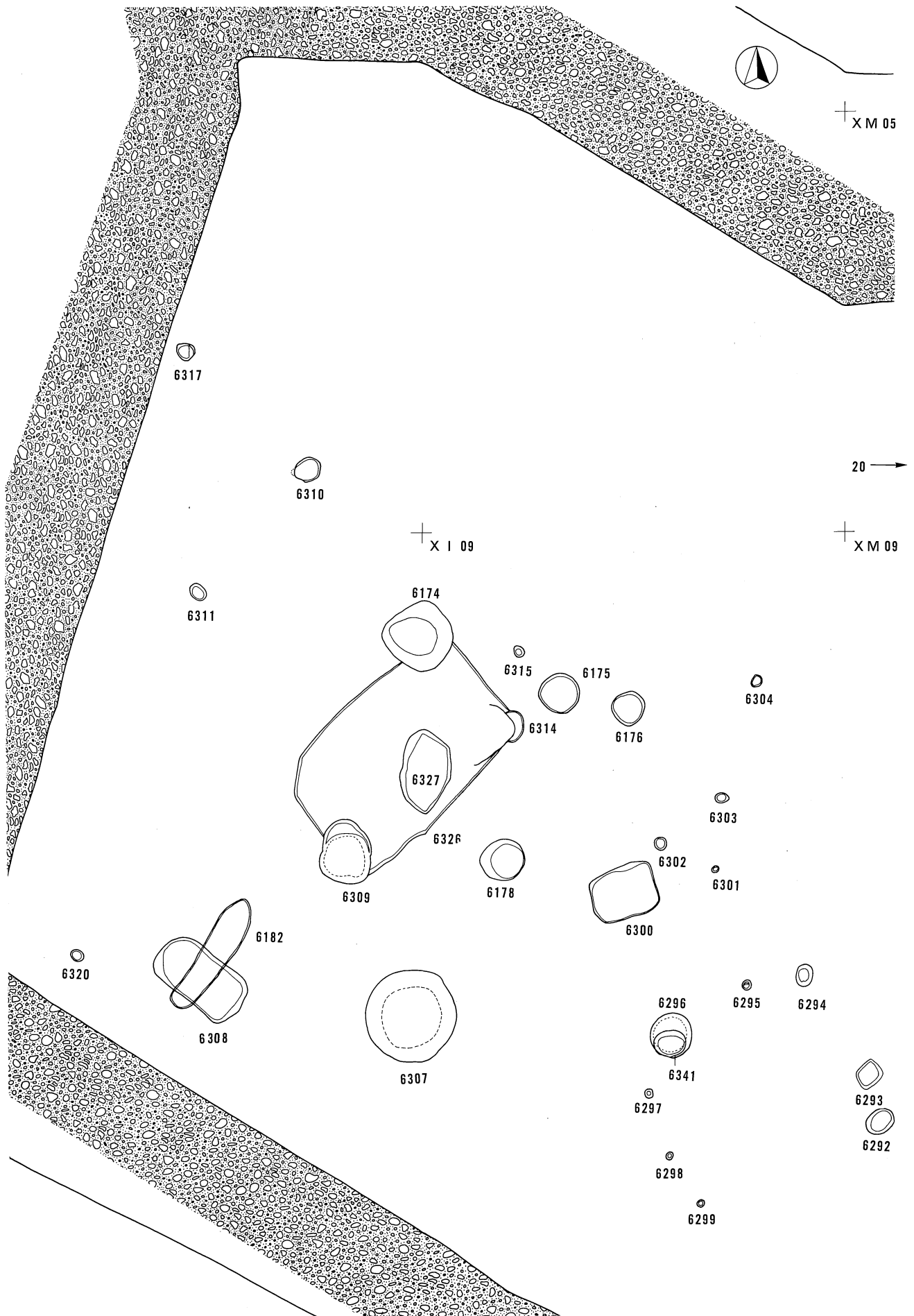




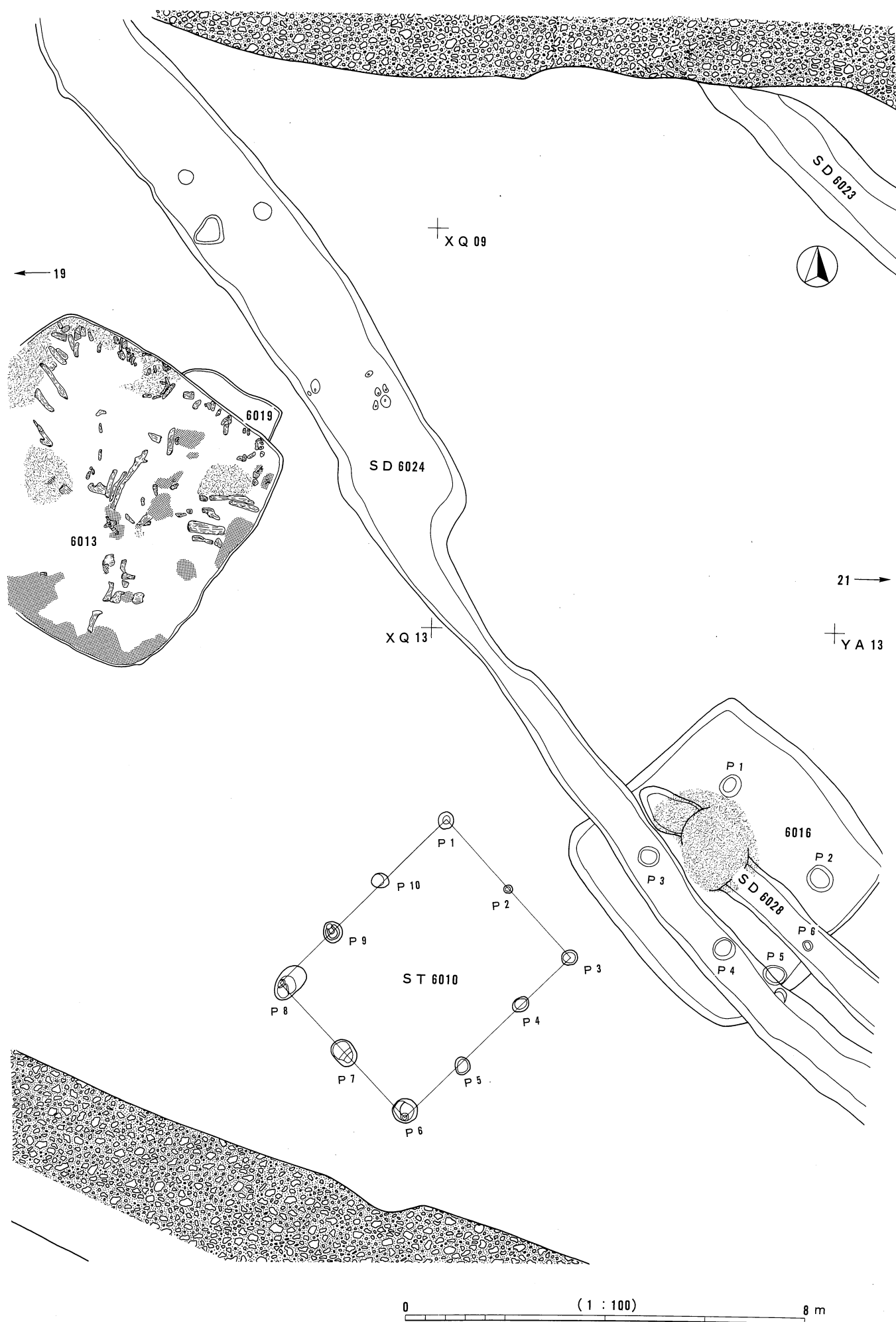


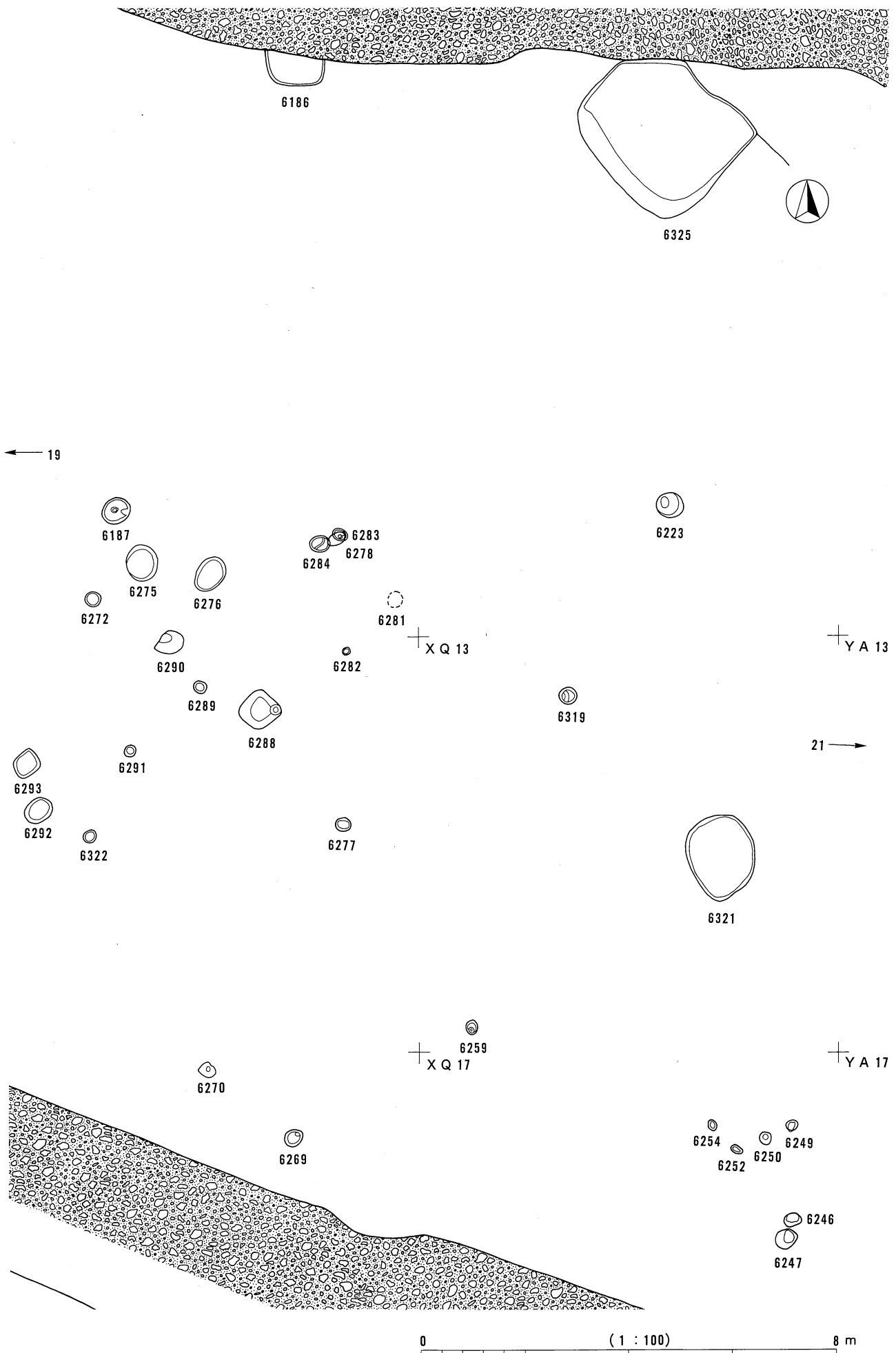
図版171 古墳時代前期割付図19 (SK以外)



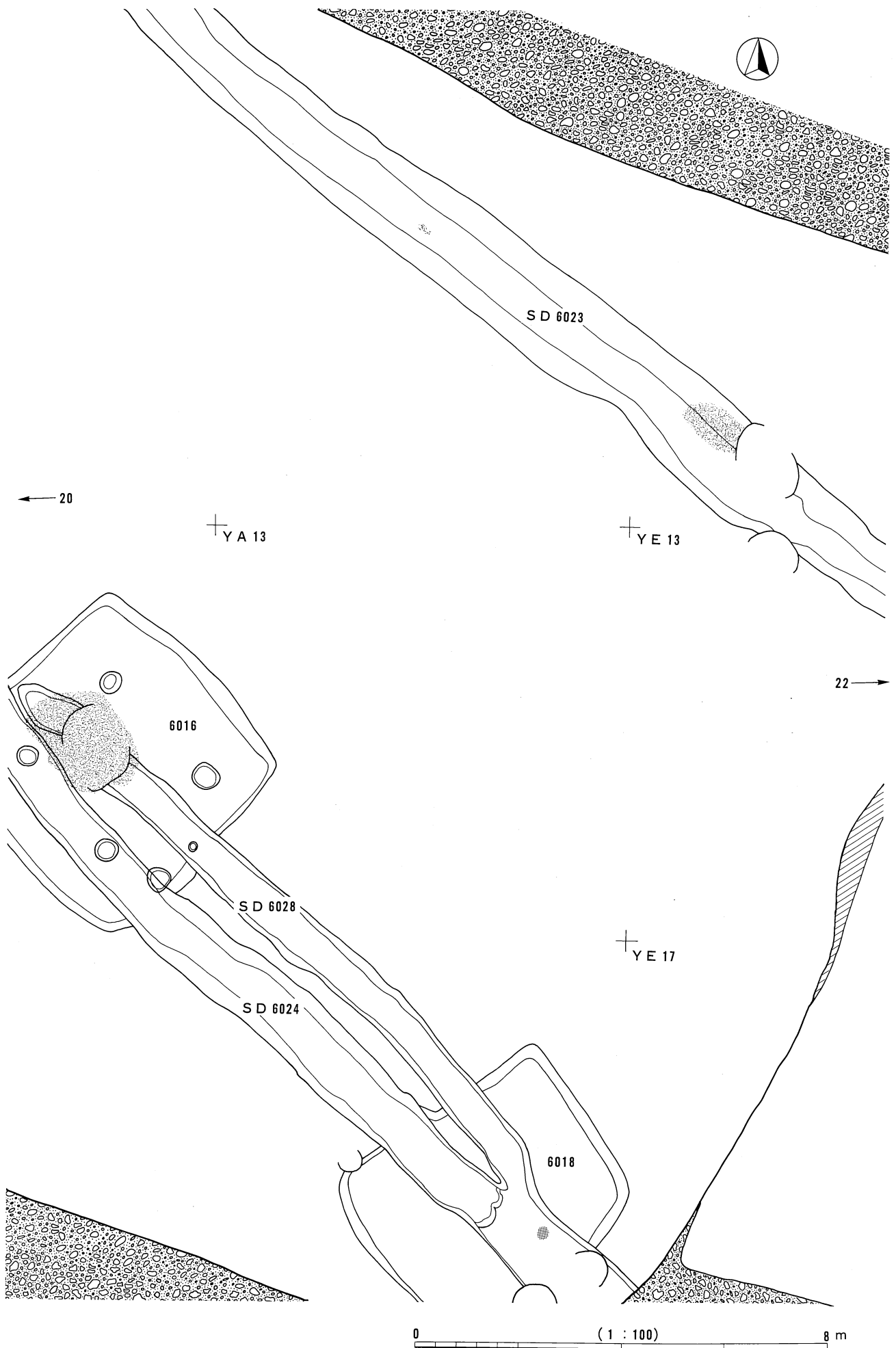


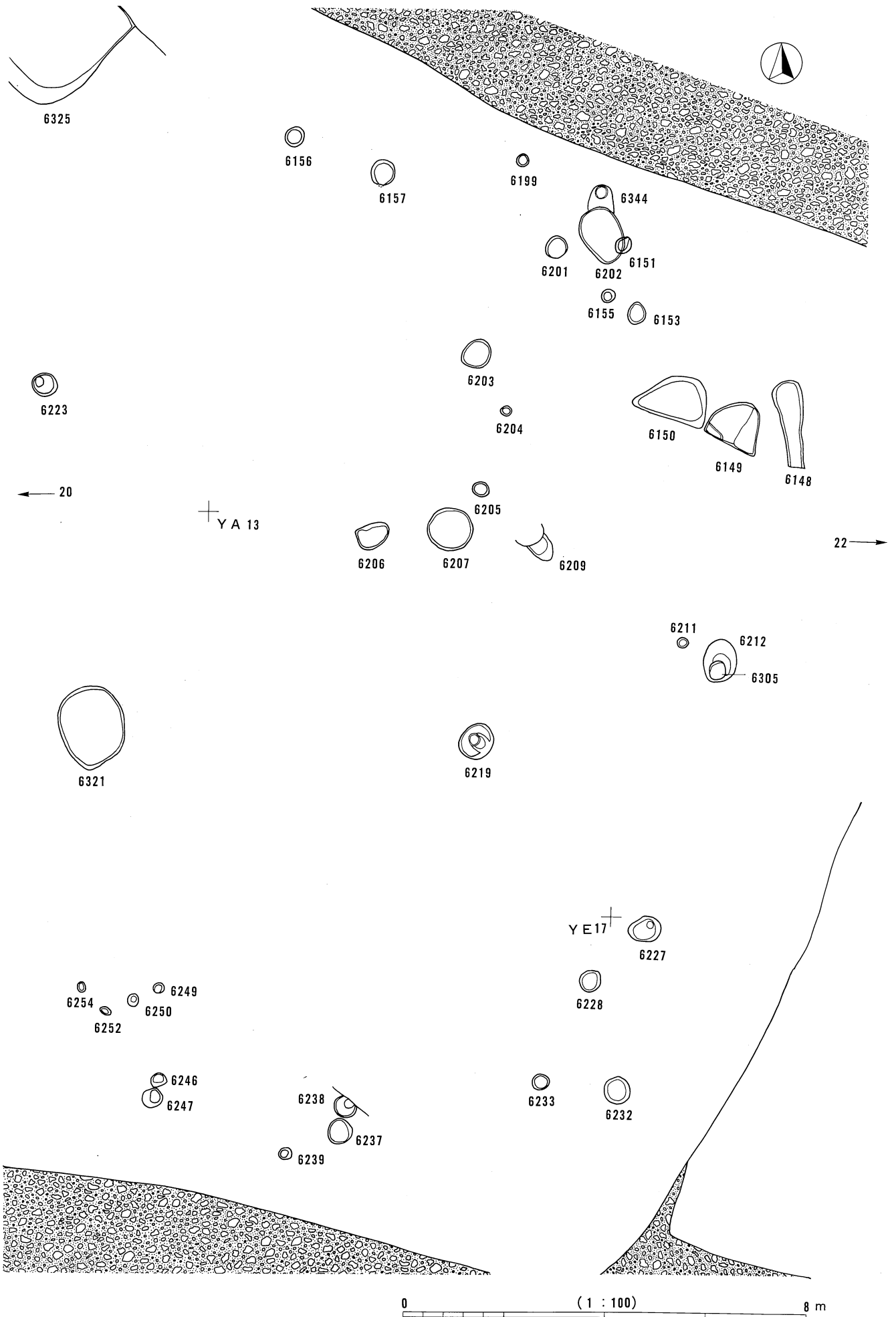
図版173 古墳時代前期割付図20 (SK以外)



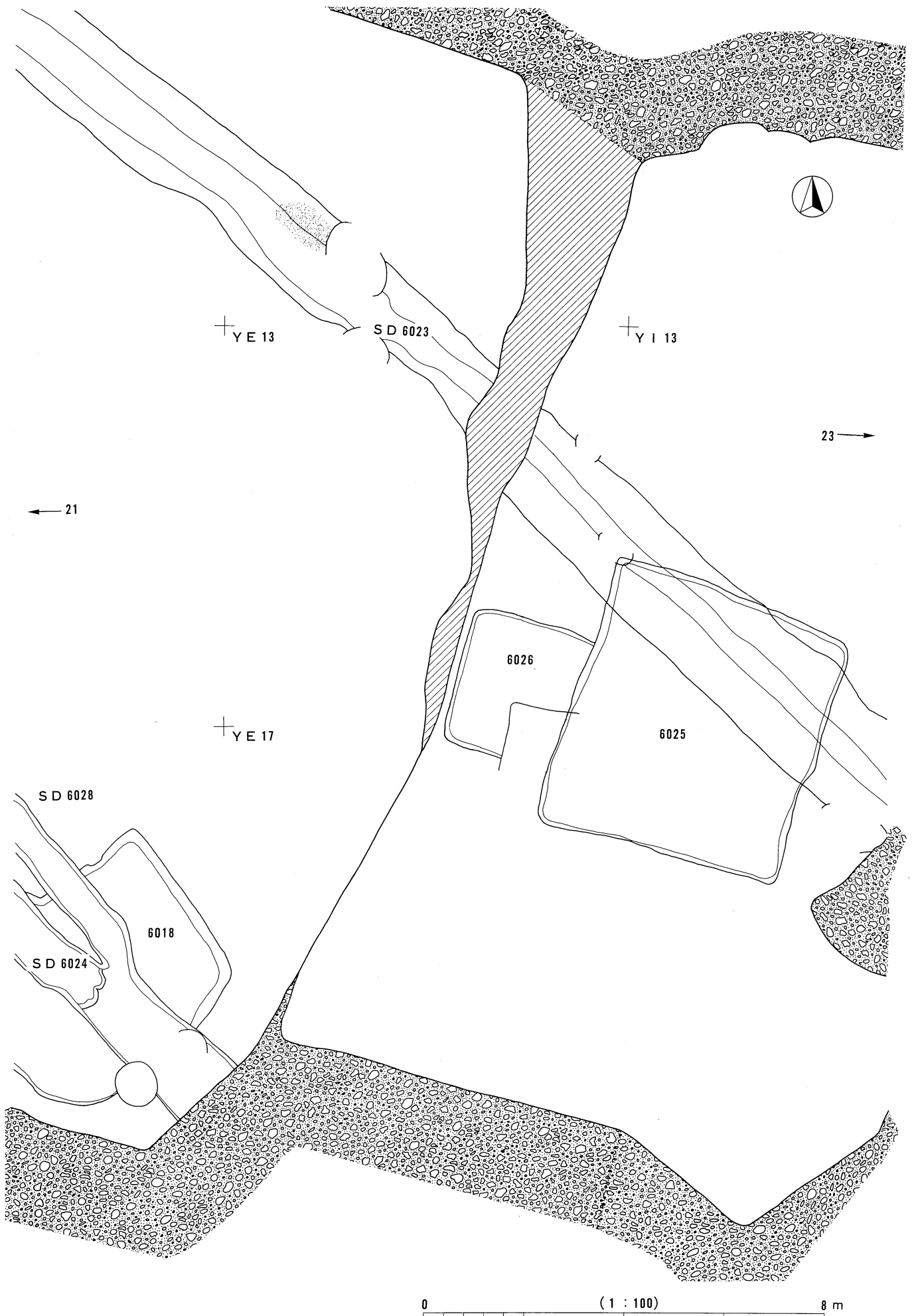


図版175 古墳時代前期割付図21 (SK以外)

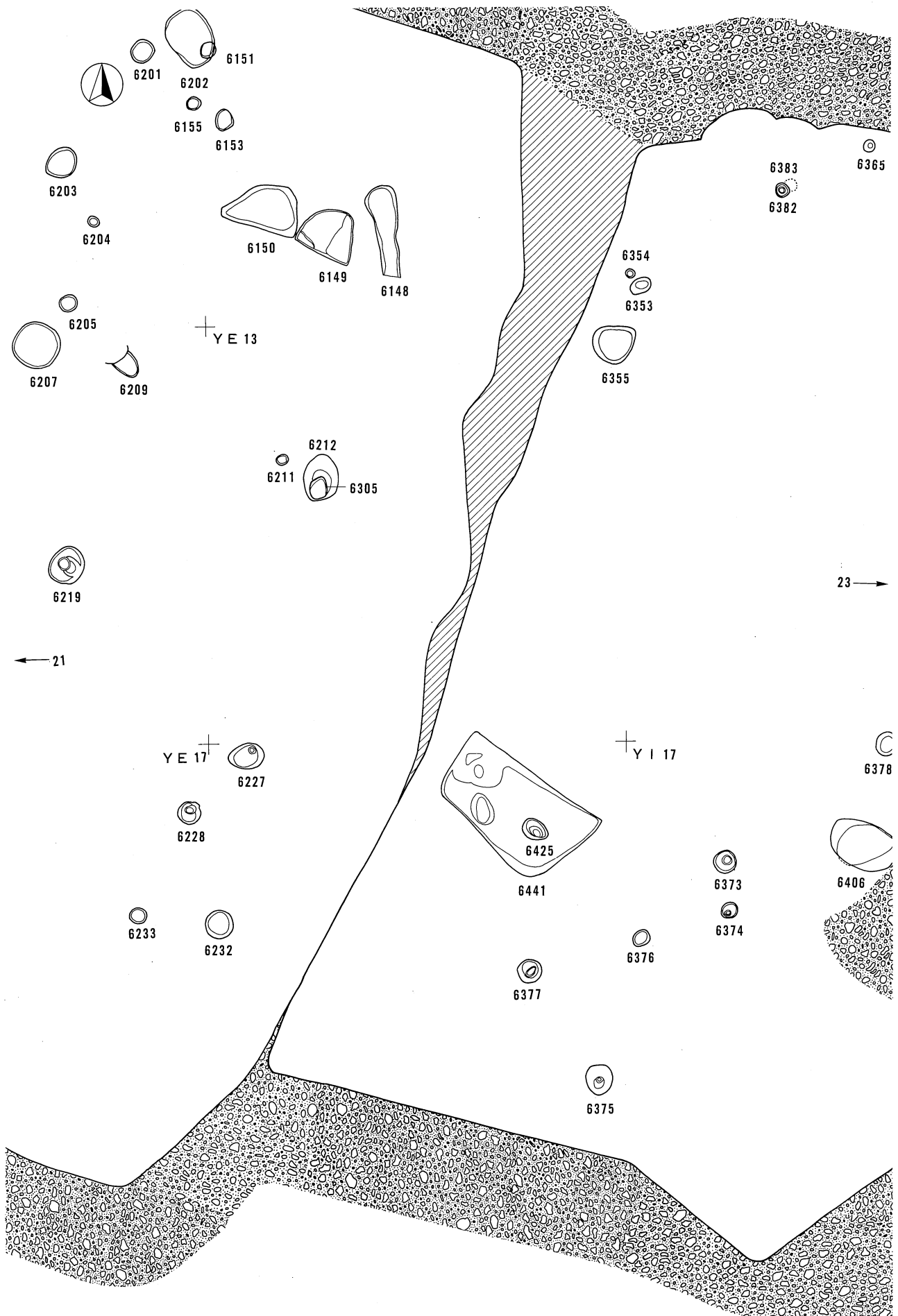




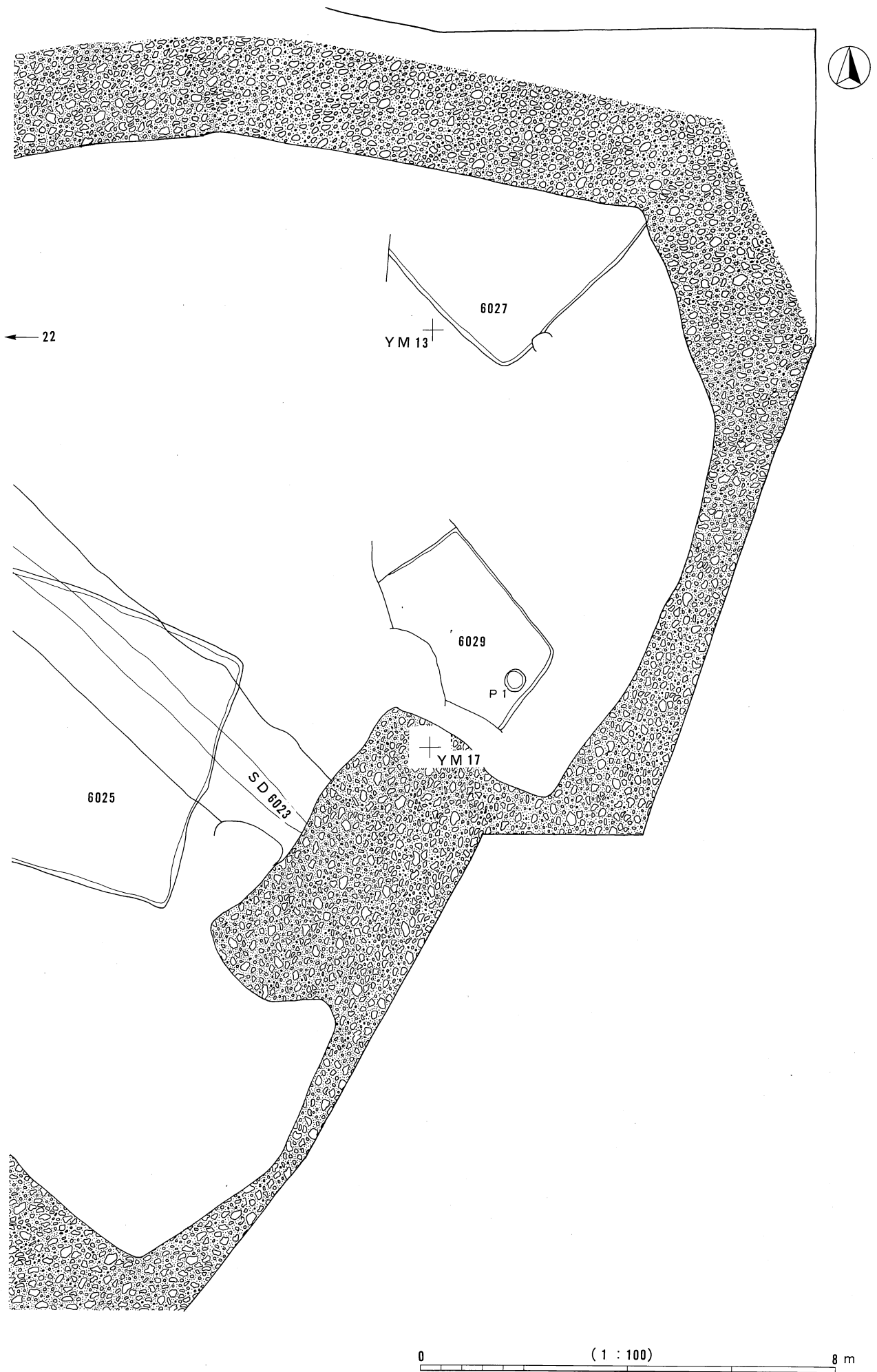
図版177 古墳時代前期割付図22 (SK以外)

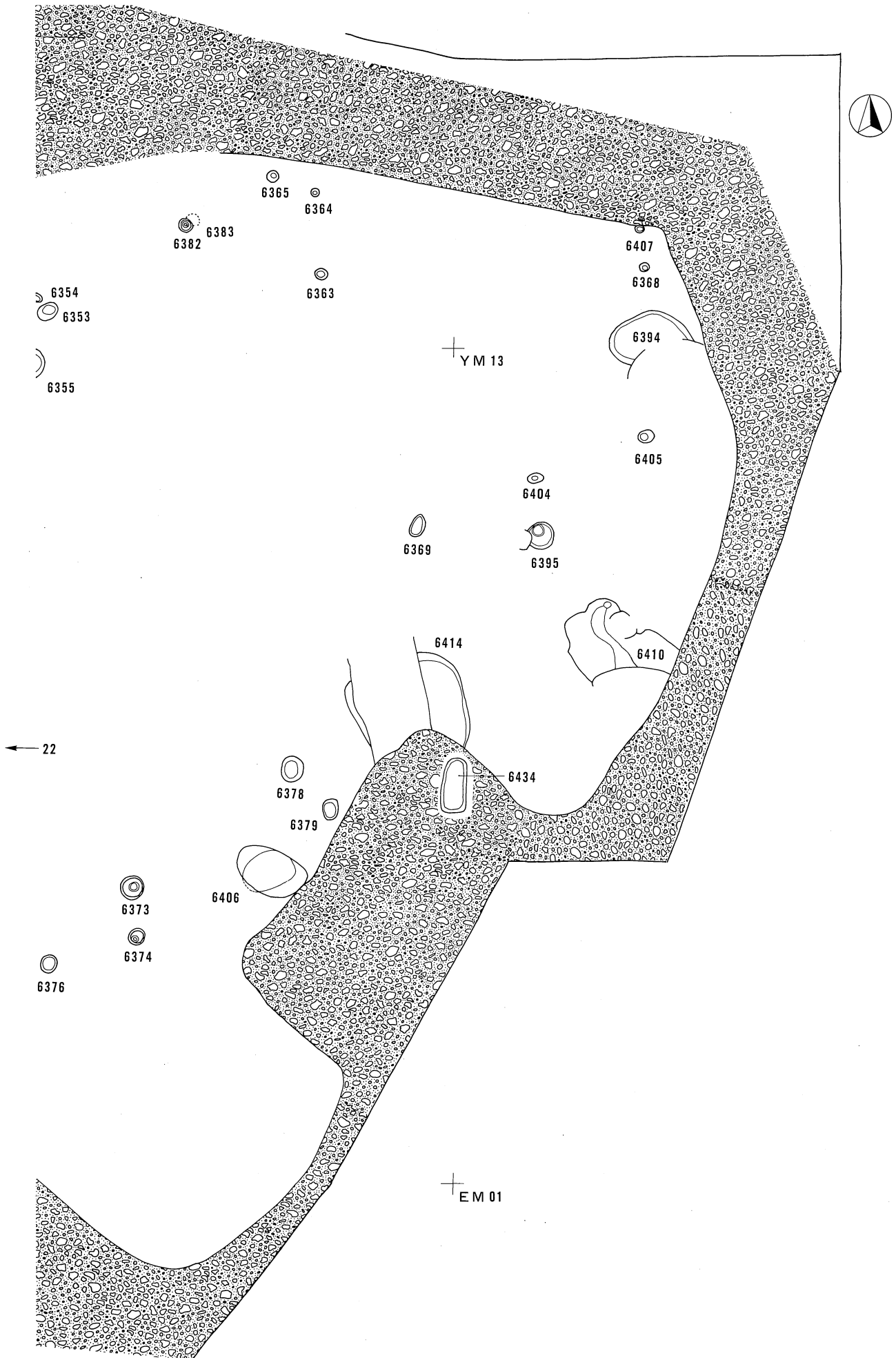




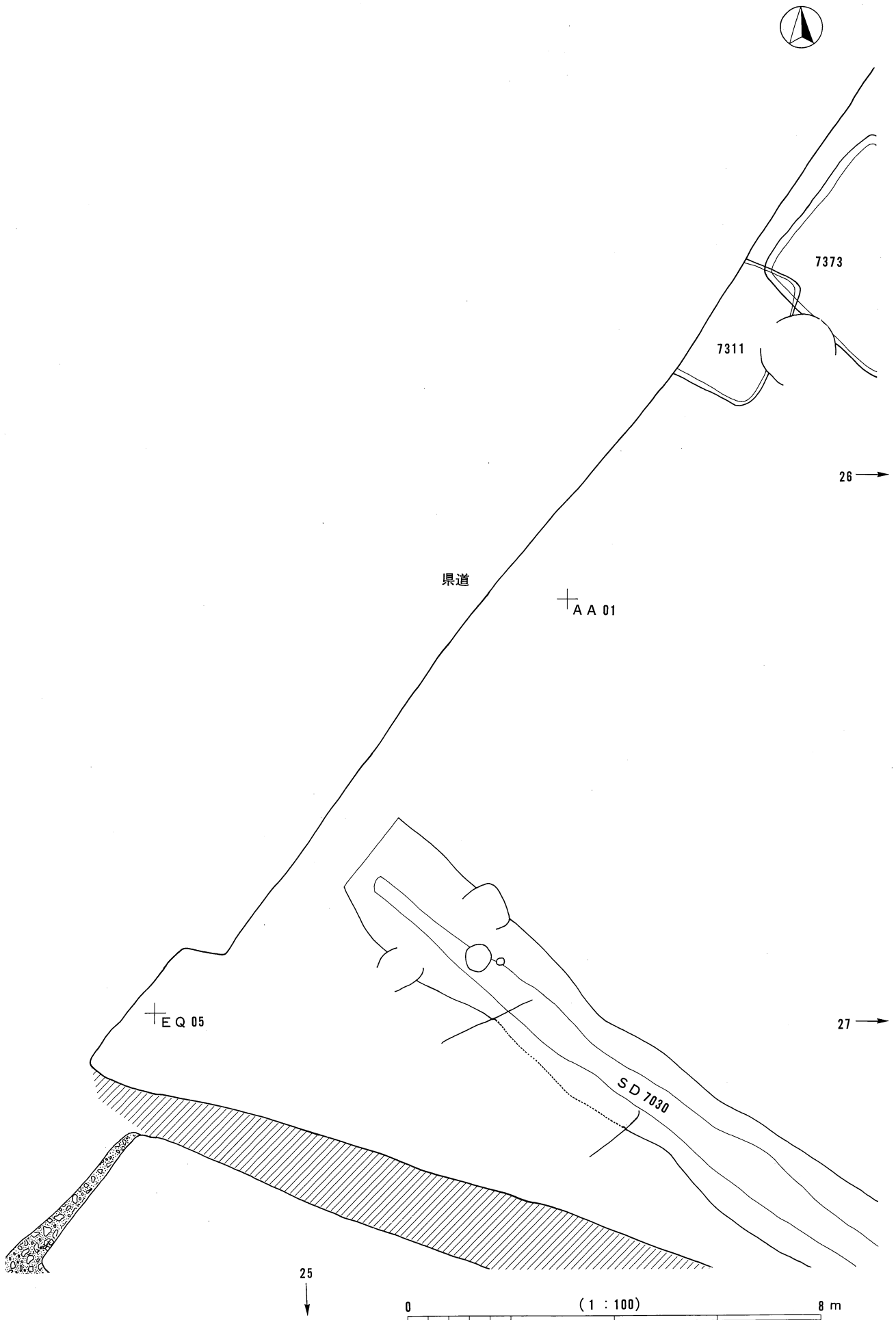


図版179 古墳時代前期割付図23 (SK以外)



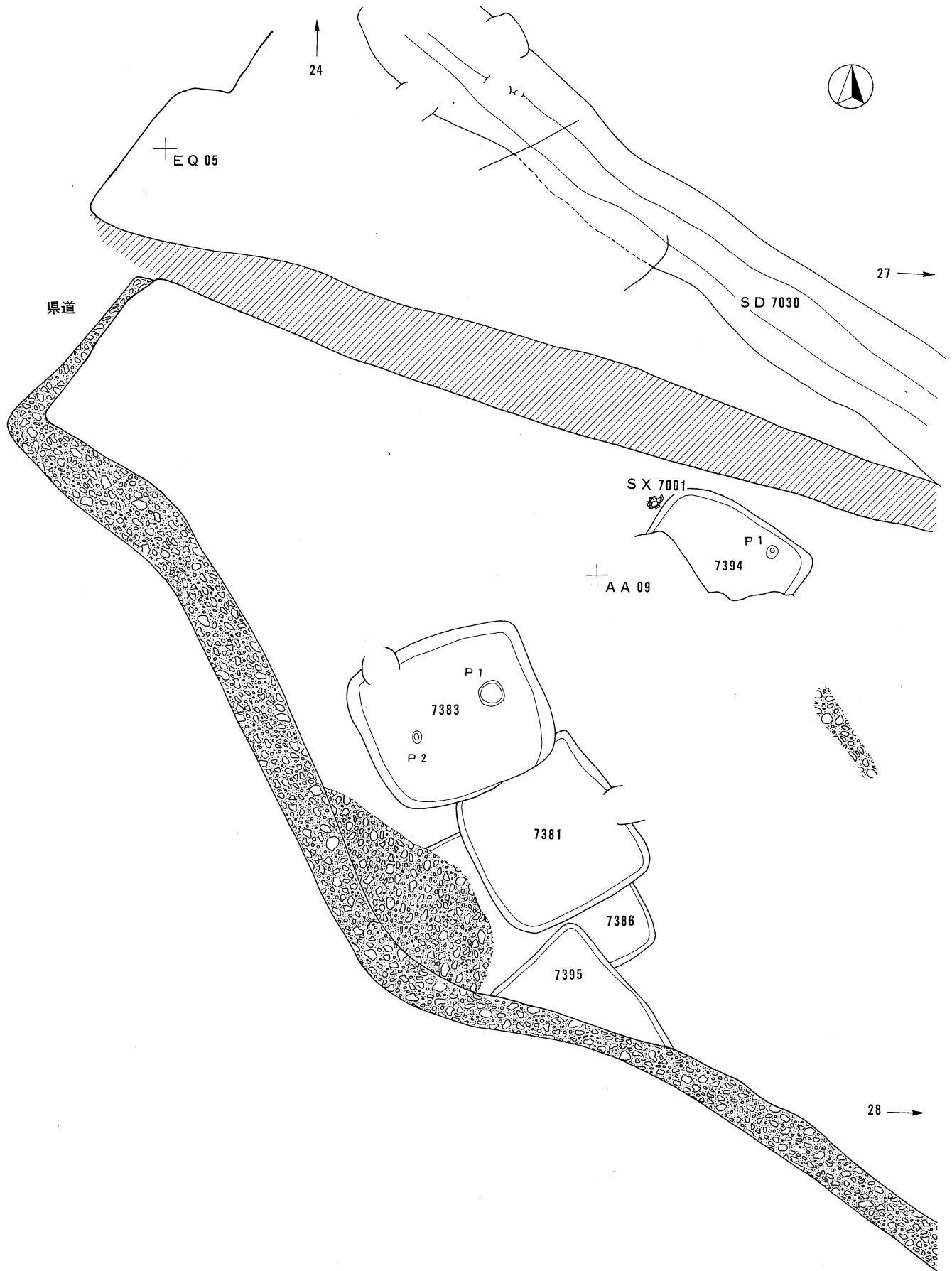


図版181 古墳時代前期割付図24 (SK以外)

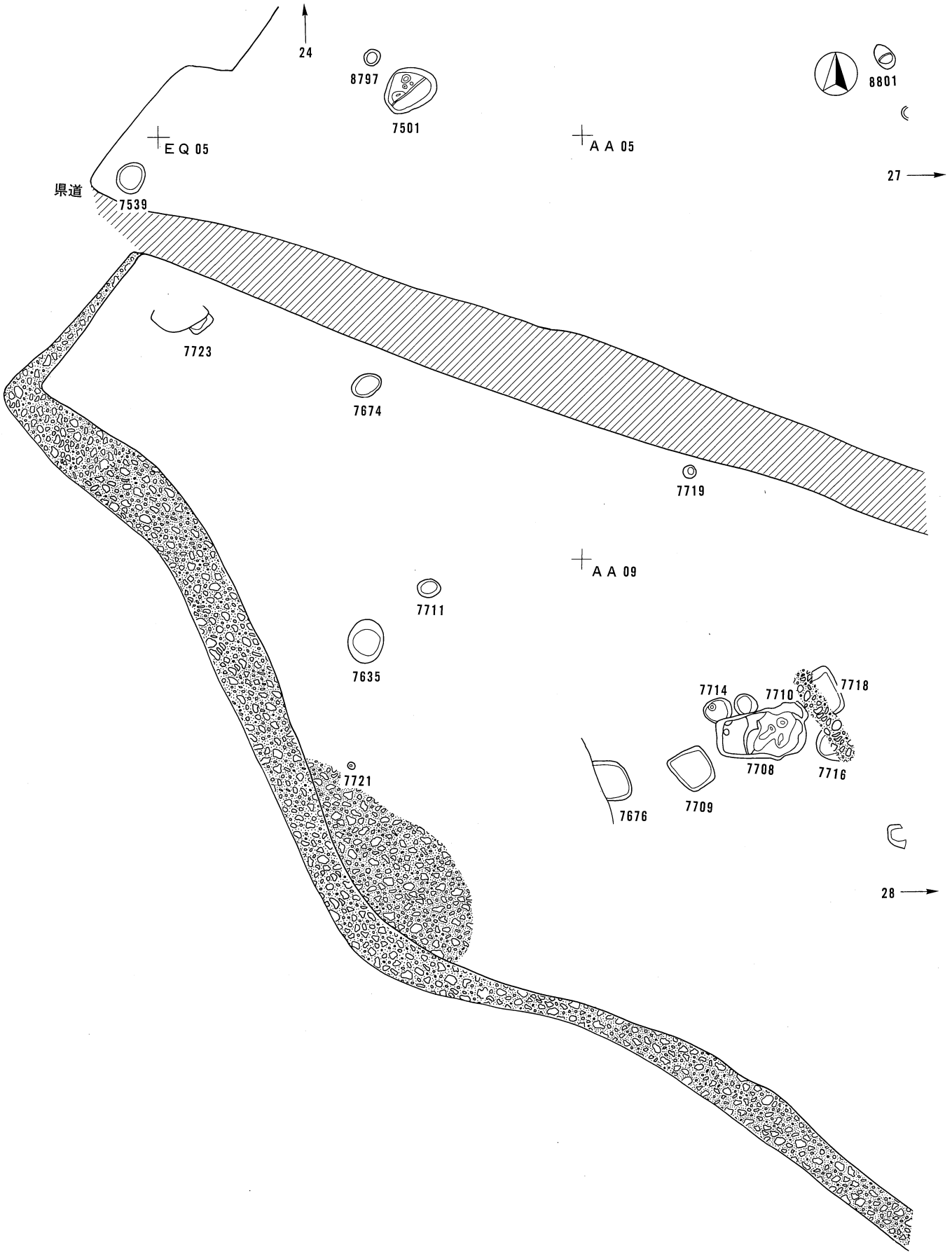


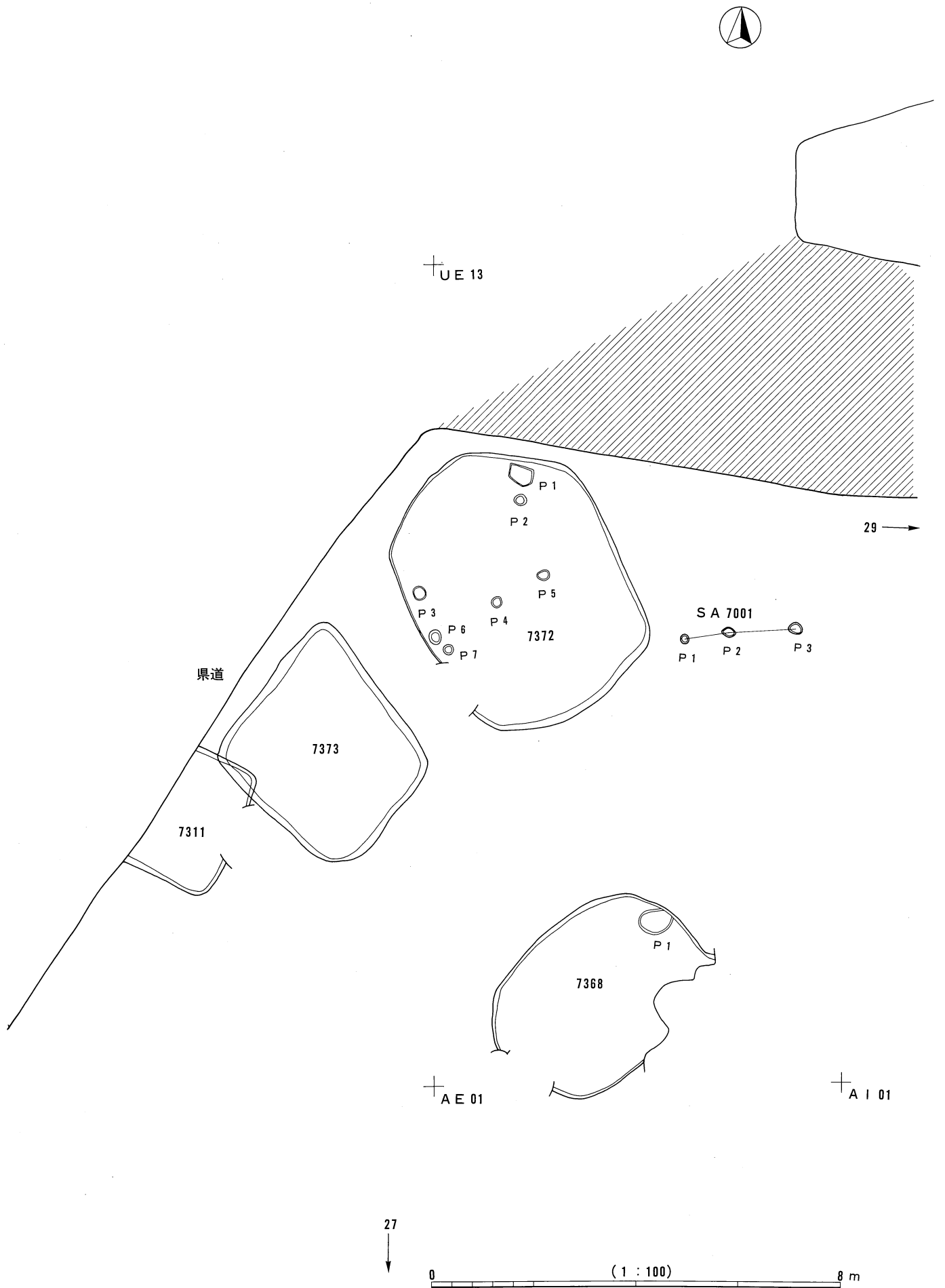


図版183 古墳時代前期割付図25 (SK以外)

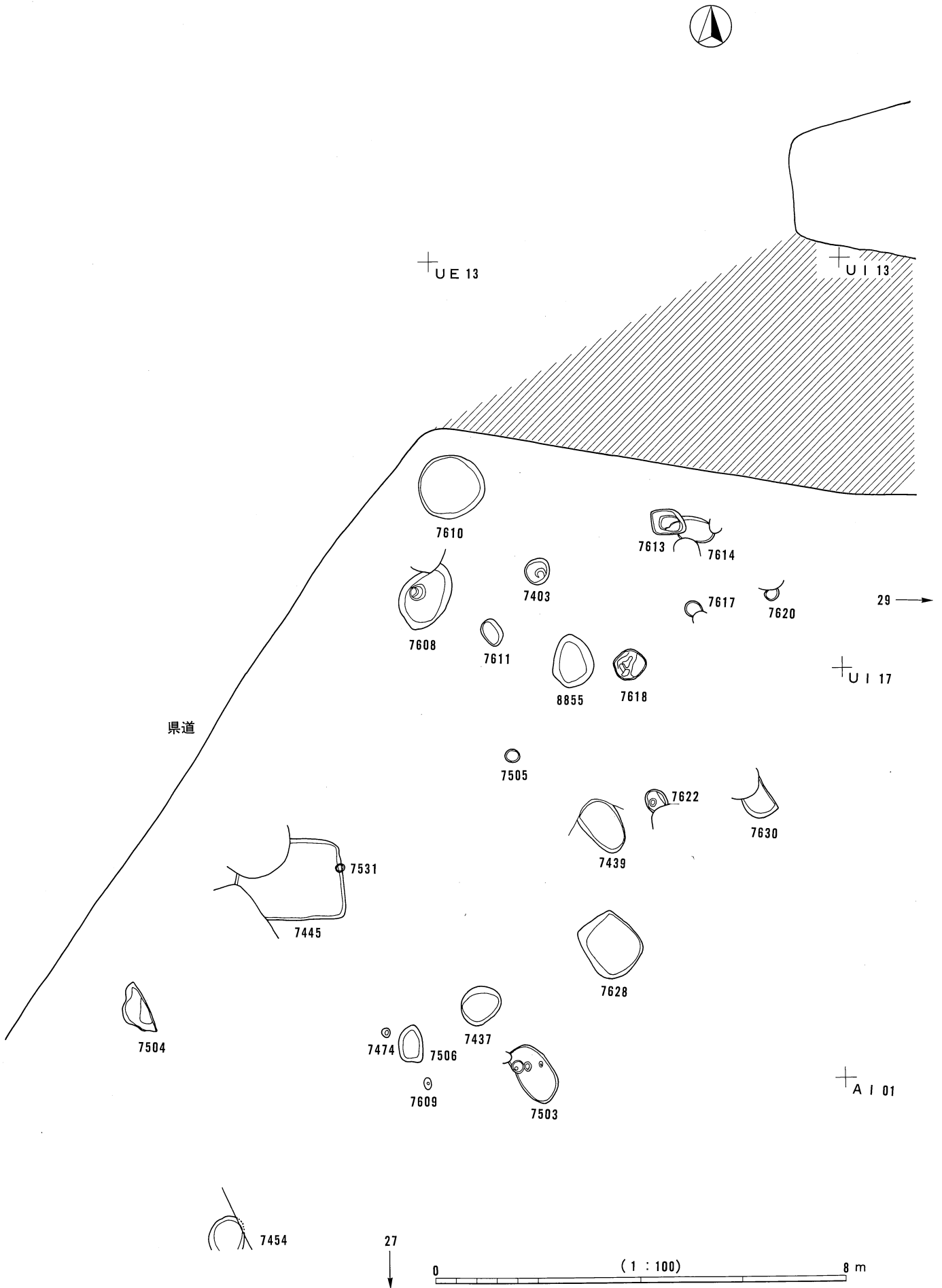


0 (1 : 100) 8 m

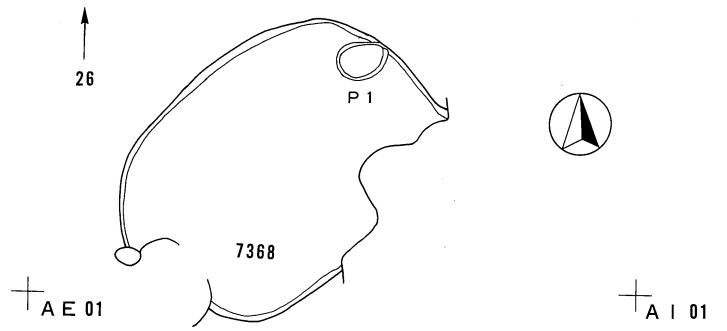




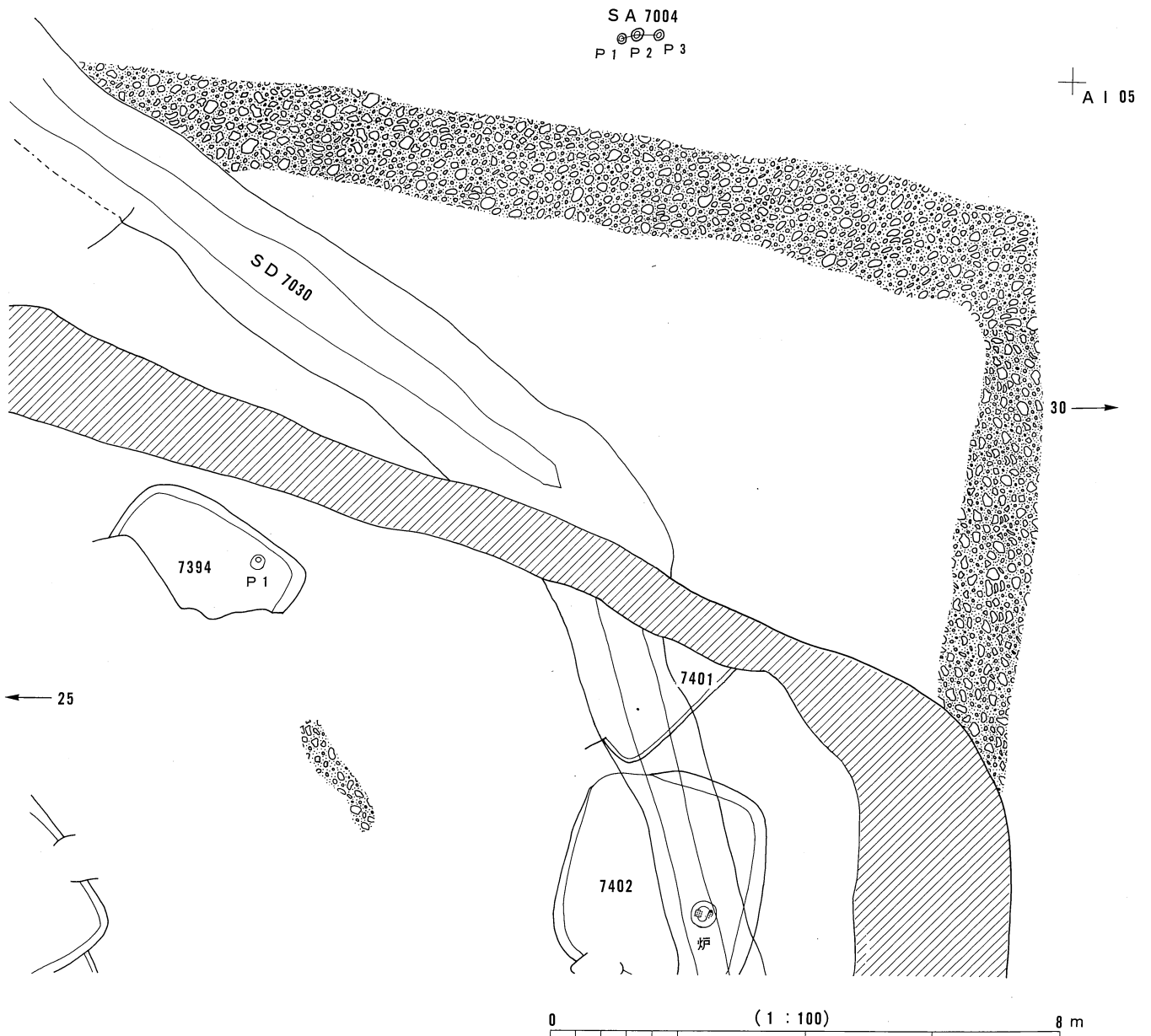


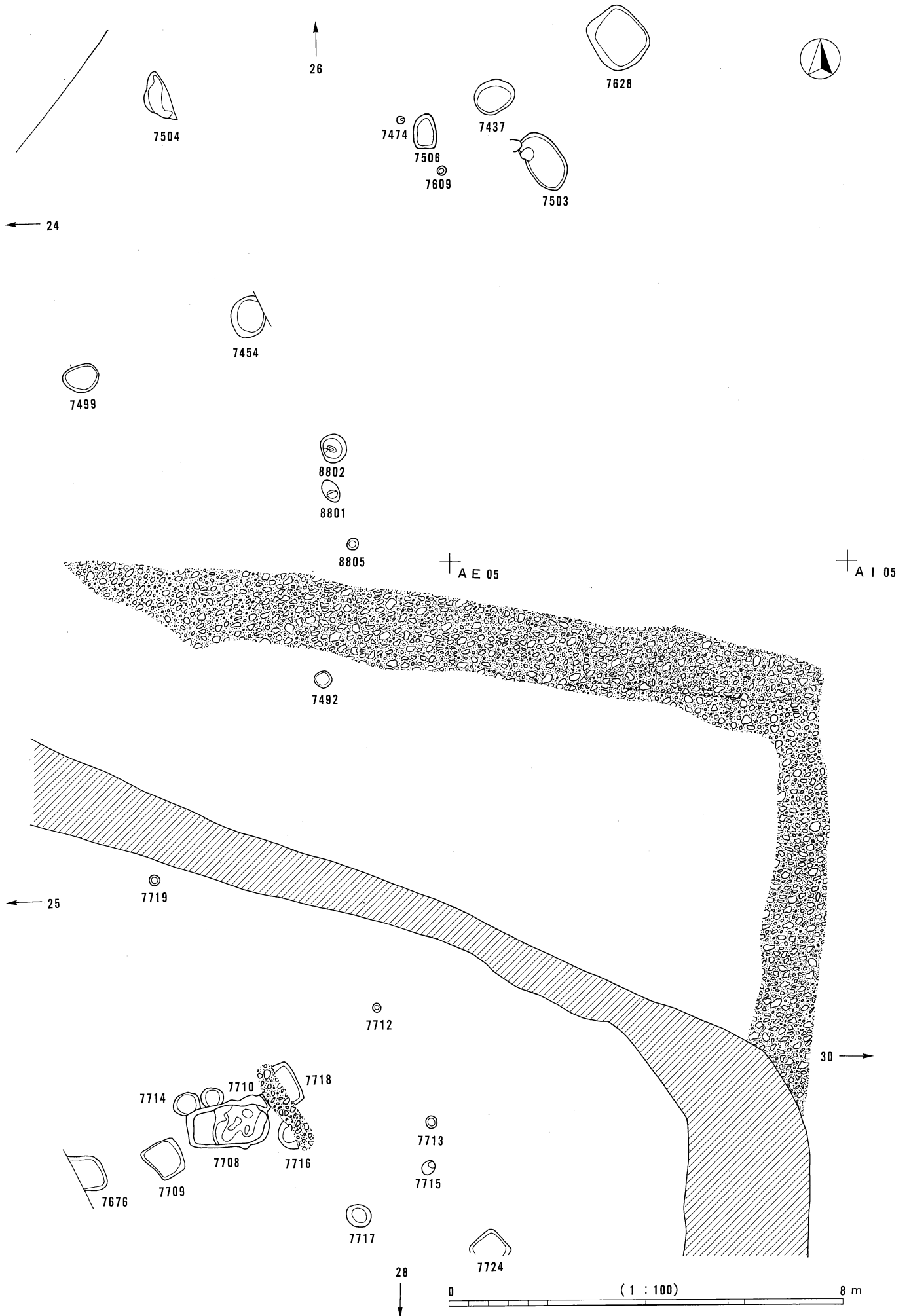


图版187 古墳時代前期割付図27 (SK以外)

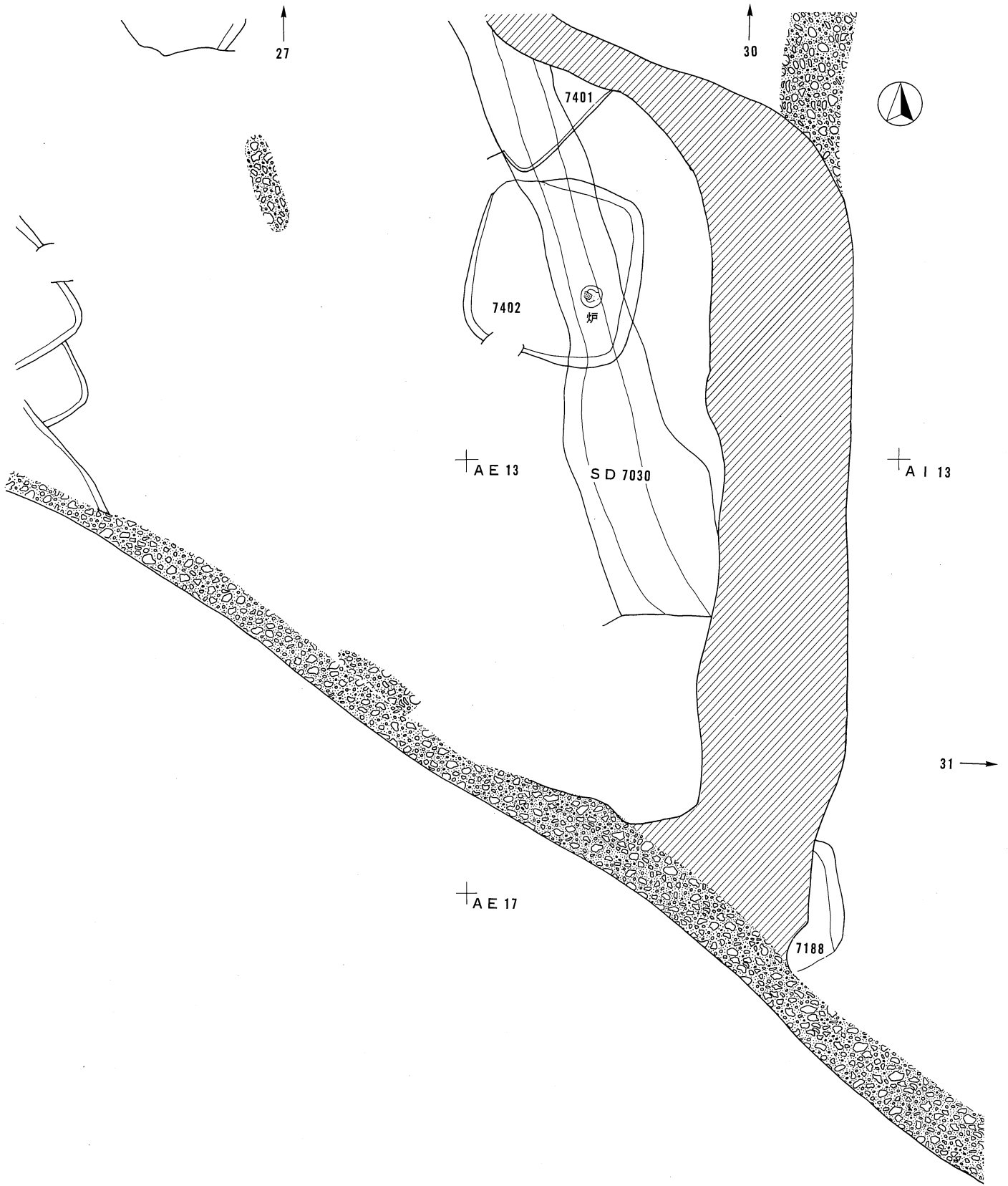


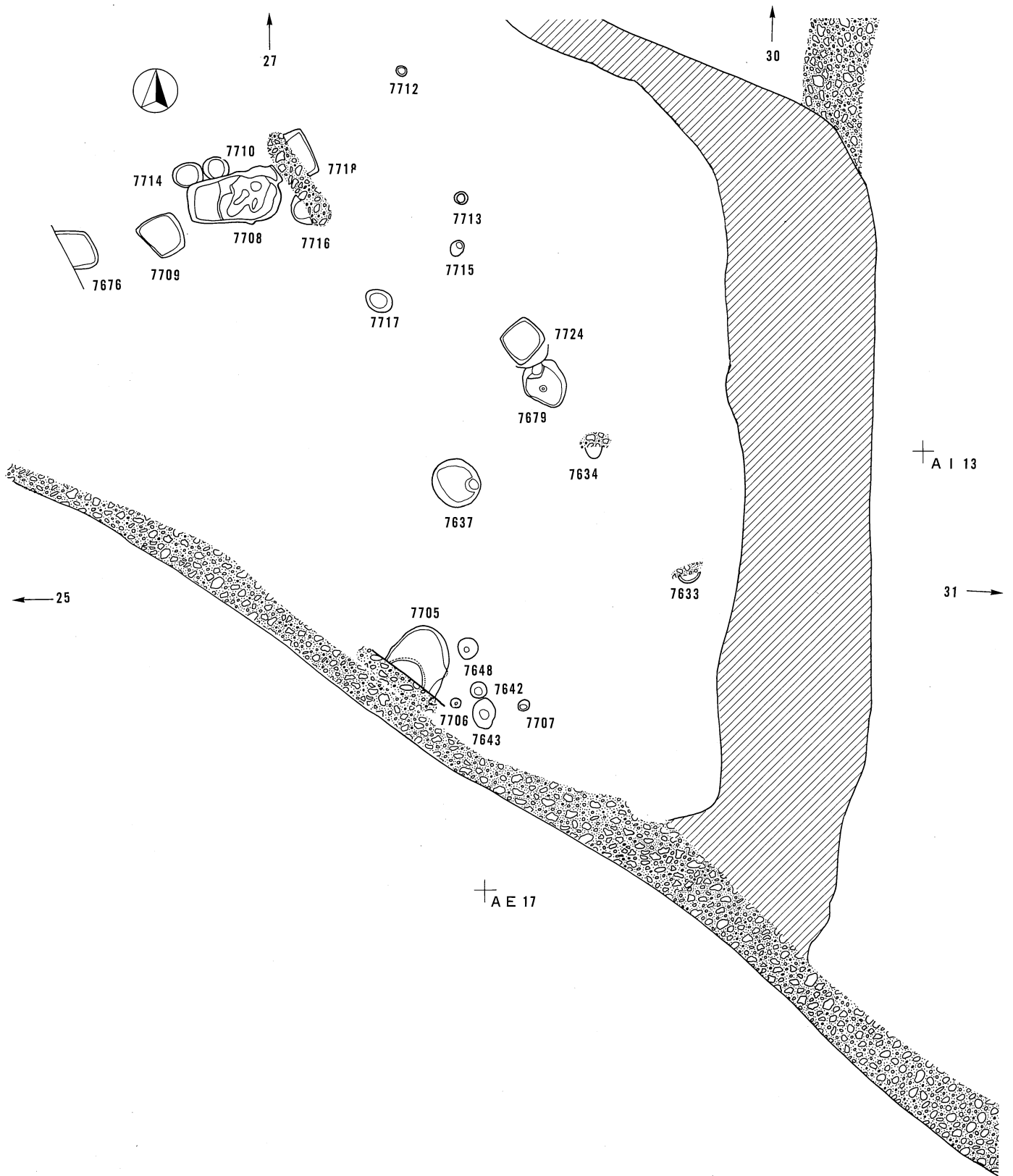
← 24



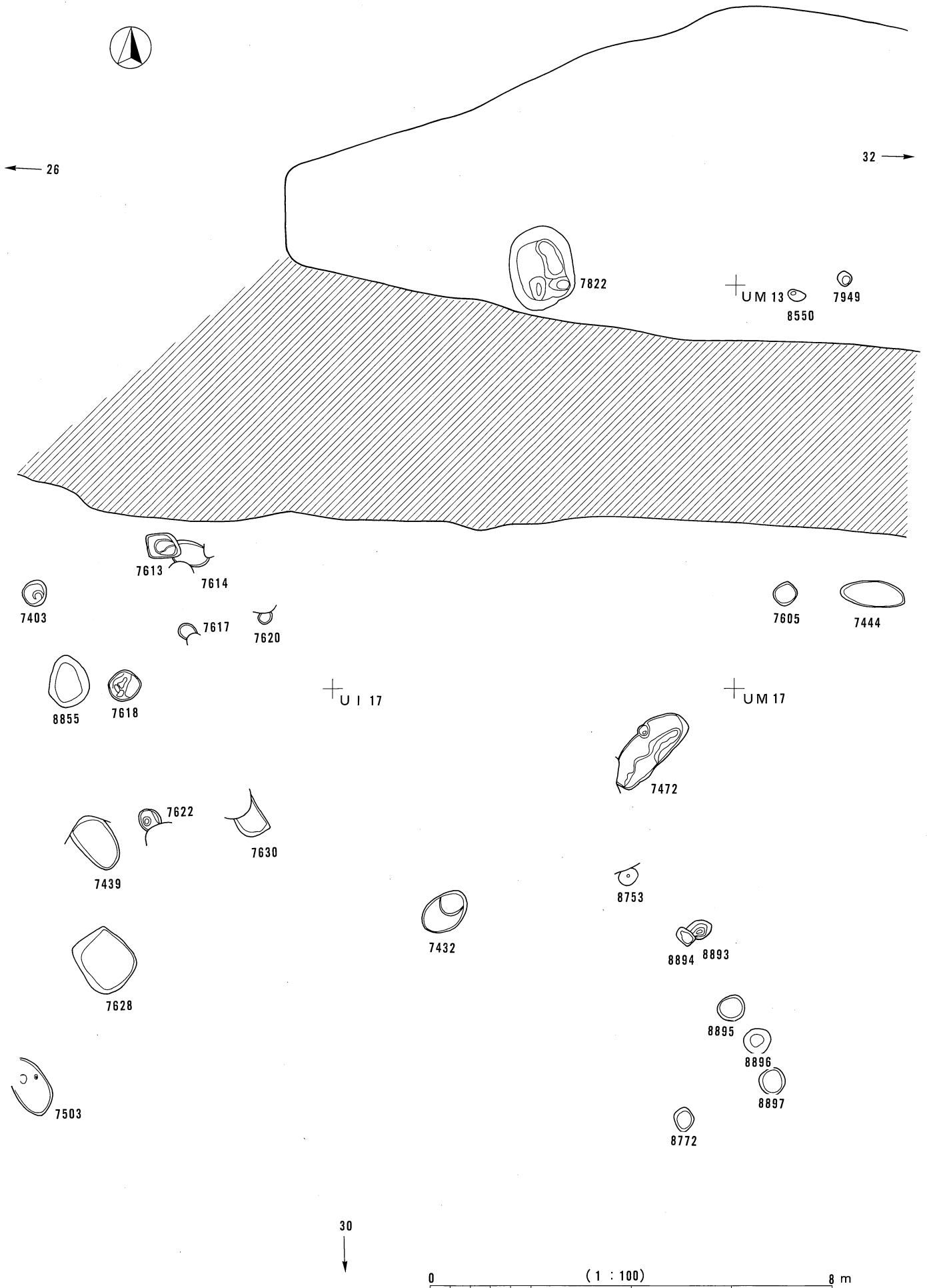


図版189 古墳時代前期割付図28 (SK以外)

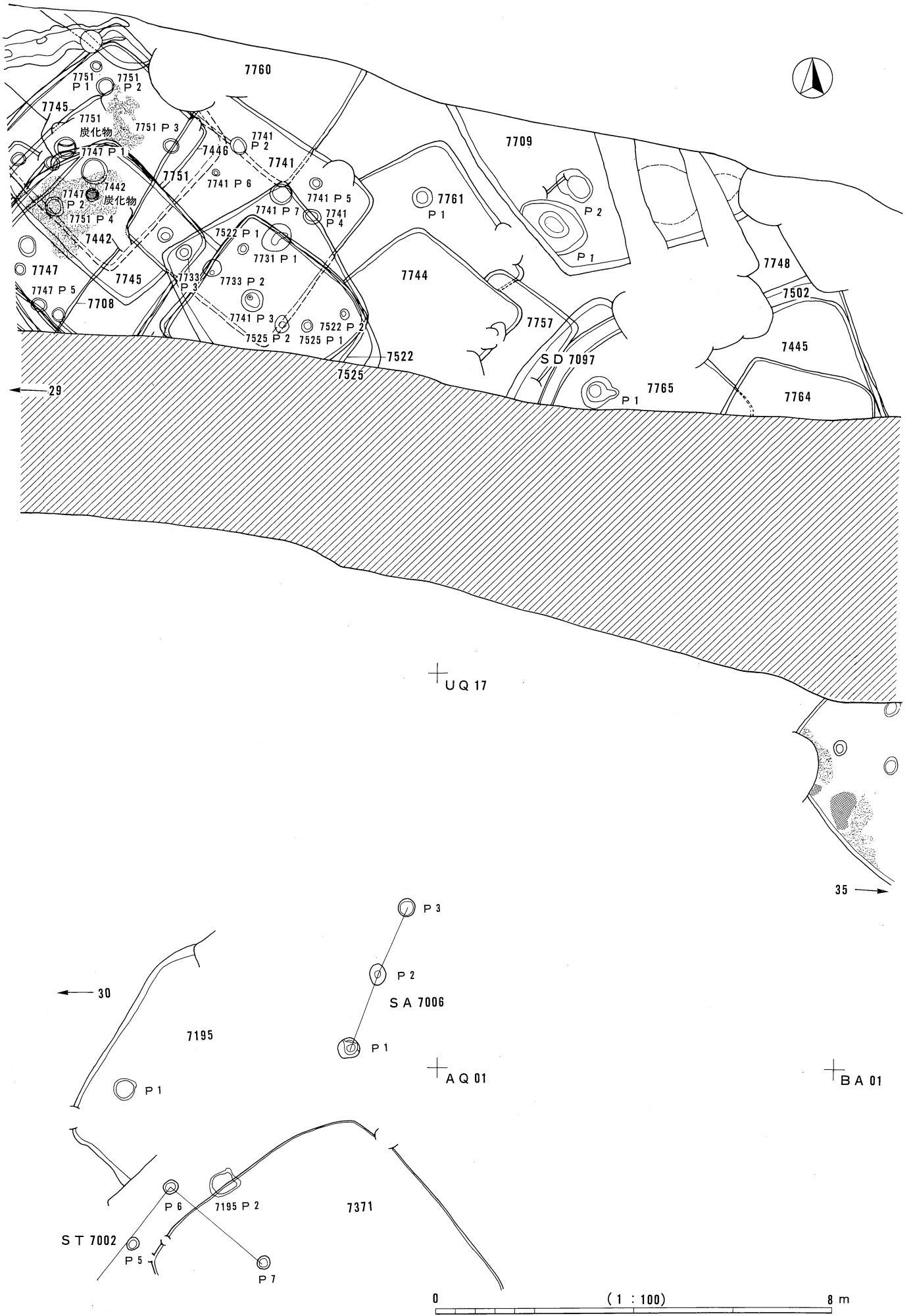




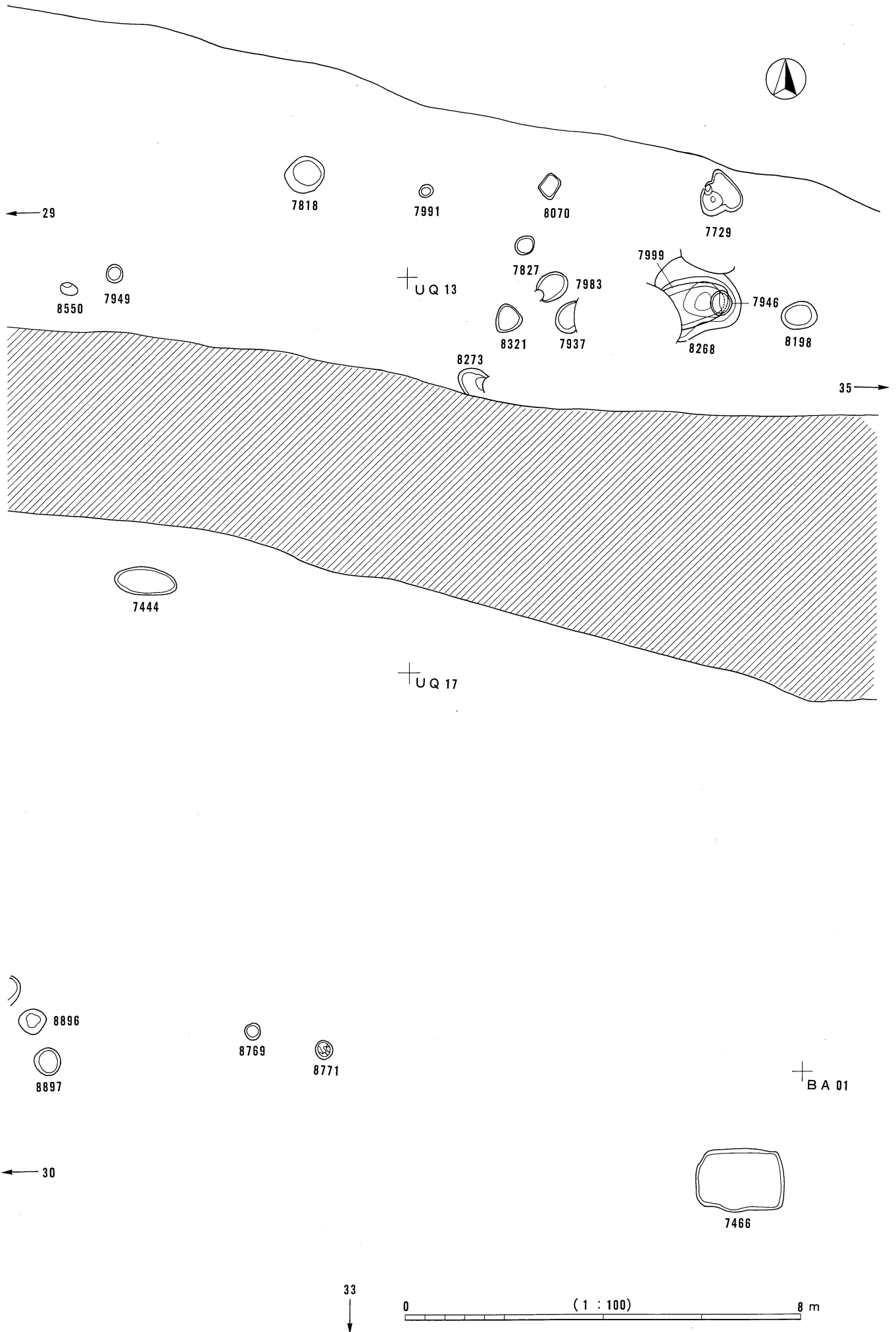




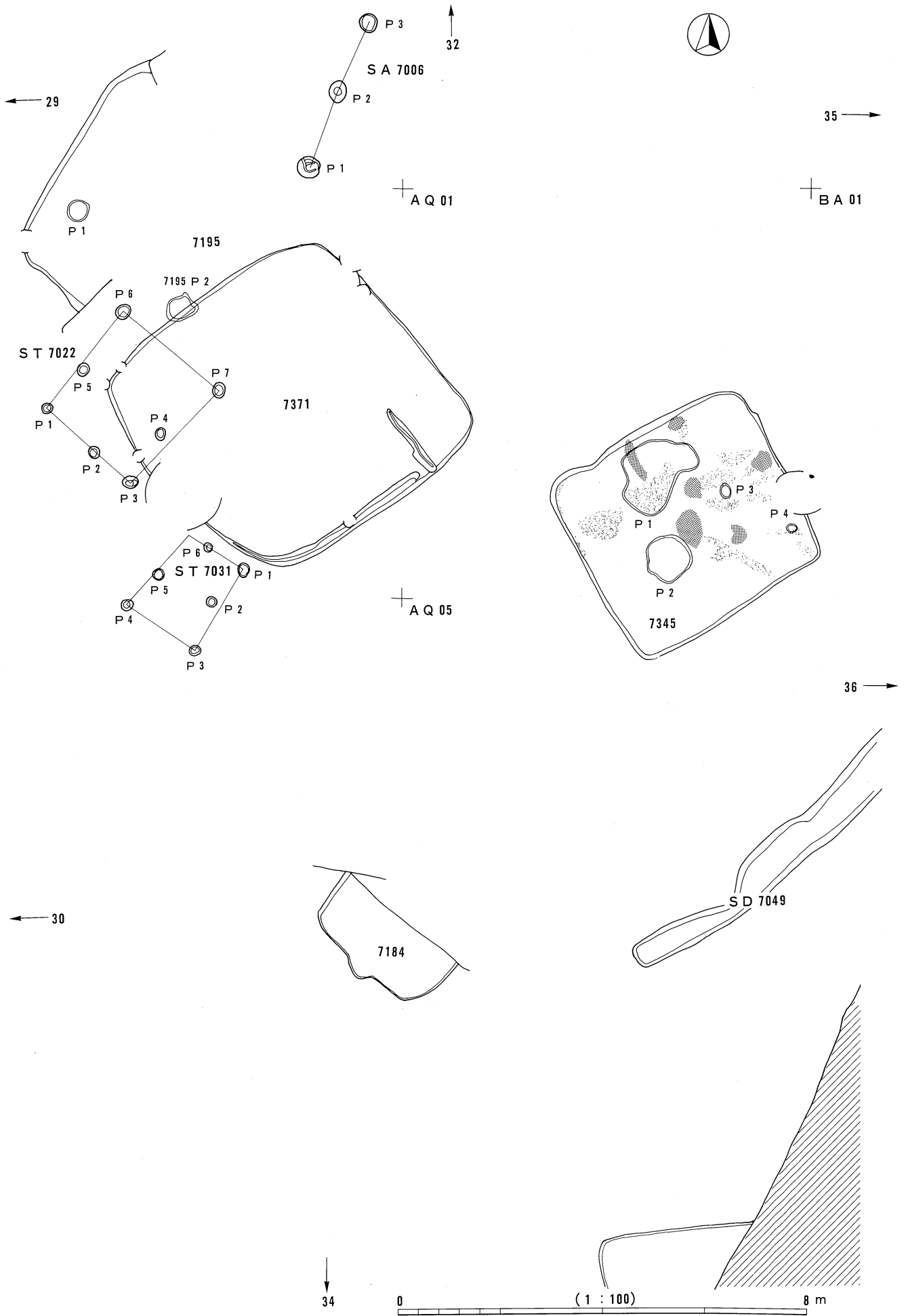
図版193 古墳時代前期割付図32 (SK以外)

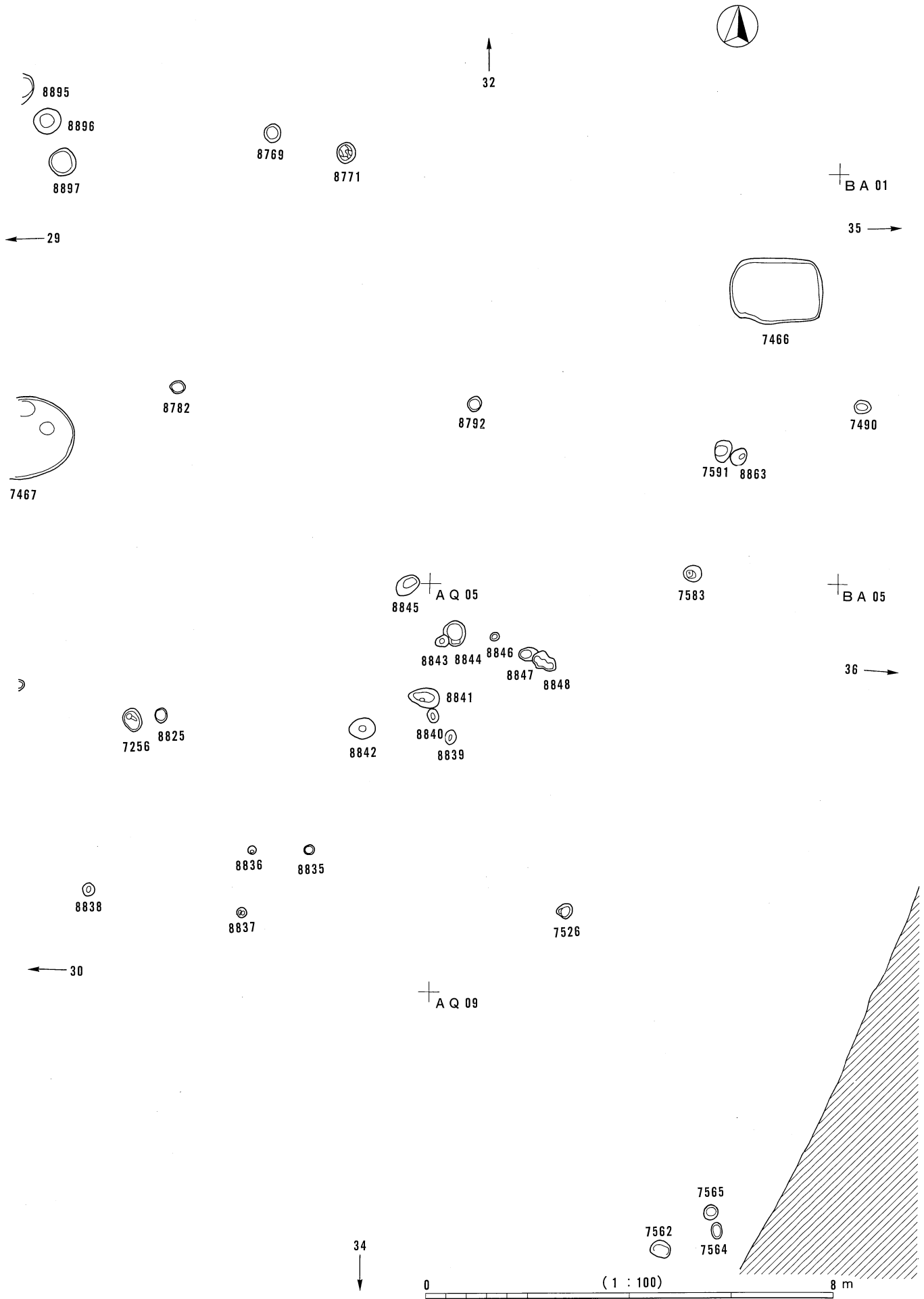


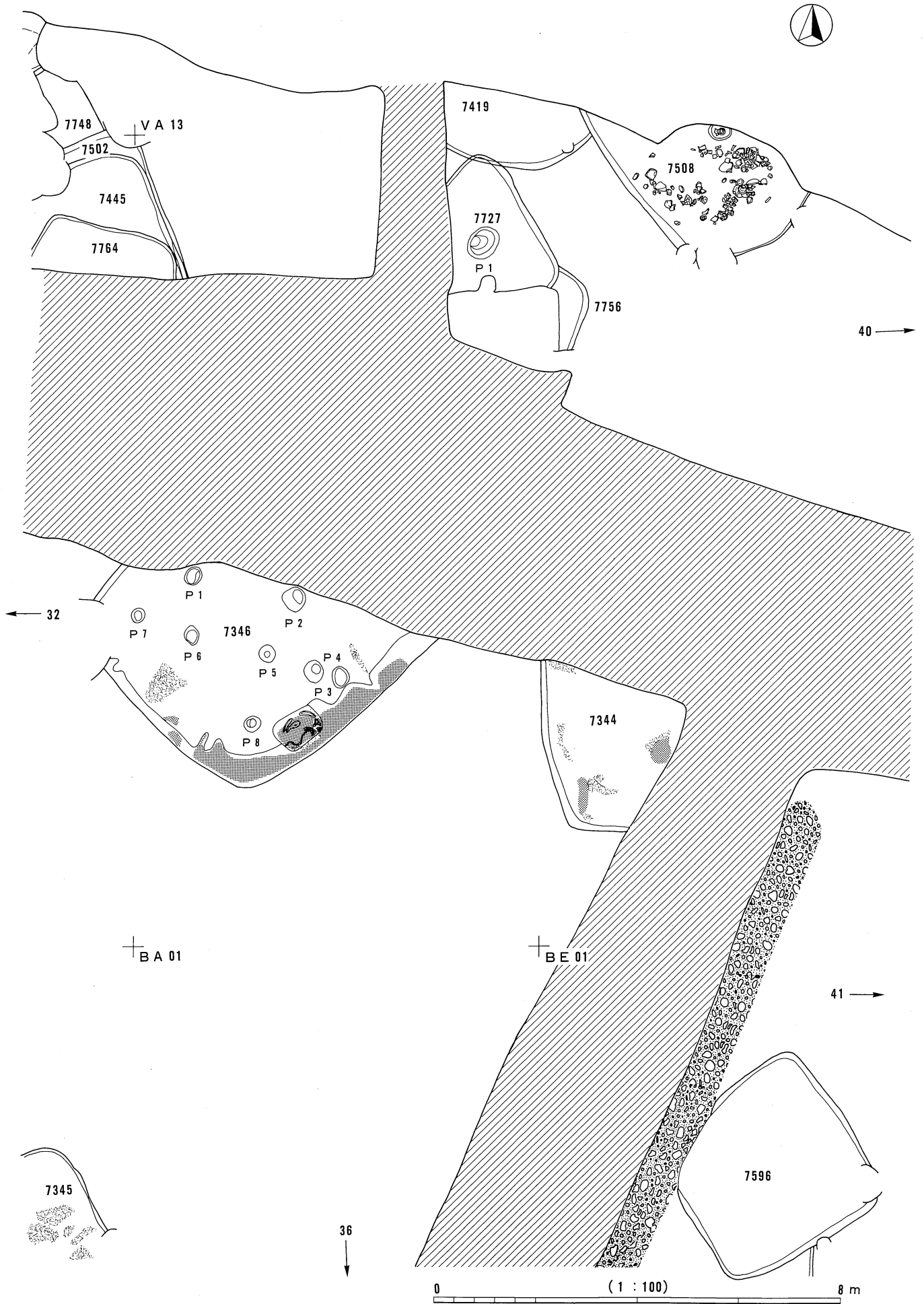


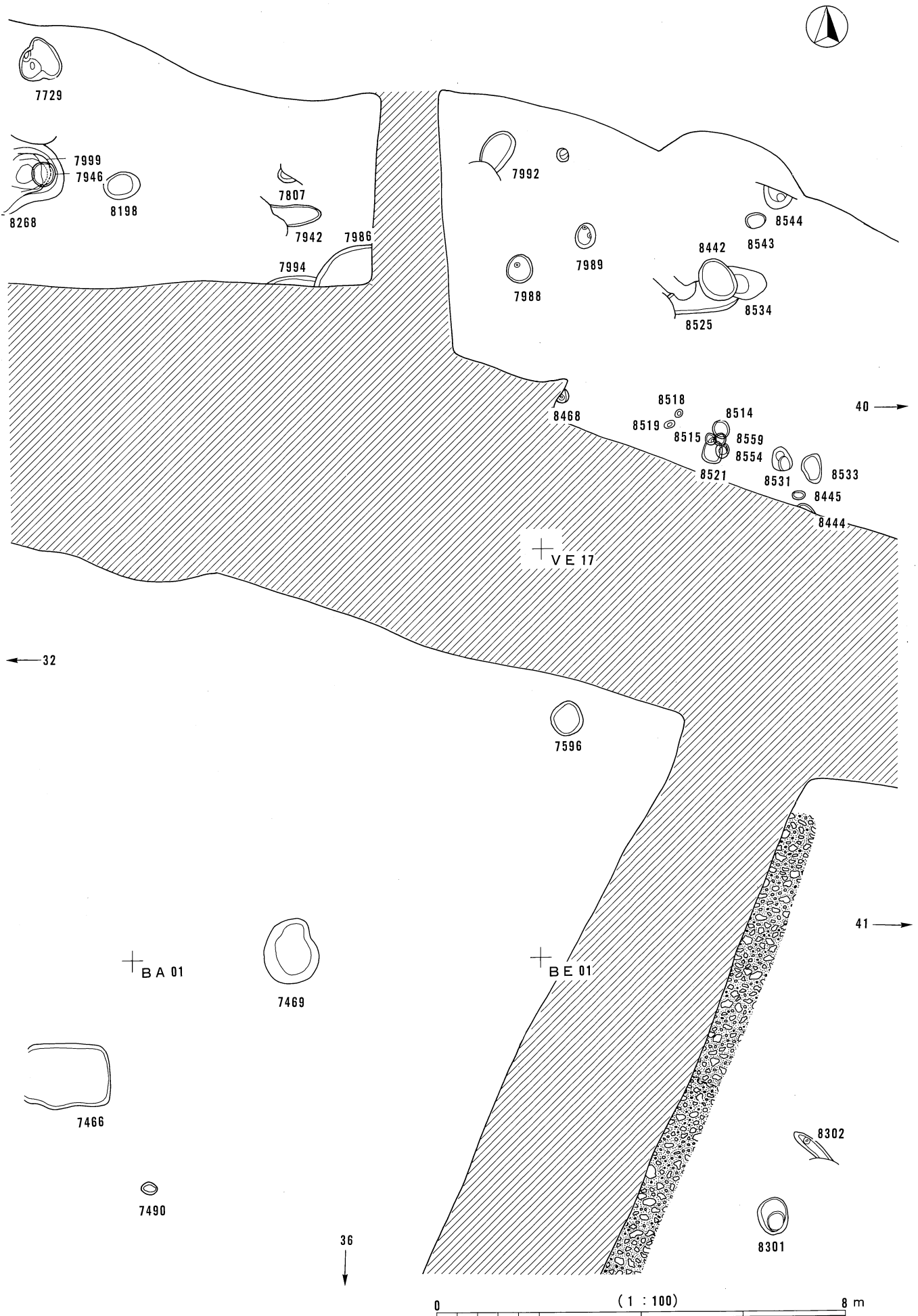


図版195 古墳時代前期割付図33 (SK以外)

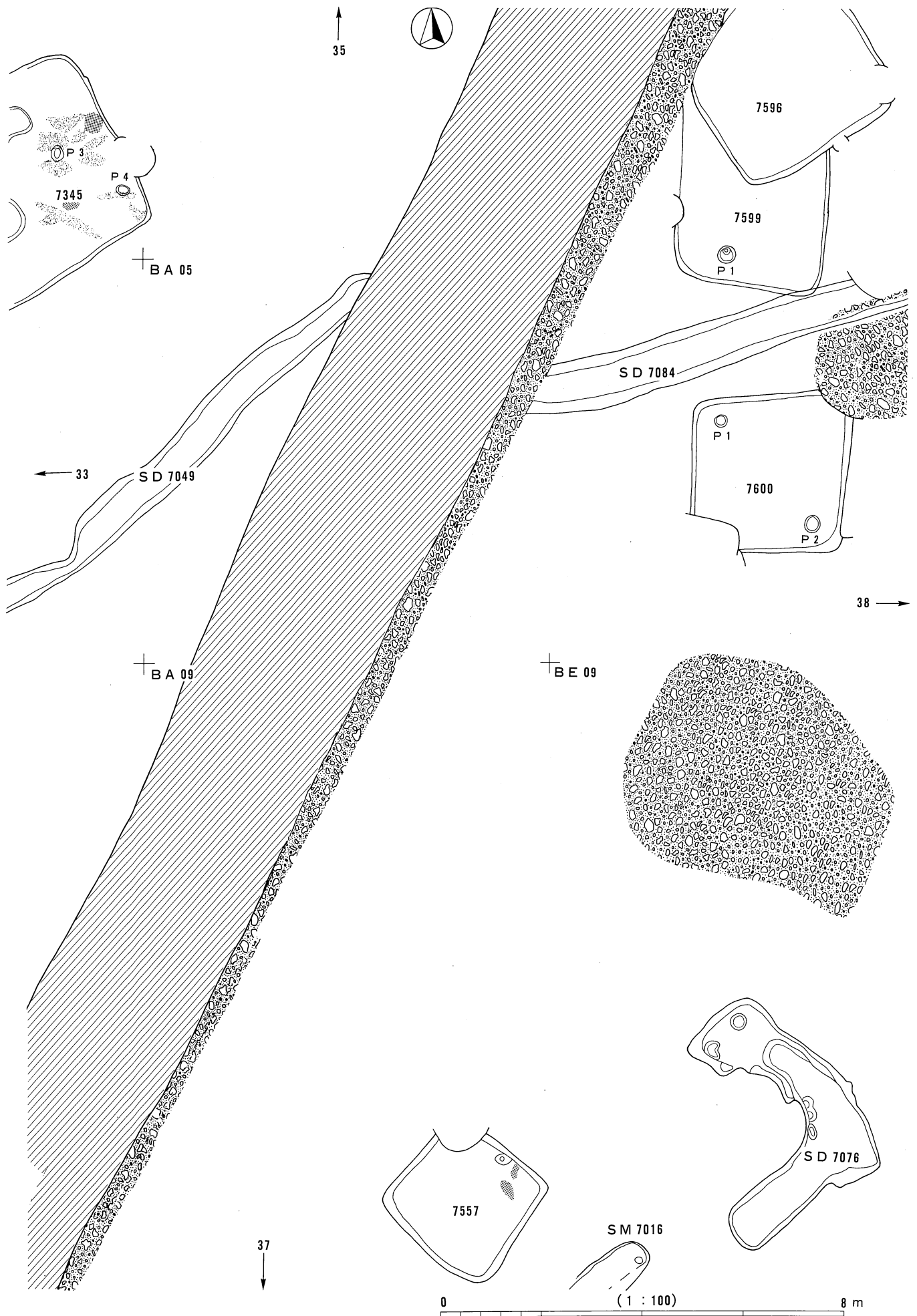


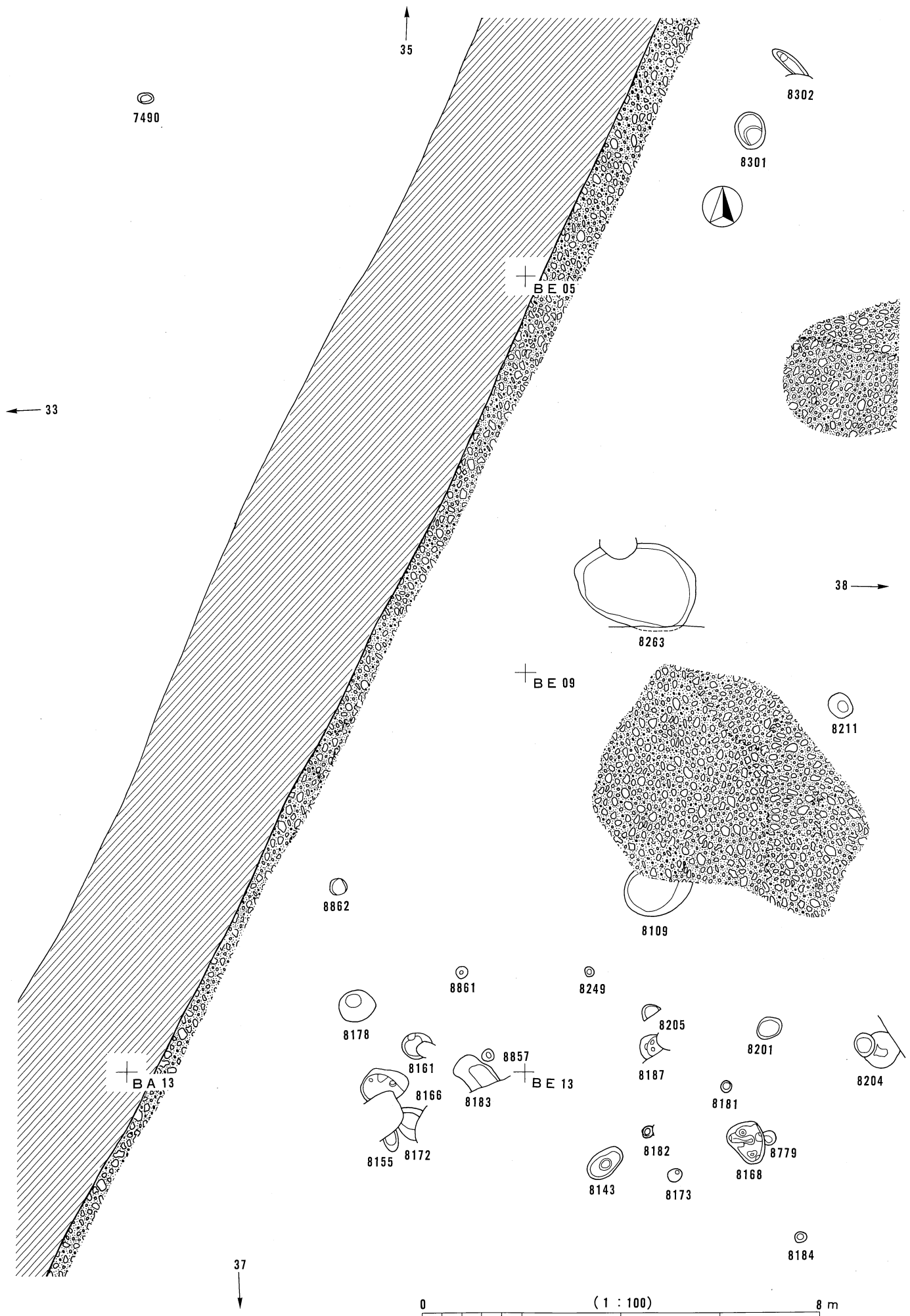




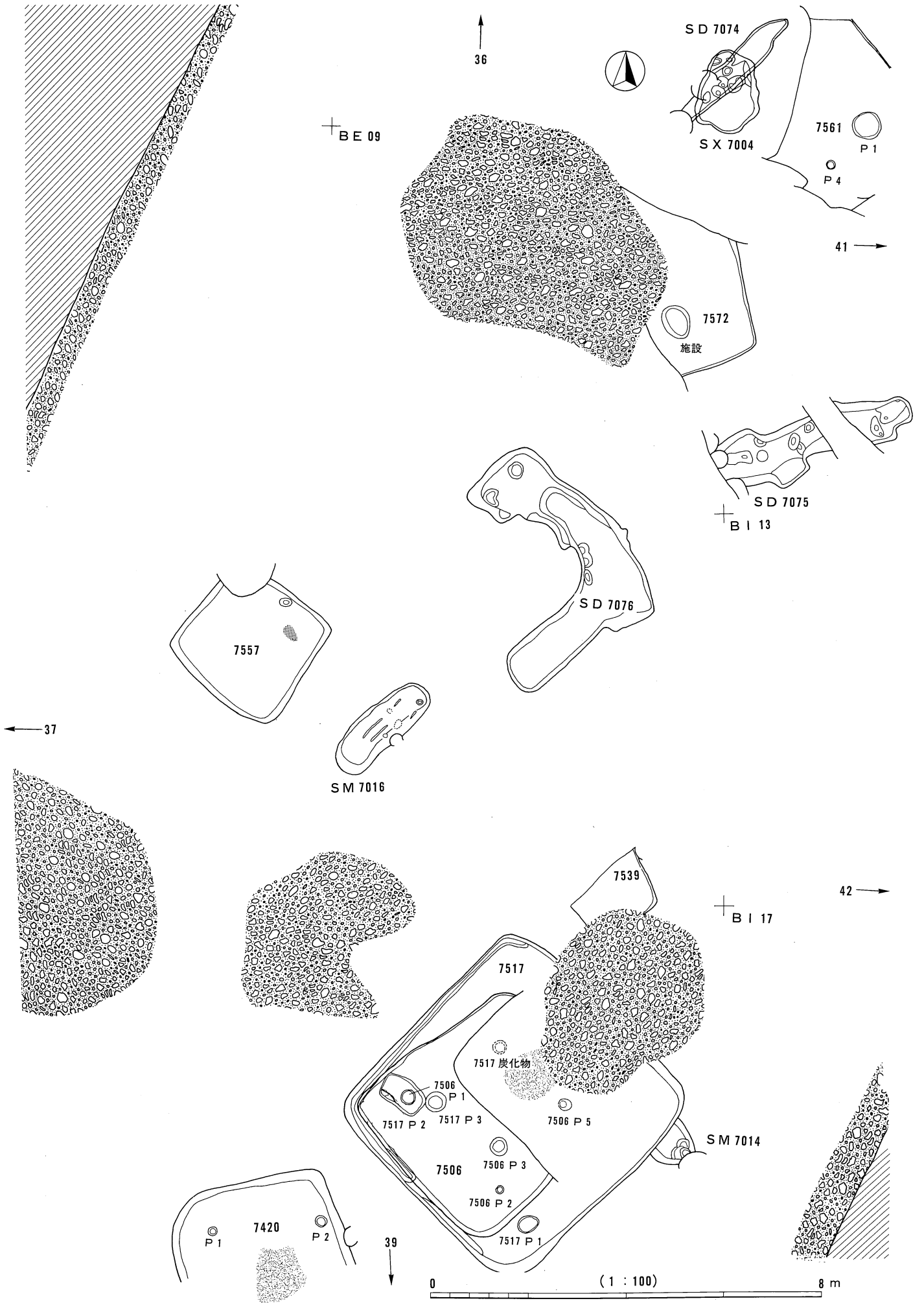


図版199 古墳時代前期割付図36 (SK以外)

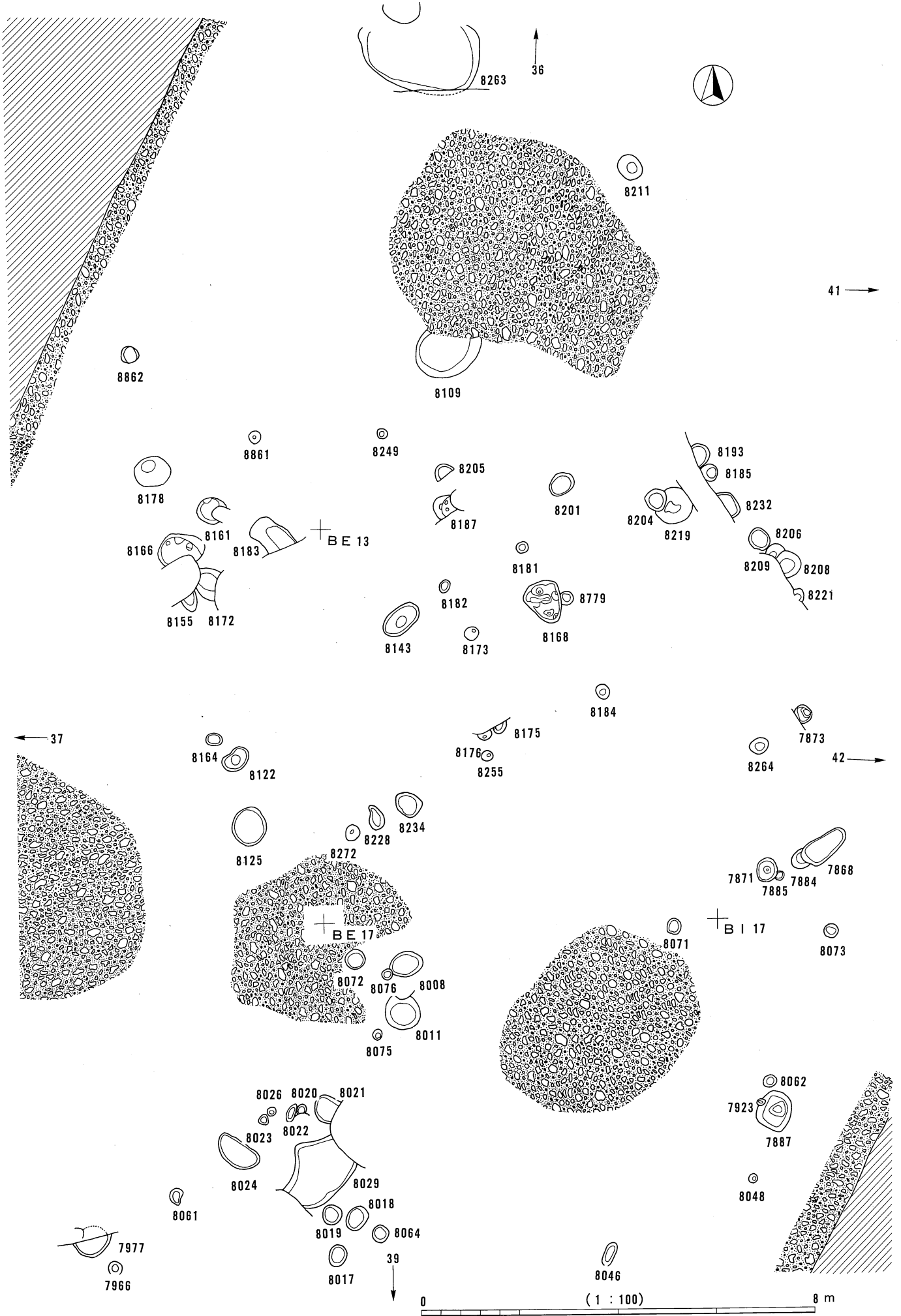




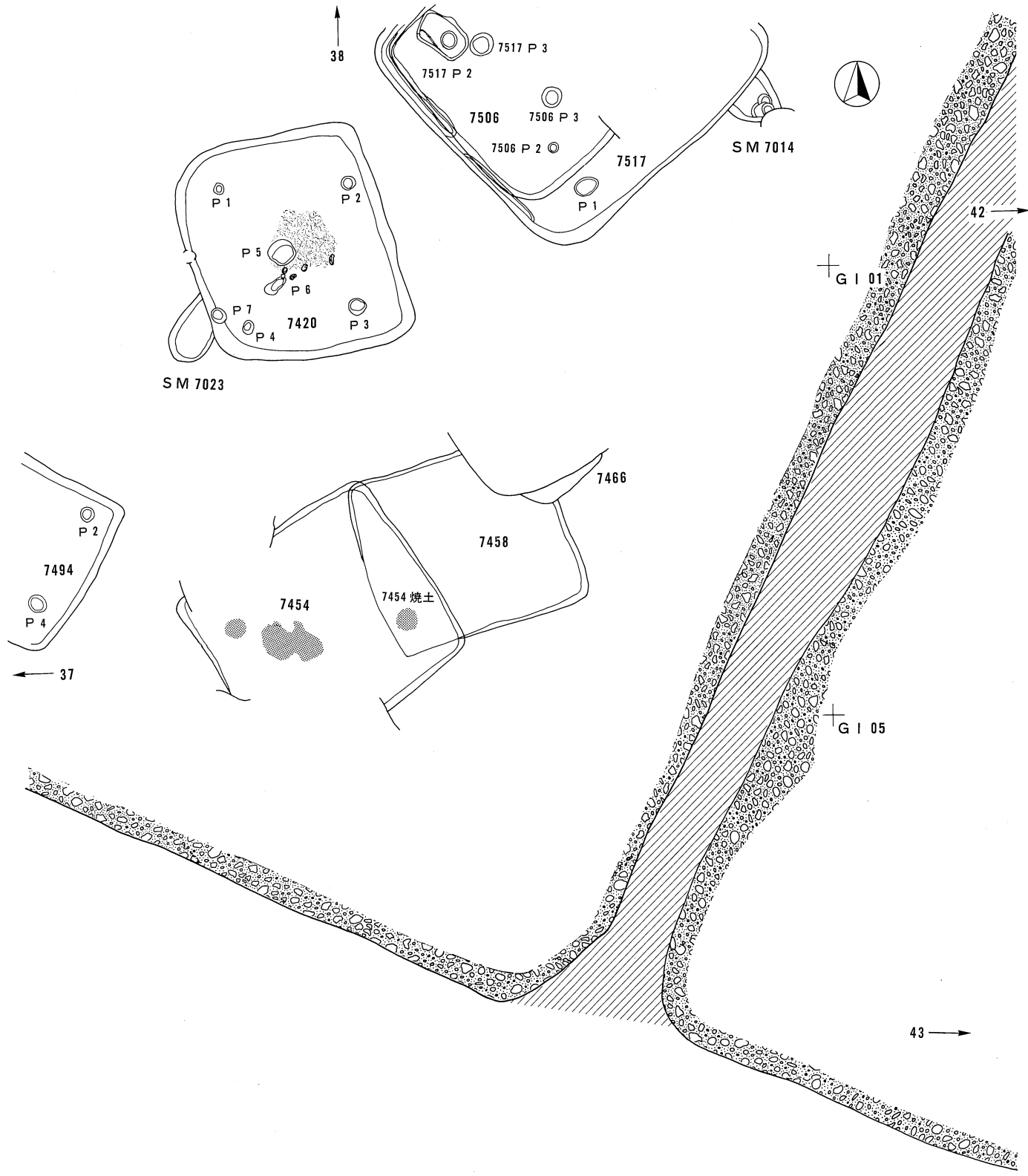
図版201 古墳時代前期割付図38 (SK以外)

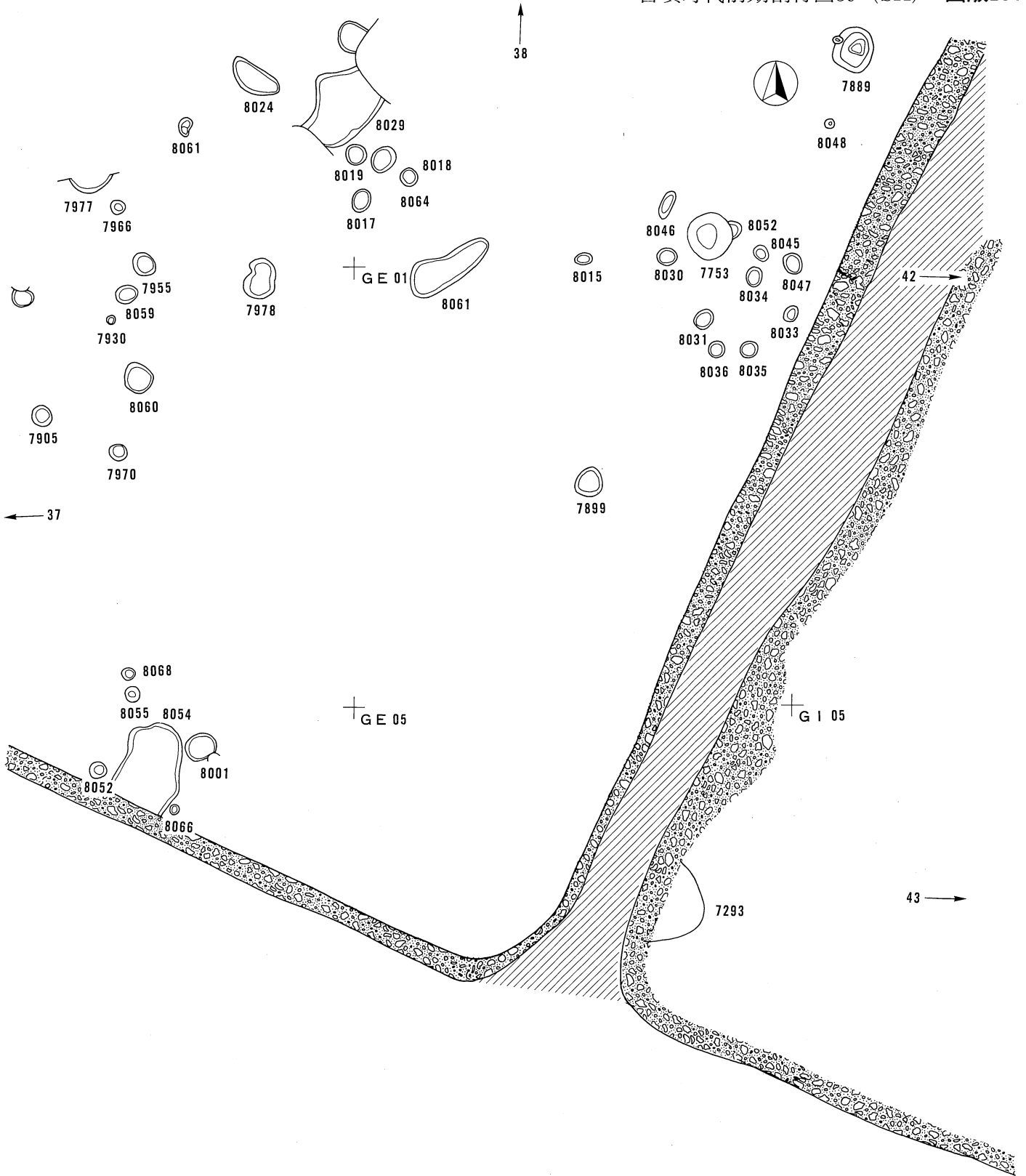


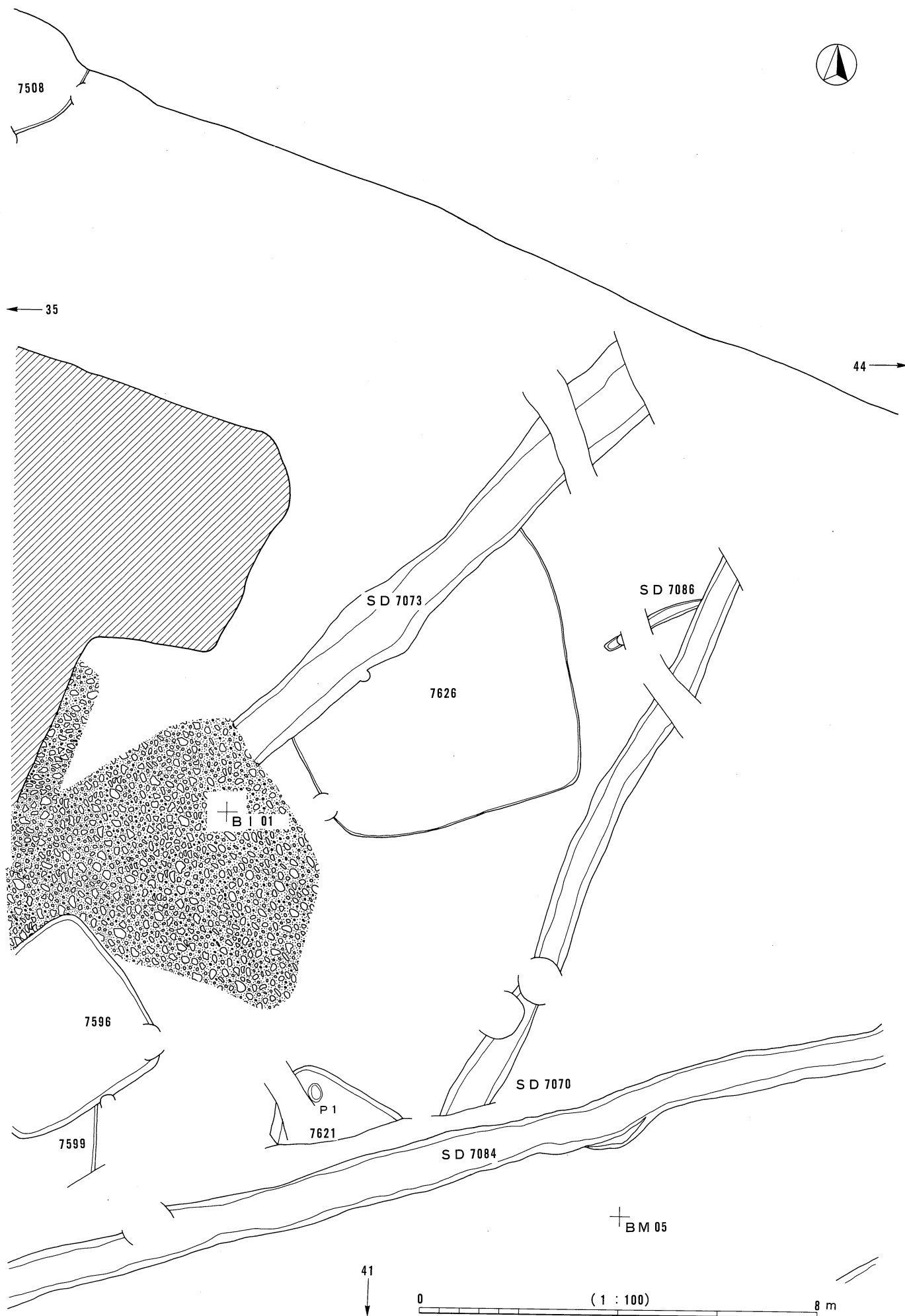


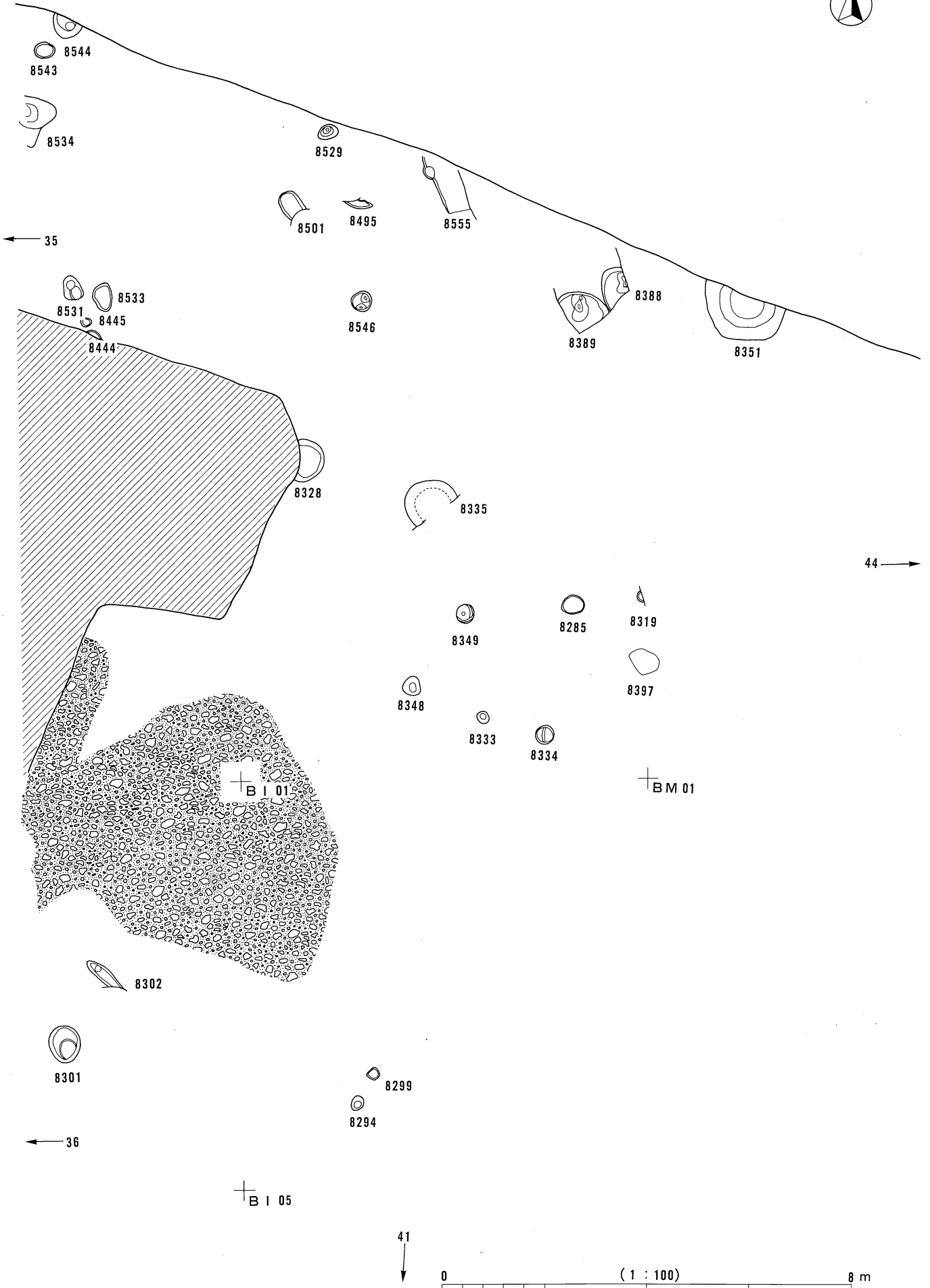


図版203 古墳時代前期割付図39 (SK以外)

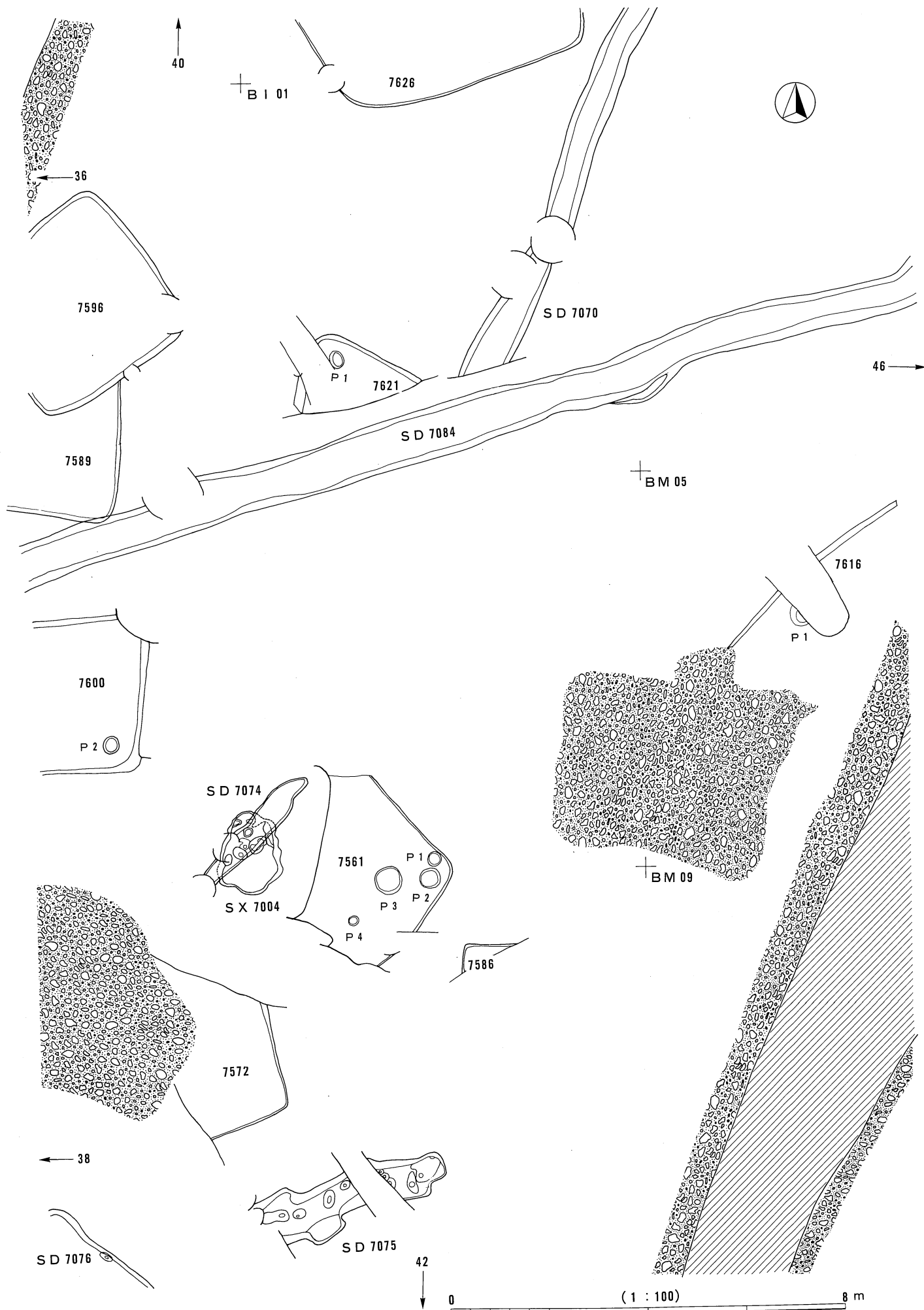


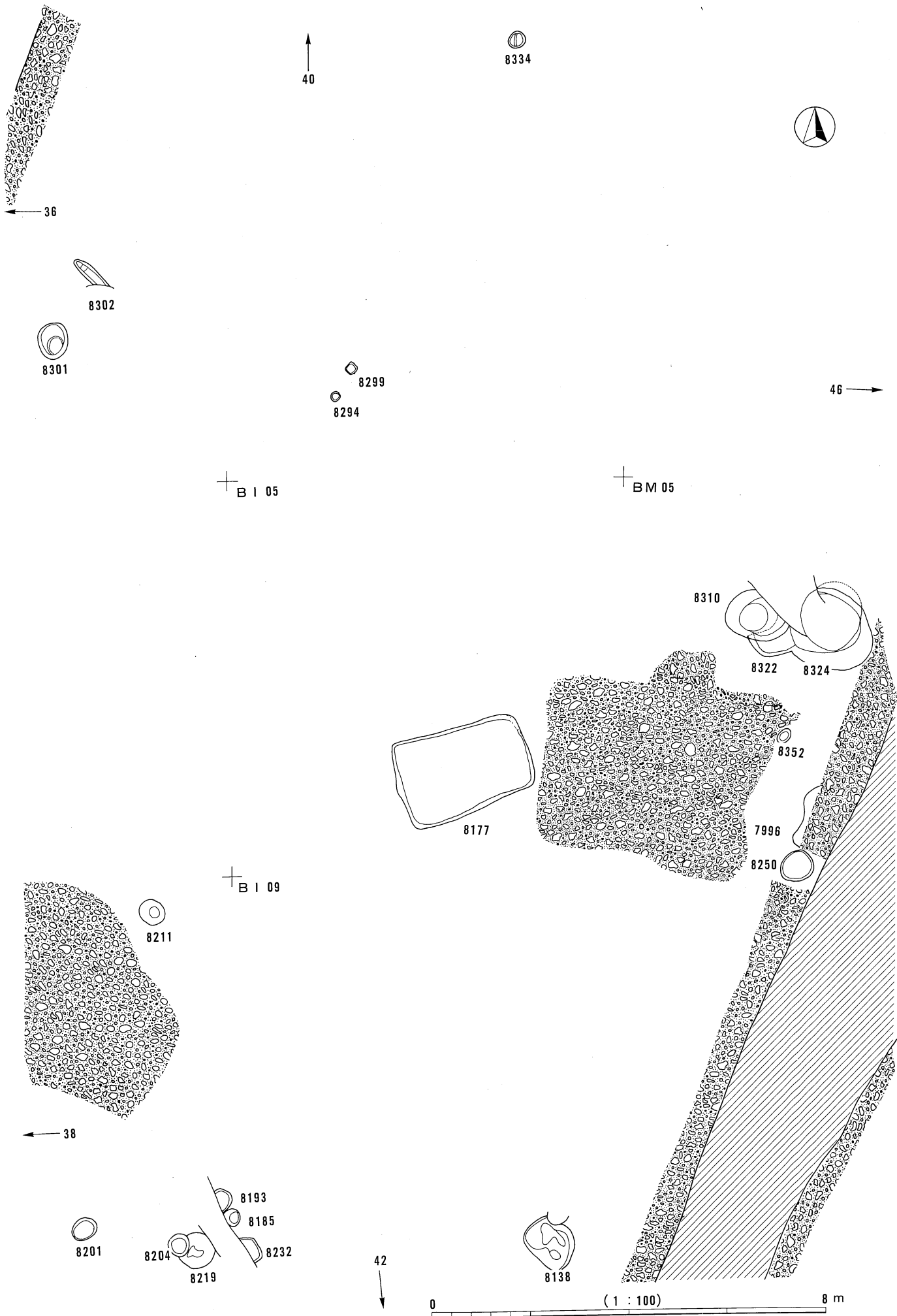




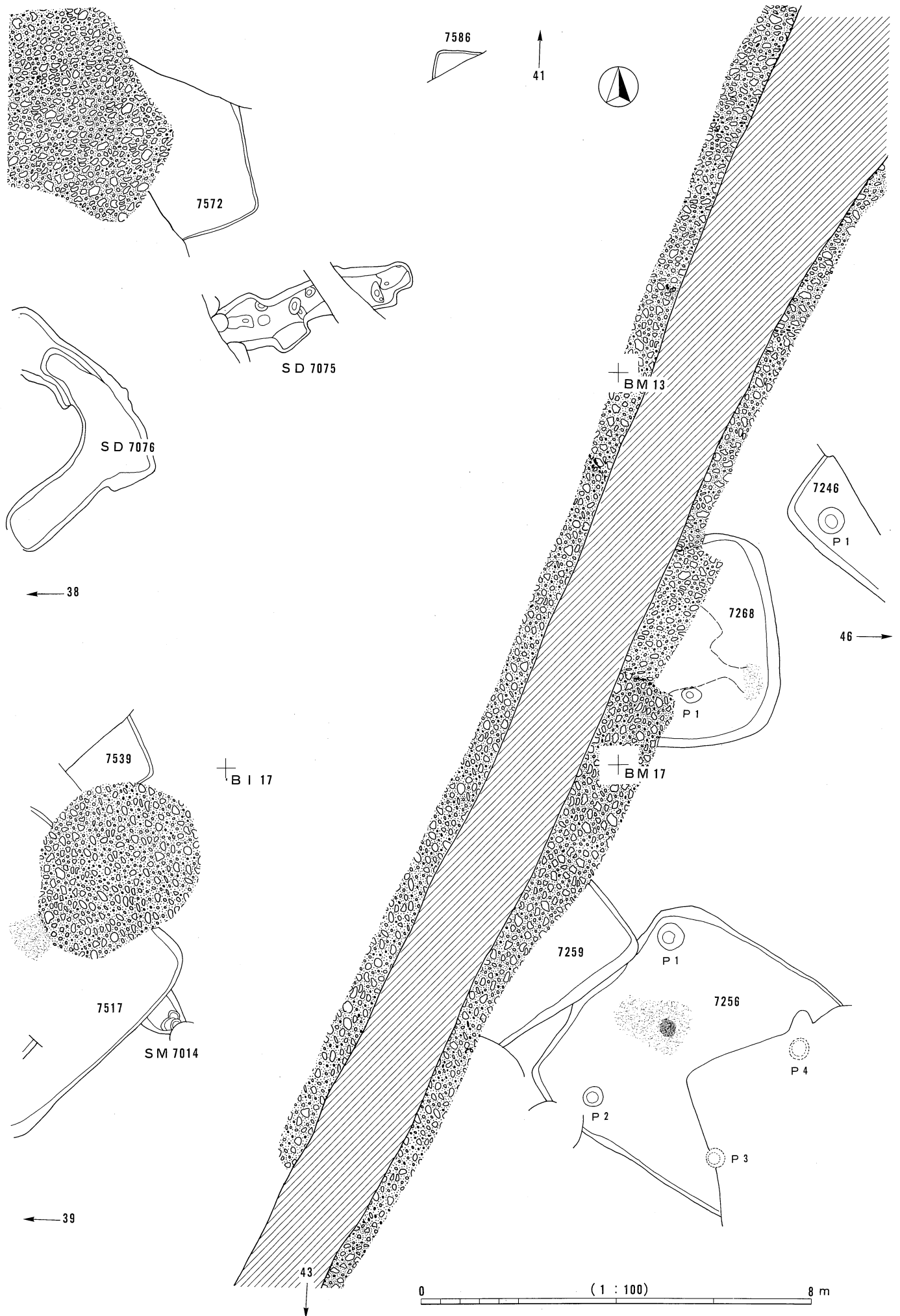


图版207 古墳時代前期割付図41 (SK以外)

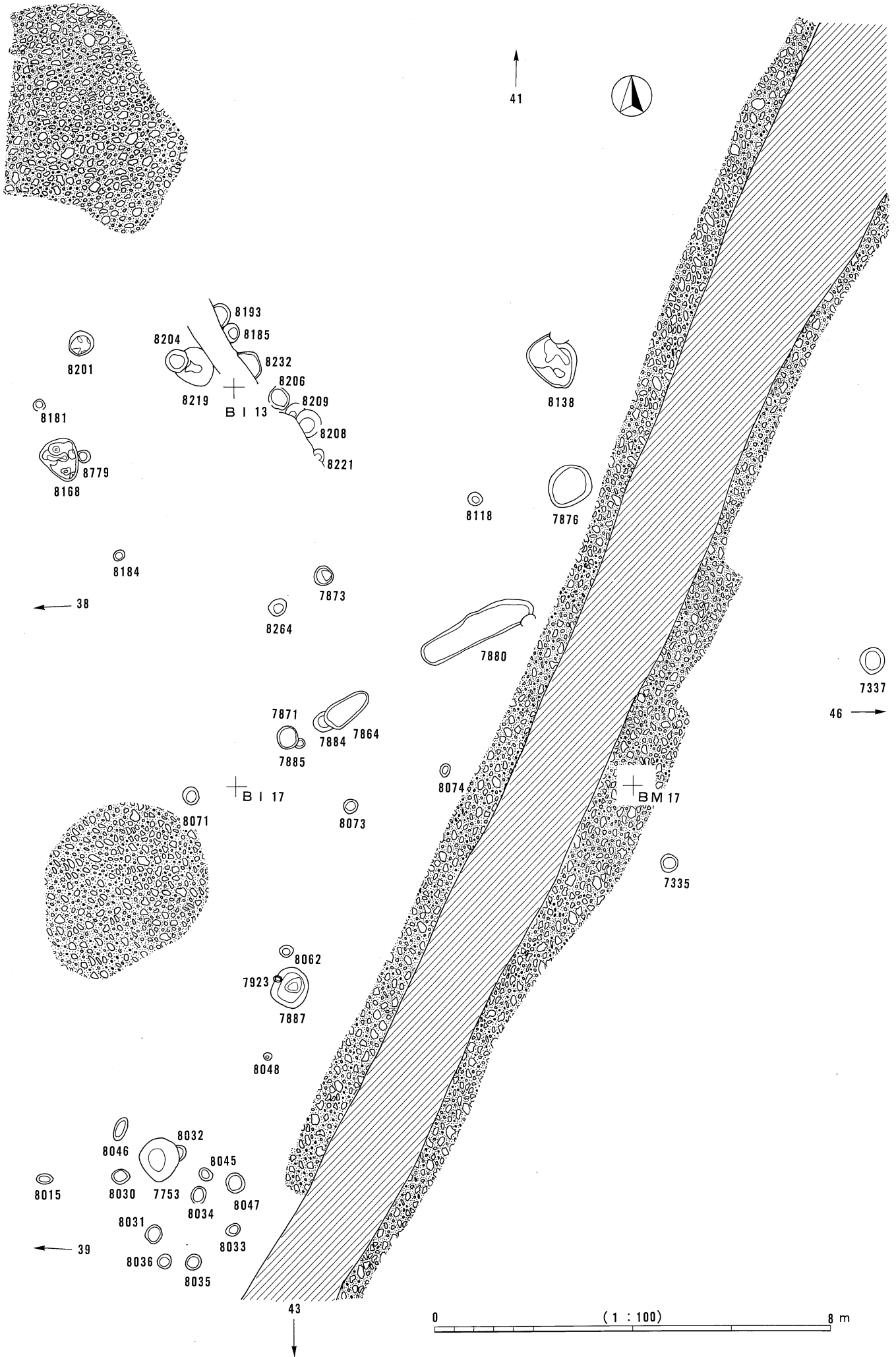


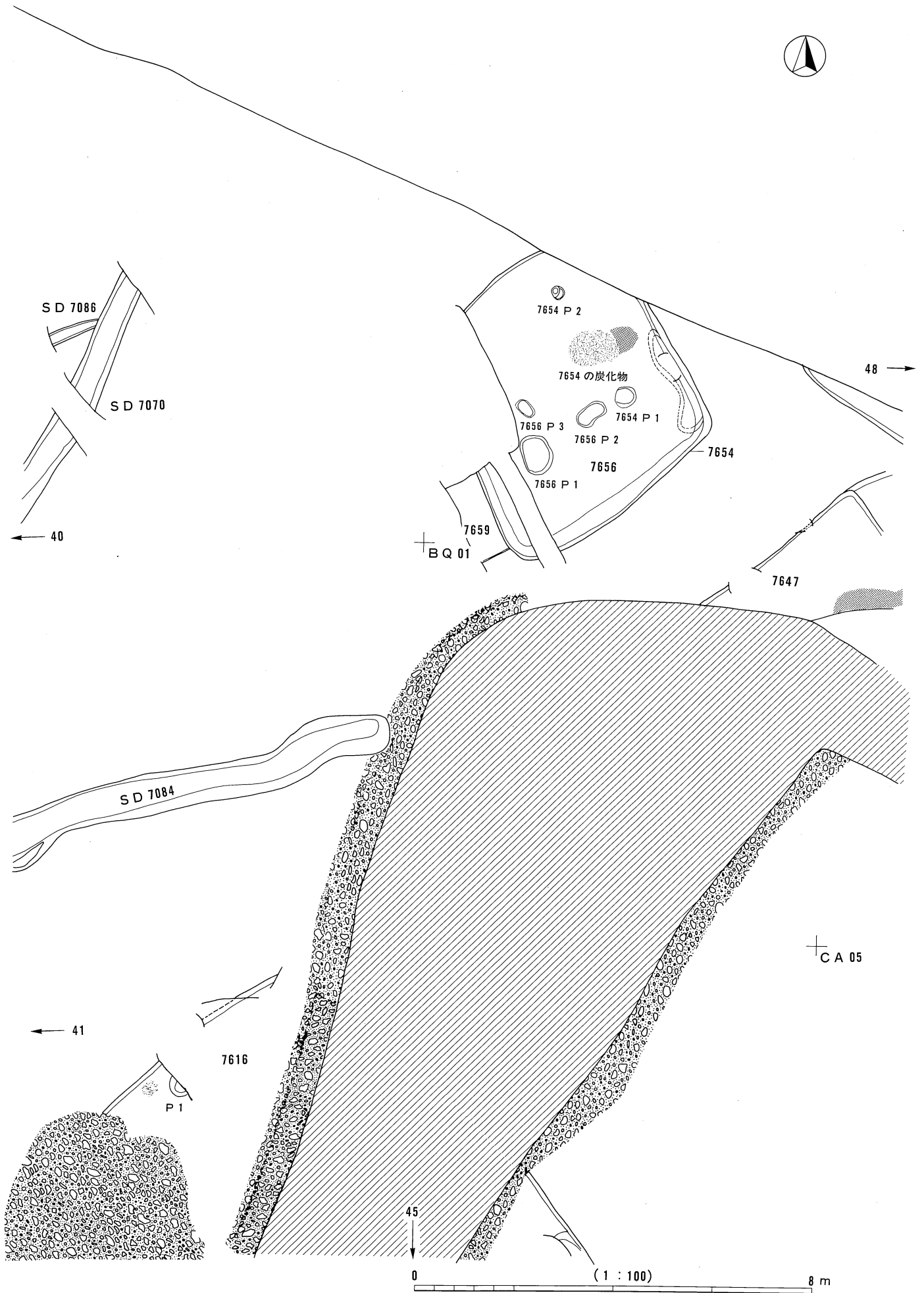


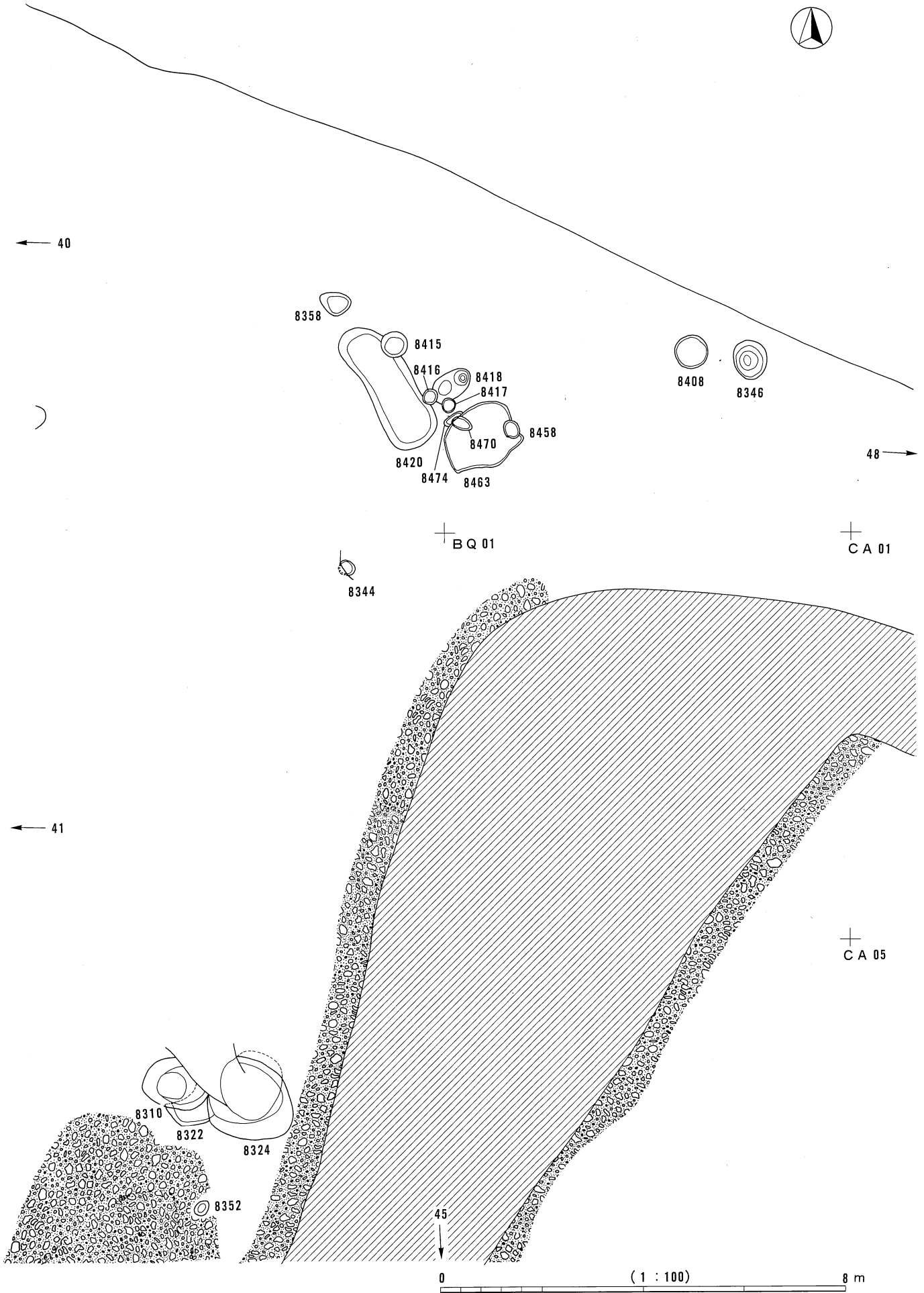
図版209 古墳時代前期割付図42 (SK以外)











図版213 古墳時代前期割付図45 (SK以外)

