滑川第1・第2遺跡
湯の崎地区
広瀬地区遺跡
鵜戸木地区遺跡
赤木遺跡

平成8年度農業基盤整備事業
に伴う発掘調査概要報告書

平成9年3月

宮崎県教育委員会

滑川第1・第2遺跡
湯の崎地区
広瀬地区遺跡
鵜戸木地区遺跡
赤木遺跡

平成8年度農業基盤整備事業
に伴う発掘調査概要報告書

平成9年3月

宮崎県教育委員会

序

埋蔵文化財の保護と活用について日頃から深いご理解をいただき、厚くお礼申し上げます。

宮崎県でも県内各地で各種の農業基盤整備事業が実施されておりますが、事業実施予定地内には数多くの遺跡が存在し、文化財の保護と農業基盤整備事業との調整がひとつの課題となっております。そこで県教育委員会では、農林政部局との協議資料とするため事業実施予定地内の分布調査や試掘・確認調査を実施し、遺跡の所在の有無、性格、範囲等の基礎資料を作成しております。

本報告書は、平成8年度に試掘・確認調査を実施した20か所の調査から宮崎郡清武町船引地区など8か所の調査結果について、その概要を報告するものであります。これらの調査結果が文化財の保護に生かされるとともに、地域の歴史の解明や生涯学習の場で活用されるなど役立てていただければ幸いに存じます。

最後に、調査にあたってご協力をいただいた地元の土地改良区ならびに市町村教育委員会、各農林振興局・支庁などの諸関係機関のみなさまに厚くお礼を申し上げます。

平成9年3月

宮崎県教育委員会

教育長　田　原　直　廣

例　　言

1　本報告書は、宮崎県教育委員会が平成８年度の文化庁国庫補助を得て実施した発掘調査の概要報告書である。

2　発掘調査は、宮崎県内の農業基盤整備事業に伴う周知の遺跡の確認調査及び未周知か所の試掘調査として実施した。

3　遺跡の名称は、現在周知されている遺跡についてはその名称を、今回の分布調査、試掘調査等で新たに確認された遺跡についてはその農業基盤整備事業の地区名を使用している。正式な遺跡名は、今後字名等を参考に命名される予定である。

4　発掘調査は、県文化課埋蔵文化財係主査石川悦雄、同永友良典、同菅付和樹が担当した。また、発掘調査にあたっては、関係市町村教育委員会及び同農政部局、当該地区の県農林振興局、支庁等の協力を得た。

5　本報告書の執筆は各担当者が行い、編集は菅付が行った。

6　出土した遺物は、宮崎県埋蔵文化財センターで保管している。

目　　次

第１章　平成８年度の発掘調査概要 …… 1

第２章　発掘調査の結果 …… 1～16

第１節　滑川第１・第２遺跡 ……(永友) …… 1～ 5

第２節　湯の崎地区 ……(石川) …… 6～ 7

第３節　広瀬地区遺跡 ……(菅付) …… 8～10

第４節　鵜戸木地区遺跡 ……(菅付) ……11～13

第５節　赤木遺跡 ……(菅付) ……14～16

表１　平成８年度試掘調査・確認調査一覧 ……17

表２　農業基盤整備事業計画地区内分布調査状況等一覧（平成９年度以降）……18～23

第１章　平成８年度の発掘調査概要

宮崎県では、基幹産業としての農林業の各種整備が年間を通し実施されている。ここ数年は、従来の農地防災事業、農地保全事業や各種農道整備事業等に加え、農村環境の各種整備や中山間地域の総合整備事業、担い手育成事業等、これまでより幅広い各種整備事業が展開されて来ている。県文化課では、これらの開発事業と埋蔵文化財の保護との調整をはかるため、平成９年度事業予定地区を中心に分布調査を実施し、周知の埋蔵文化財包蔵地及びその周辺地区、遺跡の立地する可能性が高い箇所については、確認調査・試掘調査を実施した（巻末の一覧表参照）。本報告では、このうちの確認調査・試掘調査の一部について遺跡が存在しなかった例を含む５箇所の調査事例を報告する。

第２章　発掘調査の結果

第１節　滑川第１・第２遺跡

１．遺跡の位置と調査に至る経緯

滑川第１遺跡及び第２遺跡は平成７年度から県営ほ場整備事業が実施されている清武町船引地区に分布する遺跡である。船引地区は宮崎市古城町と境を接する清武町船引地区の白ヶ野から札立にかけての丘陵上に位置し滑川第１･第２遺跡のほか白ヶ野第１･第２遺跡、札立第１･第２遺跡など13遺跡が所在しており隣接する宮崎市側にも上ノ原第１遺跡など３遺跡が分布する。

船引地区のほ場整備事業は東側の白ヶ野地区から着工されており、県教育委員会では平成５年度に白ヶ野第１遺跡及び滑川第１・第２遺跡周辺、７年度に白ヶ野第１・第４遺跡周辺の確認調査を実施している。その結果にともない清武町教育委員会で平成７年度に白ヶ野第１遺跡、平成８年度に白ヶ野第４遺跡の発掘調査を実施している。

今年度の確認調査は平成７年度の整備事業実施地区の西側でおこなった。一帯は小さな谷地形が複雑に入込みいくつかの舌状の平地を形成する遺跡立地に良好な場所である。そのうち９年度事業が予定さ

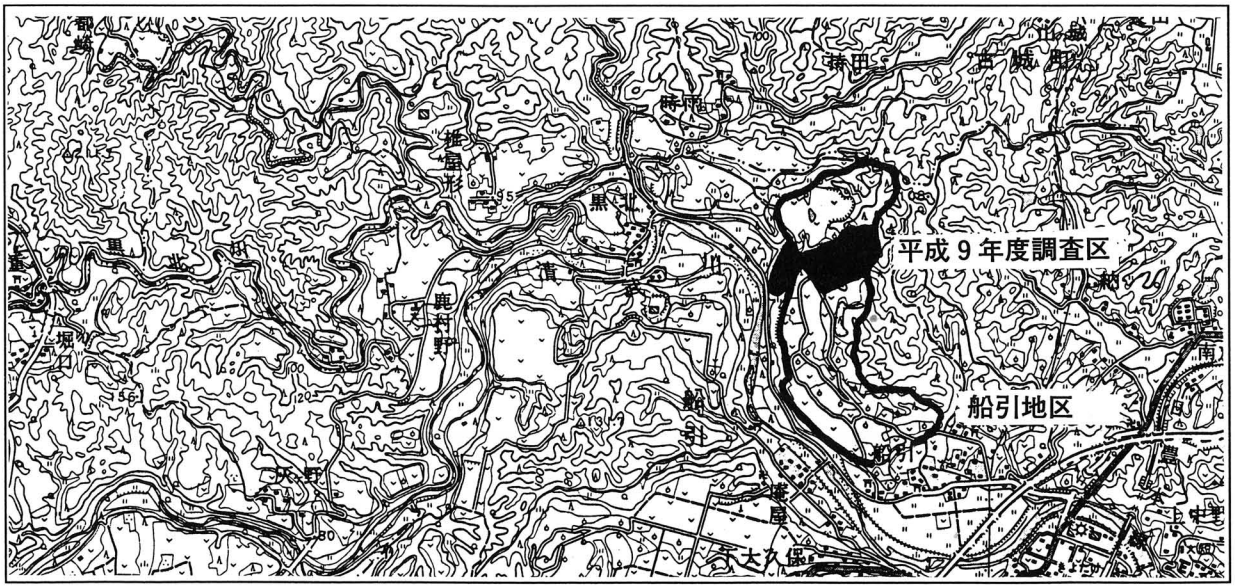

第１図　滑川第１・第２遺跡位置図

れている地区を中心に平成９年１月21日から23日の３日間おこなった。調査では重機を使い小さな谷で分られる６地点（Ａ～Ｆ）の35か所に１ｍ×５ｍのトレンチを入れた。なお、今回の調査地区は平成５年度の確認調査地点とかさなっていることから今回の確認トレンチをT1，T2…、前回の確認トレンチ①，②…とした。

２．試掘調査の概要

各トレンチの基本土層は削平の程度はあるがおおむね次のとおりである。

Ⅰ層　現在の耕作土で砂粒が混じる暗褐色の砂質土である。下部にⅡ層土のブロックが多く混じるところもある。Ⅰ層の下部には黒色土層が残るところもある。

Ⅱ層　アカホヤ風化土層で暗黄褐色の砂質土である。

Ⅲ層　アカホヤ火山灰層。黄褐色砂質土で下部には砂や軽石が堆積する。

Ⅳ層　上部はブロック状の黒（暗）褐色土で、下部は暗褐色土が混じる。軟らかい砂質土で白っぽい鉱物粒や黄色軽石粒を含む。

Ⅴ層　暗褐色砂質土に褐色砂質土がブロック状に混じる軟らかな土層で若干の炭化物粒が混じる。

Ⅵ層　上部はⅤ層で見られた褐色砂質土に暗褐色砂質土の硬質ブロックが混じり、次第に暗褐色砂質土の硬質土層となる。この暗褐色砂質土には白色や黄色の軽石、小石が混じる。

Ⅶ層　非常に硬質な明褐色砂質土で白色の鉱物粒や黄色の軽石が混じる。

Ⅷ層　非常に硬質でややきめの細かい明褐色砂質土。白色の鉱物粒や黄色の軽石はみられない。

調査したトレンチのうち、Ａ地点（T1～T13）ではT1，T7，T11を除くトレンチからⅤ層中に少量の縄文土器片や焼け石が検出されている。また、T10，T11，T13ではアカホヤ層上位の黒色土が残っておりT10からは土器片も出土している。調査地点の全域で包含層が広がると思われる。

Ｂ地区（T14・T15）の今回の確認調査では遺物等の確認はできなかったが、前回の⑨，⑩ではⅤ層で焼け石や土器片が確認されている。遺物包含層の範囲は西側のハウスまで及ぶと思われる。

Ｃ地点（T16・T17・T18）では表土下で直にシラス層が現れることからすでに遺物包含層は大きく削平されていることが確認された。

Ｄ地点（T19～T26）では縁辺部にあたるT21，T23，T24のⅤ層から焼け石等が検出された。特にT23からは焼け石のほかに台石や剥片、T24では10数点の焼け石が見つかっている。前回の調査ではすべてのトレンチから焼け石等が検出されていることからＤ地点全域に包含層の広がりが推測される。なお、⑬トレンチではⅣ層中からも焼け石や土器片が検出されておりⅤ層とあわせて２枚の早期の文化層がある。

Ｅ地点（T27～T30，T34・T35）はT34・T35やT27・T28周辺では遺物包含層のⅤ層まで大きく削平されておりT30のみでⅤ層中に焼け石が検出された。前回の調査では④，⑦でⅤ層中から焼け石やチップ、剥片等が検出されており部分的に包含層が残っていると思われる。

Ｆ地点（T31～T33）では前回も含めすべてのトレンチからⅤ層中で焼け石が検出されている。全域に包含層が残ると思われる。

調査の結果、Ｃ地点を除く地点で縄文時代早期の遺物等が確認できた。遺物の出土量はさほど多くなく遺跡の密度としてはさほど濃くはないと思われるが、包含層であるⅤ層がＣ地点を除くほとんどのトレンチで残っていることから地点によって遺跡の濃淡があると思われる。

A地点
B地点
C地点
D地点
E地点
F地点
T1
T2
T3
T4
T5
T6
T7
T8
T9
T10
T11
T12
T13
T14
T15
T16
T17
T18
T19
T20
T21
T22
T23
T24
T25
T26
T27
T28
T29
T30
T31
T32
T33
T34
T35

第2図　トレンチ配置図

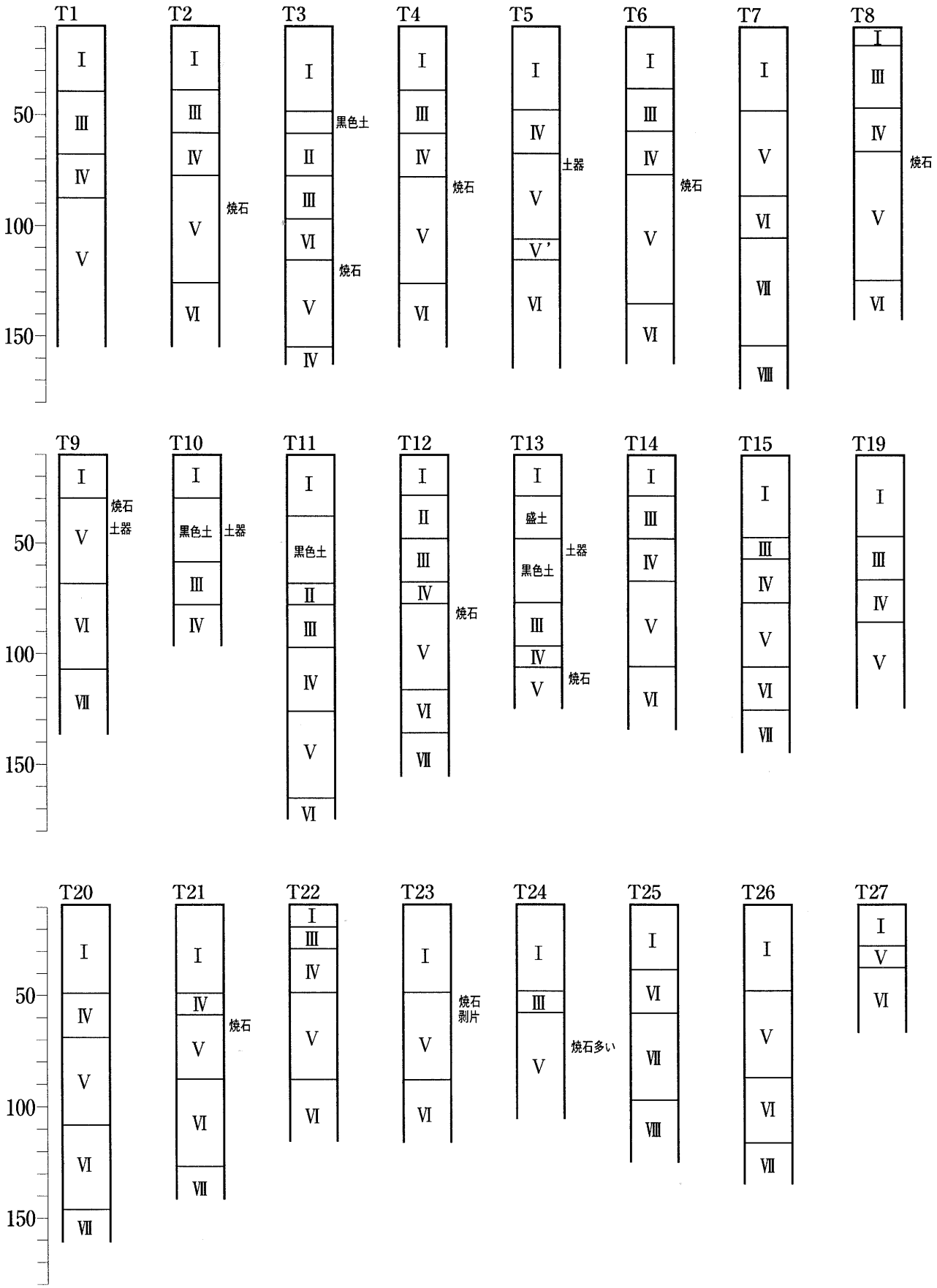

第３図　滑川第１・第２遺跡土層図（１）

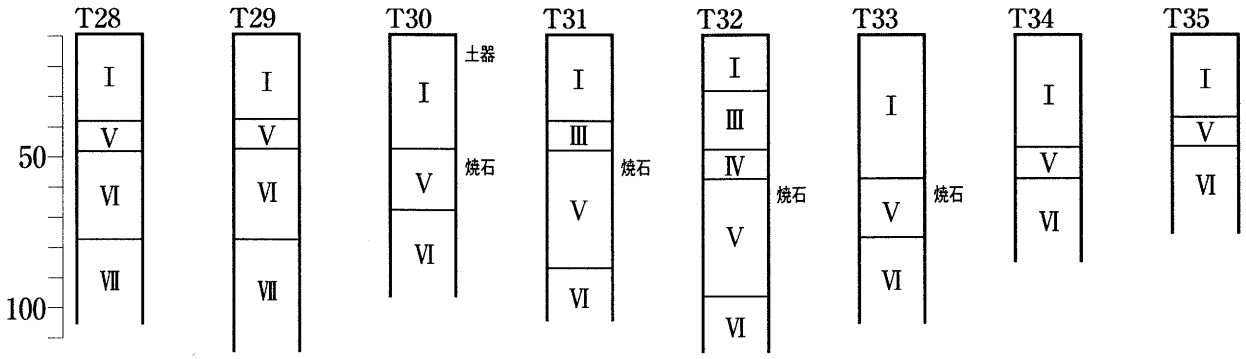

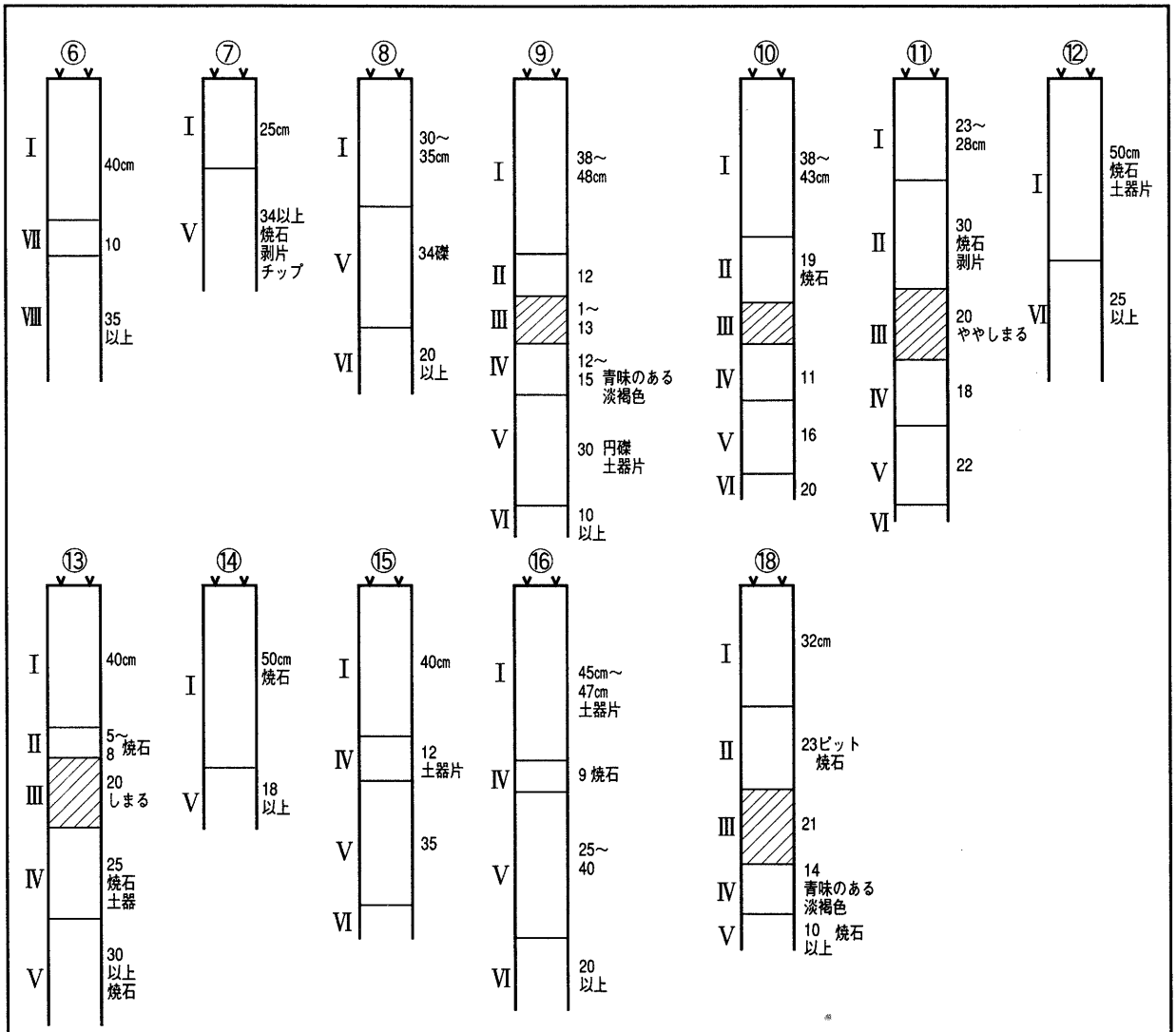

平成５年度確認調査の土層図

第４図　滑川第１・第２遺跡土層図（２）

第２節　湯の崎地区

１．調査地の位置と調査に至る経緯（第５図）

小林市堤と西諸県郡高原町湯の崎を結ぶ、県営ふるさと農道緊急整備事業「湯の崎地区」の事業実施に先立って、平成８年５月10日、県文化課、高原町社会教育課、県西諸県農林振興局農村建設課、高原町耕地課の４者協議を行った。建設予定地は、市町境である辻の堂川を境に小林市側が水田で、高原町側が山林及び畑地となっていて、周知の遺跡は存在しなかった。その後に実施した分布調査の結果、遺物等の散布は認められないものの、高原町側の畑地に遺跡が存在する可能性があったため、試掘調査を平成８年６月26、27日に実施した。

２．試掘調査の概要

６箇所の試掘グリッドを設定し調査を行ったが、Ｇ３の黒色土で２片の時期不祥土器片を検出したのみで、遺構はまったくみとめられなかった。各グリッドの配置と層位は第７図及び第６図に示したとおりである。

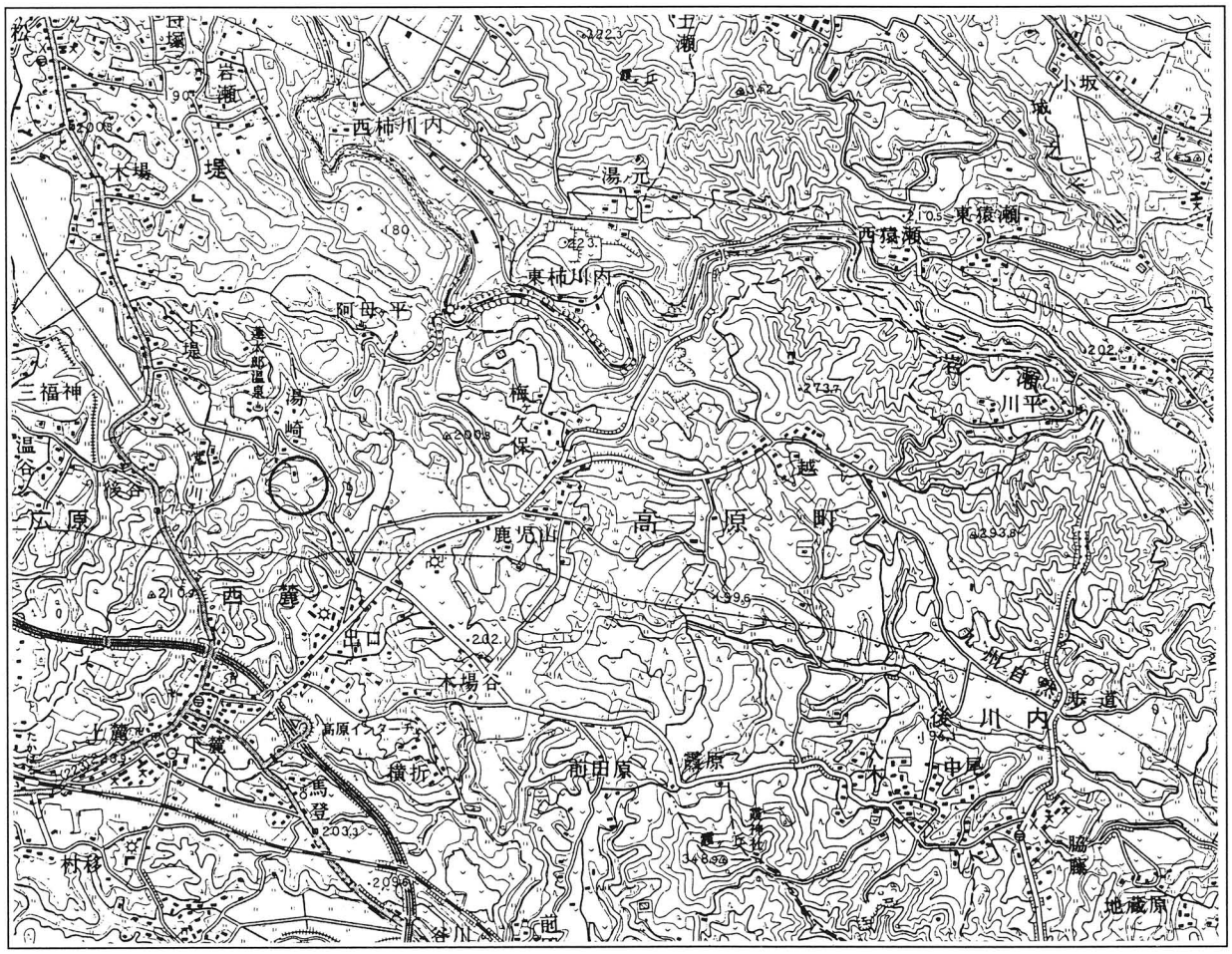

第５図　試掘調査位置図（1/25,000）

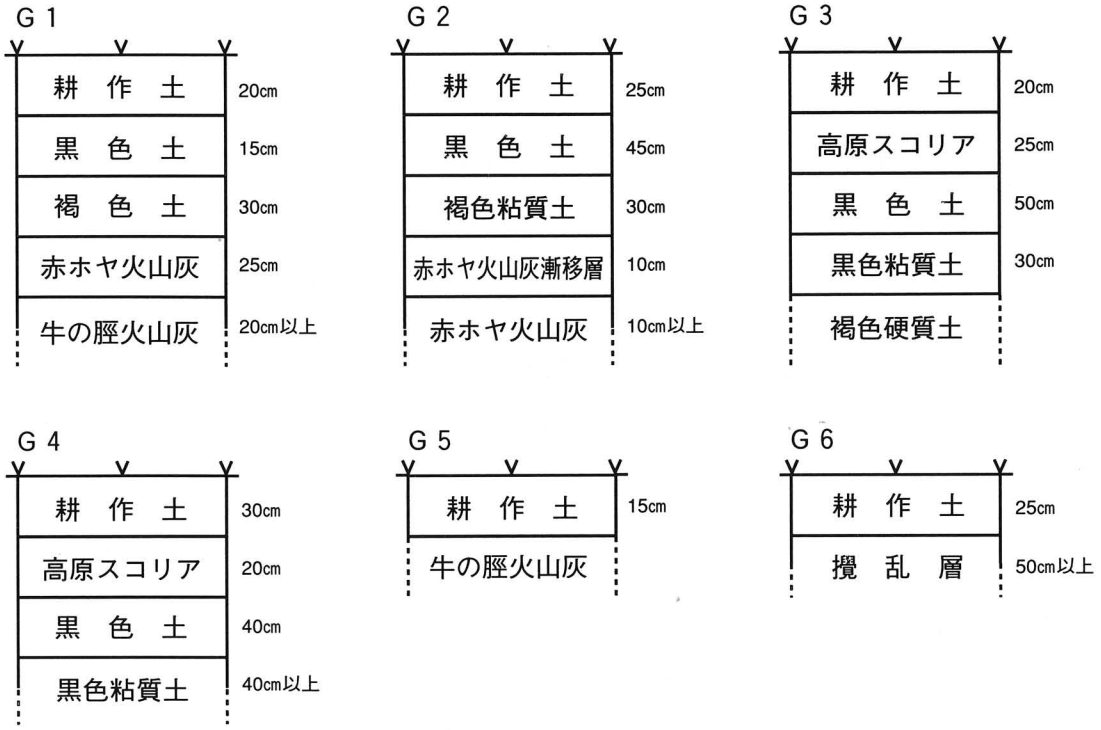

第６図　各グリッド土層図

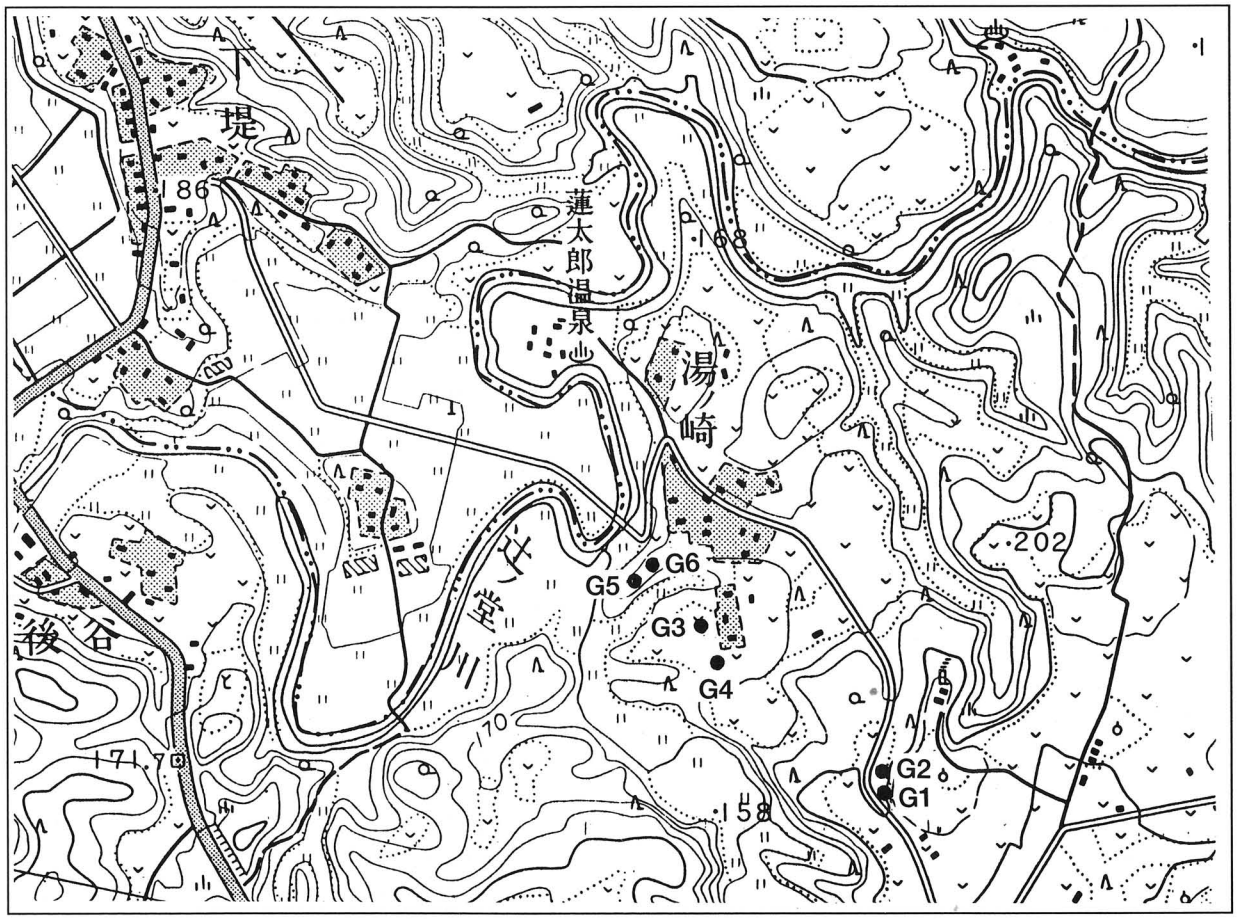

第７図　試掘グリッド配置図（1/2,500）

第３節　広瀬地区遺跡

１　遺跡の位置と調査に至る経緯

東郷町では、平成８～12年度の５カ年の予定で県営中山間地域総合整備事業東郷地区が実施されており、平成９年度はほ場整備実施地区６カ所のうち広瀬地区の事業が予定されている。文化課では、事業との調整をはかるため、８年度から順次試掘・確認調査を実施することとし、平成８年度はこの広瀬地区をはじめ鵜戸木地区・出口地区・上村地区の調査を行った。残りは９年度に実施する予定である。

東臼杵郡東郷町広瀬地区は、役場の南東約3.5kmの耳川右岸に位置する。この地区の大部分は、北西側で大きく蛇行する耳川の氾濫原となっている。以前より大雨の際の水害に悩まされた地域である。現況は殆ど水田で、一部畑地もあるがほ場整備実施地区には入っていない。分布調査では、遺物は全く発見できなかったが、微高地状の地形や緩斜面があるので試掘を行うことにした。

２　調査の概要

広瀬地区は、水害を避けるためか人家は比較的山側に近い小高いところにある。調査は、この人家を通る集落道路沿いのやや小高い水田と整備予定地区の西端部の緩斜面の棚田を中心に行い、念のため最も低い箇所の水田も試掘した。調査はすべて人力で行い、埋戻しは掘り上げた順に層毎に埋め、一部ランマーを用いて土を締めた。

調査の結果、低地水田部分では耕作土の下に砂層や礫層があり、川の氾濫による堆積物と考えられる。西端部の棚田部分では、開田による部分的な破壊消滅は見られたものの、盛り土造成部分には弥生土器・縄文晩期土器片や姫島産黒耀石等の剥片が出土する包含層が残存し、ピットも検出された。地形的に見てもこの緩斜面一帯は遺跡と考えられる。

各トレンチの状況は第10図のとおりである。

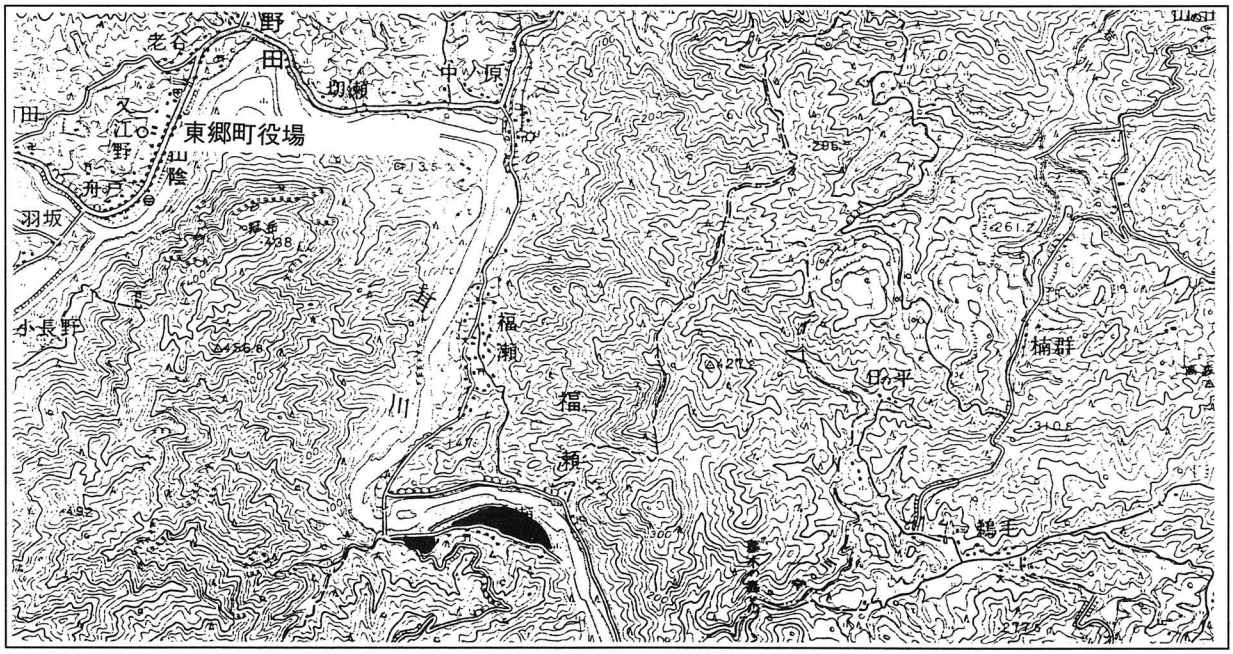

第８図　広瀬地区遺跡位置図（1/50,000）

第９図　広瀬地区遺跡トレンチ配置図

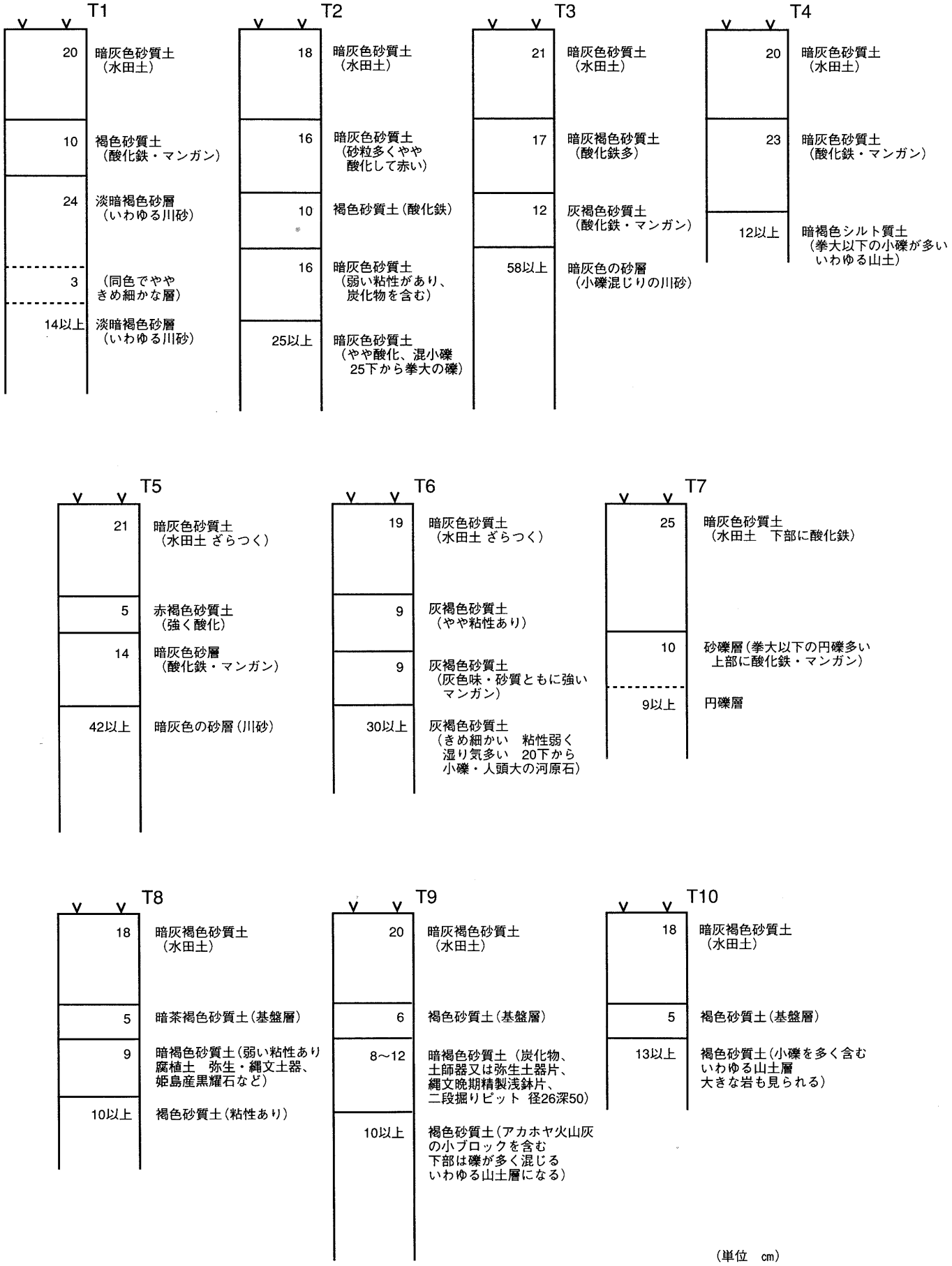

第10図　広瀬地区遺跡土層柱状図

第４節　鵜戸木地区遺跡

１　遺跡の位置と調査に至る経緯

東臼杵郡東郷町大字山陰鵜戸木地区は、役場のほぼ南方向4.7kmの山間の集落である。日向灘に注ぐ石並川の支流鵜戸木川に南面する緩斜面にわずかな集落と棚田が広がっている。東郷町は遺跡の詳細分布調査の未実施地区が多く、その中でこの鵜戸木地区は、以前林道等を開設した際に石斧や石鏃、石庖丁が出土したとして集落部分一帯が遺跡として周知されていた。この集落下の水田部分が平成８年度から実施の県営中山間地域総合整備事業のほ場整備予定地区となったために文化課では試掘調査を実施した。試掘調査に先立つ分布調査では、地区外の畑部分や地区内水田でも弥生土器や土師器片、チャートチップなどが採集できた。

２　調査の概要

試掘調査は、イタリアン等の飼料作物のある水田は避け、遺跡の立地する可能性の最も高い箇所にトレンチを設定した。調査はすべて人力で行った。また、埋め戻しは掘り上げた層毎に順に埋め、基盤層は特に念入りにランマーを用いて土を締めた。

調査の結果、水田耕作土の下は基盤層のある箇所と全くない箇所とが確認され、いずれもその下層は大小の礫混じりのいわゆる山土層もしくは拳大～人頭大の河原石の層が見られ、遺物包含層や遺構等は確認できなかった。遺物の分布状況からは、遺跡の範囲は現在の集落から緩斜面の水田部分まで広がっていたものと思われるが、恐らく縄文時代以降の生活面や遺物包含層はその後の開田（小区画の水田を幾度か大きく広げているらしい）等により大きく削平されたものと考えられる。

各トレンチの土層柱状図は第13図のとおりである。

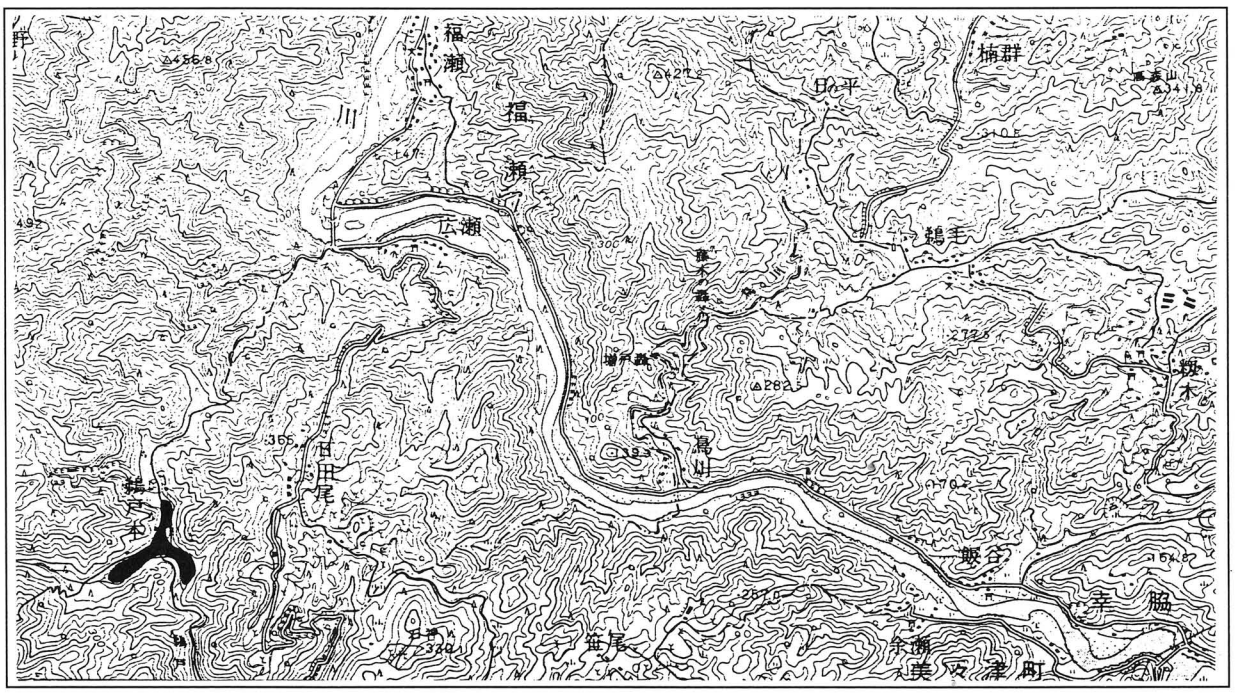

第11図　鵜戸木地区遺跡位置図（1/50,000）

第12図　鵜戸木地区遺跡トレンチ配置図

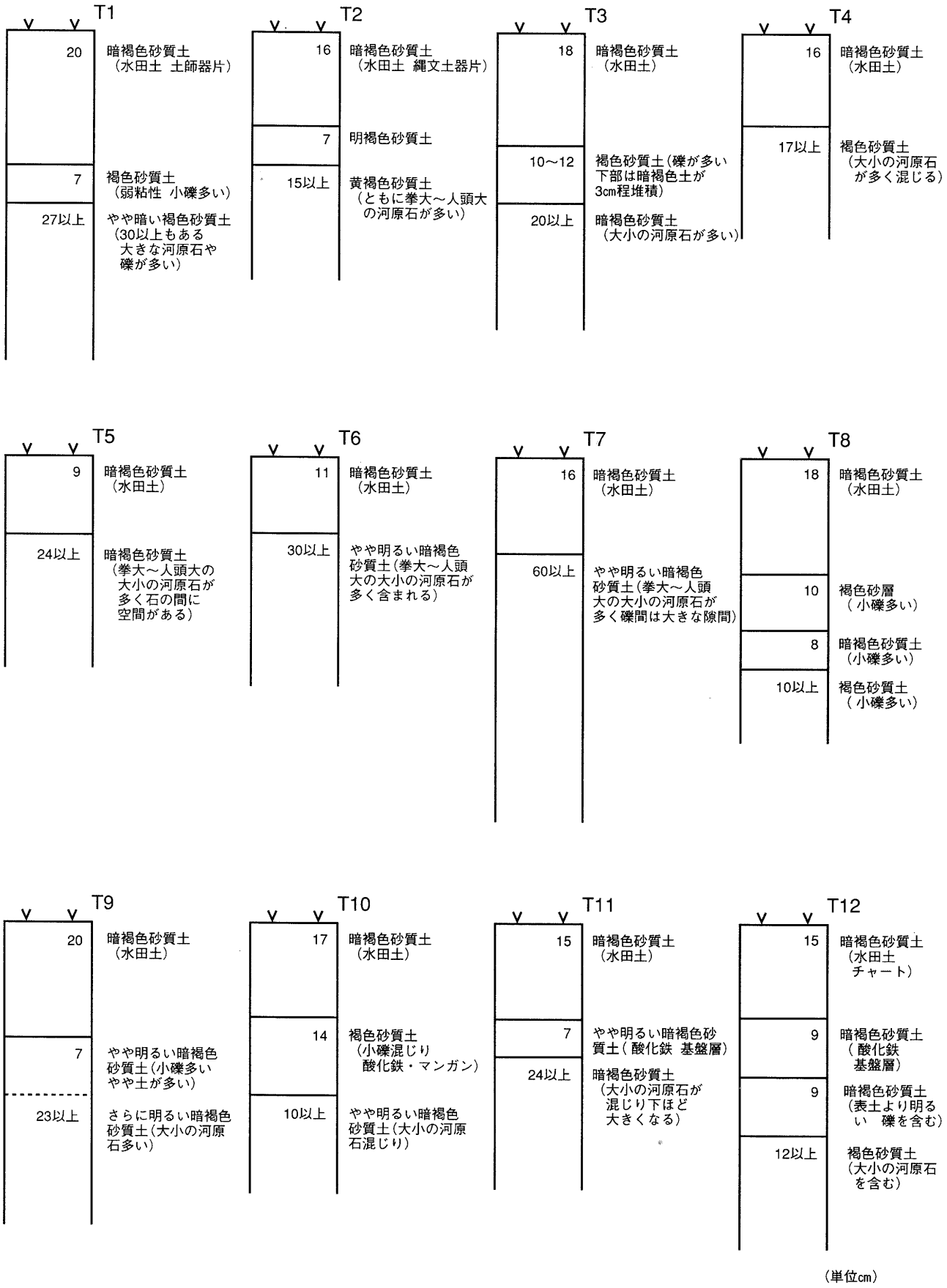

第13図　鵜戸木地区遺跡土層柱状図

第５節　赤木遺跡

１　遺跡の位置と調査に至る経緯

門川町大字川内の赤木遺跡は、役場の南西９km程の三ヶ瀬川左岸段丘上に立地する。遺跡の南東側に三ヶ瀬川が流れ、日当たりのよい恵まれた地形に営まれている。同段丘上には近世の赤木石塔群・妙覚寺跡が、北東側対岸には宇登木股遺跡が立地している。

門川町では、平成９～13年度の５カ年の予定で県営中山間地域総合整備事業西門川地区が計画されている。そこで県文化課では、平成８年度にこのうちのほ場整備予定地区について試掘調査・確認調査を実施し、今後の協議に資することとした。当初、町の団体営ほ場整備事業として計画されたことから、予定地区のうち大原地区と赤木地区の一部は門川町教育委員会が試掘調査を実施したが、残りの宇登木股地区と赤木地区については文化課が実施した。大原地区と宇登木股地区では遺跡は確認されず、周知の遺跡である赤木遺跡では段丘上で遺構遺物が確認できた。

２　調査の概要

赤木遺跡は、一部畑地で縄文土器等が採集できるほかは現在殆ど水田となっており、現況では遺跡の有無さえわかりにくい状況であった。調査は水田が休耕状態の２月に実施した。表土、基盤層、その下の自然堆積層の順にすべて人力で発掘し、埋戻しは層順のとおり、特に水田の基盤層は念入りにランマーを用いて土を締めた。

調査の結果、開田による削平消滅箇所が多く見られたものの、水田基盤層の直下でピット（土錘が出土）が検出された所やアカホヤ火山灰層の上に遺物包含層が残存する箇所等が確認された。遺跡の範囲は、地形上段丘の全面に広がるものと考えられる。

各トレンチの状況は第16図のとおりである。

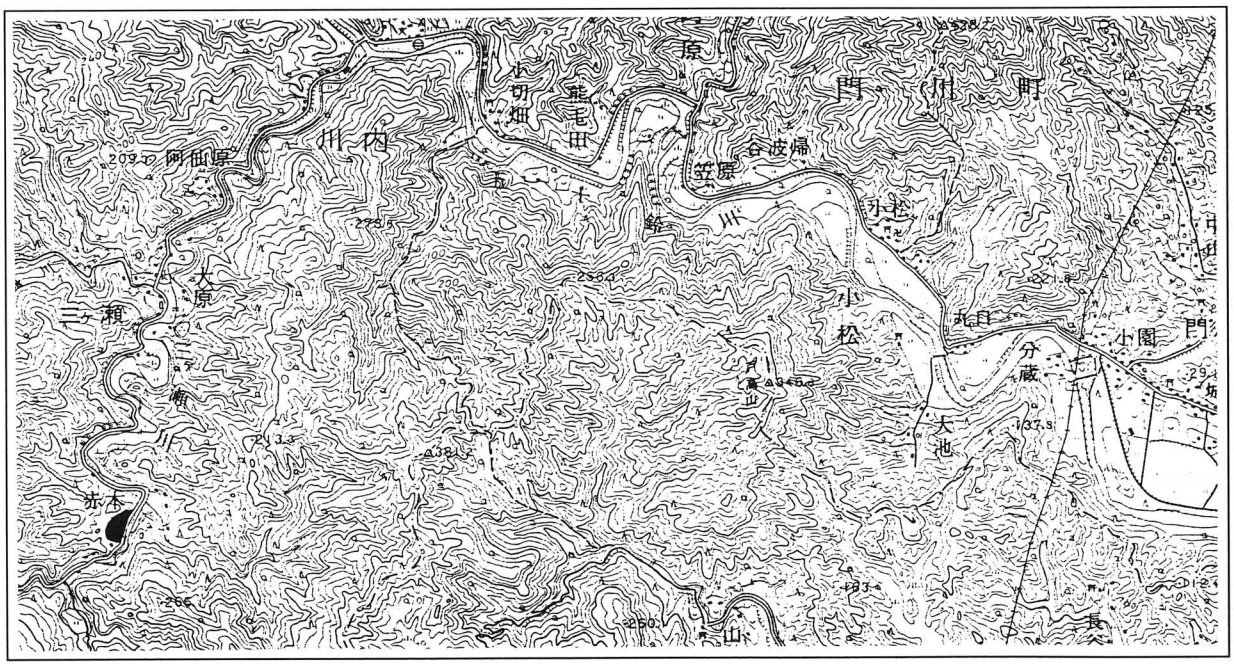

第14図　赤木遺跡位置図（1/50,000）

第15図　赤木遺跡トレンチ配置図

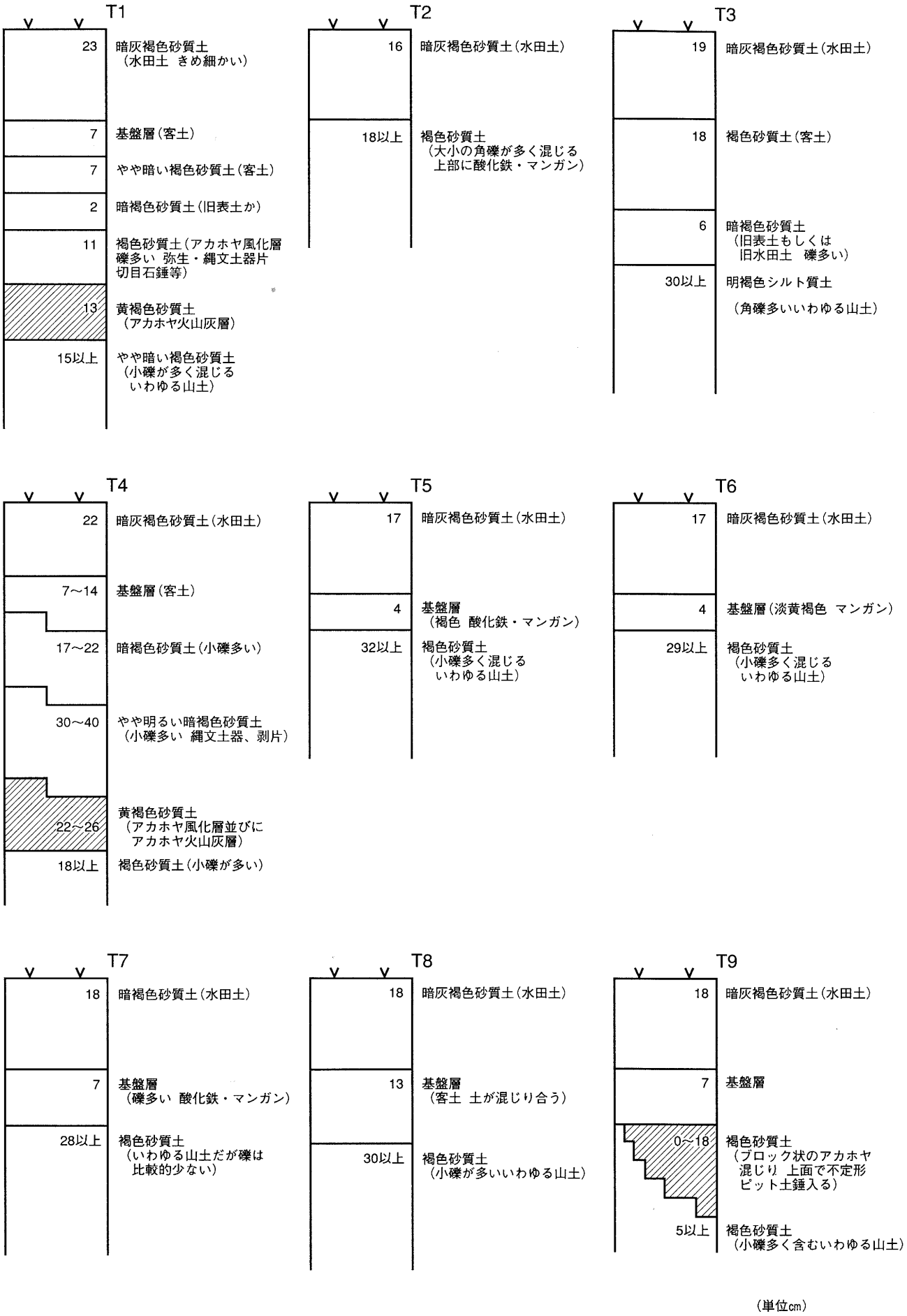

第16図　赤木遺跡土層柱状図

表1　平成8年度　試掘調査・確認調査一覧

	事業地区名	遺跡名等	所在地	調査期間	調査担当	備考（事業内容、調査結果等）
1	川原(かわばる)	上野田(うえのだ)	児湯郡木城町大字川原	4/24～26	菅付和樹	営農飲雑用水　遺構検出せず、縄文土器・剥片・打製石斧等
2	湯の崎(ゆのさき)		西諸県郡高原町大字西麓	6/26～27	石川悦雄	農免農道　遺構・遺物なし
3	麓(ふもと)	穆佐城跡(むかさじょうあと)	東諸県郡高岡町大字小山田	9/2・9/4	永友良典	予防治山　遺構・遺物なし
4	鹿村野(かむらの)	スグノ山第2	宮崎郡田野町鹿村野	9/9	永友良典	ほ場整備　遺構・遺物なし
5	七ツ橋(ななつばし)	崩先(くずれさき)1号墳周辺	串間市大字西方	10/9	永友良典	広域農道　遺構なし
6	広瀬(ひろせ)		東臼杵郡東郷町大字山陰	11/6～7	菅付和樹	ほ場整備　ピット、縄文晩期土器・弥生土器・黒耀石チップ
7	船引(ふなびき)	滑川(なめりかわ)第1・第2	宮崎郡清武町大字船引	1/21～23	永友良典	ほ場整備　遺構検出せず、焼石・縄文土器
8	細井(ほそい)	雁寺(がんでら)　第2ほか	北諸県郡高城町大字有水	1/22～24・27～30・2/3～4・6～7	石川悦雄	ほ場整備　柱穴・溝状遺構、土師器
9	宇登木股(うとぎまた)		東臼杵郡門川町大字川内	1/23	菅付和樹	ほ場整備　遺構・遺物なし
10	鵜戸木(うとぎ)		東臼杵郡東郷町大字山陰	2/5～6	菅付和樹	ほ場整備　遺構検出せず、縄文土器・弥生土器・チャートチップ採集、開田により破壊か
11	出口(でぐち)		東臼杵郡東郷町大字山陰	2/12～13	菅付和樹	ほ場整備　遺構・遺物なし、間溝地区に五輪塔3～4基あり
12	赤木(あかぎ)	赤木(あかぎ)	東臼杵郡門川町大字川内	2/17～18	菅付和樹	ほ場整備　ピット、縄文土器・切目石錘・剥片・土錘・弥生土器
13	上村(かんむら)		東臼杵郡東郷町大字山陰	2/26・2/27	菅付和樹	ほ場整備　ピット・溝、土師器・土錘・青磁・チャート・近世陶磁器
14	本村(ほんむら)		東臼杵郡北川町大字長井	3/5～7	菅付和樹	ほ場整備　遺構・遺物なし、「日向長井駅」推定地付近
15	深瀬(ふかせ)	六条(ろくじょう)	東臼杵郡北川町大字川内名	3/10～11	菅付和樹	ほ場整備　遺構・遺物なし、開田により破壊消滅か
16	永吉(ながよし)	楠原(くすばる)	日南市大字楠原	3/10～12・3/21～22	永友良典	広域農道　多量の飫肥瓦
17	湯の元(ゆのもと)		西諸県郡高原町大字蒲牟田	3/17～19	石川悦雄	ほ場整備　遺構・遺物なし
18	富吉(とみよし)	出下(でした)　迫内(さこうち)	宮崎市大字富吉	3/18・19・24	永友良典	ほ場整備　溝、土師器片
19	城ヶ峰(じょうがみね)		東諸県郡高岡町大字城ヶ峰	3/25・26	永友良典	ほ場整備　土師器片

表２　農業基盤整備事業計画地区内分布調査状況等一覧（平成９年度以降）

番号	事業者名	区分	事業名	実施予定地	施工年度	全事業規模	Ｈ９実施規模	遺跡等	遺跡番号	備考
1	宮崎農業水利事務所	継	大淀川右岸農業水利	田野町			ファームポンド			要試掘，要協議
2	西諸農業水利事業建設所	新	潅漑排水西諸地区	小林市，えびの市，高原町，野尻町	H8～H19	ダム１箇所，幹線水路55.5km，支線水路54km	ダム地質調査	多数		要事業計画協議
3	都城盆地農業水利事業所	継	１号幹線用水路	高城町	H4～H13	L＝32km，φ350～900	L＝1,350m	方境，上山田，山下	N34，N40，S27	幹線用水路総延長L＝76.9km
4	都城盆地農業水利事業所	継	１号幹線用水路	三股町	H4～H13			方境，上山田，山下	N34，N40，S27	H10以降，現道下
5	都城盆地農業水利事業所	継	１号幹線用水路	高崎町	H4～H13			高坂前	O-022	H10以降，現道下
6	都城盆地農業水利事業所	継	２号幹線用水路	都城市	H2～H13	L＝29km，φ350～1,000	L＝2,500m	内城第１，内城第２，安永城跡	8039，8040，8047	農免道下？
7	都城盆地農業水利事業所	継	２号幹線用水路	都城市	H2～H13	L＝29km，φ350～1,000	L＝300m	王子原	7052	現道下？
8	都城盆地農業水利事業所	継	２号幹線用水路	山田町	H2～H13				N10，N18	H10以降，現道下
9	都城盆地農業水利事業所	継	２号幹線用水路	山田町	H2～H13				N12	現道下？
10	都城盆地農業水利事業所	継	３号幹線用水路	山田町	H8～H12	L＝３km，φ450～500	L＝1,000m	長尾下第２，西原，四方面	Y51，Y52，Y55	H10以降
11	都城盆地農業水利事業所	継	牧之原幹線用水路	都城市	H12	L＝0.6km，φ500		上牧	6027	
12	都城盆地農業水利事業所	継	払川幹線用水路	都城市	H12	L＝1.2km，φ450		一ケ丸	7033	
13	都城盆地農業水利事業所	継	前田北幹線用水路	高崎町	H11～H12	L＝3.2km，φ300		青木	M-031	
14	都城盆地農業水利事業所	継	江平幹線用水路	高崎町	H13	L＝0.8km，φ400		今村上，鍋，鍋前第２	O-20，O-27，O-28	
15	都城盆地農業水利事業所	継	前方幹線用水路	山之口町	H9～H11	L＝1.4km，φ450	L＝1,000m	山城近辺		試掘未実施
16	都城盆地農業水利事業所	継	高才幹線用水路	三股町	H12	L＝0.6km，φ250				
17	都城盆地農業水利事業所	継	山内幹線用水路	山田町	H11	L＝0.1km，φ400		下大迫	N12	
18	都城盆地農業水利事業所	継	月野原支線用水路	都城市	H11～H13	L＝3.5km，φ400		牧の原	6031	
19	都城盆地農業水利事業所	継	牧之原支線用水路	都城市	H11～H13	L＝2.2km，φ350～400		月野原第１	6038	
20	都城盆地農業水利事業所	継	五十市支線用水路	都城市	H10～H12	L＝4.1km，φ400		加治屋，平原第１，西原第２，畑田	6006，6007，6013，6033	
21	都城盆地農業水利事業所	継	大浦支線用水路	都城市	H11～H12	L＝3.2km，φ300～400		嫁坂，払川，保木島	7018，7027，7028	
22	都城盆地農業水利事業所	継	横尾原支線用水路	都城市	H9～H10	L＝2.6km，φ300～450	L＝2,600m	京之峰，王子原，岡元	7046，7052，7053	
23	都城盆地農業水利事業所	継	山之内支線用水路	都城市，山田町	H1～H12	L＝2.5km，φ350～450		菓子野原	8021	
24	都城盆地農業水利事業所	継	長尾下幹線用水路	山田町	H11	L＝1.4km，φ300		長尾下第２	Y51	
25	都城盆地農業水利事業所	継	大堀原支線用水路	山田町	H11～H13	L＝2.3km，φ350～400		大堀原第２	Y40	
26	都城盆地農業水利事業所	継	志和池支線用水路	山田町	H11～H13				Y45	
27	都城盆地農業水利事業所	継	西久保支線用水路	高城町	H12～H13	L＝2.4km，φ350～400				要協議
28	都城盆地農業水利事業所	継	田辺支線用水路	高城町	H12～H13	L＝1.8km，φ300～350				要協議
29	都城盆地農業水利事業所	継	京陣原支線用水路	高城町，山之口町	H9～H12	L＝3.4km，φ400～600	L＝1,000m			要協議
30	都城盆地農業水利事業所	継	宮ノ原支線用水路	三股町	H11～H12	L＝2.4km，φ300～400		中原，和田	S08，S24	現道下
31	都城盆地農業水利事業所	継	牧之原ファームポンド	都城市	H12～H13					要協議
32	都城盆地農業水利事業所	継	払川ファームポンド	都城市	H10～H11			早馬迫	7050	
33	都城盆地農業水利事業所	継	王子原ファームポンド	都城市	H9～H10		敷地造成			試掘未実施
34	都城盆地農業水利事業所	継	百原ファームポンド	山田町	H11					要協議

番号	事業者名	区分	事業名	実施予定地	施工年度	全事業規模	H9実施規模	遺跡等	遺跡番号	備考
35	都城盆地農業水利事業所	継	浜ノ段ファームポンド	山田町	H12			合戦原第3	Y15	
36	都城盆地農業水利事業所	継	山内ファームポンド	山田町	H12					要協議
37	都城盆地農業水利事業所	継	有水ファームポンド	高城町	H11～H12					要協議
38	都城盆地農業水利事業所	継	前方ファームポンド	山之口町	H10～H11			山城近辺		要協議
39	都城盆地農業水利事業所	継	高才ファームポンド	三股町	H10					要協議
40	都城盆地農業水利事業所	継	宮ノ原ファームポンド	三股町	H11					要協議
41	都城盆地農業水利事業所	継	宮ノ原揚水機場	都城市安久町	H12～H13					試掘未実施
42	都城盆地農業水利事業所	継	王子原揚水機場	都城市	H11～H12			岡元	7053	
43	農用地整備公団都城調査事務所	継	農用地総合整備事業大島団地	都城市大島	H9～H10	区画整理50.3ha	区画整理25.1ha	大島		試掘済，本調査
44	農用地整備公団都城調査事務所	継	農用地総合整備事業八反団地	都城市八反	H10	区画整理22.2ha		八反		試掘済，本調査対象
45	農用地整備公団都城調査事務所	継	農用地総合整備事業今町団地	都城市今町	H10～H11	区画整理19.2ha		大岩田上原・宮原立野・諏訪免	5031，5033，5034	試掘済，本調査
46	農用地整備公団都城調査事務所	継	農用地総合整備事業有里団地	都城市有里	H11	区画整理2.7ha		有里		試掘済，本調査
47	農用地整備公団都城調査事務所	継	農用地総合整備農業用道路Ⅵ工区	都城市	H9	L＝1.5km	L＝1.5km			調査は前年度実施
48	農用地整備公団都城調査事務所	継	農用地総合整備農業用道路Ⅰ工区	都城市	H9～H10	L＝2.3km	L＝0.3km			調査は前年度実施
49	農用地整備公団都城調査事務所	継	農用地総合整備農業用道路Ⅷ工区	三股町	H13～H14	L＝0.6km				調査は前年度実施
50	西臼杵支庁	継	広域農道西臼杵2期	高千穂町岩戸	H6～H20	L＝5,800m	L＝800m	古城，亀山城		調査協議中，3月試掘予定
51	西臼杵支庁	継	広域農道西臼杵2期	日之影町深角	H6～H20	L＝5,800m	L＝800m	深角		発掘調査中

番号	事業者名	区分	事業名	実施予定地	施工年度	全事業規模	H9実施規模	遺跡等	遺跡番号	備考
52	西臼杵支庁	継	広域農道西臼杵3期	高千穂町岩戸下野	H7～H22	L＝5,080m	L＝500m			調査協議中，H9試掘予定
53	東臼杵農林振興局	継	広域農道沿海北部	延岡市	S58～H18	L＝10,000m	L＝1,000m	伽藍堂	2009	
54	東臼杵農林振興局	継	広域農道沿海北部3期	延岡市，門川町	H2～H25	L＝10,000m	L＝500m	中藪第2，小内	2010，2009	附近，要協議
55	東臼杵農林振興局	継	県営農免農道笹野	日向市	H4～H10	L＝1,495m	L＝200m	本村，元市	6007，6010	要協議
56	東臼杵農林振興局	継	県営ふるさと農道本村	日向市	H5～H9	L＝910m	付帯工一式	本村	6007	要協議
57	東臼杵農林振興局	継	県営一般農道三川内	北浦町	H6～H10	L＝4,440m	L＝1,000m			要協議
58	東臼杵農林振興局	継	県営ほ場速日峰	北方町	H2～H11	区画整理46ha	6.2ha	有り		調査協議中
59	東臼杵農林振興局	継	県営中山間地域総合整備	北川町長井	H9～	ほ場整備17ha	ほ場整備	葛森		要協議
60	東臼杵農林振興局	継	県営中山間地域総合整備	東郷町山陰乙	H9～	ほ場整備12.4ha	ほ場整備	有り		試掘実施，協議中
61	東臼杵農林振興局	継	県営農地保全整備南山第2	日向市	S63～H9	排水路L＝8,890m，道路L＝1,250m	排水路L＝510m			要詳細図チェック
62	東臼杵農林振興局	継	県営農地保全向原	東郷町	S61～H9	排水路L＝14,934m	排水路L＝154m			要詳細図チェック
63	東臼杵農林振興局	継	県営農地保全落鹿	東郷町	S63～H9	排水路L＝4,427m	排水路L＝350m			要詳細図チェック
64	東臼杵農林振興局	継	県営農地保全畑中	西郷村	H1～H9	排水路L＝5,222m 道路L＝2,054m	道路L＝250m			H9分は遺跡無
65	東臼杵農林振興局	継	県営農地保全事業尾佐渡	西郷村	H3～H13	排水路L＝8,028m，道路L＝9,730m	排水路L＝483m，道路L＝810m	尾佐渡	209	隣接
66	東臼杵農林振興局	継	県営農地保全松平	諸塚村	H2～H9	排水路L＝3,220m，道路L＝3,080m	排水路L＝92m，道路L＝307m			要詳細図チェック
67	東臼杵農林振興局	継	県営農地保全整備尾手納	椎葉村	S62～H10	排水路L＝10,260m，道路L＝4,590m	排水路L＝1,346m，道路L＝247m			要詳細図チェック
68	東臼杵農林振興局	継	県営中山間地域農地防災合戦原	椎葉村	H9～H19	用水路L＝5,890m，排水路L＝2,980m	測量試験			要詳細図チェック

番号	事業者名	区分	事業名	実施予定地	施工年度	全事業規模	H9実施規模	遺跡等	遺跡番号	備考
69	東臼杵農林振興局	継	防災水利整備	延岡市恒富町	H9	防災水槽40t級4基	防災水槽4基	恒冨本村	5004	隣接，智法寺跡
70	東臼杵農林振興局	継	県営ため池天ケ原	北郷村	H9～H11	用水路L＝1,670m	測量試験			要詳細図チェック
71	児湯農林振興局	継	ふるさと農道西都	西都市	H8～H9	道路工2,200m	道路工2,200m	原向，東ノ城跡	5011，5012	隣接
72	児湯農林振興局	継	県営一般農道三財原東部	西都市	H7～H11	道路工9,550m	道路工1,098m	三財村古墳群，亀塚，石野田城跡，前原	4002，4018，4015，4019	要協議
73	児湯農林振興局	新	県営一般農道整備祇園原	西都市	H9～H13	道路工6,240m	測量設計	新田原古墳群		要協議
74	児湯農林振興局	継	県営一般農道南高鍋2期	高鍋町	H3～H9	道路工8,600m	道路工662m	大久保	3022	要協議
75	児湯農林振興局	継	県営一般農道岩戸原2期	木城町	H6～H9	道路工4,714m	道路工1,952m	高城跡	1006	要協議
76	児湯農林振興局	継	県営一般農道川床	新富町	H7～H11	道路工6,590m	道路工1,330m	新田原B，新田原A，勘大寺，一丁田，新田原古墳群	1007～1010，1001	要協議
77	児湯農林振興局	新	県営一般農道整備祇園原	新富町	H9～H13	道路工6,240m	測量設計	新田原古墳群，古開，花園，新田原口	1001，1002，1004，1023	要協議
78	児湯農林振興局	継	県営身替農道川北南	都農町	H4～H11	道路工1,475m	橋梁，道路工380m	下原，新別府下原	1006，1005	協議済
79	児湯農林振興局	計	県営身替農道北部	都農町	H10～H14	道路工L＝1,600m		白水，内野下原	2009，3001	要協議
80	児湯農林振興局	計	県営身替農道整備新坂の上	川南町	H11～H15	道路工L＝1,400m				要試掘
81	児湯農林振興局	新	団営農道整備第10木城	木城町	H9～H9	道路工L＝1,290m	道路工L＝1,290m			要試掘
82	児湯農林振興局	継	県営ほ場整備金丸第2	新富町	S57～H10	区画整理123ha	区画整理10ha，排水路200m	遺跡有		要協議
83	児湯農林振興局	計	県営中山間総合整備事業米良	西都市	H10～H14	総合整備一式				要試掘，H7工事中遺跡発見
84	児湯農林振興局	継	県営中山間総合整備木城地区	木城町	H7～H11	総合整備一式	区画整理9ha，道路360m，水路1,460m			要協議
85	児湯農林振興局	計	県営中山間総合整備事業米良	西米良村	H10～H14	総合整備一式				協議中

番号	事業者名	区分	事業名	実施予定地	施工年度	全事業規模	H9実施規模	遺跡等	遺跡番号	備考
86	児湯農林振興局	計	県営担い手育成基盤整備柳瀬	西都市	H10～H14	区画整理130ha				要試掘，協議
87	児湯農林振興局	計	県営担い手育成基盤整備杉安堰	西都市	H12～H16	区画整理600ha				要試掘，協議
88	児湯農林振興局	計	県営担い手育成基盤整備込ノ口	川南町	H11～H13	区画整理21ha		八幡	1026	隣接
89	児湯農林振興局	計	県営畑地帯緊急整備小丸川南	高鍋町	H10～H17	区画整理139ha		牛牧古墳群，北牛牧第1～第4	2002，2019，2020，2025，2034	要協議
90	児湯農林振興局	計	県営担い手育成基盤整備高城	木城町	H13～H16	区画整理79ha		児湯駅跡？		要協議
91	児湯農林振興局	計	県営担い手育成基盤整備柳瀬	新富町	H10～H14	区画整理130ha				要試掘
92	児湯農林振興局	計	県営担い手育成基盤整備麓	新富町	H10～H14	区画整理126ha				要試掘
93	児湯農林振興局	計	県営担い手育成基盤整備上三納代	新富町	H10～H14	区画整理36ha		遺跡有		要試掘
94	児湯農林振興局	計	県営担い手育成基盤整備西河原	新富町	H12～H16	区画整理38ha				要試掘
95	児湯農林振興局	計	県営畑地帯緊急整備茶臼原	西都市	H11～H15	パイプライン一式		西都原		詳細要チェック
96	児湯農林振興局	継	県営農地保全上三財地区	西都市	H4～H12	水路L＝15,090m，水兼2,680m	水路L＝950m，水兼550m	雷野，桟敷野	4006，4007	法57条の3
97	児湯農林振興局	継	県営農地保全黒貫	西都市	H7～H12	水路L＝8,960m，関連950m	水路600m	山内，桜原	2010，2016	遺跡は佐土原町名称，外にも遺跡の可能性有り，要分布調査
98	児湯農林振興局	継	県営農地保全整備大久保	都農町	S61～H13	水路L＝25,270m，関連835m	水路L＝460m			川南町側は遺跡有り
99	児湯農林振興局	継	県営農地保全牧内	都農町	H1～H12	水路L＝22,480m	水路L＝980m	京塚，白水，境ケ谷第2，白石第2	2003，2009，2011，2014	法57条の3
100	児湯農林振興局	継	県営農地保全平山	都農町	H2～H9	水路L＝5,820m	水路L＝550m	内野，舟川中原	3002，3003	法57条の3
101	児湯農林振興局	継	県営農地保全木和田地区	都農町	H3～H12	水路L＝13,530m，関連700m	水路L＝720m，関連280m	西ノ郡第2，松ケ鼻山，井手ケ平	2007，2017，2018	法57条の3
102	児湯農林振興局	継	県営農地保全瓜生	都農町	H6～H12	水路L＝11,380m	水路L＝1,170m	馬場口，鍛冶屋敷，鹿牟田，上瓜生，木戸平第1，木戸平第2	1019，1021～1025	法57条の3

番号	事業者名	区分	事業名	実施予定地	施工年度	全事業規模	H9実施規模	遺跡等	遺跡番号	備考
103	児湯農林振興局	継	県営農地保全新今別府	都農町	H6～H12	水路L＝10,120m	測量設計	新別府下原	1002	法57条の3
104	児湯農林振興局	継	県営農地保全整備唐瀬原	川南町	S56～H12	水路L＝45,122m	水路L＝300m	向原B，昭和，明原，東平下A，新耕原，長岡原，銀座，香田原，光，東平下	1012～1014，1027～1030，1048，1114，1115	法57条の3
105	児湯農林振興局	継	県営農地保全整備十文字	川南町	S58～H12	水路L＝20,154m	水路L＝440m	下原，大久保原A，大迫，前ノ田村，前ノ田村上，持ノ木，前原A，前原B，湯迫，新湯迫，西国光A，西国光B，大久保原B	1075～1077，1097～1105，1116	法57条の3
106	児湯農林振興局	継	県営農地保全整備大久保	川南町	S61～H13	水路L＝25,270m，関連835m	水路L＝460m	孫谷南，孫谷，古坂，番匠A，番匠B，下肥A	1003～1007，1015	法57条の3
107	児湯農林振興局	継	県営農地保全下野田原地区	川南町	H5～H13	水路L＝34,730m，水兼900m	水路L＝2,630m	焼山，住吉A，住吉B，宮ノ原，大内，丸尾，大迫，中ノ迫A，中ノ迫B，綿打上A，綿打上B，須田久保，山道，毘沙門，笹ケ山，蛇ケ牟田，中原，新屋敷，祝子塚	1054，1059，1060，1065～1067，1077～1082，1086～1091，1113	法57条の3
108	児湯農林振興局	新	県営農地保全整備上野田原	川南町	H9～H16	排水路L＝26,800m	測量設計	赤石，丸山，丸山西原，松ケ迫A，松ケ迫B，樋風呂	1058，2062～2064，1083～1085	法57条の3

番号	事業者名	区分	事業名	実施予定地	施工年度	全事業規模	H9実施規模	遺跡等	遺跡番号	備考
109	児湯農林振興局	継	県営農地保全通山	川南町，高鍋町	H3～H16	区画整理50ha，水路L＝8,960m，関連3,510m	測量設計	平鈴，持田古墳群，持田開込	2021，1001，1013	法57条の3
110	児湯農林振興局	継	県営農地保全日置	高鍋町	S60～H12	水路L＝18,585m	水路L＝720m	下永谷古墳，永谷横穴墓，大久保，妻道南，日置牧，下永谷	3005，3006，3022～3024，3034	法57条の3
111	児湯農林振興局	継	県営農地保全整備上永谷	高鍋町	S63～H9	水路L＝7,730m	水路L＝120m	毛作古墳，水谷原古墳，上永谷古墳，四ツ塚，毛作第2，毛作第4，山伏山第1，杉谷上，越ケ溝下，雲雀山，穂先田中島，高岡，山伏山第2，水谷原第2，上永谷	3001，3002，3004，3009，3010，3012～3014，3017～3020，3031～3033	法57条の3
112	児湯農林振興局	継	県営農地保全牛牧	高鍋町	H2～H12	水路L＝11,300m	水路L＝600m	烏帽子形，耳切，老瀬坂上，北唐木戸，牛牧原，下耳切第2，下耳切第3，北牛牧第1	2011～2013，2015～2019	法57条の3
113	児湯農林振興局	継	県営農地保全南牛牧地区	高鍋町	H4～H12	水路L＝14,030m	水路L＝400m	南唐木戸第1，南牛牧第1，大平寺第1，大平寺第2，蚕丁場第1，蚕丁場第2	2022，2023，3025～3028	

番号	事業者名	区分	事業名	実施予定地	施工年度	全事業規模	H9実施規模	遺跡等	遺跡番号	備考
114	児湯農林振興局	継	県営農地保全南牛牧2期地区	高鍋町	H5～H15	水路L＝9,670m	測量設計	北牛牧第2，南牛牧第2，大戸ノ口第1，大戸ノ口第3，南牛牧第3，南牛牧第4	2020，2024，2026，2028～2030	法57条の3
115	児湯農林振興局	継	県営農地保全日置	新富町	S60～H12	水路L＝18,585m	水路L＝720m	藤掛B，赤松，原口，東小牟田，小牟田，中伏，下永谷	4027～4031，4033，3034	下永谷は高鍋町法57条の3
116	児湯農林振興局	継	県営農地保全整備牧場2期	都農町	S63～H11	水路L＝22,370m，水兼982m	水路L＝1,250m	竜ケ平第2，立野，尾立，俵石第1，俵石第2	1008～1012	法57条の3
117	児湯農林振興局	継	県営農地保全整備北原牧	新富町	H1～H10	水路L＝7,250m	水路L＝800m	富田古墳群，北原牧，蔵園A，蔵園B	3001，4019，4021，4022	法57条の3
118	児湯農林振興局	継	県営農地保全北原牧2期	新富町	H2～H10	水路L＝6,180m	水路L＝820m	西牧，一ツ塚，上園，木戸	4017，4018，4020，4023	法57条の3
119	児湯農林振興局	継	県営農地保全祇園原地区	新富町	H3～H12	水路L＝14,590m	水路L＝600m	新田原古墳群，古開，花園，向原，新田原口，尾小原	1001，1002，1004，1005，1023	法57条の3
120	児湯農林振興局	継	県営水環境舞鶴	高鍋町	H5～H11	水路工2,480m	水路工590m	高鍋城下町		法57条の3
121	児湯農林振興局	計	県営潅漑排水対策特別事業竹鳩	高鍋町	H10～H14	排水路L＝2,500m				

番号	事業者名	区分	事業名	実施予定地	施工年度	全事業規模	H9実施規模	遺跡等	遺跡番号	備考
122	児湯農林振興局	計	県営湛水防除中鶴	高鍋町	H10～H14	ポンプ等　43ha				
123	児湯農林振興局	新	団営ため池立野	都農町	H9～H13	水路L＝964m	水路L＝152m	尾立	1008	
124	児湯農林振興局	新	団営ため池沓袋	川南町	H9	堤体，余水吐一式	堤体，余水吐一式	黒岩，沓袋畑	1032，1033	
125	児湯農林振興局	新	県営ため池整備木寺	高鍋町	H9～H13	用水路L＝350m	測量設計，用水21m			
126	児湯農林振興局	新	団営農村総合整備都農	都農町	H9～H18	総合整備一式	農，集落道3,680m	師匠田	2002	
127	中部農林振興局	新	農免農道巨田地区	佐土原町西那珂	H9～H15	道路3,750m	測量設計	有り		要協議
128	中部農林振興局	新	農免農道北今泉2期	清武町北今泉	H9～H13	道路1,930m	測量設計	下星野	123	
129	中部農林振興局	新	県営農免農道整備北今泉地区	清武町				下星野	123	
130	中部農林振興局	継	農免農道楠見2期	高岡町	H7～H12	道路3,400m	道路200m	中ノ丸	203	
131	中部農林振興局	継	県営担い手城ケ峰	高岡町	H8～H12	区画整理19ha	区画整理19ha	野間	134	
132	中部農林振興局	新	担い手育成小山田	高岡町小山田	H9～H13	区画整理38ha	区画整理	喜呂女木，外	319	
133	中部農林振興局	継	県営担い手富吉	宮崎市	H6～H10	区画整理66ha	区画整理18ha	出下	72	協議中
134	中部農林振興局	継	県営担い手糸原	宮崎市	H7～H11	区画整理7.1ha	区画整理7.1ha	町屋敷	62	協議中
135	中部農林振興局	継	農地保全船引地区	清武町	H5～H14	区画整理77ha	区画整理14ha	山田，滑川第1，滑川第2	208～210	
136	中部農林振興局	継	県営畑総七野八重	田野町七野，八重	H7～H13	区画整理44ha，道路28,690m	L＝1,500m			要確認，一部調査中
137	中部農林振興局	継	県営畑総鹿村野	田野町	H7～H11	区画整理38ha，畑地潅漑5,550m	区画整理6.6ha	スグノ山第1，スグノ第2，前ノ原第1	1001～1003	
138	中部農林振興局	継	県営畑総一里山	高岡町	H5～H13	道路4,530m，畑地潅漑29,886m	畑地潅漑1,080m			要確認

番号	事業者名	区分	事業名	実施予定地	施工年度	全事業規模	H9実施規模	遺跡等	遺跡番号	備考
139	中部農林振興局	新	県営担い手育成基盤整備城ケ峰地区	高岡町				野間	134	
140	南那珂農林振興局	継	広域農道沿海南部2期	串間市大平	S56～H15	道路12,920m	道路360m			要確認調査（1ヶ所）
141	南那珂農林振興局	継	県営一般農道整備	南郷町	H9	道路1,750m	道路500m	光蔵寺	004	
142	南那珂農林振興局	継	県営中山間地域総合整備	北郷町	H9	区画整理5.8ha	区画整理5.8ha	黒荷田	319	
143	南那珂農林振興局	継	県営中山間地域総合整備	北郷町	H10	区画整理7.0ha	区画整理7.0ha	山澄，犬ケ城	106，105	隣接(中間)
144	西諸県農林振興局	継	広域農道霧島北部2期	小林市	S63～H12	L＝10,150m	L＝1,000m			えびのを含む
145	西諸県農林振興局	継	広域農道霧島北部2期	えびの市	S63～H12	L＝10,150m	L＝1,000m	柊野第1，前平	3048，2041	小林分を含む，要詳細図
146	西諸県農林振興局	継	農免農道えびの	えびの市	H3～H12	L＝2,480m	L＝100m	山神原	3039	
147	西諸県農林振興局	継	一般農道大河平	えびの市	H8～H12	L＝1,110m	L＝200m	柿木原	3015	
148	西諸県農林振興局	継	一般農道平松地区	えびの市	H8～H12	L＝1,760m	L＝200m	島内地下式横穴群，島内	1001，1040	H10以降遺跡
149	西諸県農林振興局	新	農免農道整備事業中平2期地区	高原町						要協議
150	西諸県農林振興局	継	担い手育成基盤整備市谷地区	小林市	H6～H10	区画整理27.5ha，農道等	区画整理8 ha	有り		市試掘済
151	西諸県農林振興局	継	担い手育成基盤整備昌明寺地区	えびの市	H8～H12	区画整理32ha，農道等	区画整理9 ha	昌明寺	1045	市試掘済
152	西諸県農林振興局	継	担い手育成基盤整備湯之元地区	高原町	H7～H11	区画整理68ha，農道等	区画整理20ha			試掘実施
153	北諸県農林振興局	継	農免農道夏尾地区	都城市	H8～H13	道路5,120m				要協議
154	北諸県農林振興局	継	一般農道下水流	都城市	H7～H10	道路15,500m	道路6,500m	築池地下式横穴群，志和池古墳群	10075，10073	市協議中
155	北諸県農林振興局	新	一般農道高坂地区	高崎町	H9～	道路2,200m	測試，用地買収	高坂前	O-022	

番号	事業者名	区分	事業名	実施予定地	施工年度	全事業規模	H9実施規模	遺跡等	遺跡番号	備考
156	北諸県農林振興局	継	ほ場整備横市地区	都城市	H5～H12	整地170ha	整地7 ha	鶴喰遺跡		協議済，発掘調査中
157	北諸県農林振興局	継	ほ場整備中霧島	山田町	H7～H11	整地33ha	整地20ha			試掘調査実施予定
158	北諸県農林振興局	継	ほ場整備木之川内	山田町	H8～H12	整地27ha	整地10ha	西原，吉牟田第1	Y52，Y53	
159	北諸県農林振興局	継	特殊農地保全細井	高城町	S63～H9	区画整理69ha	区画整理2.5ha	細井地区遺跡群		H9分H7一部調査済
160	北諸県農林振興局	継	農地保全下水流2期	都城市	H1～H11	排水路8,540m	排水路1,120m	築池，十三束第1	10028，10029	
161	北諸県農林振興局	継	農地保全上大五郎	都城市	H2～H10	排水路16,350m	排水路2,840m	上植松原	10010	
162	北諸県農林振興局	継	農地保全崎田地区	都城市	H4～H10	排水路8,460m	排水路1,390m	崎田	10001	
163	北諸県農林振興局	継	農地保全平長谷	都城市	H5～H12	排水路10,180m	排水路1,160m	蓑原	5005	
164	北諸県農林振興局	継	農地保全月野原第2	都城市	H7～H11	排水路29,620m	排水路180m	牧の原	6031	
165	北諸県農林振興局	継	農地保全千草地区	都城市	H7～H11	排水路3,360m	排水路1,420m	菓子野原	8021	
166	北諸県農林振興局	継	農地保全御池地区	都城市	H8～	排水路3,000m	測量設計	横尾	11056	
167	北諸県農林振興局	新	農地保全小谷地区	都城市	H9～	排水路10,700m	測試，用地買収	上ノ園第1，上ノ園第2，安留，城ケ尾	1001～1004	4遺跡
168	北諸県農林振興局	継	農地保全山内西	都城市，山田町	H1～H9	排水路10,650m	排水路500m	花立原	8036	
169	北諸県農林振興局	継	緊急畑地帯森田原	都城市	H3～H10	畑潅漑20,240m	水源用水施設一式	上植松原	10010	
170	北諸県農林振興局	新	緊急畑地帯安久	都城市	H9～	用水A＝130ha	測試，用地買収	京之峰	7046	
171	北諸県農林振興局	継	農地保全宮ノ原	三股町	H6～H12	排水路19,100m	排水路1,490m	外戸口，中原	S07，S08	
172	北諸県農林振興局	継	ため池整備池平	都城市	H8～H12	堤体工170m	堤体工90m	池平城跡	7089	

平成８年度農業基盤整備事業
に伴う発掘調査概要報告書

平成９年３月31日

編集：宮崎県文化課　宮崎市橘通東1-9-10
0985(26)7250
発行：宮崎県教育委員会
印刷：愛文社印刷
宮崎市高洲町222番地
0985(28)8111