庄内
至庄内町
至谷頭 至よしまつ
至金田町
至宮崎
至松ノ元
至横手
至財部
至かごしま
至山王原
至鹿児島
至末吉
至佐多
至日南
末吉
山王原
都城市
39—(9)
39—(10)
39—(17)
39—(18)
39—(19)
39—(20)
39—(21)
39—(22)
39—(23)
39—(25)
39—(26)
39—(27)
39—(28)
39—(29)
39—(30)
40—(4)
40—(6)
1 : 35,000
0
500
1,000
1,500m

87 財部

1 : 35,000

0 500 1,000 1,500m

88 鵜戸

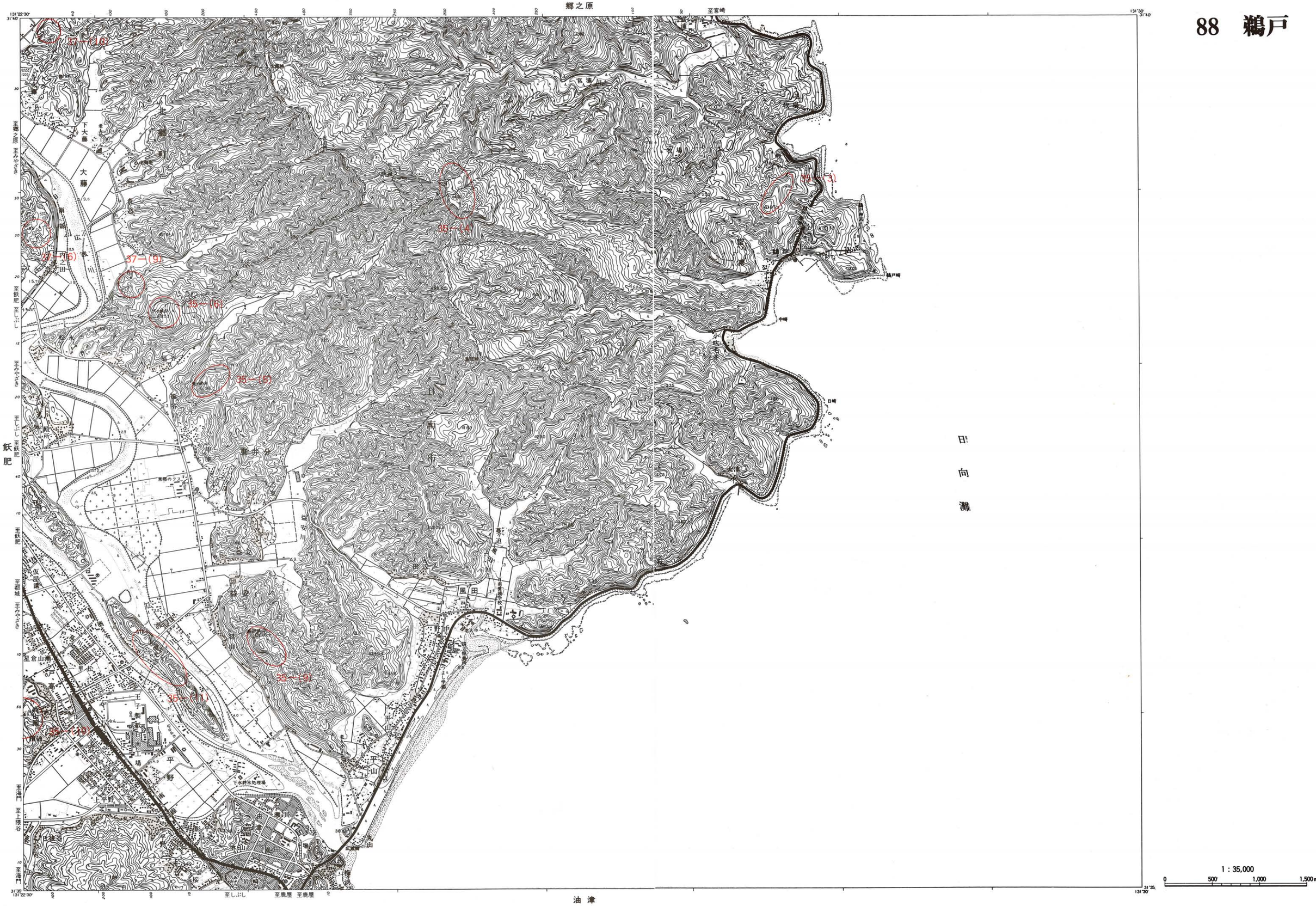

郷之原
至宮崎
至郷之原
至みやざき
至飫肥
至しぶし
至みやざき
至飫肥
至都城
至みやざき
至海門
至上隈谷
至海門
至しぶし
至鹿屋
至鹿屋
飫肥
油津
日向灘
鵜戸崎
中崎
日崎
風田
平野
平山
大藤
下大藤
37—(6)
37—(9)
35—(6)
35—(8)
35—(9)
35—(11)
35—(13)
1 : 35,000
0
500
1,000
1,500m

89 飫肥

坂元
尾平野
鵜戸
榎原
北郷町
日南市
串間市
35—(21)
35—(12)
35—(13)
35—(14)
35—(17)
35—(16)
35—(18)
35—(19)
35—(20)
35—(8)
37—(8)
37—(7)
1 : 35,000
0
500
1,000
1,500m

90　尾平野

91 末吉

都城
都城市
末吉町
鹿児島県
39-(131)
至財部
至都城
至胡摩
至内村
岩川
至鹿屋
至馬場
至志布志
至松山
至泰野
大隅松山
尾平野
至日南
至高岡口
1 : 35,000
0
500
1,000
1,500m

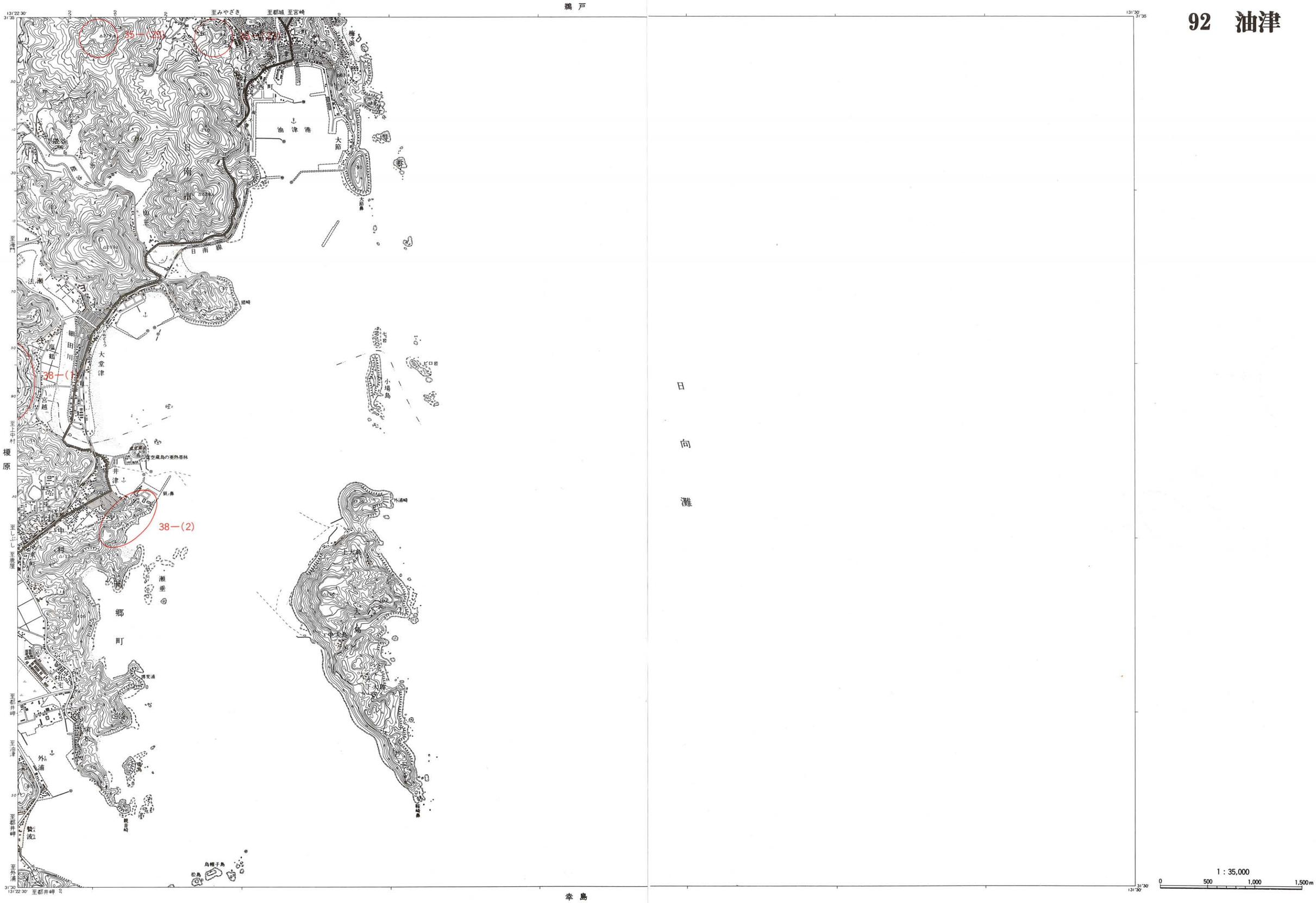
鵜戸
至みやざき
至都城 至宮崎
35—(29)
35—(30)
油津港
大節
日南市
日南線
法瀬
細田川
塩鶴
大堂津
38—(1)
宮越
至上中村
榎原
目井津
38—(2)
中村
瀬垂
郷町
外浦
至都井岬
至油津
至外浦
至都井岬
至海門
至しぶし
至鹿屋
至都井岬
至外浦
至都井岬
幸島
日向灘
1 : 35,000
0
500
1,000
1,500m

93 榎原

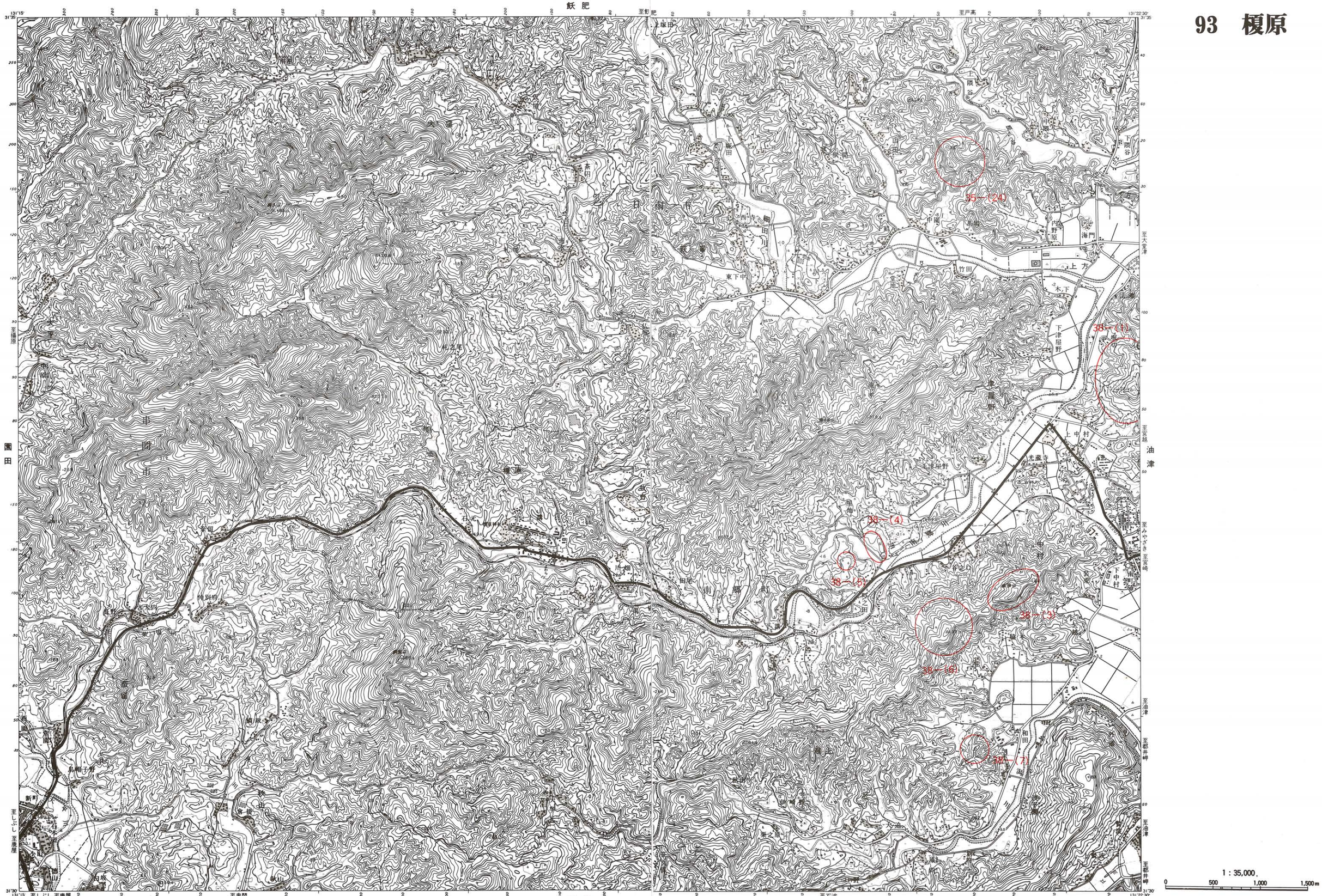

飫肥
本城
園田
油津
至戸高
至大堂津
至宮越
至みやざき
至宮崎
至油津
至都井岬
至石波
至串間
至しぶし
至鹿屋
至揚原
38-(1)
38-(2)
38-(3)
38-(4)
38-(5)
38-(6)
38-(7)
38-(8)
38-(9)
38-(10)
38-(11)
38-(12)
38-(13)
38-(14)
38-(15)
38-(16)
1 : 35,000.
0
500
1,000
1,500m

94 園田



1 : 35,000

0 500 1,000 1,500m

95 幸島



96　本城



榎原
至みやざき
至宮崎
至倉掛
至原向
至贄波
至しぶし
至鹿屋
至串間
至外浦
串間
幸島
至港
至岸田
至都井岬
都井岬
36—(5)
36—(6)
36—(4)
36—(9)
36—(8)
36—(3)
1 : 35,000
0
500
1,000
1,500m

97 串間

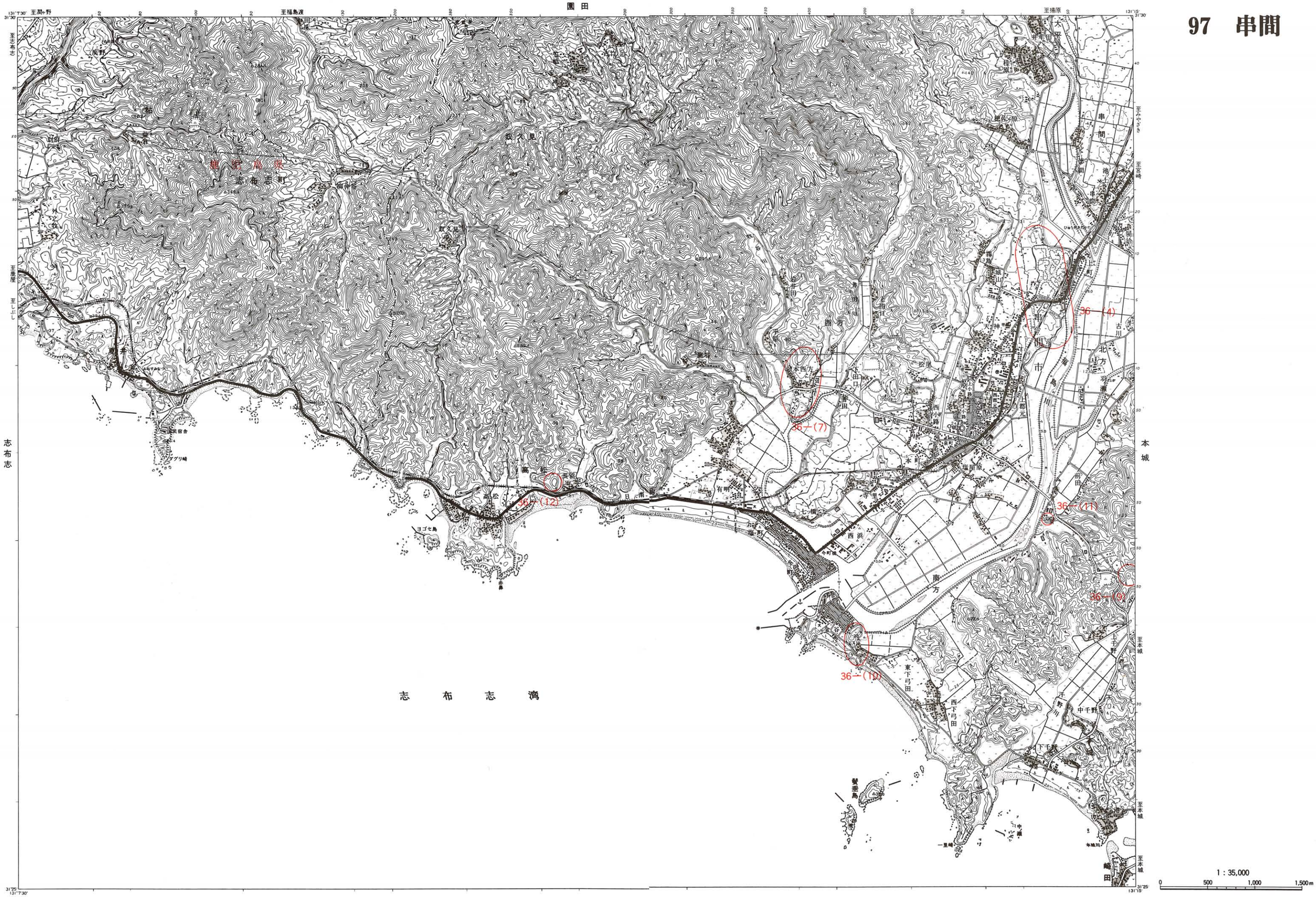

園田
志布志
本城
志布志湾
36－(4)
36－(7)
36－(11)
36－(12)
36－(9)
36－(10)
1：35,000
0
500
1,000
1,500m

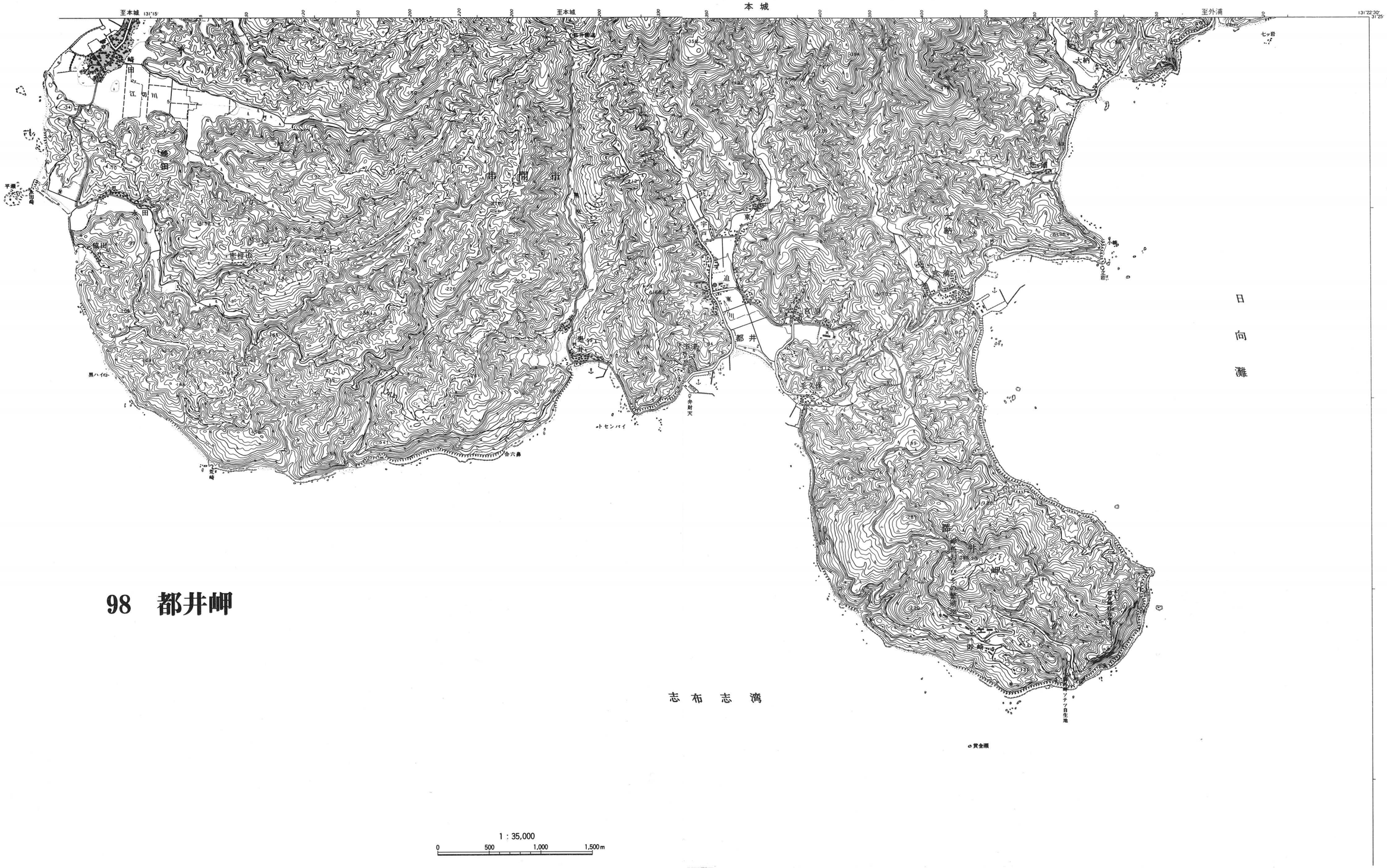

98　都井岬

宮崎県中近世城館跡緊急分布調査報告書Ⅰ

発行日　1998(平成10年)３月

編　集　宮崎県教育庁文化課

発　行　宮崎県教育委員会

印　刷　株式会社宮崎マイクロサービスセンター