

平成20年度

埋蔵文化財発掘関係資料

2 0 1 0 . 3

編集・発行： 宮崎県教育委員会
文化財課・埋蔵文化財センター

目 次

平成20年度 埋蔵文化財発掘調査一覧

県関係

遺跡名	所在地	調査主体(実施機関)	主な遺構・遺物	ページ
1 海舞寺遺跡	延岡市	県埋蔵文化財センター	横穴 石組遺構 削器 縄文土器 敲石 土師器 陶磁器 瓦器 石鍋 火打石 北宋銭	1~2
2 市之串遺跡	"	"	横穴	3~5
3 中野内遺跡(三次調査)	"	"	集石遺構 竪穴住居跡(弥生・古墳) 磨石 萩焼 天目碗	6~8
4 森ノ上遺跡	"	"	集石遺構 竪穴住居跡(弥生~古墳) 貝殻条痕文土器 尖頭器 石針線刻器 鉄器	9~11
5 カラ石の元遺跡	"	"	竪穴住居跡(古墳) 六地藏鐘 掘立柱建物跡 石塔群 曾畑式土器 陶磁器	12~14
6 野地久保島遺跡(一~三次)	"	"	横穴 掘立柱建物跡 中~近世陶磁器 火打石 銭貨	15~17
7 塩見城跡	日向市	"	石積遺構 石組井戸 掘立柱建物跡 門 地鎮遺構 陶磁器 木器 石鍋 火打石 銭貨	18~20
8 向原中尾第1遺跡	"	"	縄文土器 石器 弥生土器 土師器	21~22
9 向原中尾第3遺跡	"	"	磨石 剥片 弥生土器 土師器	23~24
10 向原中尾第4遺跡	"	"	剥片 弥生土器 土師器	25~26
11 舟川中原遺跡第2地点	都農町	"	土坑 石核 剥片 縄文土器 石斧 敲石 近世陶磁器	27~29
12 下原遺跡	"	"	土坑 ピット 剥片 縄文早期土器 土師器 陶磁器	30~32
13 西ノ郡第2遺跡	"	"	なし	33~34
14 木戸平第1遺跡	"	"	なし	35~36
15 木戸平第2遺跡	"	"	弥生土器 土師器	37~38
16 俵石第1遺跡	"	"	礫群 集石遺構 陥し穴状遺構 竪穴住居跡(弥生) ナイフ形石器 台形石器 細石刃核	39~41
17 銀座第1遺跡(五次)	川南町	"	集石遺構 陥し穴状遺構 竪穴住居跡(弥生~古墳) 掘立柱建物跡 ナイフ形石器	42~44
18 野首第2遺跡(三次)	高鍋町	"	礫群 ナイフ形石器 縄文土器(早期・後晩期) 石錘 陶磁器	45~46
19 宮鶴第2遺跡	日南市	"	集石遺構 土坑 剥片 貝殻文土器 石器 陶磁器 火打石 柄鋸 銭貨 鞆	47~49
20 前ノ田村遺跡	川南町	"	集石遺構 炉穴 竪穴住居跡(弥生) ナイフ形石器 細石刃・核 貝殻条痕文土器 石包丁	50~52
21 高鍋城三ノ丸跡	高鍋町	"	流路跡 溝状遺構 土坑 土師器 須恵器 陶磁器 木器 漆器	53~54
22 次郎左衛門遺跡	西都市	"	溝状遺構 土坑 柱穴 陶磁器 東播系 灰釉陶器 土師器	55~57
23 初木地下式横穴墓群	国富町	"	地下式横穴墓 人骨 直刀 鉄鏃 コホウラ製貝釧 玉類 土師器	58~59
24 梅北針谷遺跡	都城市	"	掘立柱建物跡 鍛冶炉 鉄製品 鉄滓 鞆の羽口 椀形滓 陶磁器 石鍋 紡錘車	60~62
25 働女木遺跡	"	"	集石遺構 竪穴住居跡(弥生) 屋外炉跡 掘立柱建物跡 石鏃 磨製石鏃・石斧	63~64
26 西都原古墳群46号・47号墳	西都市	西都原考古博物館	葺石 土師器(底部穿孔壺)	65~67
27 西都原古墳群202号墳	"	"	主体部の一部(木棺直奏?) 周溝 須恵器 土師器 鉄鏃	68~70

市町村関係

遺跡名	所在地	調査主体(実施機関)	主な遺構・遺物	ページ
1 山田遺跡(第3次)	延岡市	延岡市教育委員会	ナイフ形石器 スクレイパー 石核 剥片	71~72
2 上崎地区遺跡 10次	"	"	竪穴住居跡(弥生~古墳) 土坑 焼土集中部 剥片 縄文早期土器 剥片	73~75
3 上多々良遺跡(第8次)	"	"	円墳 鉄斧 鉄剣 竪櫛	76~77
4 西都原地区遺跡	西都市	西都市教育委員会	竪穴住居跡(弥生) 溝状遺構 土坑 弥生土器	78~79
5 堂ヶ嶋遺跡	"	"	溝状遺構 土師器 須恵器 陶磁器 瓦	80~81
6 堂ヶ嶋遺跡	"	"	竪穴住居跡(弥生・古代) 掘立柱建物跡 周溝状遺構 土壙墓 曲刃鏃 鉄滓 古銭	82~83
7 妻北地区遺跡	"	"	竪穴住居跡(古墳・平安) 溝状遺構 土坑 磨製石斧 土師器 須恵器	84~85
8 富田村65号墳	新富町	新富町教育委員会	円墳 周溝 須恵器 土師器	86~88
9 新田原58号墳	"	"	前方後円墳 埴輪 須恵器	89~91
10 高岡麓遺跡第28地点	宮崎市	宮崎市教育委員会	土坑 ピット 陶磁器	92~93
11 高岡麓遺跡第31地点	"	"	近世墓 土坑 五輪塔 敷石状遺構 近世陶磁器 瓦質播鉢 寛永通宝 鉄釘	94~96
12 猿野遺跡Ⅱ	"	"	弥生土器 須恵器 陶磁器 土師器 木杭	97~98
13 高岡麓遺跡第33地点	"	"	土坑 掘立柱建物跡 溝状遺構 ピット 土師器 陶磁器 石臼 砥石 寛永通宝	99~101
14 下北方塚原第1遺跡	"	"	地下式横穴墓群 溝状遺構 掘立柱建物跡 土壙墓 鉄製品 玉 鉄鏃 焼成粘土塊	102~104
15 穆佐城跡	"	"	掘立柱建物跡 土坑 溝状遺構 虎口 陶磁器 土錘 洪武通宝 慶長通宝	105~107
16 生目古墳群	"	"	円墳 前方後円墳 地下式横穴墓 土師器 須恵器	108~111
17 上猪ノ原遺跡第5地区	清武町	清武町教育委員会	礫群 ナイフ形石器 剥片 石核	112~113
18 五反畑遺跡B地区	"	"	礫群 ナイフ形石器 剥片 石核	114~115
19 萩ヶ久保第1遺跡	都城市	都城市教育委員会	集石遺構 土坑 前平式・志風頭式・桑ノ丸式・押型文土器 トロトロ石器 石鏃	116~117
20 二本松遺跡	"	"	竪穴住居跡(弥生・古墳) 大溝 土坑 弥生土器 土師器	118~119
21 上安久遺跡(第2次)	"	"	溝状遺構 道跡 土壙墓 焼土遺構 縄文土器 陶磁器 磨製石斧 刀子 鉄釘	120~122
22 牧ノ原遺跡群(高城町古墳群2号墳)	"	"	古墳周溝 土坑(地下式横穴墓?) 土坑 須恵器 朱玉	123~125
23 中尾下遺跡	"	"	掘立柱建物跡 杭列 水田跡(中世~近世) 土師器 須恵器 墨書土器 近世陶磁器	126~127
24 山中遺跡群	小林市	小林市教育委員会	土坑(縄文・弥生・古墳) ピット 溝 縄文土器 磨製石斧 土師器 陶磁器	128~130

平成20年度 埋蔵文化財関係統計表

131

平成20年度 発掘等の状況

132

平成20年度発掘届等一覧

133~148

平成 20 年 度 発 掘 調 査


市 町 村 名	延岡市	調査主体	宮崎県埋蔵文化財センター	調査担当者	黒木 秀一
フ リ カ ナ 遺 跡 名	カマイジ 海舞寺遺跡	フ リ カ ナ 所 在 地	ハカシタウチヨウカ 延岡市北浦町古江ほか		
調 査 原 因	東九州自動車道建設事業	調 査 面 積	1, 800㎡		
調 査 期 間	H.20.6.16 ~ 10.20	調 査 後 の 処 置	工事削平		
遺 跡 の 種 別	散布地、集落跡、 横穴	遺 跡 の 主 な 時 代	旧石器、縄文、古墳、古代、中 世、近世		
検 出 遺 構	中世 ピット群 1				
	その他 横穴 5 基 石組遺構 2 基				
出 土 遺 物	旧石器時代：削器				
	縄文：土器片、剥片、敲石				
	古墳：土器 古代：須恵器				
	中世：土器片、瓦器、陶磁器片、石鍋、石塔、火打石、北宋銭、貝類、種実				
特 記 事 項	近世：土器片、陶磁器片、火打石				
	調査の結果、旧石器時代から近世にわたって遺構・遺物が確認された。集落域				
	からは、約 500 基のピット群が検出され、剥片、削器、敲石、陶磁器片、古銭、 火打石、貝類、炭化したコメ、ムギ、アワなどが出土した。				
遺跡位置図 (1/50,000)					



調査区全景




ピット群



出土遺物



古銭

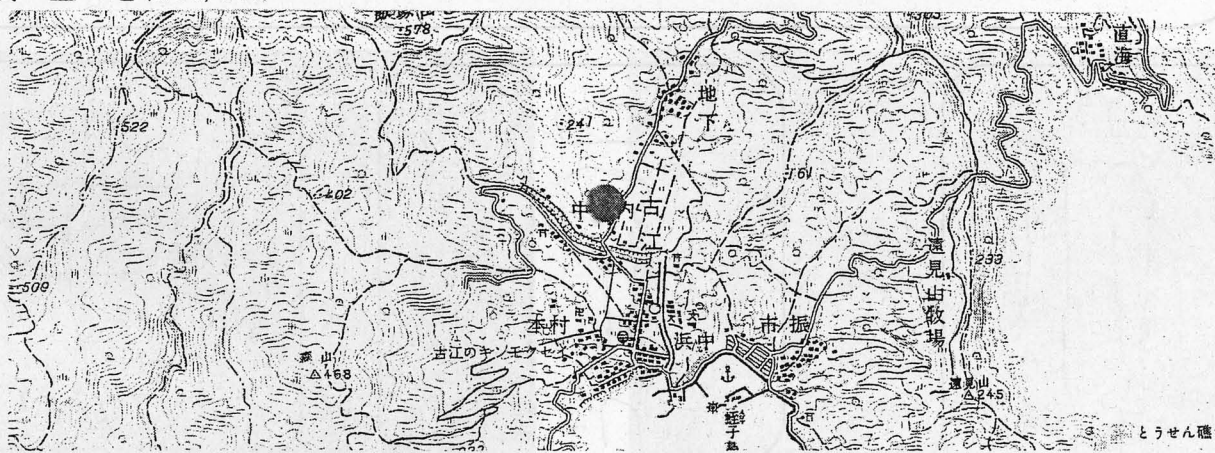


1,2号横穴

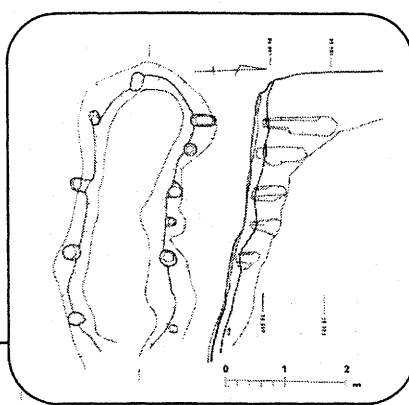
平成20年度 発掘調査

市町村名	延岡市	調査主体	宮崎県埋蔵文化財センター	調査担当者	崎田一郎・松元一浩・藤木聡 ・田村浩司
フリカナ 遺跡名	イチノクシ 市之串遺跡	フリカナ 所在地	ノベオカシキタウラチヨウフルエ 延岡市北浦町古江485-1他		
調査原因	東九州自動車道建設事業	調査面積	4,400㎡		
調査期間	H20.10.14.~H20.12.26.	調査後の処置	工事削平		
遺跡の種別	横穴墓、防空壕等	遺跡の主な時代	古墳以降		
検出遺構	・古墳時代以降・・・横穴7基				
出土遺物	なし				
特記事項	平成21年度報告書刊行予定。				

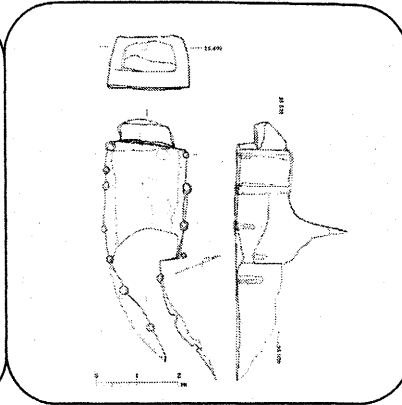
調査地 (1/50,000)



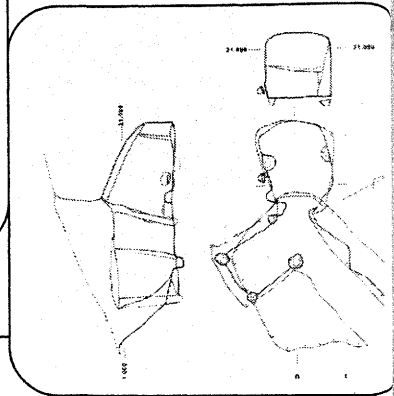
遺構分布図と各横穴実測図



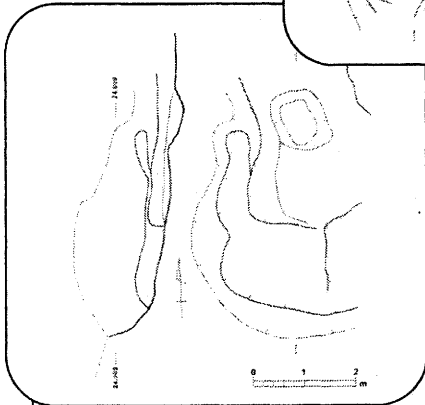
6号横穴



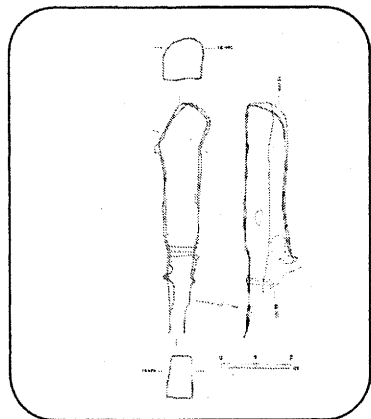
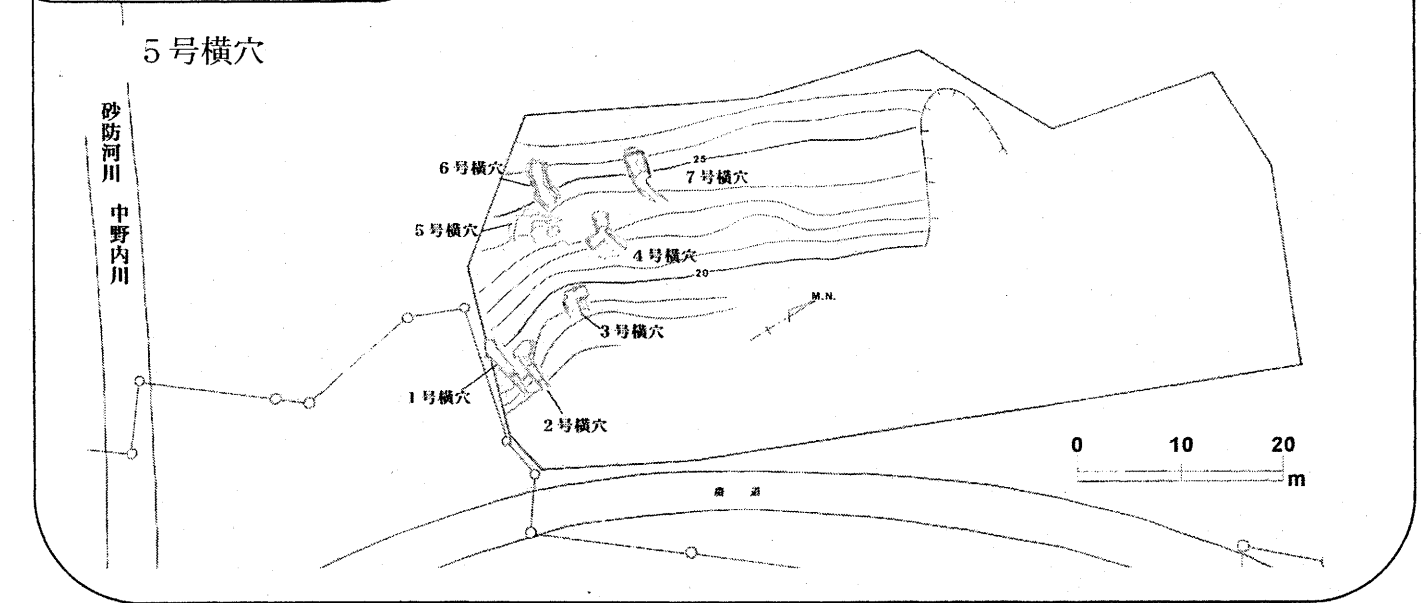
7号横穴



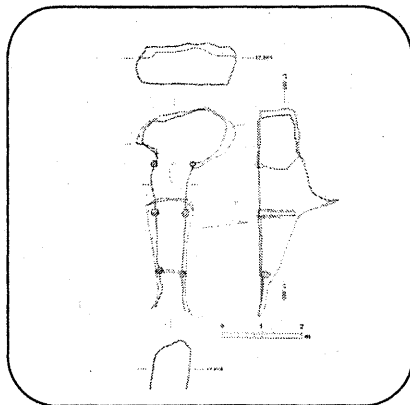
4号横穴



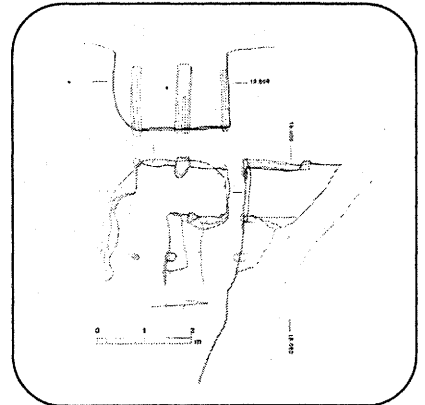
5号横穴




1号横穴




2号横穴



3号横穴




検出された横穴（東から）




遺跡遠景（北から）



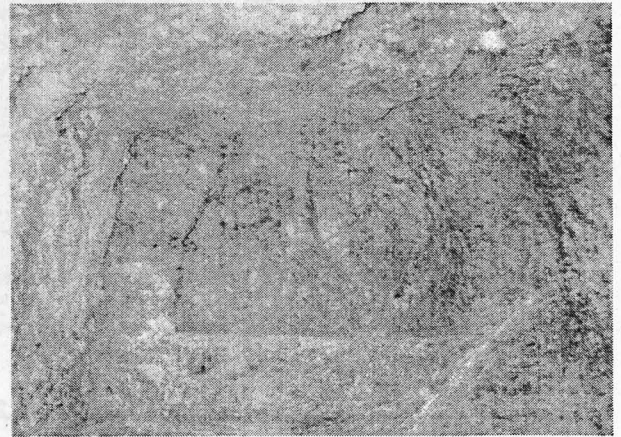
作業風景



1～3号横穴



1号横穴の奥壁

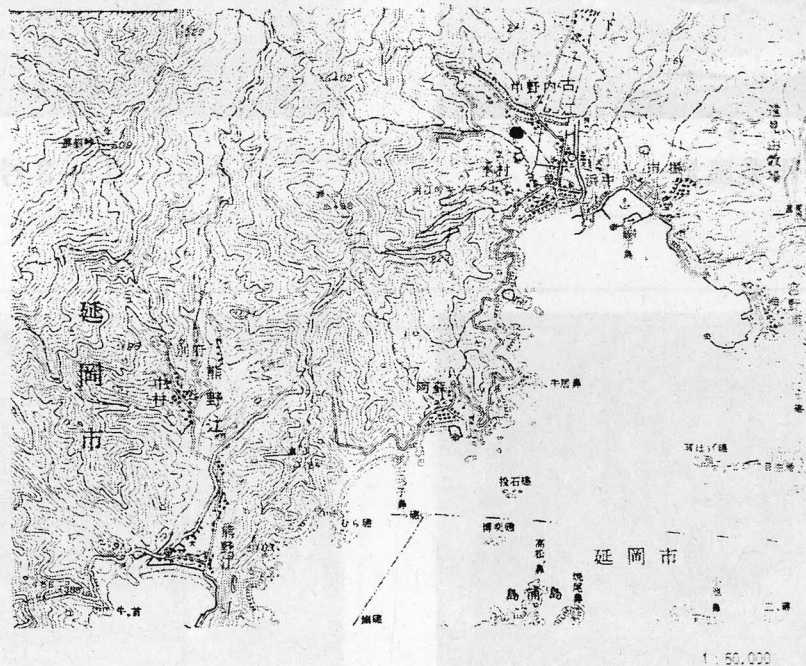


7号横穴の奥壁

平成20年度発掘調査

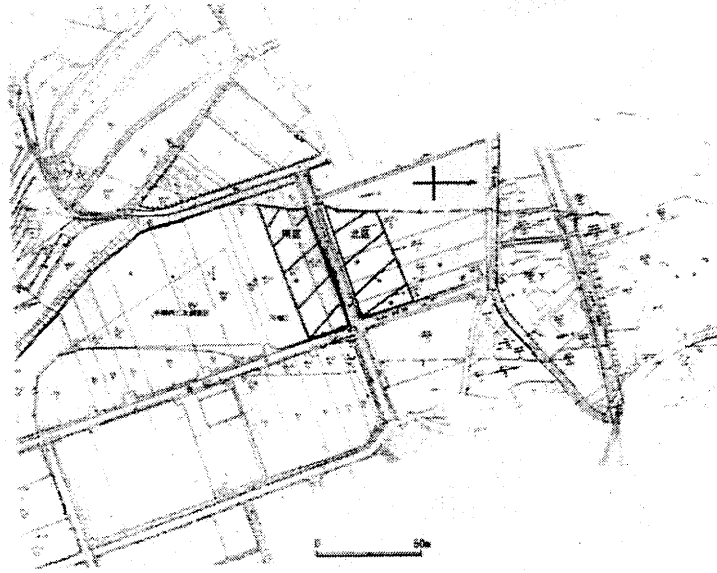
市町村名	延岡市	調査主体	宮崎県埋蔵文化財センター	調査担当者	古田 陽 早瀬 航
フリガナ	ナカノウチイセキサンジチョウサ	ショザイチ	ノボオカシキタウラマチフルエナカノウチ		
遺跡名	中野内遺跡(三次調査)		所在地	延岡市北浦町古江中野内(旧北浦町)	
調査原因	東九州自動車道(県境～北川間)建設に伴う発掘調査			調査面積	2,400㎡
調査期間	平成20年6月9日～平成20年9月22日			調査後の処置	工事削平
遺跡の種別	集落の跡		遺跡の主な時代	弥生時代・古墳時代	
検出遺構	縄文時代 集石遺構1基				
	弥生時代前期 竪穴住居跡1基・古墳時代中期 住居跡4基・土石流跡				
	弥生時代・古墳時代・ピット				
出土遺物	弥生土器・・・甕・壺<前期中葉末～後期>				
	古墳時代・・・土師器(甕・壺・高坏・坏)須恵器(無蓋高坏・坏・蓋)<中期～後期>				
	弥生・古墳時代・・・石器(磨石・台石ほか)				
	近代・・・陶磁器(萩焼)・天目碗				
特記事項	今回の調査では、縄文時代の集石を一基確認した。前回までの調査区内から見つかっていない。中野内遺跡全体でも一基のみである。 集落の縁辺に土石流の痕跡を確認した。土石流の埋土中に弥生時代後期・古墳時代中期の遺物が混じる。				

位置図(1/50,000)



中野内遺跡 (三次調査)

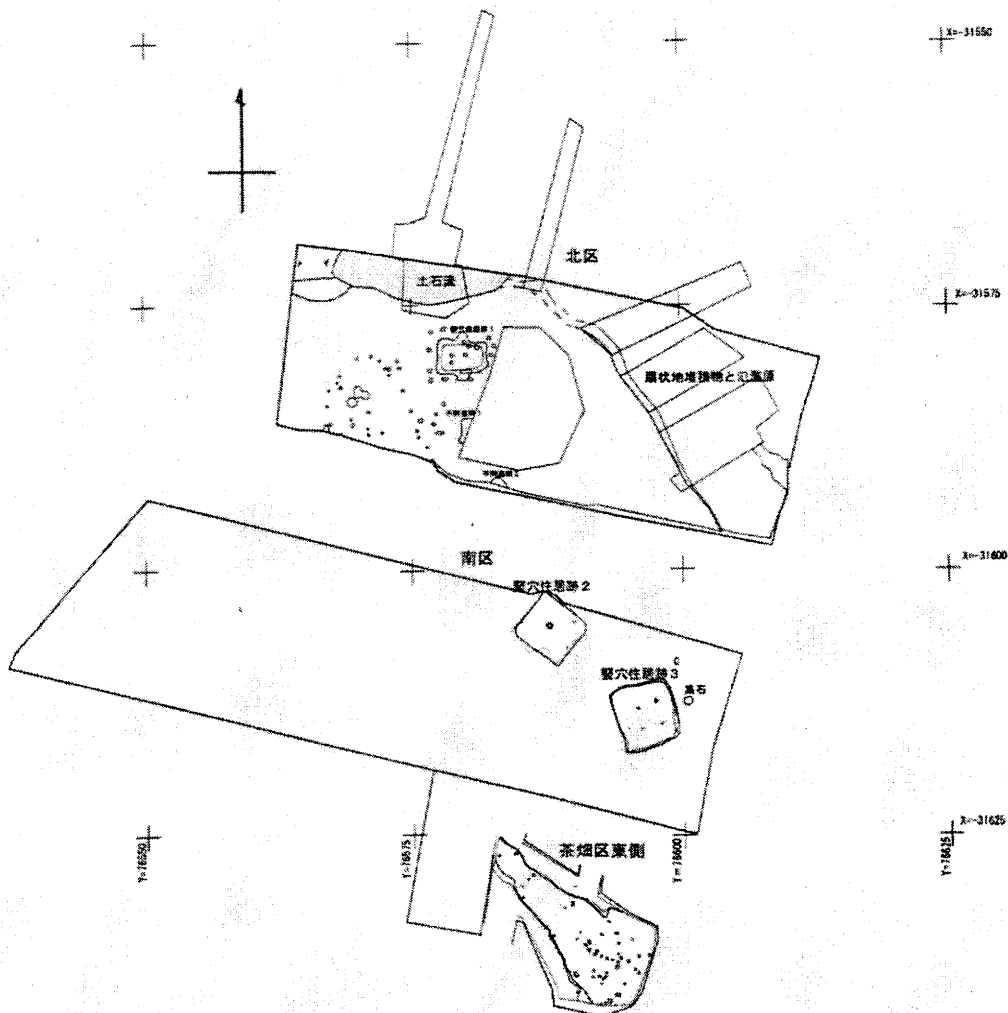
詳細地図 (1/4000)




中野内遺跡 (三次調査)

遺構配置図


(1/1000)



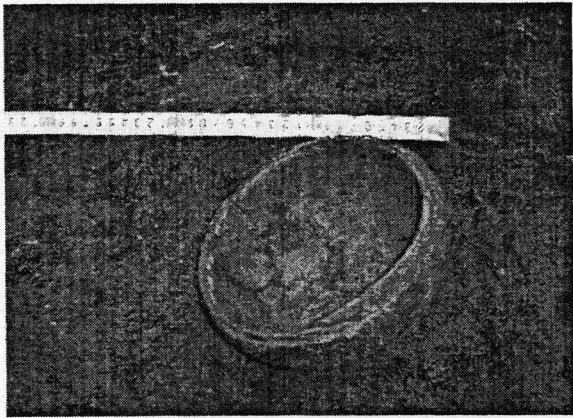
中野内遺跡(三次調査)



竪穴住居跡1 出土状況 南西より



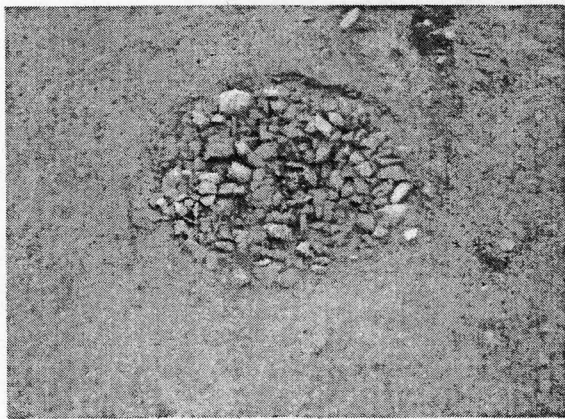
竪穴住居跡2・3 完掘状況 南より




竪穴住居跡3 2枚重なって椀出土



扇状地堆積物と氾濫原 東より



集石 南より



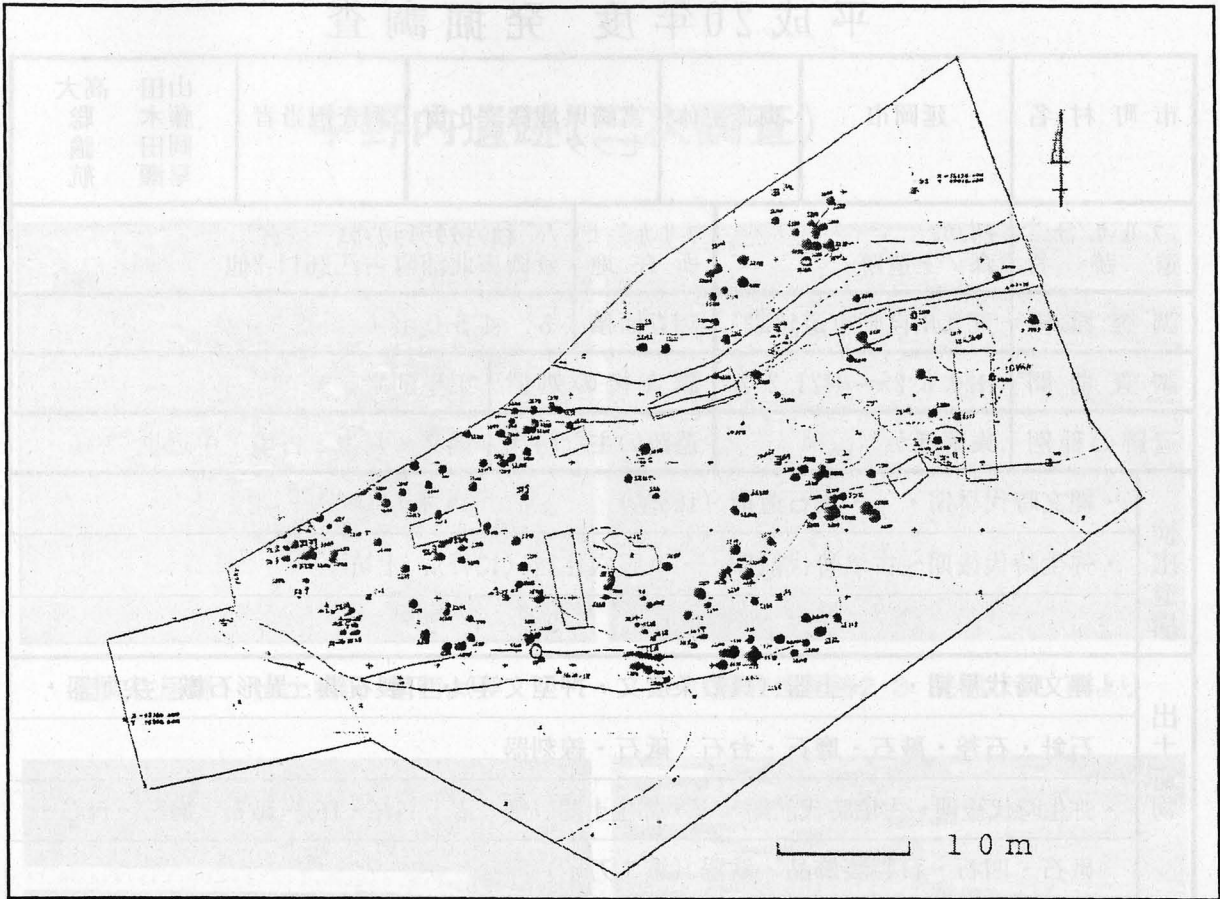
茶畑区 完掘状況 北西より

平成20年度 発掘調査

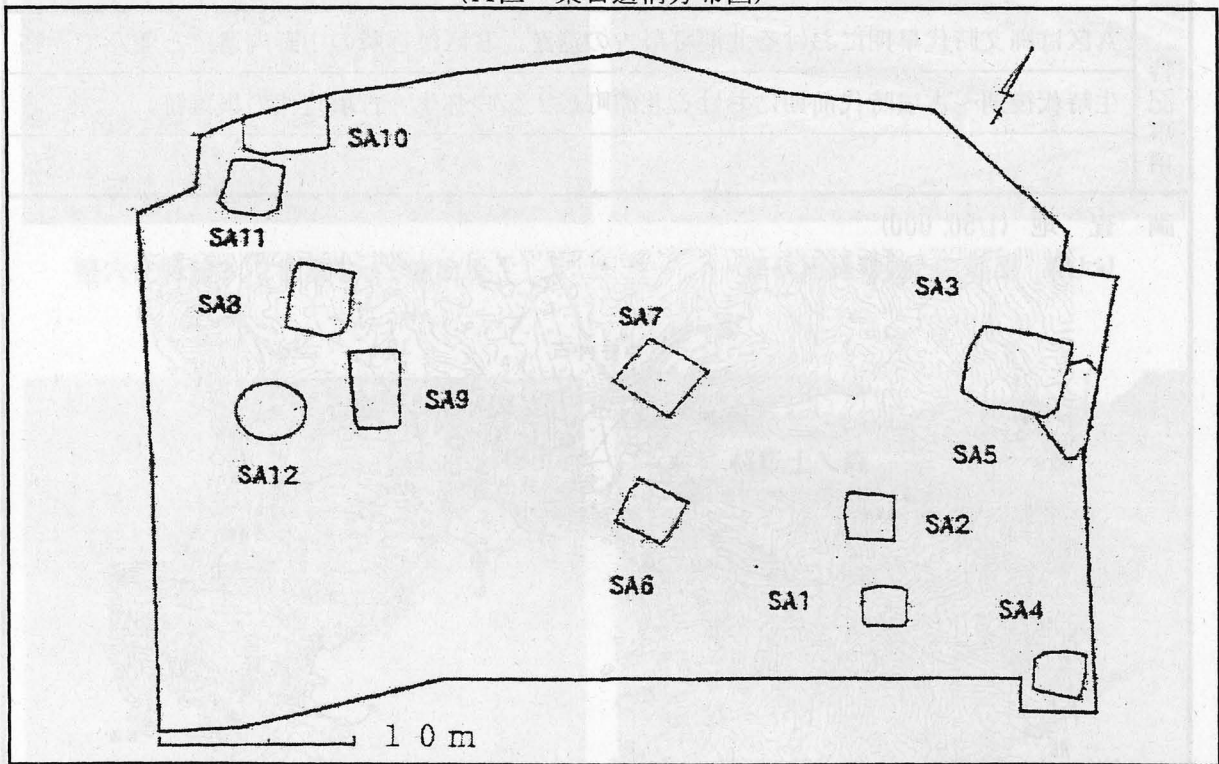
市町村名	延岡市	調査主体	宮崎県埋蔵文化財センター	調査担当者	山田 藤木 岡田 早瀬 高大 聡 諭 航
フリカ ^ナ 遺跡名	モリノ上遺跡	フリカ ^ナ 所在地	ハ ^カ オホシタケチヨウワレ 延岡市北浦町古江2611-2他		
調査原因	東九州自動車道建設	調査面積	5, 450 m ²		
調査期間	H20. 8. 25～H21. 2. 2	調査後の処置	工事削平		
遺跡の種別	集落ほか	遺跡の主な時代	縄文・弥生・古墳・中近世		
検出遺構	・縄文時代早期・・・集石遺構 (168基)				
	・弥生時代後期～古墳時代前期・・・竪穴住居 (12軒)、土坑				
出土遺物	・縄文時代早期・・・土器 (貝殻条痕文・押型文等)・打製石鏃・異形石鏃・尖頭器・石針・石斧・敲石・磨石・台石・砥石・線刻器				
	・弥生時代後期～古墳時代前期・・・弥生土器 (甕・壺・高坏・坏)・敲石・磨石・台石・砥石・凹石・石製装飾品・鉄器 (鏃・刀子)				
	・中近世・・・陶磁器				
	A区は縄文時代早期における北浦町最古の遺跡。B区は近隣の中野内遺跡と並んで、弥生時代後期～古墳時代前期における北浦町最大級の弥生・古墳時代の集落跡。				

調査地 (1/50,000)






(A区 集石遺構分布図)




(B区 住居跡分布図)




(調査の様子 A区)




(花卉状の集石遺構 A区)




(密集した集石遺構 A区)




(完掘写真 B区)




(SA4土器片出土状況 B区)



(現地説明会)





(出土遺物 A区)




(出土遺物 B区)

平成 20 年度 発掘調査

市町村名	延岡市	調査主体	宮崎県埋蔵文化財センター	調査担当者	田村浩司・松元一浩・藤木 聡
フリガナ 遺跡名	カライシノモト カラ石の元遺跡	フリガナ 所在地	ノバカシマノエヨウ 延岡市熊野江町		
調査原因	東九州自動車道建設事業	調査面積	1,600㎡		
調査期間	H20.6.2 ~ H20.9.16	調査後の処置	工事削平		
遺跡の種別	集落ほか	遺跡の主な時代	縄文・古墳・中世・近世		
検出遺構	・古墳時代中期…竪穴住居跡 2軒				
	・中世…六地藏幢（1548年建立）・石塔群・掘立柱建物跡 2棟・溝状遺構 2条・土坑				
	・近世…土坑 1基				
出土遺物	・縄文時代前期…土器（曾畑式）・石器（二次加工ある剥片ほか）				
	・古墳時代中期…土器（甕・壺・坏・高坏）・石器（磨石・台石ほか）				
	・中世…貿易陶磁（龍泉窯・景德鎮窯・漳州窯）・備前系（碗／皿・甕・播鉢ほか）				
	・近世…肥前系陶磁（碗・香炉ほか）・陶製人形・砥石・火打石・銭貨・魚骨・貝				
特記事項	縄文時代前期遺物は、熊野江地区最古の人類遺物。古墳時代中期は、谷間の限られた平坦				
	面を利用した集落。中世以降は、遺構・遺物よりみて墓域等の特殊な空間であったか。				
	いずれも、これまでほとんど発掘例のなかった熊野江地区の歴史を知る上で重要な発見。				
調査地					



近接して掘り込まれた古墳時代の竪穴住居跡（左 SA1・右 SA2）




SA1 の検出状況




SA1 の遺物出土状況



SA2 の遺物出土状況



熊野江小学校による見学会



石塔群・石垣の俯瞰



六地藏幢

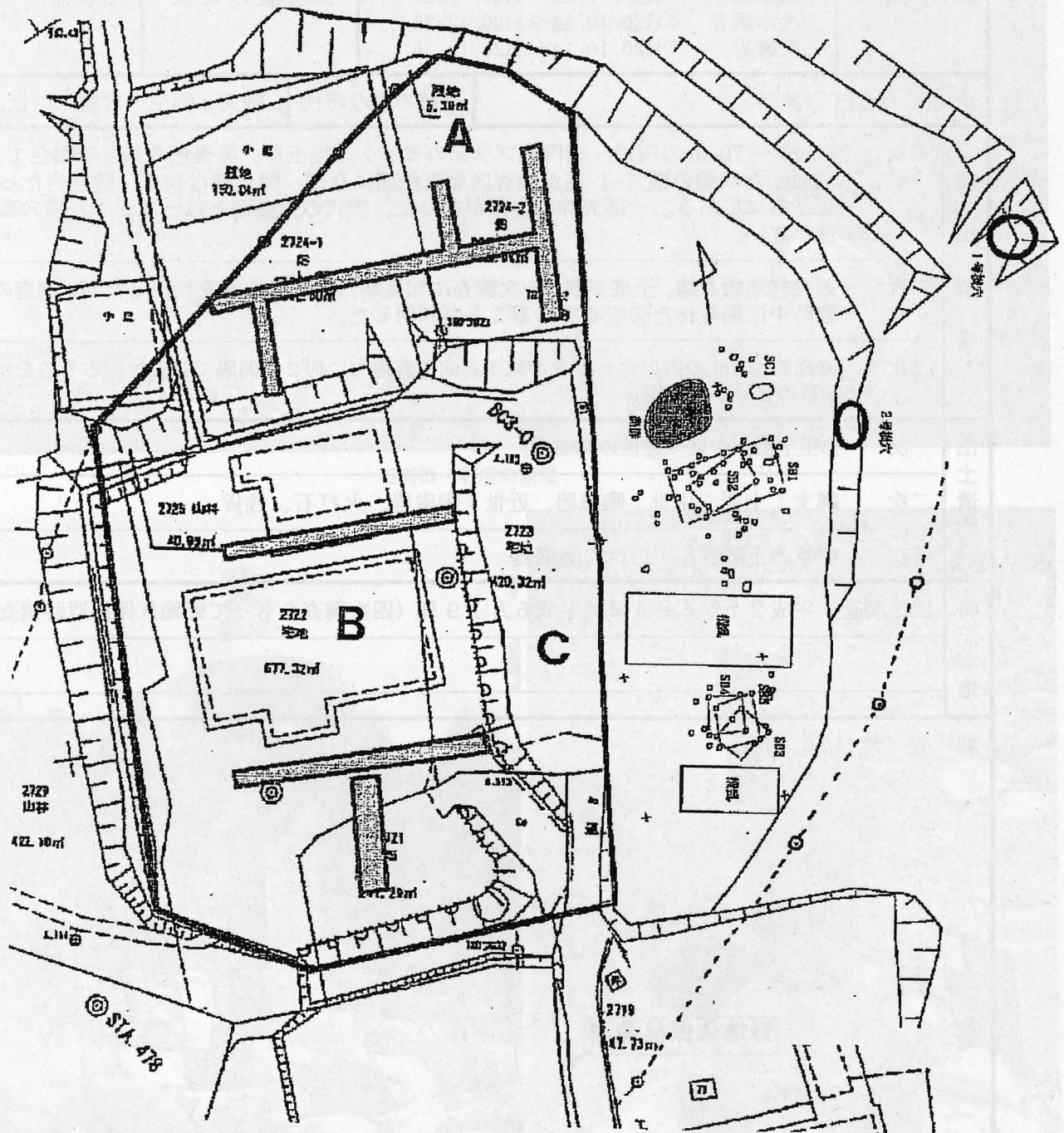


無縫塔

平成20年度 発掘調査

市町村名	延岡市北浦町	調査主体	宮崎県埋蔵文化財センター	調査担当者	黒木誠司・重留康宏
フリカマ遺跡名	ノジクボバタ野地久保島遺跡（一～三次）	フリカマ所在地	ノジクボバタ野地久保島遺跡（一～三次）		
調査原因	東九州自動車道建設事業	調査面積	3,600㎡		
調査期間	一次確認 : H20. 7. 22～H20. 7. 28 二次本調査 : H20. 10. 14～H20. 12. 25 三次確認 : H20. 10. 14～H20. 12. 25	調査後の処置	工事削平		
遺跡の種別	集落	遺跡の主な時代	縄文・弥生・古墳・中世・近世		
検出遺構	一次	40cm～70cmの円形～楕円形プランのピット。埋土が、黒褐色6基と暗褐色1基。開口した状態の横穴1基が調査区北東斜面に存在。開口部は狭く、突き当たった壁から左右に広がる。一部天井の崩落があった。現代の生活面とは一致せず、横穴墓の可能性が高い。			
	二次	掘立柱建物5棟、土坑1基。一次調査に加え新たに横穴1基を検出したが、調査の結果、戦時中に掘られた防空壕であることが判明した。			
	三次	直径約50cmの円形のピットが東西方向に直線的に約2m間隔で並んでいるものをはじめ、多数のピットを検出。			
出土遺物	一次	弥生土器、中世～近世の陶磁器。			
	二次	縄文：土器、中世：陶磁器、近世：陶磁器、火打石、銭貨			
	三次	中世の土師器片、近世の陶磁器			
特記事項	四次調査：平成21年4月6日～平成6月19日（四次調査をもって野地久保島遺跡調査完了）				
調査地(1/50,000)					

野地久保島遺跡(一次~三次)遺構分布図、トレンチ図




□ は三次確認調査範囲。東側(右側)が一次~二次調査区範囲。




作業風景（二次本調査）




埋没谷土層断面図（二次）




ピットと散礫（二次）



ピット断面図（二次）



主な遺物（二次）



主な遺物（三次確認調査）

平成 20 年度 発掘調査

市町村名	日向市	調査主体	宮崎県埋蔵文化財センター	調査担当者	洲ノ上隆介・今塩屋毅行・児玉幹・田中達也・堀口悟史・小船井順
フリカナ遺跡名	シオミジョウアト 塩見城跡	フリカナ所在地	ヒュウガシオオアザシオミアザコジョウウチ 日向市大字塩見字古城内		
調査原因	東九州自動車道建設事業(門川～日向間)	調査面積	5, 140㎡		
調査期間	4月7日～10月31日	調査後の処置	工事削平		
遺跡の種別	城館跡	遺跡の主な時代	中世		
検出遺構	・中世 石積遺構2、胴木、石組井戸1、横堀1、竪堀1、掘立柱建物跡、柵列、門跡、虎口、溝状遺構、石組溝、地鎮遺構、土塁、曲輪、帯曲輪、ピット				
	・時期不明 土坑、ピット				
出土遺物	【中世】				
	貿易陶磁 青磁(龍泉窯系、景德鎮窯系、福建・広東系)、白磁(景德鎮窯系、邵武四都窯系福建・広東系)、青花(景德鎮窯系、漳州窯系)、褐釉四耳壺(中国南部産)、天目茶碗				
	国産陶磁 備前焼(甕、播鉢、鳶口壺)瀬戸美濃焼(御皿、直縁大皿、香炉、天目茶碗)				
	土師器・瓦質土器 土師器皿、土製煮炊具(防長型、和泉・河内型)、風炉、火鉢				
	木器 桶、曲げ物、糸巻き、柄杓、折敷、漆器、削り抜き井戸枠、柱材転用胴木、杭				
	石製品 五輪塔(地輪、火輪、水輪)、石臼、砥石、石鍋、石製轆、火打ち石				
	その他 瓦、土錘、釘、鏝、古銭				
【その他の時代】瓦、陶磁器、須恵器、土師器					
特記事項	谷部の石積遺構や虎口、石組井戸、溝状遺構などが複数回に亘って改築されている。				
	福建・広東系陶磁器や、他地域の搬入土製煮炊具など中世の広域流通を考える上での重要な資料。井戸裏込め内から出土した底部周縁ヘラケズリの土師器皿は、都之城跡や鹿児島県で確認されており、島津氏の入城と関連する可能性がある。				
調査地(1/50,000)					



谷部石積遺構①俯瞰写真



谷部井戸跡検出状況（下層石敷き）




石積遺構②（胴木あり）




青磁



青花



白磁




福建・広東系白磁

平成20年度 発掘調査

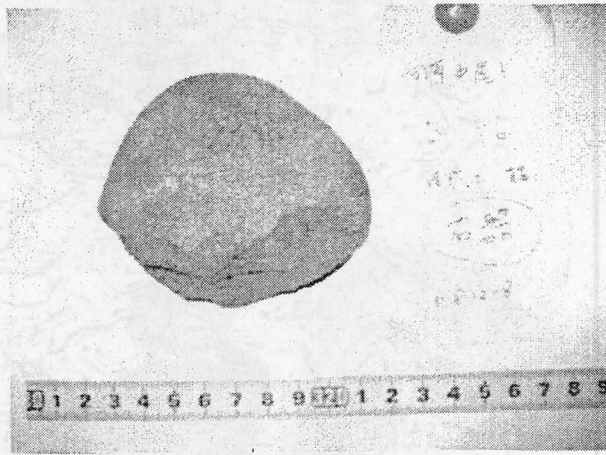

市町村名	日向市	調査主体	宮崎県埋蔵文化財センター	調査担当者	小船井順 島木良浩 嶋田史子
フリカゝナ 遺跡名	ムコフバルカカタイ仔化キ 向原中尾第1遺跡	フリカゝナ 所在地	ヒュウガシトウコウチヨウヤゲアサヤマノチ 日向市東郷町山陰字山ノ口		
調査原因	東九州自動車道(日向～都農) 建設に伴う発掘調査	調査面積	140㎡		
調査期間	H20. 12. 16から H21. 1. 6		調査後の処置	工事削平	
遺跡の種別	散布地	遺跡の主な時代	縄文・弥生・古墳		
出土遺構					
出土遺物	・縄文時代…石器、土器片				
	・弥生～古墳時代…土器片				
特記事項					

調査地(1/25,000)





向原中尾第1遺跡出土遺物



縄文時代土器片・石器

平成20年度 発掘調査

市町村名	日向市	調査主体	宮崎県埋蔵文化財センター	調査担当者	小船井順 島木良浩 嶋田史子
フリカナ 遺跡名	ムコヲバルカオダサンチイキ 向原中尾第3遺跡	フリカナ 所在地	ヒュウガシトウゴウチヨウヤケアサムコヲバルウ・アサヤマノチ 日向市東郷町山陰字向ヲ原甲・字山ノ口		
調査原因	東九州自動車道(日向～都農) 建設に伴う発掘調査	調査面積	280㎡		
調査期間	H20. 12. 2から H20. 12. 15		調査後の処置	工事削平	
遺跡の種別	散布地	遺跡の主な時代	弥生・古墳		
出土遺構					
出土遺物	<ul style="list-style-type: none"> ・ 弥生～古墳時代…土器片 ・ 時期不明…磨石、剥片 				
特記事項					

調査地(1/25,000)






写真 出土遺物（左から土器片、剥片、磨石、石錘）

奈良市

大和郡

葛城郡

磯城郡

高市郡

出土年代

出土場所

調査機関


奈良県立博物館

調査年(西暦)



平成20年度 発掘調査


市町村名	日向市	調査主体	宮崎県埋蔵文化財センター	調査担当者	小船井順 島木良浩 嶋田史子
フリカ`ナ 遺跡名	ムコフハ`ルカオタ`ヨニセキ 向原中尾第4遺跡	フリカ`ナ 所在地	ヒユカ`シウゴ`ウチヨウヤケ`アサ`ムコフハ`ルコウ 日向市東郷町山陰字向ヲ原甲		
調査原因	東九州自動車道(日向~都農) 建設に伴う発掘調査	調査面積	190㎡		
調査期間	H20. 11. 17から H20. 12. 1		調査後の処置	工事削平	
遺跡の種別	散布地	遺跡の主な時代	縄文・弥生・古墳		
出土 遺構					
出土 遺物	・縄文時代…剥片				
	・弥生~古墳時代…土器片				
特記 事項					
調査地(1/25,000)					



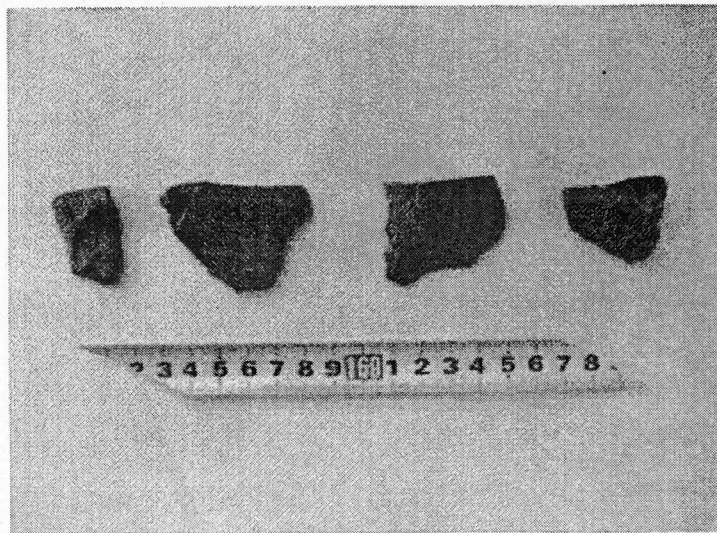
08 如平

出土地	市向目	市村河市
出土層	出土層	出土層
出土品	出土品	出土品
出土品	出土品	出土品
出土品	出土品	出土品
出土品	出土品	出土品
出土品	出土品	出土品

表採遺物（磨石、土器片）



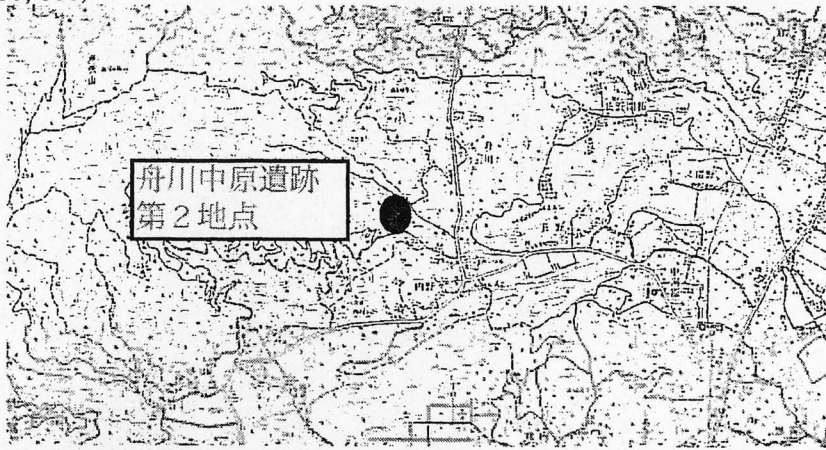
弥生～古墳土器片



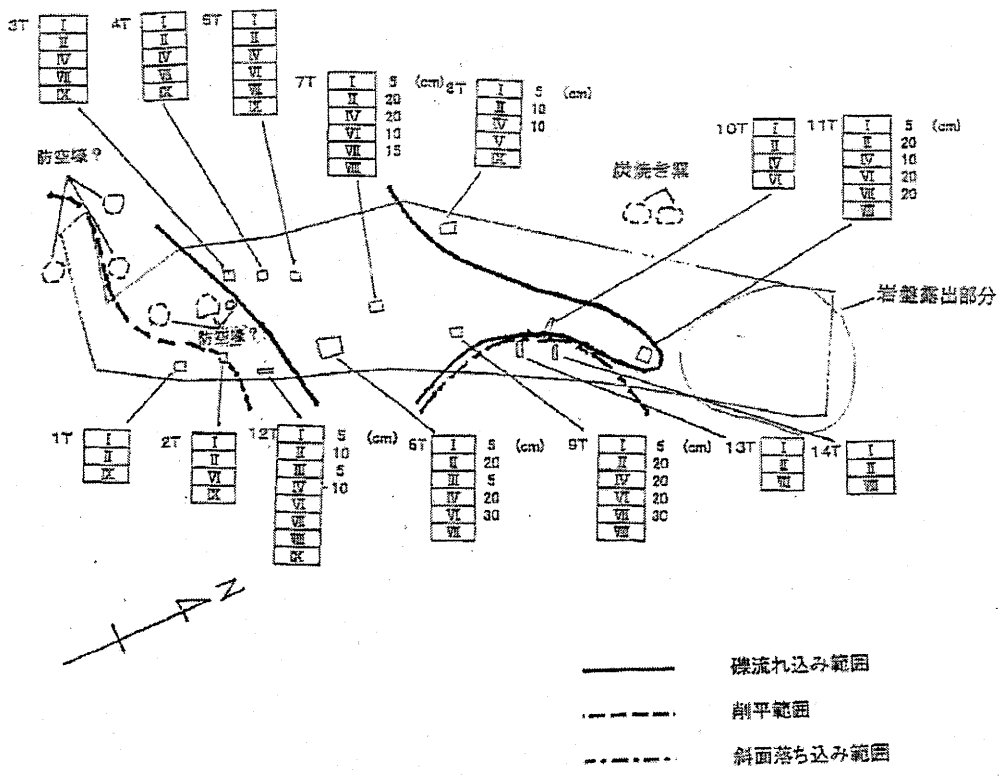
縄文時代剥片

写真 出土遺物

平成20年度 発掘調査

市町村名	都農町	調査主体	宮崎県埋蔵文化財センター	調査担当者	田中達也・安藤利光・土屋雄毅
フリカ`ナ 遺跡名	フナガワナカハライセキダイ2チテン 舟川中原遺跡第2地点		フリカ`ナ 所在地	ツノチョウオオアザカワキタアザフナガワナカハラ 都農町大字川北字舟川中原ほか	
調査原因	東九州自動車道建設事業		調査面積	70㎡	
調査期間	H21.1.15～H21.1.27		調査後の処置	工事削平	
遺跡の種別	散布地		遺跡の主な時代	旧石器・縄文・近世	
検出遺構	・土坑1基				
出土遺物	・旧石器時代 石核、剥片				
	・縄文時代・・・石斧、磨石、剥片、土器片				
	・近世・・・陶磁器片				
特記事項					
調査地(1/50,000)					
					

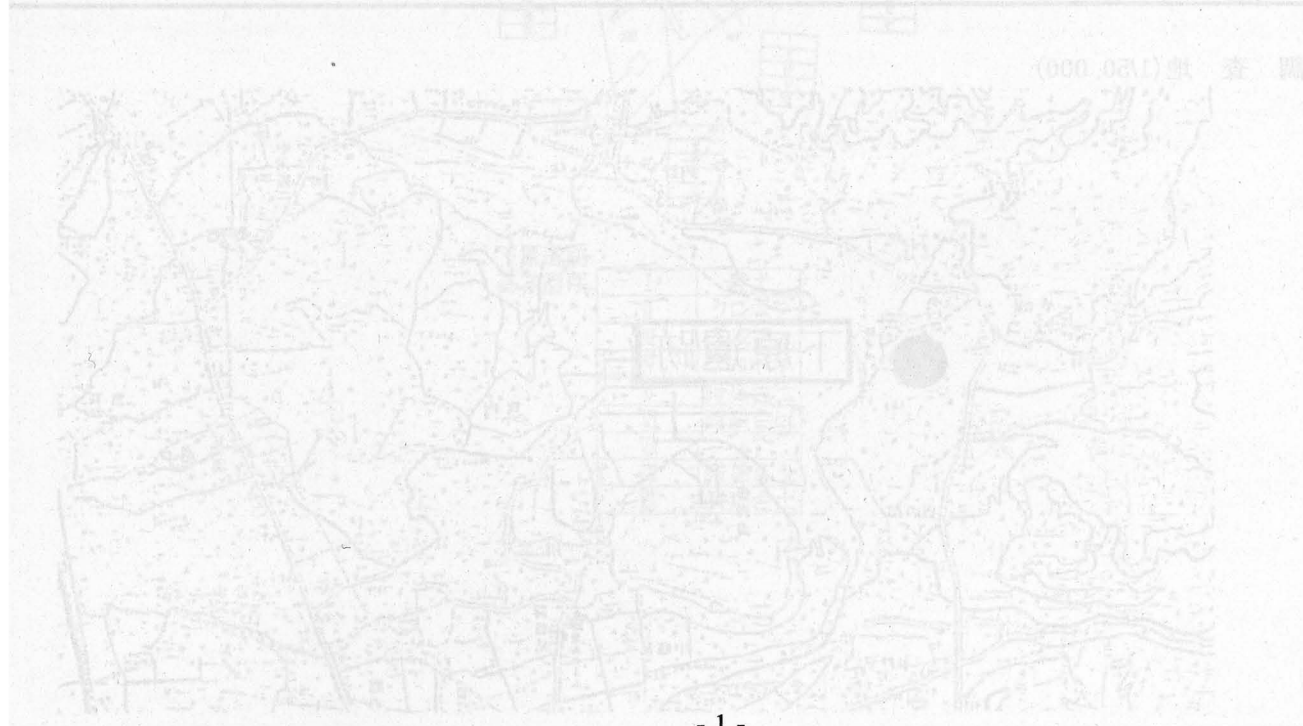
I	砂工
II	砕石工
III	水石工
IV	后溝工
V	溝工
VI	排水工
VII	溝工
VIII	溝工
IX	溝工
X	溝工



平成20年度 発掘調査

調査年度	調査場所	調査内容	調査結果	調査者
平成20年度	舟川中原遺跡第2地点	発掘調査	土器・土師器・埴輪・瓦・銅器・鉄器・石器等の出土	岡田 隆夫
平成20年度	舟川中原遺跡第2地点	発掘調査	土器・土師器・埴輪・瓦・銅器・鉄器・石器等の出土	岡田 隆夫
平成20年度	舟川中原遺跡第2地点	発掘調査	土器・土師器・埴輪・瓦・銅器・鉄器・石器等の出土	岡田 隆夫
平成20年度	舟川中原遺跡第2地点	発掘調査	土器・土師器・埴輪・瓦・銅器・鉄器・石器等の出土	岡田 隆夫
平成20年度	舟川中原遺跡第2地点	発掘調査	土器・土師器・埴輪・瓦・銅器・鉄器・石器等の出土	岡田 隆夫
平成20年度	舟川中原遺跡第2地点	発掘調査	土器・土師器・埴輪・瓦・銅器・鉄器・石器等の出土	岡田 隆夫
平成20年度	舟川中原遺跡第2地点	発掘調査	土器・土師器・埴輪・瓦・銅器・鉄器・石器等の出土	岡田 隆夫
平成20年度	舟川中原遺跡第2地点	発掘調査	土器・土師器・埴輪・瓦・銅器・鉄器・石器等の出土	岡田 隆夫
平成20年度	舟川中原遺跡第2地点	発掘調査	土器・土師器・埴輪・瓦・銅器・鉄器・石器等の出土	岡田 隆夫
平成20年度	舟川中原遺跡第2地点	発掘調査	土器・土師器・埴輪・瓦・銅器・鉄器・石器等の出土	岡田 隆夫

写真1 舟川中原遺跡第2地点出土遺物



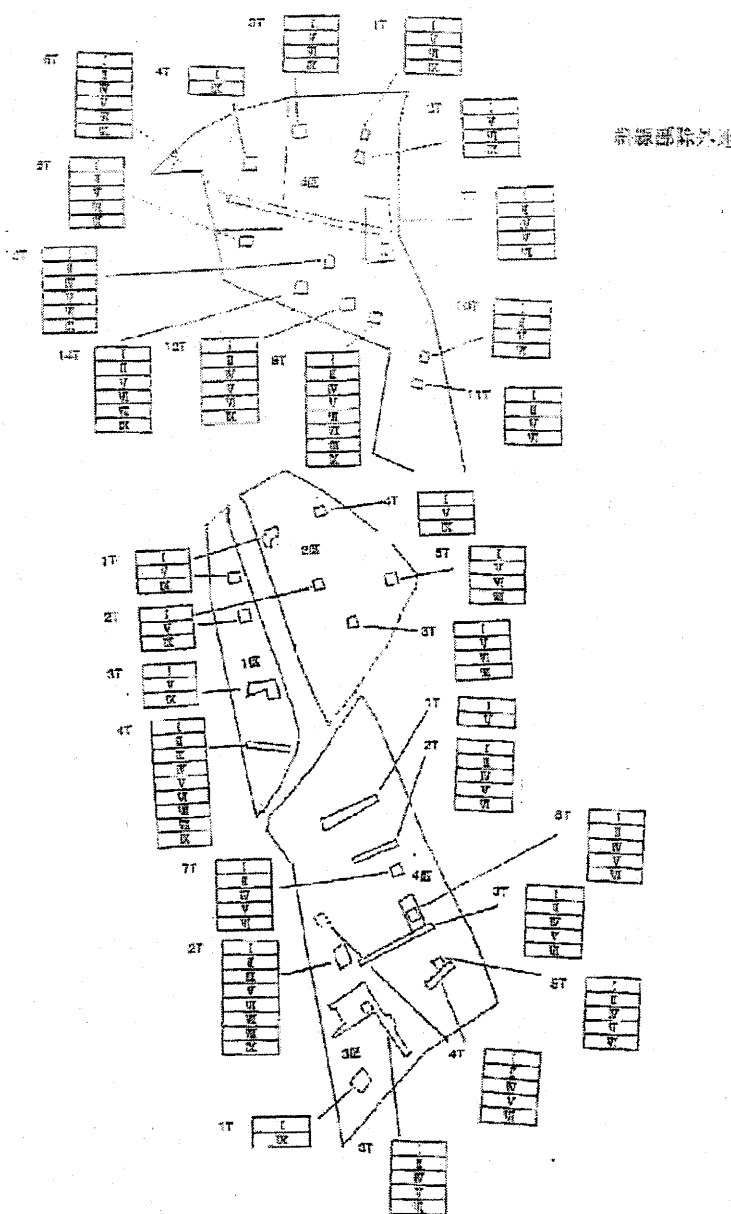
平成 20 年度 発掘調査

市 町 村 名	都農町	調査主体	宮崎県埋蔵文化財センター	調査担当者	田中達也・安藤利光・土屋雄毅
フリカナ	シモバル	フリカナ	ツノチョウオオアザカワキタアザシモバル		
遺 跡 名	下原遺跡	所 在 地	都農町大字川北字下原ほか		
調 査 原 因	東九州自動車道建設事業	調査面積	400㎡		
調 査 期 間	H20. 11. 25 ~ H20. 12. 12	調査後の処置	工事削平		
遺跡の種別	散布地	遺跡の主な時代	旧石器・縄文・古墳・中世・近世		

検 出 遺 構	<ul style="list-style-type: none"> ・時期不明・・・土坑1基、ピット
出 土 遺 物	<ul style="list-style-type: none"> ・旧石器時代・・・剥片 ・縄文時代早期・・・土器片、剥片 ・古墳時代・古代・近世・・・土器片、陶磁器片
特 記 事 項	<ul style="list-style-type: none"> ・今年度の調査により、本調査の必要あり。

調 査 地 (1/50,000)

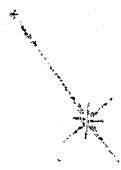




新原部跡大池

下原遺跡
基本層序

I	表土
II	クロボク
III	二次アカ
IV	アカホヤ
V	暗褐色土
VI	暗褐色土
VII	AT
VIII	暗褐色土
IX	黄褐色土



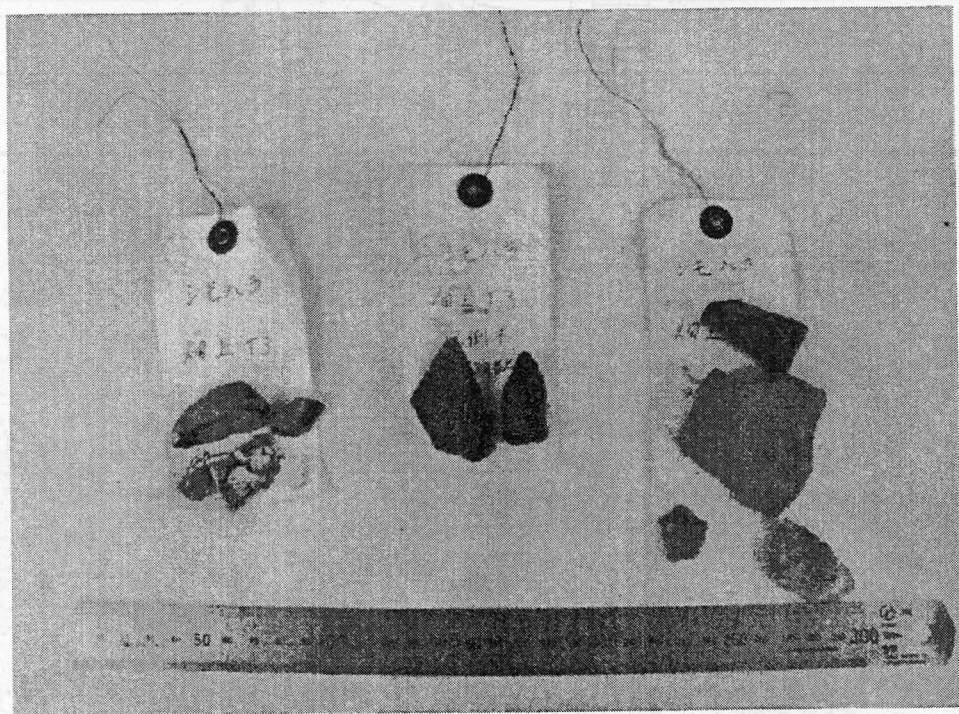
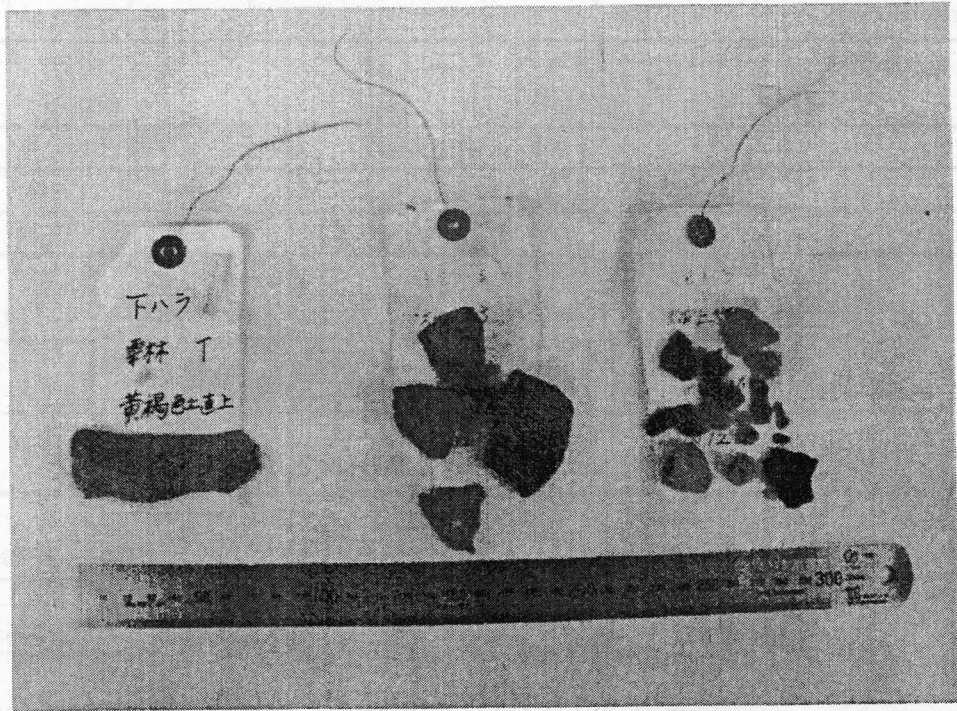
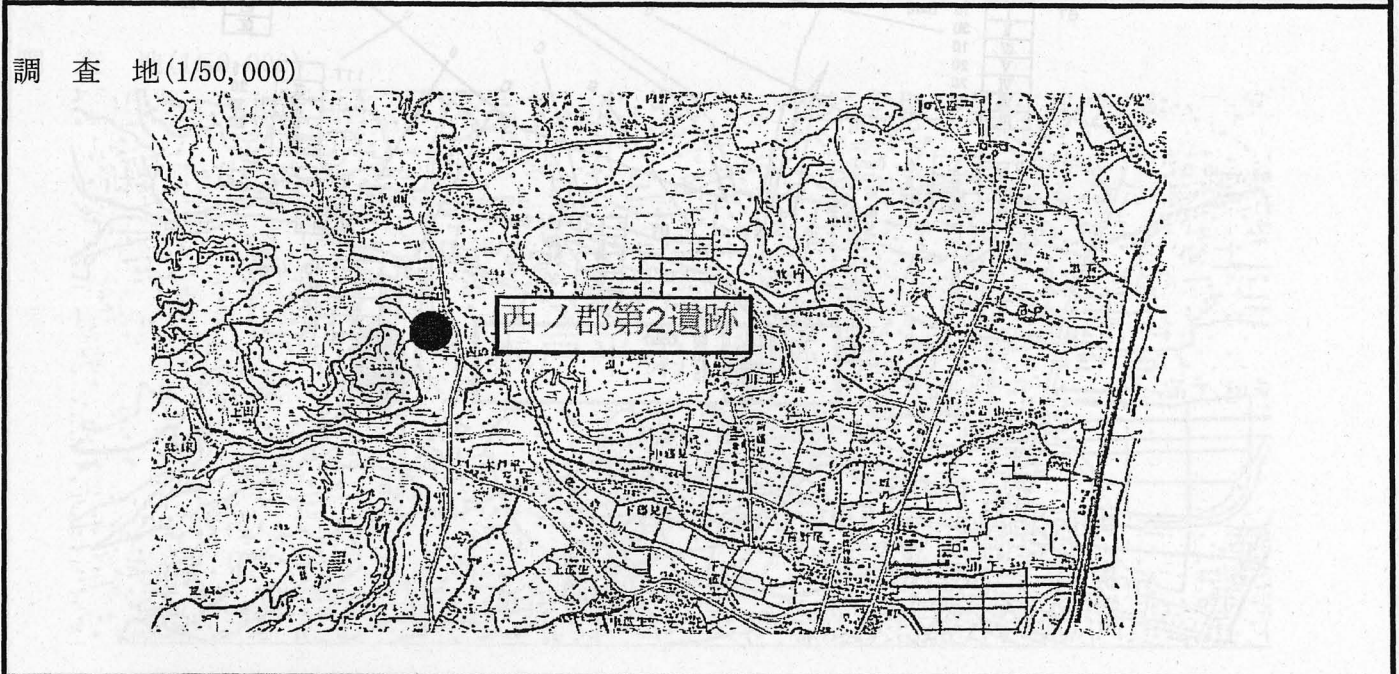


写真1・2 下原遺跡出土遺物

平成 20 年度 発掘調査

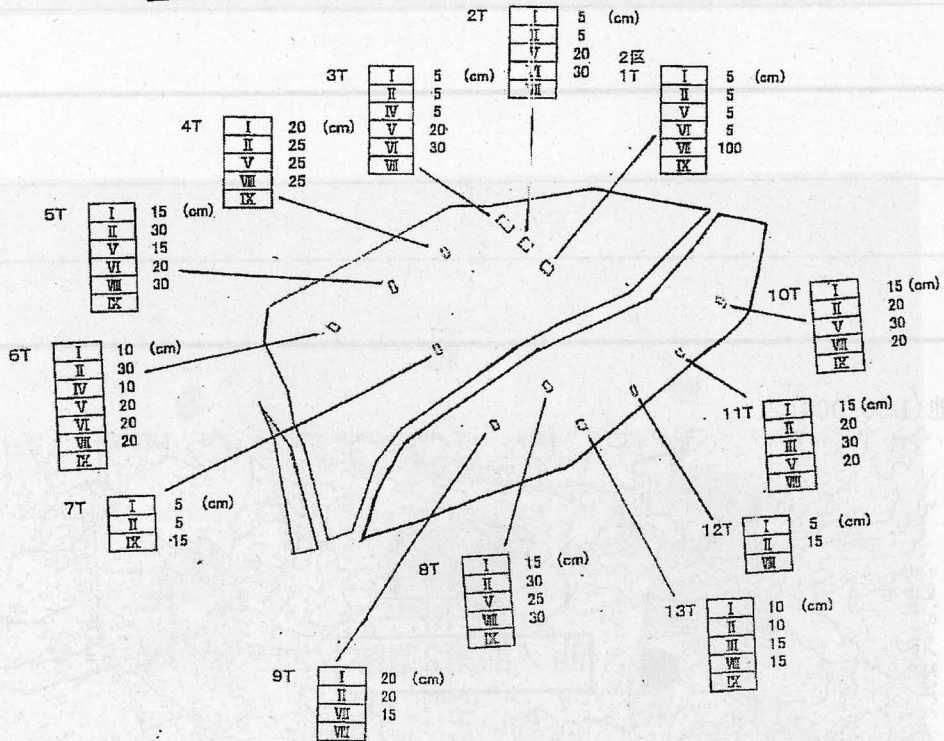
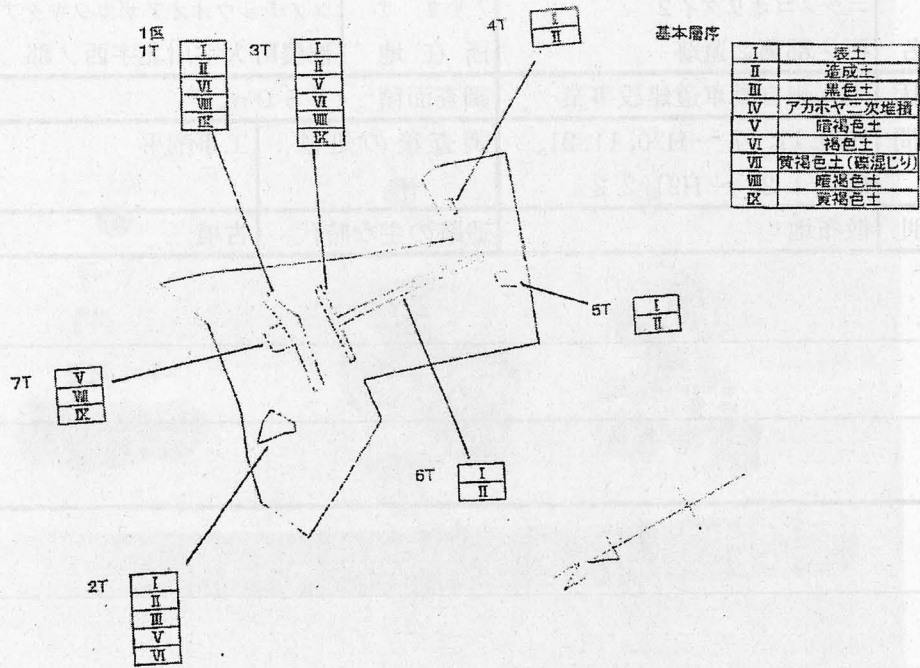
市町村名	都農町	調査主体	宮崎県埋蔵文化財センター	調査担当者	田中達也・安藤利光・土屋雄毅
フリガナ	ニシノコオリダイ2	フリガナ	ツノチョウオオアザカワキタアザニシノコオリ		
遺跡名	西ノ郡第2遺跡	所在地	都農町大字川北字西ノ郡		
調査原因	東九州自動車道建設事業	調査面積	150㎡		
調査期間	H20.11.17～H20.11.21、 H21.1.28～H21.2.2	調査後の処置	工事削平		
遺跡の種別	散布地	遺跡の主な時代	古墳		

検出遺構	・なし
出土遺物	・なし
特記事項	



平成20年度 発掘調査報告書

発掘調査報告書 - 調査内容 - 調査結果 - 調査方法 - 調査経緯 - 調査場所 - 調査時期 - 調査者



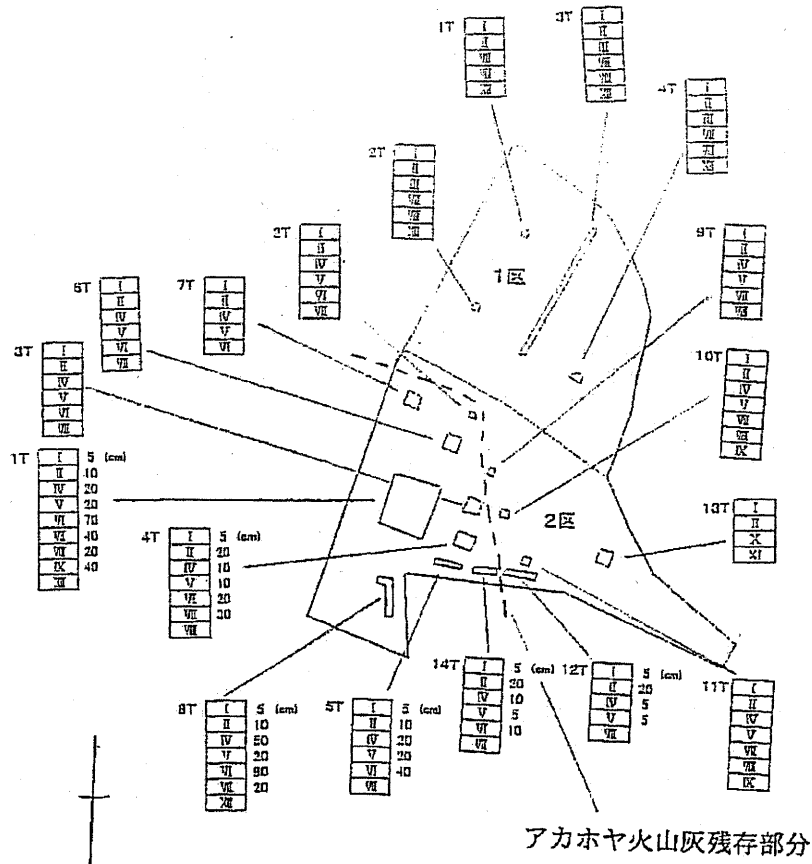
平成 20 年度 発掘調査

市町村名	都農町	調査主体	宮崎県埋蔵文化財センター	調査担当者	田中達也・安藤利光・土屋雄毅
フリカ`ナ	キドノヒラダイ1	フリカ`ナ	ツノチョウオオアザカワキタアザキドノヒラ		
遺跡名	木戸平第1遺跡	所在地	都農町大字川北字木戸ノ平		
調査原因	東九州自動車道建設事業	調査面積	500㎡		
調査期間	H20.12.15～H20.12.25	調査後の処置	工事削平		
遺跡の種別	散布地	遺跡の主な時代	弥生・古墳		

検出遺構	・なし
出土遺物	・なし
特記事項	

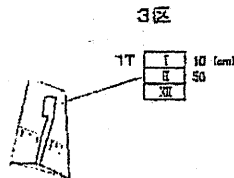
調査地(1/50,000)





I	表土
II	耕作土
III	造成土1
IV	造成土2
V	造成土3
VI	アカホヤ火山灰
VII	黒褐色土
VIII	暗褐色土
IX	暗褐色土
X	始良Tn火山灰
XI	暗褐色土
XII	黄褐色土

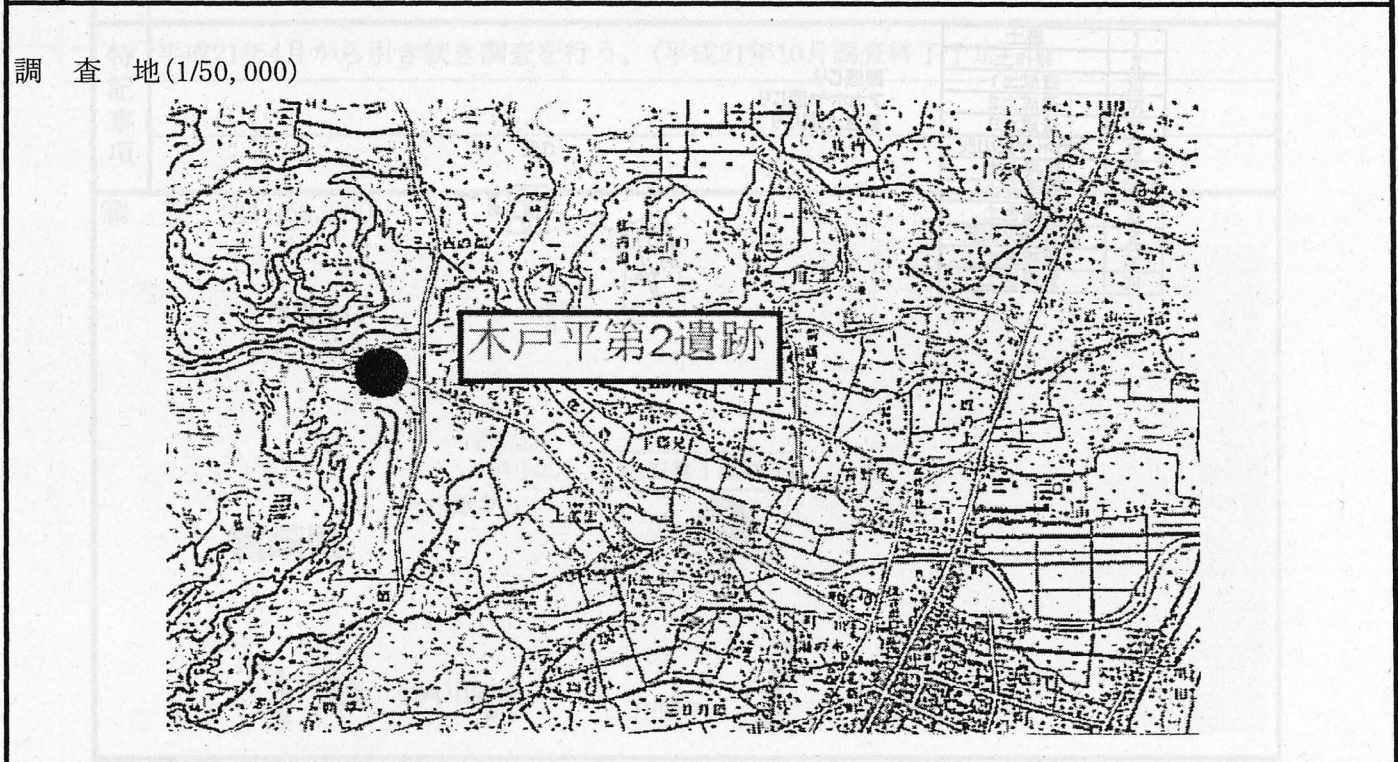
礫混じり
 アカホヤ混じり
 黒色土混じり

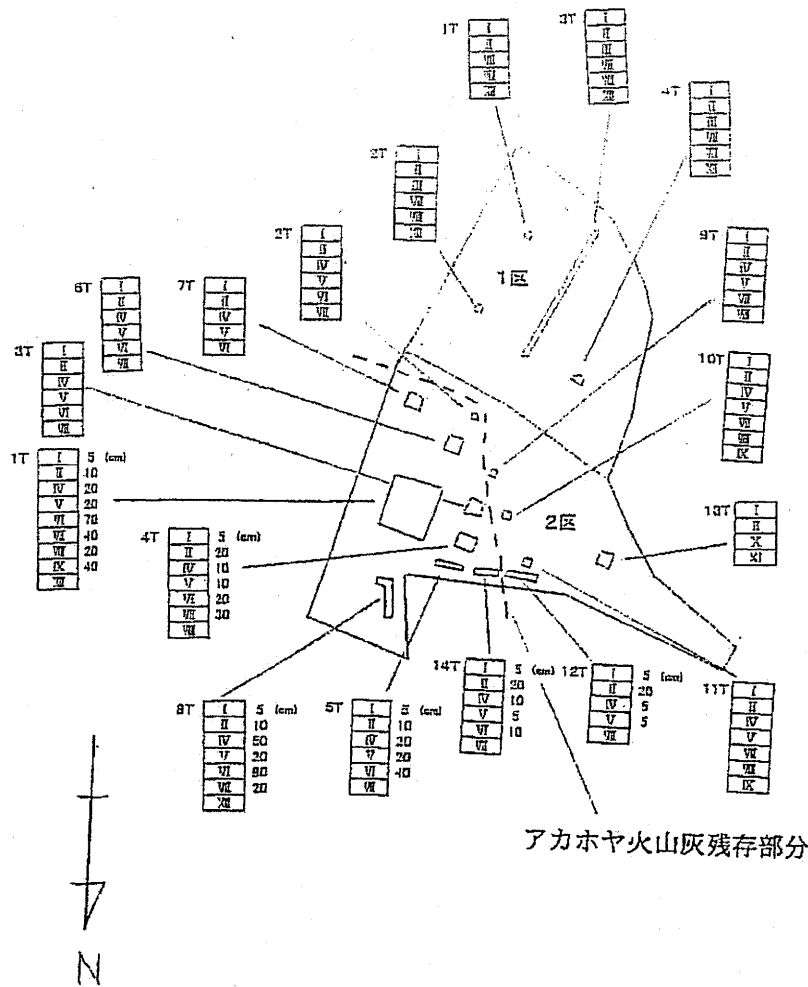


平成 20 年度 発掘調査

市町村名	都農町	調査主体	宮崎県埋蔵文化財センター	調査担当者	田中達也・安藤利光・土屋雄毅
フリカ`ナ 遺跡名	キドノヒラダイ2 木戸平第2遺跡	フリカ`ナ 所在地	ツノチョウオオアザカワキタアザキドノヒラ 都農町大字川北字木戸ノ平		
調査原因	東九州自動車道建設事業	調査面積	40 m ²		
調査期間	H21.1.6～H21.1.14	調査後の処置	盛土		
遺跡の種別	散布地	遺跡の主な時代	縄文・弥生・古墳		

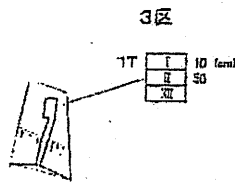
検 出 遺 構	・なし
出 土 遺 物	・弥生時代～古墳時代・・・土器片
特 記 事 項	





I	表土
II	耕作土
III	造成土1
IV	造成土2
V	造成土3
VI	アカホヤ火山灰
VII	黒褐色土
VIII	暗褐色土
IX	暗褐色土
X	始良Tn火山灰
XI	暗褐色土
XII	黄褐色土

礫混じり
アカホヤ混じり
黒色土混じり



平成 20 年度 発掘調査

市町村名	都農町	調査主体	宮崎県埋蔵文化財センター	調査担当者	横山正文・今塩屋毅行 日高優子
フリカ`ナ 遺跡名	たわらいしだいらいせき 俵石第1遺跡		フリカ`ナ 所在地	こゆぐんつのちょうおおあざかわきたあざゆむた 児湯郡都農町大字川北字湯牟田	
調査原因	東九州自動車道(日向~都農間)建設		調査面積	2, 445 m ²	
調査期間	H. 20. 11. 4~H. 21. 3. 31	調査後の処置	工事削平		
遺跡の種別			遺跡の主な時代	後期旧石器・縄文・弥生	


検 出 遺 構	(後期旧石器) 礫群1基が検出された。
	(縄文時代早期) 集石遺構2基、土坑11基、陥し穴状遺構10基、ピットが153基検出された。
	陥し穴状遺構は、地形に沿って一定の間隔で列状に配置されているのが特徴である。
	(弥生時代) 竪穴住居が1軒検出された。2.1m×2.7mの方形プランで、柱穴は認められなかった。

出 土 遺 物	(後期旧石器)
	ナイフ形石器 台形石器 細石刃核
	(縄文時代早期)
	石 鏟 縄文土器
	(弥生時代)
	弥生土器


特 記 事 項	平成21年4月から引き続き調査を行う。(平成21年10月調査終了予定)

調査地(1/50,000)







調査区南面ピット集中区



集石遺構 (SC3)




列状に配置された陥し穴状遺構

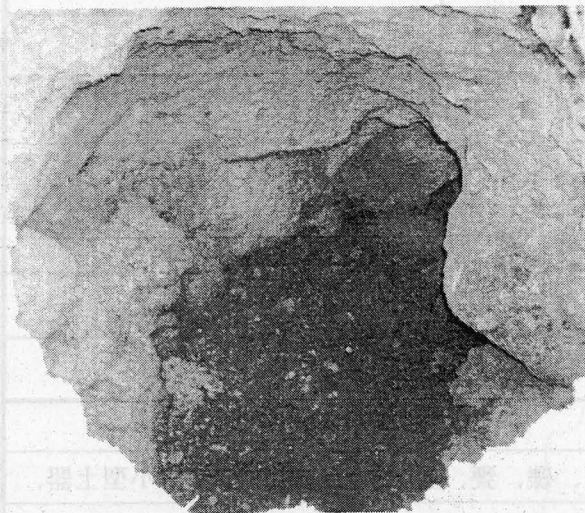


弥生時代の住居跡


調査員 吉本 大 重留 大 江口 敏	調査地 吉野川流域	調査区 [不明]
調査期間 2008年10月10日～10月21日	調査時間 3.600m	調査内容 調査区周辺の調査




河石



調査区内に開いた水穴



自然流路の跡



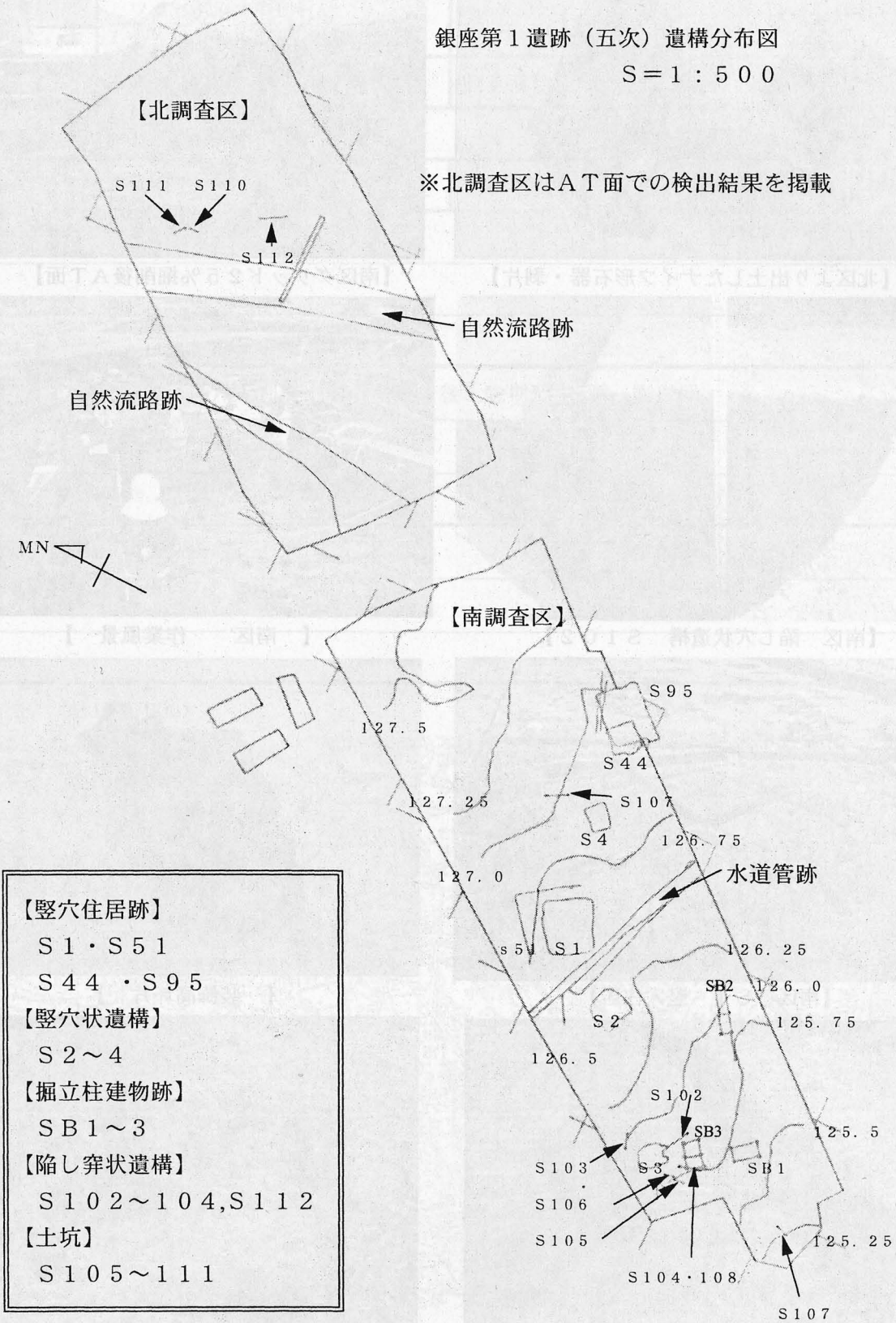
出土遺物(一部)


平成20年度 発掘調査

市町村名	川南町	調査主体	宮崎県埋蔵文化財センター	調査担当者	吉野達三 松本茂 重留康宏 深江龍哉
フリカナ 遺跡名	ギンザダイ仔 銀座第1遺跡(五次)	フリカナ 所在地	コクノカミナチヨウオオサカミナミザクツ加 児湯郡川南町大字川南字杓袋 5199-610, 702, 701		
調査原因	東九州自動車道建設事業	調査面積	3,600㎡		
調査期間	H20.7.28~H21.3.4	調査後の処置	工事削平		
遺跡の種別	集落	遺跡の主な時代	旧石器・縄文・弥生・古墳・古代・中世		
検 出 遺 構	縄文時代早期…集石遺構2基、陥し竈状遺構4基、土坑7基				
	弥生時代終末～古墳時代前期…竪穴住居跡4軒				
	古代～中世…竪穴状遺構4基、溝状遺構1基、掘立柱建物跡3棟				
	時期不明…その他の土坑、ピット				
出 土 遺 物	旧石器時代…ナイフ形石器、剥片、石鏃				
	弥生時代終末～古墳時代前期…磨石、台石、礫、甕、壺、高坏、装飾高坏、小型土器、 各種口縁底部、鉄片				
	古代～中世…土師器、青磁器、白磁器、陶器				
	近世…陶器				
特 記 事 項	宮崎県埋蔵文化財センター発掘調査報告書 第120集 2006				
調査地(1/50,000)					


銀座第1遺跡（五次）遺構分布図

S=1:500







【北区より出土したナイフ形石器・剥片】




【南区グリッド25%掘削後AT面】




【南区 陥し穴状遺構 S102】




【南区 作業風景】




【南区 S1 竪穴住居】



【 装飾高坏片 】



【トレンチャーによる攪乱】

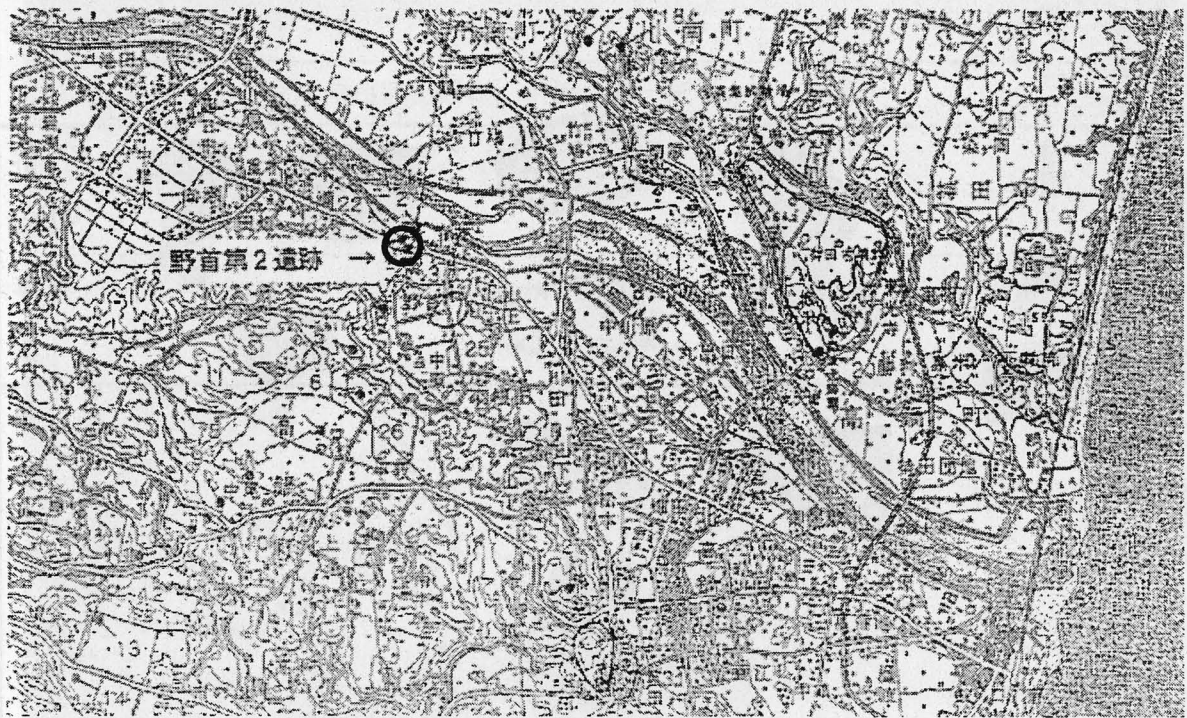



【南区 S2 竪穴状遺構】

平成20年度 発掘調査


市町村名	児湯郡高鍋町	調査主体	宮崎県歴史文化財センター	調査担当者	松元一浩・黒木秀一・石津晴菜
フリカシ遺跡名	ノクビダイ イセキ 野首第2遺跡 (三次)	フリカシ所在地	コニグンタカナベチヨウオオアザオオアザウワ エアザアオキ 児湯郡高鍋町大字大字上江字青木		
調査原因	東九州自動車道建設事業	調査面積	402㎡		
調査期間	H20. 4. 1から H20. 4. 30		調査後の処置	工事削平	
遺跡の種別	集落	遺跡の主な時代	縄文・弥生・古墳・中世・近世		
出土遺構	礫群				
出土遺物	ナイフ形石器、剥片・縄文土器 (早期、後・晩期)、石錘、陶磁器				
特記事項					

調査地 (1/50,000)





VII層礫群検出状況



出土遺物

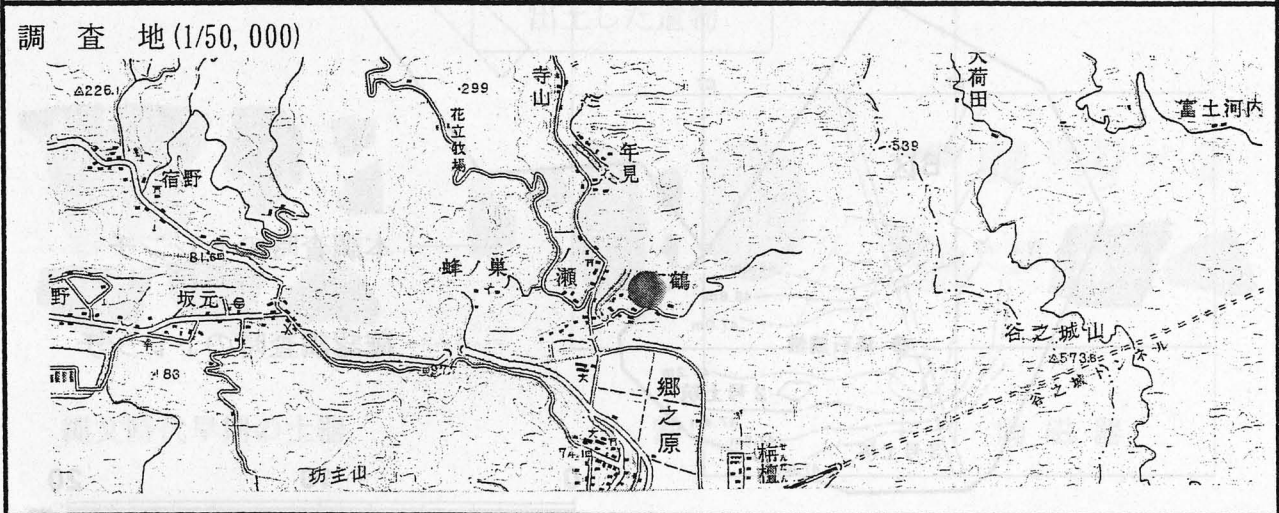
平成20年度 発掘調査

市町村名	日南市	調査主体	宮崎県埋蔵文化財センター	調査担当者	崎田一郎・黒木誠司・松本茂
フリカ ^ナ 遺跡名	ミヤツル宮鶴第2遺跡	フリカ ^ナ 所在地	ニチナンシキタゴウチヨウオオアザゴウノハルアザミヤツルコウ 日南市北郷町大字郷ノ原字宮鶴甲1528, 1539, 1578-3		
調査原因	東九州自動車道建設事業	調査面積	1,680㎡		
調査期間	H20.8.4.~H20.10.10.	調査後の処置	工事削平		
遺跡の種別	散布地	遺跡の主な時代	旧石器・縄文・弥生・中世・近世		

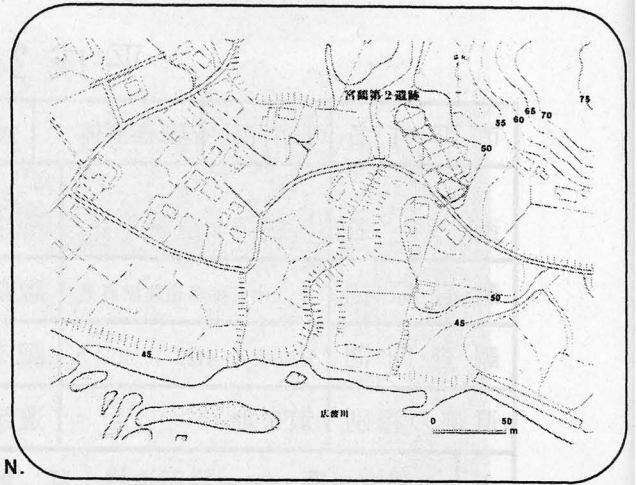
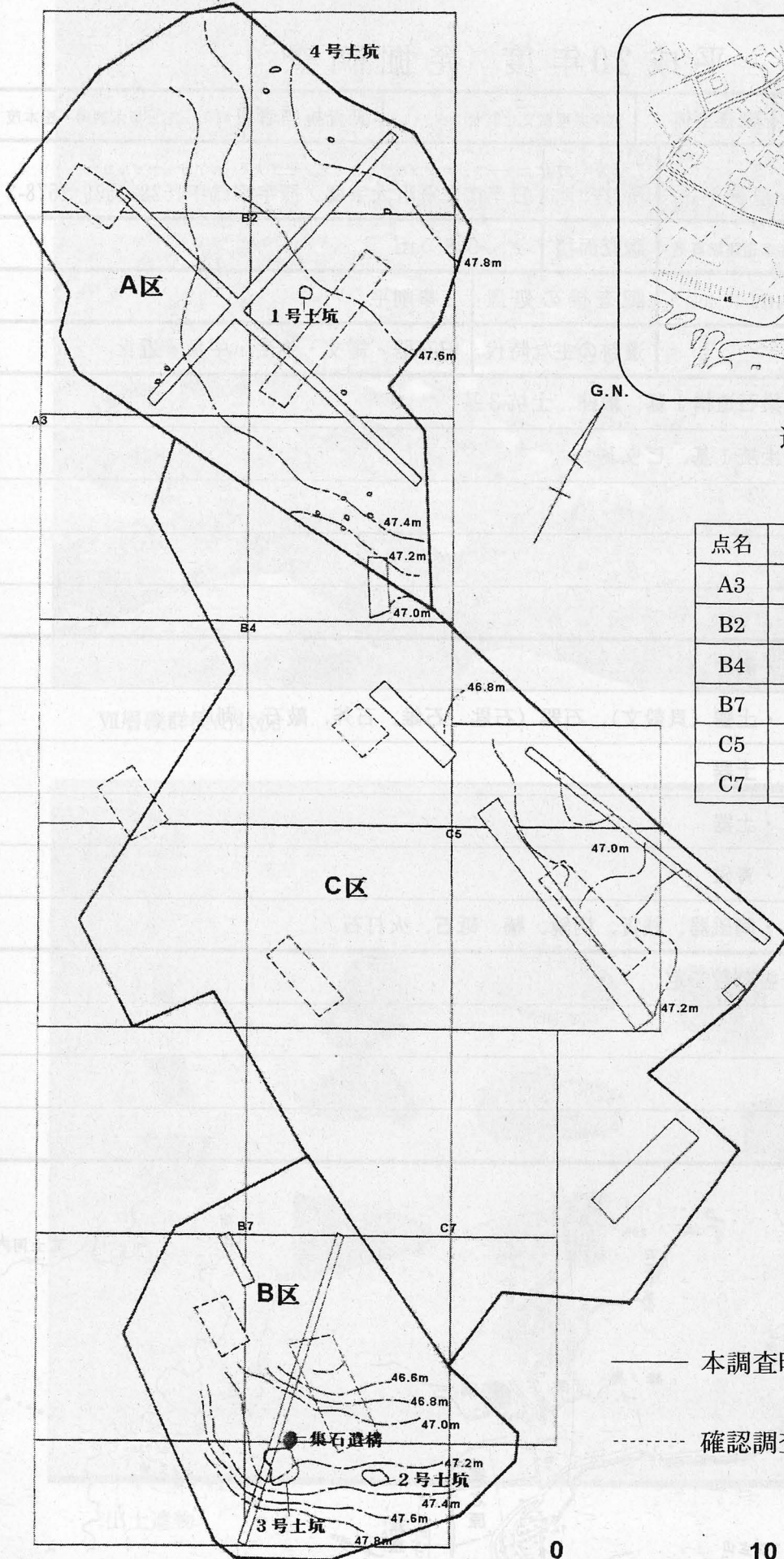
検 出 遺 構	・縄文早期・・・集石遺構1基、散礫、土坑3基
	・近世・・・土坑1基、ピット

出 土 遺 物	・旧石器時代・・・剥片
	・縄文時代早期・・・土器（貝殻文）、石器（石匙、石錐、石斧、敲石、剥片）
	・縄文時代晩期・・・土器
	・弥生時代・・・土器
	・中世・・・青磁
	・近世・・・陶磁器、銭貨、柄鏡、鞆、砥石、火打石

特 記 事 項	平成21年度報告書刊行予定。



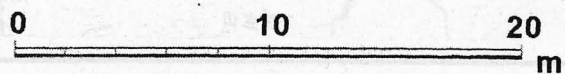
遺構分布図



遺跡位置図

点名	X座標	Y座標
A3	-144902.7432	36119.7439
B2	-144889.5652	36124.8761
B4	-144907.8754	36132.9220
B7	-144935.3407	36144.9909
C5	-144913.0075	36146.1001
C7	-144931.3177	36154.1460

—— 本調査時のトレンチ
 - - - - 確認調査時のトレンチ







遺跡遠景（北から撮影）



真上から見た調査区全景




集石遺構検出状況



散礫検出状況

出土した遺物



縄文時代早期の土器



石器

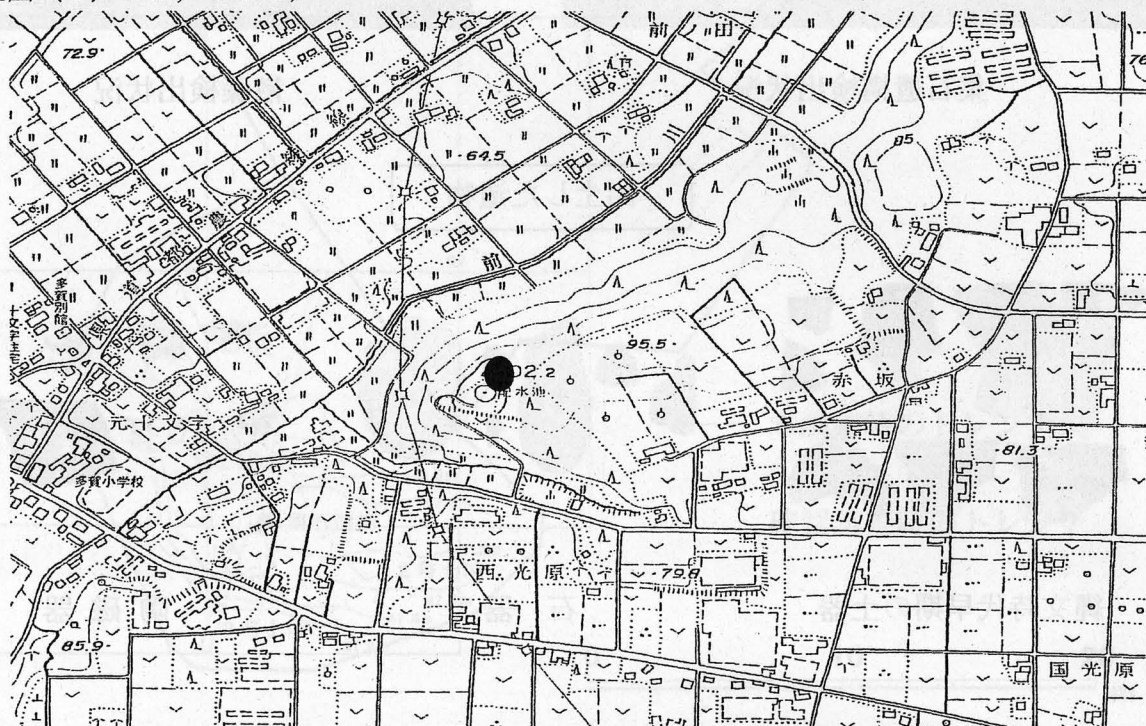



陶磁器

平成 21 年 度 発 掘 調 査

市町村名	川南町	調査主体	県教育委員会	調査担当者	黒木俊彦
フリカナ 遺跡名	まえのだむらいせき 前ノ田村遺跡		フリカナ 所在地	こゆぐんかわみなみちようおおあざかわみなみあざにしこつこう 児湯郡川南町大字川南字西国光 25406-20	
調査原因	国営尾鈴農業水利事業西光原調圧水 槽工事に伴う埋蔵文化財発掘調査		調査面積	750㎡	
調査期間	H20.7.29～H20.10.16		調査後の処置	消滅	
遺跡の種別	集落		遺跡の主な時代	旧石器、縄文時代、弥生時代	
検 出 遺 構	縄文時代早期～集石遺構 2基 炉穴 1基				
	弥生時代～竪穴住居跡 6棟 土坑3基				
出 土 物	旧石器時代～ナイフ形石器 剥片尖頭器 削器 細石刃 細石刃核				
	縄文時代～縄文土器（貝殻刺突文、貝殻条痕文、無文、押型文） 打製石鏃 敲石 磨石				
	弥生時代～弥生土器（甕、壺、高坏） 砥石 石庖丁				
特 記 事 項					

遺跡位置図 (1/10,000)







【旧石器時代遺物】




【縄文時代早期：集石遺構、炉穴】

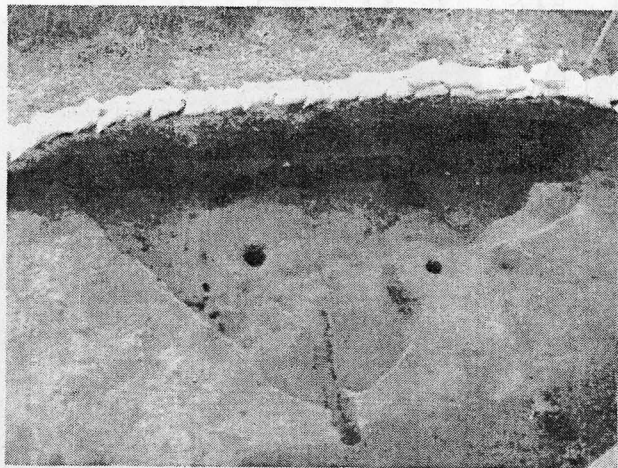


【縄文時代早期：集石遺構、炉穴】




【縄文時代早期 押型文土器 敲石 磨石 打製石鏃 顔料の付着した前平式土器】

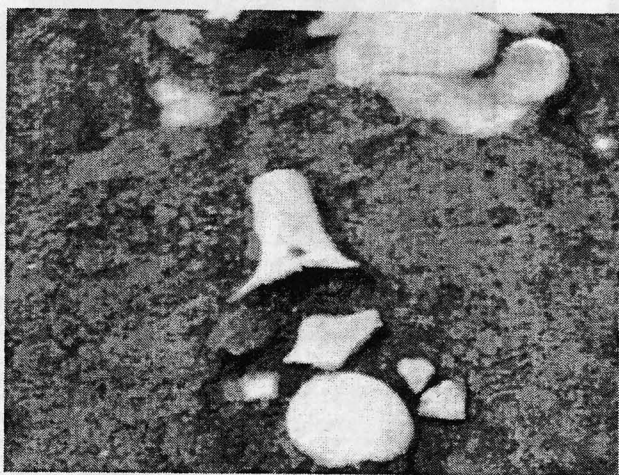





【弥生時代 6号竪穴住居跡】



【 弥生土器出土状況 】



【弥生時代 2号竪穴住居跡 弥生土器出土状況】




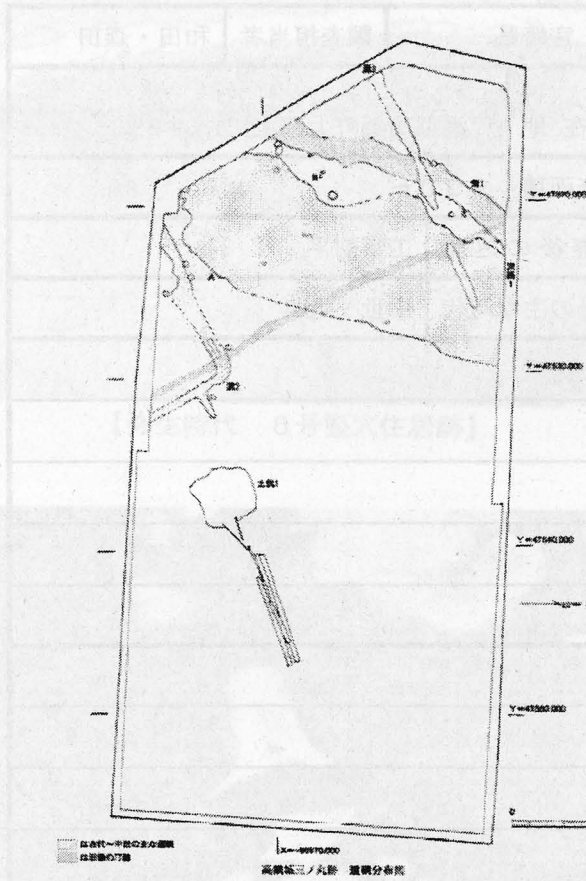
【弥生時代 二重口縁壺 口縁部】




【弥生土器「二重口縁壺」の複製、展示模型、石膏、青銅、弥生土器類、弥生土器文庫】

平成20年度 発掘調査


市町村名	高鍋町	調査主体	宮崎県	調査担当者	和田・森田
フリカ`ナ 遺跡名	タナベ`ジョウサンマルト 高鍋城三ノ丸跡	フリカ`ナ 所在地	コクダ`ンタナベ`ジョウオオアザ`ウエ 児湯郡高鍋町大字上江1339-2		
調査原因	高鍋農業高校実習施設建設	調査面積	990 m ²		
調査期間	H20. 5. 12～H20. 7. 18	調査後の処置	工事削平		
遺跡の種別	城館跡	遺跡の主な時代	中世・近世		
検 出 遺 構	流路跡・溝状遺構・土坑				
出 土 遺 物	土師器・須恵器・陶磁器・木器・漆器				
特 記 事 項	「ねの正月 泥谷」とある火鉢盆に転用された箱蓋が出土し、当時の秋月藩の家老であ				
	った「泥谷氏」の敷地内であることが分かった。				
調査地(1/50,000)					
					




高橋三ノ丸跡出土陶器類



高橋三ノ丸跡出土小器類



88

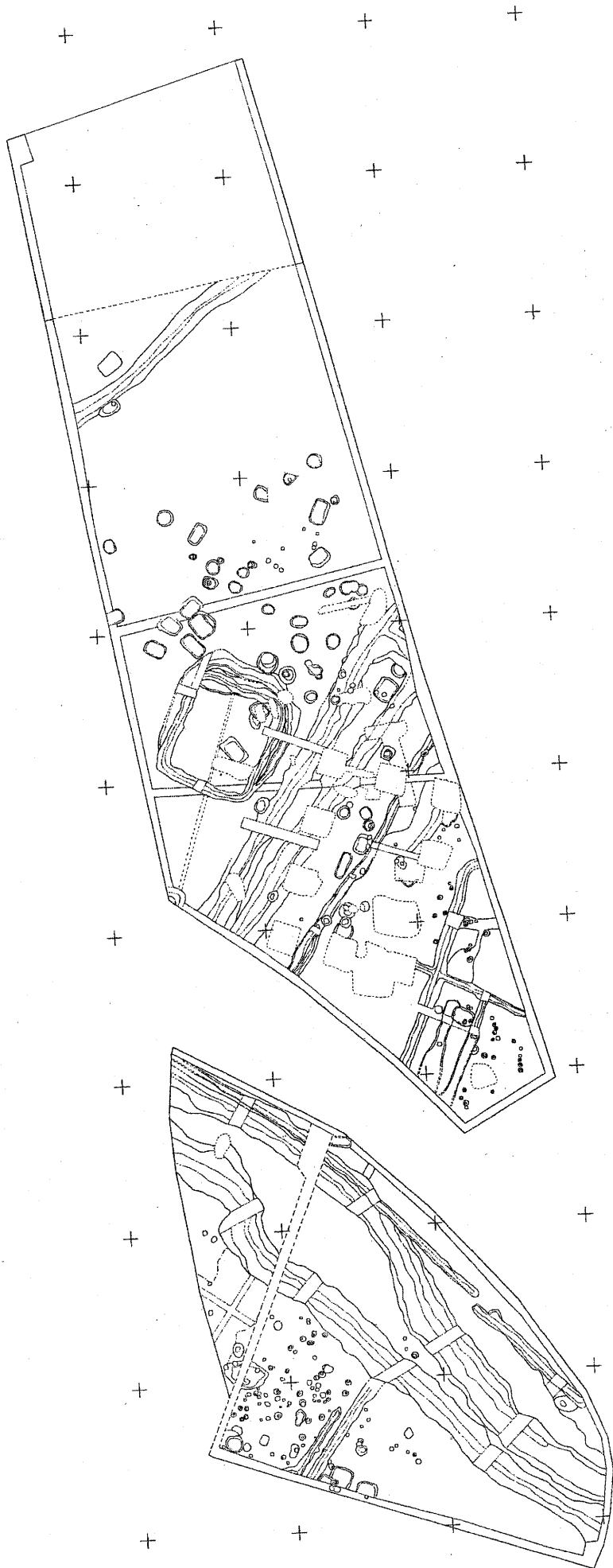


89

「ねの正月 泥谷」とある箱蓋（火鉢盆に転用）

平成20年度 発掘調査


市町村名	西都市	調査主体	宮崎県歴史文化財センター	調査担当者	森田・松田
フリカ ^ナ 遺跡名	ジ ^{ロウサ} エ ^{モン} 次郎左衛門遺跡	フリカ ^ナ 所在地	サイト ^{シオオサ} ガ ^{ミヤ} 西都市大字三宅480番地他		
調査原因	国道219号交通円滑化事業	調査面積	2,500㎡		
調査期間	H20.9.8～H21.2.6	調査後の処置	削平		
遺跡の種別	集落	遺跡の主な時代	中世・近世		
検出	近世：溝7条、土坑3基				
	中世：溝7条、土坑54基、柱穴165基				
	時期不明（古代？）：溝1条、柱穴4基、落ち込み				
出土遺物	近世：肥前系陶磁器、薩摩焼陶器、堺・明石系播鉢、焙烙、瓦、火打ち石、砥石、銅銭				
	中世：中国産青磁、白磁、染付、備前産陶器、常滑産陶器、東播系須恵器、瓦器、瓦質土器、土師器皿				
	古代・古代以前：須恵器、土師器、灰釉陶器、古墳時代土師器、弥生土器				
特記事項	<p>後世の攪乱や削平を多く受けた調査区ではあるが、全体を概観すると、中央から南側にかけて遺構集中があり、微高地端にあたる北側にいくにしたがって疎らである。中世・近世の遺構が大半を占める。その分布範囲は、微妙に重なり合いながらも分布の中心が重なることはなく、各時代による土地利用の違いを反映しているものと考えられる。</p> <p>中世、近世ともに溝で区画された集落景観として復元されるであろうが、中世の居住域として考えられるのは柱穴群が集中する調査区南端部分であり、中央部分には墓坑が分布し墓域となっていた可能性が高い。近世の溝は18世紀後半から19世紀初めに埋め立てられた状況であり、集落の地割を変えたり、それまでとは異なる土地利用を始めるためであったと推測される。</p>				
遺跡位置図 (1:25000)					



B区

A区

次郎左衛門遺跡
遺構分布図
(1 : 400)



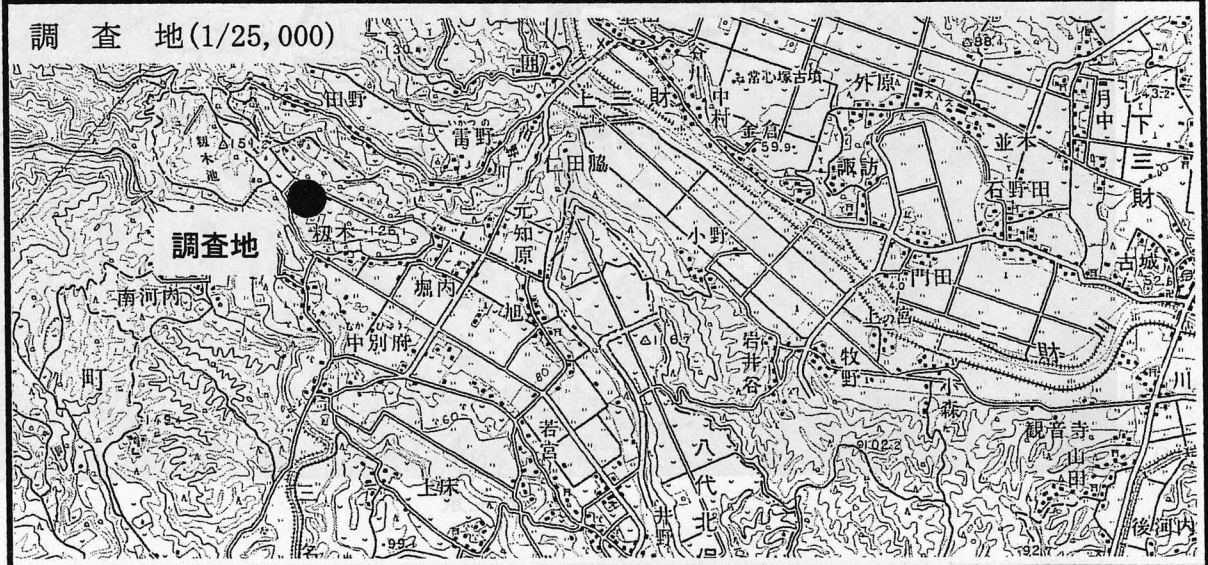
A区全景

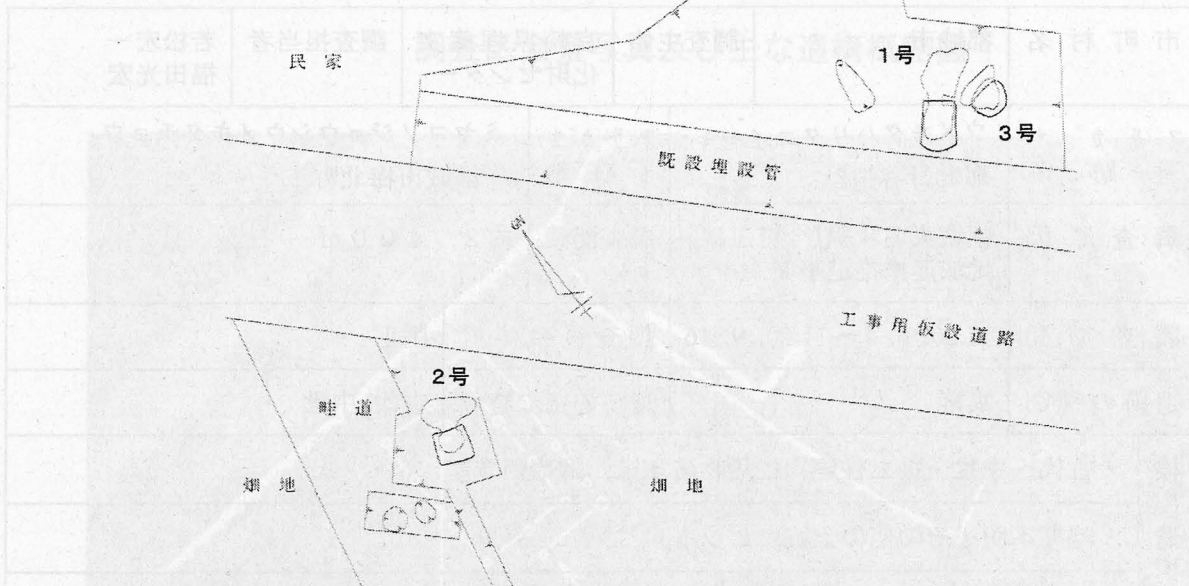


B区全景

平成 20 年度 発掘調査


市町村名	東諸県郡国富町	調査主体	宮崎県埋蔵文化財センター	調査担当者	二宮満夫 黒木俊彦
フリカマ 遺跡名	モミキカシキヨアナホゲン 杣木地下式横穴墓群	フリカマ 所在地	ヒガシモロカタゲンコトミヨウオオサヤツシロキタマ 東諸県郡国富町大字八代北俣		
調査原因	国営綾川二期農業水利事業	調査面積	約 50 m ²		
調査期間	平成20年12月1日～26日	調査後の処置	一部工事削平		
遺跡の種別	古墳	遺跡の主な時代	古墳時代		
検 出 遺 構	地下式横穴墓 3基				
出 土 遺 物	1号墓 人骨1、直刀1、鉄鏃塊(20以上)、鉄製斧1、ゴホウラ製貝釧1				
	緑色凝灰岩製管玉11・ガラス製小玉8				
	2号墓 人骨1、土師器坏1				
特 記 事 項	3号墓 人骨1、刀子1				
	立地の台地上において初出となる地下式横穴墓群				
いずれの地下式横穴墓も単体埋葬であるが、1号墓のみ伏臥状態で埋葬					






【遺構分布図 (S= 1/300)】

1号墓



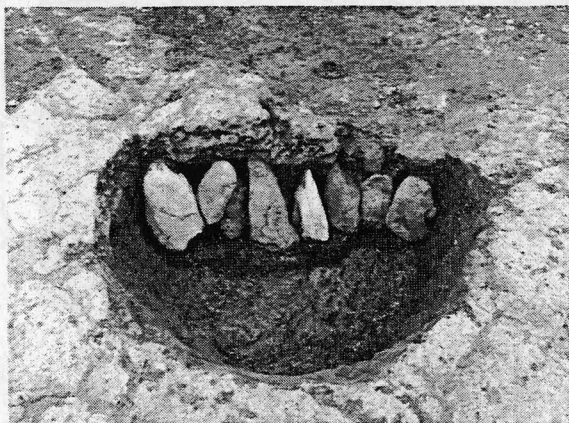
【人骨および副葬品の出土状況 (北から)】

2号墓



【羨門から望む人骨の出土状況 (南から)】

3号墓




【竪坑および羨門の閉塞状況 (南から)】

3号墓




【人骨及び副葬品の出土状況 (南東から)】

平成 20 年 度 発 掘 調 査


市 町 村 名	都城市	調査主体	宮崎県埋蔵文化財センター	調査担当者	若松宏一 福田光宏
フリガナ遺跡名	ウメキタハリタニイセキ 梅北針谷遺跡	フリガナ所在地	ミヤコノジョウシウメキタチョウ 都城市梅北町		
調査原因	都城東環状線(今町工区) 地域連携推進事業	調査面積	約 2,400 m ²		
調査期間	H 20. 6. 4 ~ H 20. 9. 16	調査後の処置	削平		
遺跡の種別	集落	遺跡の主な時代	古代・中世		
検出遺構	・ 古代～中世…掘立柱建物柱建物跡 4 棟, 鍛冶炉 5 基				
	・ 時期不明…その他の土坑, ピット				
出土遺物	・ 縄文時代…晚期土器片 ・ 弥生時代…土器片				
	・ 古代～中世…土師器, 須恵器, 青磁, 白磁, 土錘, 紡錘車, 滑石製石鍋 鉄製品 (鎌, 刀子, 鉄鏃, 釘)、鉄滓, 剥片, 鞆の羽口, 椀形滓				
特記事項	古代から中世にかけての掘立柱建物跡が確認され, それに伴い鍛冶遺構も認められた。				
	鍛冶遺構内及び周辺からは, 大量の鉄滓や剥片, 鞆の羽口, 椀形滓, 炭化物が出土し,				
	鍛冶遺構としての性質を裏付ける遺物が数多く出土した。				
遺跡位置図 (1/25,000)					
					

調査区全景写真及び主な遺構概略図




【鍛冶炉検出時】

【鍛冶炉半裁状況】




貿易陶磁器




鉄滓



湯玉



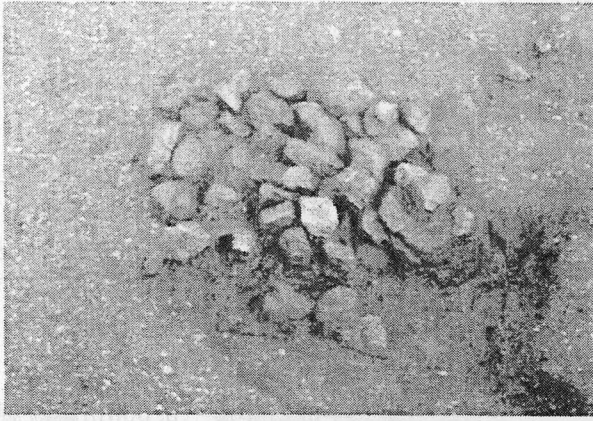
鍛造剥片




羽口

平成20年度発掘調査

市町村名	都城市	調査主体	宮崎県埋蔵文化財センター	調査担当者	中田 憲治 橋本 憲二 松田 博幸 福田 光宏
フリカ`ナ 遺跡名	ドウキ` 働女木遺跡	フリカ`ナ 所在地	ミヤノシ`ヨウシコ`ジツ`チヨウ 都城市五十町4687番地 ほか		
調査原因	都城東環状線（今町工区） 地域連携推進事業に伴う埋蔵文化財発掘調査	調査面積	13,200㎡ ※ 平成20年度 8,200㎡終了 ※ 平成21年度 5,000㎡継続調査		
調査期間	H20.8.4～H21.3.26	調査後の処置	工事削平		
遺跡の種別	集落跡	遺跡の主な時代	縄文・弥生		
検出遺構	縄文時代早期・・・集石遺構1基				
	弥生時代中期～後期・・・竪穴住居跡11軒、屋外炉跡1基、掘立柱建物跡1棟、 土壇2基、土坑4基、ピット多数				
出土遺物	縄文時代・・・縄文土器（早期・後期・晩期），石器（打製石鏃・打製石斧）				
	弥生時代・・・弥生土器（中期～後期），石器（磨製石鏃・磨製石斧・砥石・磨石・ 敲石）				
特記事項	・ 弥生時代の竪穴住居跡11軒のうち、9軒が間仕切りをもつ住居であった。				
	・ 土壇は、規模からみて小児用のものと考えられる。				
位置図 (1/15,000)					




【縄文時代早期の集石遺構】




【小児用のものと考えられる土壇2基】




【間仕切り部をもつ竪穴住居跡】




【焼失した竪穴住居跡】




【石鏃及び剥片がまとまって出土した小穴】



【竪穴住居跡から出土した蛇紋岩製の磨製石斧】



【焼失した竪穴住居跡から出土した中溝式の甕】



【竪穴住居跡から出土した瀬戸内系の壺】

平成20年度 発掘調査

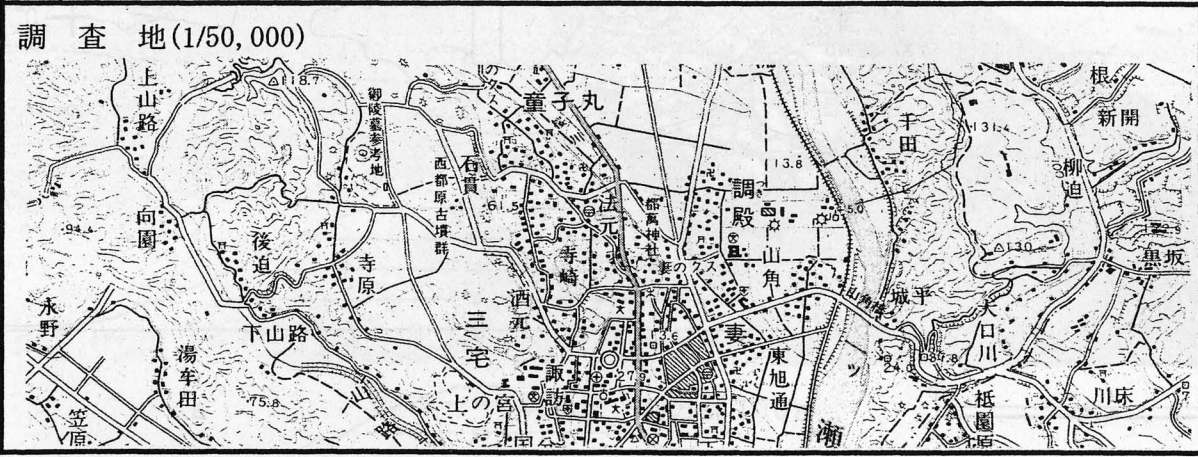
市町村名	西都市	調査主体	県立西都原考古博物館	調査担当者	吉本正典
フリカバナ遺跡名	サイトバルコフン 西都原古墳群46号・47号墳	フリカバナ所在地	サイトシ ミヤケ ハラゲチニ 西都市大字三宅字原口二		
調査原因	史跡整備関連	調査面積	195㎡		
調査期間	2009.1.16~2009.3.31	調査後の処置	現状保存		
遺跡の種別	墳墓	遺跡の主な時代	古墳		

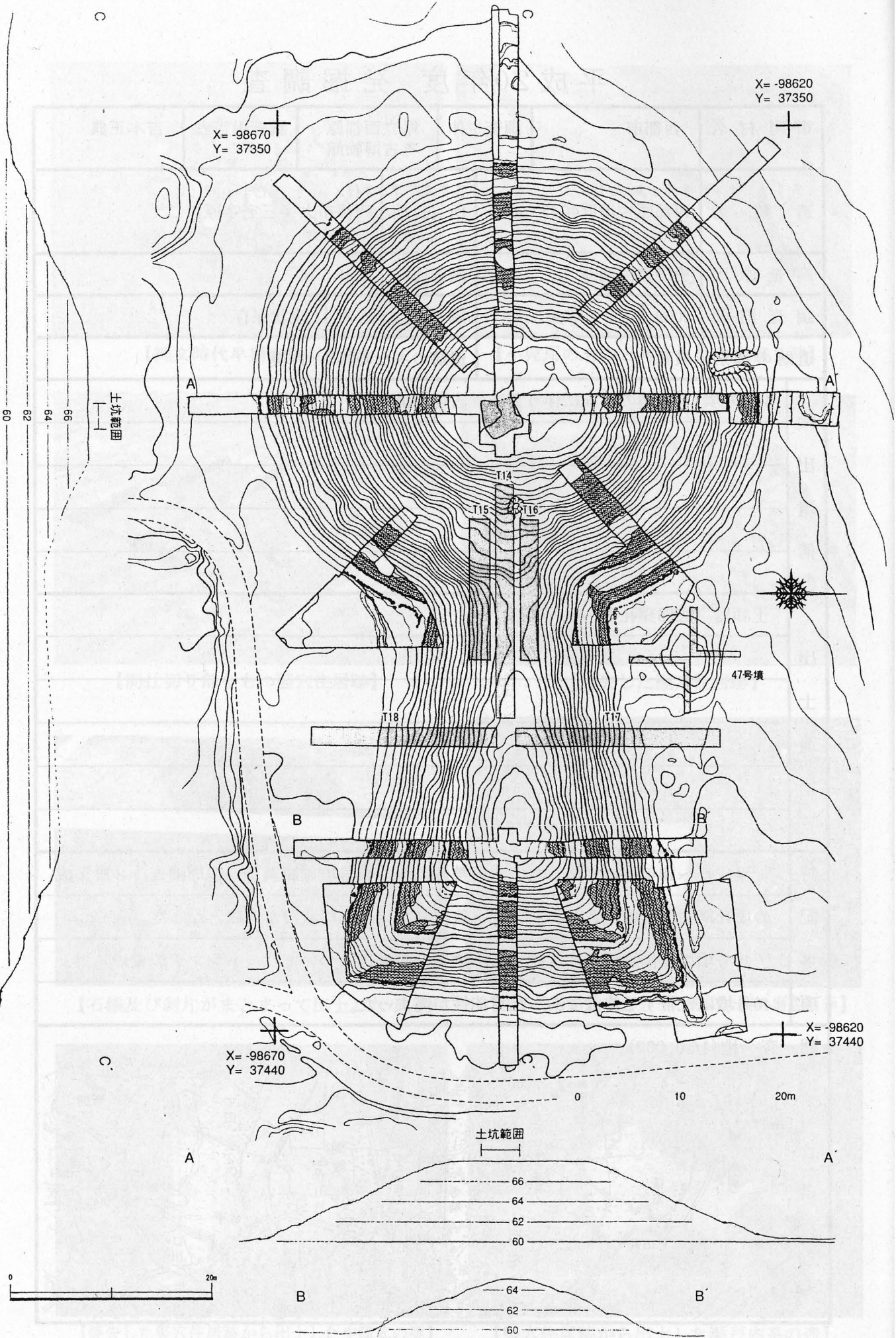
検	46号墳・・・古墳の墳丘に伴う葺石、古墳周溝
出	
遺	
構	

出	土師器（底部穿孔壺）
土	
遺	
物	


特記事項

- ・平成15~18年度に実施した、史跡整備に伴う46号墳確認調査の追加調査。3段築成の墳丘構造が再確認され、前方部と後円部の接合部の状況が明確となった。
- ・46号墳の北側周溝内に位置する小墳丘（47号）については、トレンチ調査の結果、46号墳に付帯する施設であった可能性が高まった。





46号墳 既往の調査成果と今回のトレンチの位置



46号墳 くびれ部 T16



46号墳 前方部 T18

平成20年度 発掘調査

市町村名	西都市	調査主体	県立西都原 考古博物館	調査担当者	吉本正典
フリカ`ナ 遺跡名	サイトバルコフゲン 西都原古墳群202号墳	フリカ`ナ 所在地	サイトン ミヤ ハラガチ 西都市大字三宅字原口二		
調査原因	史跡整備関連	調査面積	240㎡		
調査期間	2008.8.1~2009.1.21	調査後の処置	現状保存		
遺跡の種別	墳墓	遺跡の主な時代	古墳		

検出遺構

大正時代の調査坑，主体部の一部（断面観察・木棺直葬の痕跡か），周溝

出土遺物

須恵器（杯・器台・甕）…周溝，大正時代の調査坑埋戻土より

土師器（丹塗り高杯・壺）…大正時代の調査坑埋戻土より

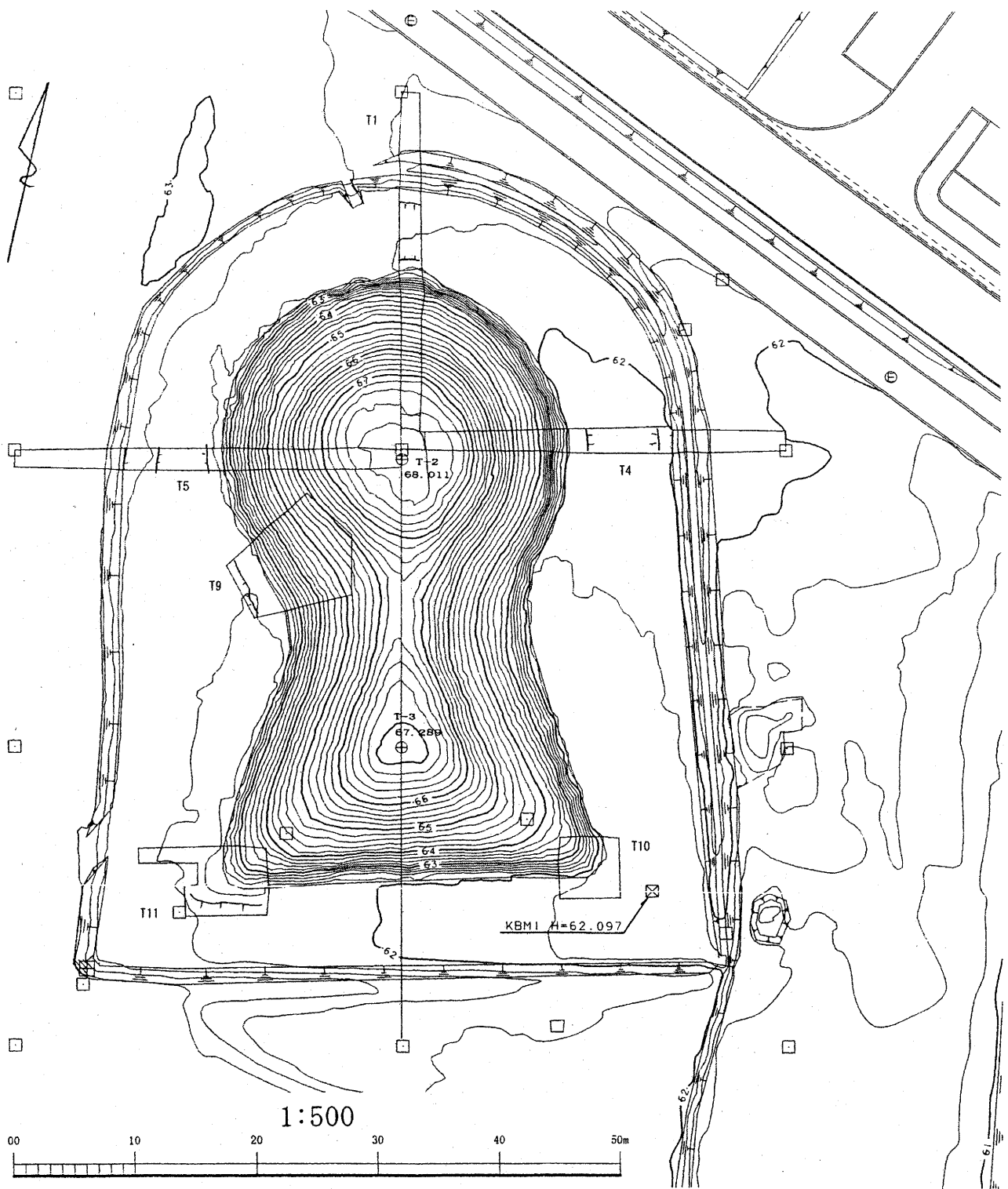
鉄鎌 …主体部より

特記事項

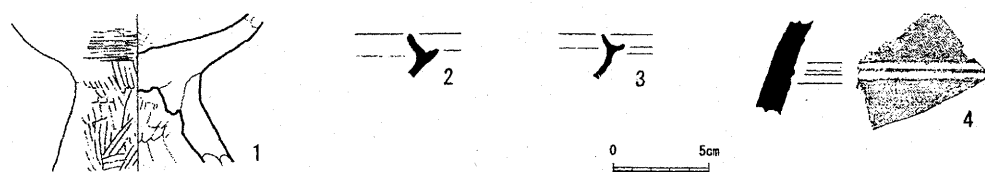
2段築成の墳丘構造の確認，

調査地(1/50,000)







202号墳 墳丘とトレンチ配置



202号墳出土遺物



202号墳 T9とT11

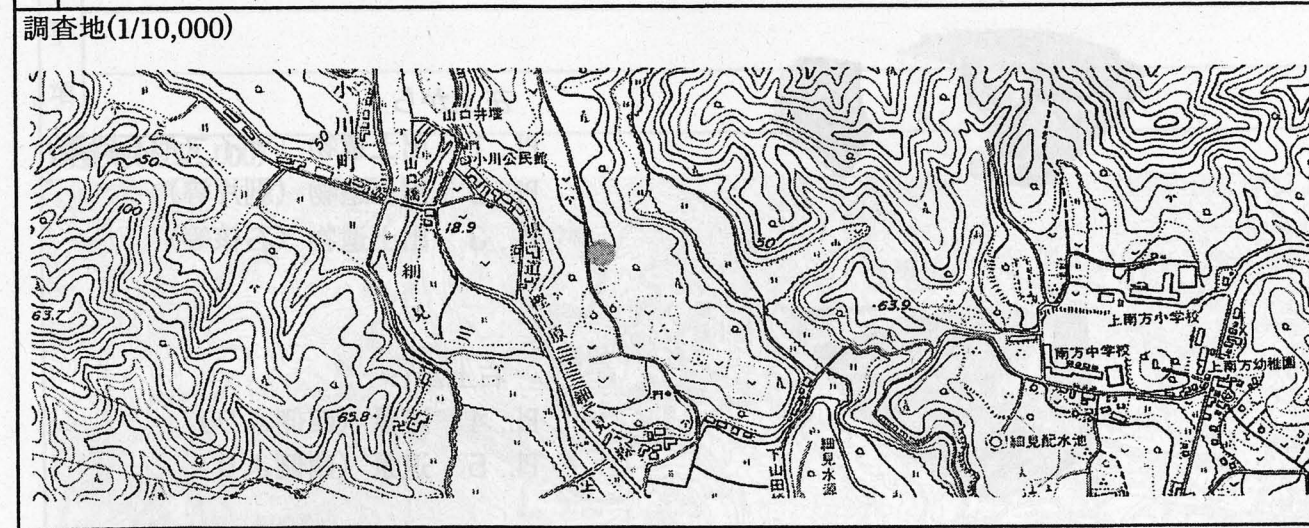






202号墳 T1の大正時代調査坑

平成 20 年度 発掘 調査

市町村名	延岡市	調査主体	延岡市教育委員会	調査担当者	尾方農一
フリガナ 遺跡名	ヤマダ 山田遺跡(第3次)	フリガナ 所在地	ハカチ コガマチ 延岡市小川町 4158-3		
調査原因	携帯電話無線基地局	調査期間	2008年12月3日～12月26日		
調査面積	100 m ²	調査後の処置	工事削平		
遺跡の種別	散布地	遺跡の主な時代	旧石器時代		

検 出 遺 構	なし
出 土 遺 物	ナイフ形石器・スクレイパー・石核・剥片
特 記 事 項	





左上から

- PL. 1 出土遺物 (ナイフ形石器等)
- PL. 2 出土遺物 (剥片等)
- PL. 3 出土遺物 (石核等)

右上から


- PL. 4 遠景 (西側より)
- PL. 5 遠景 (南側より)

平成 20 年度 発掘 調査

市町村名	延岡市	調査主体	延岡市教育委員会	調査担当者	小野信彦
フリガナ	カミザキチク	フリガナ	ノベオカシ キタカタマチ カミザキ タツ		
遺跡名	上崎地区遺跡 10次	所在地	延岡市北方町上崎辰942-2		
調査原因	県営農地保全整備事業	調査期間	2007.08.20~2007.10.12		
調査面積	200m ²	調査後の処置	工事削平		
遺跡の種類	集落跡	遺跡の主な時代	旧石器時代、縄文時代早期、弥生~古墳時代		
検 出 遺 構	弥生~古墳時代 竪穴住居跡1軒、土坑1基、焼土集中部1基				
出 土 遺 物	旧石器時代 剥片 (竪穴住居跡内より)				
	縄文時代早期 剥片・土器片				
	弥生~古墳時代 甕・高杯・鉢・壺				
特 記 事 項	竪穴住居跡の西側の壁で、凝灰岩の板状礫が埋め込まれた棚状のものが検出された。				
	炭化物の分析により、竪穴住居跡は1710±40YBP、焼土集中部は1770±40YBPの値が出ている。				

調査地(1/50,000)







殿上遺跡空中写真



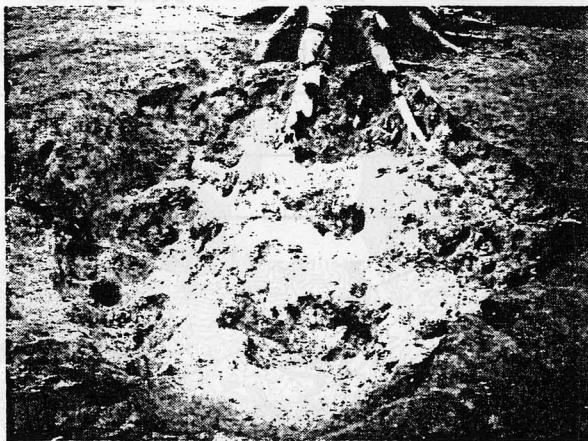
1号溝状遺構検出状況(1区・北東から)



段状遺構検出状況(2区・北東から)



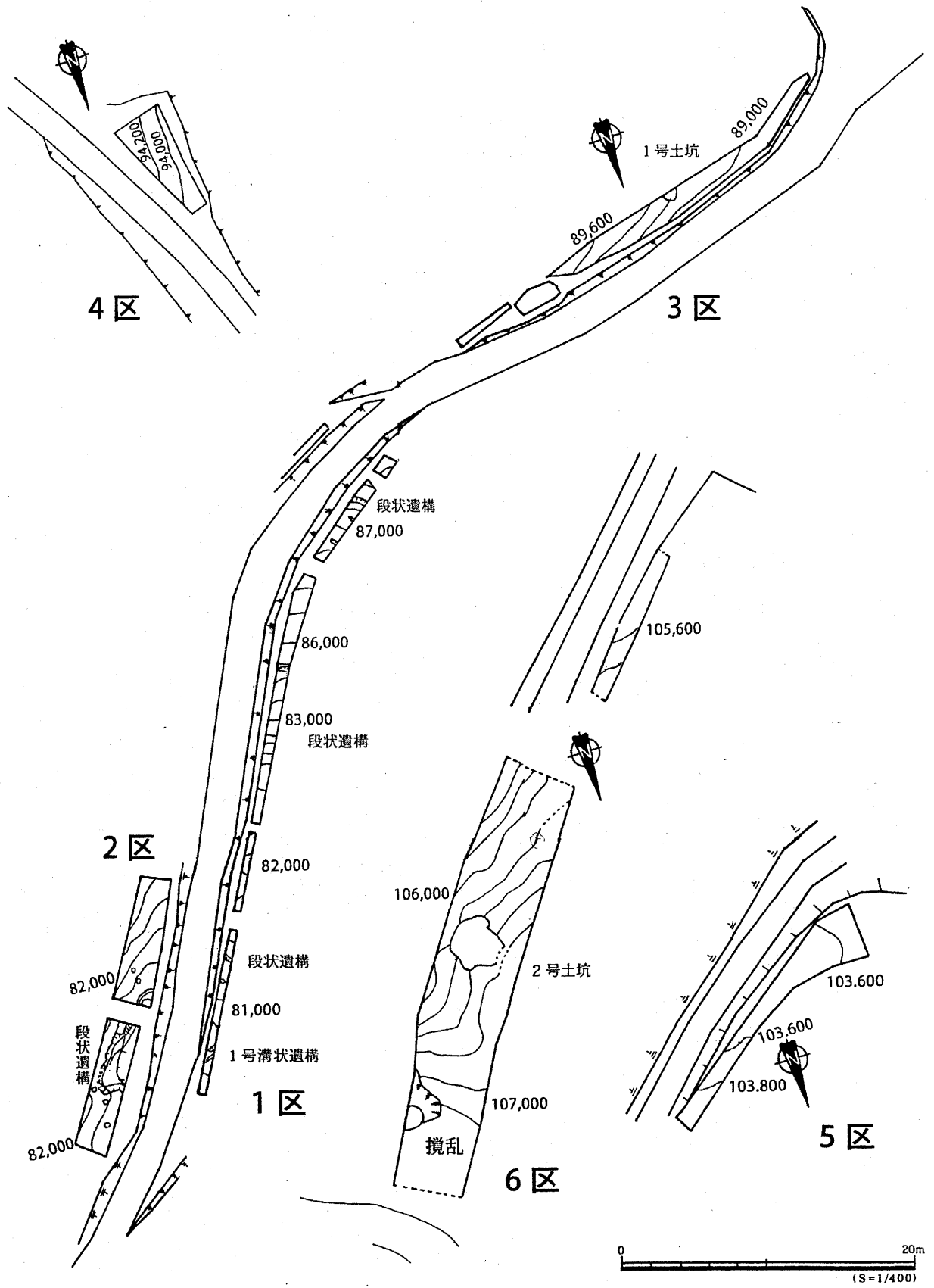
1号土坑検出状況(3区・北西から)



2号土坑検出状況(6区・北東から)



出土遺物(No.1~11)



遺構配置図 (1/400)

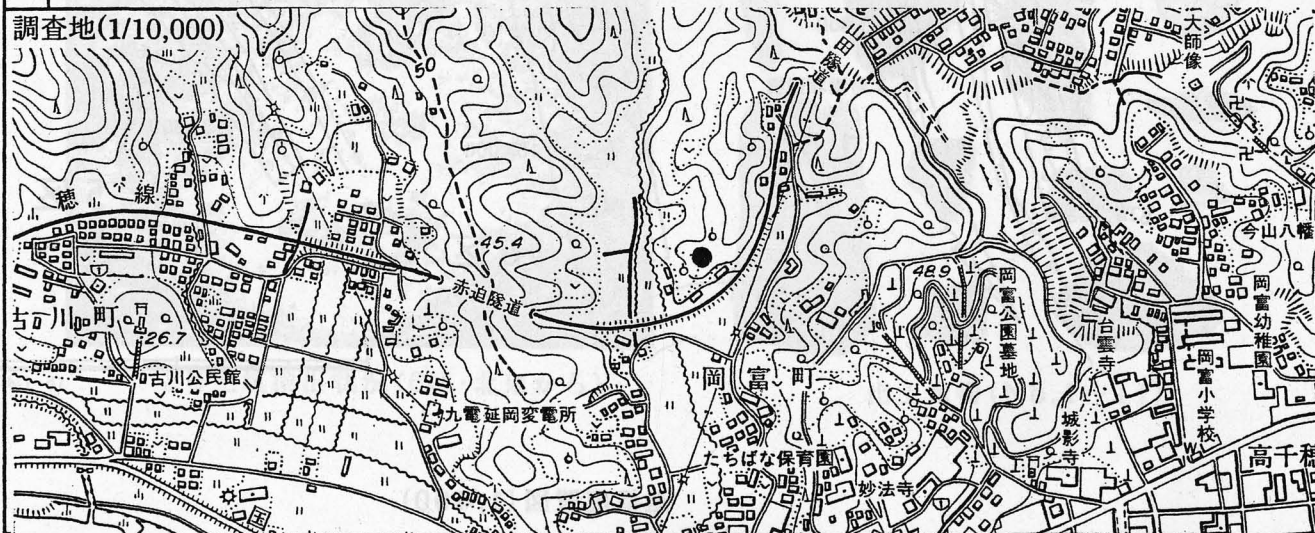
平成 20 年度 発掘 調査





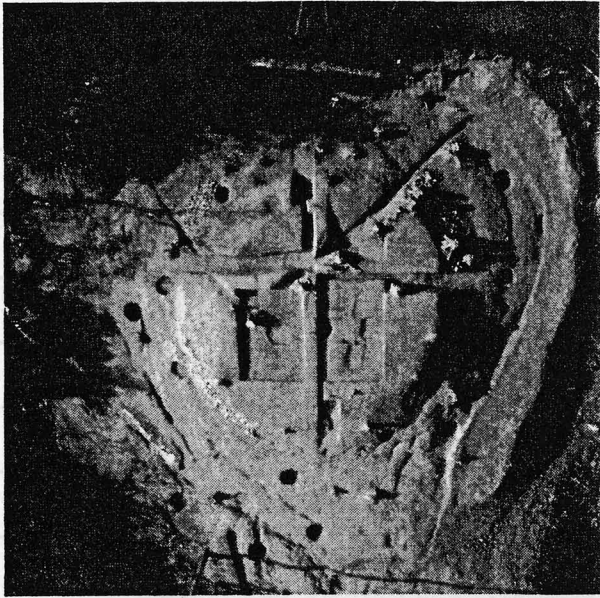
市町村名	延岡市	調査主体	延岡市教育委員会	調査担当者	高浦 哲
フリガナ 遺跡名	カミタタラ 上多々良遺跡(第8次)	フリガナ 所在地	ノベオカシオカトミマチ 延岡市岡富町 951-18、951-47		
調査原因	区画整理事業	調査期間	2008年7月30日～12月26日		
調査面積	530 m ²	調査後の処置	工事削平		
遺跡の種別	散布地	遺跡の主な時代	古墳時代		

検 出 遺 構	円墳 1 基
	時期不明溝 1

出 土 遺 物	鉄斧 1、鉄剣 1、豎櫛 4

特 記 事 項	







平成20年度発掘調査

市町村名	西都市	調査主体	西都市教育委員会	調査担当者	蓑方・黒木
フリガナ 遺跡名	サイトバルチクイセキ 西都原地区遺跡	フリガナ 所在地	サイトシオオアサミヤケ 西都市大字三宅		
調査原因	たばこ耕作天地返し工事に伴う確認調査	調査面積	1,371㎡		
調査期間	H20.4.28～H20.5.26	調査後の処置	工事削平		
遺跡の種別	散布地・集落跡	遺跡の主な時代	弥生		
検出遺構	弥生時代後期後半 竪穴住居跡1軒				
	時期不明 溝状遺構1条、土坑1基				
出土遺物	弥生土器片(鉢・甕)				
特記事項	第90・91の2地点で調査を実施。第90地点において、昭和62年度の発掘調査で検出した竪穴				
	住居跡の北半分を検出したものの、調査面積に対して遺構密度が極端に低い。				
	概報あり。『西都市埋蔵文化財発掘調査報告書第57集』				
位置図(1/50,000) 調査区					


木黒



第90地点 アカホヤ火山灰層検出状況



第90地点 遺構面検出状況




第90地点 遺物出土状況



第90地点 出土遺物



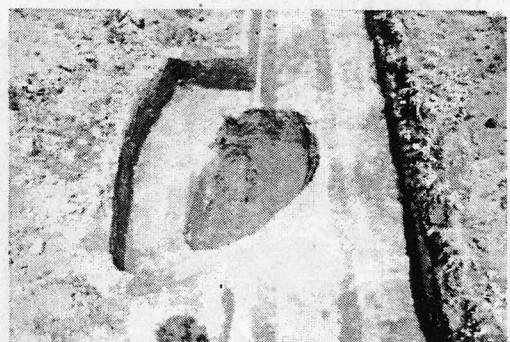
第90地点 遺構完掘状況



第91地点 土層堆積状況



第91地点 遺構面検出状況



第91地点 遺構完掘状況


平成20年度発掘調査

市町村名	西都市	調査主体	西都市教育委員会	調査担当者	養方・黒木
フリガナ 遺跡名	ドウガシマイセキ 堂ヶ嶋遺跡	フリガナ 所在地	サイトシオアザミヤケ 西都市大字三宅		
調査原因	市道改良事業	調査面積	411㎡		
調査期間	H20.7.3~H20.9.1	調査後の処置	工事削平		
遺跡の種別	散布地	遺跡の主な時代	弥生~近世		
検出遺構	近世:溝状遺構2条				
	時期不明:溝状遺構2条				
出土土遺物	土師器片				
	須恵器片				
	陶器片				
	磁器片				
	瓦片				
特記事項					
	報告書なし。				


位置図(1/50,000)

調査区







表土除去状況




表土除去状況




遺物出土状況




遺物出土状況



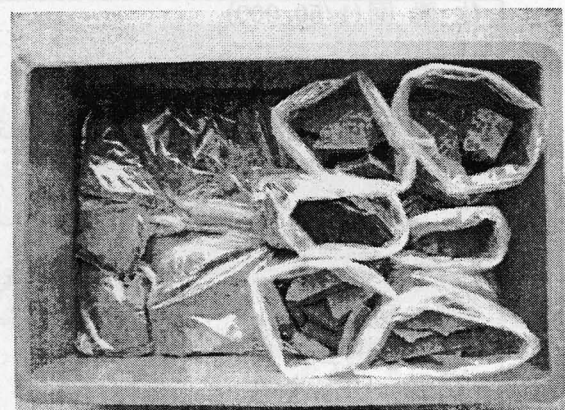
完掘状況



完掘状況




出土遺物



出土遺物

平成 20 年 度 発 掘 調 査


市 町 村 名	西都市	調 査 主 体	西都市教育委員会	調 査 担 当 者	蓑方・黒木
フリガナ 遺 跡 名	トウカシマイキ 堂ヶ嶋遺跡	フリガナ 所 在 地	サイトオアサミヤ 西都市大字三宅		
調 査 原 因	宅地造成	調 査 面 積	297㎡		
調 査 期 間	H20. 7. 2～H20. 9. 4	調 査 後 の 処 置	工 事 削 平		
遺 跡 の 種 別	散布地	遺 跡 の 主 な 時 代	弥生～近世		
検 出 遺 構	弥生時代中期末～後期初頭：竪穴住居跡 1 軒		時期不明：土坑 2 基		
	6 c 後半～終末：掘立柱建物跡 2 棟				
	8 c 末～9 c 前半：竪穴住居跡 4 軒				
	平安末～中世：周溝状遺構 1 条				
	近世：掘立柱建物跡 1 棟、土壇墓 1 基、溝状遺構 1 条				
出 土 遺 物	石器片（磨製石斧）		曲刃鎌		
	弥生土器片（甕・壺）		キセル		
	土師器片（甕・壺・鉢・皿・土錘）		鉄滓		
	須恵器片（甕・高坏・坏身・坏蓋）		古銭（永楽通宝）		
	陶器片				
	磁器片				
特 記 事 項	狭い調査区域ながら、弥生時代～近世までの幅広い時代の遺構・遺物を確認した。				
	報告書は無し。				
位 置 図(1/50,000)			調 査 区		




遺構面検出状況



遺構面検出状況




遺構掘削状況




遺構掘削状況



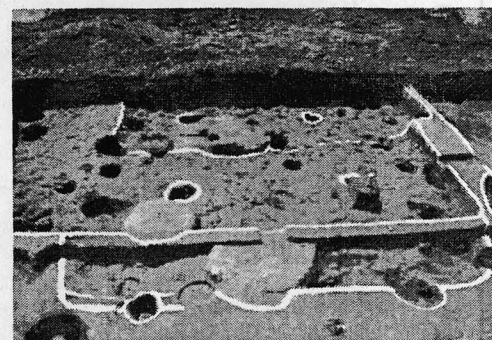
遺物出土状況



遺物出土状況



遺構検出状況



遺構検出状況

平成20年度発掘調査

市町村名	西都市	調査主体	西都市教育委員会	調査担当者	津曲
フリガナ 遺跡名	ツマキタチクイセキ 妻北地区遺跡	フリガナ 所在地	サイトシオオアサミヤケ・ミギマツホカ 西都市大字三宅・右松他		
調査原因	公共下水道事業	調査面積	612.6㎡		
調査期間	H20.7.7～H21.2.12	調査後の処置	工事削平		
遺跡の種別	散布地・集落跡	遺跡の主な時代	古墳～平安		
検出遺構	古墳時代 6世紀後半の竪穴住居跡				
	奈良時代 溝状遺構・土坑				
	平安時代 溝状遺構・ピット群・住居跡				
出土遺物	弥生時代 磨製石斧(包含層)				
	古墳時代 土師器破片 須恵器破片				
	奈良・平安時代 土師器(坏・碗・甕)、須恵器(碗・甕)、瓦破片				
	近世 陶磁器(肥前系磁器・播鉢破片)				
特記事項	平成16年度から実施している公共下水道事業に伴う発掘調査で、狭い範囲の調査であるが、				
	古墳時代の竪穴住居跡や、平安時代の溝状遺構・住居跡が確認された。				
	(妻北地区遺跡は寺崎遺跡・上妻遺跡・法元遺跡・童子丸遺跡・堂ヶ嶋遺跡・石貫遺跡が含まれるが今年度調査は堂ヶ嶋遺跡・寺崎遺跡・上妻遺跡である。) 概報なし。				
位置図(1/50,000)		調査区			



古墳時代後期の土器



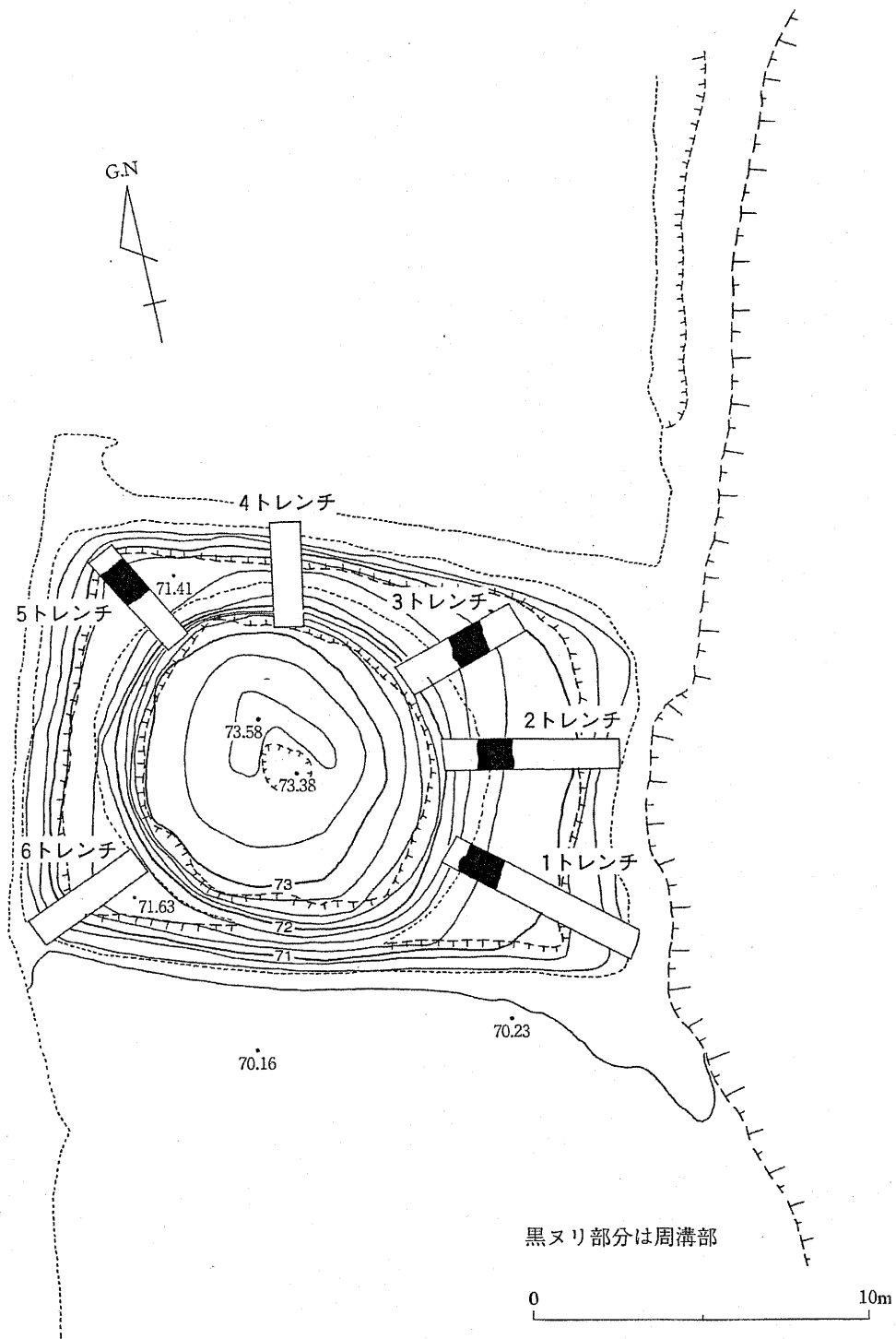
古墳時代後期の土器



平安時代の土器

平成 20 年度 発掘 調査

市町村名	新 富 町	調査主体	新富町教育委員会	調査担当者	樋渡 将太郎
フリガナ	トシダムラロクジュウゴゴウフ	フリガナ	シントミチョウオオアザヒオキ		
遺 跡 名	ン 富田村 65 号墳	所 在 地	新富町大字日置字赤松 5720 - 2		
調査原因	史跡確認	調査面積	40 m ²		
調査期間	H20.9.16 ~ H20.10.31	調査後の処置	埋め戻し保存		
遺跡の種類	古墳	遺跡の主な時代	古墳時代		
検 出 遺 構	古墳時代・・・円墳とその周溝				
出 土 遺 物	須恵器片 土師器片				
特 記 事 項	県指定史跡「富田村古墳」の確認調査				
	指定地内の測量及び一部試掘 周溝を確認				
	「町内遺跡 25」 新富町文化財調査報告書第 53 集 2009				
位 置 図 (1/50,000)					




富田村65号墳測量図


富田村65号墳



富田村65号墳




調査状況




周溝検出と出土遺物

平成 20 年度 発掘 調査

市町村名	新 富 町	調査主体	新富町教育委員会	調査担当者	有馬義人・樋渡将太郎
フリガナ	ニュウタバルゴジュウハチゴウ	フリガナ	シントミチヨウオオアザニュウタアザヒガシマタ		
遺 跡 名	フン 新田原 5 8 号墳	所 在 地	新 富 町 大 字 新 田 字 東 俣		
調査原因	史跡整備	調査面積	10,000 m ²		
調査期間	H20.11.4 ~ H21.3.31	調査後の処置	復元保存		
遺跡の種別	古墳	遺跡の主な時代	古墳時代		
検 出 遺 構	前方後円墳				
出 土 遺 物	古墳時代・・・埴輪片 須恵器片				
特 記 事 項	新田原 5 8 号墳の墳丘復元工事を直営事業で行う。				
	「祇園原古墳群」 1 2 新富町文化財調査報告書第 5 4 集 2 0 0 9				
位 置 図 (1/50,000)					
					

新田原58号墳(百足塚古墳)復元



外堤復元工事作業状況




後円部復元作業状況




後円部復元状況遠景



前方部復元状況①



前方部復元状況②



全体の復元状況

平成 20 年 度 発 掘 調 査

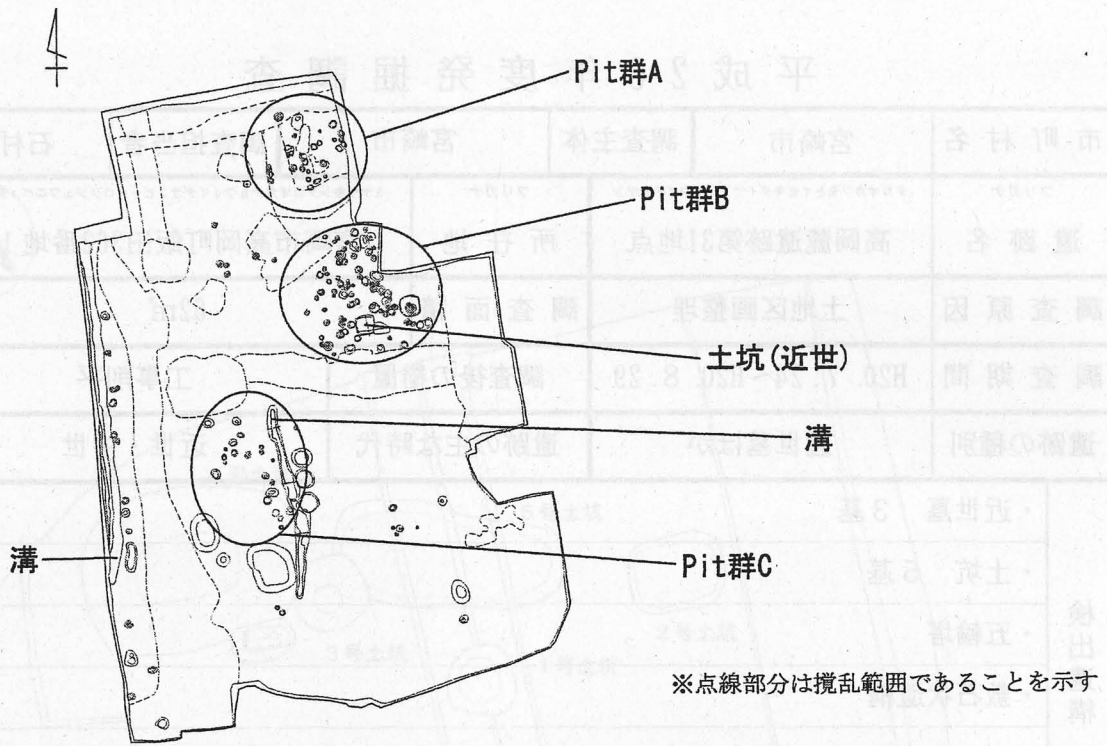
市町村名	宮崎市	調査主体	宮崎市	調査担当者	西嶋剛広 鈴木弘子
フリガナ	タカオカフモトダイ チテン	フリガナ	ミヤザキシタカオカチヨウイイダ	パンチ	
遺跡名	高岡麓第28地点	所在地	宮崎市高岡町飯田364番地1		
調査原因	区画整理	調査面積	920㎡		
調査期間	H20.6.18 ~ H20.8.21	調査後の措置	工事削平		
遺跡の種別	集落	遺跡の主な時代	近世～近代		

検出遺構	近世・・・土坑1基
	時期不明・・・ピット多数、土坑4基

出土遺物	中世・・・陶磁器
	近世・・・陶磁器、陶器
	近代・・・陶磁器

特記事項	現在整理作業中のため、本内容は変更になる場合がある。






調査区全体図(S=1/400)



調査地遠景(天ヶ城より)



調査区全景



ピット群検出状況



土坑(近世)

平成20年度発掘調査

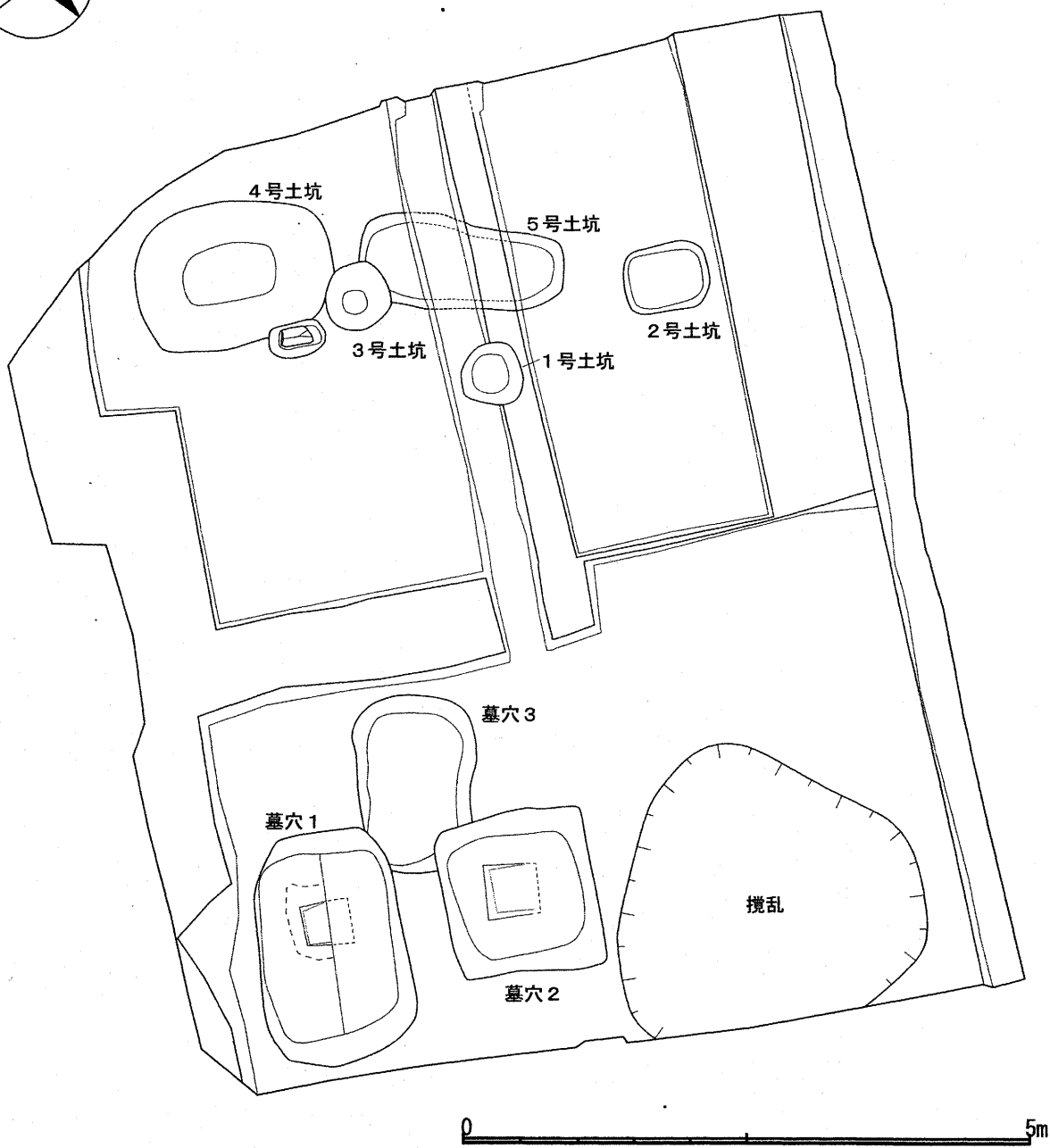
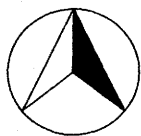
市町村名	宮崎市	調査主体	宮崎市	調査担当者	石村
フリガナ	タカオカフモトイセキダイサンジュウイチチテン	フリガナ	ミヤガキシタカオカチヨウイダナンビヤクロクジュウニバンチイテ		
遺跡名	高岡麓遺跡第31地点	所在地	宮崎市高岡町飯田362番地1		
調査原因	土地区画整理	調査面積	62m ²		
調査期間	H20. 7. 24~H20. 8. 29	調査後の措置	工事削平		
遺跡の種別	近世墓ほか	遺跡の主な時代	近世・中世		

検出遺構	・近世墓 3基
	・土坑 5基
	・五輪塔
	・敷石状遺構

出土遺物	・近世陶磁器
	・瓦質播鉢
	・寛永通宝
	・鉄釘

特記事項	・近世墓墓穴2基から箱状痕跡。箱の規模は墓穴1は約40cm、墓穴2は約50cm。
	墓穴2では箱内から六道銭出土。箱の規模から内部に埋葬したとは考え難く、
	副葬品を納めたものか、もしくは改葬墓の可能性が高い。墓穴では箱の下から
	長持状の取っ手が付いた底板を検出。







高岡麓遺跡第31地点調査区全体図




五輪塔・板碑・敷石検出状況




遺物出土状況




墓穴2 箱状痕跡掘り下げ状況




墓穴2 箱状痕跡内六道銭出土状況




墓穴1 箱状痕跡検出状況



墓穴1 長持状底板検出状況



墓穴1・墓穴2・墓穴3完掘状況



調査区全景

平成 20 年 度 発 掘 調 査

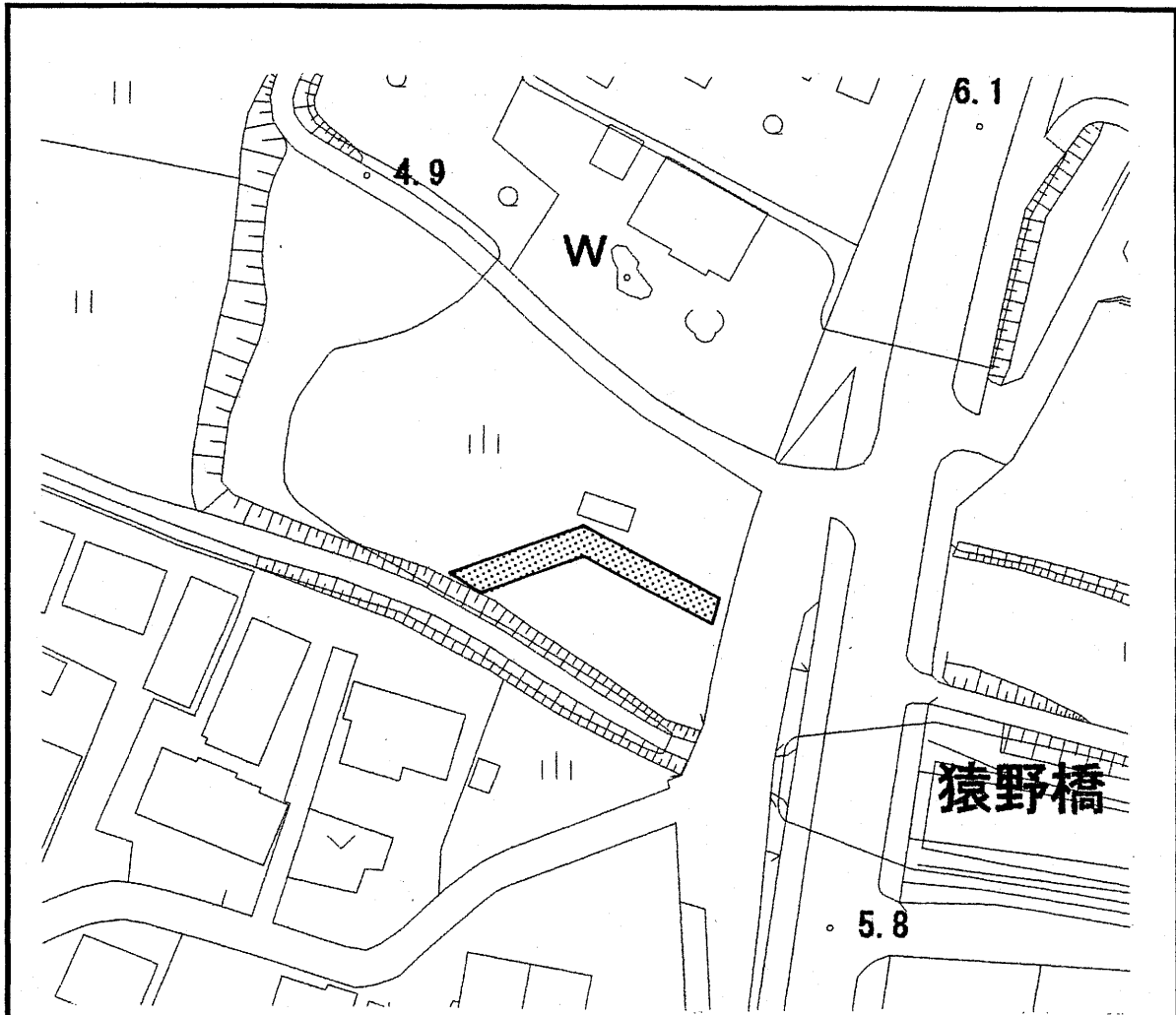
市町村名	宮崎市	調査主体	宮崎市	調査担当者	金丸
フリガナ	サルノ	フリガナ	ミヤザキシアワキガハラチョウ		
遺跡名	猿野遺跡Ⅱ	所在地	宮崎市阿波岐原町823-1		
調査原因	河川改修	調査面積	44㎡		
調査期間	平成20年12月15日～17日	調査後の措置	消滅		
遺跡の種別	散布地	遺跡の主な時代	弥生時代		

検出遺構	なし

出土遺物	弥生土器（中期～後期）
	須恵器
	土師器
	近代陶磁器
	木杭

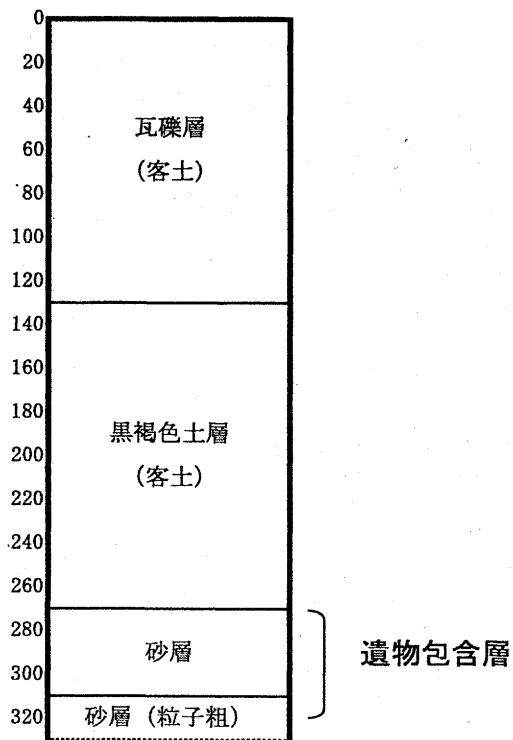
特記事項	<p>調査地は戦後の客土に分厚く覆われており、遺物包含層は、客土下位の砂層であった。多量の弥生土器は、砂層でも粒子の粗い部分に多く、木杭もそうした地点に集中していた。この塊からは近代の陶磁器も確認されていることから、調査地は近代まで河川の隣接地にあたり、洪水によって上流から流されてきたものと考えられる。</p>
------	--





深さ (cm)

調査区位置図 (S=1/1,000)



土層柱状模式図

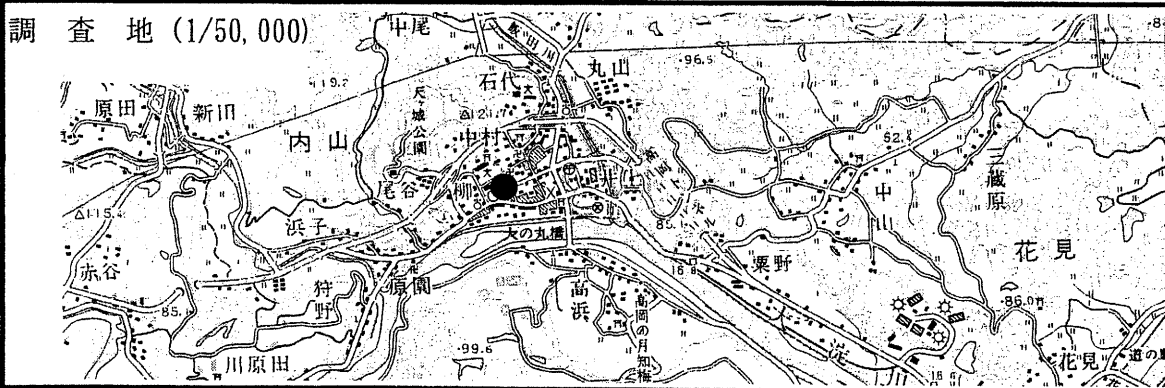
平成 20 年度 発掘 調査

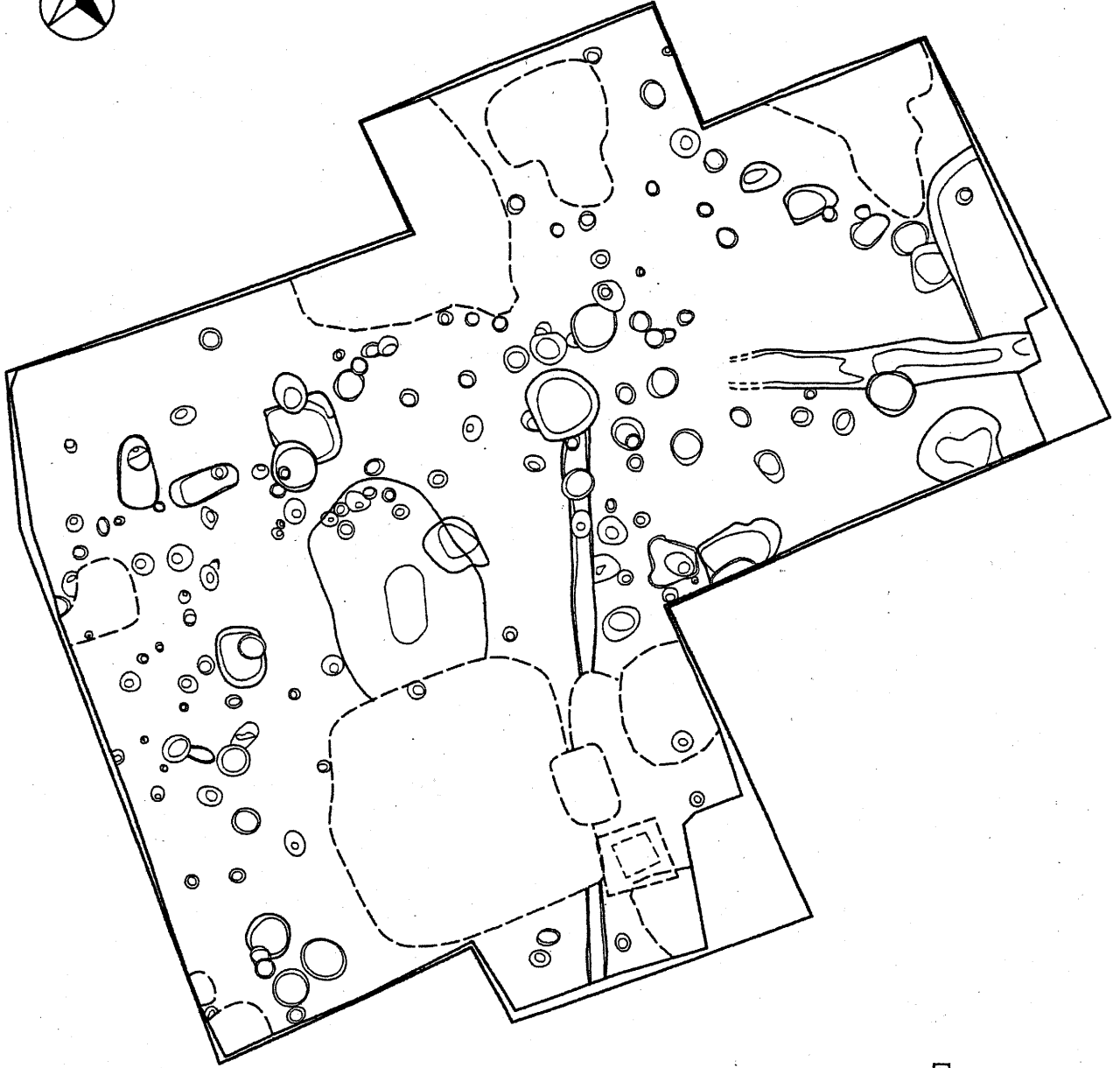
市町村名	宮崎市	調査主体	宮崎市	調査担当者	竹中・井上
フリガナ	タカオカフモトイセキ	フリガナ	ミヤザキシタカオカチヨウウチヤマ		
遺跡名	高岡麓遺跡 第33地点	所在地	宮崎市高岡町内山		
調査原因	武家住宅再築	調査面積	236㎡		
調査期間	H20. 11. 20~H20. 12. 25	調査後の措置	削平		
遺跡の種別	集落跡・散布地	遺跡の主な時代	中世~近世		

検出遺構	土坑19基
	堀立柱建物2棟
	溝状遺構2条
	ピット150基


出土遺物	土師器 (皿・椀・坏など)
	陶磁器 (染付、薩摩系陶器、播鉢)
	石臼
	砥石
	古銭 (寛永通宝)

特記事項	地山は褐色のローム土であり、その上に中世~現代までの造成土が5~6層堆積。
	13~14世紀の龍泉窯系の碗が完形で出土。






高岡麓遺跡 第33地点 遺構配置図 (1/120)




遺構完掘写真

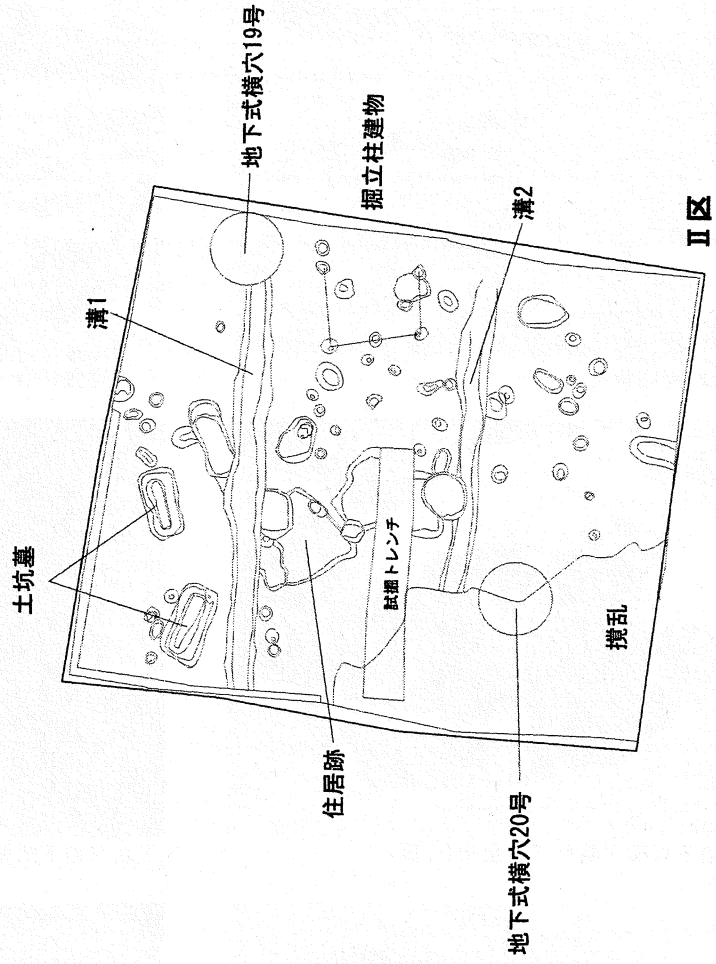
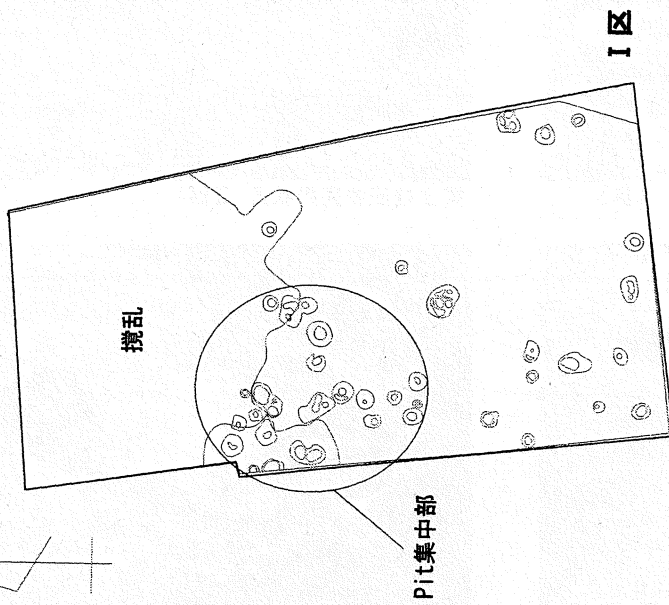


遺物出土状況


平成20年度発掘調査 (3-1/200)

平成 20 年 度 発 掘 調 査


市 町 村 名	宮崎市	調査主体	宮崎市教育委員会	調査担当者	西嶋 剛広 島井 伸幸
フリガナ	シモキタカタツカバルダイ1イセキ	フリガナ	ミヤザキシシモキタカタマチツカバル5833バン4ホカ		
遺 跡 名	下北方塚原第 1 遺跡	所 在 地	宮崎市下北方町塚原5833番4ほか		
調 査 原 因	共同住宅建築	調 査 面 積	395㎡		
調 査 期 間	H. 20. 10. 31~H. 20. 12. 25	調査後の措置	工事削平		
遺跡の種別	古墳, 集落	遺跡の主な時代	古墳・古代		
検 出 遺 構	古墳時代・・・地下式横穴墓2基, ピット				
	古代・・・溝状遺構2条, 土坑, 掘立柱建物1棟, ピット				
	時期不明・・・住居跡1軒, 土坑墓2基, その他土坑, ピット				
出 土 遺 物	弥生時代：弥生土器(壺)				
	古墳時代：土師器(坏, 壺, 鉢, 高坏), 須恵器(坏), 鉄器(鎌, 鉄鍬, 刀子)				
	ガラス玉				
	古代：瓦, 土師器(皿, 椀), 須恵器(坏, 甕, 壺), 鉄器(鎌), 焼成粘土塊, 石器				
特 記 事 項	現在整理作業中のため、本内容は変更になる場合がある。				
調 査 地 (1/50, 000)					
					



調査区平面図 (S-1/200)




I 区Pit群完掘状况



II 区完掘状况




下北方地下式横穴墓第19号全景 (II 区)




下北方地下式横穴墓第19号遗物出土状况 (II 区)




下北方地下式横穴墓第20号遗物出土状况 (II 区)



掘立柱建物完掘状况 (II 区)



沟状遗構2遗物出土状况 (II 区)



遗物出土状况 (II 区)

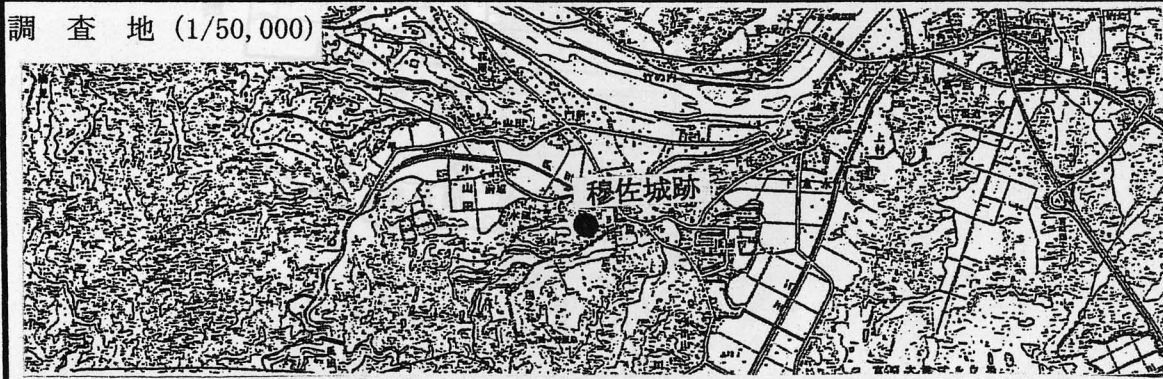
平成 20 年度 発掘 調査

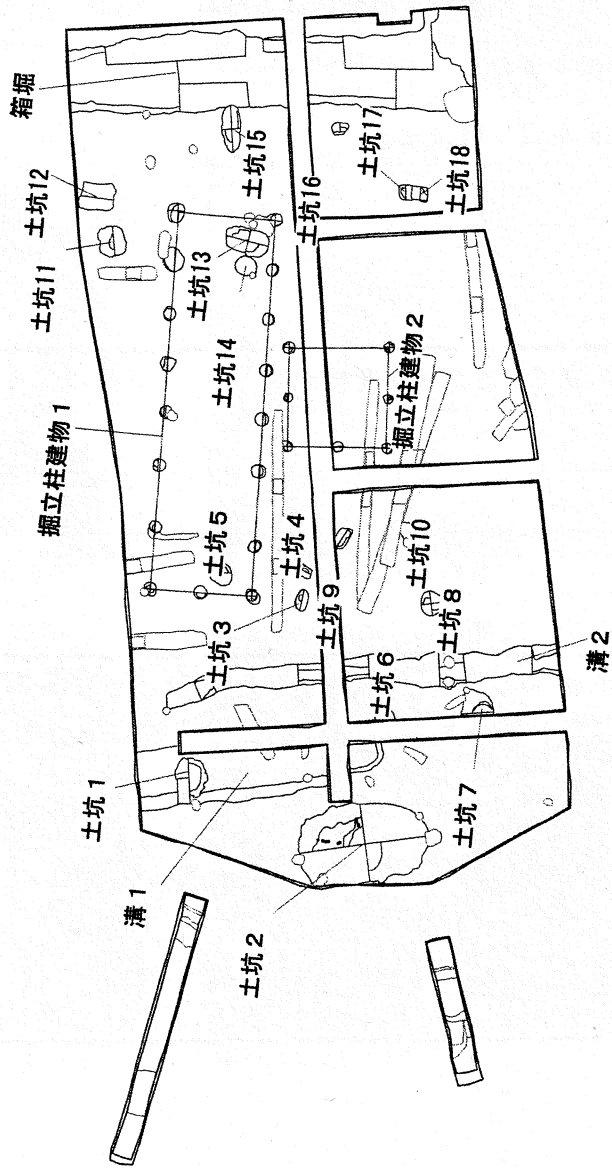
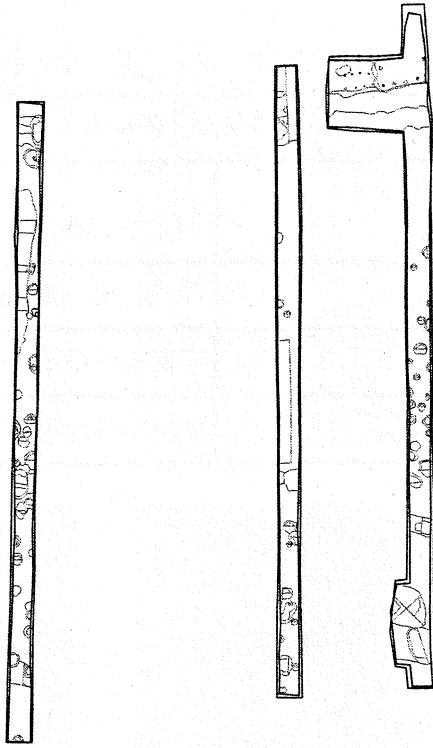
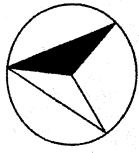
市町村名	宮崎市	調査主体	宮崎市	調査担当者	石村・島井
フリガナ	跡跡シヨウト	フリガナ	ミヤザキシタカオカチヨウオヤマダ		
遺跡名	穆佐城跡	所在地	宮崎市高岡町小山田		
調査原因	史跡整備	調査面積	653m ²		
調査期間	H20.10.8~H21.3.12	調査後の措置	保存		
遺跡の種別	城郭	遺跡の主な時代	中世		


検出遺構	掘立柱建物 2 棟
	土抗 20 基
	溝状遺構 3 基 (箱掘 1 基)
	虎口
	ピット

出土遺物	土師器小皿・土師器杯・備前焼甕・播鉢
	青磁・白磁・青花
	土錘・洪武通宝・慶長通宝


特記事項	虎口、埋め立てられた箱堀を検出








調査区全景




堀立柱建物柱建物(SB1)



虎口完掘状況

2号土坑



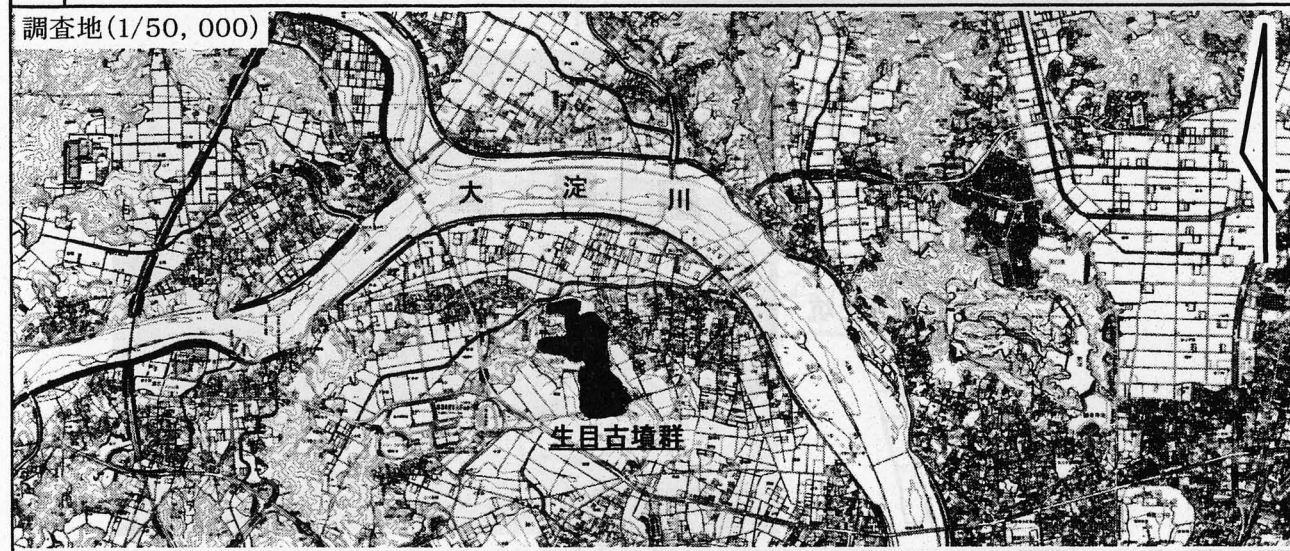
平成 20 年 度 発 掘 調 査

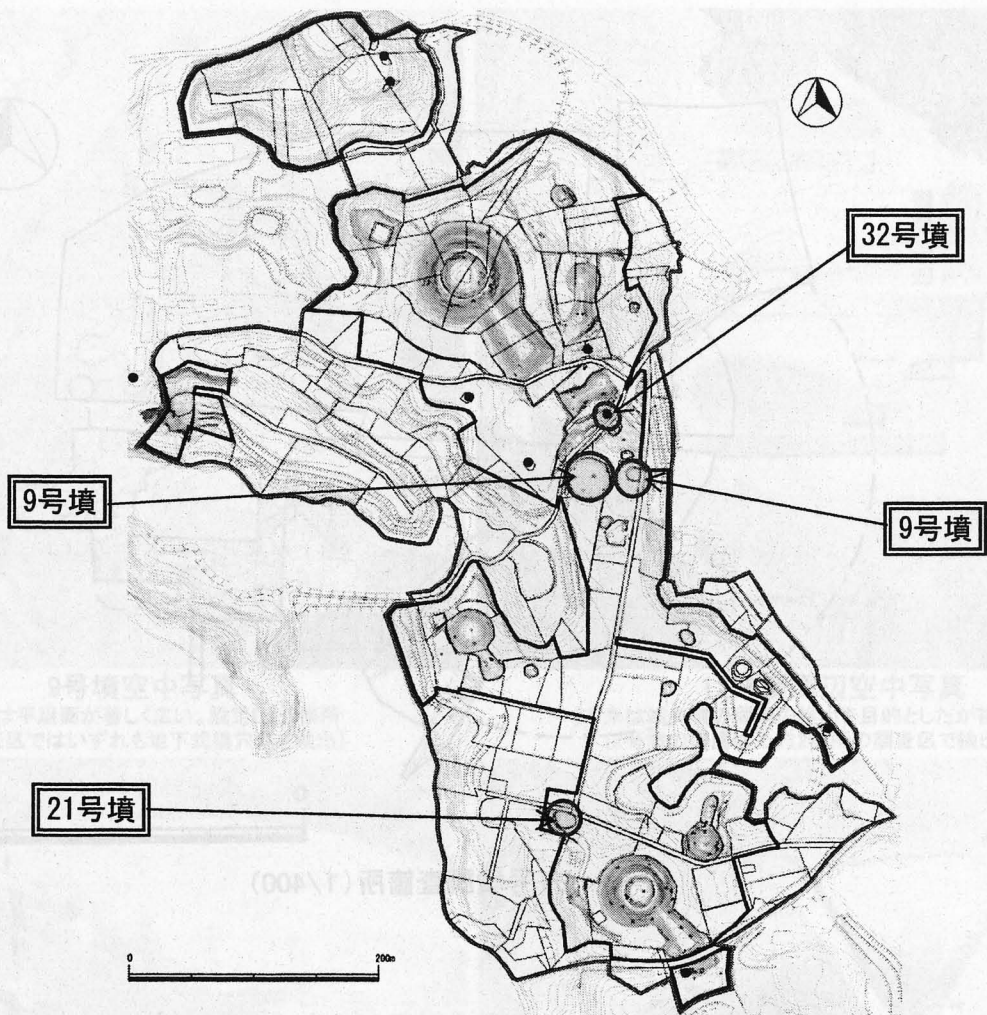
市町村名	宮崎市	調査主体	宮崎市	調査担当者	稲岡・井上・鈴木・島井
フリガナ	イキメロフングン	フリガナ	ミヤザキシオオアザトエ		
遺跡名	生目古墳群	所在地	宮崎市大字跡江		
調査原因	史跡整備	調査面積	1028㎡		
調査期間	H20.12.1~H21.3.31	調査後の措置	保存		
遺跡の種別	古墳	遺跡の主な時代	古墳		

検出遺構	古墳番号(墳形)	調査箇所	検出遺構
	9号墳(円墳)	墳丘周囲の周溝部分(トレンチ調査)	周溝、地下式横穴墓
	12号墳(円墳)	墳丘周囲の周溝部分(トレンチ調査)	周溝
	21号墳(前方後円墳)	後円部2段目(面的調査)	墳丘盛土
	32号墳(円墳)	墳丘から周溝部分(面的調査)	周溝、地下式横穴墓

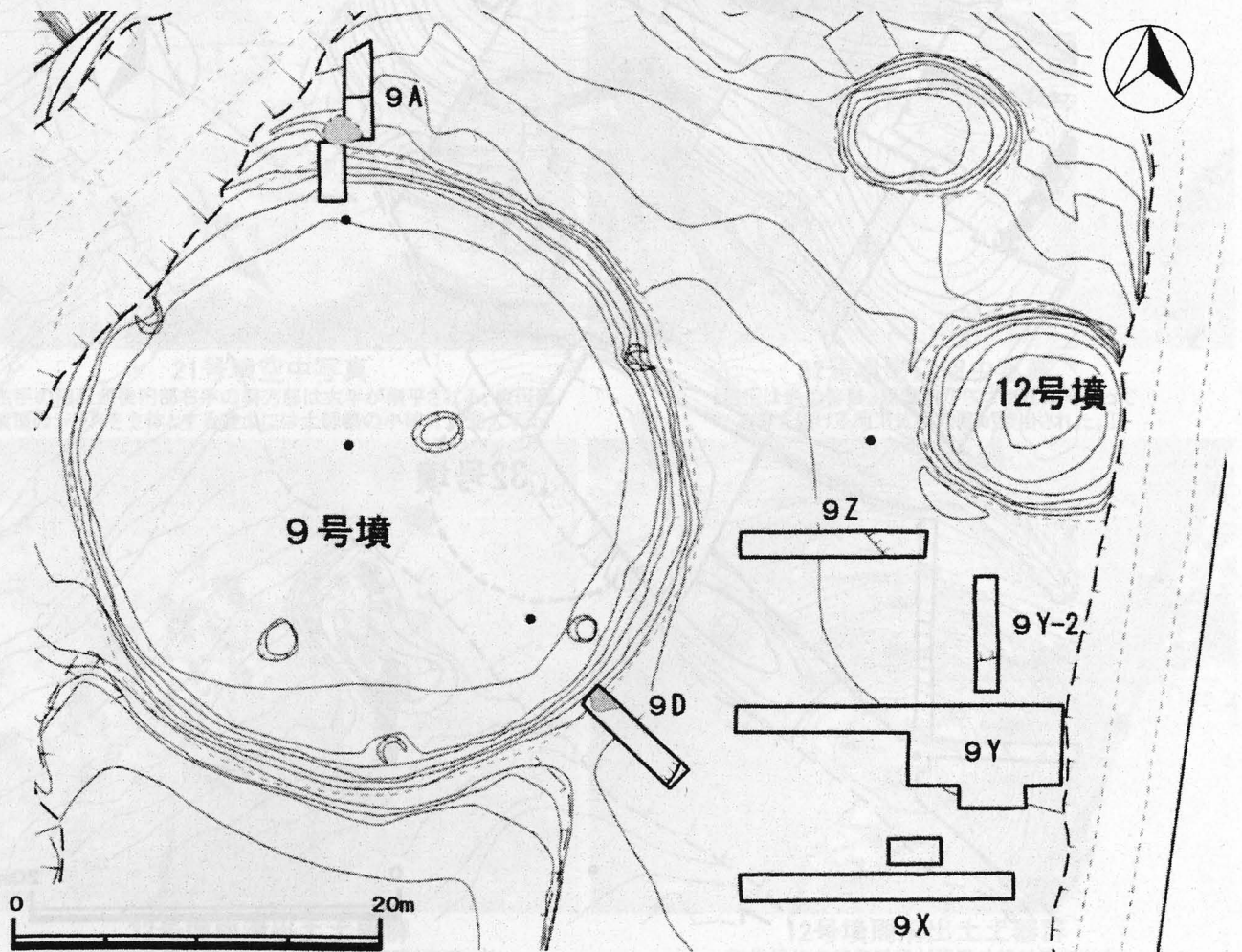
出土遺物	9号墳(円墳)―土師器片
	12号墳(円墳)―土師器・須恵器
	21号墳(前方後円墳)―土師器・弥生土器片
	32号墳(円墳)―土師器・須恵器

特記事項	9号墳(円墳)―遺存が悪いが、周溝を確認。周溝内から墳丘に向かって玄室を設けた地下式横穴墓を2基確認(未調査)
	12号墳(円墳)―周溝を確認したが、現況の墳に沿わず、造り出し付円墳の可能性もある。須恵器甕が周溝内から纏まって出土。
	21号墳(前方後円墳)―墳頂部付近で、シラス土を主体とする盛土を確認。(追跡調査の必要有)
	32号墳(円墳)―周溝内から墳丘に向かって玄室を設けた地下式横穴墓を1基検出(未調査)。周溝内から土師器・須恵器が纏まって出土(TK216段階併行)

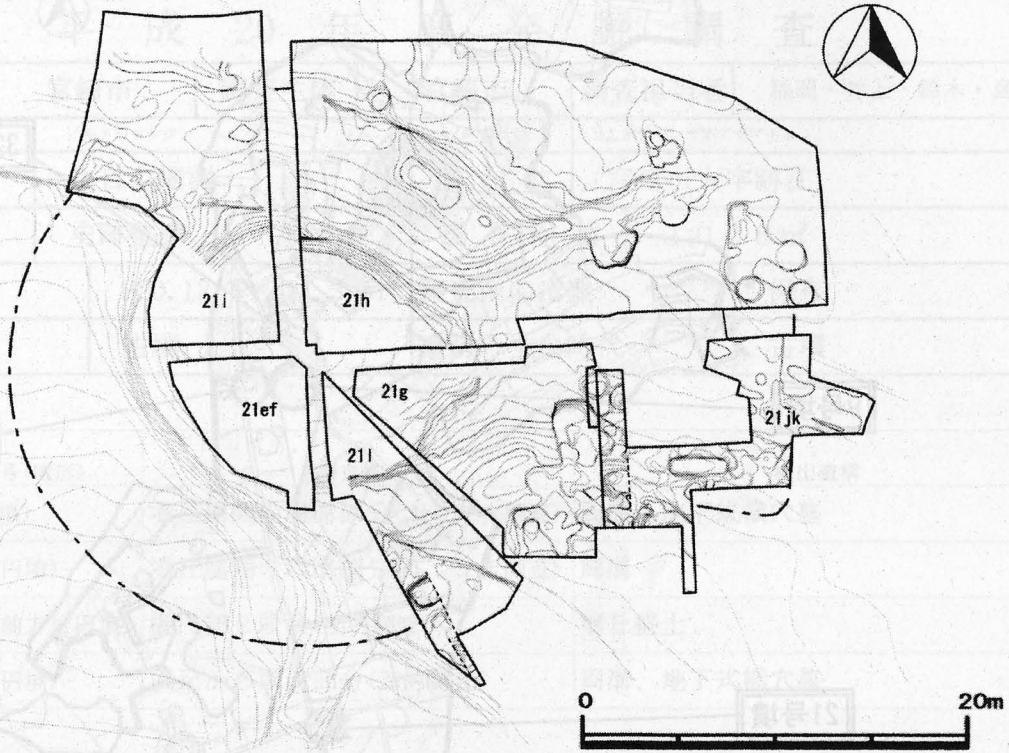




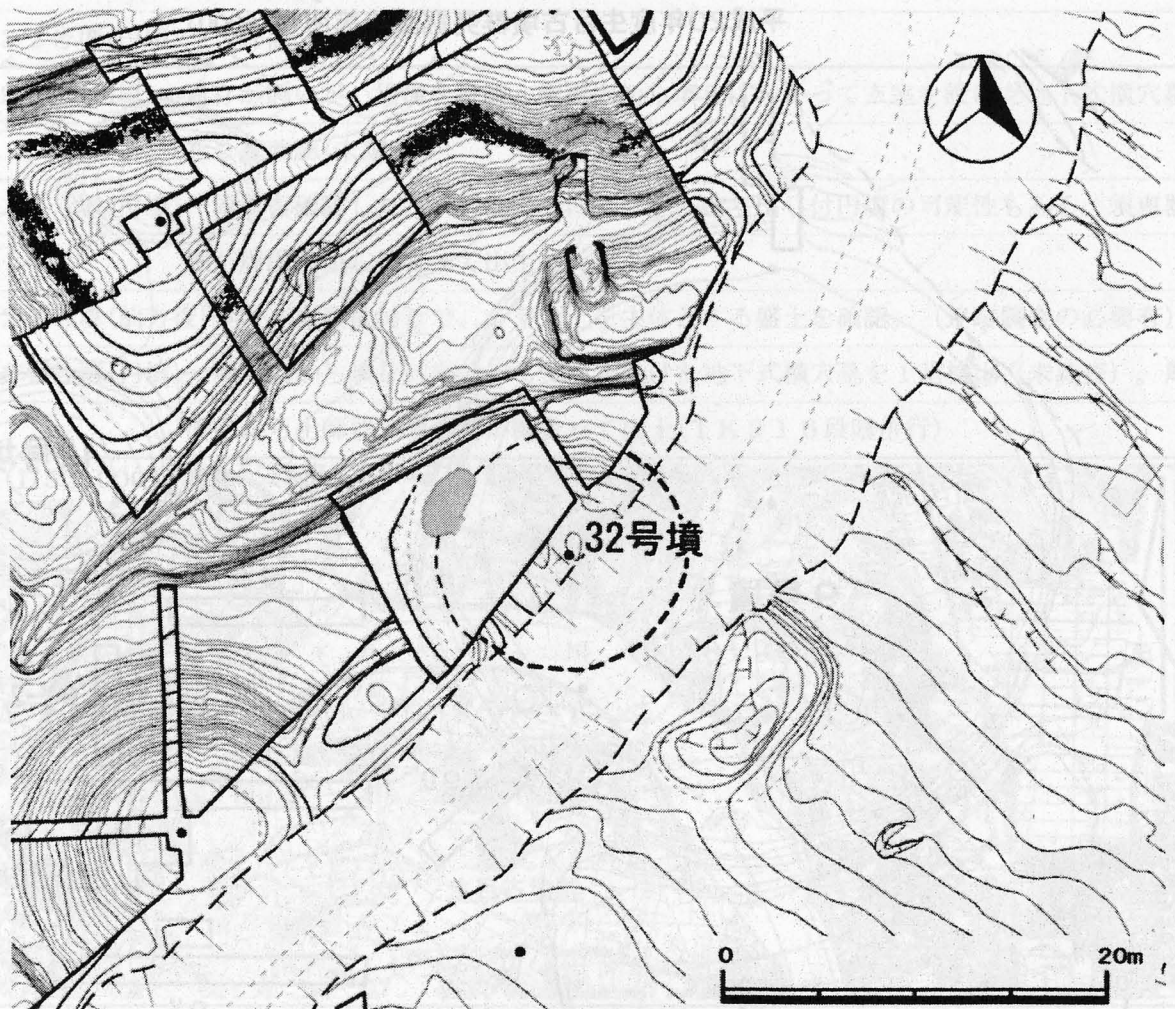
平成20年度生目古墳群発掘調査箇所(1/6000)



9号墳・12号墳周辺調査箇所(1/400)



21号墳調査箇所(1/400)




32号墳調査箇所(1/400)




9号墳空中写真

[墳丘は平坦面が著しく広い。設定した2箇所
の調査区ではいずれも地下式横穴墓を検出]




12号墳周辺空中写真

[本来は滅失墳の周溝の検出を目的としたが検出されず。
12号墳の周溝は上方2箇所調査区で検出された]



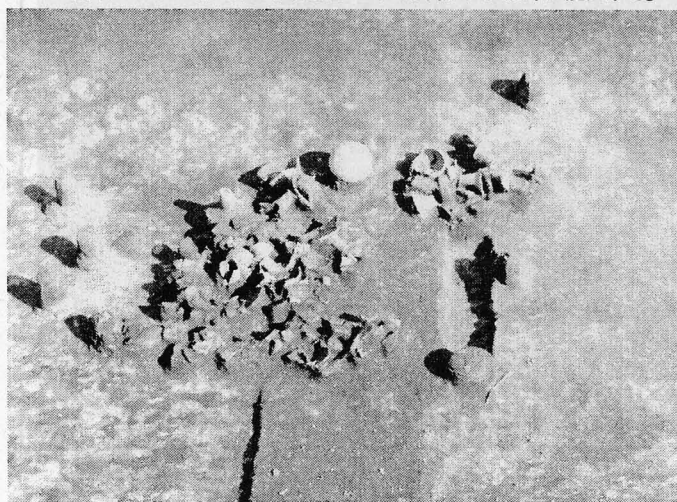
21号墳空中写真

[左手の円丘が後円部右手の前方部は大半が削平される。後円部
墳頂のシラスを主体とする盛土には土師器の小破片が混入する]



32号墳周辺空中写真

[墳丘は地山整形。周溝内からは墳丘に向かって
玄室を設ける地下式横穴墓が検出された。]



32号墳周溝出土土器群

[TK216段階の須恵器(ハソウ、坏)と土師器(高坏、壺)
が出土。土師器の高坏の個体数が圧倒的に多い]



12号墳周溝出土土器群

[5世紀代の須恵器壺が周溝外縁付近で出土]

平成20年度発掘調査

市町村名	清武町	調査主体	清武町教育委員会	調査担当者	秋成雅博
フリガナ 遺跡名	キヨタケカミノノハリイセキ 清武上猪ノ原遺跡第5地区	フリガナ 所在地	キヨタケチョウオオアザフナヒキアザカミノノハリ 清武町大字船引字上猪ノ原		
調査原因	県営農免農道整備事業	調査面積	3700㎡		
調査期間	H20. 5. 8～H20. 5. 27	調査後の処置	工事一部削平		
遺跡の種別	集落	遺跡の主な時代	旧石器・縄文・古墳・古代・中世		

検出遺構

・旧石器…礫群3基

出土遺物


・旧石器時代…ナイフ形石器、剥片、石核

特記事項

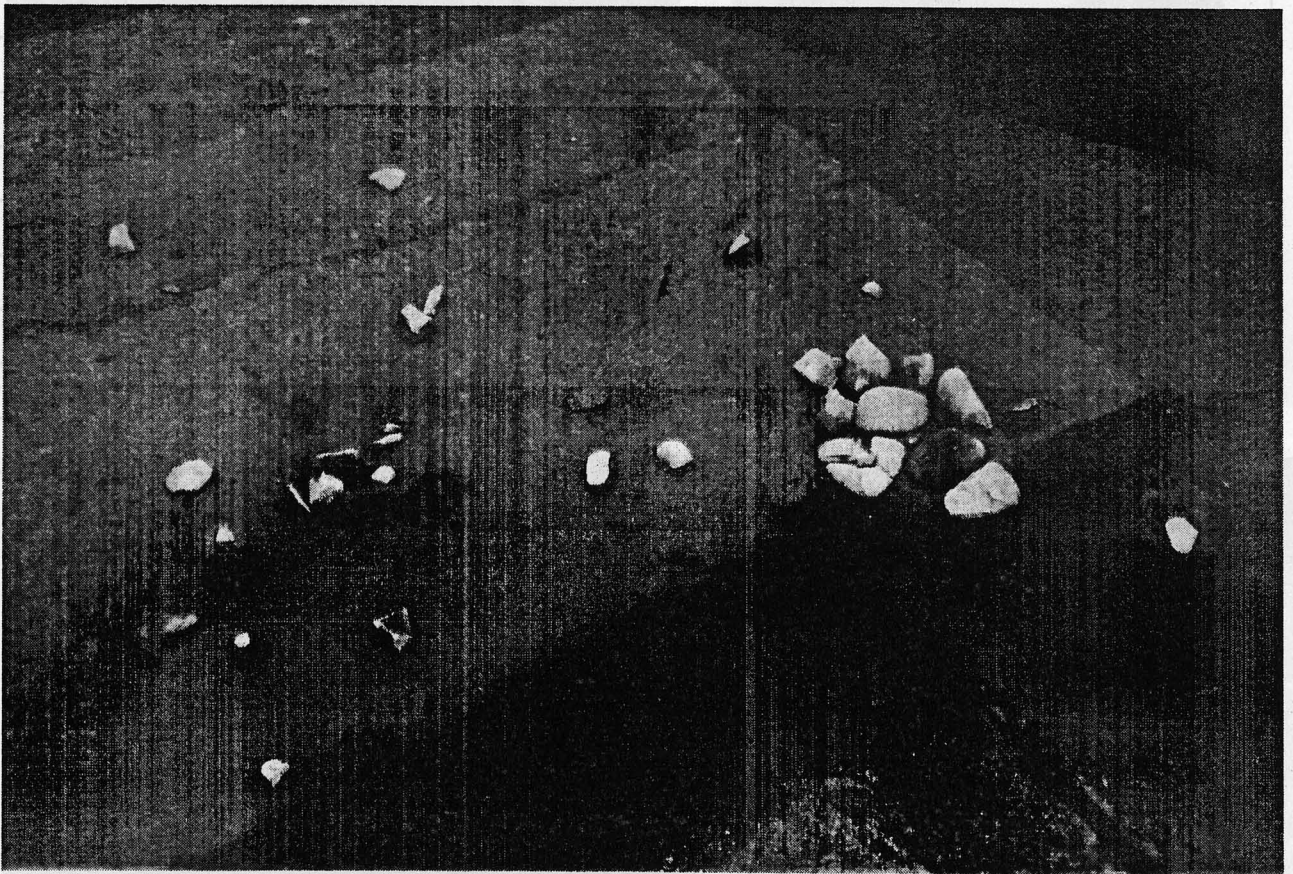
シラス～小林軽石を含む層にかけて二種類のナイフ形石器(狸谷型ナイフと部分加工のナイフ)が層位的に分かれて検出された
「清武上猪ノ原遺跡第5地区」 清武町埋蔵文化財調査報告書 第27集 2009

調査地(1/25000)





清武上猪ノ原遺跡第5地区 後期旧石器時代遺物包含層出土遺物



清武上猪ノ原遺跡第5地区後期旧石器時代礫群

平成20年度発掘調査

市町村名	清武町	調査主体	清武町教育委員会	調査担当者	今村結記
フリガナ 遺跡名	ゴタンバタイセキ 五反畑遺跡B地区	フリガナ 所在地	キヨタケチヨウオオアザフナヒキアザゴタンバタ 清武町大字船引字五反畑		
調査原因	県営農免農道整備事業	調査面積	1100㎡		
調査期間	H20. 4. 2～H20. 5. 29	調査後の処置	工事削平		
遺跡の種別	集落・墳墓	遺跡の主な時代	旧石器・縄文早期・弥生・古墳・中世		

検出遺構

旧石器…礫群3基

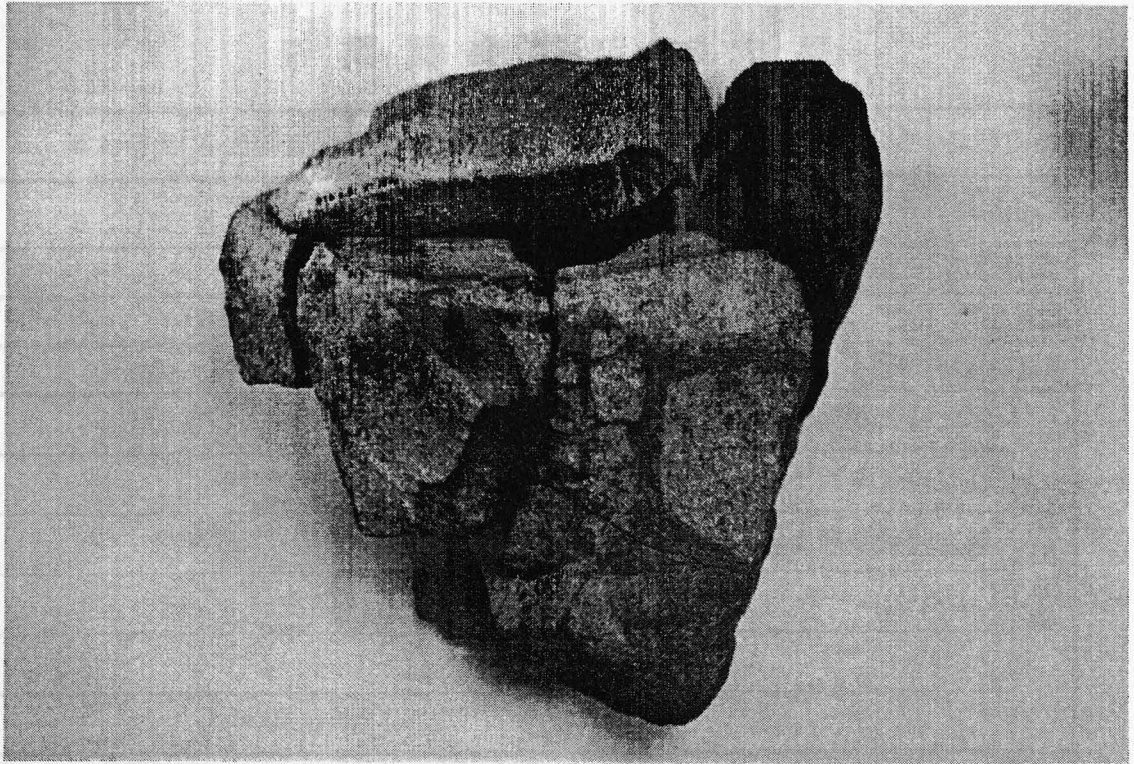
出土遺物

・旧石器時代…ナイフ形石器、スクレイパー、剥片、石核


特記事項

調査地(1/25000)






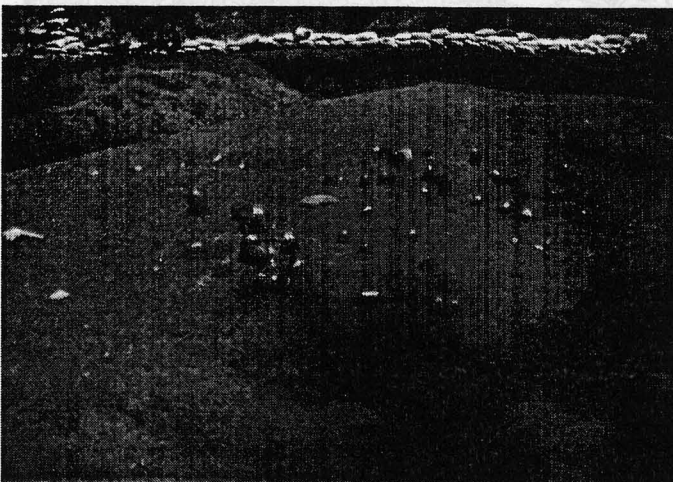
旧石器時代接合資料



旧石器時代の礫群



旧石器時代の石器



旧石器時代遺物出土状況



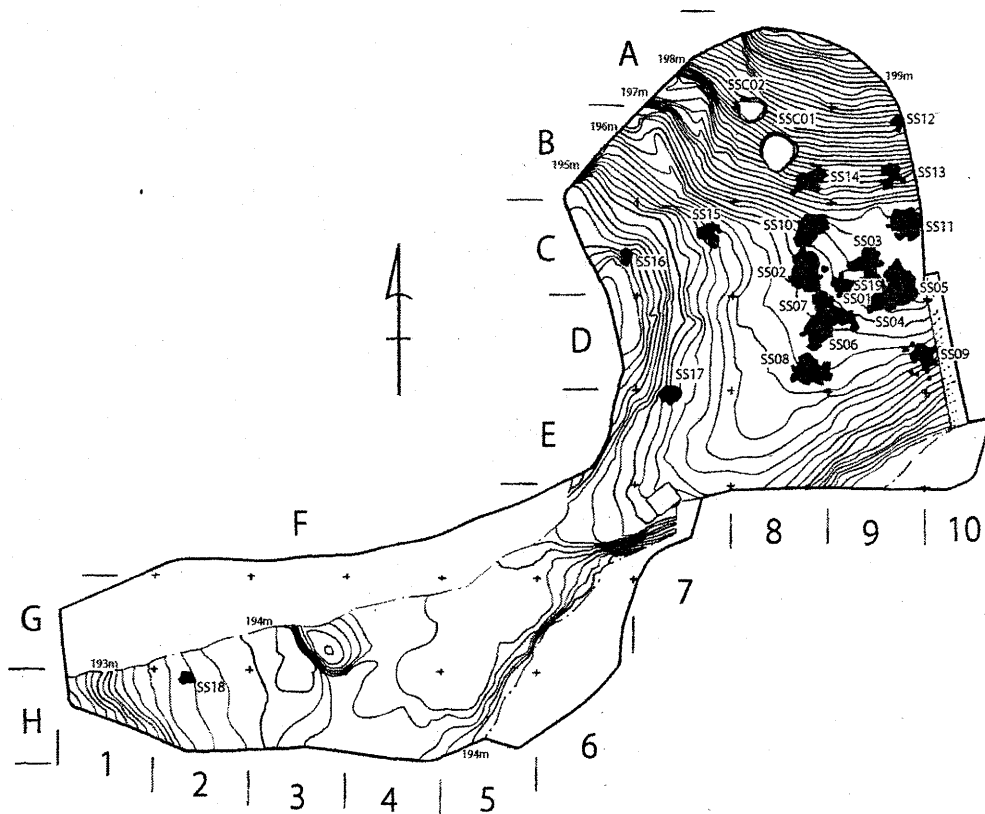
ナイフ形石器出土状況

平成 20 年 度 発 掘 調 査

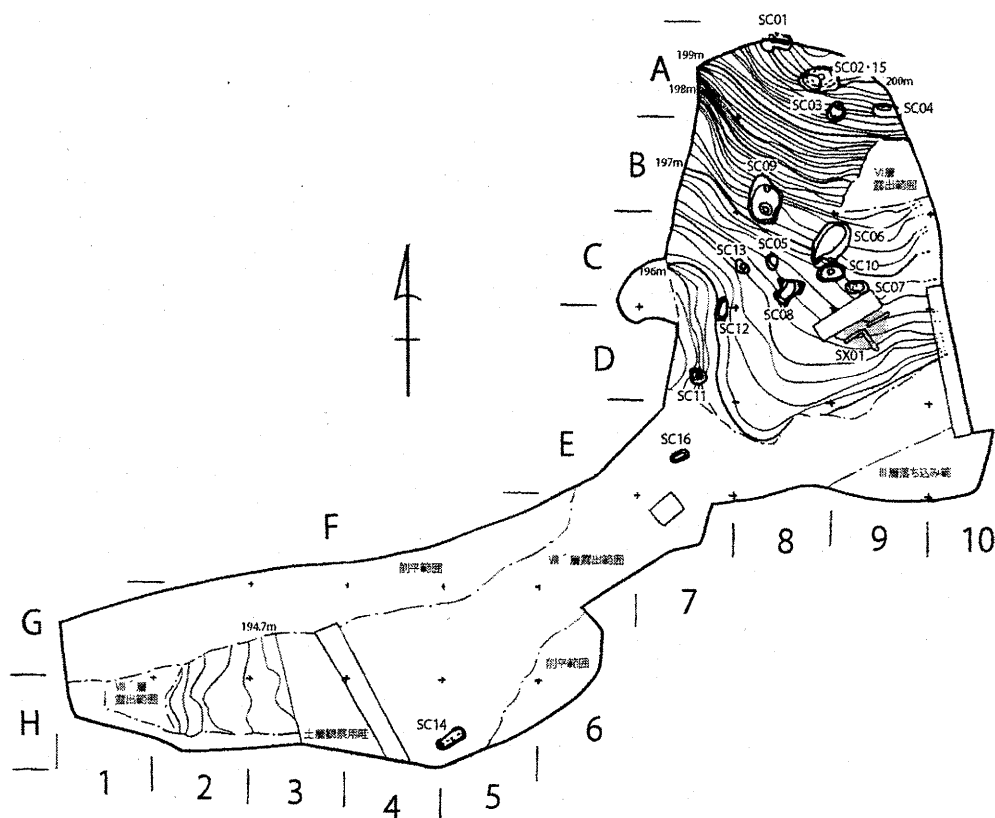
市町村名	都城市	調査主体	都城市教育委員会	調査担当者	山下大輔
フリガナ 遺跡名	ハギガクボ ダイイチセキ 萩ヶ久保第1遺跡	フリガナ 所在地	ミヤコジョウシヤマノクチチヨウトミシ 都城市山之口町富吉1122-6		
調査原因	畜産担い手育成総合整備事業	調査面積	1,500㎡		
調査期間	H20. 7. 8～H20. 11. 28	調査後の処置	工事削平		
遺跡の種別	集落	遺跡の主な時代	縄文・古代・中世		
検出遺構	・縄文時代早期集石遺構…19基				
	・縄文時代早期土坑…2基				
	・縄文時代中期土坑・陥し穴状遺構…16基				
出土遺物	縄文時代早期…土器(前平式・志風頭式・下剥峯式・桑ノ丸式・押型文)・石器(石鏃・トロトロ石器・石核・磨石・敲石・剥片)				
	縄文時代中期…土器・石器(石鏃・石匙・石核・剥片)				
	古代・中世…土師器				
特記事項	縄文時代早期前葉(前平式期)の資料がまとまって出土。				
	霧島御池軽石とアカホヤ火山灰に挟まれた層で縄文時代中期の遺構・遺物を検出。				
	地山層より水晶が出土。				

調査地(1/50,000)





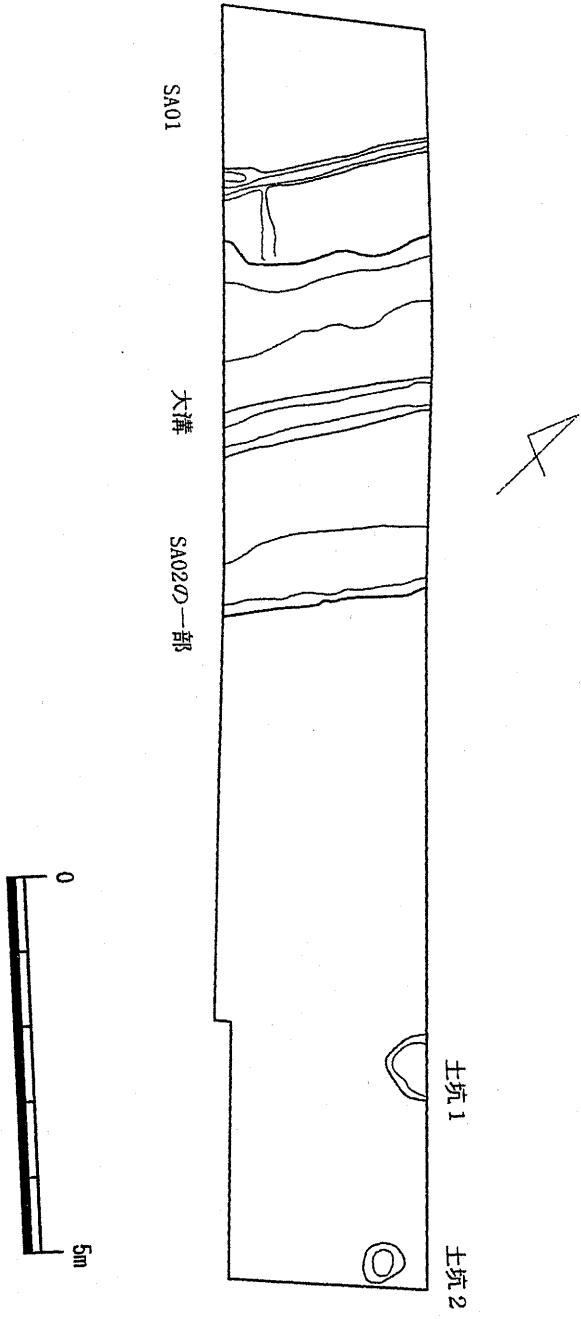
萩ヶ久保第1遺跡縄文時代早期遺構配置図 (S = 1/400)



萩ヶ久保第1遺跡縄文時代中期遺構配置図 (S = 1/400)

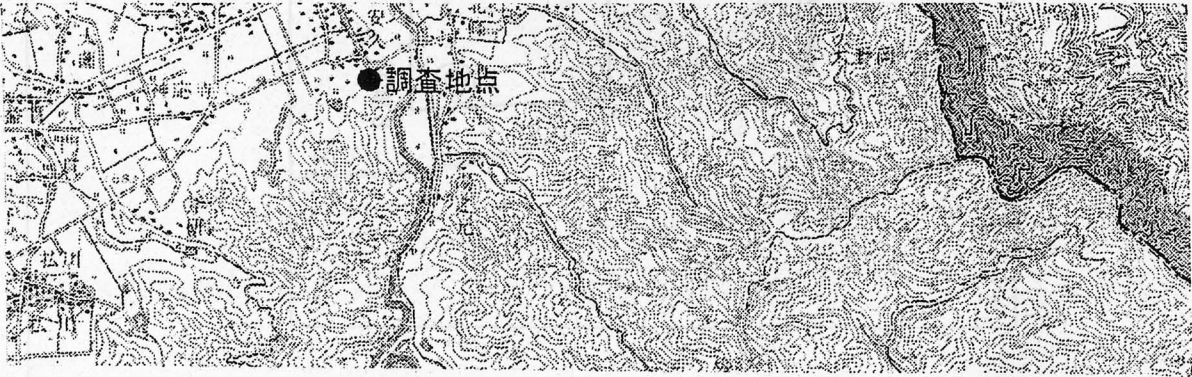
平成 20 年度 発掘調査

市町村名	都城市	調査主体	都城市教委	調査担当者	矢部喜多夫
遺跡名	二本松遺跡(ニホンマツ)		所在地	都城市高城町大井手	
調査原因	畑地帯総合整備事業		調査面積	53 m ²	
調査期間	H21.2.16~3.25		調査後の処置	工事予定	
遺跡の種別	集落跡		遺跡の主な時代	弥生・古墳	
検出遺構	<ul style="list-style-type: none"> ・弥生時代中期…竪穴住居跡 1 軒 ・古墳時代前期…大溝 1 条、竪穴住居跡 1 軒(?) ・時期不明…土坑 2 基 				
出土遺物	<ul style="list-style-type: none"> ・弥生時代の土器、石器 ・古墳時代の土師器、石器 				
特記事項					
調査地(1/50,000)					

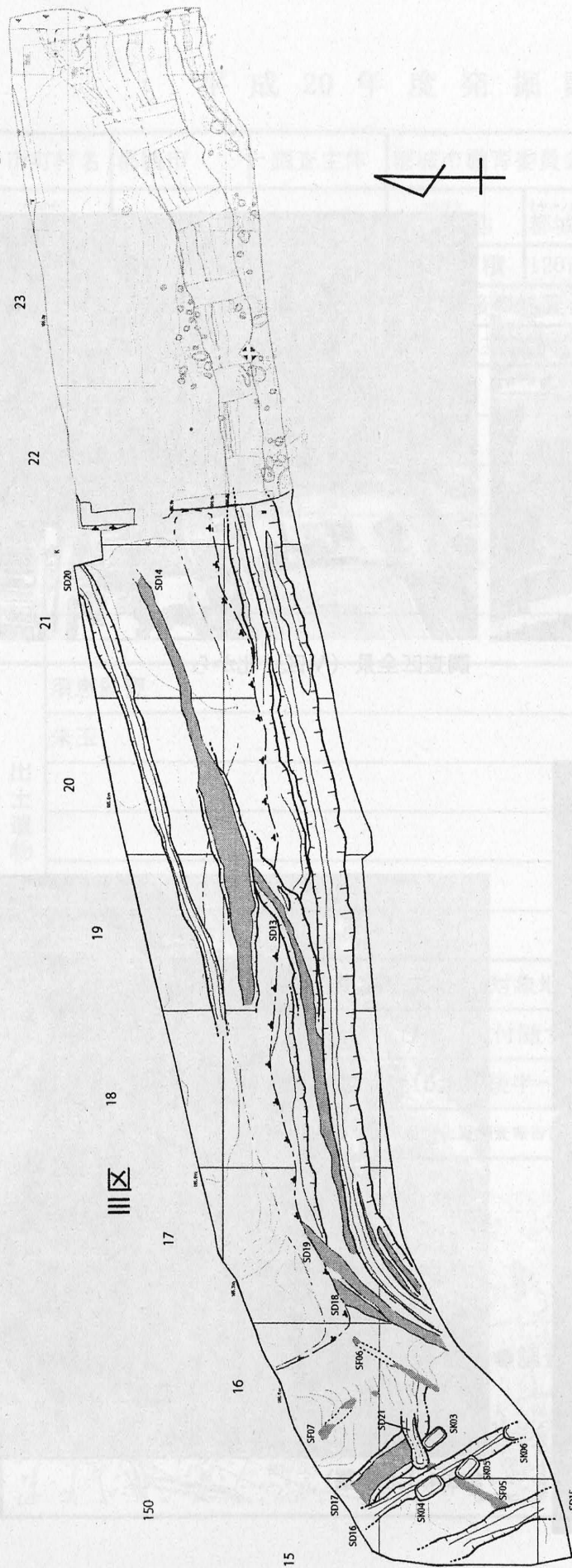


遺構配置図 (二本木遺跡)

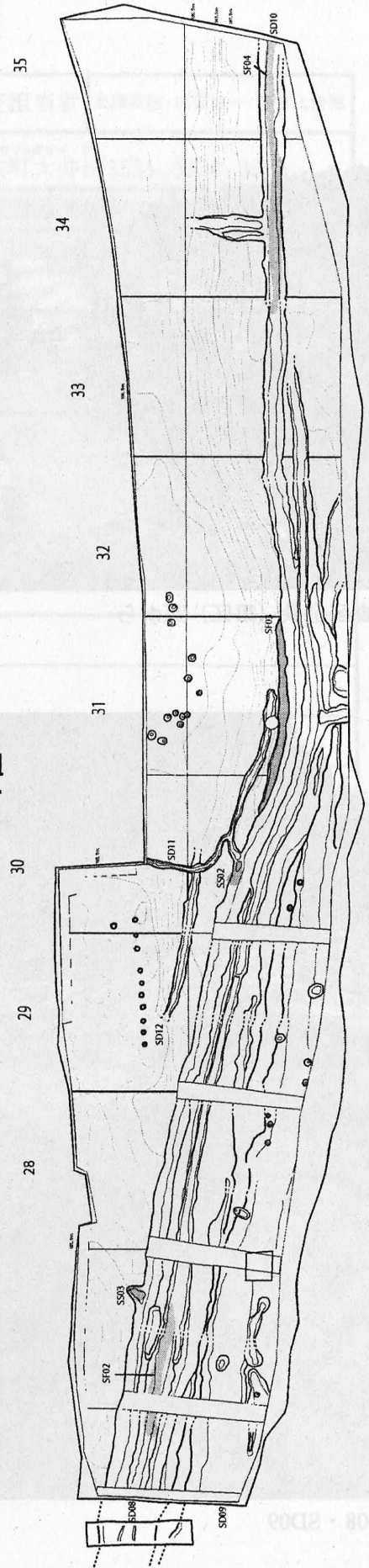
平成 20 年 度 発 掘 調 査

市町村名	都城市	調査主体	都城市教育委員会	調査担当者	加覧淳一・下田代清海
フリガナ 遺跡名	カミヤスヒサ 上安久遺跡(第2次)	フリガナ 所在地	ミヤコシヨウ 都 城 市 ヤスヒサ チョウ シ ドウイマ マチ ヤスヒサ セン 都 城 市 安 久 町 市 道 今 町 安 久 線		
調査原因	市道建設事業	調査面積	2,621m ²		
調査期間	H20. 10. 23～H21. 3. 31	調査後の処置	工事削平		
遺跡の種別	集落・墓地	遺跡の主な時代	中世		
検出遺構	溝状遺構 14条				
	道跡(硬化面) 6条				
	土壌墓 4基				
	焼土遺構 1基				
出土遺物	土器: 縄文時代後期土器 弥生時代後期土器				
	土師器: 中世土師器坏類				
	貿易陶磁器: 白磁(碗・壺)、青磁(碗・皿)、青花				
	国産陶磁器: (中世)常滑焼 備前焼 東播系須恵器 (近世)肥前陶磁、薩摩焼				
	石器: 磨製石斧、石鏃				
	鉄器・鉄製品: 刀子、鉄釘				
特記事項	SD08、SD09では小礫を敷いた硬化面が検出された。現時点では中世後期～近世初めに使用された道路と考えられ、該期における周辺の集落・寺院等との関連を考える上で注目される。				
	平成21年度も継続して発掘調査予定。				
調査地(1/50,000)					
					


IV区 (平成19年度調査)




V区




上安久遺跡 (第2次) 遺構配置図 (S = 1 : 400)




調査区全景（Ⅲ区）東から



調査区全景（Ⅴ区）北から

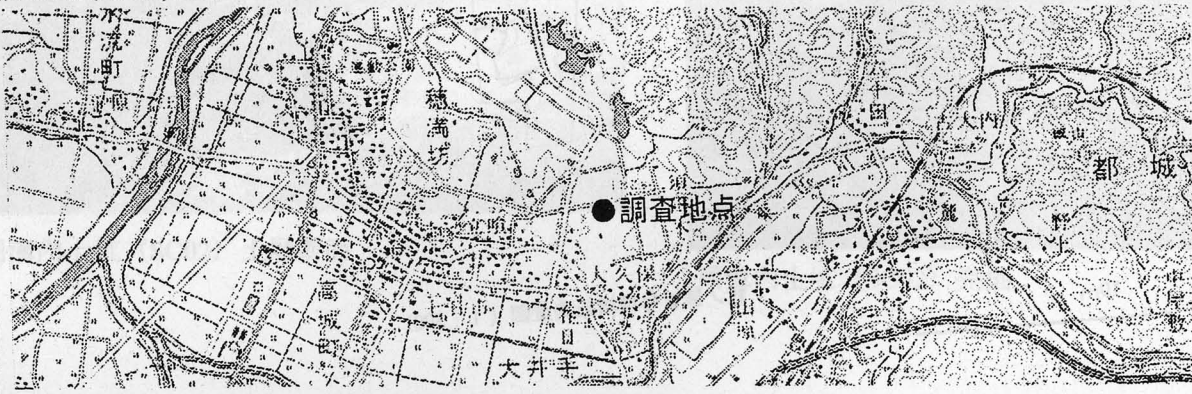


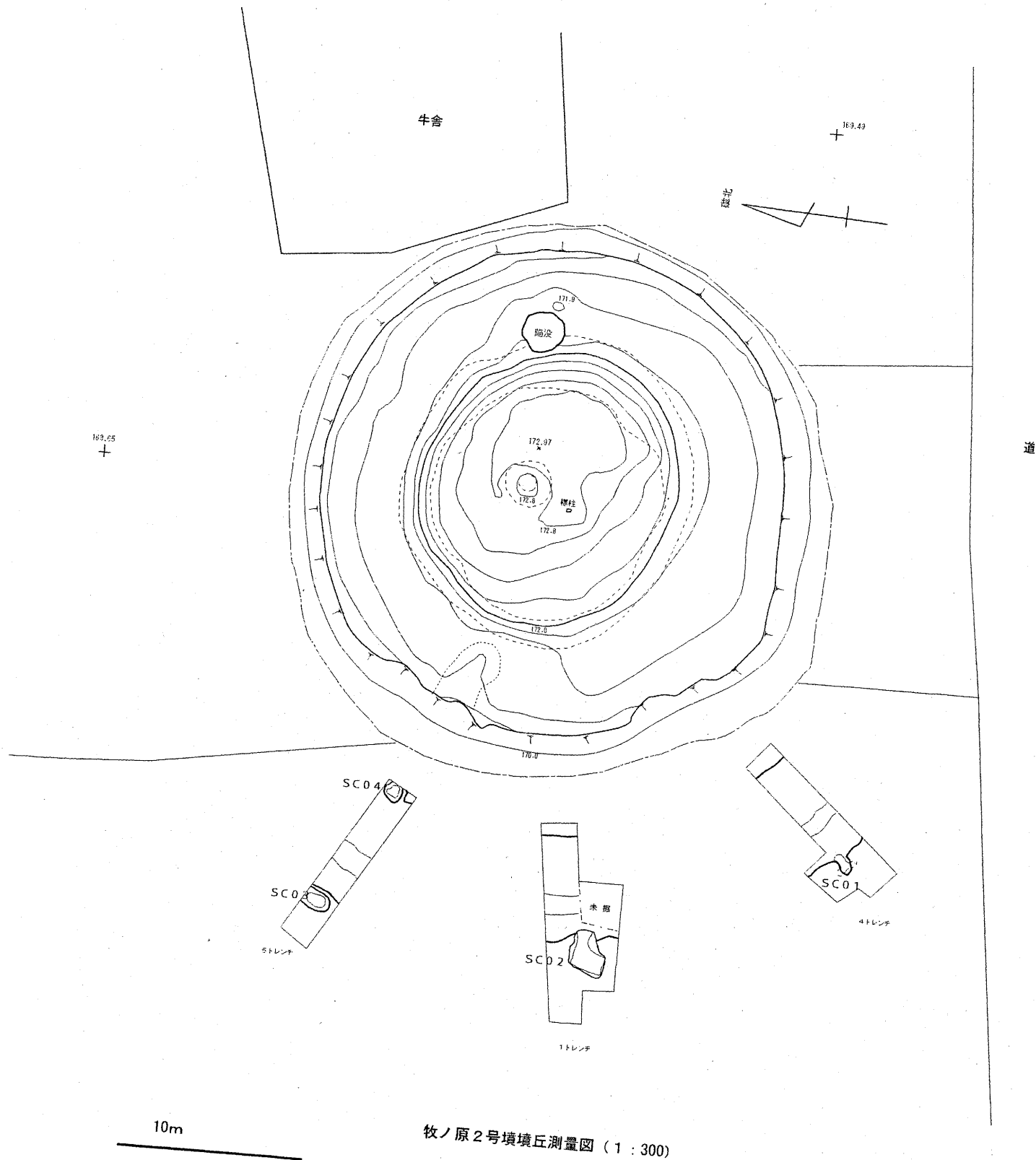
SD08・SD09




SK04（土坑墓）


平成 20 年 度 発 掘 調 査

市町村名	都城市	調査主体	都城市教育委員会	調査担当者	米澤英昭・加寛淳一・下田代清海
フリガナ 遺跡名	マキノハライキ グン タカシノチヨウアン グン シヨウアン 牧ノ原遺跡群(高城町古墳群2号墳)	フリガナ 所在地	ミヤコノジョウ タカシヨウチヨウ オイ デ 都城市高城町大井出3554、3556、3558		
調査原因	農業関連	調査面積	120㎡(調査対象面積:4,094㎡)		
調査期間	H20. 4. 28～H20. 5. 9	調査後の処置	工事着手予定		
遺跡の種別	古墳	遺跡の主な時代	古墳		
検出遺構	古墳周溝1条				
	周溝付随土坑(地下式横穴墓?)2基				
	土坑3基(内、1基は地下式横穴墓?)				
出土遺物	須恵器甕				
	朱玉				
特記事項	民間開発に先立つ事前確認調査である。対象地は県指定高城町古墳2号墳の隣接地であり、確認トレンチから同墳の周溝及びそれに付随すると考えられる横穴墓・土坑が検出された。				
	周溝内(埋土中位)からは須恵器甕(5世紀後半～6世紀前半)が出土している。				
	調査報告書: 栗山葉子 2009「市内遺跡2」都城市文化財調査報告書第93集 宮崎県都城市教育委員会				
調査地(1/50,000)					
					






4T 周溝検出状況



周溝土層断面



周溝内土坑 (SC02) 土層断面



周溝内土坑 (SC02) 完掘

平成 20 年 度 発 掘 調 査

市町村名	都城市	調査主体	都城市教育委員会	調査担当者	近沢恒典
フリガナ 遺跡名	ナカオシタイセキ 中尾下遺跡	所在地	都城市下川東四丁目		
調査原因	民間工場建設	調査面積	1,811㎡		
調査期間	H20.6.4～10.31	調査後の処置	工事着手		
遺跡の種別	集落地・生産遺跡	遺跡の主な時代	古代・中世・近世		
検出遺構	古代: 掘立柱建物跡・杭列				
	中世～近世: 水田跡				
出土遺物	古代: 土師器・墨書土器・須恵器				
	近世: 陶磁器				
特記事項	中尾下遺跡は都城盆地のほぼ中央、沖水川の氾濫原に立地する。そのため古代杭				
	列や柱根など木質遺物の残存が良好であり、近世水田跡は洪水堆積による砂層に被				
	された状態で検出され、畦畔などの立面構造も確認された。				
調査地(1/50,000)					



1号掘立柱建物跡



杭列



全景



近世水田跡

中尾下遺跡

平成 20 年 度 発 掘 調 査 票

市町村名	小林市	調査主体	小林市教育委員会	調査担当者	秦 広之
フリガナ	ヤマカケキケン	フリガナ	コハヤシオオサホリノサイマホウ		
遺跡名	山中遺跡群	所在地	小林市大字細野字今坊		
調査原因	県営経営体育成基盤整備事業	調査期間	2008.5.12～2008.7.31		
調査面積	1,200 m ²	調査後の処置	工事削平		
遺跡の種類	散布地・集落地	遺跡の主な時代	縄文・弥生・古墳・古代・中世・近世		
検出遺構	縄文時代後期…土坑、ピット				
	弥生・古墳時代…土坑、ピット				
	中世…ピット				
	近世…溝				
出土遺物	縄文時代…縄文土器片、石器（石鏃、磨石、磨製石斧）				
	弥生・古墳時代…甕				
	中世…土師器小皿・青磁(龍泉窯)				
	近世…陶磁器				
特記事項					
調査地 (1/50,000)					

平成20年度 山中地区遺跡16区 遺構配置図




*世界測地系



SC14 (縄文時代後期)



SD03 (近世)



山中遺跡 16 区出土遺物 (縄文時代後期)

平成20年度 埋蔵文化財関係統計表

	専 門 職員数	工事届	遺 跡 発見 届	発掘調査(緊急)					専 門 職員 数	工事届	遺 跡 発見 届	発掘調査(緊急)			
				試 掘	確 認	本調査	計					試 掘	確 認	本調査	計
宮崎県	67(18)	32	0	6	25	25	56	日向市	2	6(3)	0	0	3(2)	5(5)	8(7)
宮崎市	13(5)	32(1)	0	26	25(4)	6	57(4)	門川町	1	0	0	1	0	0	1
清武町	4(1)	0	0	0	0	2	2	美郷町	1	0	0	0	0	0	0
国富町	1	5(1)	1	0	1	1(1)	2(1)	諸塚村	0	0	0	0	0	0	0
綾町	1	0	0	0	0	0	0	椎葉村	0	0	0	0	0	0	0
日南市	2	7(1)	0	3(2)	6(2)	1(1)	10(5)	高千穂町	1	3	0	0	0	0	0
串間市	1	2	0	0	0	0	0	日之影町	0	0	0	0	0	0	0
北郷町	1	1(1)	0	0	2(2)	1(1)	3(3)	五ヶ瀬町	0	0	1	0	1	0	1
南郷町	0	0	0	0	0	0	0								
都城市	8(1)	47(3)	0	8(1)	33(5)	8(1)	49(9)								
三股町	1	2	0	0	1	0	1								
小林市	3(1)	20(7)	0	0	9	2	11								
えびの市	2	3(3)	0	0	1(1)	0	1(1)								
高原町	1	0	0	0	0	0	0								
野尻町	0	3(1)	0	0	1(1)	0	1(1)								
西都市	3	15(1)	0	0	7	6(1)	13(1)								
高鍋町	1	2	0	0	3(2)	2(2)	5(4)								
新富町	2	0	0	0	2	1	3								
西米良村	0	0	0	0	0	0	0								
木城町	1	0	0	0	0	0	0								
川南町	1	10(3)	0	1(1)	3(3)	2(2)	6(6)								
都農町	1	4(1)	0	1(1)	0	6(6)	7(7)								
延岡市	4	17(6)	0	7(1)	15(3)	11(5)	33(8)	計	123 (26)	179 (32)	2	47 (6)	113 (25)	54 (25)	214 (56)

※1 専門職員数欄の()は嘱託職員数で内数

※2 工事届、遺跡発見届、発掘調査欄の()は県が対応した分で内数(宮崎県欄には同数を掲載)

平成20年度 発掘等の状況

(1) 開発事業別発掘届等件数						
区 分		件 数				計
		工事通知(届)	発掘調査報告			
			試掘	確認	本調査	
緊急調査	道路	45	6	22	26	99
	鉄道	0	0	0	0	0
	空港・港湾	1	0	0	1	2
	河川・砂防・ダム	1	2	0	1	4
	上下水道	15	1	1	4	21
	公園	3	2	1	0	6
	埋立・産廃処理場	0	1	0	0	1
	区画整理・宅地造成	9	9	9	5	32
	商工業	5	4	1	2	12
	農林水産	44	3	23	9	79
	官公署	0	0	0	0	0
	学校	1	5	2	2	10
	個人住宅・宅地	23	1	23	1	48
	ガス・電気・通信	19	3	12	1	35
	観光・レジャー施設等	1	2	2	0	5
	鉱業・土砂採取等	1	0	0	0	1
	その他建設・開発	11	7	9	1	28
	自然消滅	0	0	1	0	1
	史跡整備	0	0	6	1	7
	その他	0	1	1	0	2
学 術 調 査		0	0	1	1	1
合 計		179	47	113	55	394

(3) 指示勧告の内容別件数			
調査の主体別件数			
区 分		件 数	
工 事 の 届 出 の 内 容	指 示	事前調査	34 (保存 0) (部分保存 0)
		工事立会	87
	勧 告	慎重工事	57
		その他	注 意 1 調整中 0
93条 (旧57条の2)			
94条 (旧57条の3)			
96・97条		2	
工事に伴う調査の届出(報告)	99条	本調査	54
		試掘	47
		確認	113
		計	214
学術調査・92条(旧57条)		1	
合 計		396	

(2) 文書別件数		
区 分		件 数
発見届	96条	1
	97条	1
	計	2
発掘届	調	1
	査	214
	工	64
	事	115
	発掘届計	394

(4) 出土品文化財認定件数	
鑑 査 機 関	件 数
宮崎県教育委員会	103
宮崎市教育委員会(中核市)	16
計	119

平成20年度発掘届等一覧

発掘調査の届出等

文化財保護法第92条による届出

番号	遺跡の名称 時代・種類 所在	届出をした者	届出の日付	調査目的 種別	調査期間	、教育委員会による処理	
						指示等の日付 文書番号	備考
1	下北方古墳13号墳 宮崎市下北方町 古墳、古墳	柳沢一男	平成20年7月4日	学術調査(300㎡)	平成20年8月5日 ～ 平成21年3月31日	平成20年7月15日 0850-6	

土木工事等の届出・通知

文化財保護法第93条による届出

番号	届出等の種類 根拠条名	遺跡の名称 所在	届出をした者	届出の日付	教育委員会による処理		備考
					指示等の日付 文書番号	指示事項	
1	第93条	内城第1遺跡 集落跡 都城市庄内町	(有)Mの国牧場	平成20年3月31日	平成20年4月3日 0850-7-2	慎重工事	
2	第93条	古堀第2遺跡 弥生、集落跡 三股町宮村	学校法人南九州学園	平成20年3月27日	平成20年4月4日 0850-7-3	慎重工事	
3	第93条	屏風谷第2遺跡 縄文・古墳、散布地 都城市上水流	外山木材(株)	平成20年4月11日	平成20年4月17日 0850-7-4	慎重工事	
4	第93条	寺原遺跡 古墳 西都市三宅	個人	平成20年4月15日	平成20年4月24日 0850-7-5	工事立会	
5	第93条	諸麦遺跡 弥生・古墳・中世・近世、集落跡 都城市平塚町	KDDI(株)福岡エンジニアリングセンター	平成20年4月18日	平成20年4月30日 0850-7-8	工事立会	
6	第93条	野々美谷城跡 中世、城館跡 都城市野々美谷町	KDDI(株)福岡エンジニアリングセンター	平成20年4月22日	平成20年5月12日 0850-7-15	慎重工事	
7	第93条	内山城跡 中世、城跡 小林市須木内山	(株)エヌ・ティ・ティ・ドコモ九州	平成20年4月21日	平成20年5月1日 0850-7-16	慎重工事	
8	第93条	高岡麓遺跡 古墳・近世、散布地 宮崎市高岡町飯田	イー・モバイル(株)	平成20年5月8日	平成20年5月9日 0850-7-14	工事立会	
9	第93条	飲肥城下町遺跡 近世、その他遺跡 日南市飲肥	個人	平成20年4月12日	平成20年5月21日 0850-7-19	工事立会	
10	第93条	飲肥城下町遺跡 近世、その他遺跡 日南市飲肥	個人	平成20年4月1日	平成20年5月21日 0850-7-20	工事立会	
11	第93条	中尾下遺跡 奈良・平安、散布地 都城市下川東	霧島酒造(株)	平成20年4月30日	平成20年5月8日 0850-7-13	発掘調査	
12	第93条	丹後堀遺跡 旧石器～近世、散布地 宮崎市高岡町	(株)NTTドコモ	平成20年6月13日	平成20年6月18日 0850-7-37	慎重工事	
13	第93条	寺原遺跡 第90地点 弥生～平安、集落跡 西都市三宅	個人	平成20年6月4日	平成20年6月24日 0850-7-39	慎重工事	
14	第93条	寺原遺跡 第91地点 弥生～平安、集落跡 西都市三宅	個人	平成20年6月4日	平成20年6月24日 0850-7-40	慎重工事	
15	第93条	延岡城下町遺跡 近世、集落跡・城館跡 延岡市北町	作州商事(株)	平成20年5月23日	平成20年6月18日 0850-7-41	工事立会	
16	第93条	飲肥城下町遺跡 近世、その他の遺跡 日南市飲肥	社会福祉法人育友会	平成20年6月5日	平成20年7月2日 0850-7-49	慎重工事	
17	第93条	城ヶ尾遺跡 縄文・古墳・近世、集落跡 都城市下長飯町	持永醸造株式会社	平成20年6月30日	平成20年7月9日 0850-7-63	慎重工事	
18	第93条	池原遺跡 弥生・古墳・近世、散布地 都城市養原町	個人	平成20年7月2日	平成20年7月9日 0850-7-64	慎重工事	
19	第93条	上多々良遺跡 古墳、古墳 延岡市岡富	延岡市多々良土地区画整理組合	平成20年6月26日	平成20年7月9日 0850-7-55	発掘調査	
20	第93条	庭田庭田遺跡群 縄文～古墳、散布地 日向市東郷町山陰甲	KDDI株式会社 福岡エンジニアリングセンター	平成20年7月4日	平成20年7月22日 0850-7-66	慎重工事	
21	第93条	堂ヶ嶋遺跡 弥生～近世、散布地 西都市三宅	大平産業株式会社	平成20年7月3日	平成20年7月22日 0850-7-67	発掘調査	
22	第93条	八幡原遺跡 中世・近世、集落跡 日南市楠原	個人	平成20年6月15日	平成20年7月30日 0850-7-70	慎重工事	
23	第93条	上高遺跡 縄文・中世、散布地 都城市梅北町	個人	平成20年7月14日	平成20年8月5日 0850-7-68	慎重工事	
24	第93条	船ヶ迫岩立遺跡 縄文・古墳・近世、散布地 都城市五十町	個人	平成20年7月31日	平成20年8月8日 0850-7-73	慎重工事	

番号	届出等の種類 根拠条名	遺跡の名称 時代・種類 所在地	届出をした者	届出の日付	教育委員会による処理		備考
					指示等の日付 文書番号	指示事項	
25	第93条	上無田遺跡 縄文・古墳、散布地 延岡市大貫町	個人	平成20年8月4日	平成20年8月8日 0850-7-80	慎重工事	
26	第93条	鈴川第1遺跡・菓子野地下式横穴墓群 弥生・古墳・中世・近世、散布地、その他の墓 都城市菓子野町	個人	平成20年8月5日	平成20年8月12日 0850-7-74	発掘調査	
27	第93条	内木場城跡 縄文・中世、散布地・城館跡 小林市東方	KDDI株式会社 福岡エンジニアリングセンター	平成20年8月5日	平成20年8月12日 0850-7-82	慎重工事	
28	第93条	宮脇第2遺跡 古墳～平安、集落跡 宮崎市宮脇町	大和ハウス工業株式会社宮崎支店	平成20年8月5日	平成20年8月12日 0850-7-81	工事立会	
29	第93条	外原遺跡 古墳～平安、散布地・古墳 西都市上三財	個人	平成20年7月25日	平成20年8月13日 0850-7-77	工事立会	
30	第93条	外原遺跡 古墳～平安、散布地・古墳 西都市上三財	個人	平成20年7月25日	平成20年8月13日 0850-7-78	工事立会	
31	第93条	八幡原遺跡 弥生、散布地 小林市堤	KDDI株式会社 福岡エンジニアリングセンター	平成20年8月20日	平成20年9月2日 0850-7-83	慎重工事	
32	第93条	内之八重第1遺跡 縄文・中世・近世、散布地 宮崎市高岡町上倉永	KDDI株式会社 福岡エンジニアリングセンター	平成20年9月10日	平成20年9月17日 0850-7-92	慎重工事	
33	第93条	中崎遺跡 古墳・中世、散布地 都城市野々美谷町	(株)はざま牧場	平成20年9月26日	平成20年10月10日 0850-7-103	慎重工事	
34	第93条	下北方遺跡群 旧石器～近世、散布地 宮崎市下北方	個人	平成20年10月14日	平成20年10月17日 0850-7-110	発掘調査	
35	第93条	妻道南遺跡 旧石器～中世、散布地 高鍋町南高鍋	(株)エヌ・ティ・ティ・ドコモ	平成20年10月1日	平成20年10月27日 0850-7-111	慎重工事	
36	第93条	出水山遺跡・守永城跡 弥生・古墳・中世、散布地・城館跡 国富町守永	(株)アサヒコア	平成20年10月23日	平成20年11月4日 0850-7-113	慎重工事	
37	第93条	田谷・尻枝遺跡 弥生・古墳・中世、散布地 都城市南横市	(株)アサヒコア	平成20年10月30日	平成20年11月14日 0850-7-118	工事立会	
38	第93条	山田遺跡(第3次) 旧石器・縄文、散布地 延岡市小川町	(株)エヌティティドコモ	平成20年10月31日	平成20年11月21日 0850-7-121	発掘調査	
39	第93条	大年遺跡 縄文～近世、散布地 都城市梅北町	都城農業協同組合	平成20年12月12日	平成20年12月22日 0850-7-132	慎重工事	
40	第93条	福瀬遺跡群 弥生・古墳、散布地 日向市東郷町山陰	個人	平成20年12月15日	平成20年12月22日 0850-7-133	工事立会	
41	第93条	境畑遺跡 弥生・近世、散布地 宮崎市佐土原町上田島	個人	平成20年12月18日	平成20年12月24日 0850-7-136	慎重工事	
42	第93条	下北方遺跡群 旧石器～近世、散布地 宮崎市下北方	個人	平成20年12月17日	平成20年12月24日 0850-7-135	慎重工事	
43	第93条	橋の口第1遺跡 弥生・中世、散布地 都城市高城町石山	個人	平成20年12月17日	平成20年12月22日 0850-7-138	慎重工事	
44	第93条	左右殿城跡 中世、城館跡 高千穂町岩戸	(株)テレビ宮崎	平成20年12月16日	平成20年12月25日 0850-7-137	工事立会	
45	第93条	久米田遺跡 弥生～中世、散布地 西都市加勢	個人	平成20年12月10日	平成20年12月25日 0850-7-139	工事立会	
46	第93条	牧ノ原遺跡群 縄文～平安、散布地 都城市高城町	個人	平成20年12月26日	平成21年1月7日 0850-7-141	慎重工事	
47	第93条	下北方遺跡群 旧石器～近世、散布地 宮崎市下北方	宗教法人 救世主教	平成21年1月8日	平成21年1月13日 0850-7-142	工事立会	
48	第93条	鬼田遺跡 弥生・古墳 国富町深年	KDDI(株)福岡エンジニア リングセンター長	平成21年1月9日	平成21年1月16日 0850-7-147	工事立会	
49	第93条	浮ノ城第2遺跡 弥生・古墳、散布地 宮崎市吉村町	個人	平成21年1月23日	平成21年1月27日 0850-7-151	工事立会	
50	第93条	炭野遺跡 縄文・古墳、散布地 都城市高城町有水	(株)エヌ・ティ・ティ・ドコモ	平成21年1月22日	平成21年2月3日 0850-7-152	工事立会	
51	第93条	祝吉第3遺跡 散布地 都城市早水町	個人	平成21年1月21日	平成21年2月3日 0850-7-154	慎重工事	
52	第93条	中村遺跡 旧石器～古墳・中近世、散布地 日向市塩見	個人	平成21年1月5日	平成21年2月3日 0850-7-153	工事立会	
53	第93条	下北方遺跡群 旧石器～近世、散布地 宮崎市下北方	個人	平成21年2月16日	平成21年2月17日 0850-7-161	工事立会	

番号	届出等の種類 根拠条名	遺跡の名称 時代・種類 所在地	届出をした者	届出の日付	教育委員会による処理		備考
					指示等の日付 文書番号	指示事項	
54	第93条	鉄肥城下町遺跡 近世、その他の遺跡 日南市鉄肥	個人	平成21年2月10日	平成21年2月20日 0850-7-160	工事立会	
55	第93条	鳥居原第2遺跡 弥生・古墳、散布地 宮崎市芳土	KDDI(株)福岡エンジニア リングセンター長	平成21年2月17日	平成21年2月23日 0850-7-164	工事立会	
56	第93条	成山遺跡 縄文・古墳・中近世、散布地 都城市豊満町	五十市産業株式会社	平成21年2月4日	平成21年2月27日 0850-7-159	工事立会	
57	第93条	延岡城内遺跡 城館跡 延岡市天神小路	株式会社マエムラ	平成21年2月24日	平成21年2月27日 0850-7-165	慎重工事	
58	第93条	左右殿城跡 中世、城館跡 高千穂町岩戸	(株)宮崎放送・(株)テレビ宮崎	平成21年2月1日	平成21年3月11日 0850-7-157	工事立会	
59	第93条	年見川遺跡 弥生・古墳、集落跡 都城市立野町	個人	平成21年3月6日	平成21年3月12日 0850-7-169	慎重工事	
60	第93条	下北方遺跡群 旧石器～近世、散布地 宮崎市下北方	個人	平成21年3月12日	平成21年3月12日 0850-7-171	慎重工事	
61	第93条	下北方遺跡跡 旧石器～近世、散布地 宮崎市下北方	下北方町財産管理組合	平成21年3月10日	平成21年3月12日 0850-7-170	発掘調査	
62	第93条	成山遺跡 縄文～中世、散布地 都城市豊満町	個人	平成21年3月10日	平成21年3月17日 0850-7-172	慎重工事	
63	第93条	延岡城内遺跡 近世、城館跡 延岡市天神小路	個人	平成21年2月23日	平成21年3月23日 0850-7-175	慎重工事	
64	第93条	鉄肥城下町遺跡 近世、城下町 日南市鉄肥	個人	平成21年1月13日	平成21年3月26日 0850-7-180	慎重工事	

文化財保護法第94条による通知

番号	届出等の種類 根拠条名	遺跡の名称 時代・種類 所在地	届出をした者	届出の日付	教育委員会による処理		備考
					指示等の日付 文書番号	指示事項	
1	第94条	須木城跡 中世、城館跡 小林市須木下田	小林市	平成20年3月21日	平成20年4月7日 0850-7-1	工事立会	
2	第94条	童子丸遺跡 縄文～近世、散布地 西都市童子丸	西都市長	平成20年4月1日	平成20年5月2日 0850-7-7	工事立会	
3	第94条	堂ヶ島遺跡 弥生～平安・近世、散布地 西都市三宅	西都市長	平成20年4月1日	平成20年5月2日 0850-7-6	発掘調査	
4	第94条	寺崎遺跡 弥生～近世、集落跡・官衙跡 西都市三宅	西都市長	平成20年4月1日	平成20年5月2日 0850-7-9	発掘調査	
5	第94条	上妻遺跡 縄文～近世、散布地 西都市妻	西都市長	平成20年4月1日	平成20年5月2日 0850-7-10	発掘調査	
6	第94条	高岡麓遺跡 古墳・近世、散布地 宮崎市高岡町飯田	宮崎市長	平成20年4月24日	平成20年5月2日 0850-7-11	発掘調査	
7	第94条	梅ノ木原遺跡 縄文・弥生、散布地 高千穂町三田井	宮崎県西臼杵支庁長	平成20年4月17日	平成20年5月2日 0850-7-22	工事立会	
8	第94条	小林原遺跡群 縄文・弥生・近世、散布地 小林市真方	小林市長	平成20年4月14日	平成20年5月9日 0850-7-12	工事立会	
9	第94条	八久保第4遺跡 弥生、散布地 都城市高城町有水	都城市長	平成20年4月30日	平成20年5月16日 0850-7-18	慎重工事	
10	第94条	谷ノ口遺跡 縄文～中世、集落跡 川南町山瀬谷	西日本高速道路(株)	平成20年3月5日	平成20年5月22日 0850-7-21	慎重工事	
11	第94条	前ノ田村遺跡 縄文・弥生、散布地 川南町川南	九州農政局尾鈴農業水利事業所長	平成20年5月13日	平成20年5月23日 0850-7-24	発掘調査	
12	第94条	紫波洲崎城跡 中世、城館跡 宮崎市折生迫	日本放送協会 宮崎放送局	平成20年5月8日	平成20年6月2日 0850-7-17	慎重工事	
13	第94条	原口遺跡 古墳、散布地 都城市志比田町	都城市長	平成20年5月22日	平成20年6月2日 0850-7-25	工事立会	
14	第94条	月山日和城址 中世、城館跡 都城市高城町大井手	都城市教育委員会	平成20年4月30日	平成20年6月4日 0850-7-23	工事立会	
15	第94条	大岩田上村遺跡 弥生、散布地 都城市大岩田	都城市長	平成20年5月20日	平成20年6月9日 0850-7-26	工事立会	
16	第94条	宮鶴第2遺跡 縄文、散布地 北郷町郷之原	九州地方整備局宮崎河川国道事務所長	平成20年5月23日	平成20年6月9日 0850-7-28	発掘調査	

番号	届出等の種類 根拠条名	遺跡の名称 時代・種類 所在	届出をした者	届出の日付	教育委員会による処理		備考
					指示等の日付 文書番号	指示事項	
17	第94条	早水遺跡 古墳・中世・近世、散布地 都城市早水町	都城市長	平成20年5月20日	平成20年6月9日 0850-7-29	工事立会	
18	第94条	萩ヶ久保遺跡 縄文、散布地 都城市山之口町富吉	宮崎県農業振興公社	平成20年5月23日	平成20年6月9日 0850-7-34	発掘調査	
19	第94条	年見川遺跡 弥生・古墳、散布地 都城市早水町	都城市長	平成20年5月20日	平成20年6月9日 0850-7-30	工事立会	
20	第94条	取添第2遺跡 古墳、散布地 都城市南鷹尾町	都城市長	平成20年5月20日	平成20年6月10日 0850-7-31	工事立会	
21	第94条	原口遺跡 古墳、散布地 都城市志比田町	都城市長	平成20年5月20日	平成20年6月10日 0850-7-32	工事立会	
22	第94条	正坂原遺跡 古墳、散布地 都城市志比田町	都城市長	平成20年5月20日	平成20年6月10日 0850-7-33	工事立会	
23	第94条	山ノ口遺跡 旧石器～中世、集落跡 川南町川南	西日本高速道路(株)	平成20年3月5日	平成20年6月11日 0850-7-35	慎重工事	
24	第94条	曾師遺跡 古墳～平安、集落跡 宮崎市宮脇町	宮崎市長	平成20年6月12日	平成20年6月16日 0850-7-36	工事立会	
25	第94条	本庄遺跡・本庄古墳群 縄文～古墳、散布地・古墳 国富町本庄	国富町長	平成20年6月13日	平成20年6月19日 0850-7-38	工事立会	
26	第94条	板平遺跡(第3次) 旧石器・縄文・古墳・中世、散布地・集落跡 日向市富高	西日本高速道路(株)	平成20年5月1日	平成20年6月23日 0850-7-43	発掘調査	
27	第94条	延岡城内遺跡 近世、城館跡 延岡市東本小路	延岡市長	平成20年4月7日	平成20年6月23日 0850-7-42	工事立会	
28	第94条	今村遺跡 古墳・奈良、散布地 宮崎市吉村町	宮崎市長	平成20年6月2日	平成20年6月27日 0850-7-44	工事立会	
29	第94条	前畑第1遺跡 縄文、散布地 宮崎市田野町乙	宮崎市長	平成20年6月17日	平成20年6月27日 0850-7-45	注意	
30	第94条	上安久遺跡 縄文～古墳・平安・中世、散布地 都城市安久町	都城市長	平成20年6月20日	平成20年6月27日 0850-7-46	発掘調査	
31	第94条	安久向原遺跡 縄文・平安・中世、散布地 都城市安久町	都城市長	平成20年5月22日	平成20年5月30日 0850-7-27	工事立会	
32	第94条	都甲路遺跡 近世、散布地 宮崎市下田島	上下水道局長	平成20年6月23日	平成20年7月1日 0850-7-47	慎重工事	
33	第94条	カインの元遺跡 弥生・中世・近世、散布地 延岡市熊野江	国土交通省九州地方整備局 延岡河川国道事務所長	平成20年5月28日	平成20年7月1日 0850-7-50	発掘調査	
34	第94条	中野内遺跡 弥生、集落跡 延岡市北浦町中野内	国土交通省九州地方整備局 延岡河川国道事務所長	平成20年5月28日	平成20年7月1日 0850-7-51	発掘調査	
35	第94条	森ノ上遺跡 縄文・近世、散布地 延岡市北浦町古江	国土交通省九州地方整備局 延岡河川国道事務所長	平成20年5月28日	平成20年7月1日 0850-7-52	発掘調査	
36	第94条	市之串遺跡 古墳、散布地 延岡市北浦町古江	国土交通省九州地方整備局 延岡河川国道事務所長	平成20年5月28日	平成20年7月1日 0850-7-53	発掘調査	
37	第94条	海舞寺遺跡 中世・近世、散布地 延岡市北浦町古江	国土交通省九州地方整備局 延岡河川国道事務所長	平成20年5月28日	平成20年7月1日 0850-7-54	発掘調査	
38	第94条	柿川内第4遺跡 弥生、散布地 野尻町三ヶ野山	九州農政局西諸農業水利事業所長	平成20年6月23日	平成20年7月2日 0850-7-48	工事立会	
39	第94条	高岡竈遺跡 古墳・近世、散布地 宮崎市高岡町飯田	宮崎市長	平成20年7月14日	平成20年7月22日 0850-7-65	発掘調査	
40	第94条	湯迫遺跡 縄文・弥生、散布地 川南町川南	川南町教育委員会教育長	平成20年7月15日	平成20年7月23日 0850-7-69	慎重工事	
41	第94条	岡遺跡 縄文～古墳、散布地 日向市平岩	日向土木事務所	平成20年7月10日	平成20年7月31日 0850-7-71	慎重工事	
42	第94条	麻付陣(大友義統陣) 中世、城館跡 日向市美々津町	日向土木事務所	平成20年7月23日	平成20年8月8日 0850-7-72	慎重工事	
43	第94条	東原遺跡 旧石器～古墳・中世、散布地 延岡市北方町川水流	延岡市長	平成20年6月16日	平成20年8月8日 0850-7-79	慎重工事	
44	第94条	西都原遺跡 縄文～古墳、散布地 西都市三宅	西都市長	平成20年6月10日	平成20年8月13日 0850-7-75	慎重工事	
45	第94条	次郎左衛門遺跡 古墳・平安～近世、集落跡 西都市三宅	西都土木事務所長	平成20年7月25日	平成20年8月13日 0850-7-76	発掘調査	

番号	届出等の種類 根拠条名	遺跡の名称 時代・種類 所在	届出をした者	届出の日付	教育委員会による処理		備考
					指示等の日付 文書番号	指示事項	
46	第94条	平川第2遺跡 縄文・弥生、散布地 小林市南西方	九州農政局西諸農業水利事業所長	平成20年6月23日	平成20年8月21日 0850-7-56	工事立会	
47	第94条	こまくりげ遺跡 縄文・弥生、散布地 小林市南西方	九州農政局西諸農業水利事業所長	平成20年6月23日	平成20年8月21日 0850-7-57	工事立会	
48	第94条	千才遺跡群 縄文・弥生、散布地 小林市南西方	九州農政局西諸農業水利事業所長	平成20年6月23日	平成20年8月21日 0850-7-58	工事立会	
49	第94条	平瀬野遺跡 縄文、散布地 小林市東方	九州農政局西諸農業水利事業所長	平成20年6月23日	平成20年8月21日 0850-7-59	工事立会	
50	第94条	水天山遺跡群 縄文、散布地 小林市東方	九州農政局西諸農業水利事業所長	平成20年6月23日	平成20年8月21日 0850-7-60	工事立会	
51	第94条	池ノ上遺跡 その他、散布地 小林市東方	九州農政局西諸農業水利事業所長	平成20年6月23日	平成20年8月21日 0850-7-61	工事立会	
52	第94条	雲雀野遺跡群 縄文・弥生、散布地 小林市東方	九州農政局西諸農業水利事業所長	平成20年6月23日	平成20年8月21日 0850-7-62	工事立会	
53	第94条	大鳥野遺跡 時代不詳、散布地 串間市秋山	南那珂農林振興局長	平成20年7月11日	平成20年9月5日 0850-7-84	工事立会	
54	第94条	永田第1遺跡 縄文、散布地 串間市大平	南那珂農林振興局長	平成20年7月10日	平成20年9月5日 0850-7-85	工事立会	
55	第94条	堀川運河 近世、その他の遺跡 日南市油津	油津港湾事務所長	平成20年8月25日	平成20年9月5日 0850-7-86	発掘調査	
56	第94条	上尾筋遺跡 弥生～平安、散布地 西都市三宅	西都市市長	平成20年6月23日	平成20年9月11日 0850-7-91	慎重工事	
57	第94条	堂ヶ嶋遺跡 弥生～平安、散布地 西都市三宅	西都市市長	平成20年6月17日	平成20年9月16日 0850-7-94	発掘調査	
58	第94条	早鈴遺跡 中世、散布地 都城市早鈴町	都城市市長	平成20年9月1日	平成20年9月18日 0850-7-90	工事立会	
59	第94条	働女木遺跡 弥生・中世・近世、集落跡 都城市五十町	都城土木事務所長	平成20年9月10日	平成20年9月24日 0850-7-95	発掘調査	
60	第94条	松牟礼遺跡 縄文、散布地 野尻町紙屋	西諸農林振興局	平成20年9月12日	平成20年9月24日 0850-7-96	慎重工事	
61	第94条	渡り瀬遺跡 宮崎市佐土原町下田島	宮崎市市長	平成20年9月25日	平成20年9月30日 0850-7-99	工事立会	
62	第94条	今村前遺跡 古墳・奈良、散布地 宮崎市吉村町	宮崎市市長	平成20年9月25日	平成20年9月30日 0850-7-100	工事立会	
63	第94条	胡麻段遺跡 古墳、散布地 都城市南横市	都城市市長	平成20年9月9日	平成20年9月30日 0850-7-93	慎重工事	
64	第94条	原田・上江遺跡 縄文～平安、散布地 えびの市原田	九州農政局西諸農業水利事業所長	平成20年6月23日	平成20年9月30日 0850-7-87	工事立会	
65	第94条	後迫遺跡 平安、散布地 えびの市末永	九州農政局西諸農業水利事業所長	平成20年6月23日	平成20年9月30日 0850-7-88	工事立会	
66	第94条	愛染院遺跡 古墳、散布地 えびの市原田	九州農政局西諸農業水利事業所長	平成20年6月23日	平成20年9月30日 0850-7-89	慎重工事	
67	第94条	牧の原遺跡 縄文・弥生・中世・近世、散布地 都城市関之尾町	九州農政局都城盆地農業水利事業所長	平成20年9月24日	平成20年10月7日 0850-7-97	工事立会	
68	第94条	中之迫遺跡 縄文～近世、散布地 都城市梅北町	九州農政局都城盆地農業水利事業所長	平成20年9月24日	平成20年10月7日 0850-7-98	工事立会	
69	第94条	今井野遺跡 旧石器～古墳、散布地 延岡市天下町	延岡市土地開発公社	平成20年9月16日	平成20年10月7日 0850-7-101	発掘調査	
70	第94条	嫁坂遺跡 縄文～近世、散布地 都城市梅北	都城市市長	平成20年9月12日	平成20年10月6日 0850-7-102	工事立会	
71	第94条	野地久保島遺跡 弥生・中世・近世、散布地 延岡市北浦町古江	国土交通省九州地方整備局 延岡河川国道事務所長	平成20年9月18日	平成20年10月7日 0850-7-104	発掘調査	
72	第94条	市之城址 中世、城館跡 国富町前平	九州農政局綾川二期農業水利事業所長	平成20年9月25日	平成20年10月6日 0850-7-105	工事立会	
73	第94条	大岩田村ノ前遺跡 縄文・中世・近世、散布地 都城市下長飯町	都城市市長	平成20年10月1日	平成20年10月7日 0850-7-106	慎重工事	
74	第94条	小林原遺跡群 縄文・弥生・近世、散布地 小林市真方	小林市長	平成20年9月26日	平成20年10月10日 0850-7-107	慎重工事	

番号	届出等の種類 根拠条名	遺跡の名称 時代・種類 所在	届出をした者	届出の日付	教育委員会による処理		備考
					指示等の日付 文書番号	指示事項	
75	第94条	小林原遺跡群 縄文・弥生・近世、散布地 小林市水流迫	小林市長	平成20年10月9日	平成20年10月17日 0850-7-108	工事立会	
76	第94条	大迫遺跡 弥生、集落跡 川南町川南	児湯農林振興局長	平成20年10月1日	平成20年10月17日 0850-7-109	工事立会	
77	第94条	殿上遺跡 旧石器～古墳・中世、散布地 延岡市北方町蔵田	延岡市長	平成20年8月18日	平成20年11月6日 0850-7-112	発掘調査	
78	第94条	東平下B遺跡 弥生、散布地 川南町川南	児湯農林振興局長	平成20年10月7日	平成20年11月6日 0850-7-114	慎重工事	
79	第94条	向原B遺跡 縄文・弥生、散布地 川南町川南	児湯農林振興局長	平成20年10月7日	平成20年11月6日 0850-7-115	工事立会	
80	第94条	長岡原遺跡 弥生、散布地 川南町川南	児湯農林振興局長	平成20年10月7日	平成20年11月6日 0850-7-116	工事立会	
81	第94条	形山形遺跡 縄文・古墳、散布地 川南町川南	児湯農林振興局長	平成20年10月7日	平成20年11月6日 0850-7-117	工事立会	
82	第94条	高岡麓遺跡(33地点) 古墳・近世、散布地 宮崎市高岡町内山	宮崎市長	平成20年10月16日	平成20年11月7日 0850-7-119	発掘調査	
83	第94条	加治屋遺跡 弥生・古墳・中近世、散布地 都城市南横市	都城市長	平成20年10月31日	平成20年11月12日 0850-7-120	工事立会	
84	第94条	仮屋原第2遺跡 縄文、散布地 宮崎市田野町仮屋原	宮崎市長	平成20年11月20日	平成20年11月19日 0850-7-122	工事立会	
85	第94条	太郎第2遺跡 縄文・弥生・中世、散布地 都城市高城町有水	都城市長	平成20年11月17日	平成20年12月1日 0850-7-124	工事立会	
86	第94条	二本松遺跡 中世・近世、散布地 都城市高城町大井手	北諸県農林振興局	平成20年10月28日	平成20年12月1日 0850-7-126	工事立会	
87	第94条	二本松遺跡 弥生、集落跡 都城市高城町大井手	北諸県農林振興局	平成20年10月30日	平成20年12月1日 0850-7-127	発掘調査	
88	第94条	佐土原大道遺跡 弥生・中世・近世、散布地 都城市大井手	北諸県農林振興局	平成20年10月28日	平成20年12月4日 0850-7-125	工事立会	
89	第94条	猿野遺跡 弥生、散布地 宮崎市阿波岐原町	宮崎市長	平成20年11月20日	平成20年12月1日 0850-7-128	発掘調査	
90	第94条	前畑第1遺跡 縄文、散布地 宮崎市田野町乙	宮崎市長	平成20年11月21日	平成20年12月2日 0850-7-129	工事立会	
91	第94条	二原遺跡群 弥生・古墳、散布地 小林市真方	小林市長	平成20年11月28日	平成20年12月17日 0850-7-130	工事立会	
92	第94条	田谷・尻枝遺跡 弥生・古墳・中近世、散布地 都城市南横市	都城市長	平成20年11月27日	平成20年12月9日 0850-7-131	慎重工事	
93	第94条	千歳遺跡群 縄文・弥生、散布地 小林市南西方	西諸県農林振興局	平成20年12月9日	平成20年12月17日 0850-7-134	工事立会	
94	第94条	上多々良遺跡 古墳、古墳 延岡市岡富町	延岡市長	平成20年12月22日	平成21年1月7日 0850-7-140	本発掘調査	
95	第94条	俵石第1遺跡 旧石器～古墳、散布地 都農町川北	西日本高速道路(株)	平成20年10月22日	平成21年1月14日 0850-7-146	発掘調査	
96	第94条	新別府下原遺跡 弥生・古墳、散布地 都農町川北	児湯農林振興局長	平成20年9月4日	平成21年1月14日 0850-7-143	工事立会	
97	第94条	新別府遺跡 散布地 都農町川北	児湯農林振興局長	平成20年9月30日	平成21年1月14日 0850-7-144	工事立会	
98	第94条	新別府肥遺跡 散布地 都農町川北	児湯農林振興局長	平成20年9月30日	平成21年1月14日 0850-7-145	工事立会	
99	第94条	猫坂遺跡群 弥生、散布地 小林市北西方	西諸県農林振興局長	平成20年10月28日	平成21年1月22日 0850-7-123	工事立会	
100	第94条	青木遺跡 縄文・平安 宮崎市田野町甲	宮崎市長	平成21年1月15日	平成21年1月23日 0850-7-148	工事立会	
101	第94条	又五郎遺跡 縄文、散布地 宮崎市田野町甲	宮崎市長	平成21年1月15日	平成21年1月23日 0850-7-149	工事立会	
102	第94条	空地遺跡 縄文 宮崎市田野町甲	宮崎市長	平成21年1月15日	平成21年1月23日 0850-7-150	工事立会	
103	第94条	長谷遺跡 縄文・弥生、散布地 宮崎市佐土原町上田島	宮崎市長	平成21年1月23日	平成21年2月3日 0850-7-155	工事立会	

番号	届出等の種類 根拠条名	遺跡の名称 時代・種類 所在地	届出をした者	届出の日付	教育委員会による処理		備考
					指示等の日付 文書番号	指示事項	
104	第94条	田ノ上遺跡 古墳・近世、散布地 宮崎市佐土原町下田島	宮崎市長	平成21年1月19日	平成21年2月6日 0850-7-156	工事立会	
105	第94条	宮王丸遺跡 縄文・弥生、散布地 国富町宮王丸	宮崎県高岡土木事務所長	平成21年2月4日	平成21年2月12日 0850-7-158	慎重工事	
106	第94条	鈴川第1遺跡 弥生・古墳・中近世、散布地 都城市菓子野町	都城市長	平成21年2月13日	平成21年2月27日 0850-7-162	慎重工事	
107	第94条	大萩第1遺跡 弥生・古墳、古墳 野尻町三ヶ野山	西諸県農林振興局長	平成21年2月20日	平成21年3月3日 0850-7-166	工事立会	
108	第93条	中原遺跡群 縄文～中世、散布地 三股町樺山	北諸県農林振興局長	平成21年1月12日	平成21年3月6日 0850-7-163	工事立会	
109	第94条	堤遺跡群 不明、散布地 小林市堤	小林市長	平成21年3月2日	平成21年3月10日 0850-7-167	慎重工事	
110	第94条	高鍋城跡 中近世、都城跡 高鍋町南高鍋	高鍋町長	平成21年2月25日	平成21年3月11日 0850-7-168	工事立会	
111	第94条	大迫遺跡 弥生、集落跡 川南町川南	児湯農林振興局長	平成21年2月26日	平成21年3月17日 0850-7-173	工事立会	
112	第94条	都甲路第2遺跡 平安～近世、散布地 宮崎市佐土原町	宮崎市上下水道局長	平成21年2月26日	平成21年3月17日 0850-7-174	慎重工事	
113	第94条	環野遺跡群 縄文・弥生、散布地 小林市南西方	宮崎県西諸県農林振興局長	平成21年3月11日	平成21年3月24日 0850-7-176	工事立会	
114	第94条	樽野遺跡群 弥生・古墳、散布地 小林市堤	西諸県農林振興局長	平成21年3月11日	平成21年3月24日 0850-7-179	慎重工事	
115	第94条	田尻・尻枝遺跡 弥生・古墳・中近世、散布地 都城市南横市	都城市長	平成21年3月16日	平成21年3月26日 0850-7-178	工事立会	

遺跡発見の届出・通知

文化財保護法第96条による届出

番号	届出等の種類 根拠条名	遺跡の名称 時代・種類 所在地	届出をした者	届出の日付	教育委員会による処理		備考
					指示等の日付 文書番号	指示事項	
1	第96条	天賀部遺跡 弥生、散布地 五ヶ瀬町三ヶ所	個人	平成21年3月9日	平成21年3月17日 0850-7-2	保存協議	

文化財保護法第97条による通知

番号	届出等の種類 根拠条名	遺跡の名称 時代・種類 所在地	届出をした者	届出の日付	教育委員会による処理		備考
					指示等の日付 文書番号	指示事項	
1	第97条	初木地下式横穴墓 古墳、古墳 国富町八代	九州農政局綾川二期 農業水利事業所長	平成20年11月11日	平成20年11月17日 0850-8-1	発掘調査	

発掘調査の届出等

文化財保護法第99条による発掘

番号	遺跡の名称 時代・種類 所在	調査を行った 地方公共団体	調査の目的 種類	面積 (㎡)	調査期間	備考
1	王子原遺跡 縄文～古墳・中世・近世、散布地 都城市安久町	都城市	本発掘調査	200	平成19年11月12日 ～ 平成20年3月31日	
2	上安久遺跡 縄文～古墳・平安・中世、散布地 都城市安久町	都城市	本発掘調査	2145	平成19年11月12日 ～ 平成20年3月31日	
3	上多々良遺跡 奈良・平安、生産遺跡 延岡市岡富	延岡市	本発掘調査	1230	平成19年6月27日 ～ 平成20年3月7日	
4	上多々良遺跡 (第7-2次) 古墳、散布地 延岡市岡富町	延岡市	確認調査	38	平成20年3月7日 ～ 平成20年3月28日	
5	塩見城跡 中世・近世、城館跡 日向市塩見	宮崎県	本発掘調査	5600	平成19年7月2日 ～ 平成20年3月31日	
6	向原第2遺跡 弥生・古墳、集落跡 都城市立野	都城市	本発掘調査	1780	平成20年1月9日 ～ 平成20年3月31日	
7	山中遺跡群 縄文・弥生・奈良～近世、散布地・集落地 小林市細野	小林市	確認調査	36	平成20年3月25日 ～ 平成20年3月27日	
8	山中遺跡群 縄文・弥生・中世・近世、散布地・集落跡 小林市細野	小林市	本発掘調査	3400	平成19年11月16日 ～ 平成20年3月28日	
9	古堀第2遺跡 弥生、集落跡 北諸県郡三股町宮村	三股町	確認調査	6	平成19年7月25日	
10	都於郡城跡 (7次) 中世・近世、城館跡 西都市荒武	西都市	確認調査	130	平成20年1月17日 ～ 平成20年3月31日	
11	宮崎市佐土原町上田島	宮崎市	試掘調査	7	平成20年2月19日	
12	宮崎市佐土原町上田島	宮崎市	試掘調査	7	平成20年2月19日	
13	延岡城内遺跡 (第18次) 古墳・近世、散布地・城館跡 延岡市東本小路	延岡市	確認調査	106.8	平成20年3月10日 ～ 平成20年3月27日	
14	栗別府遺跡 中世、その他の墓 新富町新田	新富町	本発掘調査	2874	平成20年3月24日 ～ 平成20年3月31日	
15	志和池1号墳 古墳、古墳 都城市下水流町	宮崎県	確認調査	16	平成20年4月11日	
16	宮崎市佐土原町下田島	宮崎市	試掘調査	300	平成19年11月28日 ～ 平成19年11月30日	
17	都城市都原町	都城市	試掘調査	52	平成20年4月9日 ～ 平成20年4月10日	
18	日南市板敷	宮崎県	試掘調査	56	平成20年4月17日 ～ 平成20年4月18日	
19	諸麦遺跡 弥生・古墳・中世・近世、集落跡 都城市平塚町	都城市	確認調査	18	平成20年4月22日	
20	城ヶ尾遺跡 縄文・古墳・近世、集落地 都城市下長飯町	都城市	確認調査	12	平成20年4月23日	
21	川南町川南	宮崎県	試掘調査	24	平成20年4月23日 ～ 平成20年4月25日	
22	柳の城跡 中世、城館跡 都城市高崎町	都城市	確認調査	12	平成20年4月25日	
23	野々美谷城跡 中世、城館跡 都城市野々美谷町	都城市	確認調査	12	平成20年4月18日	
24	宮崎市阿波岐原	宮崎市	試掘調査	52	平成20年4月24日 ～ 平成20年4月25日	

番号	遺跡の名称 時代・種類 所在地	調査を行った 地方公共団体	調査の目的 種類	面積 (㎡)	調査期間	備考
25	宮崎市本郷南方	宮崎市	試掘調査	24	平成20年5月1日	
26	野首第2遺跡(3次調査) 旧石器～近世、散布地・集落跡 児湯郡高鍋町上江	宮崎県	本発掘調査	402	平成20年4月1日 ～ 平成20年4月30日	
27	大岩田村ノ前遺跡 縄文・弥生・中世、散布地 都城市下長飯町	都城市	確認調査	24	平成20年5月7日 ～ 平成20年5月8日	
28	八久保第4遺跡 弥生、散布地 都城市高城町有水	都城市	確認調査	40	平成20年4月21日 ～ 平成20年4月28日	
29	谷ノ口遺跡 縄文・弥生、散布地 川南町山瀬谷	宮崎県	確認調査	50	平成20年5月12日 ～ 平成20年5月13日	
30	宮崎市佐土原町下那珂	宮崎市	試掘調査	21.3	平成20年5月1日	
31	宮崎市島之内	宮崎市	試掘調査	8	平成20年5月8日	
32	内山城跡遺跡 中世、城館跡 小林市須木内山	小林市	確認調査	12	平成20年5月7日 ～ 平成20年5月8日	
33	牧ノ原遺跡群 縄文～平安、散布地 都城市高城町大井手	都城市	確認調査	120	平成20年4月28日 ～ 平成20年5月9日	
34	宮鶴第2遺跡(第4次) 縄文、散布地 北郷町郷之原	宮崎県	確認調査	262	平成20年5月7日 ～ 平成20年5月8日	
35	衡女木遺跡 弥生・中世、集落跡 都城市五十町	宮崎県	確認調査	208	平成20年5月20日 ～ 平成20年5月21日	
36	上尾筋遺跡 弥生～近世、散布地 西都市三宅	西都市	確認調査	17.6	平成20年5月7日 ～ 平成20年5月13日	
37	宮崎市錦町	宮崎市	試掘調査	48	平成20年5月19日 ～ 平成20年5月22日	
38	都城市下水流町	都城市	試掘調査	74	平成20年5月21日 ～ 平成20年5月23日	
39	紫波洲崎城跡 中世、城館跡 宮崎市折生迫	宮崎県	確認調査	12	平成20年5月29日	
40	餵肥城下町遺跡 近世、その他遺跡 日南市餵肥	日南市	確認調査	2.25	平成20年5月20日 ～ 平成20年5月22日	
41	餵肥城下町遺跡 近世、その他遺跡 日南市餵肥	日南市	確認調査	2.25	平成20年5月13日 ～ 平成20年5月15日	
42	須佐遺跡群 古墳・中世、散布地 延岡市須佐	宮崎県	確認調査	120	平成20年6月3日 ～ 平成20年6月4日	
43	新田原59号墳 古墳、古墳 児湯郡新富町上富田	新富町	確認調査	233	平成20年10月1日 ～ 平成20年3月31日	
44	山ノ口遺跡 旧石器～中世、集落跡 川南町川南	宮崎県	確認調査	1100	平成20年5月26日 ～ 平成20年6月6日	
45	宮大農園遺跡 中世・近世、散布地 宮崎市霧島	宮崎県	確認調査	108	平成20年6月5日 ～ 平成20年6月6日	
46	都城市五十町	都城市	試掘調査	82.5	平成20年6月4日 ～ 平成20年6月6日	
47	内木場遺跡 縄文・中世、散布地・城館跡 小林市東方	小林市	確認調査	6	平成20年6月12日	
48	宮崎市高岡町浦之名	宮崎市	試掘調査	9	平成20年5月29日	
49	曾師遺跡 古墳～平安、集落跡 宮崎市宮脇町	宮崎市	確認調査	24	平成20年6月4日 ～ 平成20年6月5日	

番号	遺跡の名称 時代・種類 所在地	調査を行った 地方公共団体	調査の目的 種類	面積 (㎡)	調査期間	備考
50	丹後掘遺跡 旧石器～近世、散布地 宮崎市高岡町花見	宮崎市	確認調査	14	平成20年6月3日	
51	延岡城下町遺跡(第3次) 弥生・近世、集落跡・城館跡 延岡市北町	延岡市	確認調査	22.7	平成20年6月5日 ～ 平成20年6月6日	
52	延岡市稲葉崎町	延岡市	試掘調査	22.2	平成20年6月9日 ～ 平成20年6月12日	
53	板平遺跡(第3次) 旧石器・縄文・古墳・中世、散布地・集落跡 日向市富高	宮崎県	確認調査	460	平成20年4月21日 ～ 平成20年6月13日	
54	上崎地区遺跡 旧石器～古墳・中世 延岡市北方町	延岡市	本発掘調査	200	平成19年8月20日 ～ 平成19年10月19日	
55	堂ヶ嶋遺跡 弥生～平安、散布地 西都市大字三宅	西都市	本発掘調査	266	平成19年10月5日 ～ 平成19年12月12日	
56	童子丸遺跡(19-2) 縄文～近世、散布地 西都市童子丸	西都市	確認調査	31	平成19年6月14日 ～ 平成19年6月21日	
57	寺崎遺跡B地点 弥生～近世、散布地 西都市三宅	西都市	確認調査	60	平成19年9月20日 ～ 平成19年12月12日	
58	西都原地区遺跡(寺原遺跡) 弥生～平安、散布地 西都市三宅	西都市	確認調査	1371	平成20年4月28日 ～ 平成20年5月26日	
59	内之八重第1遺跡 縄文・中世・近世、散布地 宮崎市高岡町上倉永	宮崎市	確認調査	20.3	平成20年6月17日	
60	鈴鏡塚古墳 古墳、古墳 日向市富高	宮崎県	確認調査	25	平成20年6月12日 ～ 平成20年6月13日	
61	二本松遺跡 中世・近世、散布地 都城市高城町大井手	宮崎県	確認調査	7	平成20年7月1日	
62	宮崎市波島	宮崎市	試掘調査	4	平成20年6月26日	
63	宮崎市神宮	宮崎市	試掘調査	3	平成20年6月26日	
64	宮崎市村角町	宮崎市	試掘調査	7.4	平成20年6月19日	
65	日南市板敷	宮崎県	試掘調査	28	平成20年7月3日	
66	上高遺跡 縄文・中世、散布地 都城市梅北町	都城市	確認調査	24	平成20年6月26日	
67	県指定高城町古墳 古墳、古墳 都城市高城町大井手	都城市	確認調査	9	平成20年5月20日 ～ 平成20年6月24日	
68	宮崎市佐土原町	宮崎市	試掘調査	8	平成20年7月1日	
69	田尻尻枝遺跡 弥生・古墳・中近世、散布地 都城市南横市	都城市	確認調査	12	平成20年6月27日	
70	鈴川第1遺跡 弥生・古墳・中近世、散布地 都城市菓子野	都城市	確認調査	8	平成20年6月30日	
71	宮崎市田野町乙	宮崎市	試掘調査	3	平成20年7月3日	
72	宮崎市田野町乙	宮崎市	試掘調査	3	平成20年7月3日 ～ 平成20年7月4日	
73	松牟礼井遺跡 縄文、散布地 野尻町紙屋	宮崎県	確認調査	38	平成20年7月11日	
74	中崎遺跡 弥生・古墳・中世、散布地 都城市野々美谷町	都城市	確認調査	37.7	平成20年6月26日 ～ 平成20年7月4日	

番号	遺跡の名称 時代・種類 所在地	調査を行った 地方公共団体	調査の目的 種類	面積 (㎡)	調査期間	備考
75	庭田庭田遺跡群 縄文～古墳、散布地 日向市東郷町山陰甲	日向市	確認調査	6	平成20年7月10日	
76	東原遺跡 旧石器～弥生・中近世、散布地 延岡市北方町川水流	延岡市	確認調査	3	平成20年7月3日 ～ 平成20年7月7日	
77	宮崎市吉村町	宮崎市	試掘調査	73.5	平成20年6月18日 ～ 平成20年7月10日	
78	堂ヶ嶋遺跡 弥生～中世、散布地 西都市三宅	西都市	確認調査	42	平成20年6月5日 ～ 平成20年6月20日	
79	高岡麓遺跡 古墳・中世・近世、散布地 宮崎市高岡町飯田	宮崎市	確認調査	16	平成20年6月26日 ～ 平成20年6月27日	
80	高岡麓遺跡 古墳・近世、散布地 宮崎市高岡町飯田	宮崎市	確認調査	110	平成20年6月5日 ～ 平成20年6月6日	
81	八幡原遺跡 中世・近世、集落跡 日南市楠原	日南市	確認調査	3	平成20年7月16日 ～ 平成20年7月22日	
82	笹原遺跡 旧石器～弥生・中近世、散布地 延岡市北方町曾木	延岡市	確認調査	27	平成20年7月16日	
83	八幡原遺跡 弥生、散布地 小林市堤	小林市	確認調査	4.5	平成20年7月30日	
84	高鍋城跡 中世・近世、城館跡 高鍋町上江	宮崎県	本発掘調査	990	平成20年5月12日 ～ 平成20年7月18日	
85	延岡市北川町川内名	延岡市	試掘調査	10	平成20年7月10日 ～ 平成20年7月14日	
86	門川町川内長堀	門川町	試掘調査	4	平成20年7月22日	
87	野地久保島遺跡 弥生・古墳・中近世、散布地・集落跡・横穴墓 延岡市北浦町古江	宮崎県	確認調査	215	平成20年7月22日 ～ 平成20年7月28日	
88	上多々良遺跡 古墳、散布地 延岡市岡富町	延岡市	確認調査	13	平成20年7月16日 ～ 平成20年7月23日	
89	延岡市山月町	延岡市	試掘調査	36	平成20年7月17日 ～ 平成20年7月28日	
90	二本松遺跡 中世・近世、散布地 都城市高城町大井手	宮崎県	確認調査	9	平成20年8月8日	
91	山中遺跡群 縄文・弥生・奈良～近世、散布地・集落地 小林市細野	小林市	本発掘調査	1200	平成20年5月12日 ～ 平成20年7月31日	
92	王子原遺跡 縄文・古墳・平安・中世、散布地 都城市安久町	都城市	確認調査	28	平成20年7月31日 ～ 平成20年8月1日	
93	宮脇第2遺跡 古墳～平安、集落跡 宮崎市宮脇町	宮崎市	確認調査	47.2	平成20年7月30日	
94	高岡麓遺跡 集落地 宮崎市高岡町飯田	宮崎市	確認調査	73.5	平成20年7月28日 ～ 平成20年7月30日	
95	高岡麓遺跡 古墳・近世、散布地 宮崎市高岡町飯田	宮崎市	本発掘調査	920	平成20年6月18日 ～ 平成20年8月21日	
96	樽野遺跡 弥生～平安、散布地 小林市堤	小林市	確認調査	9	平成20年8月20日	
97	年見川遺跡 弥生・古墳、集落地 都城市葛蒲原町	都城市	確認調査	16	平成20年8月28日	
98	高岡麓遺跡 古墳・近世、散布地 宮崎市高岡町飯田	宮崎市	本発掘調査	80	平成20年7月24日 ～ 平成20年8月29日	
99	下北方塚原遺跡 旧石器～近世、散布地 宮崎市下北方	宮崎市	確認調査	50.5	平成20年8月21日	

番号	遺跡の名称 時代 種類 所在地	調査を行った 地方公共団体	調査の目的 種類	面積 (㎡)	調査期間	備考
100	跡江地区遺跡 中世・近世、散布地 宮崎市跡江	宮崎県	確認調査	80	平成20年9月8日 ～ 平成20年9月9日	
101	京之峯遺跡 縄文・弥生・中近世、散布地 都城市安久町	都城市	確認調査	15	平成20年9月1日 ～ 平成20年9月2日	
102	愛染院遺跡 古墳、散布地 えびの市原田	宮崎県	確認調査	100	平成20年9月11日	
103	東平下B遺跡 弥生、散布地 川南町川南	宮崎県	確認調査	7.5	平成20年9月11日	
104	境畑遺跡 弥生・近世、散布地 宮崎市佐土原町上田島	宮崎市	確認調査	51.7	平成20年8月19日	
105	中野内遺跡 弥生、集落跡 延岡市北浦町古江	宮崎県	本発掘調査	2400	平成20年6月9日 ～ 平成20年6月22日	
106	カラ石の元遺跡 中世・近世、散布地 延岡市熊野江町	宮崎県	本発掘調査	1600	平成20年6月2日 ～ 平成20年9月16日	
107	堂ヶ嶋遺跡 弥生～近世、散布地 西都市三宅	西都市	本発掘調査	297	平成20年7月2日 ～ 平成20年9月4日	
108	牧ノ原遺跡群 縄文～近世、散布地 都城市高城町大井手	都城市	確認調査	18	平成20年9月24日 ～ 平成20年9月25日	
109	梅北針谷遺跡 古代、集落跡 都城市梅北	宮崎県	本発掘調査	2600	平成20年6月4日 ～ 平成20年9月16日	
110	下北方塚原遺跡 旧石器～近世、散布地 宮崎市下北方	宮崎市	確認調査	103	平成20年9月9～11日 平成20年10月2・3日	
111	小林原遺跡群 縄文・弥生、散布地 小林市真方	小林市	確認調査	5	平成20年10月3日	
112	宮鶴第2遺跡 縄文、散布地 北郷町郷之原	宮崎県	本発掘調査	1680	平成20年8月4日 ～ 平成20年10月14日	
113	前ノ田村遺跡 縄文・弥生、散布地 川南町川南	宮崎県	本発掘調査	612	平成20年7月29日 ～ 平成20年10月16日	
114	都城市今町	都城市	試掘調査	7.6	平成20年9月24日 ～ 平成20年9月25日	
115	延岡市愛宕	延岡市	試掘調査	5	平成20年10月14日 ～ 平成20年10月15日	
116	東光寺遺跡 古墳、散布地 高鍋町持田	宮崎県	確認調査	88	平成20年10月27日 ～ 平成20年10月28日	
117	糺遺跡 平安～中世、散布地 日南市板敷	宮崎県	確認調査	80	平成20年10月30日	
118	妻道南遺跡 旧石器～中世、散布地 高鍋町南高鍋	高鍋町	確認調査	1	平成20年10月6日 ～ 平成20年10月10日	
119	江田山崎地区遺跡 弥生～中世 宮崎市阿波岐ヶ原	宮崎県	確認調査	40	平成20年11月4日 ～ 平成20年11月5日	
120	都農町川北	宮崎県	試掘調査	2	平成20年10月8日	
121	大戸ノ口第3遺跡 弥生～古墳、散布地 高鍋町上江	宮崎県	確認調査	38	平成20年10月29日	
122	山田遺跡 旧石器、散布地 延岡市小川	延岡市	確認調査	20	平成20年10月15日 ～ 平成20年10月31日	
123	塩見城跡 中世・近世、城館跡 日向市塩見	宮崎県	本発掘調査	5140	平成20年4月7日 ～ 平成20年10月31日	
124	楠畑遺跡 縄文・平安・中世、散布地 都城市梅北町	都城市	確認調査	4	平成20年11月20日	

番号	遺跡の名称 時代・種類 所在地	調査を行った 地方公共団体	調査の目的 種類	面積 (㎡)	調査期間	備考
125	中尾下遺跡 奈良・平安、散布地 都城市下川東	都城市	本発掘調査	1811	平成20年6月4日 ～ 平成20年10月31日	
126	大藤前田遺跡 中世、散布地 北郷町大藤	宮崎県	確認調査	70	平成20年11月25日	
127	富田村古墳 古墳、古墳 新富町日置	新富町	確認調査	40	平成20年9月16日 ～ 平成20年10月31日	
128	延岡市緑ヶ丘	延岡市	試掘調査	23.4	平成20年11月21日	
129	古城第2遺跡 弥生～中世、散布地 宮崎市佐土原町上田島	宮崎市	確認調査	48	平成20年13日 ～ 平成20年10月14日	
130	今村前遺跡 古墳～平安、散布地 宮崎市吉村町	宮崎市	確認調査	26	平成20年9月25日	
131	宮崎市阿波岐原	宮崎市	試掘調査	60	平成20年11月4日 ～ 平成20年11月6日	
132	都城市久保原	都城市	試掘調査	4	平成20年11月5日	
133	大年遺跡 縄文～近世、散布地 都城市梅北	都城市	確認調査	28	平成20年11月18日 ～ 平成20年11月19日	
134	都城市庄内町	都城市	試掘調査	20.4	平成20年11月11日 ～ 平成20年11月13日	
135	萩ヶ久保遺跡 縄文、散布地 都城市山之口町富吉	都城市	本発掘調査	1500	平成20年7月8日 ～ 平成20年11月18日	
136	宮崎市錦町	宮崎市	試掘調査	140	平成20年11月17日 ～ 平成20年11月28日	
137	高岡麓遺跡 古墳～近世、散布地 宮崎市高岡町飯田	宮崎市	確認調査	13	平成20年7月28日 ～ 平成20年7月30日	
138	高岡麓遺跡 古墳～近世、散布地 宮崎市高岡町飯田	宮崎市	確認調査	30	平成20年10月22日	
139	宮崎市高岡町内山	宮崎市	試掘調査	4	平成20年9月22日	
140	向原中尾第4遺跡 弥生・古墳、散布地 日向市東郷町山陰	宮崎県	本発掘調査	190	平成20年11月17日 ～ 平成20年12月1日	
141	猿野遺跡 弥生、散布地 宮崎市阿波岐原町	宮崎市	本発掘調査	44	平成20年12月15日～ 17日	
142	上多々良遺跡 古墳、古墳 延岡市岡富	延岡市	本発掘調査	530	平成20年7月30日～ 12月26日	
143	山田遺跡 旧石器・縄文、散布地 延岡市小川町	延岡市	本発掘調査	112	平成20年12月3日～ 26日	
144	下北方遺跡群 旧石器～近世、散布地 宮崎市下北方	宮崎市	本発掘調査	395	平成20年10月31日～ 12月25日	
145	新原・出口遺跡 古墳・中世、散布地 都城市高木町	都城市	確認調査	28	平成20年12月24日 ～26日	
146	朽木地下式横穴墓 古墳、古墳 国富町八代	宮崎県	本発掘調査	50	平成20年12月1日 ～26日	
147	野地久保島遺跡 弥生・中世・近世、散布地 延岡市北浦町古江	宮崎県	本発掘調査	2000	平成20年10月14日 ～12月25日	
148	向原中尾第3遺跡 縄文～古墳、散布地 日向市東郷町山陰	宮崎県	本発掘調査	280	平成20年12月2日 ～15日	
149	裸山第1遺跡 弥生、集落地 都城市柿木原	都城市	確認調査	100	平成20年8月19日～ 12月15日	

番号	遺跡の名称 時代・種類 場所・在り地	調査を行った 地方公共団体	調査の目的 種類	面積 (㎡)	調査期間	備考
150	市之串遺跡 古墳、散布地 延岡市北浦町古江	宮崎県	本発掘調査	4400	平成20年10月14日 ～12月26日	
151	高岡麓遺跡 古墳・近世、散布地 宮崎市高岡町内山	宮崎市	本発掘調査	236	平成20年11月20日～ 12月25日	
152	年見川遺跡 弥生・古墳、集落地 都城市立野町	都城市	確認調査	20	平成21年1月14日～15日	
153	下原遺跡 中世・近世、散布地 都農町川北	宮崎県	本発掘調査	400	平成20年11月25日～12 月12日	
154	木戸平第1遺跡 弥生・古墳、散布地 都農町川北	宮崎県	本発掘調査	500	平成20年12月15日 ～25日	
155	木戸平第2遺跡 縄文、散布地 都農町川北	宮崎県	本発掘調査	40	平成21年1月6日～14日	
156	都城市下長飯町	都城市	試掘調査	88	平成20年12月16日～18 日、24日	
157	野地久保島遺跡 弥生・中世・近世、散布地 延岡市北浦町古江	宮崎県	確認調査	191	平成21年1月13日～22日	
158	向原中尾第1遺跡 縄文～古墳、散布地 日向市東郷町山陰	宮崎県	本発掘調査	140	平成20年12月16日～ 平成21年1月6日	
159	都城市蓑原町	宮崎県	試掘調査	100	平成21年1月27日	
160	平原第2遺跡 弥生・古墳・近世、散布地 都城市蓑原町	宮崎県	確認調査	470	平成21年1月28日～30日	
161	宮崎市佐土原町明神山	宮崎市	試掘調査	24	平成21年1月21日～23日	
162	東原遺跡 弥生・古墳、散布地 宮崎市村角町	宮崎市	確認調査	6	平成20年12月10日	
163	宮崎市佐土原町下田島	宮崎市	試掘調査	13	平成20年12月11日	
164	宮崎市下北方	宮崎市	試掘調査	4	平成20年12月25日	
165	長谷遺跡 縄文・近世、散布地 宮崎市佐土原町上田島	宮崎市	確認調査	28	平成21年1月28日	
166	宮崎市田野町甲	宮崎市	試掘調査	20	平成20年10月30・31 日、12月12日	
167	成山遺跡 縄文・中世、散布地 都城市豊満町	都城市	確認調査	2.82	平成21年2月2日	
168	祝吉第3遺跡 古墳・中近世、散布地 都城市早水町	都城市	確認調査	2.82	平成21年2月2日	
169	西ノ郡第2遺跡 古墳、散布地 都農町川北	宮崎県	本発掘調査	150	平成20年11月17～21 日、平成21年1月28日 ～2月2日	
170	舟川中原遺跡 縄文、散布地 都農町船川	宮崎県	本発掘調査	70	平成21年1月15日～27日	
171	森ノ上遺跡 縄文・近世、散布地 延岡市北浦町古江	宮崎県	本発掘調査	5450	平成20年8月25日～ 平成21年2月2日	
172	飫肥城下町遺跡 中世・近世、その他の遺跡 日南市飫肥	宮崎県	確認調査	1	平成21年2月5日	
173	堀川運河 近世、その他の遺跡 日南市油津	宮崎県	本発掘調査	217	平成20年11月25日～平 成21年2月5日	
174	宮崎市佐土原町上田島	宮崎市	試掘調査	15	平成21年2月10日	

番号	遺跡の名称 時代・種類 所在地	調査を行った 地方公共団体	調査の目的 種類	面積 (m ²)	調査期間	備考
175	下北方遺跡群 旧石器～近世、散布地 宮崎市下北方	宮崎市	確認調査	9	平成21年2月13日	
176	次郎左衛門遺跡 古墳・平安～近世、集落跡 西都市三宅	宮崎県	本発掘調査	2800	平成20年9月8日～平成 21年2月6日	
177	堤遺跡群 時期不明、散布地 小林市堤	小林市	確認調査	13	平成21年2月21日	
178	下北方遺跡群 旧石器～近世、散布地 宮崎市下北方	宮崎市	確認調査	7.6	平成21年2月16日	
179	横尾原遺跡 縄文～近世、散布地 都城市大岩田	都城市	確認調査	4	平成21年2月24日	
180	延岡城内遺跡 弥生・近世、城館跡 延岡市桜小路	延岡市	確認調査	10	平成21年2月25日～27日	
181	延岡市北方町南久保山	宮崎県	試掘調査	6	平成21年2月18日～20日	
182	下北方遺跡群 旧石器～近世、散布地 宮崎市下北方	宮崎市	確認調査	29.3	平成21年3月3日	
183	宮崎市佐土原町下田島	宮崎市	試掘調査	28.5	平成21年3月5日	
184	銀座第1遺跡 旧石器～弥生・中世・近世、集落跡 川南町川南	宮崎県	本発掘調査	3600	平成20年7月28日～ 平成21年3月4日	
185	飫肥城下町遺跡 中近世、城下町 日南市飫肥	日南市	確認調査	1	平成21年3月10日	
186	穆佐城跡 中世、城館跡 宮崎市高岡町小山田	宮崎市	本発掘調査	653	平成20年10月8日～平 成21年3月12日	
187	鬼塚遺跡群 縄文・弥生、散布地 小林市南西方	小林市	確認調査	15.4	平成21年3月10日	
188	延岡城内遺跡 弥生・近世、城館跡 延岡市天神小路	延岡市	確認調査	5	平成21年3月12日	
189	二本松遺跡 弥生、集落跡 都城市高城町大井手	都城市	本発掘調査	51	平成21年2月16日～3月 19日	
190	日南市星倉	日南市	試掘調査	9	平成21年2月6日～2月 18日	
191	猫坂遺跡群 弥生、散布地 小林市北西方	小林市	確認調査	78	平成20年12月26日～平 成21年3月17日	
192	下切遺跡 弥生・中世、散布地 都城市高崎町	都城市	確認調査	80	平成21年3月2日～16日	
193	堂ヶ嶋遺跡 弥生～平安・近世、散布地 西都市三宅	西都市	本発掘調査	401.6	平成20年7月7日～平成 21年2月20日	
194	寺崎遺跡 弥生～近世、集落跡・官衙跡 西都市三宅	西都市	本発掘調査	128.8	平成20年8月29日～平 成21年2月20日	
195	上妻遺跡 縄文～近世、散布地 西都市妻	西都市	本発掘調査	82.2	平成21年2月2日～12日	
196	宮崎市田野町	宮崎市	試掘調査	14	平成21年3月19日	
197	天ヶ城址 中世、城館跡 宮崎市高岡町	宮崎市	確認調査	22	平成21年3月16日	
198	茶園堀遺跡 中世・近世、散布地 宮崎市高岡町	宮崎市	確認調査	13	平成21年3月25日	

番号	遺跡の名称 時代・種類 所在地	調査を行った 地方公共団体	調査の目的 種類	面積 (㎡)	調査期間	備考
199	終木山遺跡 縄文・古墳・平安・中世、散布地 都城市豊満町	都城市	確認調査	16	平成21年3月4日	
200	五反畑遺跡 旧石器・縄文・弥生・古墳・平安・中世、散布地 清武町大字船引字五反畑	清武町	本発掘調査	2480	平成19年12月6日 ～ 平成20年5月29日	
201	上安久遺跡 縄文～古墳・平安・中世、散布地 都城市安久町	都城市	本発掘調査	2621	平成20年10月23日 ～ 平成21年3月31日	
202	清武上猪ノ原遺跡 旧石器・縄文・弥生・古墳・平安・中世、散布地 清武町大字船引	清武町	本発掘調査	36200	平成12年12月6日 ～ 平成20年5月29日	
203	二本杉遺跡 縄文・弥生・近世、散布地 都城市山之口町	都城市	確認調査	29	平成21年3月16日 ～ 平成21年3月26日	
204	終木山遺跡 縄文・古墳・平安・中世、散布地 都城市豊満町	都城市	確認調査	50	平成21年3月16日 ～ 平成21年3月30日	
205	今井野遺跡 旧石器～古墳・近世、散布地 延岡市天下町	延岡市	本発掘調査	3500	平成20年10月21日 ～ 平成21年3月31日	
206	殿上(駄小屋)遺跡 旧石器～弥生・中世、散布地 延岡市北方町	延岡市	本発掘調査	170	平成20年8月25日 ～ 平成21年3月2日	
207	北久保山遺跡 旧石器・縄文・弥生・近世、散布地 延岡市北方町	延岡市	確認調査	7	平成21年3月17日 ～ 平成21年3月19日	
208	東原遺跡 旧石器・縄文・弥生・中世、散布地 延岡市北方町	延岡市	確認調査	7	平成21年3月17日 ～ 平成21年3月19日	
209	東原遺跡 旧石器・縄文・弥生・中世、散布地 延岡市北方町	延岡市	確認調査	14	平成21年3月9日 ～ 平成21年3月10日	
210	延岡市北川町	延岡市	試掘調査	60	平成21年2月12日 ～ 平成21年3月12日	
211	都於郡城跡 中世・近世、城館跡 西都市鹿野田	西都市	確認調査	252	平成20年11月19日 ～ 平成21年3月13日	
212	本庄古墳群 古墳、古墳 国富町本庄	国富町	確認調査	39	平成21年3月16日 ～ 平成21年3月25日	
213	天貫部遺跡 弥生、散布地 五ヶ瀬町三ヶ所	五ヶ瀬町	確認調査	46.2	平成21年3月19日	
214	俵石第1遺跡 旧石器～古墳、散布地 都農町川北	宮崎県	本発掘調査	3500	平成20年11月4日 ～ 平成21年3月31日	

Blank white rectangular label in the top right corner.

Blank white rectangular label on the right edge, partially overlapping the red background.

Blank white rectangular label in the bottom right corner.