平成14年度

韮崎市内遺跡埋蔵文化財

有無確認調査報告書

2003

韮崎市教育委員会

平成14年度

韮崎市内遺跡埋蔵文化財

有無確認調査報告書

2003

韮崎市教育委員会

序　　文

韮崎市は、中世日本の歴史に名を馳せた武将武田信玄・勝頼父子のゆかりの里であります。国史跡新府城跡をはじめ、市内各地に武田氏一族をしのぶ史跡が残り、その歴史は現在に至るまで地域の風土に色濃くいきづいております。また市内では、古くは、はるか二万年前にまでさかのぼる出土遺物もみられ、脈々と続く韮崎の歴史が明らかになっております。

毎年、市内での開発は増加し、これに先立つ遺跡の有無確認調査は２００余件にのぼります。こうした調査は、すでに確認されている遺跡包蔵地のほかに、韮崎市の歴史をより細かく知るうえできわめて重要なものです。この調査結果により、市内各地の遺跡発見地点が線となり、面となり、既知の歴史にさらなる豊かさがもたらされます。

この調査の報告が、今後我々の暮らしのなかで有意義に活用され、さらには後世に語りつがれていくよう、さらなる努力を惜しまないものであります。

最後に、遺跡有無確認調査実施から本報告書の作成にいたるまで、多大なるご理解・ご協力とご尽力を賜りました関係各機関・各位に深く感謝し、かさねて厚く御礼申し上げます。

平成15年3月28日

韮崎市教育委員会

教育長　輿　石　　薫

例　　言

1．本書は、韮崎市において平成14年度に行なわれた、開発にともなう遺跡有無確認調査報告および遺跡発掘調査概報をまとめたものである。
2．各遺跡の名称は、小字名を採用した。
3．有無確認調査および発掘調査、その整理作業および報告書作成にかかわる業務は韮崎市教育委員会が行なった。執筆・編集は秋山圭子が行なった。

凡　　例

1．本年度有無確認依頼が申請された箇所について、任意の番号を付し、埋蔵文化財有無確認調査実施地一覧表と同実施地位置図に示した。
2．埋蔵文化財有無確認調査実施地一覧表について、以下のとおりとする。
表記番地以外の申請地番－「外」（単位　筆）、
有無確認調査実施地面積－「面積」（単位　m^2）、
遺跡の有無－「有無」、
発掘調査実施－「発掘」、
遺跡保護協定締結－「協定」
3．埋蔵文化財有無確認調査実施地位置図の縮尺は挿図内に示した。また各遺跡ごとの位置図は50000分の1に統一した。
4．埋蔵文化財の有無確認調査および発掘調査にあたり、多くの方々のご指導とご理解・ご協力を賜りました。ここに深く感謝し、厚く御礼を申し上げる次第であります。
5．発掘調査によって出土した遺物および報告資料は、韮崎市教育委員会において保管・管理している。
6．調査組織
調査主体　　韮崎市教育委員会
調査担当　　山下孝司・閏間俊明・秋山圭子
(韮崎市教育委員会教育課)
発掘調査主体　韮崎市教育委員会
事務局
（韮崎市教育委員会教育課生涯学習推進室学術文化財係）
教育長　輿石薫、課長　新藤稔、室長　長野栄太、
リーダー　山下孝司、　閏間俊明、　秋山圭子（非常勤嘱託）

目　次

序　文
例　言
凡　例
目　次

第１章　平成14年度
埋蔵文化財有無確認調査 …… 1

第２章　平成14年度の発掘調査（概報）・試掘調査 …… 6
1　宿尻第2遺跡
2　丸山東遺跡
3　築地遺跡
4　後田遺跡
5　水無遺跡
6　下横屋遺跡

第３章　まとめ …… 10

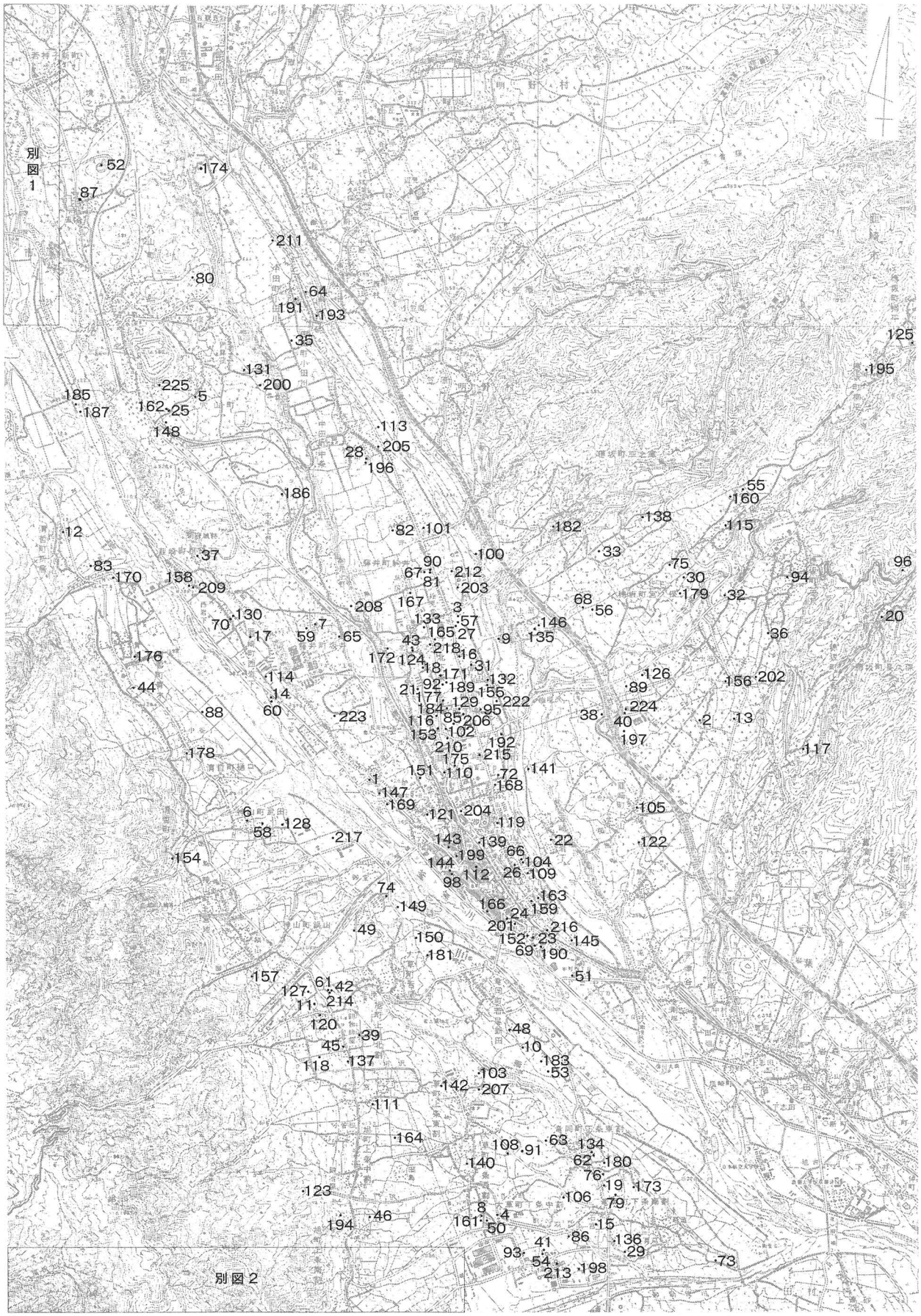

平成14年度　埋蔵文化財有無確認調査実施地　位置図　（S＝1／50,000）

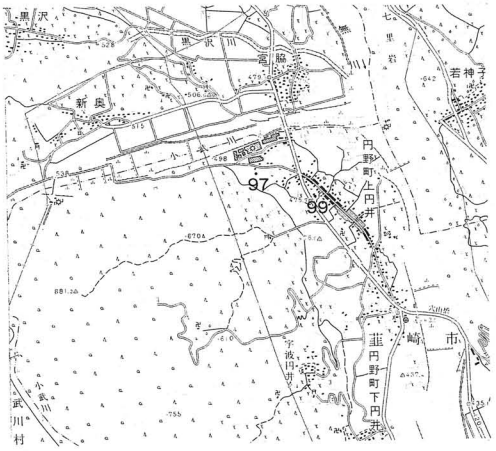

別図１

別図２

平成14年度　埋蔵文化財有無確認調査実施地　一覧

No.	開発目的	所　在　地	他(筆数)	面　積	有　無	備　考
1	宅地建設	水神二丁目5009-5	8	118	無	
2	農道建設	穂坂町三ツ澤字西ノ原916	8	—	無	
3	車庫建設	藤井町北下條字宮木628		—	無	
4	宅地建設	大草町下條西割字下山神953-5	3	290	無	
5	宅地建設	穴山町石水2829	1	1020	無	
6	宅地建設	神山町武田字上北原794-1		—	無	
7	宅地建設	藤井町坂井字茅林790	1	113	無	
8	宅地建設	大草町下條西割字下山神923-7		196	無	
9	事務所建設	岩下153		487	無	
10	共同住宅建設	龍岡町若尾新田字古川端1082-1	5	2194	無	
11	宅地建設	旭町上條北割字桜木2073-5		210	無	
12	宅地建設	清哲町折居字木戸田585	1	214	無	
13	宅地建設	穂坂町三ツ澤字牛池1704-4		595	無	
14	宅地建設	一ツ谷2029-3		217	無	
15	資材置場建設	龍岡町下條南割字石宮878-1		—	無	
16	宅地建設	藤井町北下條字枇杷塚1260-4	2	272	無	
17	宅地建設	下祖母石2212-1		620	無	
18	共同住宅建設	藤井町北下條353-1	1	636	有	北下條殿田遺跡(協定)
19	宅地建設	龍岡町下條東割字長塚道下731-4	2	—	無	
20	宅地建設	穂坂町上今井字下新居919		393	無	
21	宅地建設	藤井町北下條字榎田156-14	4	198	無	
22	宅地建設	岩下1195		272	無	
23	病院建設	本町三丁目5-3	15		無	
24	併用住宅建設	本町三丁目2309	1	207	無	
25	宅地建設	穴山町石水2906-3	1	414	無	
26	宅地建設	富士見二丁目1821-1			無	
27	宅地建設	藤井町北下條蔵ノ前地内		55	有	上横屋遺跡(協定)
28	宅地建設	中田町中條864-4		128	無	
29	宅地建設	龍岡町下條南割字宮本236-32		—	無	
30	宅地建設	穂坂町宮久保字祝神平5261-4		454	無	
31	事務所建設	藤井町北下條字枇杷塚1273-1	1	—	無	
32	宅地建設	穂坂町宮久保6313-3	2	—	無	
33	宅地建設	穂坂町宮久保字石原場2978-1	3	457	無	
34	東屋建設	円野町下円井字仁反田3986		—	無	
35	倉庫建設	中田町小田川字中道1823		159	無	

No.	開発目的	所　在　地	他(筆数)	面　積	有　無	備　考
36	宅地建設	穂坂町三ツ澤字小前下割2098-1		257	無	
37	店舗建設	上祖母石778-4			無	
38	倉庫建設	穂坂町宮久保字三百水1155-1	1		無	
39	宅地建設	旭町上條北割字久保屋598-3	1	—	無	
40	宅地建設	穂坂町宮久保950	1	592	無	
41	倉庫建設	龍岡町下條南割字石宮659-1	3	—	無	
42	宅地建設	旭町上條北割1291-2		473	無	
43	宅地建設	藤井町北下條字後田208-1			有	後田第２遺跡(協定)
44	集会所建設	清哲町青木2309-1		—	無	
45	宅地建設	旭町上條北割字桜木2169-1	1	60	無	
46	店舗兼住宅建設	旭町上條南割1772	2	862	無	
47	欠番					
48	宅地建設	龍岡町若尾新田916-6	2	327	無	
49	宅地建設	旭町上條北割字夏目原1834-1		516	無	
50	宅地建設	大草町下條西割字山神933-5		115	無	
51	鉄塔建設	本町4-9-48		—	無	
52	無線塔建設	穴山町6252-7		—	無	
53	宅地建設	龍岡町若尾新田字古川端1134-3		537	無	
54	倉庫建設	龍岡町下條南割字石宮659	1	991	無	
55	宅地建設	穂坂町宮久保字保久原5635-2		478	無	
56	建物建設	穂坂町宮久保字横道上4595		950	無	
57	宅地建設	藤井町北下條宮木629		40	無	
58	宅地建設	神山町武田字下北原639-1		192	無	
59	宅地建設	藤井町坂井761	1	288	無	
60	宅地建設	一ツ谷2021-2		56	無	
61	宅地建設	旭町上條北割字金山1296-3	2	226	無	
62	宅地建設	龍岡町下條南割字北原1183		—	無	
63	宅地建設	龍岡町下條東割1119-4		—	無	
64	宅地建設	中田町小田川1322	1	53	無	
65	宅地建設	藤井町坂井504-1	1	67	無	
66	店舗増築	富士見1817-1	3	2460	無	
67	宅地建設	藤井町駒井字宮ノ前2458-6	2	66	無	
68	建物建設	穂坂町宮久保字横道上4624-1	2	581	無	
69	車庫建設	本町2327-1	15	—	無	
70	宅地建設	下祖母石312		90	無	
71	公民館建設	旭町上條南割3314-1		—	無	
72	宅地建設	若宮三丁目858	10	—	無	
73	宅地建設	龍岡町下條南割字御座田1616-17		—	無	
74	県営団地建替	大草町若尾字本滝164-3	5	—	無	
75	宅地建設	穂坂町宮久保字芝原畑4283-2		149	無	
76	宅地建設	龍岡町下條東割字長塚道下583-7		51	無	
77	欠番					
78	欠番					
79	宅地建設	龍岡町下條東割711		468	無	
80	宅地建設	穴山町伊藤窪4842-2		—	無	
81	宅地建設	藤井町駒井字宮ノ前2647-1		824	無	
82	宅地建設	藤井町駒井字宮ノ前2143-1		56	無	
83	宅地建設	清哲町青木字山田2653-90	1	395	無	
84	宅地建設	旭町上條南割字起シ3149		118	無	
85	宅地建設	藤井町南下條401-3		231	無	
86	共同住宅建設	龍岡町下條南割995-448		—	無	
87	宅地建設	穴山町字重久6319,6321		48	無	
88	宅地建設	清哲町青木字下河原3446-1		925	無	
89	工場拡張	穂坂町宮久保字三百水725	4	1272	無	
90	宅地建設	藤井町駒井字宮ノ前2647-1		824	無	
91	宅地建設	大草町上條東割字堤久保1065-4		60	無	
92	宅地建設	藤井町北下條1640-1	4	560	無	
93	事務所建設	龍岡町下條南割635		—	無	
94	宅地建設	穂坂町三ツ沢字小前下割2313		67	無	
95	宅地建設	藤井町北下條字枇杷塚1418		178	無	
96	宅地建設	穂坂町上今井字鳩打場1182-1	2	1045	無	
97	宅地建設	円野町上円井字小石沢840-1	2	126	無	
98	事務所建設	本町一丁目4461-8		—	無	
99	宅地建設	円野町上円井1139		172	無	
100	宅地建設	藤井町駒井字砂宮神3161-1	1	68	無	
101	宅地建設	藤井町駒井字砂宮神2792-3		55	無	
102	学習塾建設	藤井町南下條530-1	3	1038	無	
103	宅地建設	大草町上條東割字中芝原210-5		—	無	
104	共同住宅建設	富士見二丁目1812-1	1	834	無	
105	倉庫建設	上ノ山935		384	無	
106	宅地建設	大草町下條中割字丸林159-1		429	無	
107	宅地建設	旭町上條南割字起シ3077-2	1	73	無	
108	宅地建設	大草町下條中割字宮前道57-1　58 無				
109	宅地建設	富士見三丁目2639-1		—	無	
110	宅地建設	若宮546-2		—	無	
111	宅地建設	旭町上條北割字宮下3867		149	無	

No.	開発目的	所　在　地	他(筆数)	面　積	有　無	備　考
112	建物建設	本町一丁目1970		390	無	
113	駐車場建設	中田町中條1421-1	3	1154	無	
114	宅地建設	一ツ谷2062	1	588	無	
115	宅地建設	穂坂町宮久保4041	2	73	無	
116	宅地建設	藤井町南下條字水無430-4		480	無	
117	宅地建設	穂坂町上今井421		463	無	
118	宅地建設	旭町上條北割字鎌倉2707-2		—	無	
119	宅地建設	富士見一丁目1694-1		119	無	
120	宅地建設	旭町上條北割2109-1		894	無	
121	宅地建設	富士見ケ丘一丁目302-8		68	無	
122	宅地建設	上ノ山字立石757-3		662	無	
123	宅地建設	旭町上條中割字菖蒲沢2572-1		—	無	
124	宅地建設	藤井町北下條字後田208-1		261	無	
125	宅地建設	穂坂町柳平字古森866		40	無	
126	店舗新築	穂坂町宮久保677-1		48	無	
127	宅地建設	旭町上條北割字桜木1982-25	1	—	無	
128	宅地建設	神山町武田594-1	1	—	無	
129	宅地建設	藤井町南下條字冷田297	2	575	無	
130	倉庫建築	下祖母石313		—	無	
131	宅地建設	穴山町2059-1		238	無	
132	宅地建設	藤井町北下條949-1	1	78	無	
133	斎場建設	藤井町北下條字後田262-1	9	4914	有	後田遺跡(試掘)
134	宅地建設	龍岡町下條東割字長塚道下531-3		—	無	
135	宅地建設	穂坂町宮久保字上ノ原2452-2		25	無	
136	宅地建設	龍岡町下條南割字宮本230	1	—	無	
137	工場建設	旭町上條北割2770-2		196	無	
138	宅地建設	穂坂町宮久保字北原3118-3		—	無	
139	宅地建設	富士見1-1-17		283	無	
140	宅地建設	大草町下條西割367		428	無	
141	宅地建設	岩下651-1		70	無	
142	宅地建設	大草町上條東割字築地504		—	有	築地遺跡(発掘)
143	宅地建設	本町一丁目2070-4	3	130	無	
144	建物建設	本町一丁目4461-5		63	無	
145	宅地建設	中島二丁目2840-8		66	無	
146	宅地建設	穂坂町宮久保2358—9		84	無	
147	宅地建設	水神2984-1	2	374	無	
148	宅地建設	穴山町2446	1	749	無	
149	共同住宅建設	大草町若尾字本滝182	2	803	無	
150	宅地建設	大草町若尾312	2	—	無	
151	宅地建設	富士見ケ丘二丁目117-13		79	無	
152	宅地建設	本町三丁目2327-42		310	無	
153	事務所建設	藤井町南下條字山影533-1	1	81	無	
154	宅地建設	清哲町水上106-2	1	74	無	
155	宅地建設	藤井町北下條字建石島1004	2	—	無	
156	宅地建設	穂坂町三ツ沢1129	2	—	無	
157	宅地建設	神山町鍋山字山田2189		167	無	
158	宅地建設	上祖母石745-1		—	無	
159	建物建設	富士見三丁目2580-11	1	37	無	
160	宅地建設	穂坂町宮久保3781		46	無	
161	宅地建設	大草町下條西割字下山神923-5	1	—	無	
162	宅地建設	穴山町字石水2906—2	1	89	無	
163	宅地建設	中島一丁目2073-3		—	無	
164	宅地建設	旭町上條中割梅木田856	1	635	無	
165	店舗新築	藤井町北下條285-1	2	—	有	枇杷塚遺跡(協定)
166	宅地建設	本町二丁目4252-10		110	無	
167	宅地建設	藤井町坂井47-1	1	444	無	
168	建物建設	若宮2丁目959-1	2	—	無	
169	宅地建設	水神2丁目4815-7		213	無	
170	宅地建設	清哲町青木字上河原175-156		58	無	
171	土地分譲	藤井町北下條字下横屋1508+D190	24	4813	無	
172	物置建設	藤井町北下條2001-1	7	1580	無	
173	宅地建設	龍岡町下條東割654-2		40	無	
174	宅地建設	穴山町1477-2		504	無	
175	宅地建設	若宮町三丁目731-2	1	49	無	
176	宅地増築	清哲町青木字東屋敷1466-1	3	127	無	
177	宅地建設	藤井町北下條字殿田1610-2		—	無	
178	宅地建設	清哲町青木2052	1	65	無	
179	工場増築	穂坂町宮久保5228-1		12274	無	
180	宅地建設	龍岡町下條東割字長通下577-1		82	無	
181	店舗新築	大草町若尾693		230	無	
182	宅地建設	穂坂町柳平3721	1	80	無	
183	宅地建設	龍岡町若尾新田1053-1		60	無	
184	宅地建設	藤井町南下條字水無420	1	1419	無	
185	宅地建設	穴山町三ツ石8866-7		26	無	
186	宅地建設	中田町中條字上野4020-3		—	無	
187	宅地建設	穴山町字三ツ石8874-7		33	無	

No.	開発目的	所　在　地	他(筆数)	面　積	有　無	備　考
188	欠番					
189	宅地建設	藤井町北下條字殿田1641-1	1	100	無	
190	宅地建設	本町三丁目4162-1		102	無	
191	宅地建設	中田町小田川1338		835	無	
192	店舗新築	藤井町南下條145-2	4	460	無	
193	宅地建設	中田町小田川1421-3		949	無	
194	宅地建設	旭町上條南割字山寺1993-3	1	71	無	
195	宅地建設	穂坂町柳平1307		772	無	
196	車庫建設	中田町中條864-6		75	無	
197	建物建設	穂坂町三ツ沢650	4	—	無	
198	建物建設	龍岡町下條南割442-1		—	無	
199	寺院改築	中央町1580-1	2	230	無	
200	宅地建設	穴山町字稲倉1957-2		—	無	
201	宅地建設	本町三丁目2319-1	1	667	無	
202	倉庫建築	穂坂町三ツ沢小前下割1993		96	無	
203	宅地建設	藤井町駒井字砂宮神3166-1	1	472	無	
204	宅地建設	若宮１丁目1376-1		171	無	
205	車庫建設	中田町中條1458-1		90	無	
206	宅地建設	藤井町南下條字冷田289		—	無	
207	宅地建設	大草町上條東割字丸山東1567-1	1	741	無	
208	宅地建設	藤井町駒井字西御門1096-30		234	無	
209	宅地建設	祖母石字高砂746-1		86	無	
210	宅地建設	藤井町南下條469-1	2	61	無	
211	宅地建設	中田町小田川1159-1	1	115	無	
212	宅地建設	藤井町駒井字砂宮神3184-1	8	1535	無	
213	工場増築	龍岡町下條南割字西原596-51	25	—	無	
214	宅地建設	旭町上條北割1296-4	1	254	無	
215	宅地建設	若宮三丁目801-1		159	無	
216	宅地建設	中島一丁目2753-1		261	無	
217	宅地建設	神山町北宮地字河原谷下52		238	無	
218	事務所建設	藤井町北下條287-5		60	無	
219	宅地建設	水神二丁目4815-11		222	無	
220	宅地建設	穴山町宮窪4519	2	799	無	
221	工場建設	神山町武田1011	69	4278	無	
222	宅地建設	藤井町北下條1044-5	1	251	無	
223	倉庫建築	藤井町北下條字岩上2505-1		423	無	
224	店舗兼宅地建設	穂坂町宮久保字三百水934-2		154	無	
225	宅地建設	穴山町夏目3914		350	無	

第２章　平成14年度の発掘調査（概報）・試掘調査

１　宿尻第２遺跡

所　在　地　　穴山町宿尻地内
調査原因　　県道穴山バイパス建設
調査期間　　平成14年８月26日
　　～平成15年２月13日
調査面積　　3,500m²
備　　考　　発掘調査

宿尻第２遺跡は、七里岩台地西端にあり、標高約527ｍをはかる。竪穴式住居跡39軒・掘立て柱建物跡16棟・溝10条等が検出された。

竪穴式住居跡のうち、37軒は古墳時代前期、２軒は平安時代の住居跡であった。南北に細長い調査区の中で、竪穴式住居跡はそのほとんどがプランの半分だけ検出される状態で、プランが完全に検出された住居跡はごくわずかであった。調査区北寄りで検出された竪穴式住居跡の多くは、覆土が約80～90cmほど残存し、極めて残りの良い状態で検出された。

2号住居跡では、住居南東端の下層からサクラの樹皮とともにモモ・クルミの種子が大量に検出された。種子の下層からは焼土が検出されている。周囲ではミニチュアの壷も出土した。

21号住居跡では、住居西半の２柱穴から長さ約30cmの偏平礫破片が出土した。この破片はすべて接合できた。おそらく偏平礫を割り、柱穴を抜いた後でその破片をそれぞれの柱穴に入れ込んだとおもわれる。

31号住居跡では、住居西側に間仕切りとみられるL字状のマウンドが検出された。またこの住居の北壁沿いで、有段口縁付き壷の口縁～胴上部破片が逆さになって出土した。

35号住居跡では、東壁付近の下層から網状に細かく組まれた状態で炭が検出された。この住居跡は焼失住居跡であると思われ、この炭化物は屋根材か壁材の一部が焼け残ったものとも考えられる。一般に、焼失住居跡で検出される炭化物は、柱材である場合が多い。本例は貴重な検出例といえよう。

掘立て柱建物跡のうちHT－２は、深さ約70cmの柱穴が2間×１間で並び、長軸の2列は柱穴同士が溝で連結している。いわゆる布掘りという構造である。さらに長軸の柱の間には、等間隔で浅い柱穴のアタリとおもわれる硬化面が確認された。遺構の重複関係から古墳時代の遺構とみられる。この構造の建物跡は、県内では検出した例がなく、静岡県掛川市の類例が知られている。

ほかに、柱穴の平面形が方形の掘立て柱建物跡もいくつか検出された。

また、調査区中央あたりでは、深さ約４ｍを越す井戸が検出された。井戸の内部には、掘削の際に掘り手が足をかけて昇降したであろう足がかりが等間隔で掘り窪められていた。

本遺跡については、平成15年度に報告書作成業務を行なう予定である。遺物・遺構の図化･分析作業段階でより詳しい成果があがるものとおもわれる。

２　丸山東遺跡

所　在　地　　大草町上條東割
調査原因　　市道建設
調査期間　　平成14年５月、
　　平成14年11月～12月
調査面積　　1,000m²
備　　考　　発掘調査

丸山東遺跡は、韮崎市南西部の竜岡台地上にある。一帯は丘陵地で、東･南･西に緩やかに傾斜する。北側の円頂の丘とは、沢で画されている。標高は391ｍ。南に南宮神社がある。調査地点は丘陵の南斜面中央部で、西に傾斜する箇所である。

調査によって、側溝・ﾋﾟｯﾄ・竪穴状遺構が確認された。側溝は、出土遺物から明治期以降のものと考えられる。しかし、遺跡内からは近世（18世紀後半～19世紀初頭）の遺物が最も多く出土しており、その当時にはすでに一帯に生活の場が存在した事がわかる。また、遺跡南には南宮神社がある。近隣する羽根前遺跡では「熙寧元宝」（1068年初鋳）が出土しており、丸山東遺跡一帯の集落の初源を考える際に貴重な資料となろう。

竪穴状遺構については、遺物出土がなく時期は不明。

出土遺物は、18世紀後半期の湯のみ茶碗、内耳土器片、水滴片、仏飯器片が出土している。

3　築地遺跡

所在地	大草町上條東割
調査原因	個人住宅建設
調査期間	平成14年10月28日～10月31日
調査面積	50m²
備考	発掘調査

1　遺跡立地

築地遺跡は、釜無川右岸段丘上の北から南にかけて舌状に張り出した台地の南側縁辺部に立地する。東側は段丘崖で西側は沢地形となり割羽沢川が西から南流している。今回の調査場所は、平成13年度に実施した宅地境界壁建設にともなう発掘調査の後を受け、宅地内住宅建設にかかり行った。標高は約395mである。

2　調査経緯と経過

土地所有者より敷地内に住宅を建設する旨の連絡があり、平成14年10月9日付けて文化財保護法第57条の3の書類が出された。着工予定日が迫っていたために、浄化槽を含む宅地建設敷地の全面の表土剥ぎを行い平成14年10月28日から発掘調査を開始した。調査は鋤簾等によって遺構の確認作業、遺構の掘り下げ、記録作成等を行い、同年10月31日に終了した。

3　遺構と遺物

確認された遺構は、住居跡が1基である。

住居跡は、調査区域西端にあり、北東側の壁と床が部分的にのこるだけで、大部分は削平されてしまっていた。壁の高さは残存部分で5cm前後ある。柱穴は4本で、確認面からの深さは30～40cm。北側柱穴を結ぶ線上の中央に焼土の集中がみられ（図中の網点部分）、炉と思われる。堅い床面は北東側にのみ残存しており（図中のスクリーントーン部分）、炭が出土した。南端に64cm×57cmの不整円形をした穴が検出された。（第１図・２）

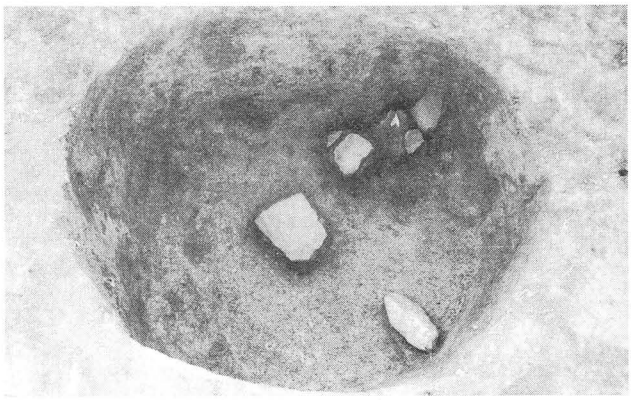

土坑遺物出土状態

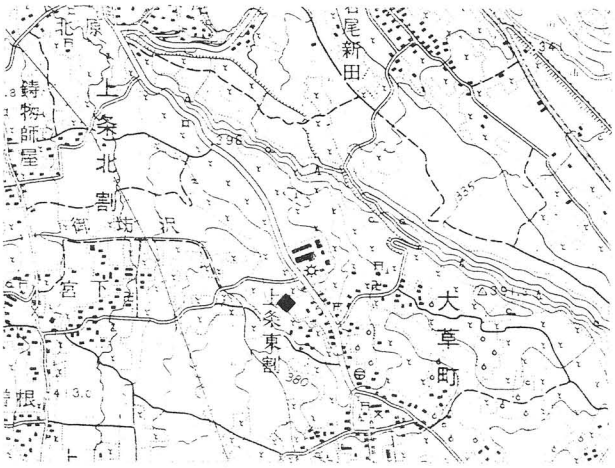

築地遺跡位置図（1／25,000）

遺物は、削平のためかほどんど出土がみられず、実測したモノは全て土坑内からの出土である（第１図・４）。１は壷の口縁部破片。２は壷の肩部破片。３は刷毛目のみられる甕の破片。４は用途不明、石材はホルンヘルスか。５は黒曜石製の石鏃、長さ22mm、最大幅15mm、厚さ4mm、重さ0.8ｇで、両側縁に肩のように張り出す個所があり、そこから先端部にかけては細かい調整がみられる。土器は弥生末～古墳初頭の所産と思われる。



発掘風景



住居跡

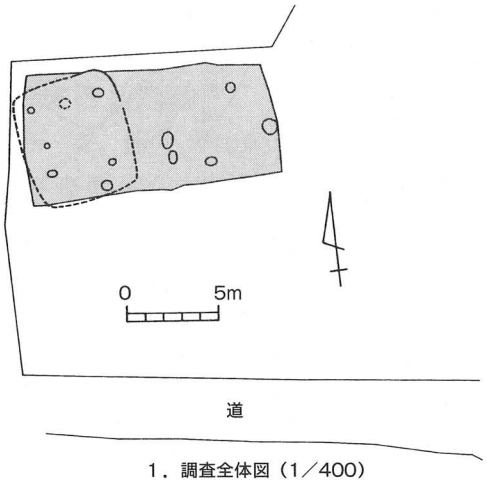

1．調査全体図（1／400）

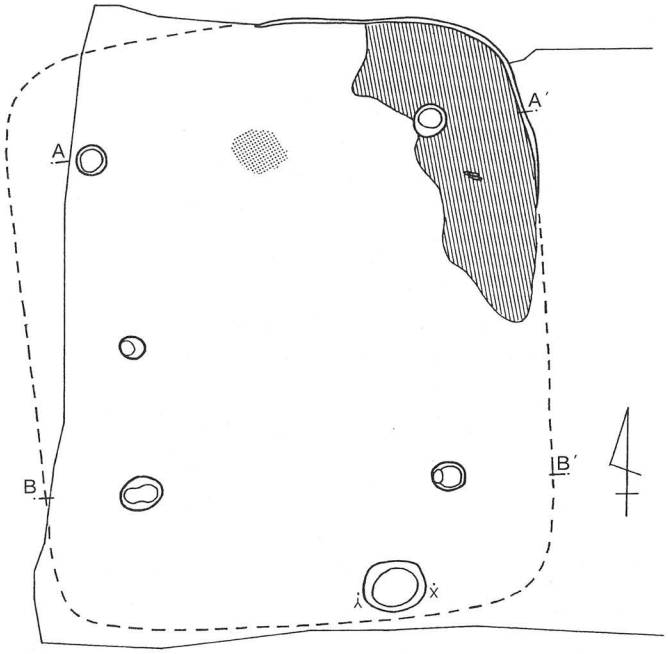

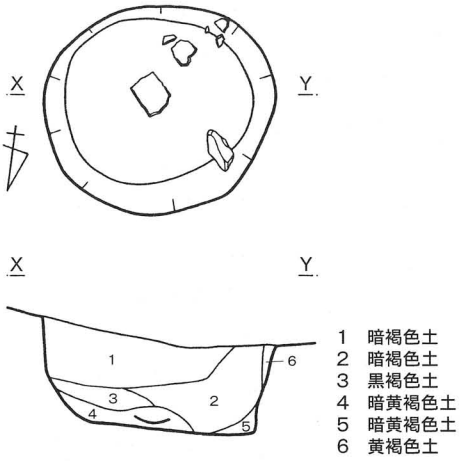

2．土坑平・断面図（1／20）

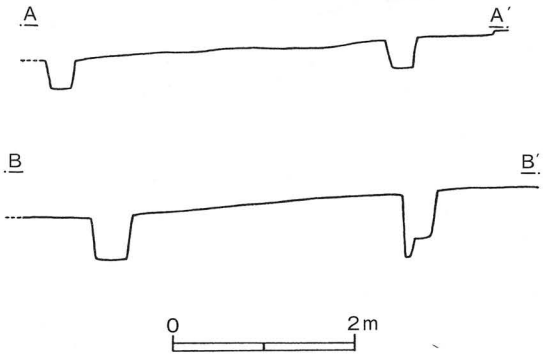

3．住居跡平・断面図（1／80）

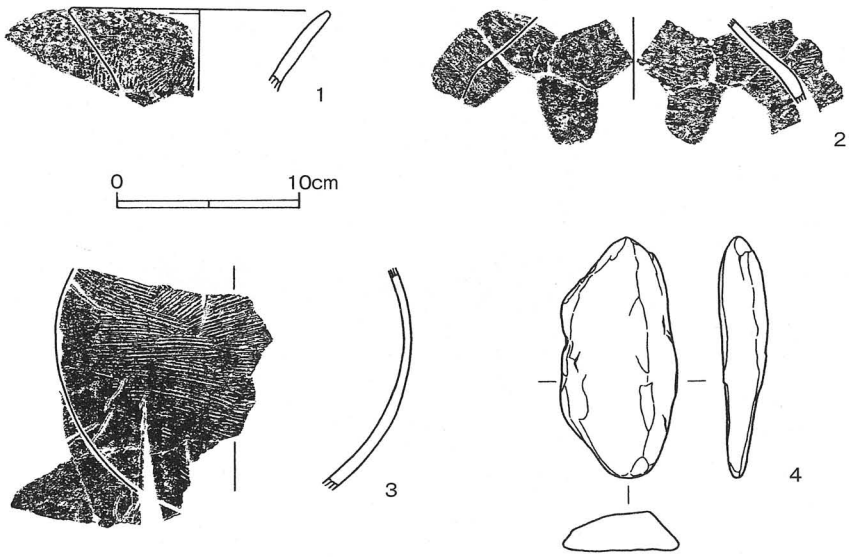

4．出土遺物（1／4）

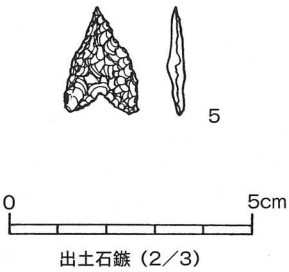

出土石鏃（2／3）

第１図　築地遺跡の遺構と遺物

4　後田遺跡

所　在　地　　藤井町北下條
調査原因　　開発事業
調査期間　　平成14年12月
調査面積　　4,000m²
備　　考　　有無確認調査（試掘）

5　水無遺跡

所　在　地　　藤井町南下條
調査原因　　個人住宅建設
調査期間　　平成15年2月
調査面積　　1,000m²
備　　考　　有無確認調査（試掘）

6　下横屋遺跡

所　在　地　　藤井町北下條
調査原因　　店舗建設
調査期間　　平成14年10月
調査面積　　600m²
備　　考　　有無確認調査（試掘）

第3章　まとめ

本年度、開発に先立つ遺跡の有無確認調査件数は200余件にのぼった。市内での開発の増加とともに、近年急激に調査件数も増加している。市内各地で行なわれるこの調査によって、これまで確認されていなかった遺跡の発見、あるいは既知の遺跡の範囲確定など、多くの成果があがっている。こうした成果が、今後韮崎の歴史を語るうえで重要な資料となっていくであろう。いにしえより続く歴史に、現在の生活の記憶が書き加えられ、長く後世に引き継がれていくものとおもわれる。本書がその一助を担えれば幸甚である。

最後に、文化財保護行政にご理解と、ご協力をいただきました関係諸機関・諸氏の皆様に深く感謝し、厚く御礼申し上げます。

韮崎市内遺跡埋蔵文化財
有無確認調査報告書

平成15年3月28日発行

発　行　韮崎市教育委員会
〒407-8501
山梨県韮崎市水神1－3－1
TEL 0551-22-1111(内224)

印　刷　有限会社 タクト