▲ 成島古墳群Ｍ１号墳全景（前方部より）



▲ Ｂトレンチ配置状況（西方周溝から）

図版四　成島古墳群M一号墳

▲ Cトレンチ掘り下げ状況（くびれぶ墳頂から）



▲ Cトレンチ掘り下げ状況（くびれぶ墳頂から）

▲ Ｃトレンチ配置状況（墳頂南西から）



▲ Ｄトレンチ配置状況（前方部頂上から）

図版六　成島古墳群M一号墳

▲ 後円部墳頂からの土師器出土状況（西北から）

▲ 後円部墳頂からの管玉出土状況（北西から）

▲ 後円部調査区セクション状況（北東から）

▲ 後円部調査区セクション状況　○印は管玉出土点（北東から）

図版八　成島古墳群M一号墳



▲ 後円部調査区全景（前方部から）

▲ 埋葬施設プラン確認状況（後円部から前方部を望む）

図版九　遺跡出土遺物



報告書抄録

ふりがな	いせきしょうさいぶんぷちょうさほうこくしょ
書名	遺跡詳細分布調査報告書
副書名	
巻次	第14集
シリーズ名	米沢市埋蔵文化財調査報告書
シリーズ番号	第74集
編著者名	菊地政信・月山隆弘
編集機関	米沢市教育委員会
所在地	〒992-0012　山形県米沢市金池三丁目１番55号　TEL 0238-22-5111
発行年月日	西暦2001年３月31日

ふりがな 所収遺跡名	ふりがな 所在地	コード 市町村	コード 遺跡番号	北緯	東緯	調査期間	調査面積 m²	調査原因
なるしまこふんぐん 成島古墳群 ぐんえむいちごうふん 群Ｍ１号墳	やまがたけんよねざわ 山形県米沢 ひろはたまちなるしま 広幡町成島 あざろくがつざいけ 字六月在家 やま 山	6202	米沢市 遺跡番号 I-602	37度 45分 20秒	140度 03分 25秒	20000911 ～ 20001031	60	確認調査

所収遺跡名	種別	主な時代	主な遺構	主な遺物	特記事項
成島古墳群 群Ｍ１号墳	古墳	４世紀後半～ ５世紀前半		管玉・土師器片	前方後円墳では県内で２番目に大きな規模を有す。

米沢市埋蔵文化財調査報告書　第74集

遺跡詳細分布調査報告書
第 14 集

平成13年 3 月29日印刷
平成13年 3 月31日発行

発　行　米沢市教育委員会
米沢市金池三丁目１－55
TEL（0238）22－５１１１
（内線 7502）

印　刷　株式会社 羽 陽 印 刷
米沢市中央三丁目９－22
TEL（0238）23－０４６７
FAX（0238）23－０４８０