


図版10　出土遺物（223・224は1/1、その他は1/2）　※数字は実測番号



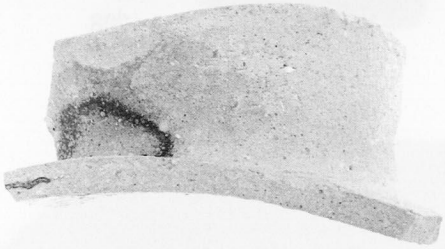




図版11　出土遺物(1/2)　※数字は実測番号




図版12　出土遺物(1/2)　※数字は実測番号




図版13　出土遺物(1/2)　※数字は実測番号

231



232



233

234

図版14　出土遺物（234は1/4、その他は1/3）　※数字は実測番号

# 報告書抄録

| | |
|---|---|
| ふりがな | なんぶいちいせきはっくつちょうさほうこくに |
| 書名 | 南部Ⅰ遺跡発掘調査報告Ⅱ |
| シリーズ名 | 県営ほ場整備事業（婦中南部地区）に係る埋蔵文化財調査報告 |
| 編集者名 | 堀内大介 |
| 編集発行機関 | 婦中町教育委員会 |
| 所在地 | 〒939－2798　富山県婦負郡婦中町速星754　　TEL076－465－2111 |
| 発行年月日 | 2000年3月 |

| ふりがな<br>所収遺跡 | ふりがな<br>所在地 | コード | | 北緯 | 東経 | 調査期間 | 調査面積 | 調査原因 |
|---|---|---|---|---|---|---|---|---|
| | | 市町村 | 遺跡番号 | | | | | |
| 南部Ⅰ遺跡（なんぶいちいせき） | 富山県婦負郡（とやまけんねいぐん）<br>婦中町島田（ふちゅうまちしまだ） | 362 | 129 | 36度<br>37分<br>45秒 | 137度<br>08分<br>35秒 | 990512～<br>990728 | 637㎡ | 県営ほ場整備事業（婦中南部地区）に係る事前調査 |

| 所収遺跡 | 種別 | 主な時代 | 主な遺構 | 主な遺物 | 特記事項 |
|---|---|---|---|---|---|
| 南部Ⅰ遺跡 | 集落 | 弥生時代終末期 | 土坑 | 弥生土器 | |
| | | 古墳時代前期 | 竪穴住居跡１棟 | 古式土師器 | |
| | | 古代 | 竪穴住居跡３棟<br>掘立柱建物１棟・溝<br>畠跡・鍛冶遺構 | 古代土師器・須恵器<br>土錘・鞴羽口・鉄滓 | |
| | | 中世 | 掘立柱建物２棟<br>井戸１基・溝 | 中世土師器・珠洲<br>曲物・下駄 | |
| | | 近世以降 | 溝 | 越中瀬戸 | |


富山県婦中町
南部Ⅰ遺跡発掘調査報告Ⅱ

平成12年3月10日

編集　婦中町教育委員会
発行　婦中町教育委員会
　　富山県婦負郡婦中町速星754
印刷　㈱なかたに印刷