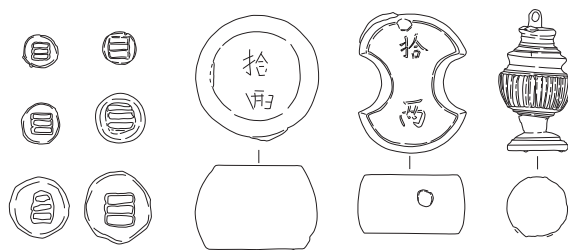


# 大友府内22

中世大友府内町跡 第97・101次調査

病院建設に伴う埋蔵文化財発掘調査報告書

【図版編】



97-1E SK020 出土分銅・権 (1:3)

2016

大分市教育委員会

# 大友府内22

中世大友府内町跡 第97・101次調査

病院建設に伴う埋蔵文化財発掘調査報告書

【図版編】

2016

大分市教育委員会



# 図版目次

第1図	第30次・87次・97次調査区 全体遺構図(1/500) ……1・2	第45図	第97-1次調査区 土坑 遺構実測図18(1/60) ……48
第2図	第97-1次・97-1E次・97-4次調査区 全体遺構図(1/300) ……3・4	第46図	第97-1次調査区 土坑 遺構実測図19(1/40・1/60) ……49
第3図	第97-1次調査区 全体遺構図(1/200) ……5・6	第47図	第97-1次調査区 土坑 遺構実測図20(1/60) ……50
第4図	第97-1次調査区 掘立柱建物 遺構実測図1(1/60) ……7	第48図	第97-1次調査区 土坑墓 遺構実測図(1/60) ……50
第5図	第97-1次調査区 掘立柱建物 遺構実測図2(1/60) ……8	第49図	第97-1次調査区 道路状遺構 遺構配置図(1/200) ……51
第6図	第97-1次調査区 掘立柱建物 遺構実測図3(1/80) ……9	第50図	第97-1次調査区 道路状遺構 遺構実測図1(1/200) ……52
第7図	第97-1次調査区 掘立柱建物 遺構実測図4(1/80) ……10	第51図	第97-1次調査区 道路状遺構 横断土層図(1/50) ……53
第8図	第97-1次調査区 掘立柱建物 遺構実測図5(1/80) ……11	第52図	第97-1次調査区 道路状遺構 遺構配置図2(1/200) ……54
第9図	第97-1次調査区 掘立柱建物 遺構実測図6(1/80) ……12	第53図	第97-1次調査区 道路状遺構 遺構配置図3(1/60・1/120) ……55・56
第10図	第97-1次調査区 掘立柱建物 遺構実測図7(1/80) ……13	第54図	第97-1次調査区 道路状遺構 SF100北壁土層図(1/50) ……57・58
第11図	第97-1次調査区 掘立柱建物 遺構実測図8(1/80) ……14	第55図	第97-1次調査区 道路状遺構 SF100(U-V)横断土層図(1/50) ……57・58
第12図	第97-1次調査区 掘立柱建物 遺構実測図9(1/80) ……15	第56図	第97-1次調査区 道路状遺構 SF100 南壁土層図(1/50) ……57・58
第13図	第97-1次調査区 掘立柱建物 遺構実測図10(1/80) ……16	第57図	第97-1次調査区 溝跡 遺構実測図(1/60) ……59
第14図	第97-1次調査区 掘立柱建物 遺構実測図11(1/80) ……17	第58図	第97-1次調査区 埋納遺構 遺構実測図(1/10・1/20) ……59
第15図	第97-1次調査区 掘立柱建物 遺構実測図12(1/80) ……18	第59図	第97-1次調査区 性格不明遺構 遺構実測図(1/40・1/50・1/60) ……60
第16図	第97-1次調査区 掘立柱建物 遺構実測図13(1/80) ……19	第60図	第97-1次調査区 遺物実測図1(1/4) ……61
第17図	第97-1次調査区 掘立柱建物 遺構実測図14(1/80) ……20	第61図	第97-1次調査区 遺物実測図2(1/2・1/4) ……62
第18図	第97-1次調査区 掘立柱建物 遺構実測図15(1/80) ……21	第62図	第97-1次調査区 遺物実測図3(1/4) ……63
第19図	第97-1次調査区 井戸跡 遺構実測図1(1/60) ……22	第63図	第97-1次調査区 遺物実測図4(1/4) ……64
第20図	第97-1次調査区 井戸跡 遺構実測図2(1/60) ……23	第64図	第97-1次調査区 遺物実測図5(1/4) ……65
第21図	第97-1次調査区 井戸跡 遺構実測図3(1/60) ……24	第65図	第97-1次調査区 遺物実測図6(1/2・1/4) ……66
第22図	第97-1次調査区 井戸跡 遺構実測図4(1/60) ……25	第66図	第97-1次調査区 遺物実測図7(1/4・1/8) ……67
第23図	第97-1次調査区 井戸跡 遺構実測図5(1/60) ……26	第67図	第97-1次調査区 遺物実測図8(1/4) ……68
第24図	第97-1次調査区 井戸跡 遺構実測図6(1/60) ……27	第68図	第97-1次調査区 遺物実測図9(1/4) ……69
第25図	第97-1次調査区 井戸跡 遺構実測図7(1/60) ……28	第69図	第97-1次調査区 遺物実測図10(1/4) ……70
第26図	第97-1次調査区 井戸跡 遺構実測図8(1/60) ……29	第70図	第97-1次調査区 遺物実測図11(1/4) ……71
第27図	第97-1次調査区 北西部土坑群(1/200) ……30	第71図	第97-1次調査区 遺物実測図12(1/2・1/4) ……72
第28図	第97-1次調査区 土坑 遺構実測図1(1/60) ……31	第72図	第97-1次調査区 遺物実測図13(1/4) ……73
第29図	第97-1次調査区 土坑 遺構実測図2(1/20) ……32	第73図	第97-1次調査区 遺物実測図14(1/4) ……74
第30図	第97-1次調査区 土坑 遺構実測図3(1/40・1/60) ……33	第74図	第97-1次調査区 遺物実測図15(1/4) ……75
第31図	第97-1次調査区 土坑 遺構実測図4(1/60) ……34	第75図	第97-1次調査区 遺物実測図16(1/2・1/4) ……76
第32図	第97-1次調査区 土坑 遺構実測図5(1/60) ……35	第76図	第97-1次調査区 遺物実測図17(1/4) ……77
第33図	第97-1次調査区 土坑 遺構実測図6(1/60) ……36	第77図	第97-1次調査区 遺物実測図18(1/4) ……78
第34図	第97-1次調査区 土坑 遺構実測図7(1/40・1/60) ……37	第78図	第97-1次調査区 遺物実測図19(1/2・1/4) ……79
第35図	第97-1次調査区 土坑 遺構実測図8(1/60) ……38	第79図	第97-1次調査区 遺物実測図20(1/2・1/4) ……80
第36図	第97-1次調査区 土坑 遺構実測図9(1/60) ……39	第80図	第97-1次調査区 遺物実測図21(1/2・1/4) ……81
第37図	第97-1次調査区 土坑 遺構実測図10(1/60) ……40	第81図	第97-1次調査区 遺物実測図22(1/4) ……82
第38図	第97-1次調査区 土坑 遺構実測図11(1/40・1/60) ……41	第82図	第97-1次調査区 遺物実測図23(1/4) ……83
第39図	第97-1次調査区 土坑 遺構実測図12(1/60) ……42	第83図	第97-1次調査区 遺物実測図24(1/4) ……84
第40図	第97-1次調査区 土坑 遺構実測図13(1/60) ……43	第84図	第97-1次調査区 遺物実測図25(1/2・1/4) ……85
第41図	第97-1次調査区 土坑 遺構実測図14(1/60) ……44		
第42図	第97-1次調査区 土坑 遺構実測図15(1/60) ……45		
第43図	第97-1次調査区 土坑 遺構実測図16(1/40・1/60) ……46		
第44図	第97-1次調査区 土坑 遺構実測図17(1/40・1/60) ……47		

第85図	第97-1次調査区 遺物実測図26(1/4)	86
第86図	第97-1次調査区 遺物実測図27(1/4)	87
第87図	第97-1次調査区 遺物実測図28(1/4)	88
第88図	第97-1次調査区 遺物実測図29(1/4)	89
第89図	第97-1次調査区 遺物実測図30(1/4)	90
第90図	第97-1次調査区 遺物実測図31(1/4)	91
第91図	第97-1次調査区 遺物実測図32(1/4)	92
第92図	第97-1次調査区 遺物実測図33(1/2・1/4)	93
第93図	第97-1次調査区 大型石製品 遺物実測図 1 (1/4・1/8)	94
第94図	第97-1次調査区 大型石製品 遺物実測図 2 (1/8)	95
第95図	第97-1次調査区 石塔類 遺物実測図 1 (1/8)	96
第96図	第97-1次調査区 石塔類 遺物実測図 2 (1/8)	97
第97図	第97-1次調査区 石塔類 遺物実測図 3 (1/8)	98
第98図	第97-1次調査区 石塔類 遺物実測図 4 (1/8)	99
第99図	第97-1次調査区 石塔類 遺物実測図 5 (1/8)	100
第100図	第97-1次調査区 鉄製品・銀製品 遺物実測図(1/2・1/3)	101
第101図	第97-1次調査区 銅製品・鉛製品・銅銭 遺物実測図 1 (1/3・1/1)	102
第102図	第97-1次調査区 銅銭 遺物実測図 2 (1/1)	103
第103図	第97-1次調査区 銅銭 遺物実測図 3 (1/1)	104
第104図	第97-1E次調査区1面 全体遺構図(1/200)	105・106
第105図	第97-1E次調査区2面 全体遺構図(1/200)	107・108
第106図	第97-1E次調査区 東壁土層図【拡大】(1/40)	109・110
第107図	第97-1E次調査区 東壁土層図【全体】(1/70)	109・110
第108図	第97-1E次・97-4次・97-2次調査区 北壁土層図(1/60)	111・112
第109図	第97-1E次調査区 掘立柱建物 遺構実測図 1 (1/60)	113
第110図	第97-1E次調査区 掘立柱建物 遺構実測図 2 (1/60)	114
第111図	第97-1E次調査区 掘立柱建物 遺構実測図 3 (1/60)	115
第112図	第97-1E次調査区 掘立柱建物 遺構実測図 4 (1/80)	116
第113図	第97-1E次調査区 掘立柱建物 遺構実測図 5 (1/80)	117
第114図	第97-1E次調査区 掘立柱建物 遺構実測図 6 (1/80)	118
第115図	第97-1E次調査区 掘立柱建物 遺構実測図 7 (1/80)	119
第116図	第97-1E次調査区 掘立柱建物 遺構実測図 8 (1/80)	120
第117図	第97-1E次調査区 掘立柱建物 遺構実測図 9 (1/80)	121
第118図	第97-1E次調査区 掘立柱建物 遺構実測図10(1/80)	122
第119図	第97-1E次調査区 掘立柱建物 遺構実測図11(1/80)	123
第120図	第97-1E次調査区 掘立柱建物 遺構実測図12(1/80)	124
第121図	第97-1E次調査区 掘立柱建物 遺構実測図13(1/80)	125
第122図	第97-1E次調査区 掘立柱建物 遺構実測図14(1/80)	126
第123図	第97-1E次調査区 掘立柱建物 遺構実測図15(1/80)	127
第124図	第97-1E次調査区 掘立柱建物 遺構実測図16(1/80)	128
第125図	第97-1E次調査区 井戸跡 遺構実測図 1 (1/60)	129
第126図	第97-1E次調査区 井戸跡 遺構実測図 2 (1/60)	130
第127図	第97-1E次調査区 井戸跡 遺構実測図 3 (1/60)	131
第128図	第97-1E次調査区 井戸跡 遺構実測図 4 (1/60)	132
第129図	第97-1E次調査区 井戸跡 遺構実測図 5 (1/60)	133

第130図	第97-1E次調査区 井戸跡 遺構実測図 6 (1/60)	134
第131図	第97-1E次調査区 井戸跡 遺構実測図 7 (1/60)	135
第132図	第97-1E次調査区 土坑 遺構実測図 1 (1/20)	136
第133図	第97-1E次調査区 土坑 遺構実測図 2 (1/20)	137
第134図	第97-1E次調査区 土坑 遺構実測図 3 (1/60)	138
第135図	第97-1E次調査区 土坑 遺構実測図 4 (1/60)	139
第136図	第97-1E次調査区 土坑 遺構実測図 5 (1/60)	140
第137図	第97-1E次調査区 土坑 遺構実測図 6 (1/60)	141
第138図	第97-1E次調査区 土坑 遺構実測図 7 (1/60)	142
第139図	第97-1E次調査区 土坑 遺構実測図 8 (1/60)	143
第140図	第97-1E次調査区 中央部土坑群 (1/300)	144
第141図	第97-1E次調査区 土坑 遺構実測図 9 (1/80)	145
第142図	第97-1E次調査区 土坑 遺構実測図10(1/60)	146
第143図	第97-1E次調査区 土坑 遺構実測図11(1/60)	147
第144図	第97-1E次調査区 土坑 遺構実測図12(1/60)	148
第145図	第97-1E次調査区 土坑 遺構実測図13(1/60)	149
第146図	第97-1E次調査区 土坑 遺構実測図14(1/60)	150
第147図	第97-1E次調査区 土坑 遺構実測図15(1/80)	151
第148図	第97-1E次調査区 土坑 遺構実測図16(1/60)	152
第149図	第97-1E次調査区 土坑 遺構実測図17(1/60)	153
第150図	第97-1E次調査区 土坑 遺構実測図18(1/60)	154
第151図	第97-1E次調査区 土坑 遺構実測図19(1/60)	155
第152図	第97-1E次調査区 土坑 遺構実測図20(1/60)	156
第153図	第97-1E次調査区 土坑 遺構実測図21(1/60)	157
第154図	第97-1E次調査区 土坑 遺構実測図22(1/60)	158
第155図	第97-1E次調査区 土坑 遺構実測図23(1/60)	159
第156図	第97-1E次調査区 道路状遺構 遺構実測図 1 (1/60)	160
第157図	第97-1E次調査区 道路状遺構 遺構実測図 2 (1/60)	161
第158図	第97-1E次調査区 埋納遺構 遺構実測図(1/20・1/40)	162
第159図	第97-1E次調査区 性格不明遺構 遺構実測図(1/80)	162
第160図	第97-1E次調査区 遺物実測図 1 (1/4)	163
第161図	第97-1E次調査区 遺物実測図 2 (1/4・1/8)	164
第162図	第97-1E次調査区 遺物実測図 3 (1/4)	165
第163図	第97-1E次調査区 遺物実測図 4 (1/4)	166
第164図	第97-1E次調査区 遺物実測図 5 (1/4)	167
第165図	第97-1E次調査区 遺物実測図 6 (1/4)	168
第166図	第97-1E次調査区 遺物実測図 7 (1/2・1/4)	169
第167図	第97-1E次調査区 遺物実測図 8 (1/4)	170
第168図	第97-1E次調査区 遺物実測図 9 (1/2・1/4)	171
第169図	第97-1E次調査区 遺物実測図10(1/4)	172
第170図	第97-1E次調査区 遺物実測図11(1/4)	173
第171図	第97-1E次調査区 遺物実測図12(1/4)	174
第172図	第97-1E次調査区 遺物実測図13(1/4)	175
第173図	第97-1E次調査区 遺物実測図14(1/4)	176
第174図	第97-1E次調査区 遺物実測図15(1/4)	177
第175図	第97-1E次調査区 遺物実測図16(1/4)	178
第176図	第97-1E次調査区 遺物実測図17(1/4)	179
第177図	第97-1E次調査区 遺物実測図18(1/4)	180
第178図	第97-1E次調査区 遺物実測図19(1/2・1/4)	181

第179図	第97-1E次調査区 遺物実測図20(1/4) ……………	182
第180図	第97-1E次調査区 遺物実測図21(1/4) ……………	183
第181図	第97-1E次調査区 遺物実測図22(1/4) ……………	184
第182図	第97-1E次調査区 遺物実測図23(1/4) ……………	185
第183図	第97-1E次調査区 遺物実測図24(1/4) ……………	186
第184図	第97-1E次調査区 遺物実測図25(1/4) ……………	187
第185図	第97-1E次調査区 遺物実測図26(1/4) ……………	188
第186図	第97-1E次調査区 遺物実測図27(1/2・1/4) ……………	189
第187図	第97-1E次調査区 遺物実測図28(1/4) ……………	190
第188図	第97-1E次調査区 遺物実測図29(1/4) ……………	191
第189図	第97-1E次調査区 遺物実測図30(1/4) ……………	192
第190図	第97-1E次調査区 遺物実測図31(1/4) ……………	193
第191図	第97-1E次調査区 遺物実測図32(1/4) ……………	194
第192図	第97-1E次調査区 遺物実測図33(1/4) ……………	195
第193図	第97-1E次調査区 遺物実測図34(1/4) ……………	196
第194図	第97-1E次調査区 遺物実測図35(1/4) ……………	197
第195図	第97-1E次調査区 遺物実測図36(1/4) ……………	198
第196図	第97-1E次調査区 遺物実測図37(1/1・1/4) ……………	199
第197図	第97-1E次調査区 遺物実測図38(1/4) ……………	200
第198図	第97-1E次調査区 遺物実測図39(1/2・1/4) ……………	201
第199図	第97-1E次調査区 遺物実測図40(1/4) ……………	202
第200図	第97-1E次調査区 大型石製品 遺物実測図 1 (1/8) ……………	203
第201図	第97-1E次調査区 大型石製品 遺物実測図 2 (1/8) ……………	204
第202図	第97-1E次調査区 大型石製品 遺物実測図 3 (1/8) ……………	205
第203図	第97-1E次調査区 大型石製品 遺物実測図 4 (1/8) ……………	206
第204図	第97-1E次調査区 大型石製品 遺物実測図 5 (1/8・1/15) ……………	207
第205図	第97-1E次調査区 石塔類 遺物実測図 1 (1/8) ……………	208
第206図	第97-1E次調査区 石塔類 遺物実測図 2 (1/8) ……………	209
第207図	第97-1E次調査区 石塔類 遺物実測図 3 (1/8) ……………	210
第208図	第97-1E次調査区 石塔類 遺物実測図 4 (1/8) ……………	211
第209図	第97-1E次調査区 石塔類 遺物実測図 5 (1/8) ……………	212
第210図	第97-1E次調査区 鉄製品 遺物実測図 1 (1/3) ……………	213
第211図	第97-1E次調査区 鉄製品 遺物実測図 2 (1/3) ……………	214
第212図	第97-1E次調査区 鉄製品 遺物実測図 3 (1/3) ……………	215
第213図	第97-1E次調査区 鉄製品 遺物実測図 4 (1/4) ……………	216
第214図	第97-1E次調査区 鉄製品 遺物実測図 5 (1/3) ……………	217
第215図	第97-1E次調査区 銅製品 遺物実測図(1/3) ……………	218
第216図	第97-1E次調査区 銅製品・鉛製品・銅銭 遺物実測図 1 (1/1・1/2・1/3) ……………	219
第217図	第97-1E次調査区 銅銭 遺物実測図 2 (1/1) ……………	220
第218図	第97-1E次調査区 銅銭 遺物実測図 3 (1/1) ……………	221
第219図	第97-2次調査区 全体遺構図(1/250) ……………	222
第220図	第97-2次調査区 遺構配置図(1/250) ……………	223
第221図	第97-2次調査区 井戸跡 遺構実測図(1/60) ……………	224
第222図	第97-2次調査区 土坑 遺構実測図 1 (1/60) ……………	225
第223図	第97-2次調査区 土坑 遺構実測図 2 (1/60) ……………	226
第224図	第97-2次調査区 土坑 遺構実測図 3 (1/60) ……………	227
第225図	第97-2次調査区 土坑 遺構実測図 4 (1/80) ……………	228

第226図	第97-2次調査区 土坑 遺構実測図 5 (1/60・1/80) ……	229
第227図	第97-2次調査区 土坑 遺構実測図 6 (1/60) ……………	230
第228図	第97-2次調査区 土坑 遺構実測図 7 (1/60) ……………	231
第229図	第97-2次調査区 土坑 遺構実測図 8 (1/60) ……………	232
第230図	第97-2次調査区 土坑墓 遺構実測図(1/60) ……………	232
第231図	第97-2次調査区 柱穴 遺構実測図(1/40) ……………	232
第232図	第97-2次調査区 遺物実測図 1 (1/2・1/4) ……………	233
第233図	第97-2次調査区 遺物実測図 2 (1/4) ……………	234
第234図	第97-2次調査区 遺物実測図 3 (1/4) ……………	235
第235図	第97-2次調査区 遺物実測図 4 (1/4) ……………	236
第236図	第97-2次調査区 遺物実測図 5 (1/4) ……………	237
第237図	第97-2次調査区 遺物実測図 6 (1/4) ……………	238
第238図	第97-2次調査区 遺物実測図 7 (1/4) ……………	239
第239図	第97-2次調査区 遺物実測図 8 (1/4) ……………	240
第240図	第97-2次調査区 遺物実測図 9 (1/4) ……………	241
第241図	第97-2次調査区 遺物実測図10(1/4) ……………	242
第242図	第97-2次調査区 遺物実測図11(1/4) ……………	243
第243図	第97-2次調査区 遺物実測図12(1/4) ……………	244
第244図	第97-2次調査区 遺物実測図13(1/4) ……………	245
第245図	第97-2次調査区 遺物実測図14(1/4) ……………	246
第246図	第97-2次調査区 遺物実測図15(1/4) ……………	247
第247図	第97-2次調査区 遺物実測図16(1/4) ……………	248
第248図	第97-2次調査区 遺物実測図17(1/4) ……………	249
第249図	第97-2次調査区 遺物実測図18(1/4) ……………	250
第250図	第97-2次調査区 大型石製品 遺物実測図 1 (1/8) ……………	251
第251図	第97-2次調査区 大型石製品 遺物実測図 2 (1/8) ……………	252
第252図	第97-2次調査区 石塔類 遺物実測図 1 (1/8) ……………	252
第253図	第97-2次調査区 石塔類 遺物実測図 2 (1/8) ……………	253
第254図	第97-2次調査区 石塔類 遺物実測図 3 (1/8) ……………	254
第255図	第97-2次調査区 石塔類 遺物実測図 4 (1/8) ……………	255
第256図	第97-2次調査区 石塔類 遺物実測図 5 (1/8) ……………	256
第257図	第97-2次調査区 石塔類 遺物実測図 6 (1/8) ……………	257
第258図	第97-2次調査区 鉄製品・銅製品・銅銭 遺物実測図(1/1・1/3) ……………	258
第259図	第97-3次調査区 全体遺構図・遺構配置図 1 (1/200) ……………	259・260
第260図	第97-3次調査区 全体遺構図・遺構配置図 2 (1/200) ……………	261・262
第261図	第97-3次調査区 南壁土層断面図(1/60) ……………	263・264
第262図	第97-3次調査区 掘立柱建物 遺構実測図 1 (1/80) ……	265
第263図	第97-3次調査区 掘立柱建物 遺構実測図 2 (1/80) ……	266
第264図	第97-3次調査区 掘立柱建物 遺構実測図 3 (1/80) ……	267
第265図	第97-3次調査区 掘立柱建物 遺構実測図 4 (1/80) ……	268
第266図	第97-3次調査区 掘立柱建物 遺構実測図 5 (1/80) ……	269
第267図	第97-3次調査区 掘立柱建物 遺構実測図 6 (1/80) ……	270
第268図	第97-3次調査区 井戸跡 遺構実測図(1/60) ……………	271
第269図	第97-3次調査区 土坑 遺構実測図 1 (1/60) ……………	272
第270図	第97-3次調査区 土坑 遺構実測図 2 (1/40・1/60) ……	273
第271図	第97-3次調査区 土坑 遺構実測図 3 (1/60) ……………	274

第272図 第97-3次調査区 土坑 遺構実測図 4 (1/40・1/60) ……275

第273図 第97-3次調査区 土坑 遺構実測図 5 (1/60) ……276

第274図 第97-3次調査区 溝跡 遺構実測図(1/60) ……277

第275図 第97-3次調査区 埋納遺構 遺構実測図(1/40) ……278

第276図 第97-3次調査区 柱穴 遺構実測図(1/40) ……278

第277図 第97-3次調査区 SF200周辺重複図(1/180) ……279

第278図 第97-3次調査区 SF200西側 遺構実測図(1/60) ……280

第279図 第97-3次調査区 SF200内溝跡 遺構実測図(1/80) ……281

第280図 第97-3次調査区 SF490 遺構実測図(1/50) ……282

第281図 第97-3次調査区 SF490 壁面土層図(1/60) ……283

第282図 第97-3次調査区 遺物実測図 1 (1/2・1/4) ……284

第283図 第97-3次調査区 遺物実測図 2 (1/4) ……285

第284図 第97-3次調査区 遺物実測図 3 (1/4) ……286

第285図 第97-3次調査区 遺物実測図 4 (1/2・1/4) ……287

第286図 第97-3次調査区 遺物実測図 5 (1/4) ……288

第287図 第97-3次調査区 遺物実測図 6 (1/4) ……289

第288図 第97-3次調査区 遺物実測図 7 (1/4) ……290

第289図 第97-3次調査区 遺物実測図 8 (1/4) ……291

第290図 第97-3次調査区 遺物実測図 9 (1/4) ……292

第291図 第97-3次調査区 大型石製品 遺物実測図(1/8) ……293

第292図 第97-3次調査区 石塔類 遺物実測図 1 (1/8) ……293

第293図 第97-3次調査区 石塔類 遺物実測図 2 (1/8) ……294

第294図 第97-3次調査区  
鉄製品・銅製品・銅銭 遺物実測図(1/1・1/3) ……295

写真図版

写真図版1

調査区東側 第97-1E次 1面目完掘・97-2次 1面目検出状況(上が北)

調査区東側 第97-1E次 2面目完掘・97-2・97-3次完掘状況(上が北)

写真図版2

第97-1次調査区 SF100 検出状況(北より)

第97-1次調査区 SB270 検出状況(東より)

第97-1次調査区 SF100上面SD370・380・390・435 掘削状況(北より)

第97-1E次調査区 SK020 遺物出土状況(北より)

第97-1次調査区 SF100下層遺構 完掘状況(北より)

第97-1次調査区 SE050・085 掘削状況(東より)

第97-1E次調査区 SJ600 遺物出土状況(北より)

第97-2次調査区 SK100・110・115 堆積状況(西より)

写真図版3

第97-1次調査区 西側掘削状況(上が北)

第97-3次調査区 中央部掘削状況(上が北)

第97-3次調査区 SX300 検出状況(北より)

第97-3次調査区 SF400・SX300 検出状況(西より)

第97-3次調査区 SX305 階段状遺構検出状況(北より)

第97-3次調査区 SF495・SX305 検出状況(西より)

写真図版4

66-26 (華南三彩鶴形水注)

165-34 (タイ産陶器鉢)

287-51 (産地不明陶器短頸壺)

67-8・9、101-1 (青花鉢・小壺・金属容器)

76-46 (高麗青磁皿)

285-14 (磁州窯系陶器皿)

169-22 (変形菱形文軒平瓦)

75-10(鍔型)

97-18 (火打石 石英)

256-1(水輪)

99-7(板碑)

209-7(四面仏)

196-23(ガラス小玉)

100-17(鉄鎌)

210-47(鉄鉾)

212-70(薬研)

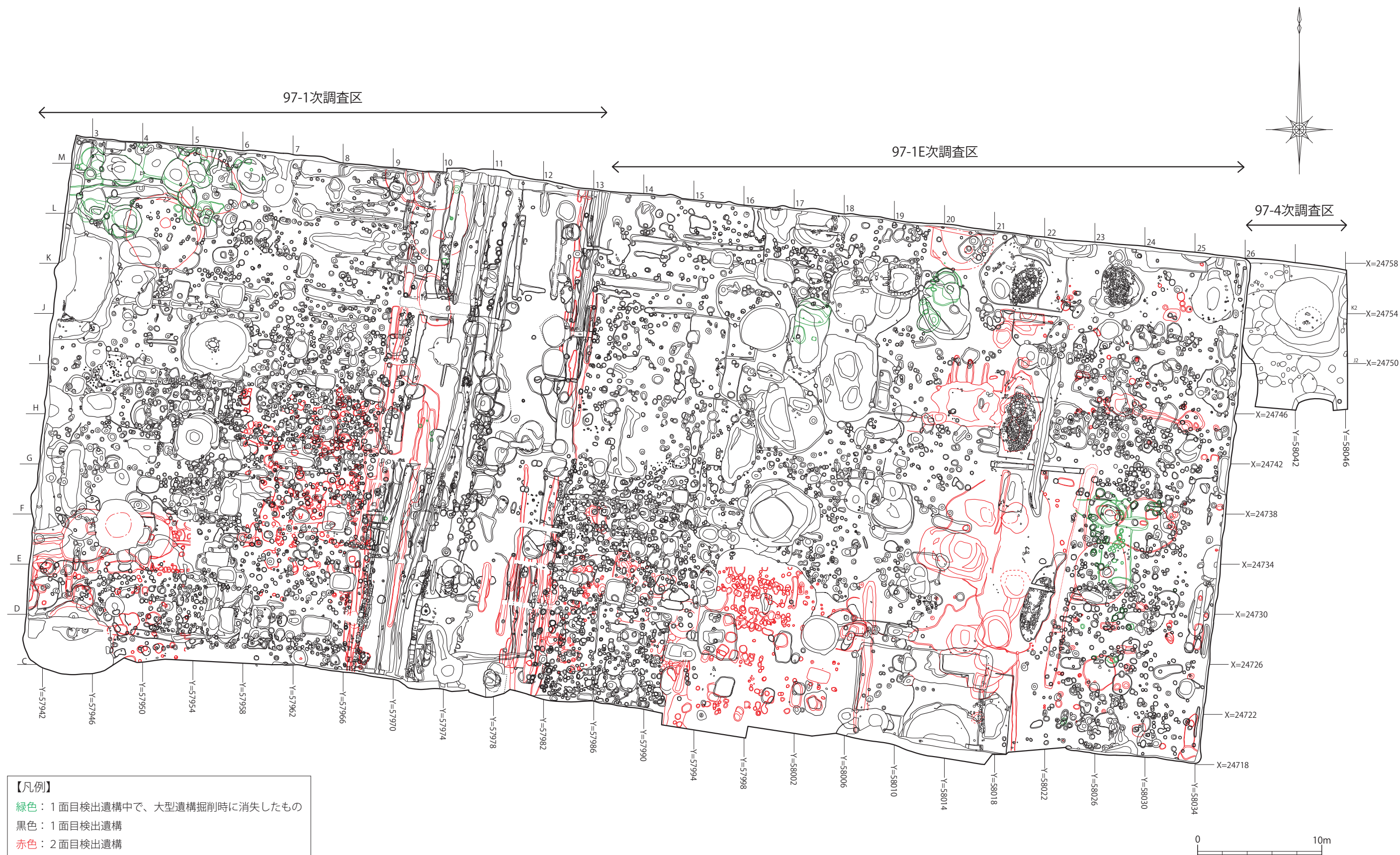
213-72(兜 側面写真)

215-7(権)



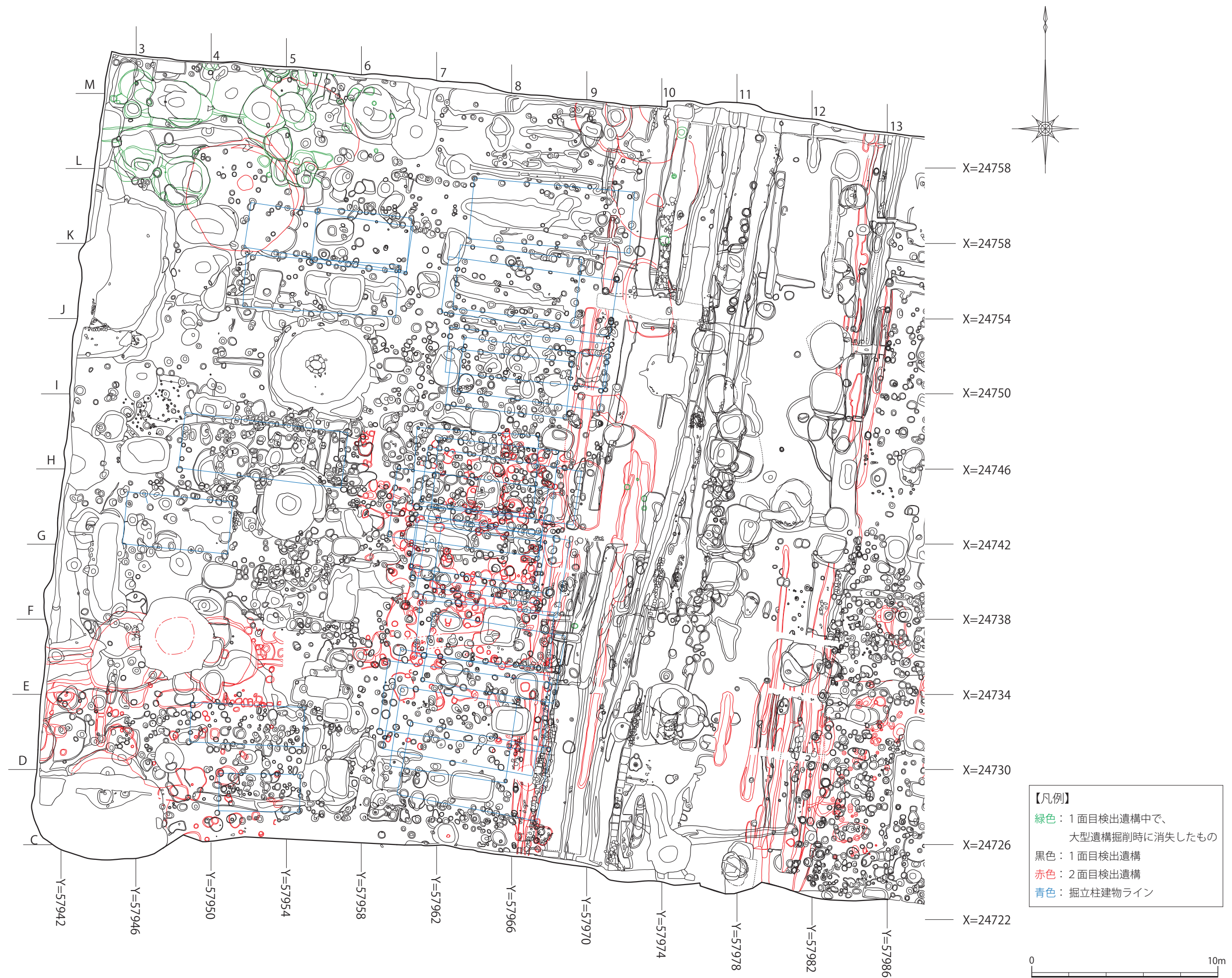




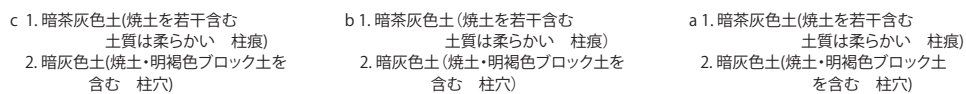


第2図 第97-1次・97-1E次・97-4次調査区 全体遺構図 (1/300)





第3図 第97-1次調査区 全体遺構図 (1/200)

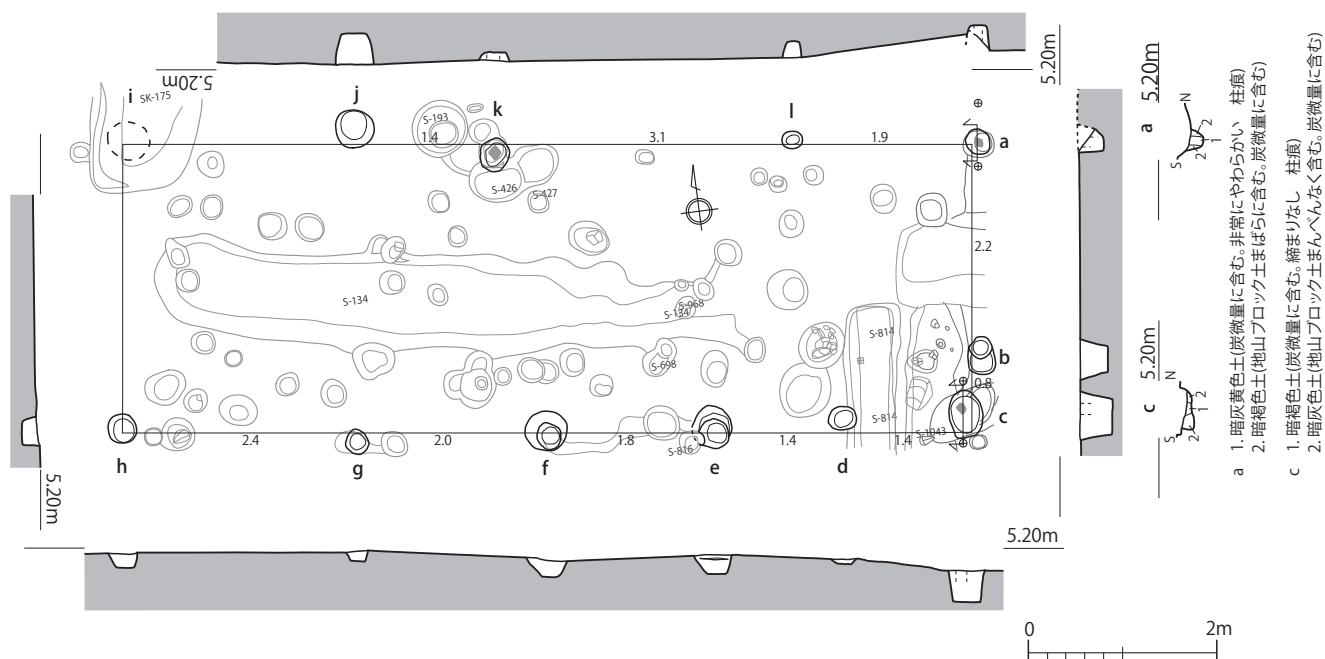


— 7 —

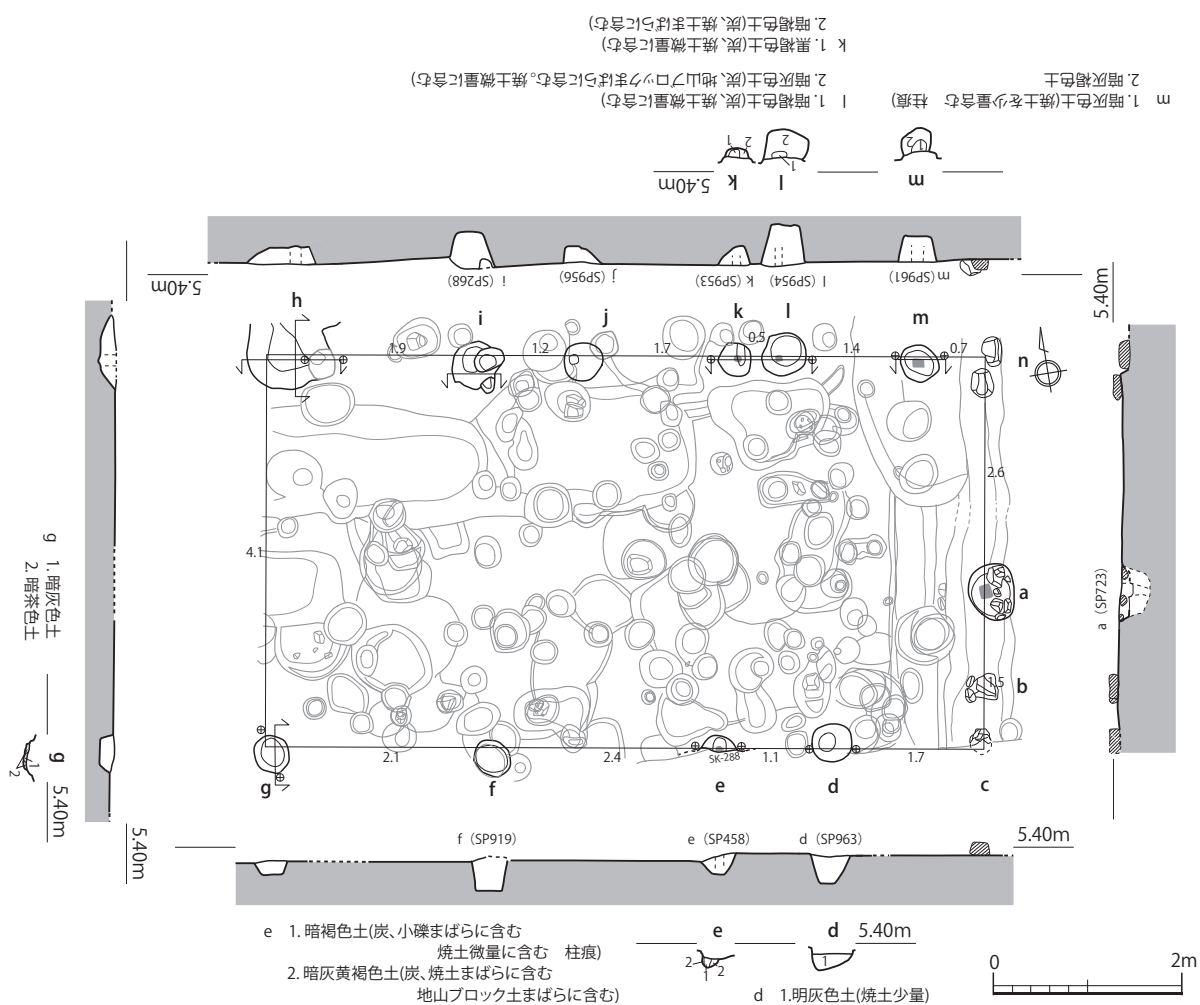




97-1 SB275

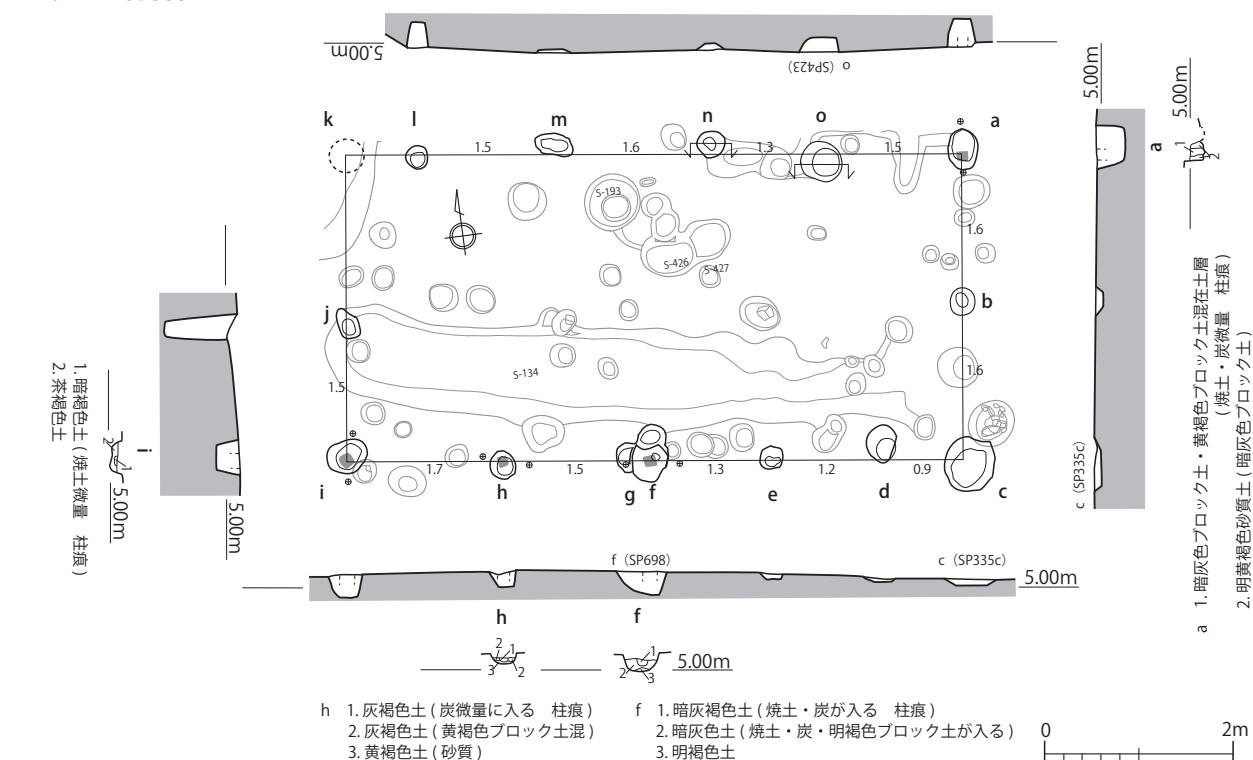


## 97-1 SB290

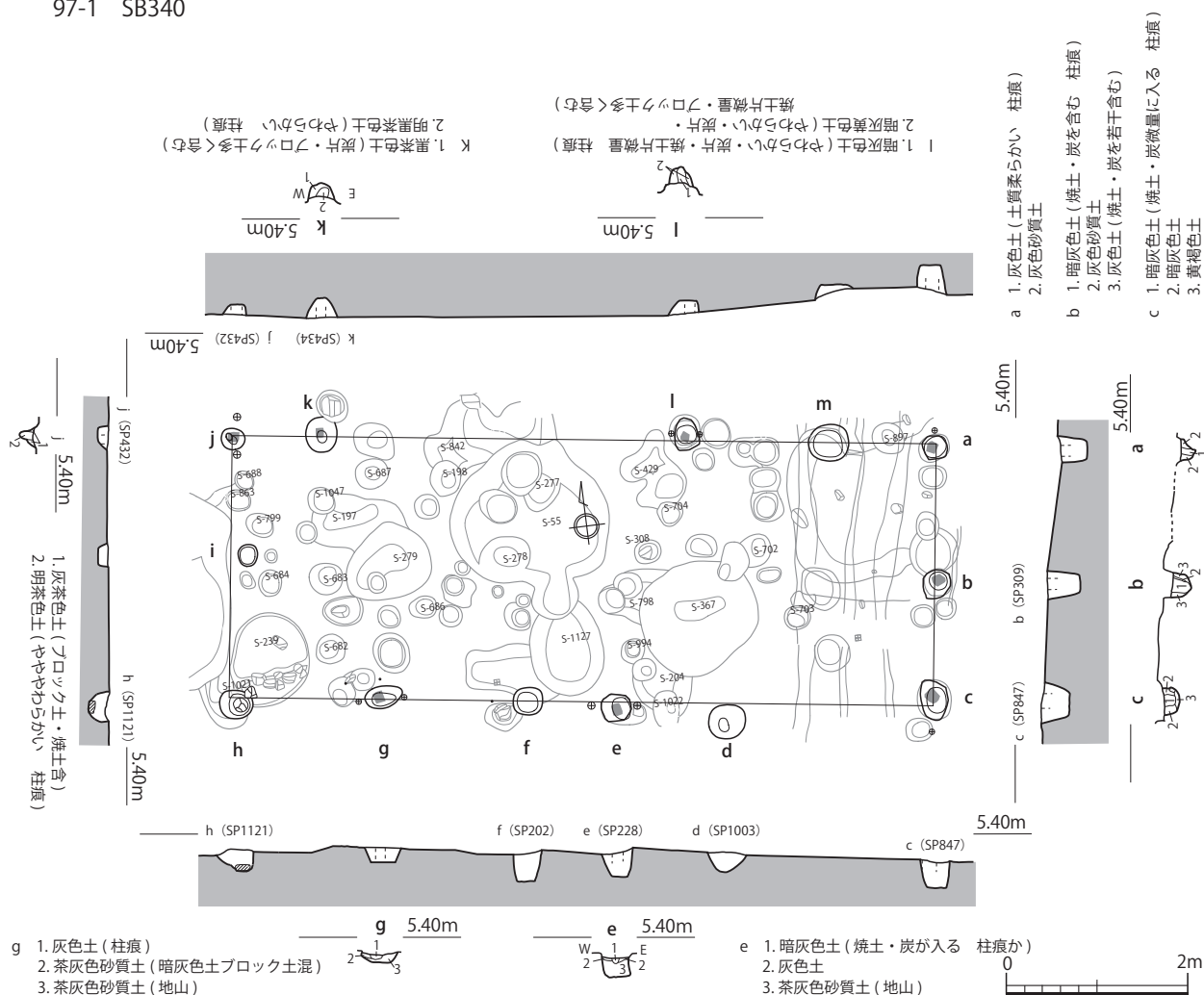


第6図 第97-1次調査区 掘立柱建物 遺構実測図3 (1/80)

97-1 SB335

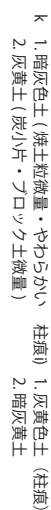


97-1 SB340



第7図 第97-1次調査区 掘立柱建物 遺構実測図4 (1/80)

97-1 SB490



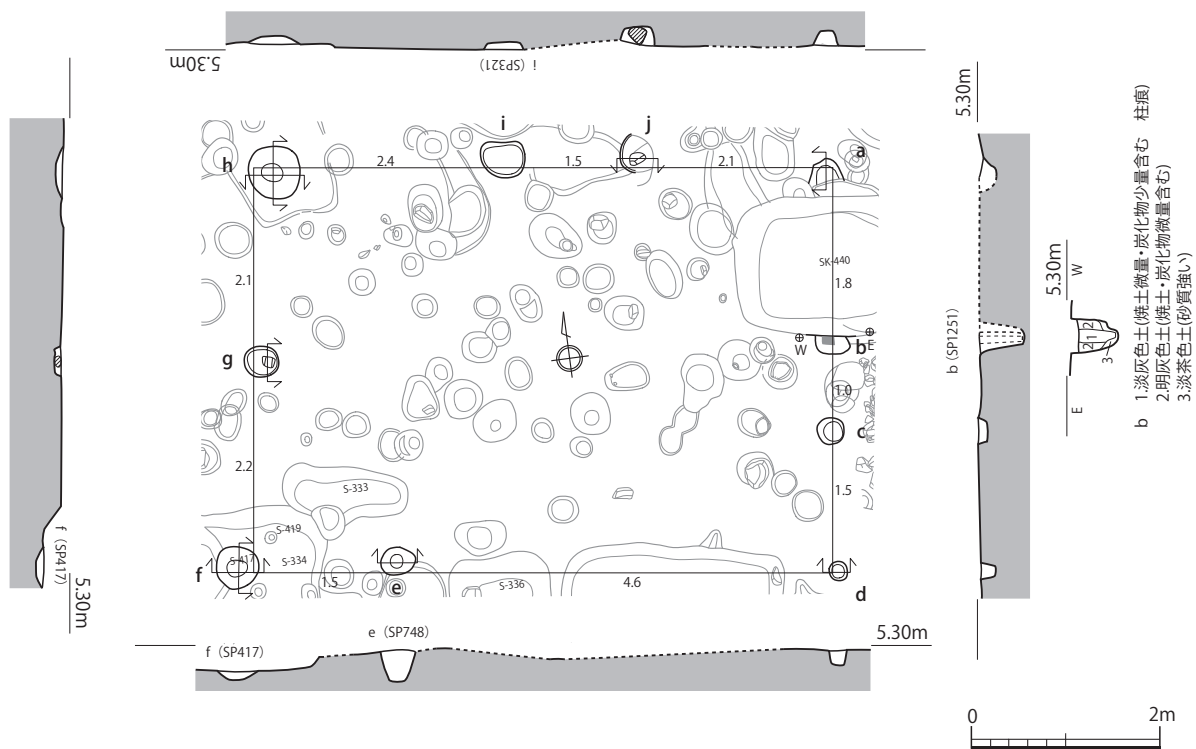
— 11 —

k 1. 暗灰色砂質土(燒土なし 柱痕) j 1. 黒褐色土(燒土なし 柱痕)  
2. 暗茶灰色土 2. 暗灰色砂質土  
3. 黒褐色砂質土(地山)

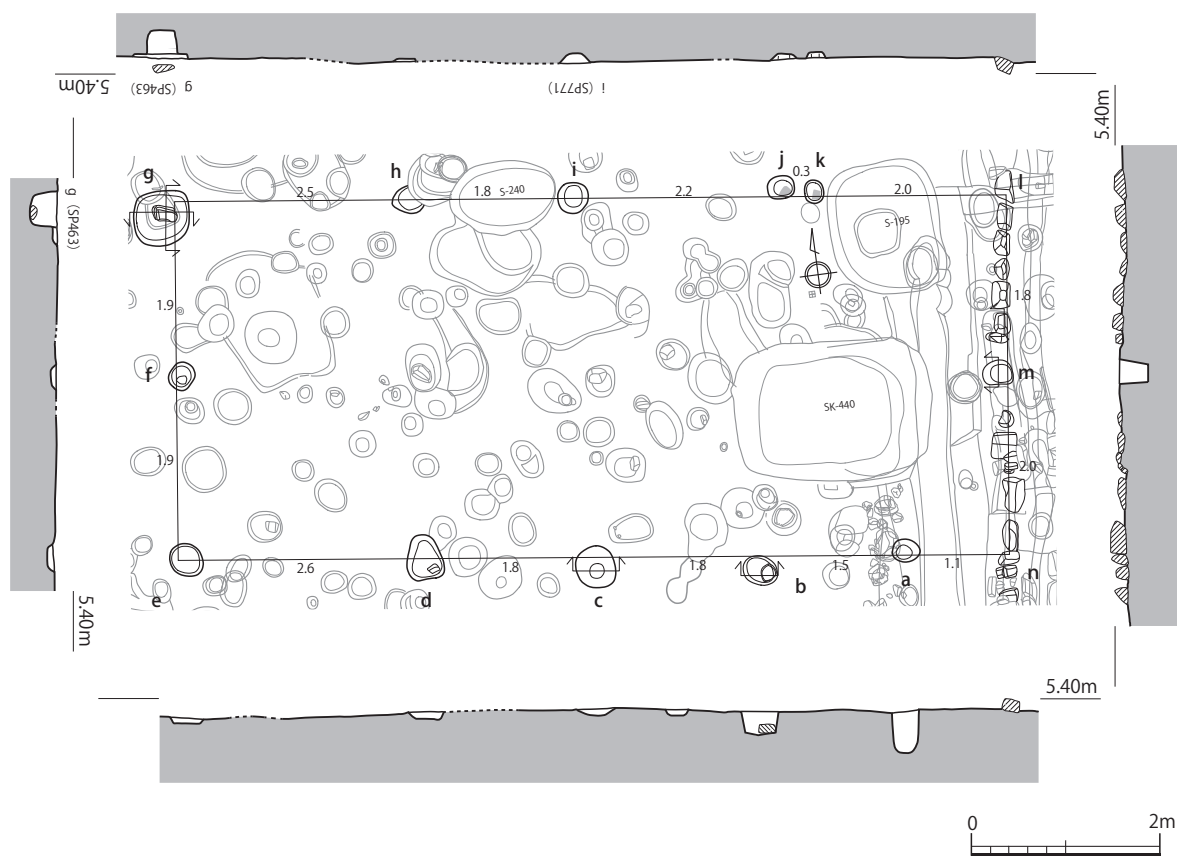


– 12 –

97-1 SB1035



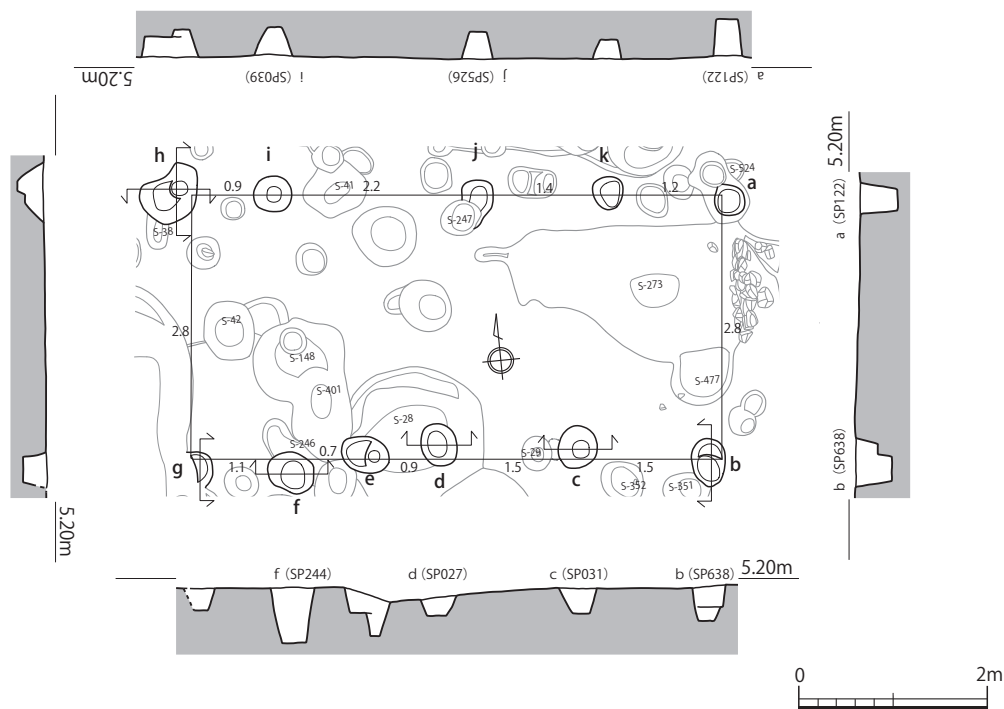
97-1 SB1040



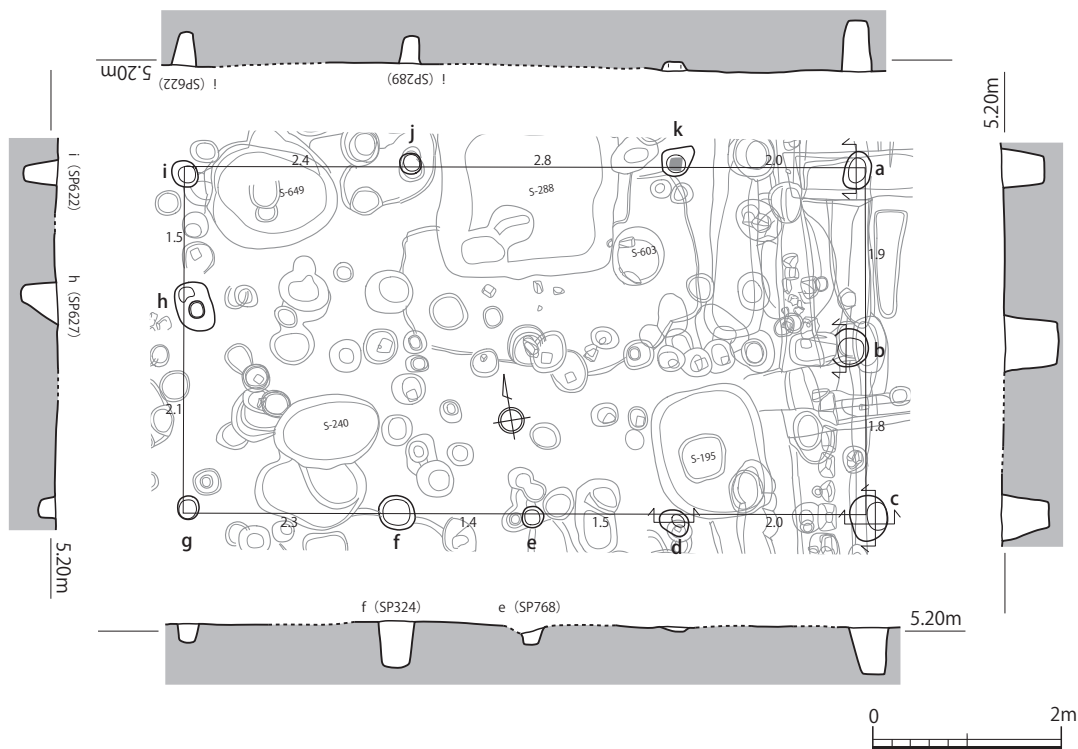
第 10 図 第 97-1 次調査区 掘立柱建物 遺構実測図 7 (1/80)



97-1 SB1045

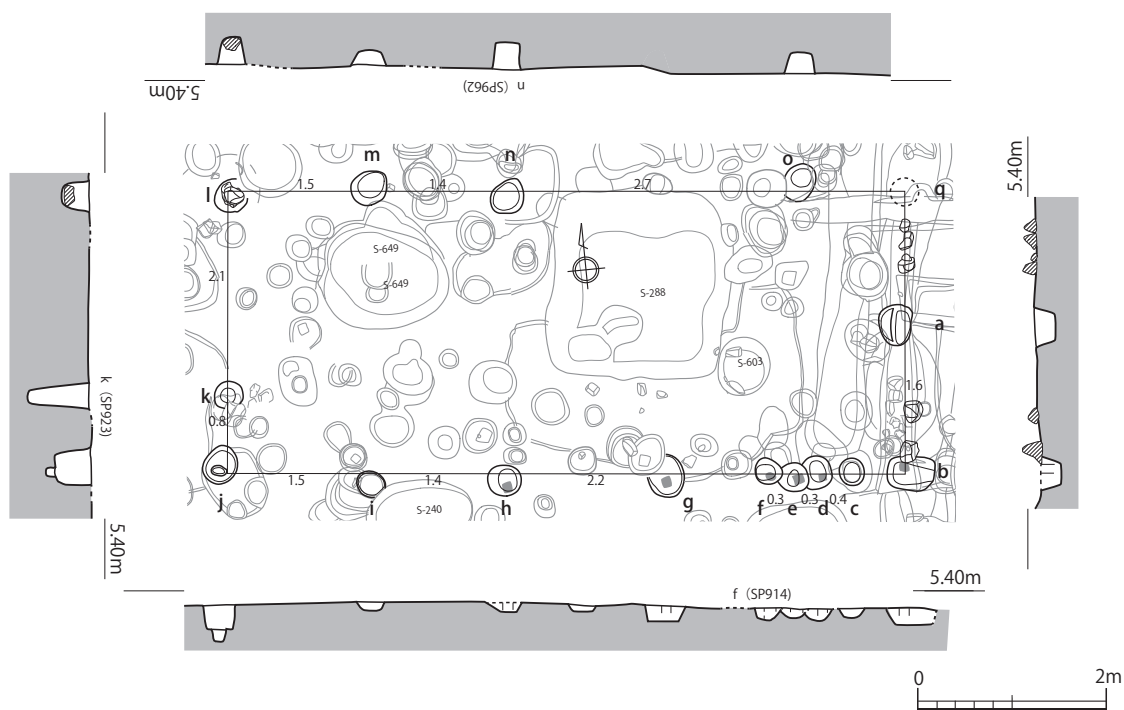


97-1 SB1050

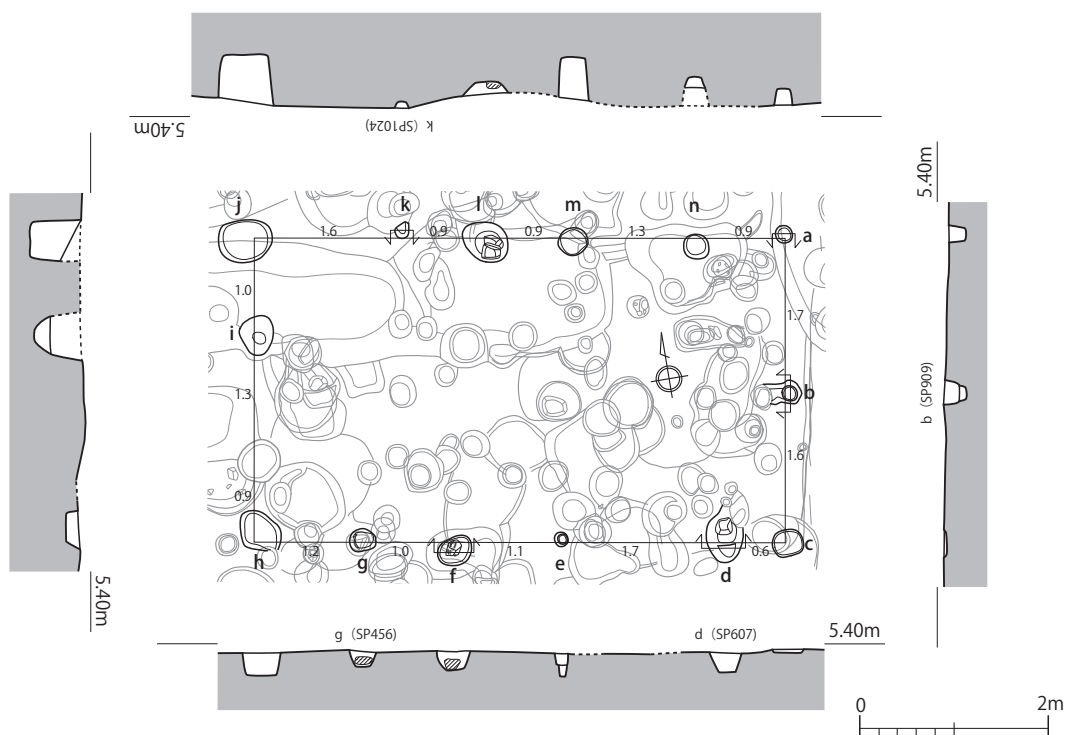


第 11 図 第 97-1 次調査区 掘立柱建物 遺構実測図 8 (1/80)

97-1 SB1055



97-1 SB1060

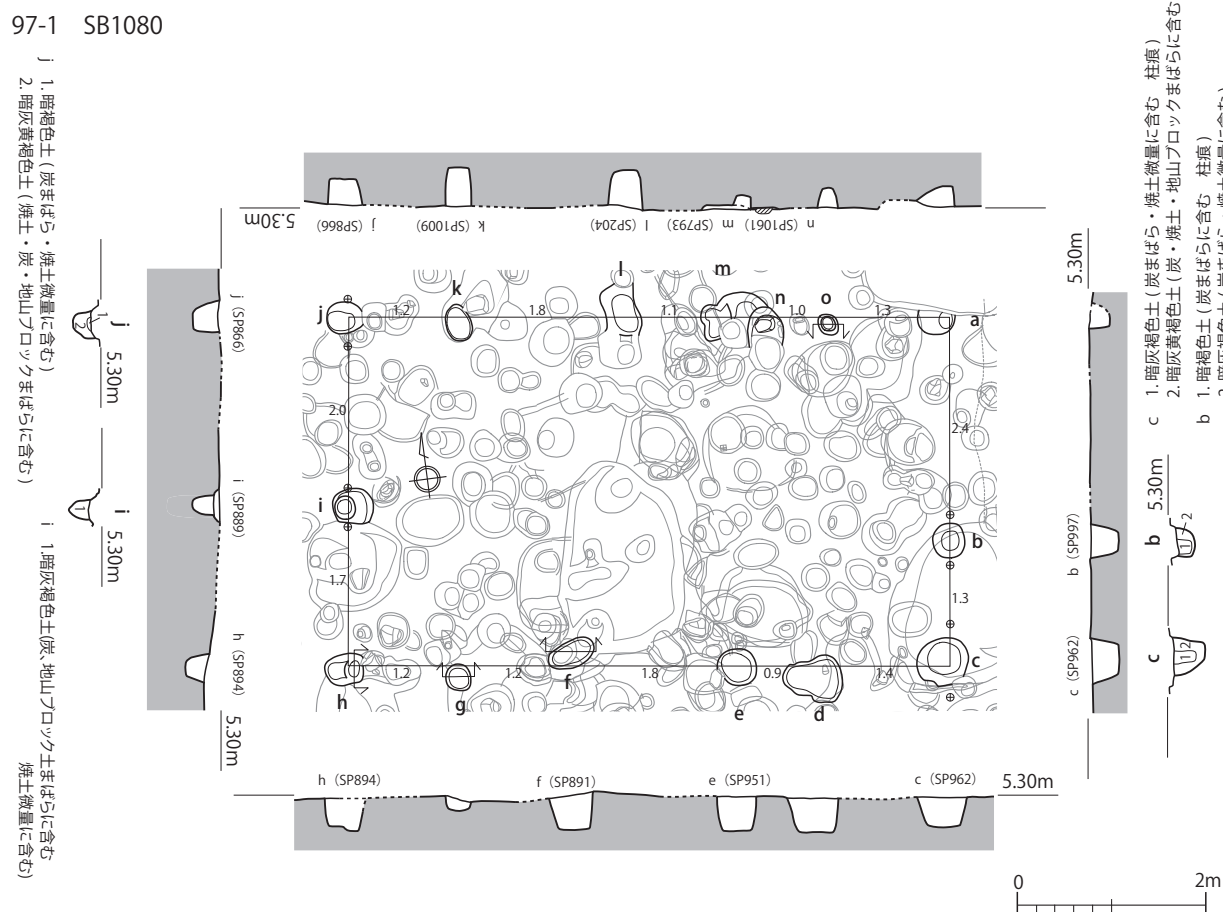


第 12 図 第 97-1 次調査区 掘立柱建物 遺構実測図 9 (1/80)



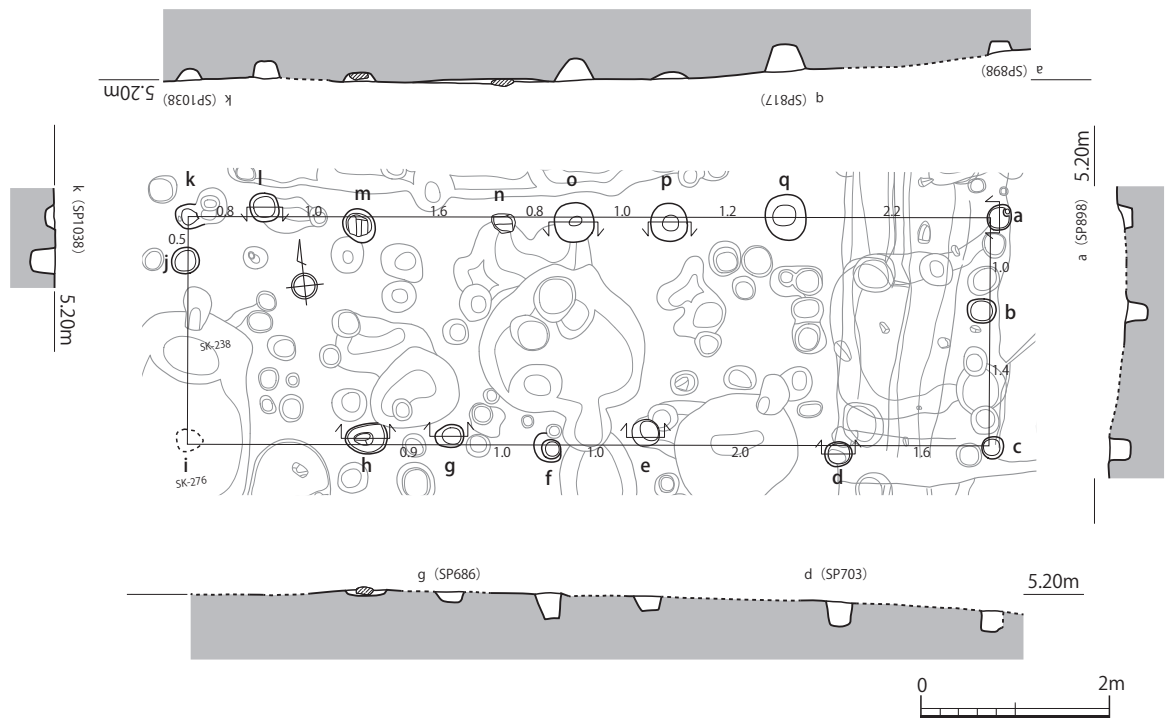


97-1 SB1080

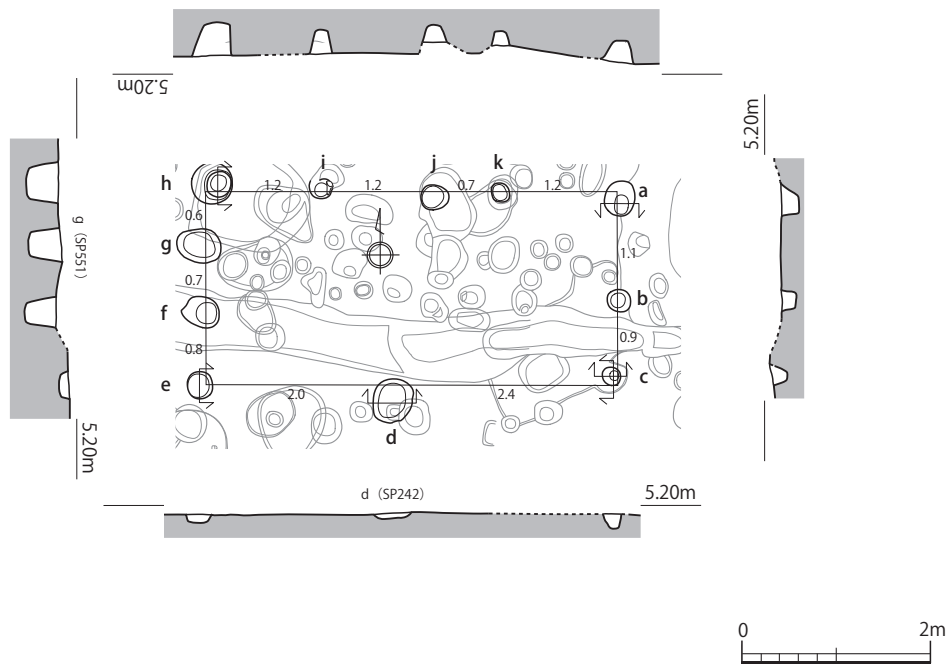


– 17 –

97-1 SB1085

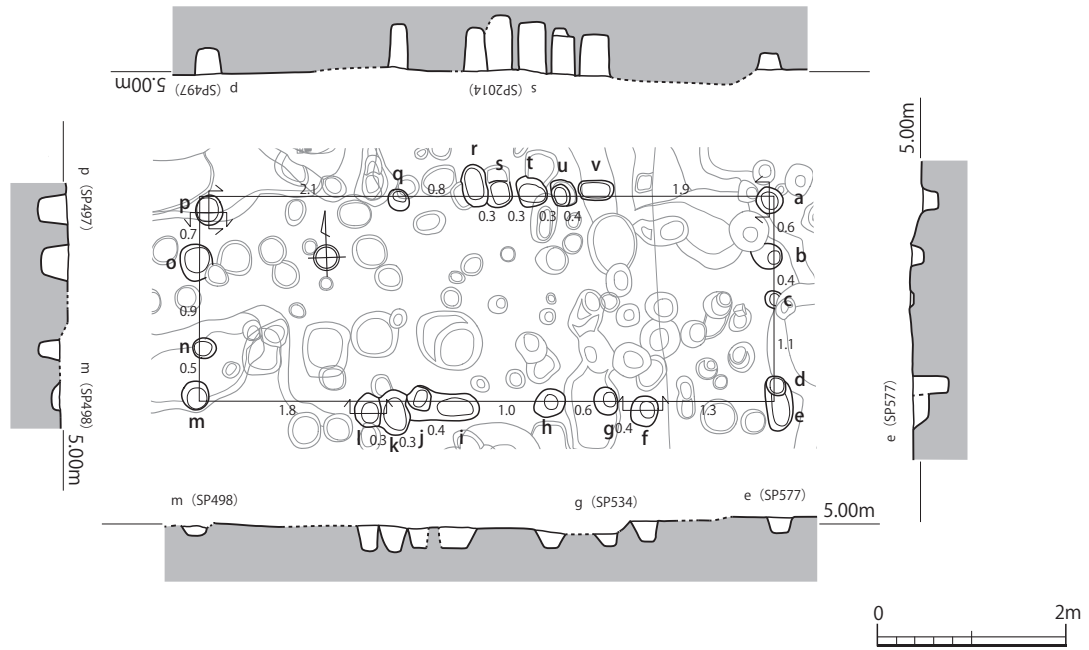


97-1 SB1090

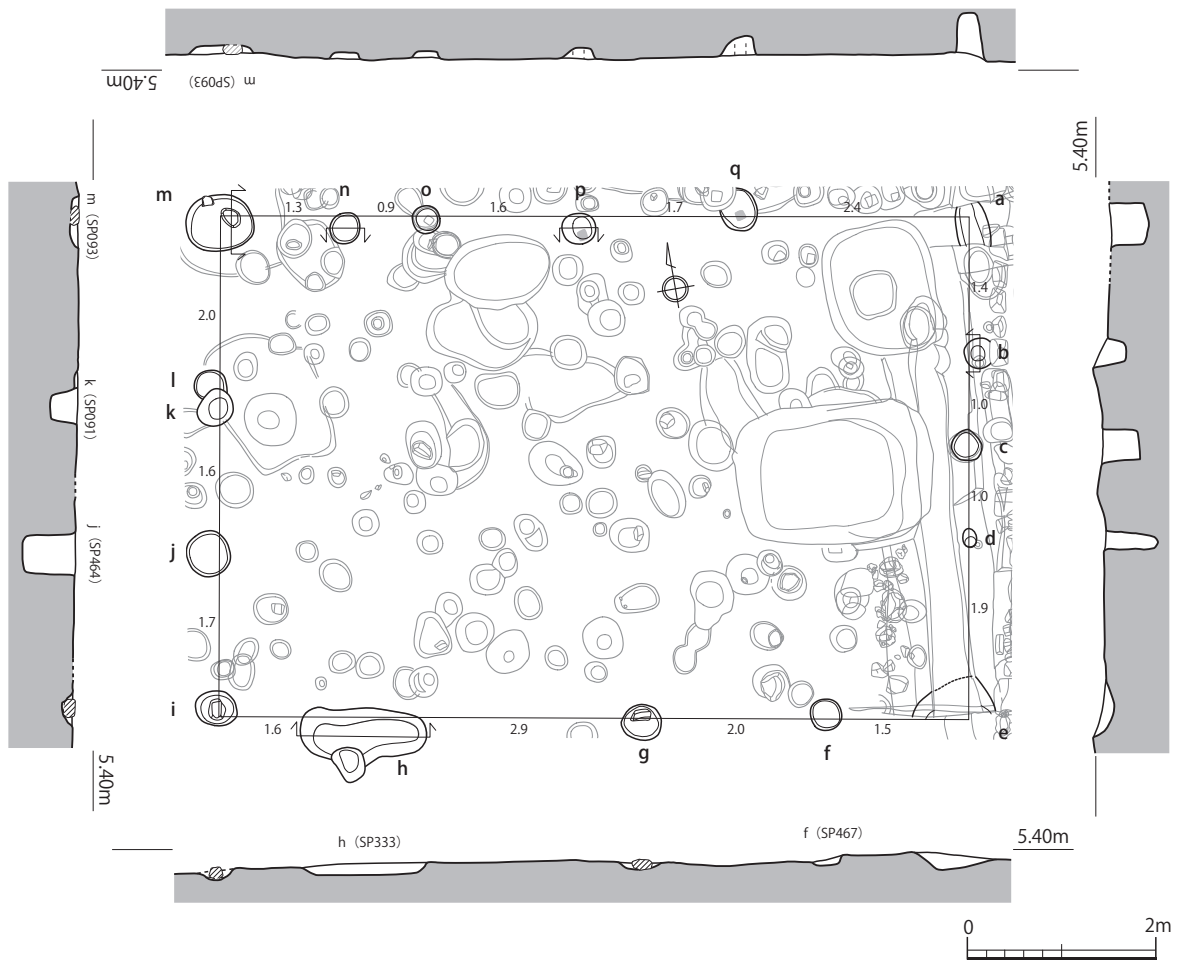


第 15 図 第 97-1 次調査区 掘立柱建物 遺構実測図 12 (1/80)

97-1 SB1095

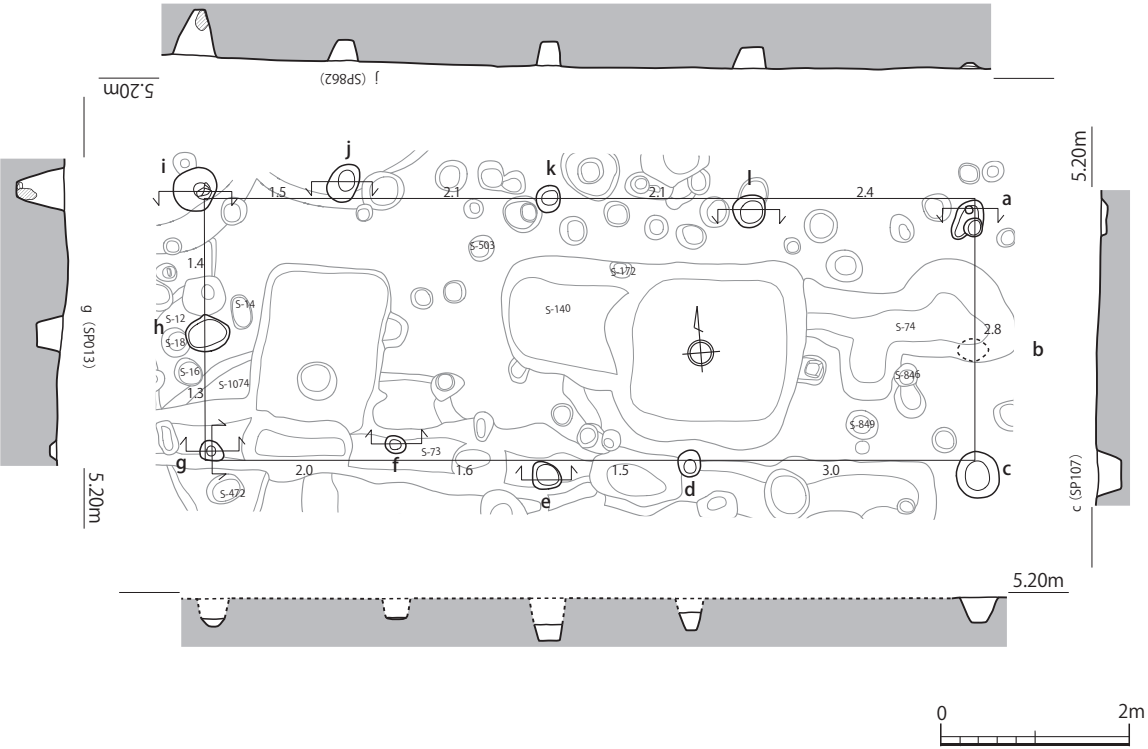


97-1 SB1100

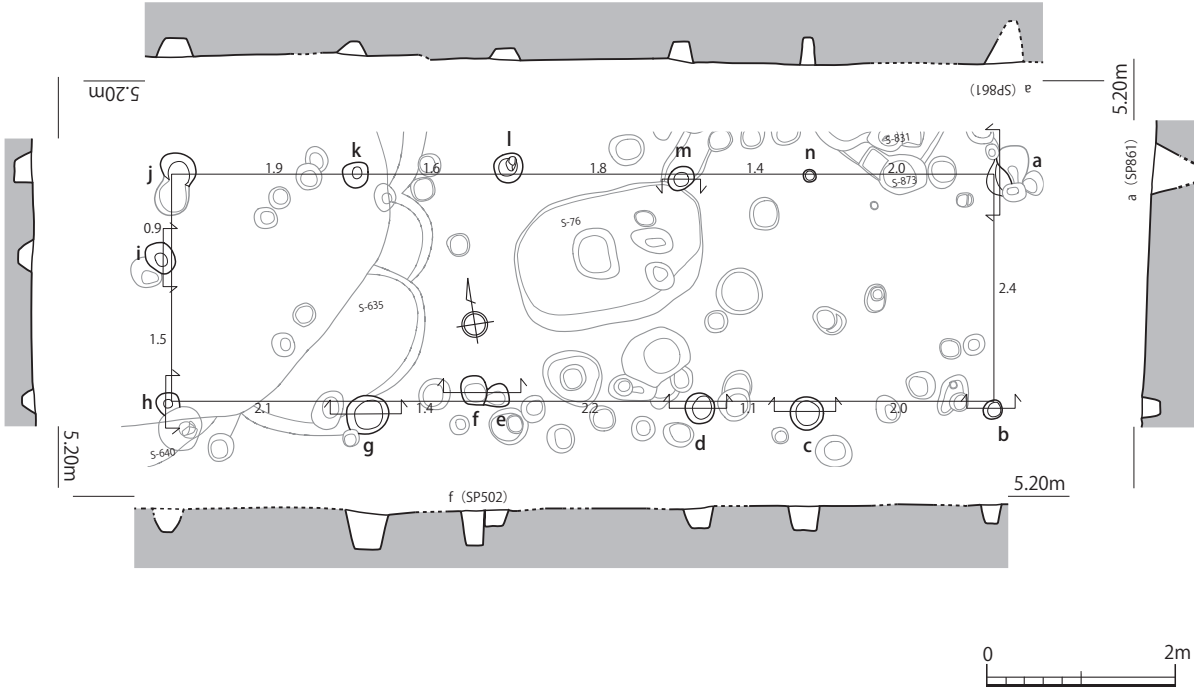


第 16 図 第 97-1 次調査区 掘立柱建物 遺構実測図 13 (1/80)

97-1 SB1105



97-1 SB1110



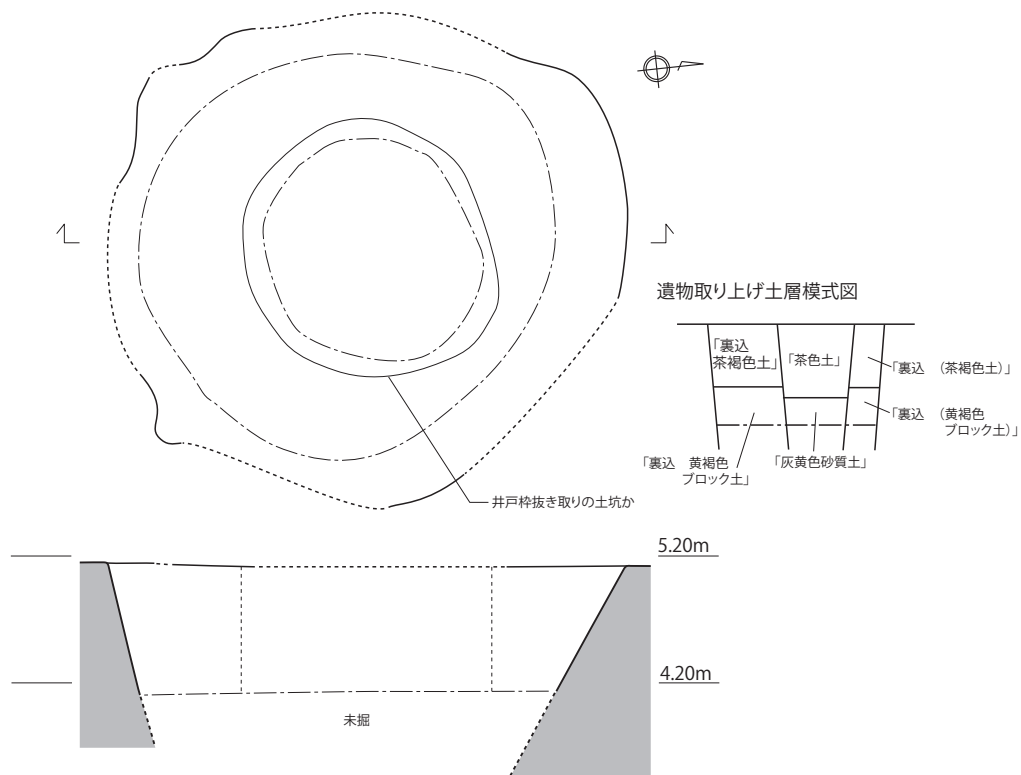
第 17 図 第 97-1 次調査区 掘立柱建物 遺構実測図 14 (1/80)

97-1 SB1115

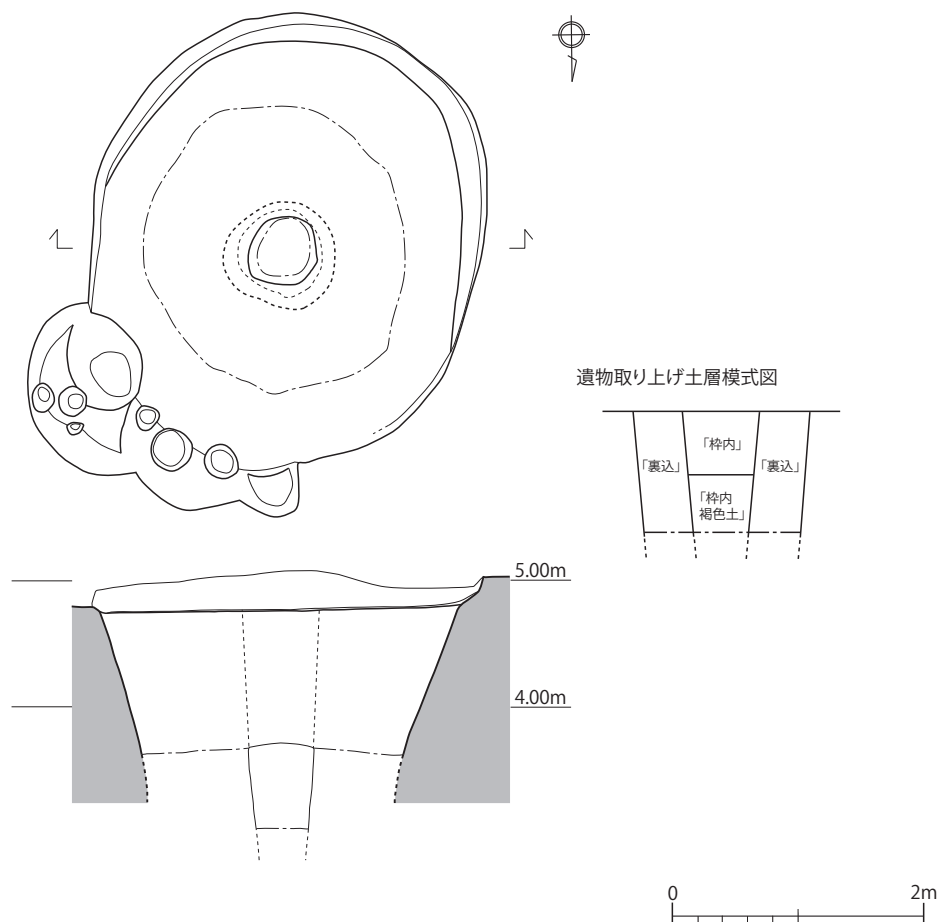


第 18 図 第 97-1 次調査区 掘立柱建物 遺構実測図 15 (1/80)

97-1 SE020



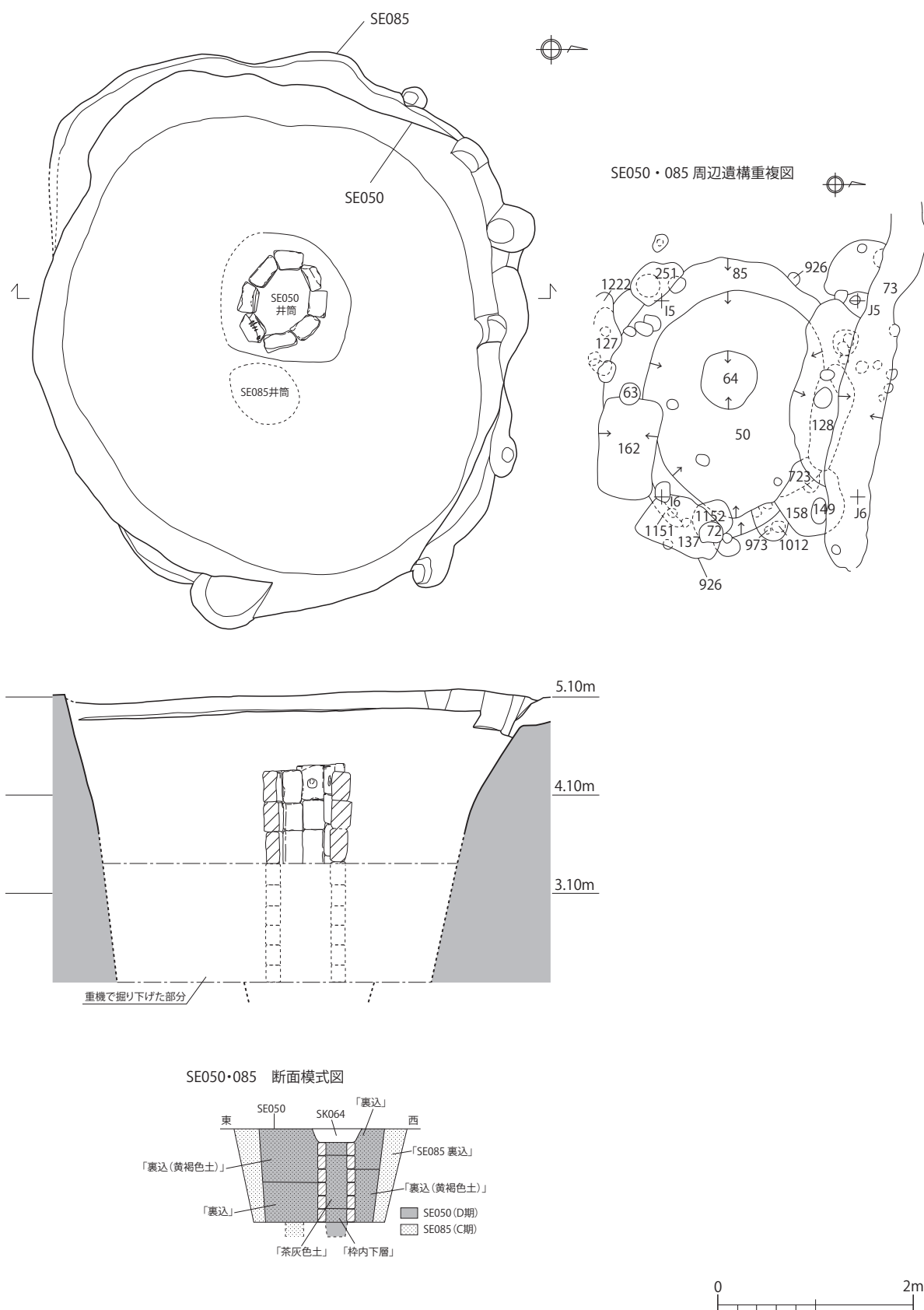
97-1 SE045



第19図 第97-1次調査区 井戸跡 遺構実測図1 (1/60)



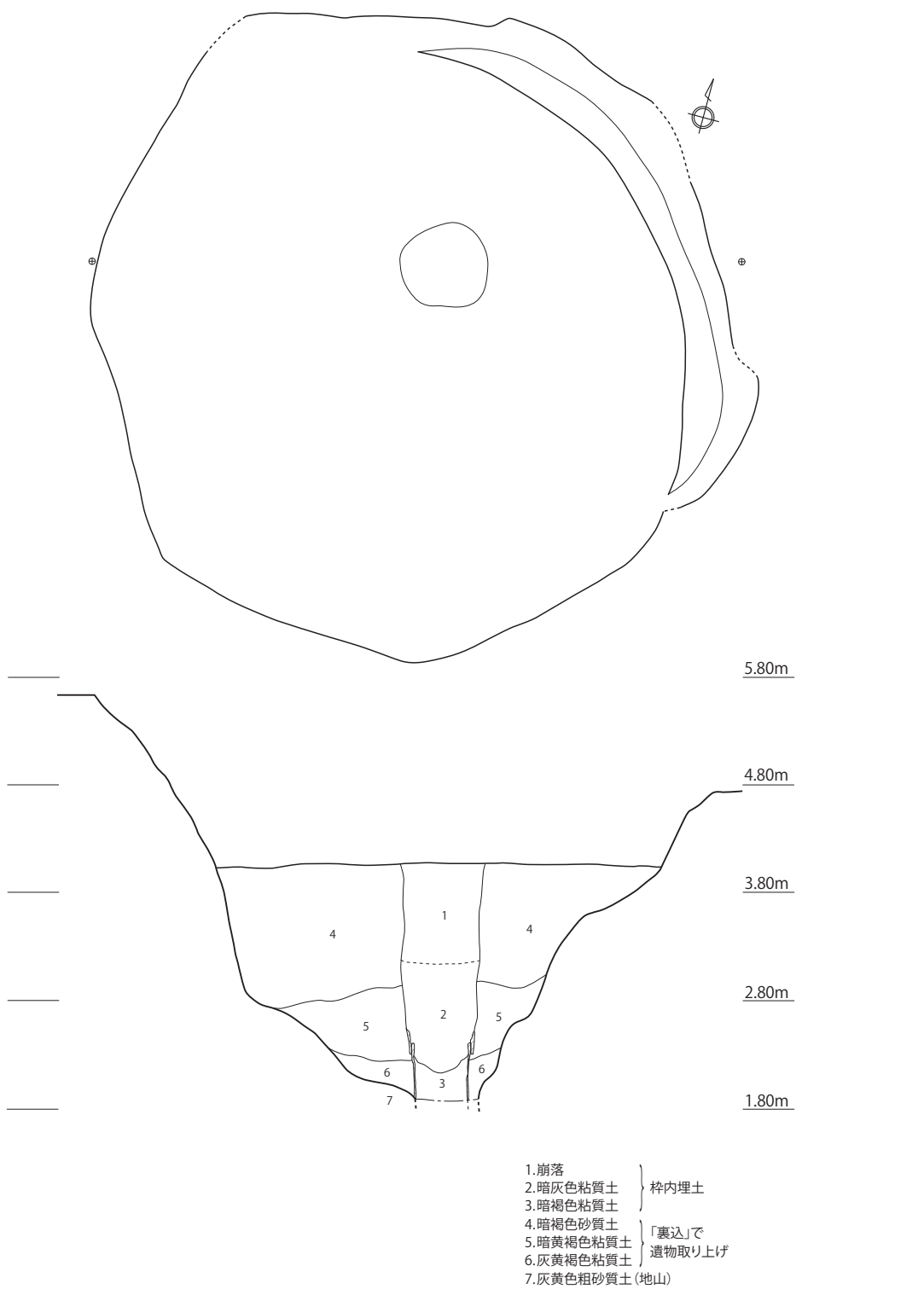
97-1 SE050・085



第20図 第97-1次調査区 井戸跡 遺構実測図2 (1/60)

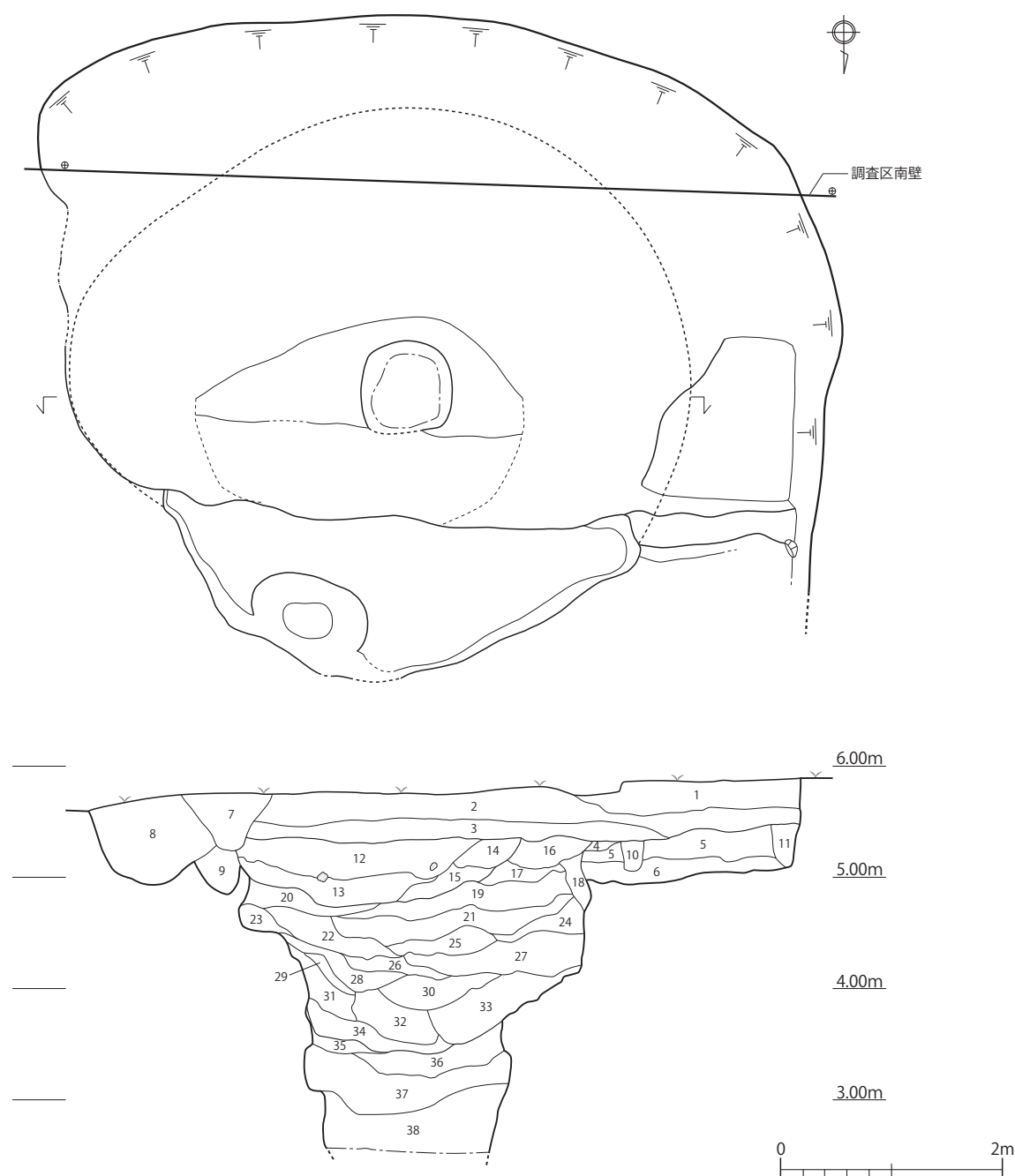
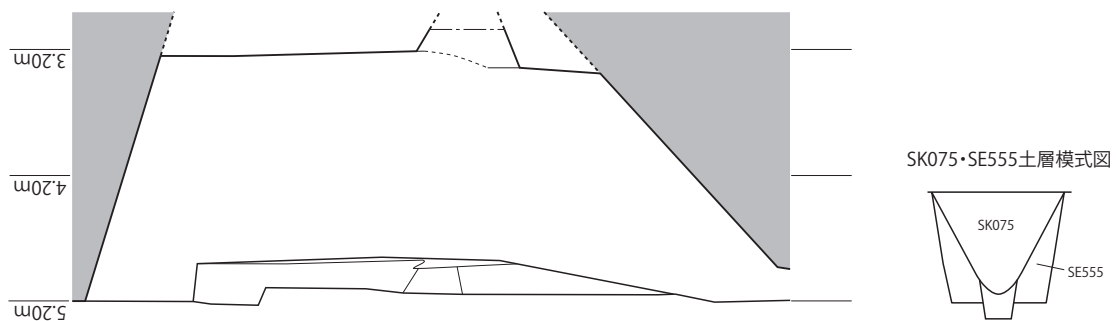


97-1 SE065



第 21 図 第 97-1 次調査区 井戸跡 遺構実測図 3 (1/60)

97-1 SE555(SK075)

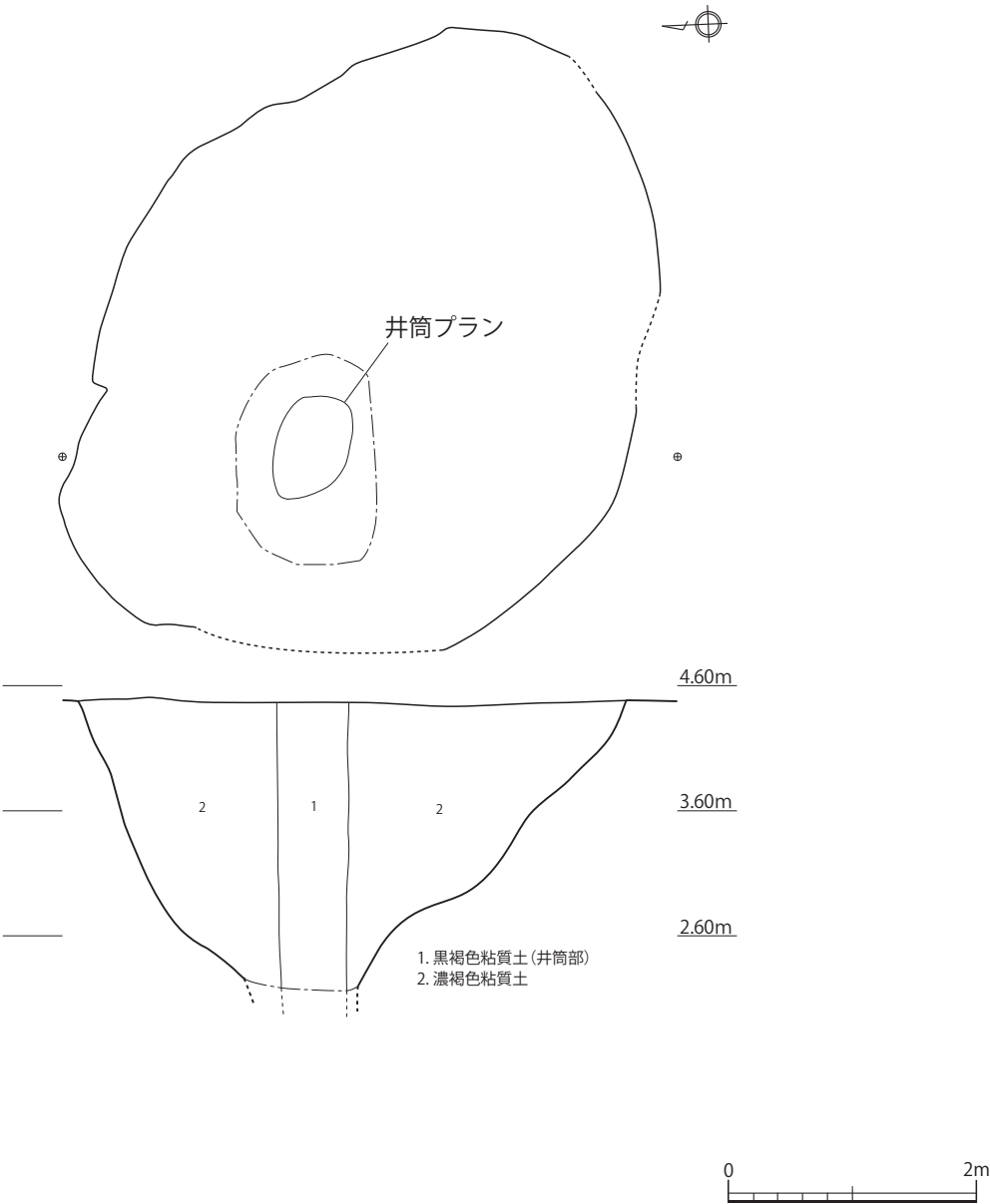


第22図 第97-1次調査区 井戸跡 遺構実測図4 (1/60)

97-1 SE555

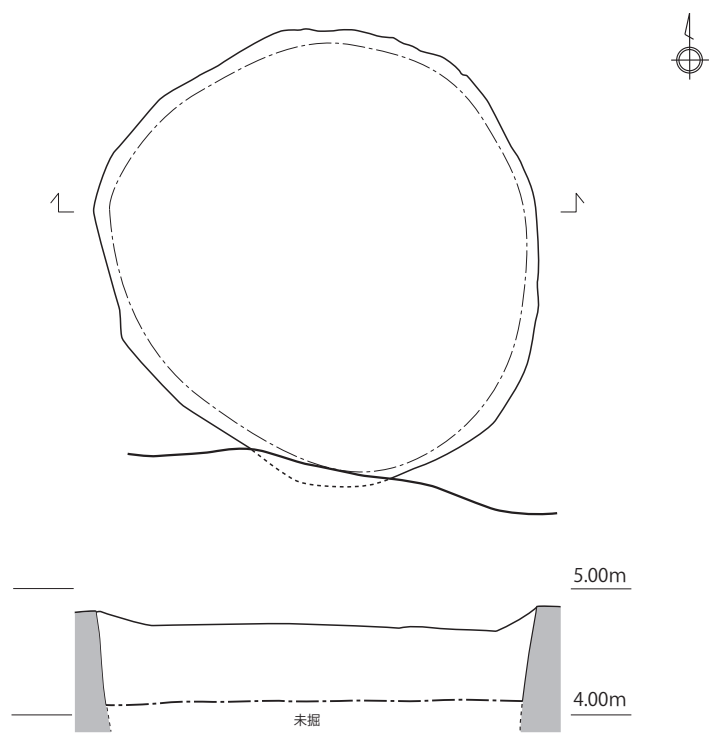
- 基本層序
 
  - 表土
  - 床土（マンガン沈着層）
  - 包含層（耕作土の一部）
  - 黄褐色土（灰色土混）
  - 暗灰褐色土
  - 赤褐色土（灰色土混）整地層か？
- SK075 (SE555の掘り返し土)
 
  - 暗灰褐色土
  - 灰白色粘質ブロック土（灰褐色土混）
  - 黄褐色土（灰色土混）
  - 暗灰色土（灰白色ブロック混）
  - 暗灰褐色土・黄褐色土 混在土層
  - 暗灰色土（黄褐色ブロック混）
  - 暗灰色土（均質）
  - 暗灰色土（黄褐色土混）
  - 暗灰色土
  - 暗灰色土（灰白色ブロックを若干混）
  - 灰白色粘質ブロック・黄褐色土ブロック・灰色土 混在土層
  - 黄褐色土（灰色土混）
  - 暗灰褐色土
  - 暗灰色土（灰白色粘質ブロックが若干混）
  - 暗茶褐色土（灰色土混）
  - 暗褐色土（黄褐色ブロック土混）
- 別遺構
 
  - 黄褐色土（現代）
  - 暗灰褐色土
  - 暗灰褐色土
  - 暗褐色土
  - 暗褐色土
28. 灰白色粘質ブロック土・暗灰色土 混在土層
 
  - 灰白色粘質土（ブロック土の塊）
  - 暗褐色土
  - 明黄褐色土（灰白色粘質ブロックが少し混）
  - 灰白色粘質ブロック土・茶褐色土 混在土層
  - 明黄褐色土
  - 灰白色粘質土（ブロック土の塊）
- SE555
 
  - 明褐色土（均質）
  - 黄褐色土（明褐色粘質土ブロック混）
  - 明褐色粘質土（黒灰色土ブロック混）
  - 黒灰色粘質土
- ※全層基本的に若干の炭・焼土を含む

97-1 SE630

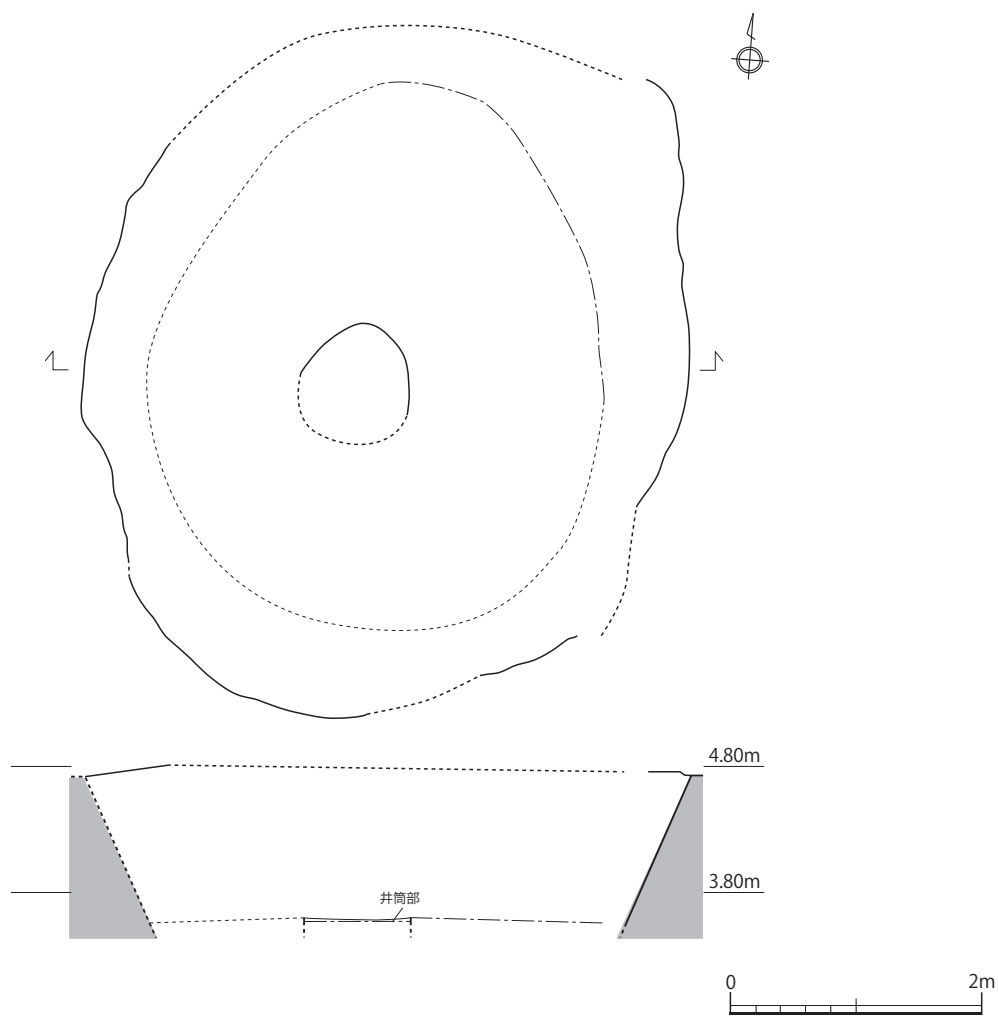


第 23 図 第 97-1 次調査区 井戸跡 遺構実測図 5（1/60）

97-1 SE885

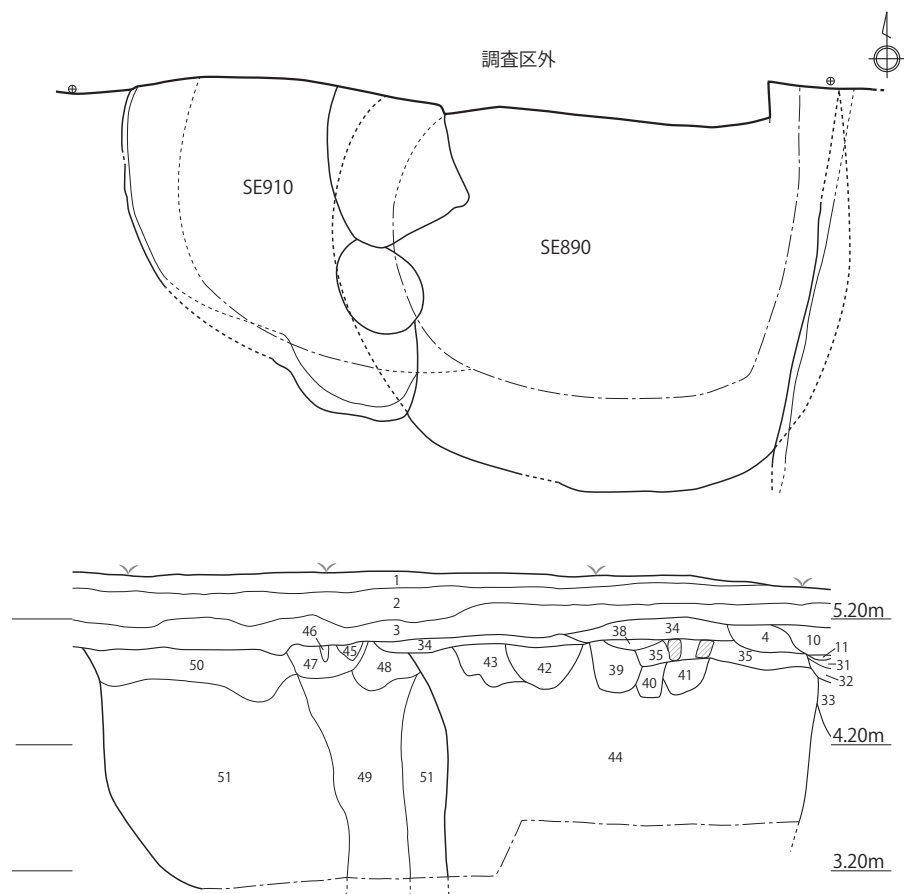


97-1 SE895



第 24 図 第 97-1 次調査区 井戸跡 遺構実測図 6 (1/60)

97-1 SE890・910

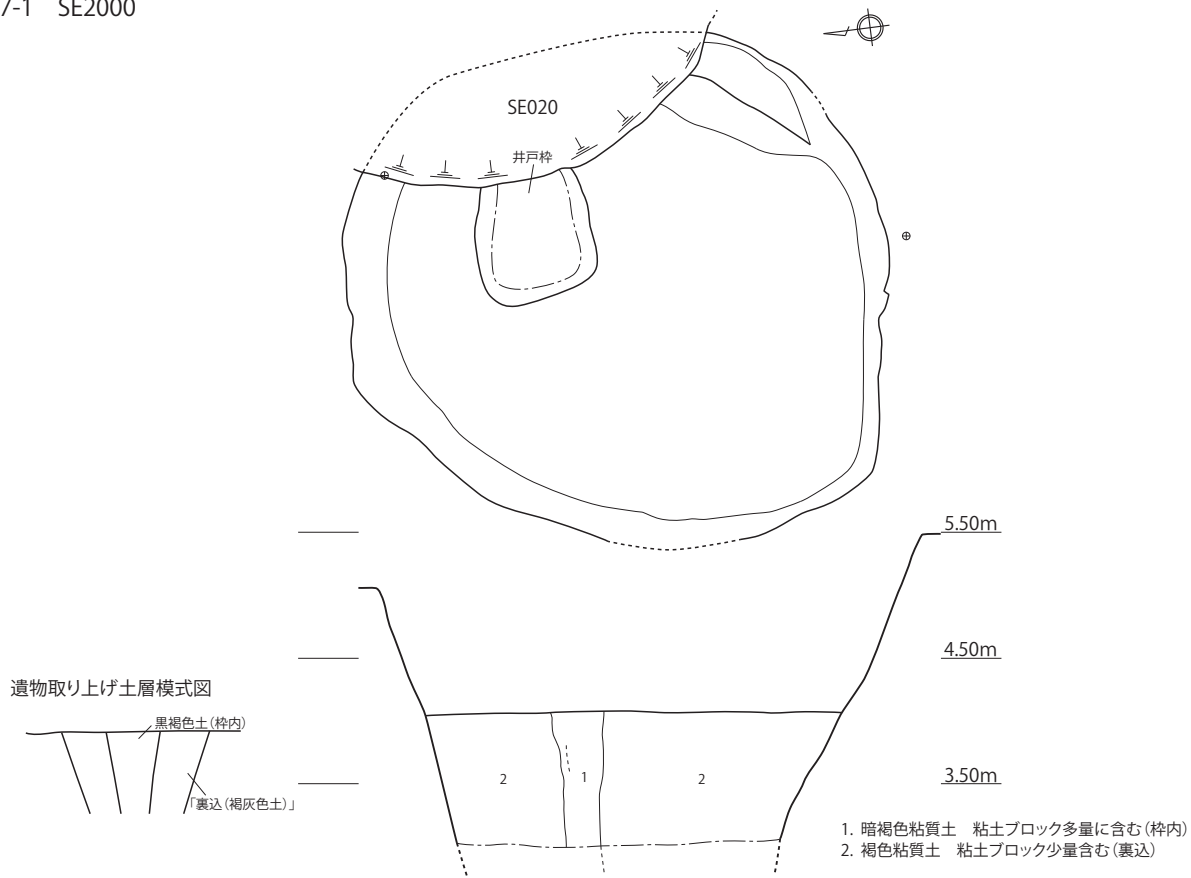


1. 暗灰黄色土 小礫をまばらに含む サクサクしている（耕作土）
2. 黄褐色土 マンガン、小礫をまばらに含む しまりあり（現在の床土）
3. オリーブ褐色土 マンガンをまんべんなく含む 小礫をまばらに含む（近世以降の床土）
4. 暗灰黄色土 マンガンをまんべんなく含む 小礫、炭化物、焼土をまばらに含む（近世以降の床土）
10. 茶褐色土 焼土、炭化物、小礫をまばらに含む
11. にぶい黄褐色土 焼土、炭化物、細礫をまばらに含む
31. 明茶褐色土 細砂まばらに含む
32. 黒褐色土 焼土、炭化物、細礫をまばらに含む
33. 黒褐色土（砂礫土） 小礫をまんべんなく含む 炭化物、地山ブロックをまばらに含む 焼土を微量に含む
34. 褐灰色土 焼土、炭化物、マンガン、小礫をまばらに含む
35. 褐色灰土（砂礫土） 小礫、細砂をまばらに含む 焼土、炭化物を微量に含む
38. 明灰黄褐色土 小礫、細礫をまんべんなく含む 焼土微量に含む
39. 暗黒褐色土 炭化物、小礫をまばらに含む 焦土を微量に含む
40. 暗黄褐色土 焼土、小礫をまばらに含む
41. 明黒褐色土 焼土、炭化物、小礫をまばらに含む
42. 暗灰黄色土 焼土、炭化物、小礫をまばらに含む 茶褐色ブロックまばらに含む 中礫を微量に含む
43. 暗褐灰色土 炭化物、小礫をまばらに含む 焼土を微量に含む
44. 明褐灰色土 中礫、小礫をまばらに含む 黄灰色ブロック、灰色ブロックをまばらに含む —「SE890」
45. 暗灰黄褐色土 焼土、炭化物をまばらに含む
46. 暗灰黄褐色土 焼土、炭化物を微量に含む
47. 明灰黄褐色土 焼土、炭化物を微量に含む
48. 暗褐色土 焼土、炭化物をまばらに含む
49. 暗褐灰色土 炭化物、黄灰色ブロックをまばらに含む
50. 暗灰黄色土 黄褐色ブロック、灰黄色ブロックをまばらに含む
51. 暗灰黄色土 黄褐色ブロック、灰黄色ブロックをまばらに含む 炭化物を微量に含む

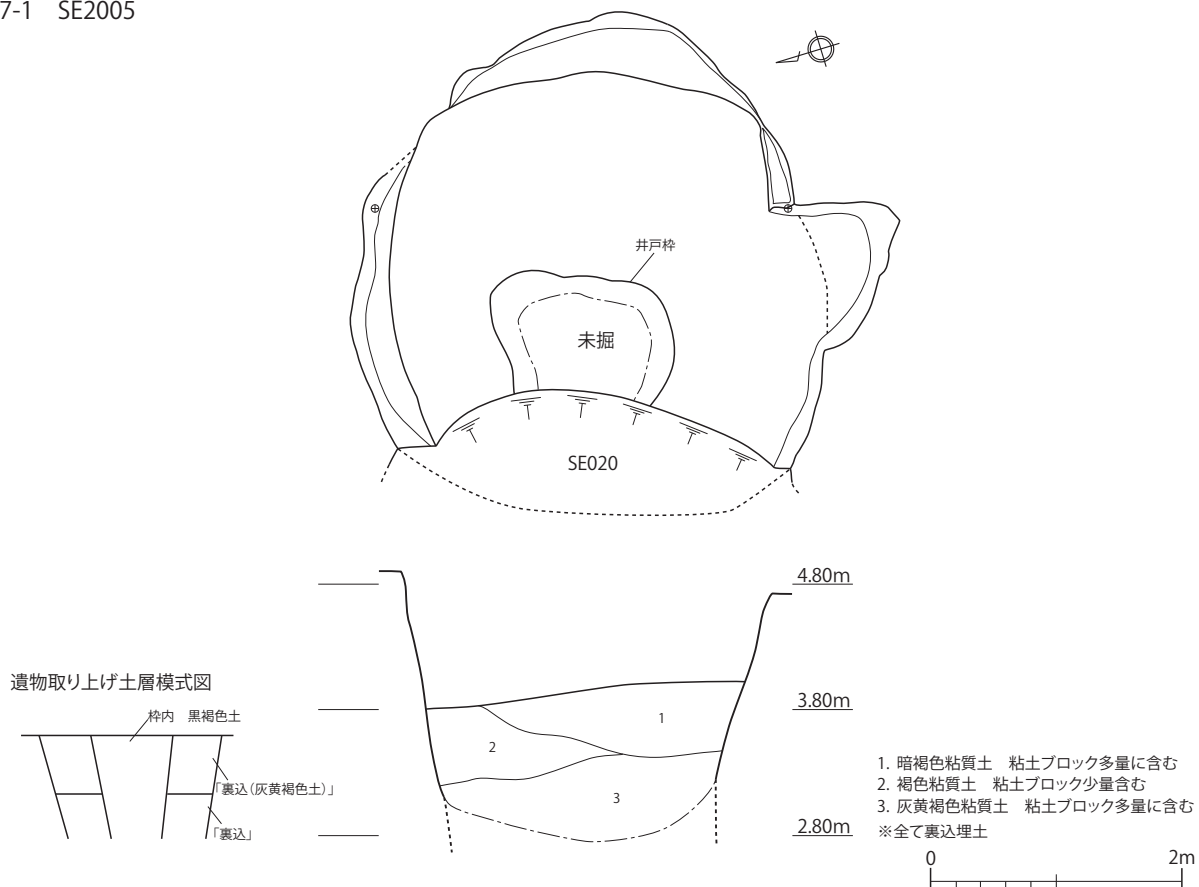


第 25 図 第 97-1 次調査区 井戸跡 遺構実測図 7 (1/60)

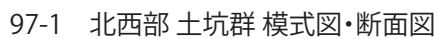
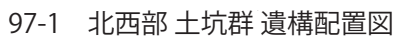
97-1 SE2000



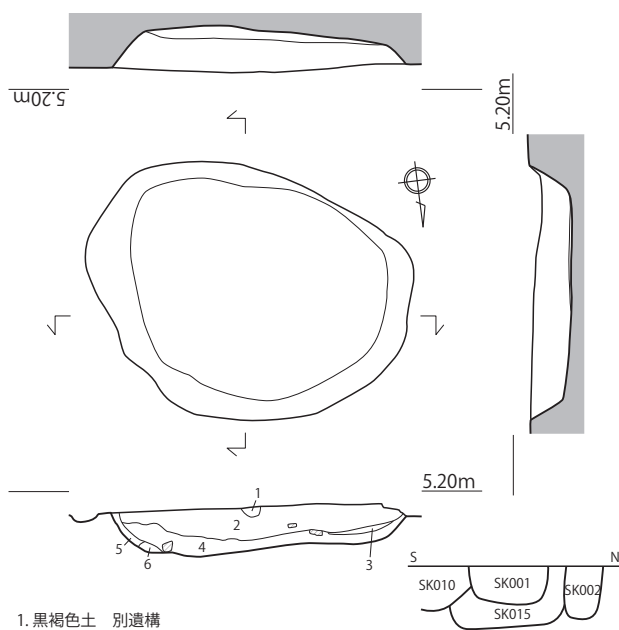
97-1 SE2005



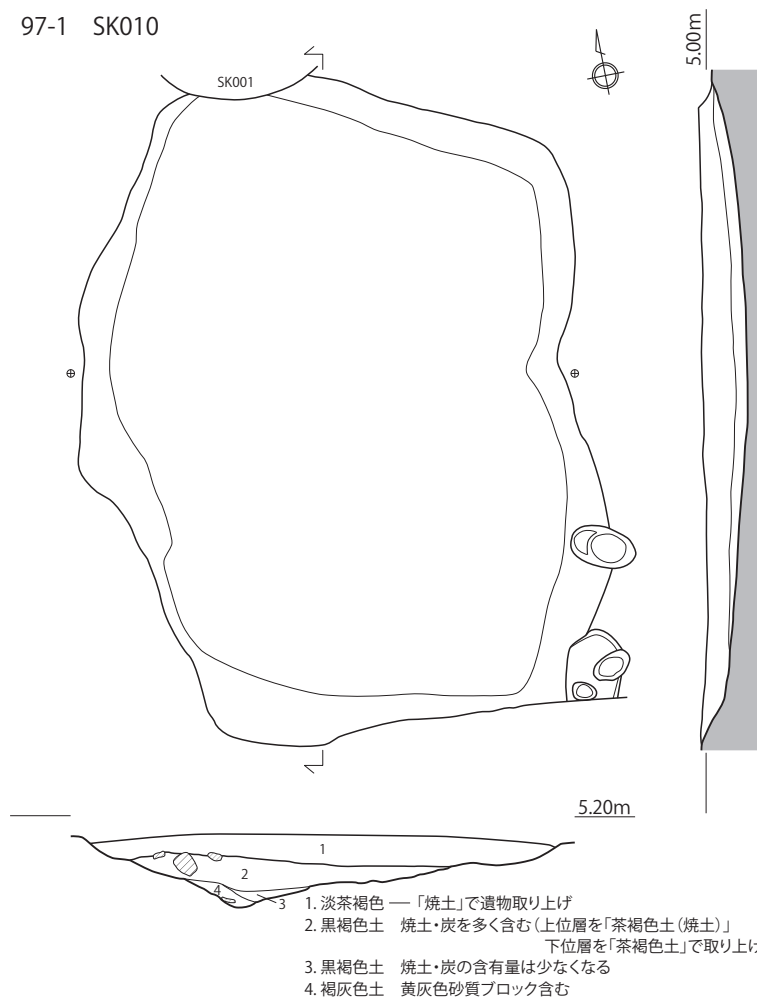
第26図 第97-1次調査区 井戸跡 遺構実測図8 (1/60)



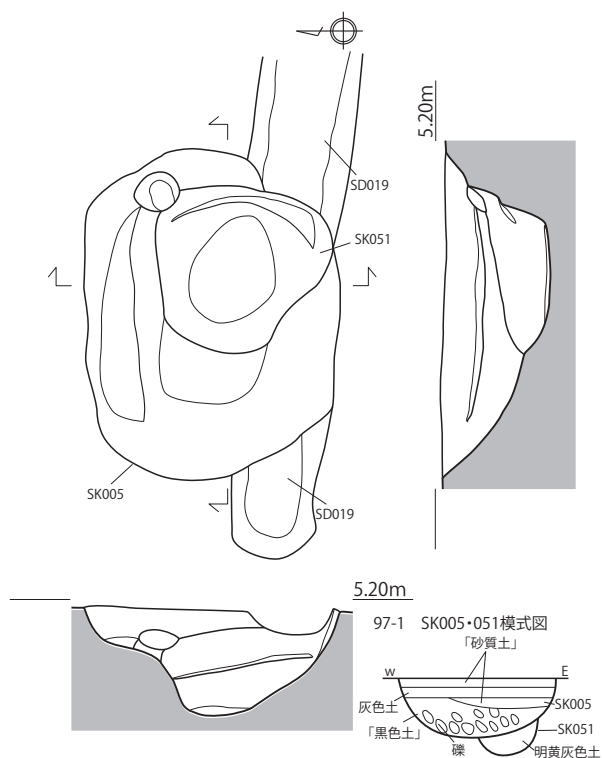
97-1 SK001



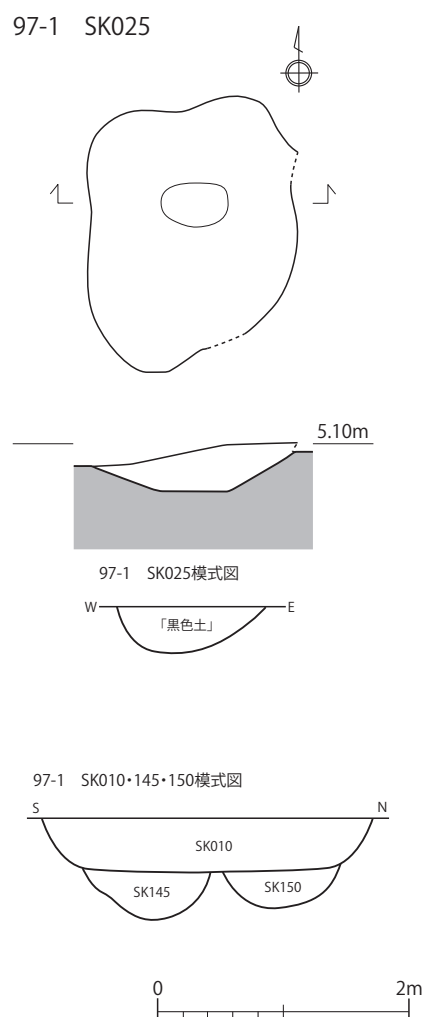
97-1 SK010



97-1 SK005・051



97-1 SK025



第28図 第97-1次調査区 土坑 遺構実測図1 (1/60)



「暗褐色土」で遺物取り上げ

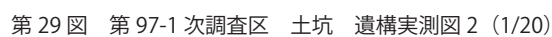
「暗褐色土」で遺物取り上げ

「黒褐色土」で遺物取り上げ

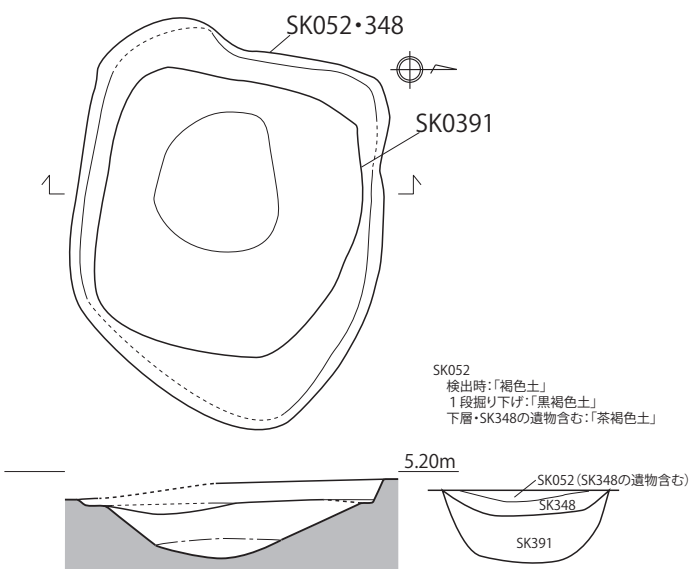
（備前藩・華南三彩等平面記載遺物出土層）

1. 暗褐色土  
2. 暗褐色土  
3. 黒褐色土

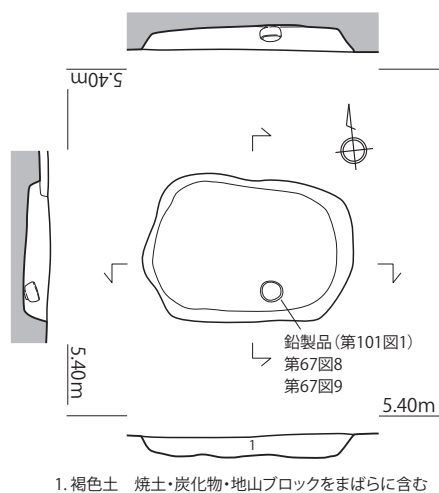
黄褐色土がフコク色に混じる  
1層より締まりがちなフコク色が混じる  
暗灰黄色砂質（地山）がフコク混じる  
（備前藩・華南三彩等平面記載遺物出土層）



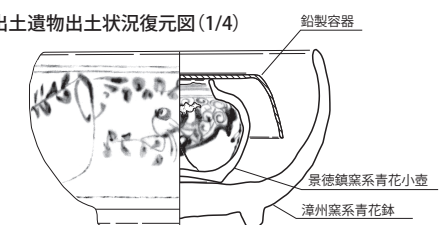
97-1 SK052(348・391)



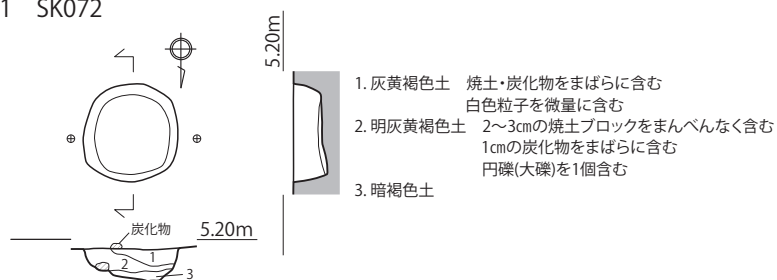
97-1 SK055



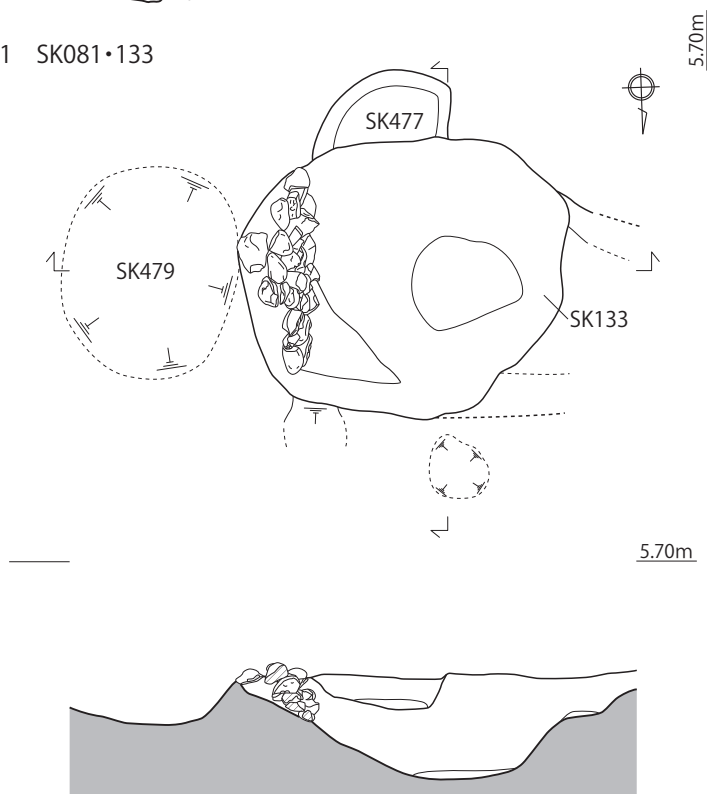
SK055床面出土遺物出土状況復元図(1/4)



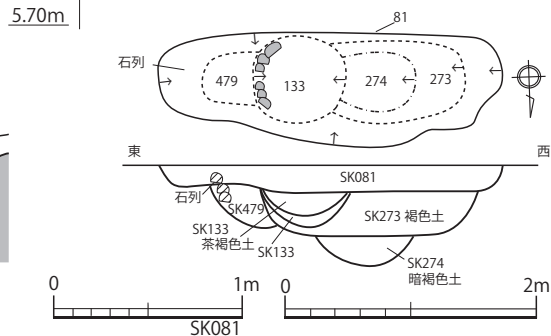
97-1 SK072



97-1 SK081・133

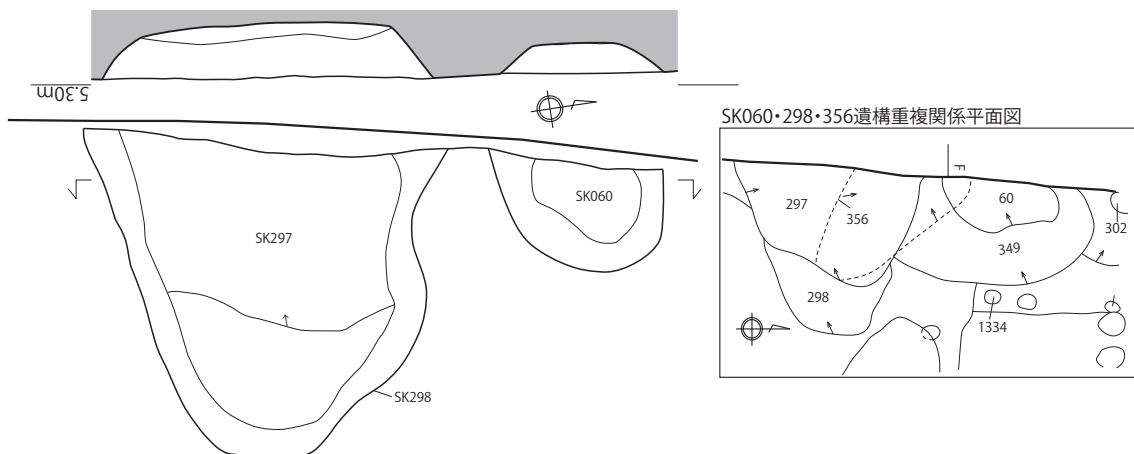


97-1 SK081周辺遺構模式図

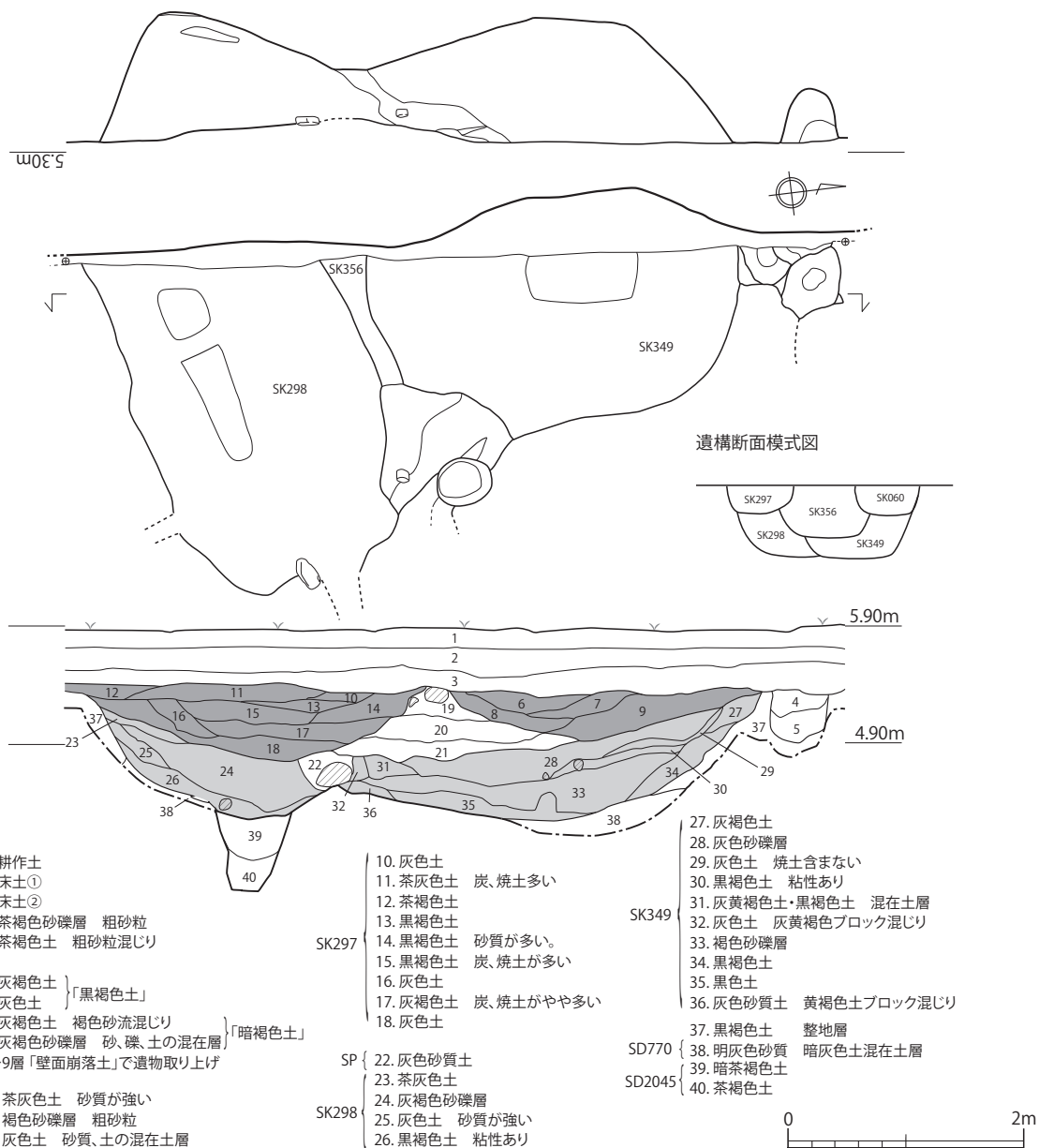


第30図 第97-1次調査区 土坑 遺構実測図3 (1/40・1/60)

97-1 SK060・297

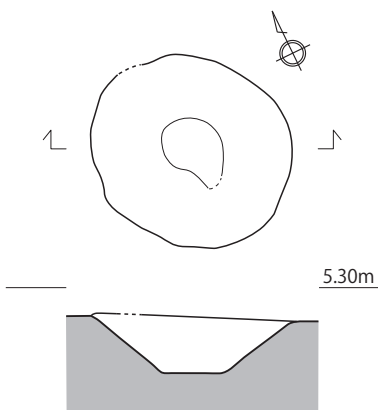


97-1 SK298・349・356

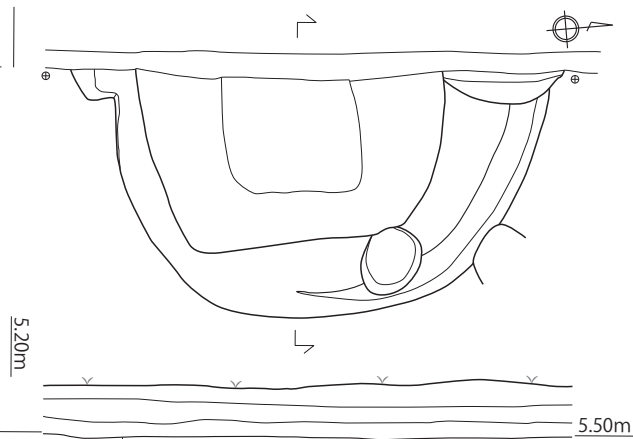
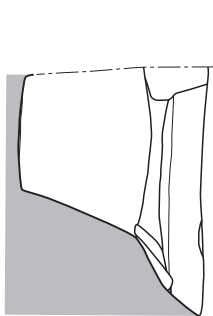


第31図 第97-1次調査区 土坑 遺構実測図4 (1/60)

97-1 SK090



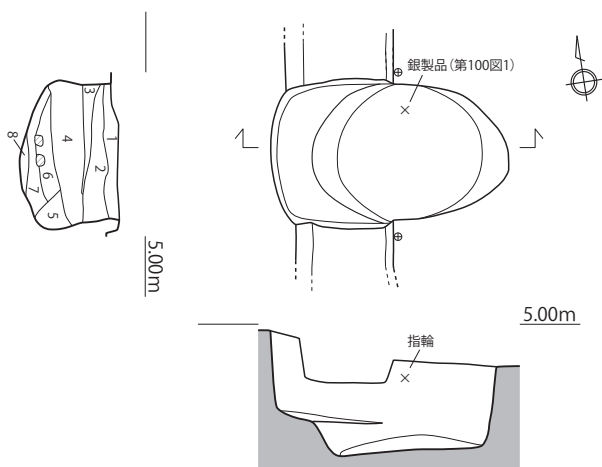
97-1 SK095



SK095

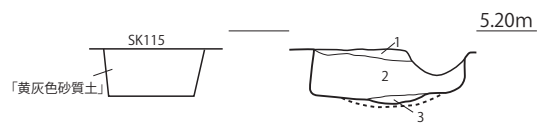
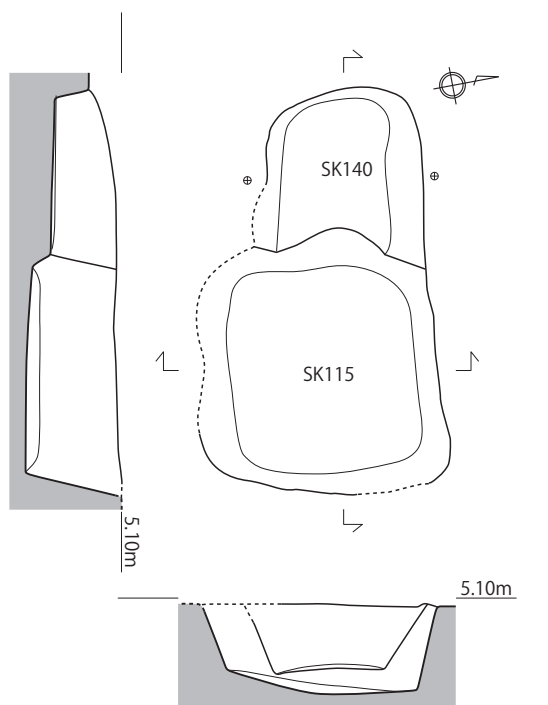
- |                      |                          |
|----------------------|--------------------------|
| 1. 茶灰色土              | 「黒褐色土ブロック土」で<br>遺物取り上げ   |
| 2. 暗褐色土 黄褐色ブロック土を含む  |                          |
| 3. 茶褐色土 礫が多く入る       | 「茶褐色土（包含層含む）」で<br>遺物取り上げ |
| 4. 茶褐色土 焼土をほとんど含まない  |                          |
| 5. 黒褐色土 2mm程の礫をよく含む  | 「灰色土」で遺物取り上げ             |
| 6. 暗黒灰色土 焼土を含むが土質は均質 |                          |
| 7. 黒褐色土              | 「灰褐色砂質土」で遺物取り上げ          |
| 8. 暗灰色土 土質は均質        |                          |
| 9. 黒褐色土 粘性あり         |                          |

97-1 SK105



- |            |  |                     |
|------------|--|---------------------|
| 1. 焼土、炭化物層 | 径2mm～径20mmの焼土魂                                 | 「焼土」で<br>遺物取り上げ     |
| 2. 焼土、炭化物層 | 径2mm～径10mmの焼土魂が多く入る<br>灰色土混（指輪出土）<br>焼土がまばらに入る |                     |
| 3. 灰色土     | 径20mm～径30mmの焼土魂が多く入る                           | 「灰褐色砂質土」で<br>遺物取り上げ |
| 4. 焼土、炭化物層 | 焼土、炭化物が40%くらい入る<br>6～7層を切っているような図だが一括廃棄        |                     |
| 5. 灰色土     | 焼土より径10mm程度の炭化物が多く入り、<br>灰茶砂質土も混じる             |                     |
| 6. 焼土、炭化物層 | 砂粒は粗く、焼土もまばら                                   |                     |
| 7. 灰茶色砂質土  | 焼土、炭は微量に入る                                     |                     |
| 8. 暗灰色土    |  |                     |

97-1 SK115・140

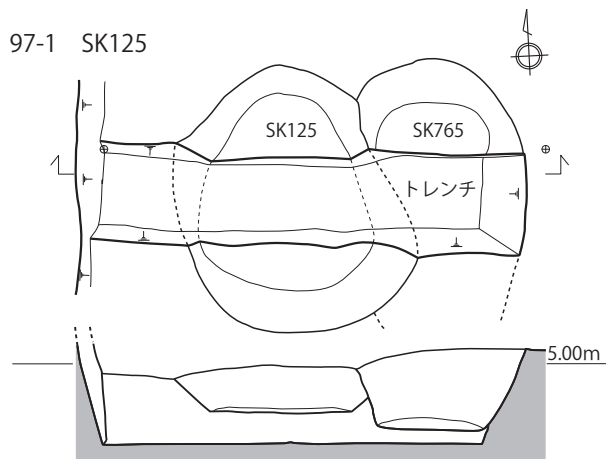


SK140

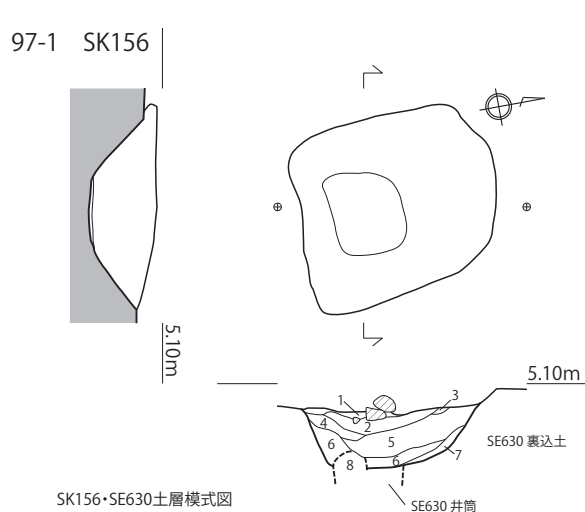
- |         |                                  |                    |
|---------|----------------------------------|--------------------|
| 1. 黒褐色土 | 炭化物を微量に含む。                       | 「茶褐色土」で<br>遺物取り上げ  |
| 2. 褐色土  | 焼土、炭化物をまばらに含む。<br>地山ブロックをまばらに含む。 |                    |
| 3. 黄褐色土 | 地山ブロックをまんべんなく含む。<br>2層との混土。細砂含む。 | 「灰黄褐色土」で<br>遺物取り上げ |
|         |                                  |                    |



第32図 第97-1次調査区 土坑 遺構実測図5 (1/60)



- 調査区西壁
- SK125
1. 暗灰色土 炭が若干混じり土質は均質(pit)
  2. 灰色土(1層) 明茶褐色ブロック、炭、焼土 2mmから20mmの礫が混じる
  3. 灰色土(2層) 焼土を若干含むが土質は均質
  4. 茶灰色土(3層) 焼土を含まず土質は均質
  5. 暗灰色土(4層) 黄褐色砂質ブロックを含む
- SK765
6. 暗褐色土 砂質が強く、暗灰色土ブロックを含む(焼土、炭は含まない)
  7. 暗褐色砂質土 炭を若干含む
  8. 茶灰色土 黄褐色土ブロックを若干含む
  9. 暗灰色土 黄褐色土ブロックを含む

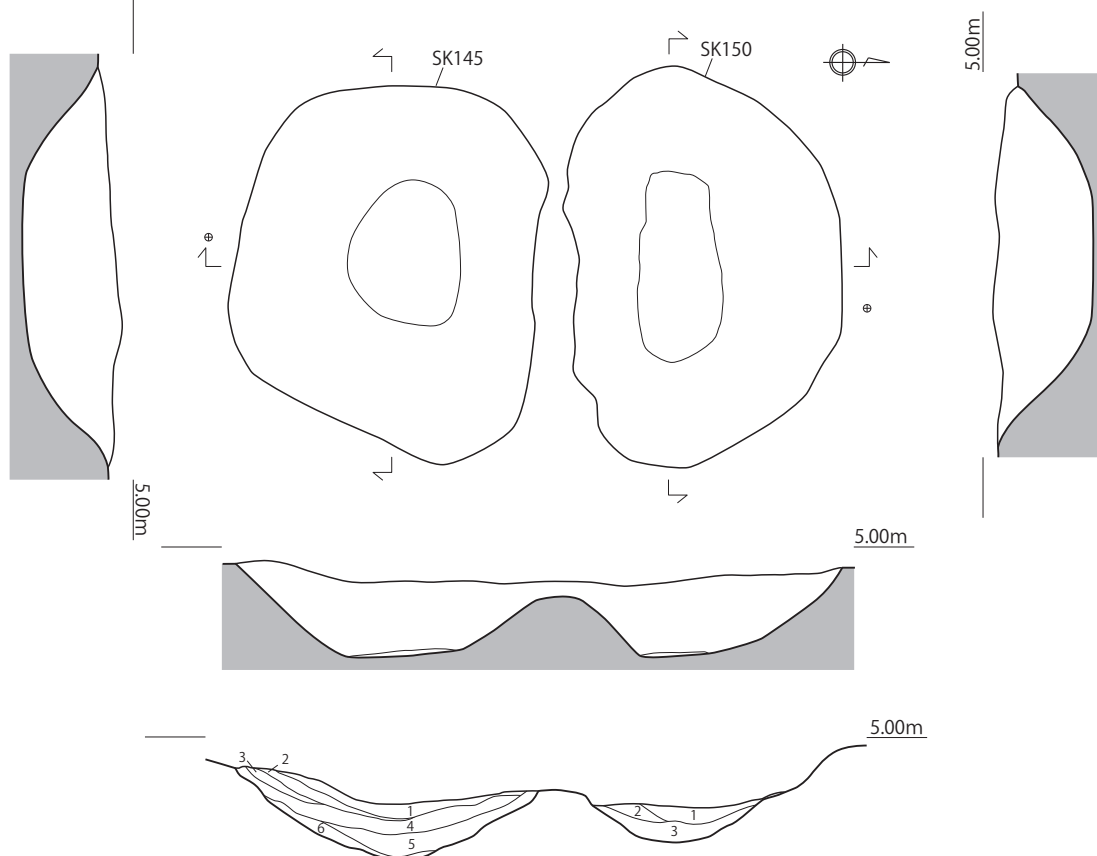


SK156・SE630土層模式図



1. 暗灰色土 焼土・炭を多く含む
  2. 暗灰色土 灰色砂質ブロックを含む、焼土微量
  3. 明褐色砂質土
  4. 暗灰色土 砂質が強く、焼土を含まない
  5. 暗褐色土 焼土を多く含む
  6. 暗灰褐色土 砂質が強く、焼土微量
  7. 暗褐色砂質土
  8. 暗褐色土 土質が柔らかく、焼土を含む
- 「黒色土」＝「暗灰色土」
- 「灰黄褐色土」＝「明褐色砂質土」
- SE630 井筒部埋土

97-1 SK145・150



SK145

1. 黒褐色土 炭化物・焼土をまばらに含む
2. 灰黄褐色土 炭化物・細砂をまばらに含む 焼土微量に含む
3. 明灰黄褐色土 焼土をまばらに含む 炭化物を微量に含む
4. 茶褐色土 焼土をまばらに含む 炭化物を微量に含む やや粘性あり
5. 黒褐色土 焼土をまんべんなく含む 炭化物・地山ブロックをまばらに含む砂混じりの埋土
6. 黄褐色土 地山ブロックをまばらに含む 炭化物を微量に含む

SK150

1. 黒褐色土 炭化物・焼土をまばらに含む
2. 褐色土 炭化物・焼土を微量に含む
3. 灰黄褐色土 焼土・地山ブロックをまばらに含む 炭化物を微量に含む

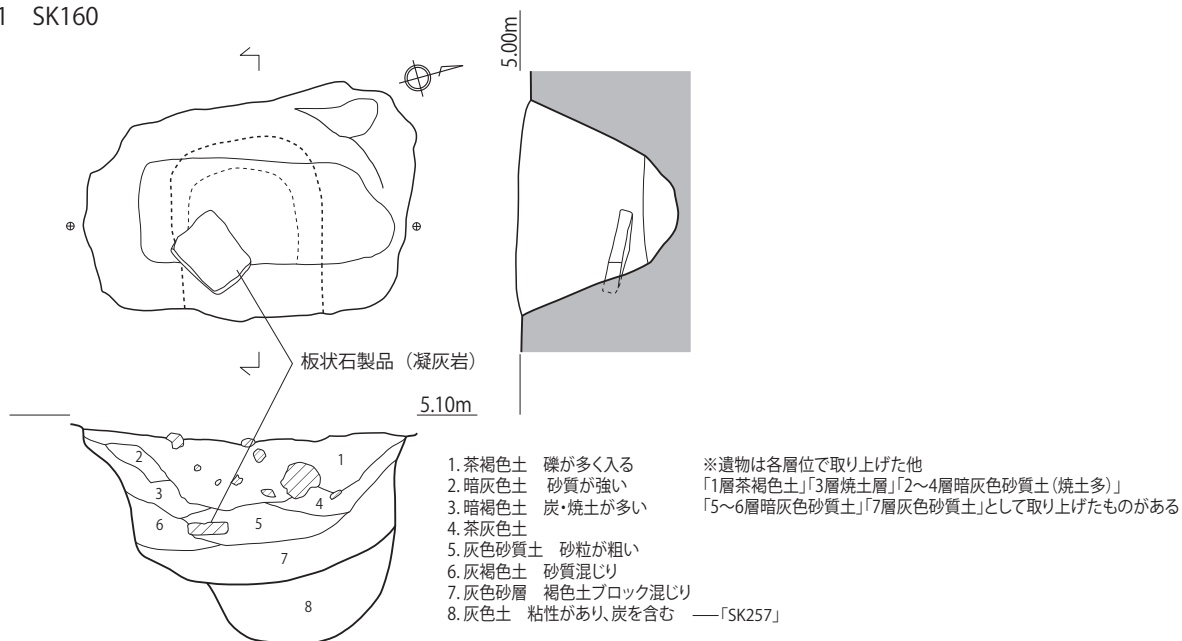
遺物は、セクションベルトのみ層序で取り上げ それ以外は「黒色土」で取り上げ

遺物は、セクションベルトのみ層序で取り上げ それ以外は「黒褐色土」で取り上げ

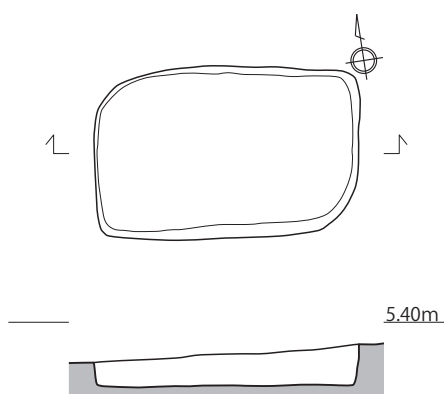
第33図 第97-1次調査区 土坑 遺構実測図6 (1/60)



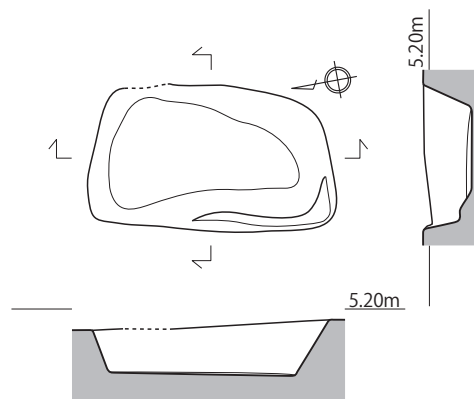
97-1 SK160



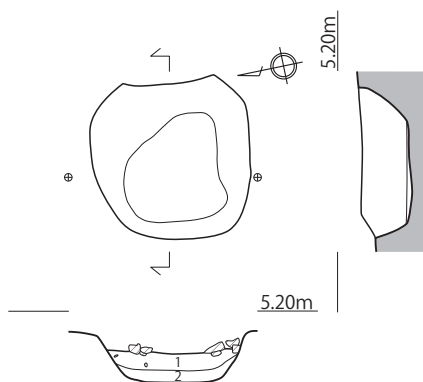
97-1 SK162



97-1 SK175

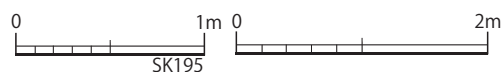
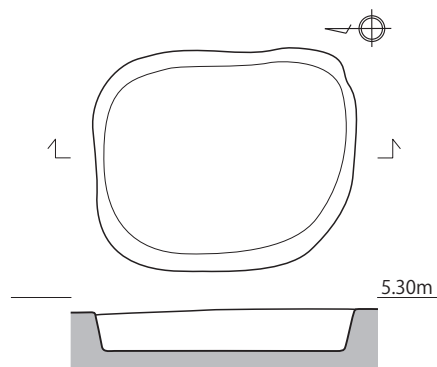


97-1 SK180

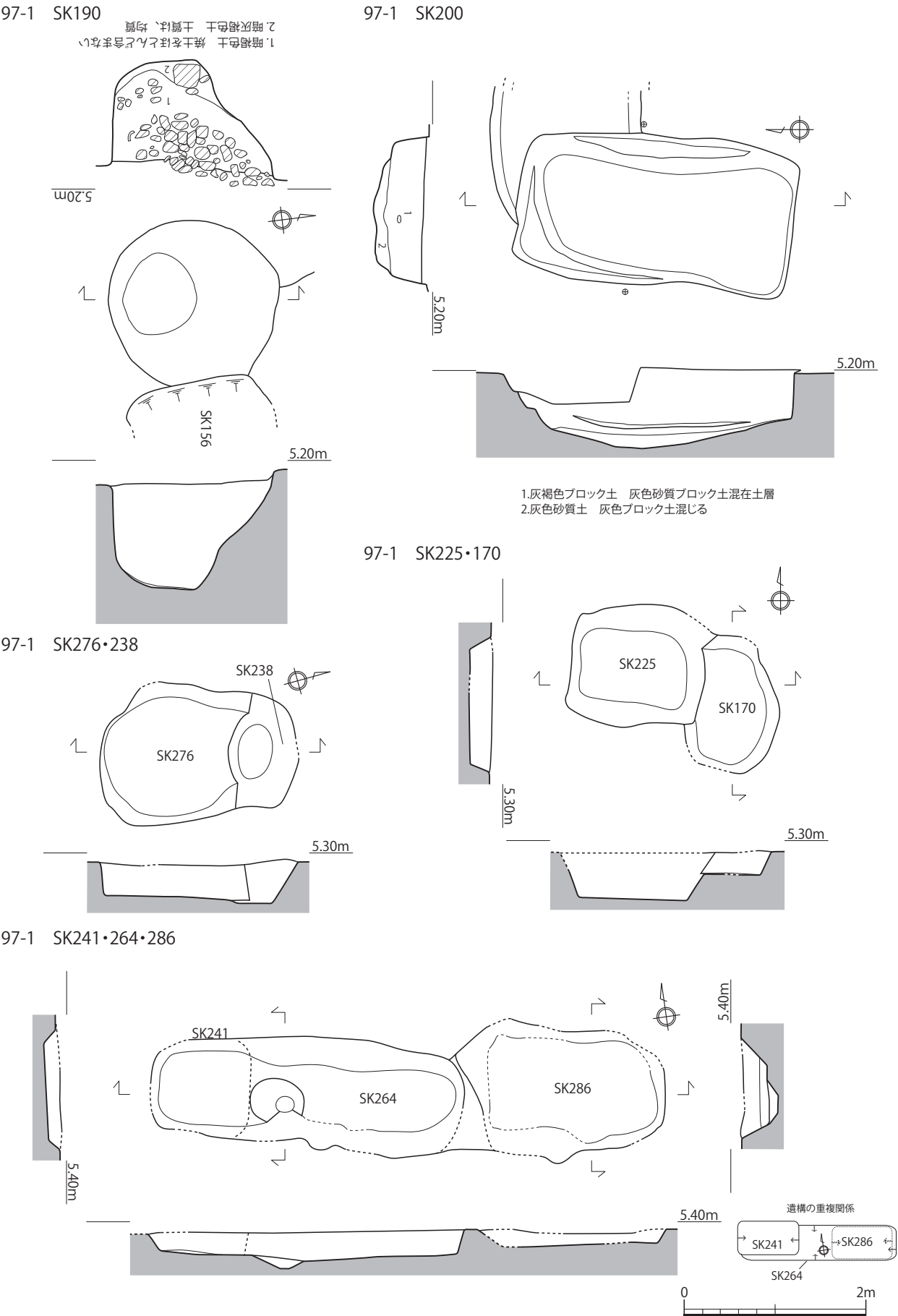


1. 黒褐色土 大礫(円礫)を多く含む 焼土・炭化物を、まんべんなく含む
2. 灰黄褐色土 砂土との混在 黄褐色ブロック(地山ブロック)をまばらに含む

97-1 SK195

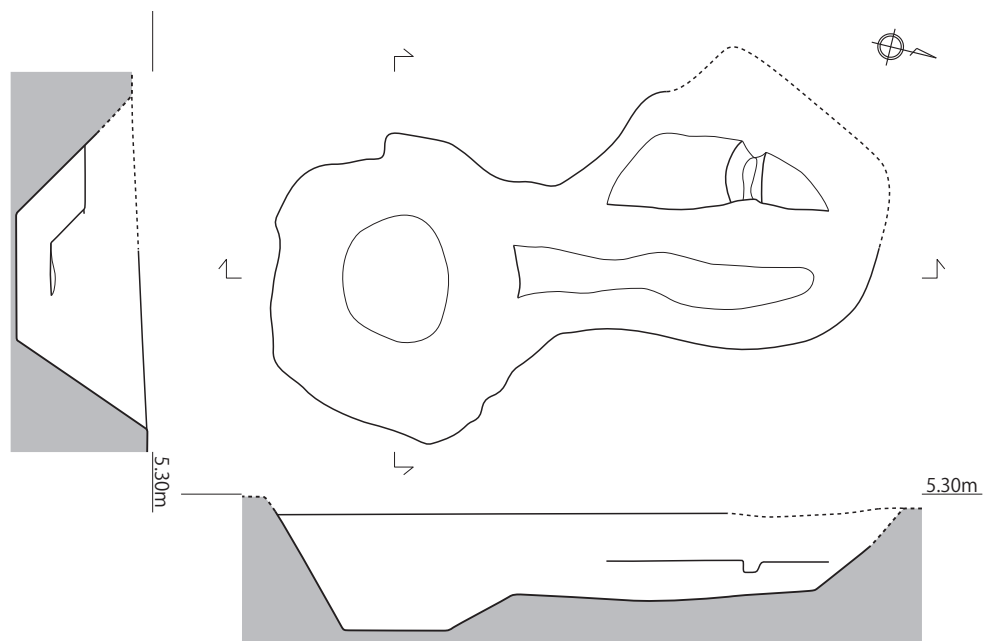


第34図 第97-1次調査区 土坑 遺構実測図7 (1/40・1/60)

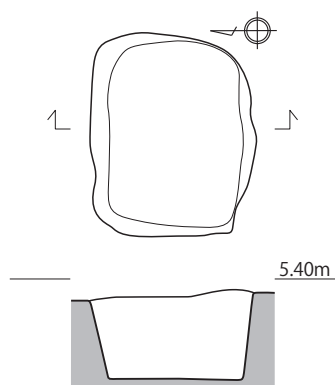


第 35 図 第 97-1 次調査区 土坑 遺構実測図 8 (1/60)

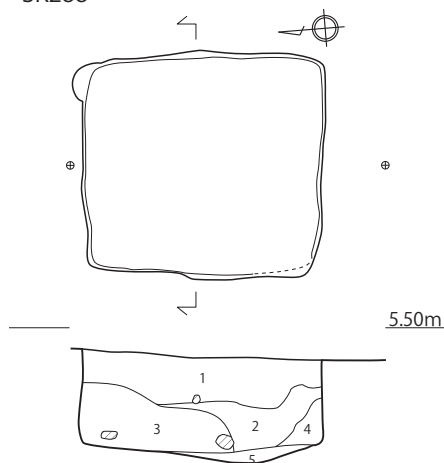
97-1 SK260



97-1 SK281

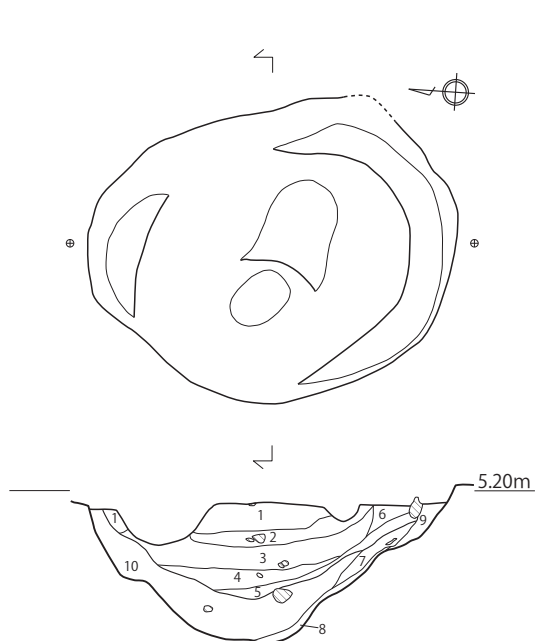


97-1 SK288



1. 茶灰色土 1mm~3mm礫多く、土質は密ではない
2. 暗褐色土 炭が多く、焼土が少ない
3. 暗灰褐色土 焼土、炭が多く入る
4. 暗褐色土 粘性あり
5. 黄褐色砂質土 細砂質、炭を若干含む

97-1 SK295



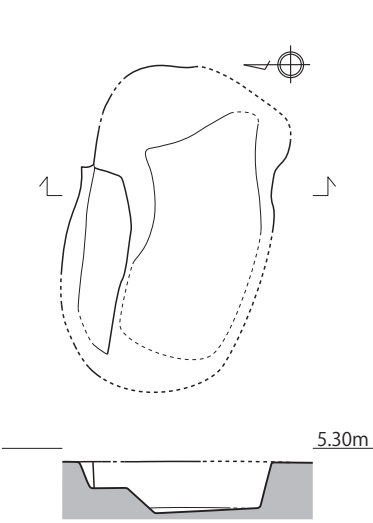
1. 灰色土
  2. 灰色土 明灰色粘質ブロック土混じる
  3. 明灰褐色土 明灰色ブロック土混じる
  4. 明灰褐色土 鉄分が多く入る
  5. 灰色土
  6. 暗灰褐色土
  7. 暗褐色土
  8. 明灰色砂質土
  9. 黒褐色土
  10. 明灰色粘質土
- 「灰褐色土」で遺物取り上げ
- 「黒褐色土」で遺物取り上げ



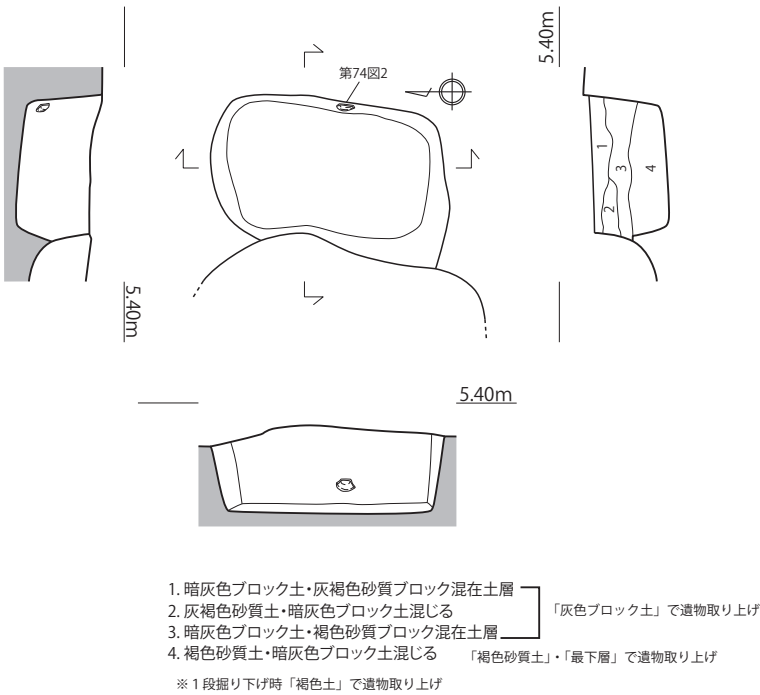
第36図 第97-1次調査区 土坑 遺構実測図9 (1/60)



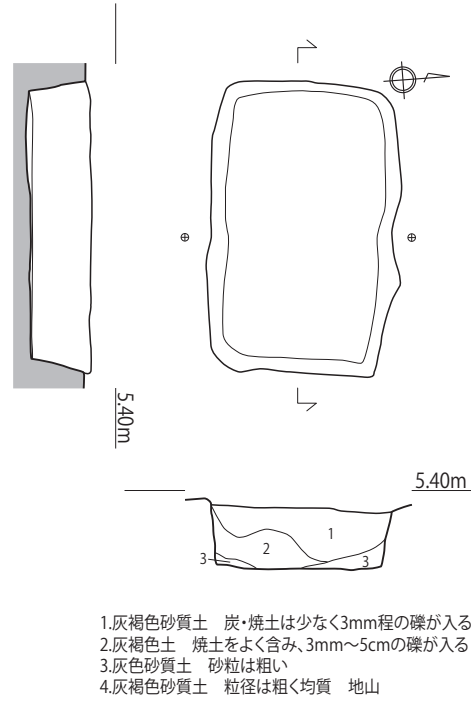
97-1 SK316



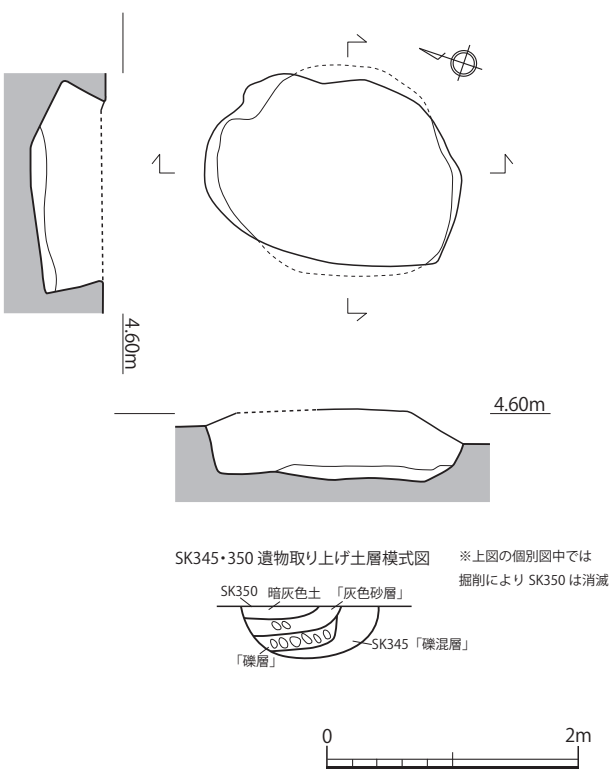
97-1 SK330



97-1 SK337

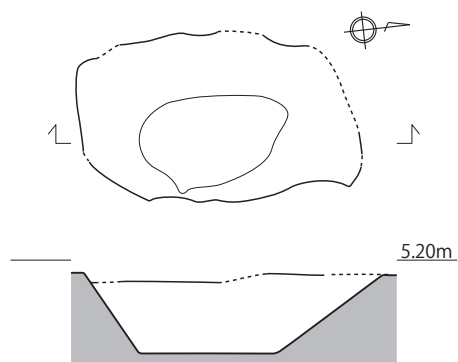


97-1 SK345・350

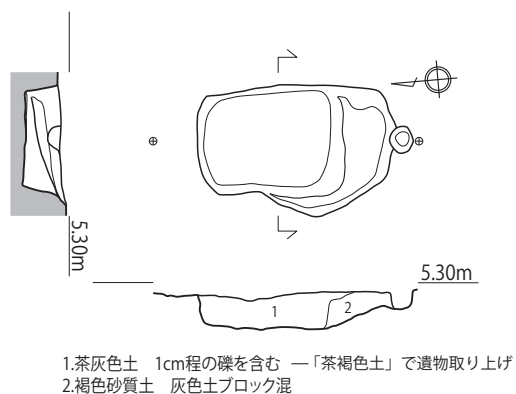


第 37 図 第 97-1 次調査区 土坑 遺構実測図 10 (1/60)

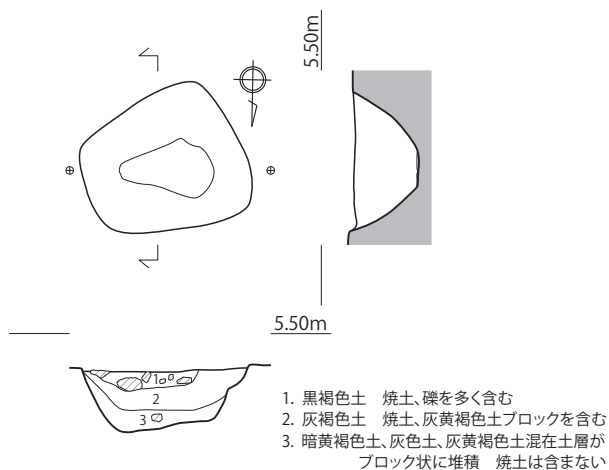
97-1 SK358



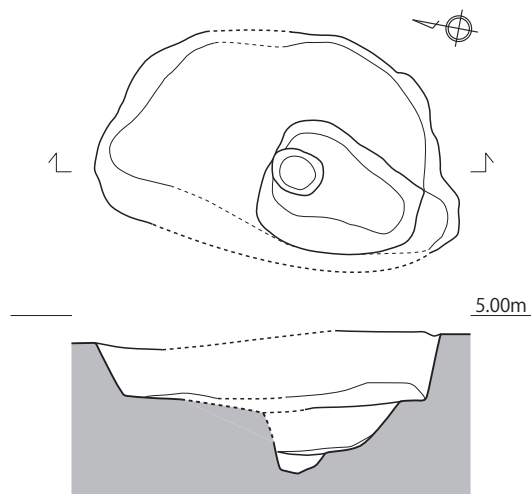
97-1 SK359



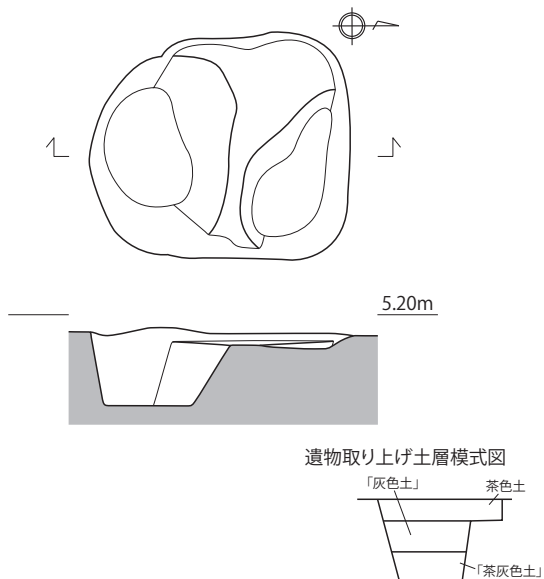
97-1 SK367



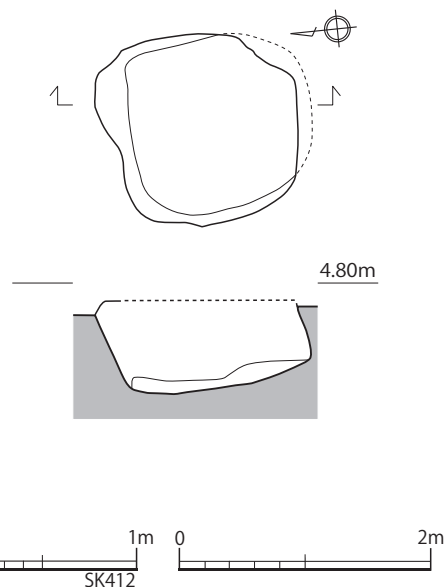
97-1 SK375



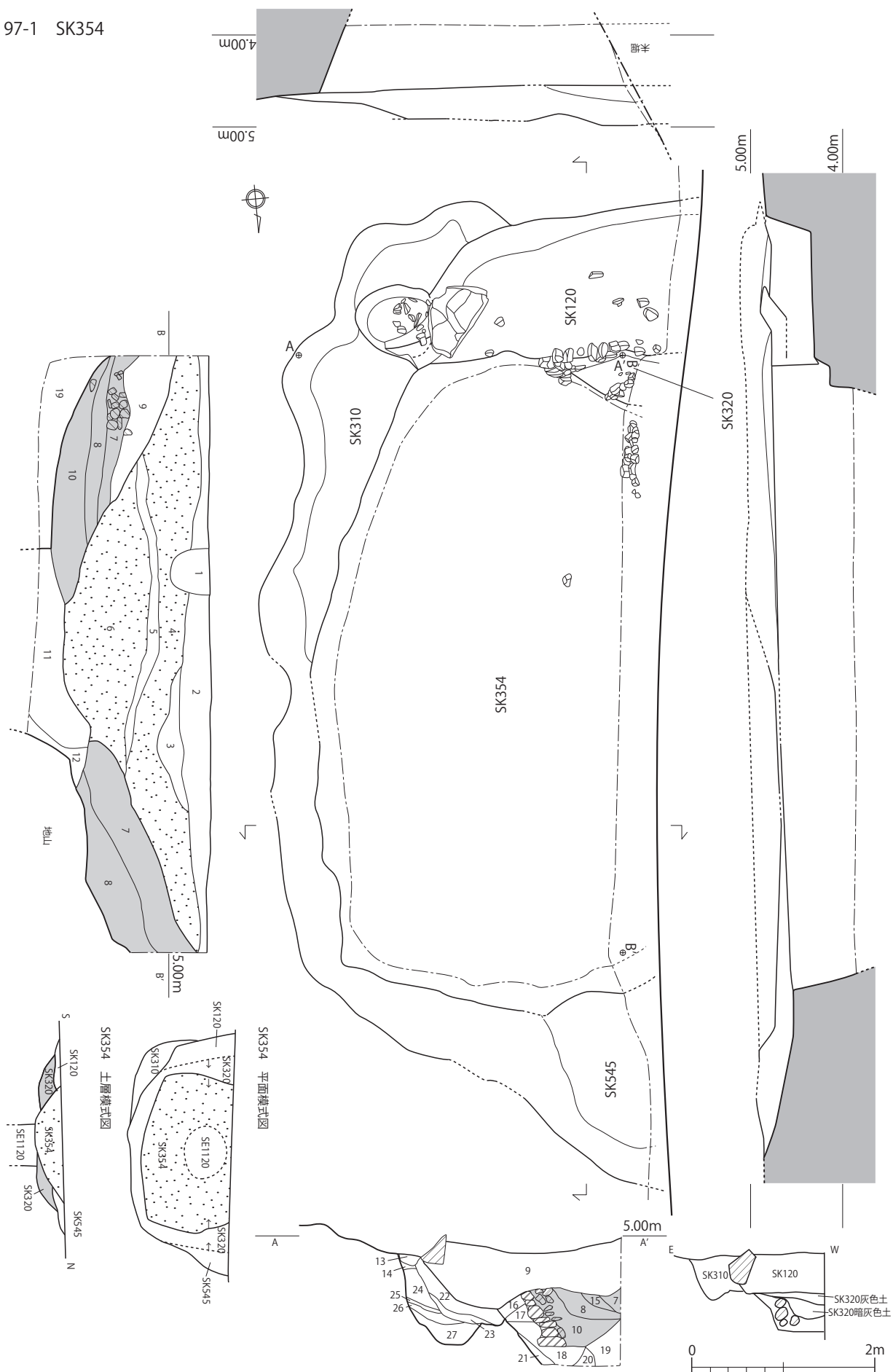
97-1 SK412



97-1 SK415



第38図 第97-1次調査区 土坑 遺構実測図 11 (1/40・1/60)

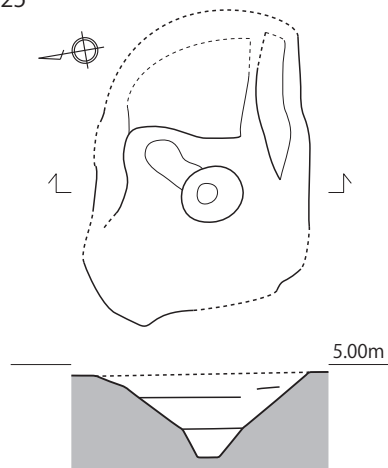


第 39 図 第 97-1 次調査区 土坑 遺構実測図 12 (1/60)

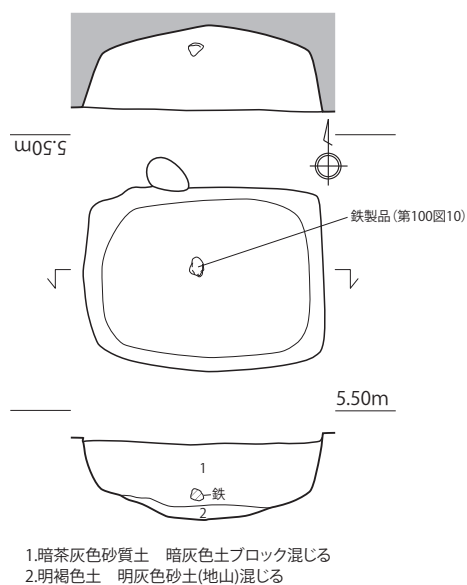
97-1 SK354

- |                               |        |              |                                    |        |                 |
|-------------------------------|--------|--------------|------------------------------------|--------|-----------------|
| 1.暗褐色砂質土 (SP)                 | SE1120 | 11.灰色砂質土     | 径30cm位の礫が多い<br>五輪塔の部材が出土<br>礫が多く入る | SE1120 | 19.暗灰色粘質土       |
| 2.黒褐色土                        |        | 12.暗灰色粘質土    |                                    |        | 20.黒褐色粘質土       |
| 3.黒褐色土 黄褐色土混在土層               |        | 13.暗灰色土      |                                    |        | 21.黒褐色砂質土       |
| 4.茶灰色砂礫層                      | SK354  | 14.灰色土       |                                    |        | 22.黒褐色土 炭・焼土混ざる |
| 5.茶灰色砂質土 褐色土ブロック混じる           |        | 15.暗灰黄褐ブロック土 |                                    | SK310  | 23.灰色砂・暗灰色土ブロック |
| 6.茶灰色砂礫層 4と比べ、礫が少ない           |        | 16.暗灰色土      |                                    |        | 24.灰褐色砂質土       |
| 7.暗灰色土                        | SK320  | 17.暗灰色土      |                                    |        | 25.灰層           |
| 8.暗灰色砂質土 「灰色土」で遺物取り上げ         |        | 18.暗灰色土 鉄分多い |                                    |        | 26.緑灰色砂質土       |
| 9.灰色砂質土 暗灰色土ブロック混じる「灰茶褐色土」で遺物 |        |              |                                    |        | 27.灰褐色砂質土       |
| 10.暗灰色粘質土 礫が多く入る「暗灰色土」で       |        |              |                                    |        |                 |
|                               |        |              |                                    |        |                 |

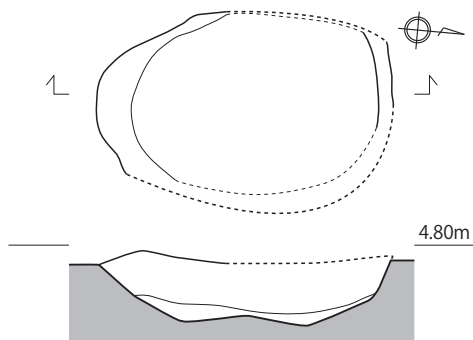
97-1 SK425



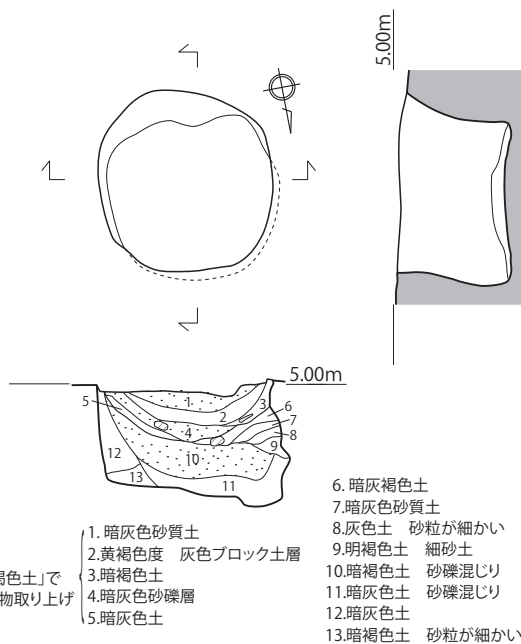
97-1 SK440



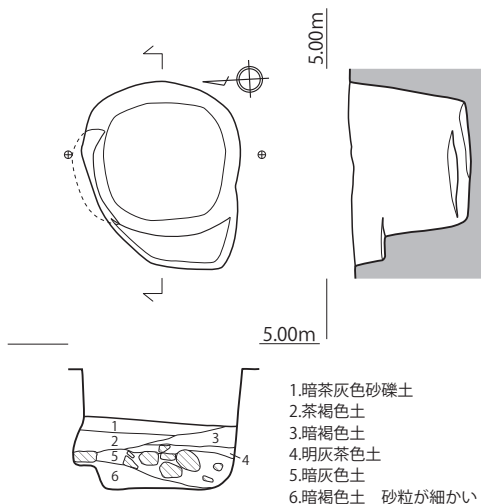
97-1 SK510



97-1 SK565

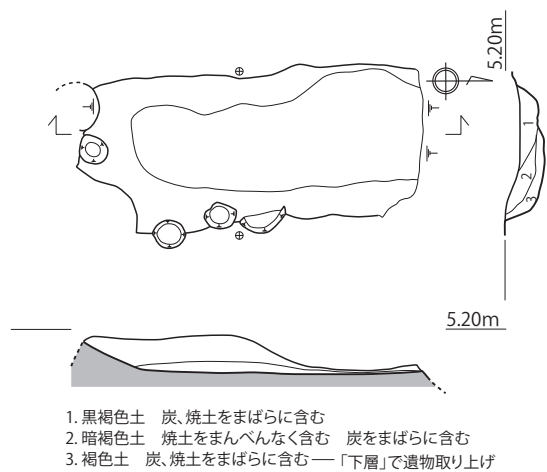


97-1 SK570

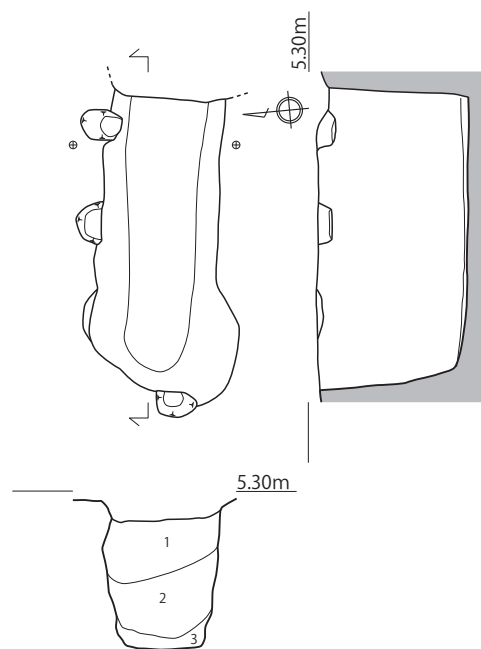


第40図 第97-1次調査区 土坑 遺構実測図 13 (1/60)

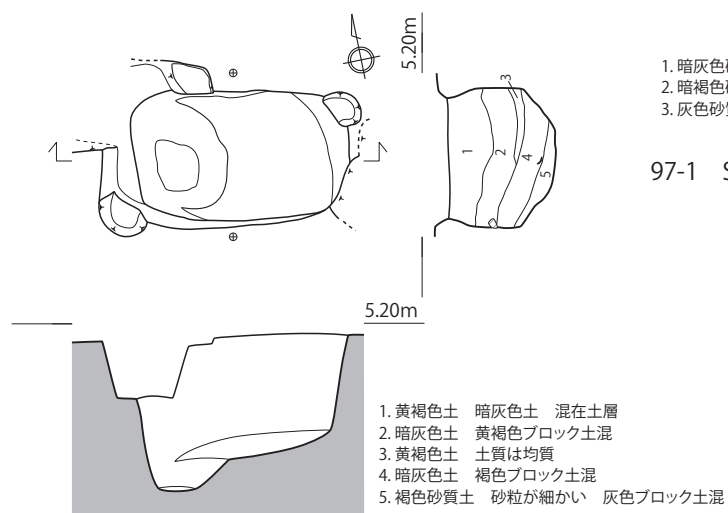
97-1 SK650



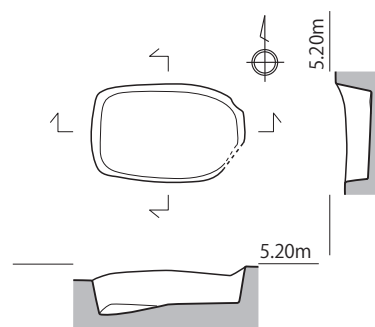
97-1 SK680



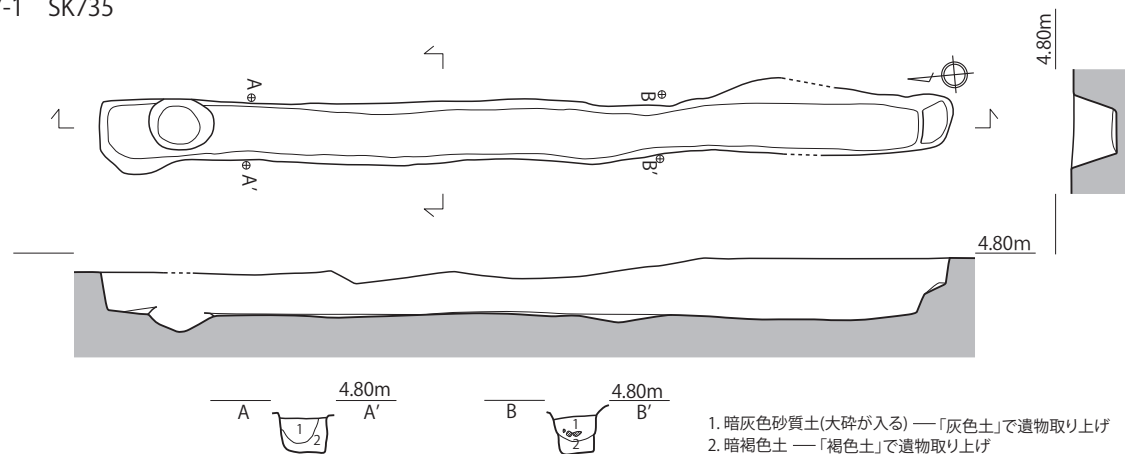
97-1 SK705



97-1 SK695



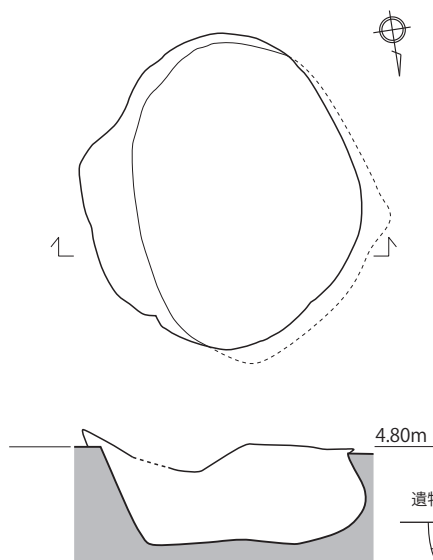
97-1 SK735



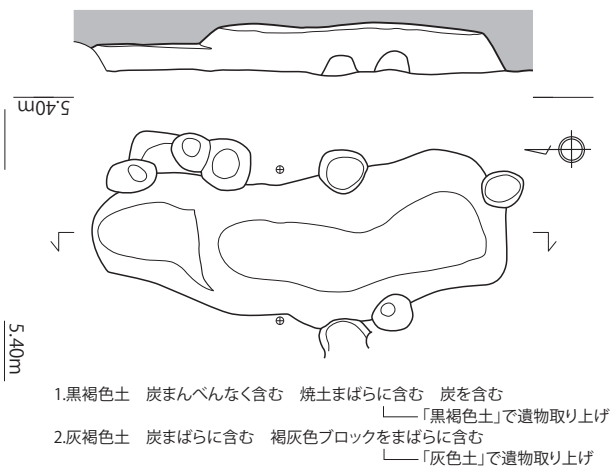
第41図 第97-1次調査区 土坑 遺構実測図 14 (1/60)



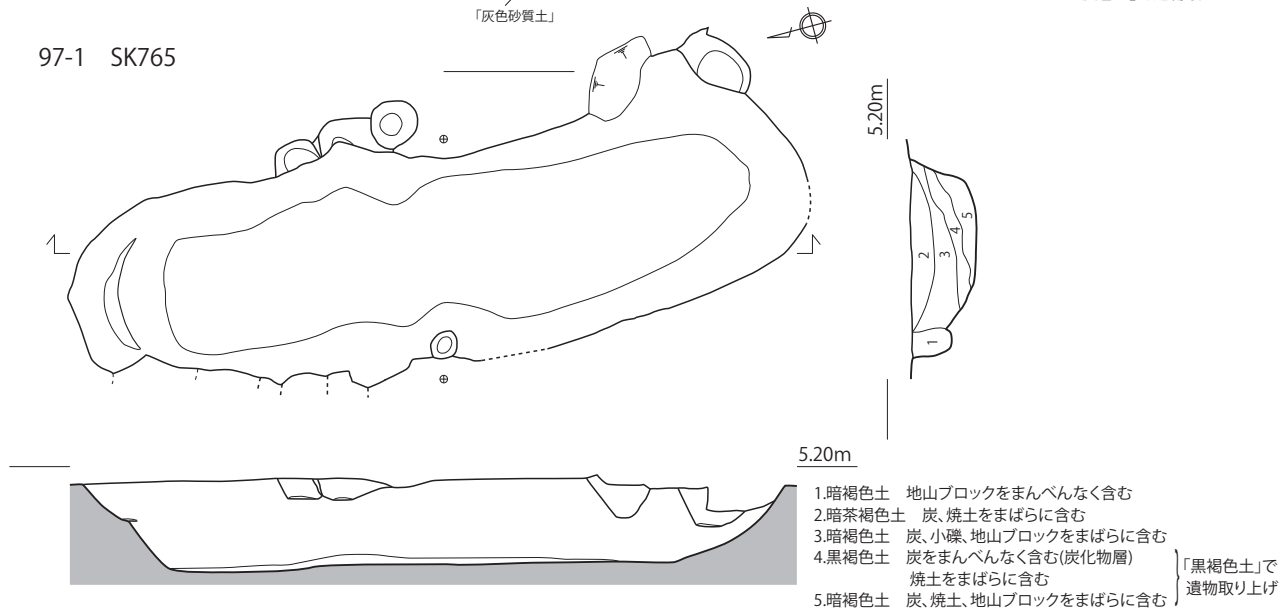
97-1 SK740



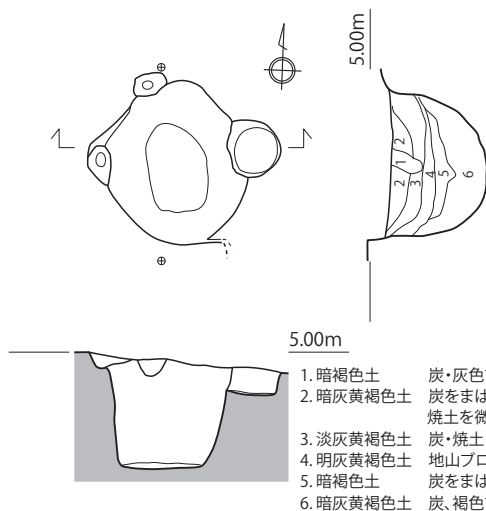
97-1 SK755



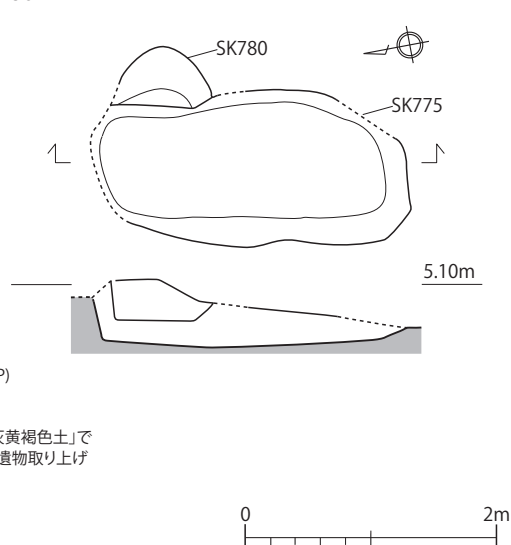
97-1 SK765



97-1 SK760

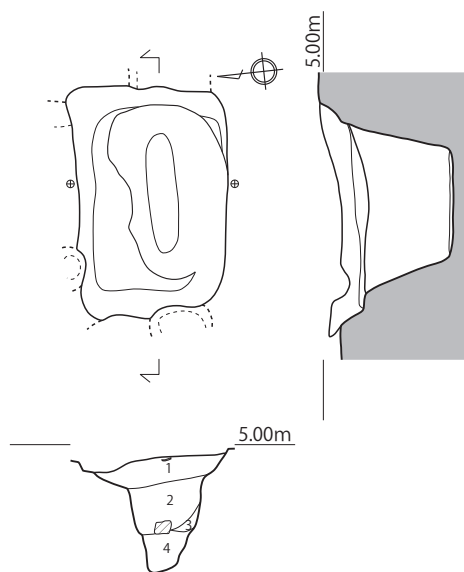


97-1 SK775・780



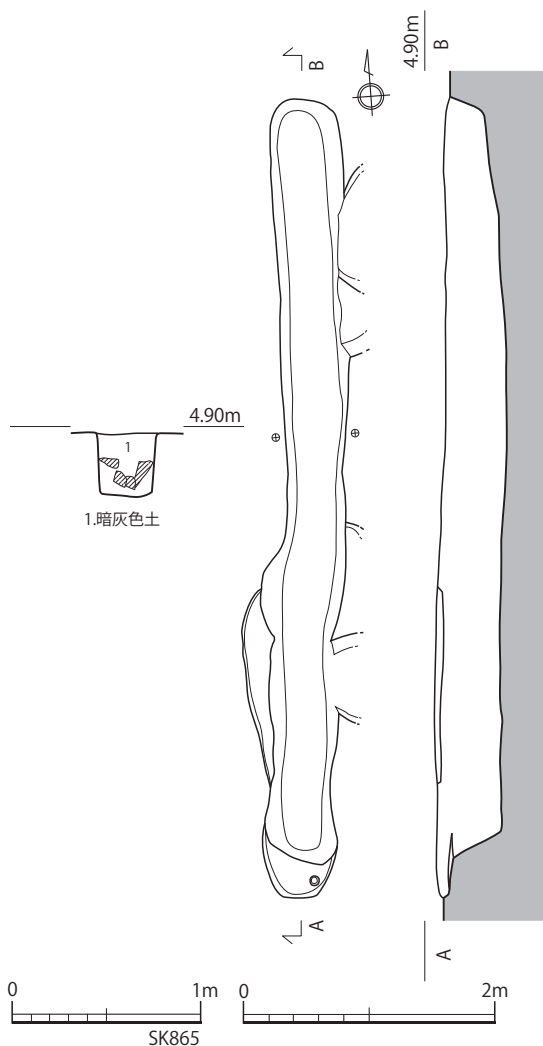
第42図 第97-1次調査区 土坑 遺構実測図 15 (1/60)

97-1 SK790

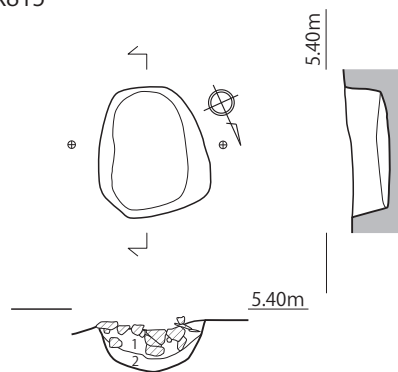


- 1.暗灰黄褐色土 炭、焼土をまばらに含む } 「暗灰色土」で  
 2.暗褐色土 炭、地山ブロックまばらに含む 焼土微量に含む } 遺物取り上げ  
 3.灰黄色砂質土 地山ブロックをまんべんなく含む } 「灰黄色土」で遺物取り上げ  
 4.暗灰黄色土 炭、地山ブロックをまばらに含む }

97-1 SK845

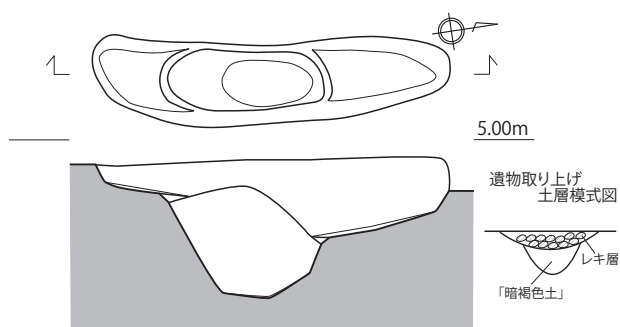


97-1 SK815

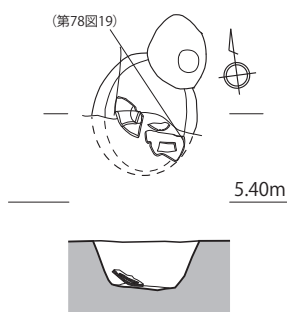


- 1.灰褐色砂礫土 10～20cmの円礫を多量に含む やや粘性あり 炭微量に含む } 「灰褐色礫層」で遺物取り上げ  
 2.暗灰褐色砂礫層 2～3cmの小礫をまばらに含む 細礫多量に含む 炭まばらに含む }

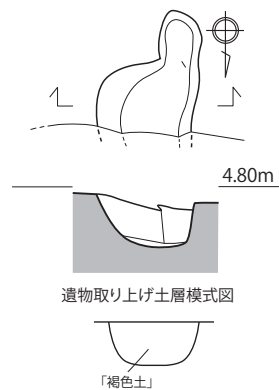
97-1 SK820



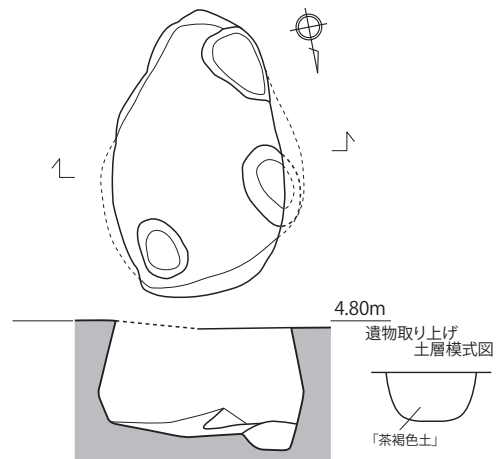
97-1 SK830



97-1 SK850

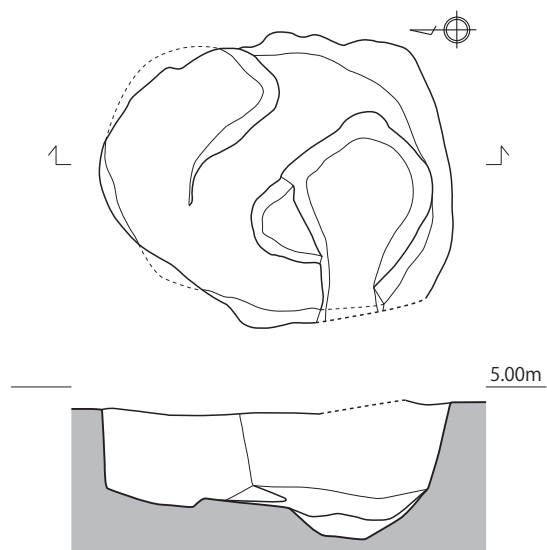


97-1 SK865

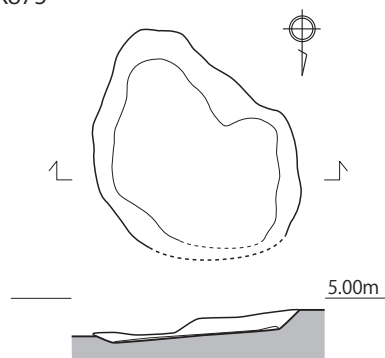


第 43 図 第 97-1 次調査区 土坑 遺構実測図 16 (1/40・1/60)

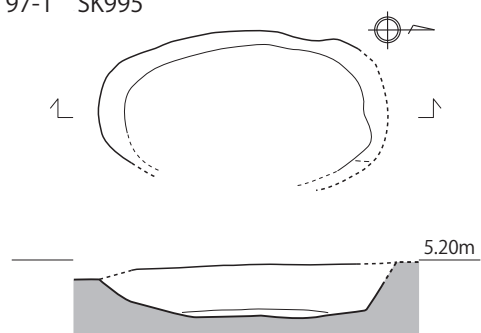
97-1 SK915 (町87-5 SK020)



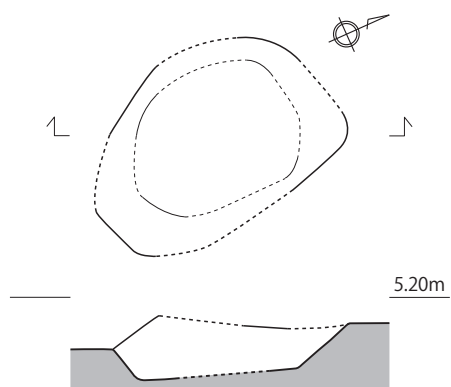
97-1 SK875



97-1 SK995

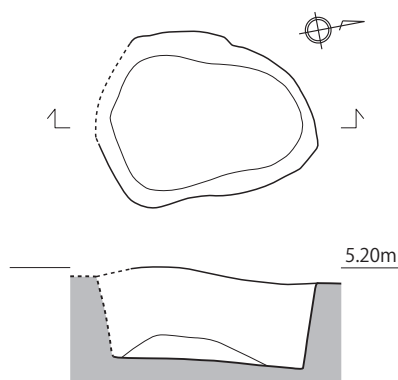


97-1 SK940

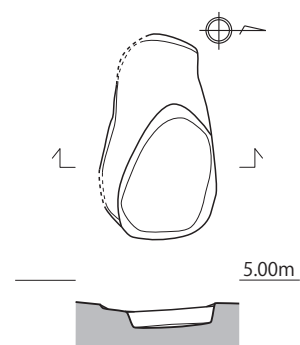


SK940 遺物取り上げ土層模式図  
S 「南側」 「北側」 N  
「北側炭化物層」

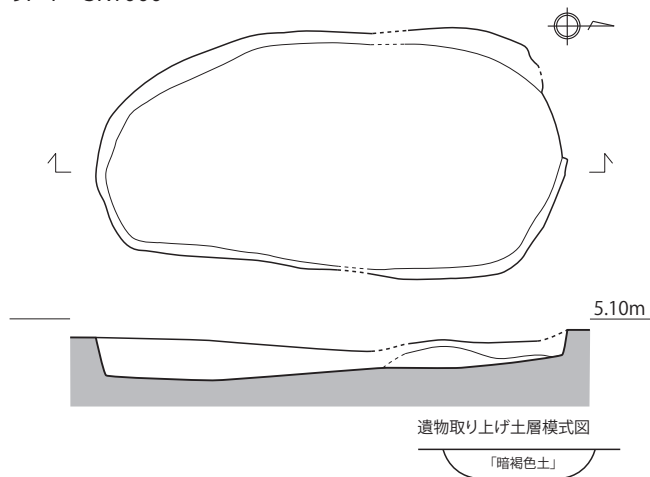
97-1 SK1434



97-1 SK2009

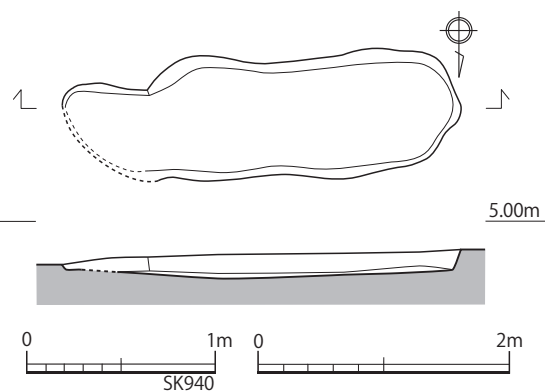


97-1 SK1000



遺物取り上げ土層模式図  
「暗褐色土」

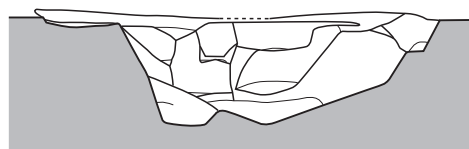
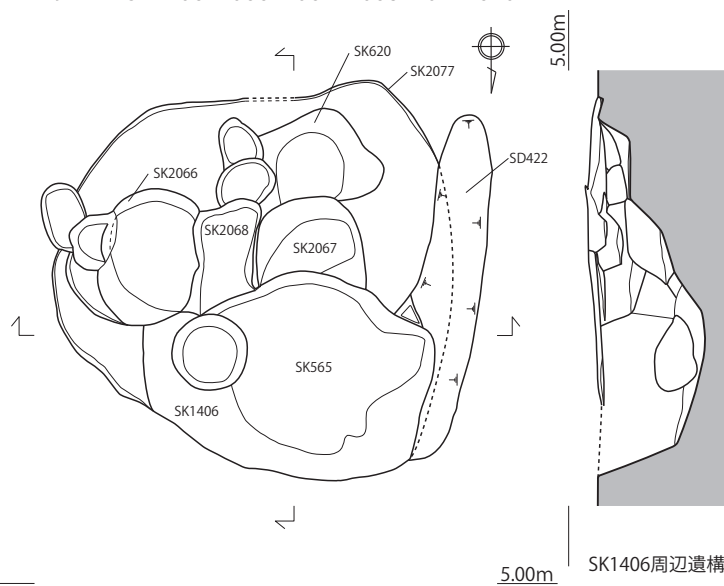
97-1 SK2010



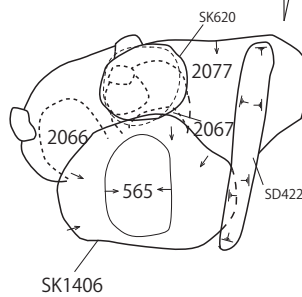
第44図 第97-1次調査区 土坑 遺構実測図 17 (1/40・1/60)



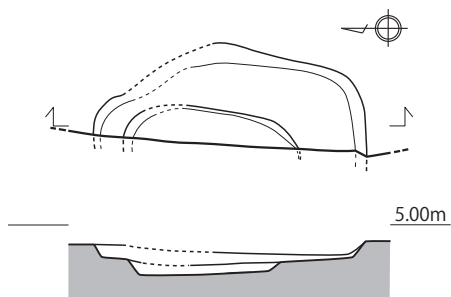
97-1 SK1406・2066・2067・2068・2077・620



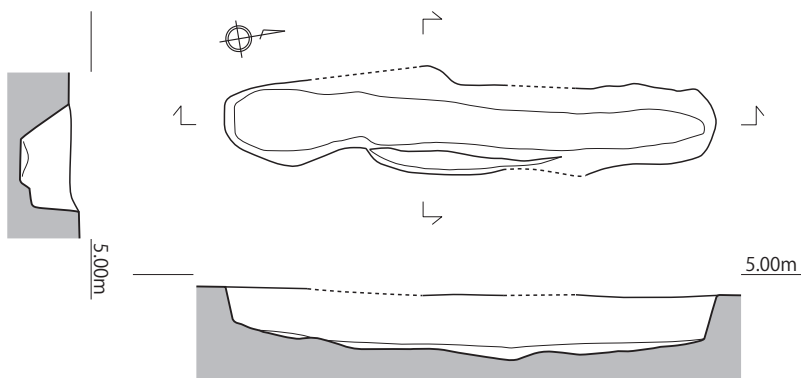
SK1406周辺遺構重複関係図



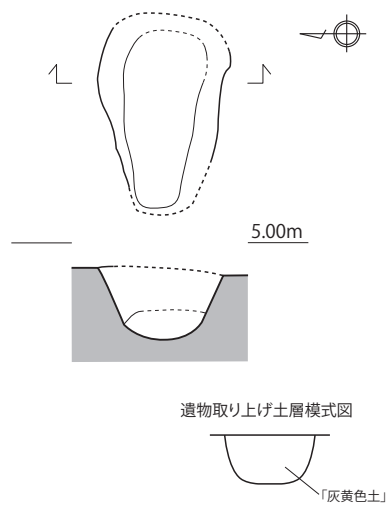
97-1 SK2015



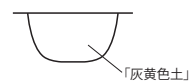
97-1 SK2021



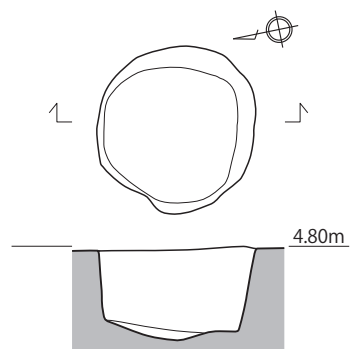
97-1 SK2030



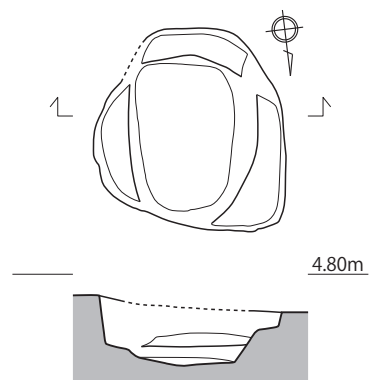
遺物取り上げ土層模式図



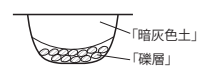
97-1 SK2036



97-1 SK2039

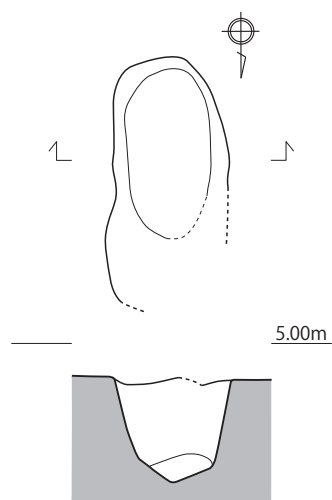


遺物取り上げ土層模式図

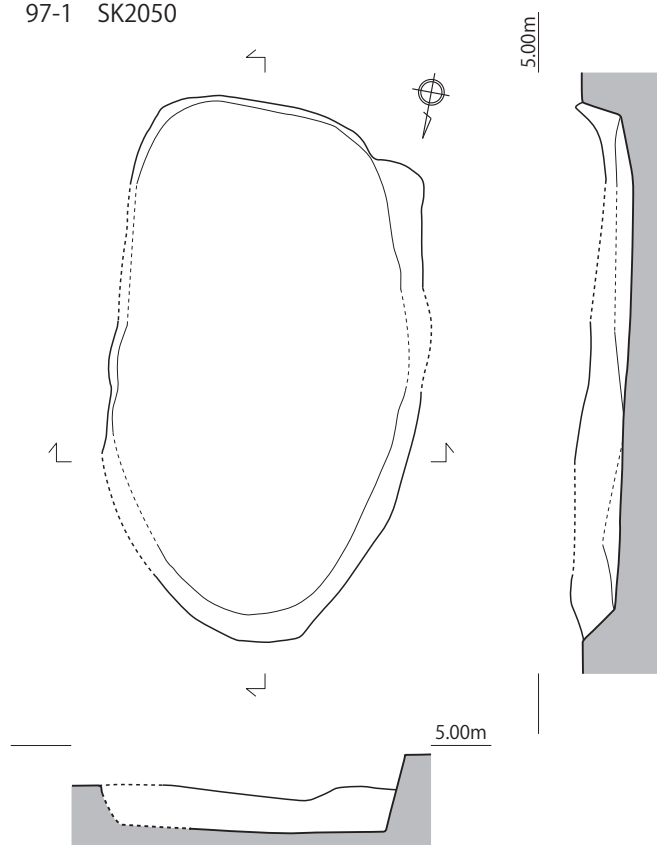


第45図 第97-1次調査区 土坑 遺構実測図 18 (1/60)

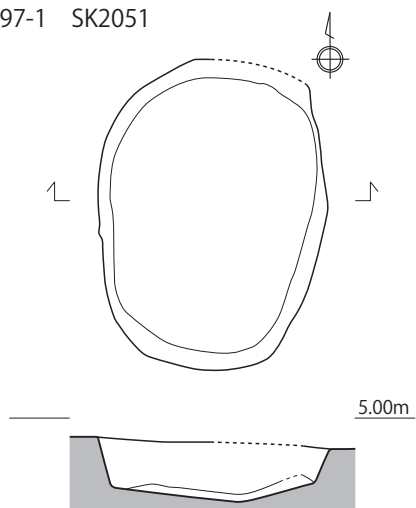
97-1 SK2047



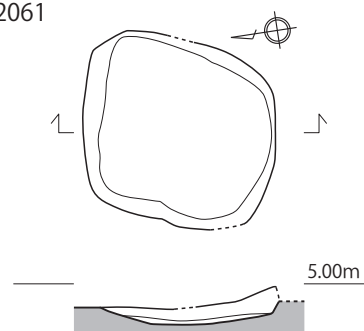
97-1 SK2050



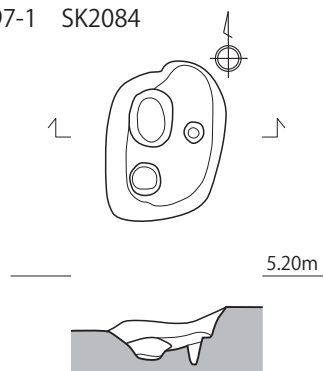
97-1 SK2051



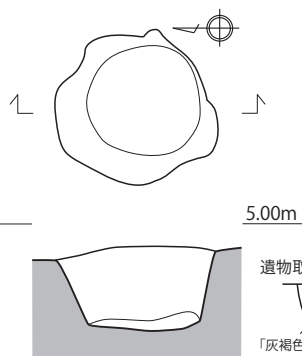
97-1 SK2061



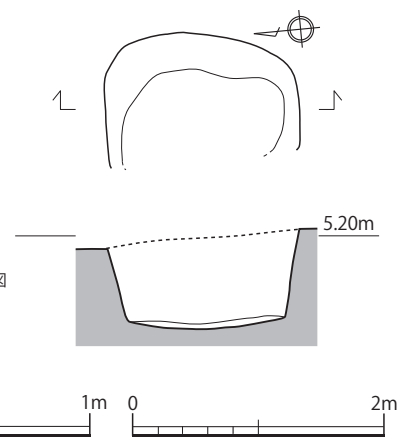
97-1 SK2084



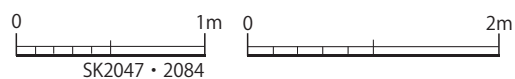
97-1 SK2085



97-1 SK2094



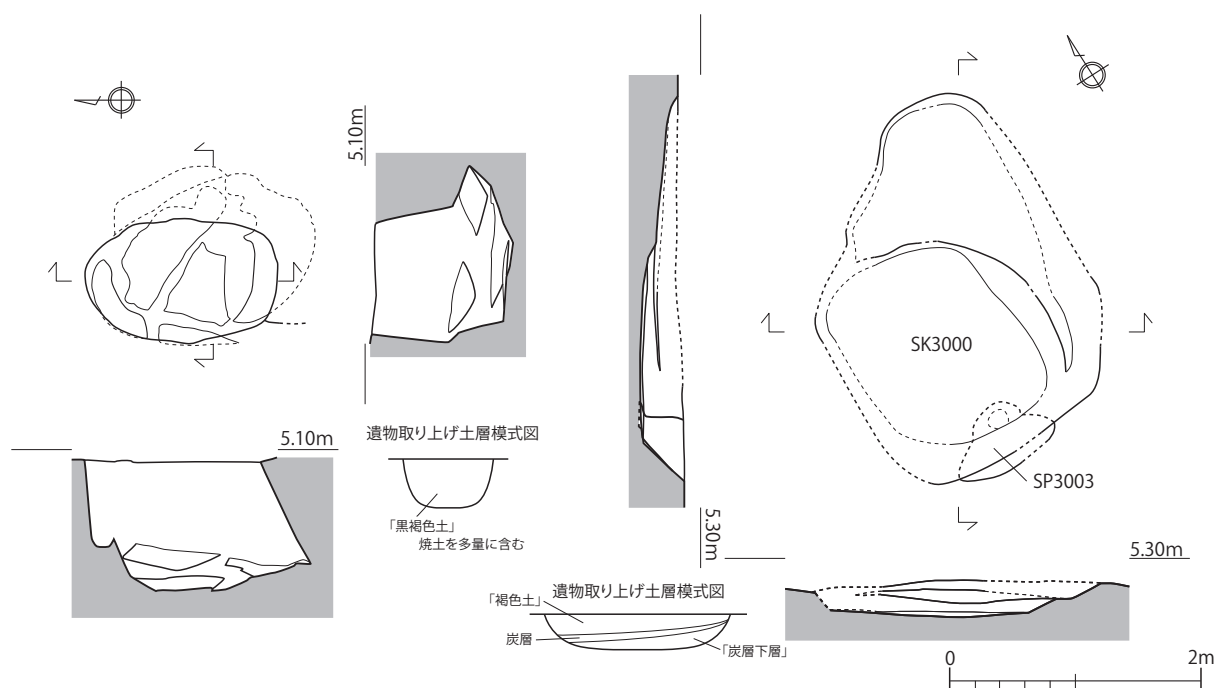
遺物取り上げ土層模式図  
「灰褐色土」



第46図 第97-1次調査区 土坑 遺構実測図 19 (1/40・1/60)

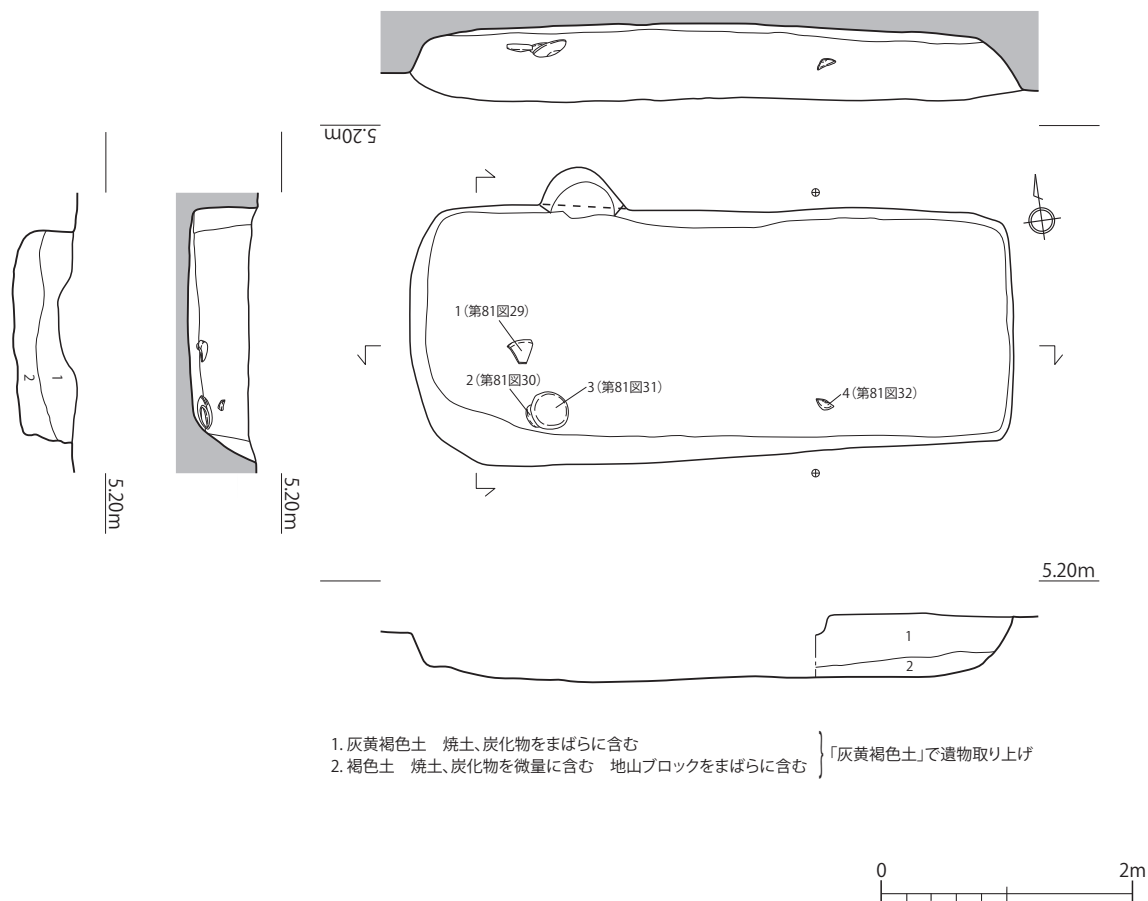
97-1 SK2095

97-1 SK3000 SP3003

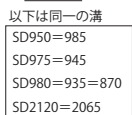


第47図 第97-1次調査区 土坑 遺構実測図 20 (1/60)

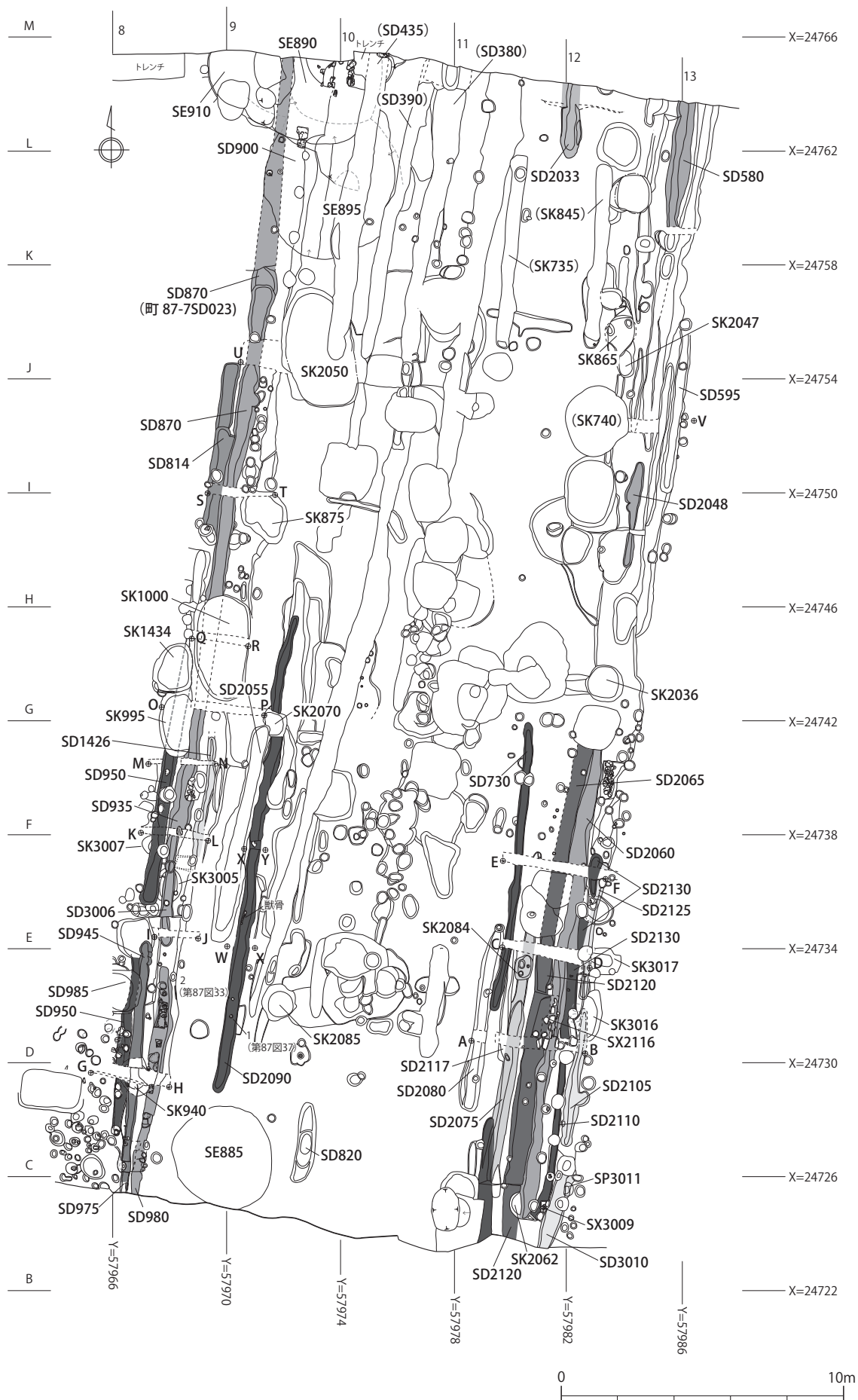
97-1 ST155



第48図 第97-1次調査区 土坑墓 遺構実測図 (1/60)



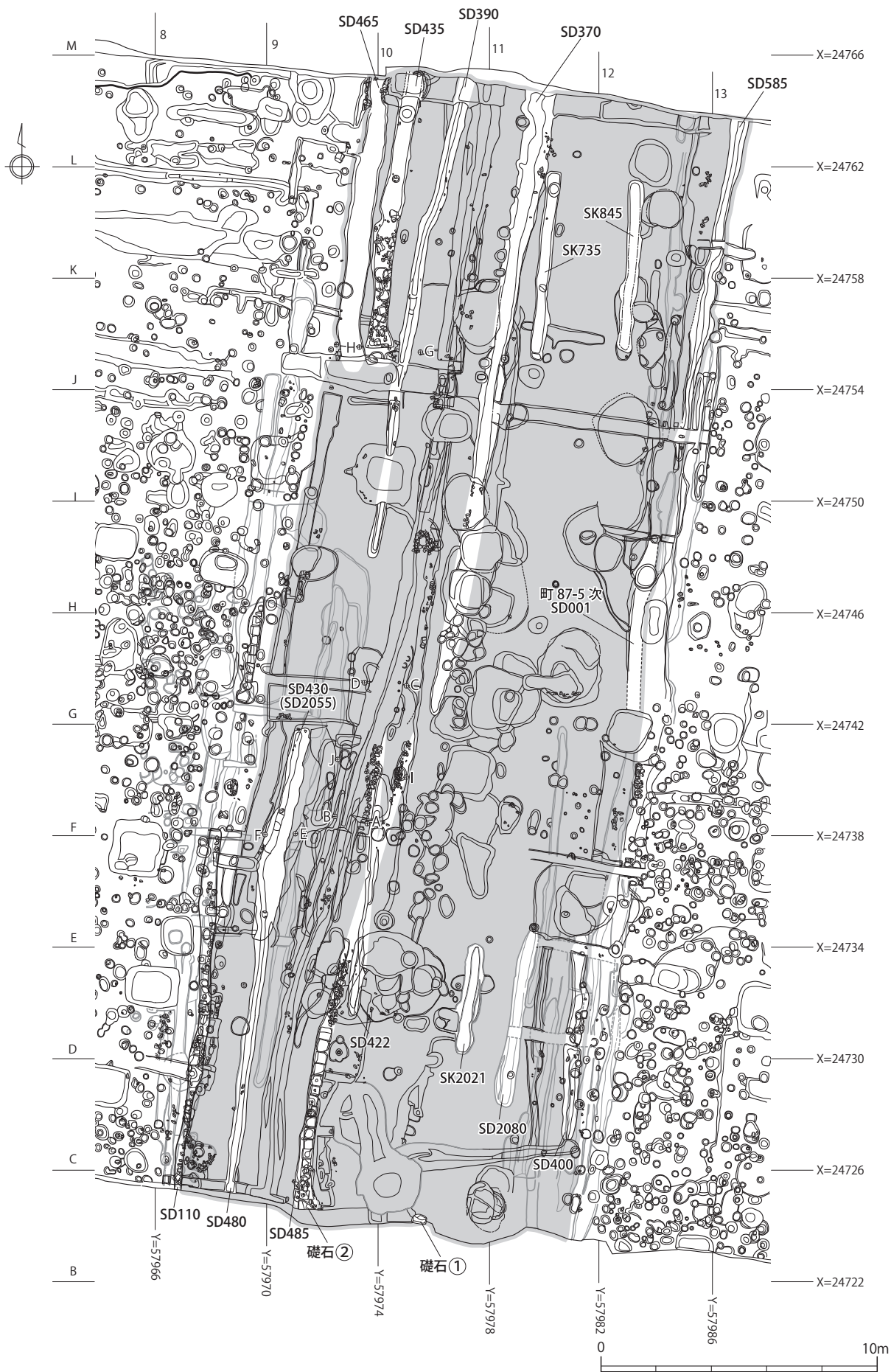
– 51 –



第50図 第97-1次調査区 道路状遺構 遺構実測図1 (1/200)

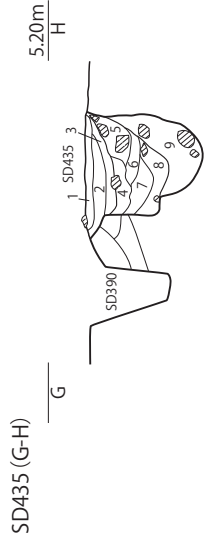




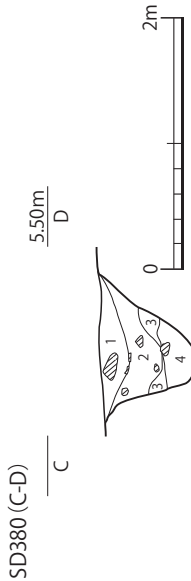


第52図 第97-1次調査区 道路状遺構 遺構配置図2 (1/200)

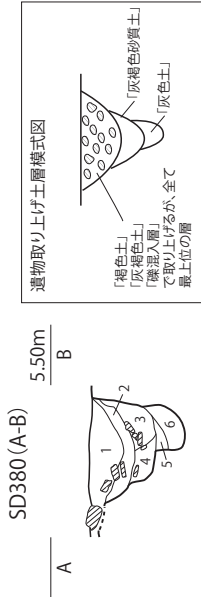
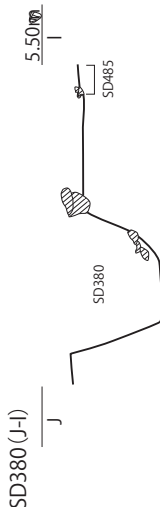
97-1 溝跡土層図(1/60)



- 「褐色土」で  
遺物取り上げ
1. 灰黄褐色土
  2. 暗灰黄褐色砂礫土
  3. 暗褐色土
  4. 暗褐色土
  5. 黒褐色土
  6. 暗灰黄褐色砂礫土
  7. 暗褐色土
  8. 黒褐色土
- 「褐色砂質土」で  
遺物取り上げ
- 灰まばらに含む 細礫を微量に含む  
灰をまばらに含む 細礫を微量に含む  
細礫 地山ブロックをまばらに含む  
灰、地山ブロックをまばらに含む 焼土を微量に含む  
灰、大礫(円礫)まばらに含む 焼土を微量に含む  
砂礫を多量に含む 灰をまばらに含む  
炭、焼土をまばらに含む 小礫を微量に含む  
炭、地山ブロックまばらに含む 細礫微量に含む  
砂礫を多量に含む 灰をまばらに含む
- 「砂質土」で  
遺物取り上げ



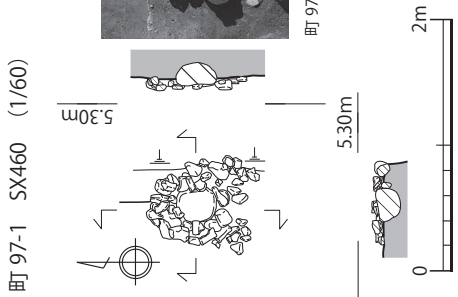
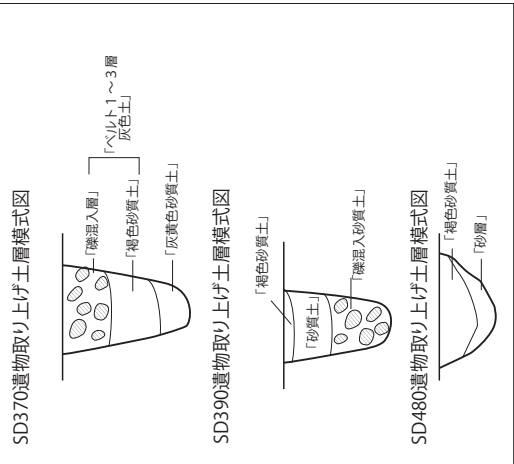
1. 暗灰褐色土 焼土、炭と多く含む  
2. 暗茶灰色土 径1cm〜2cm程の礫を多く含む  
3. 暗褐色土  
4. 暗灰色土
- 「褐色土(焼土混)」・「褐色土」で遺物取り上げ  
— 「礫層」で遺物取り上げ  
— 「灰褐色砂質土」で遺物取り上げ



1. 暗灰褐色土 焼土、炭を多く含む  
2. 黒暗灰色砂質土  
3. 暗灰色土 砂質土を多く含む  
4. 暗茶灰色土 礫が若干入る 径2cm程  
5. 暗灰色褐色土 褐色土混 焼土を含まない  
6. 暗灰色土 焼土を含まない
- 「褐色土(焼土混)」で遺物取り上げ  
— 「礫混入層」で遺物取り上げ  
— 「灰褐色砂質土」で遺物取り上げ

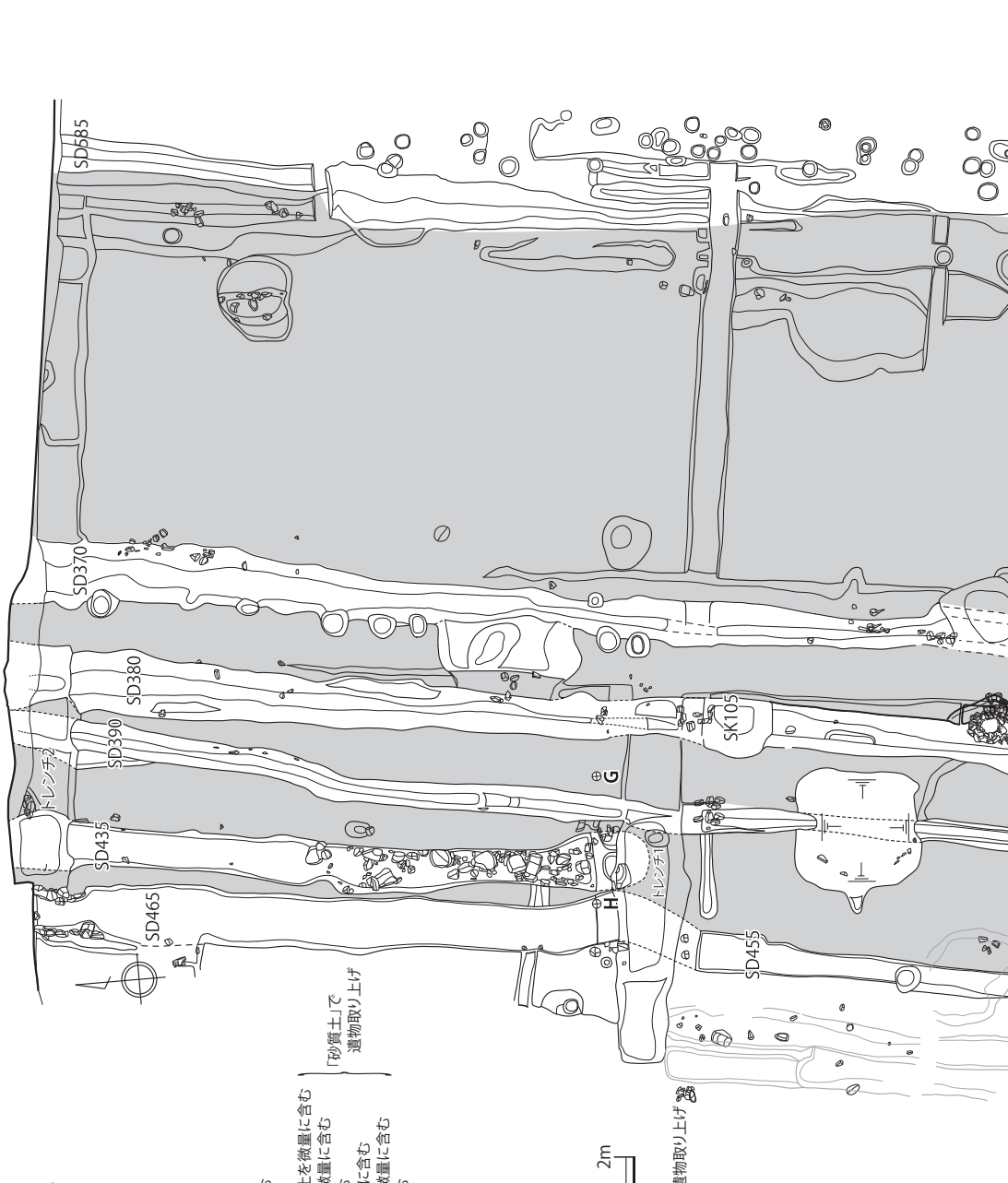


1. 暗茶灰色土  
2. 黒褐色土  
3. 黒褐色土  
4. 暗灰色砂質土
- 「茶褐色土」で遺物取り上げ  
— 「黄褐色土」で遺物取り上げ

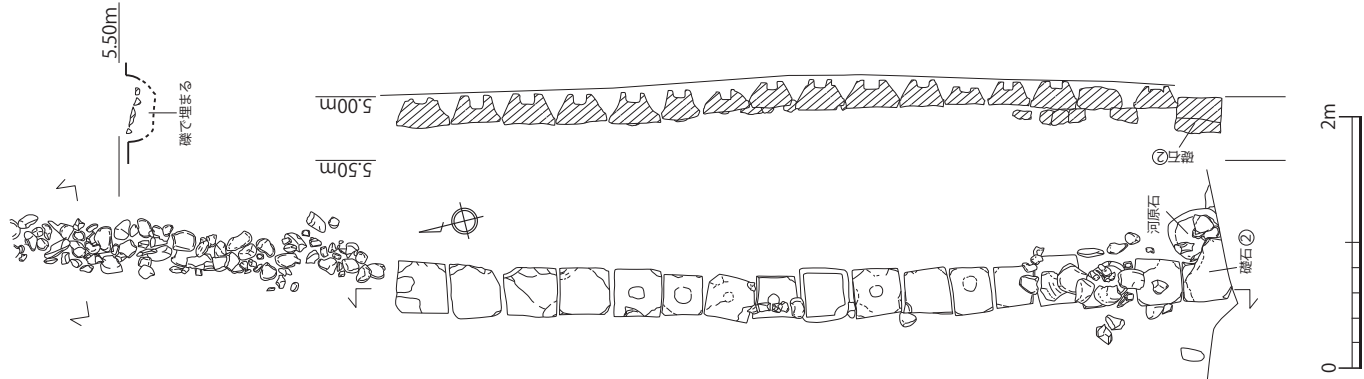


町 97-1 SX460 検出状況写真 (西より)

97-1 SF100上面より掘削される南北溝(1/120)  
※SD435・SD380・SD485の南側は一段掘り下げ状況で作図

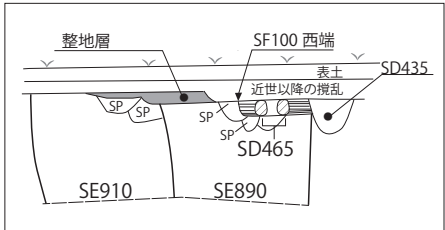


97-1SD485石列個別図(1/60)



※石列の明確な掘方は確認できない  
道路施行に合わせて埋めてしまった可能性がある





SD580

1. 暗灰色土 (土質は密ではない)
2. 暗灰色土 (黄褐色砂質ブロック混)
3. 暗灰褐色土 (砂質土混)
4. 暗灰色ブロック土・黄褐色ブロック土 混在土層

SD370

1. 黒褐色土 (砂礫混じり)
2. 灰色土 (黄褐色砂質土混)
3. 茶灰色土 (砂礫混じり)
4. 褐色土 (暗灰色ブロック混)

SD380

1. 暗灰褐色土 (炭、焼土を多く含む)
2. 暗灰褐色土 (砂礫混じり)
3. 黒褐色土 (炭、焼土を若干含む)

SD390

1. 茶灰色砂礫層 (焼土を多く含む)
2. 黒褐色土

SK2050

1. 黒褐色土
2. 灰色土
3. 淡灰色土
4. 暗灰色粘質土
5. 明褐色土 (粘質土混)
6. 黄褐色土 (灰白色地山混じり)

5.30m U

0 2m

近世以降の堆積層

1. 灰橙色土
2. 灰土
3. 灰土
4. 淡灰白色粘質土 (近世水路?)
5. 灰白色粘質土
6. 淡橙色土
7. 橙色土
8. 暗灰白色粘質土
9. 灰土
10. 橙色土
11. 灰橙色土
12. 橙灰色土
13. 水田
14. 暗黒灰色土

中世の堆積層

15. 茶褐色土 (SX1125 SF100を掘り込む遺構)
16. 灰褐色土 (礫なし) 整地?

SD380

1. 茶褐色土 (焼土粒を多く含む)
2. 暗灰色砂礫層

SD480

1. 茶灰色土
2. 淡灰色土

SD980

1. 暗灰褐色土 (礫なし)
2. 灰褐色シルト

SD975

1. 茶褐色土
2. 淡灰色土 (シルトを含む)

SD110

1. 茶灰色土
2. 黄灰色粘質土 (北側SD980に類似)
3. 灰褐色土
4. 黒褐色土 (砂礫を多く含む)

掘り返し

0 2m

SF100周辺遺構形成過程 (16世紀後～)

SF100形成

SD370・435等を掘削

SX1125

SD370・435等の埋没後、掘り込みを伴う整地 (SX1125) が形成される

SX1125 SD380

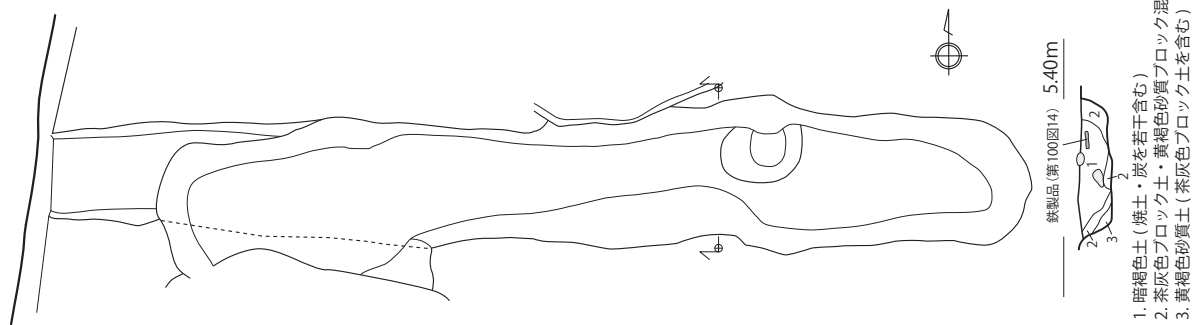
SD380が形成される

SF100褐色土 SD380 SX1125

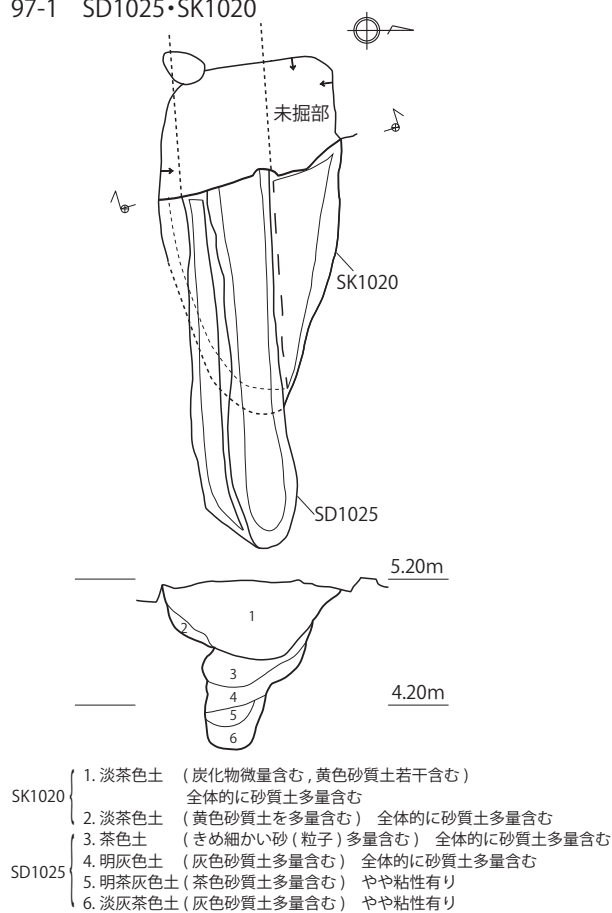
近世耕作土 (SF100褐色土) が上面を削平する

— 57 · 58 —

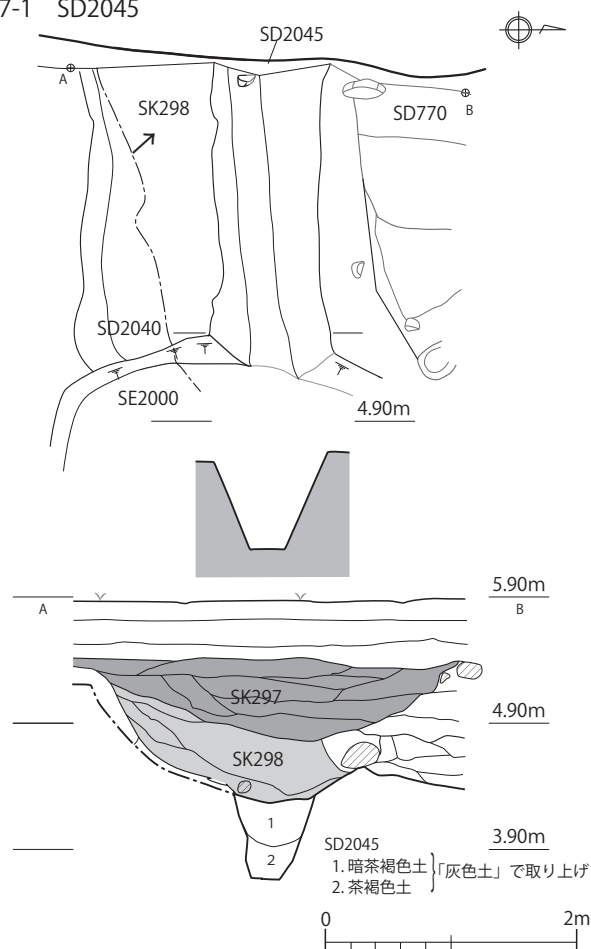
97-1 SD173



97-1 SD1025・SK1020

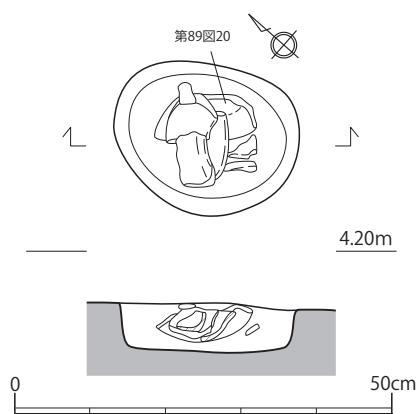


97-1 SD2045

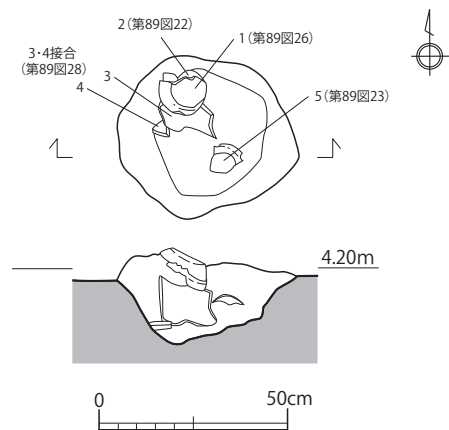


第57図 第97-1次調査区 溝跡 遺構実測図 (1/60)

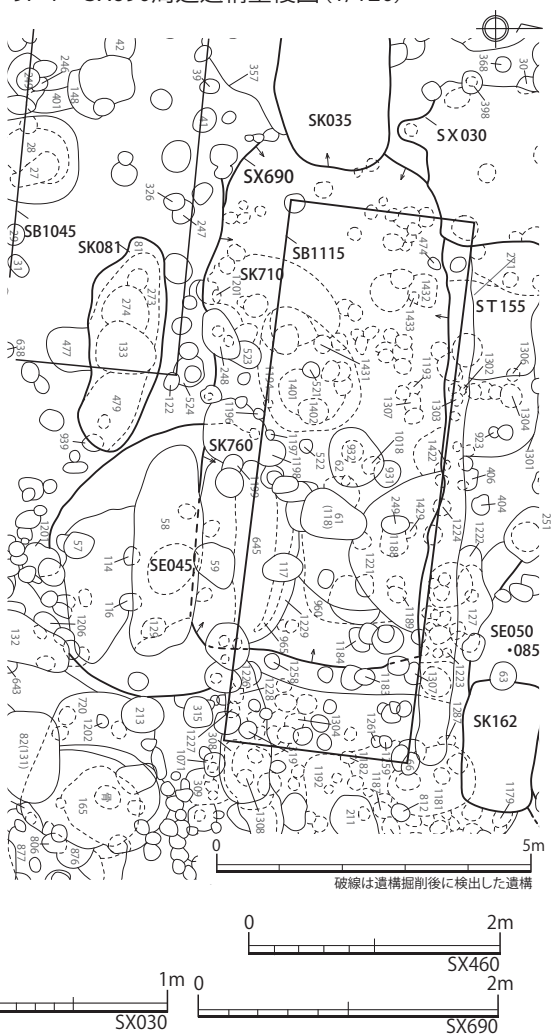
97-1 SJ325



97-1 SJ1015



第58図 第97-1次調査区 埋納遺構 遺構実測図 (1/10・1/20)

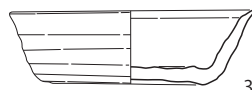


— 60 —

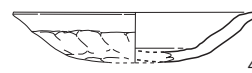
97-1 SB1030 c(SP1324)



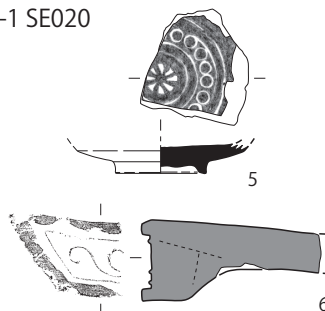
97-1 SB1100 j(SP464)



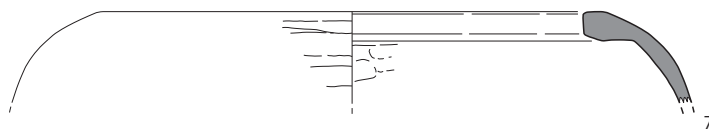
97-1 SB1105 j(SP862)



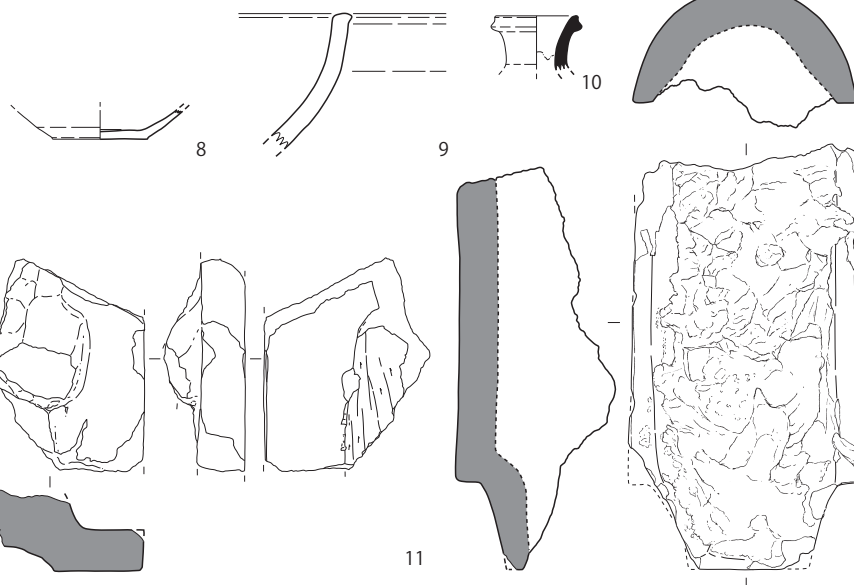
97-1 SE020



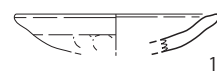
97-1 SE020 茶色土



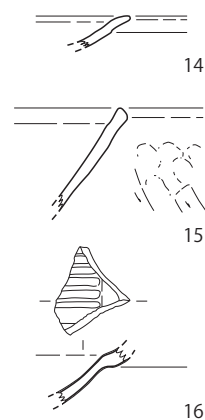
97-1 SE020 灰黄色砂質土



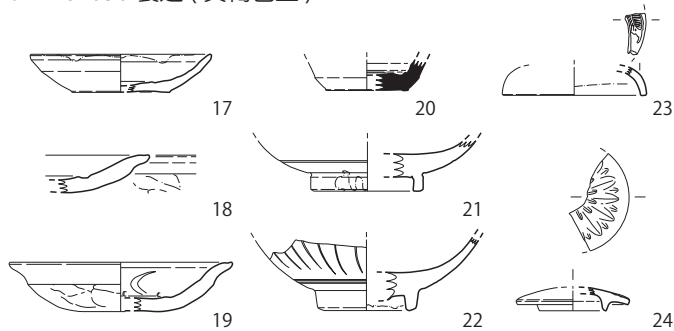
97-1 SE020 裏込 (茶褐色土)



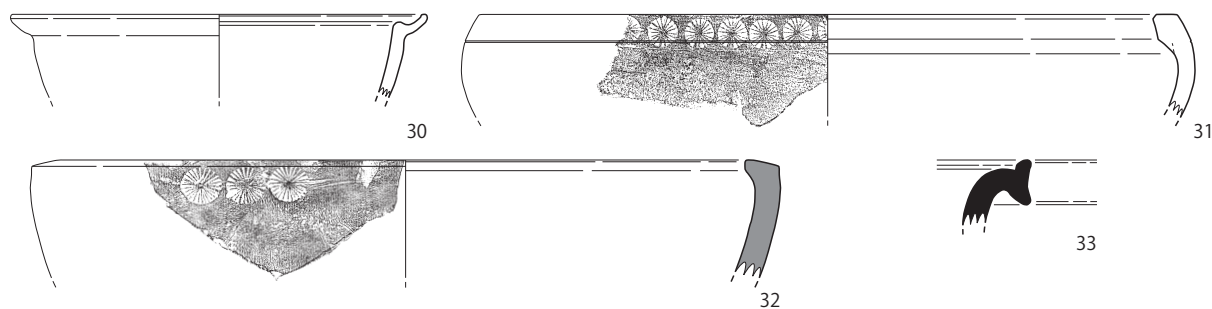
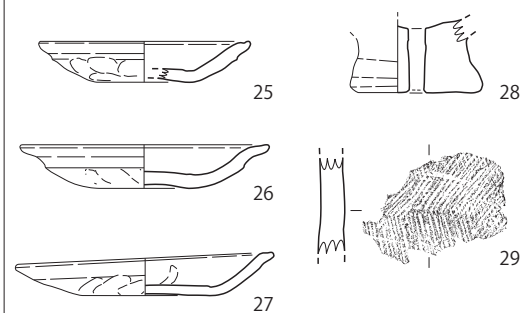
97-1 SE045 裏込



97-1 SE050 裏込 (黄褐色土)



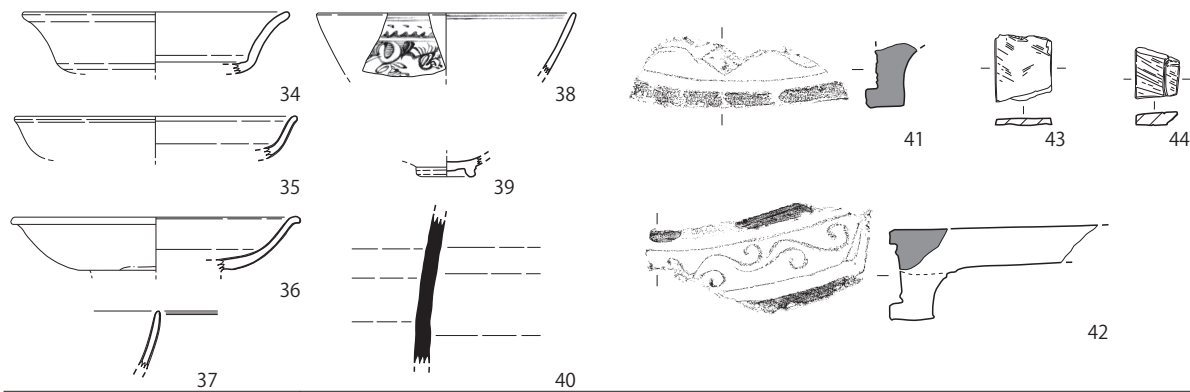
97-1 SE050 裏込①



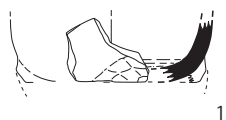
第60図 第97-1次調査区 遺物実測図1 (1/4)



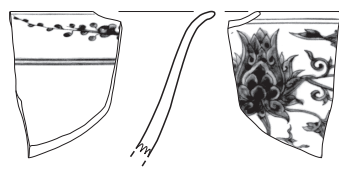
97-1 SE050 裏込②



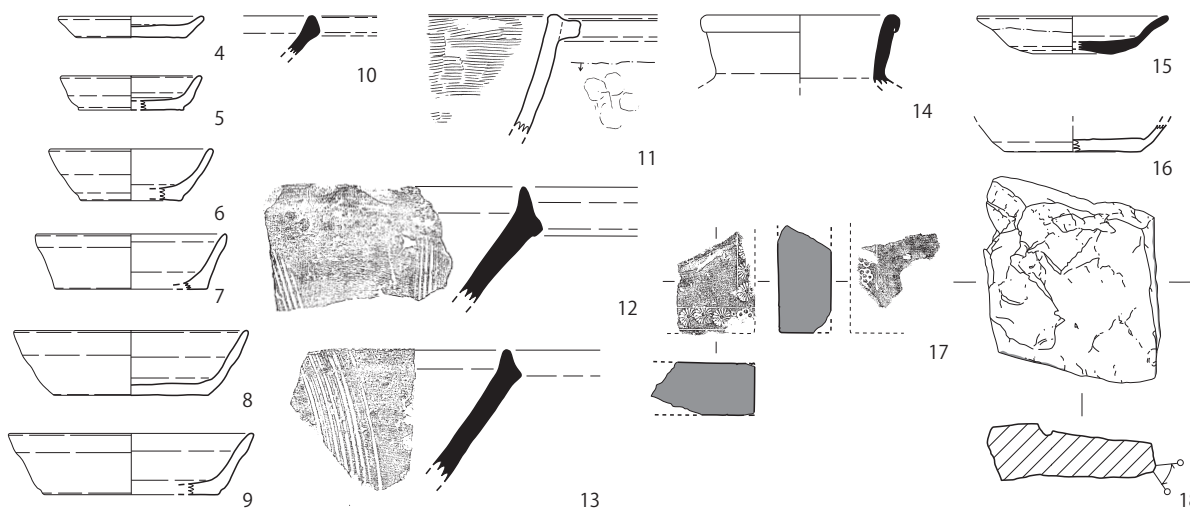
97-1 SE050 枠内



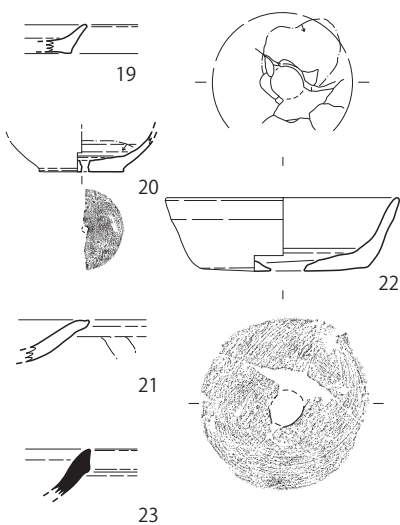
97-1 SE050 枠内下層



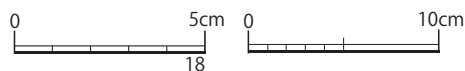
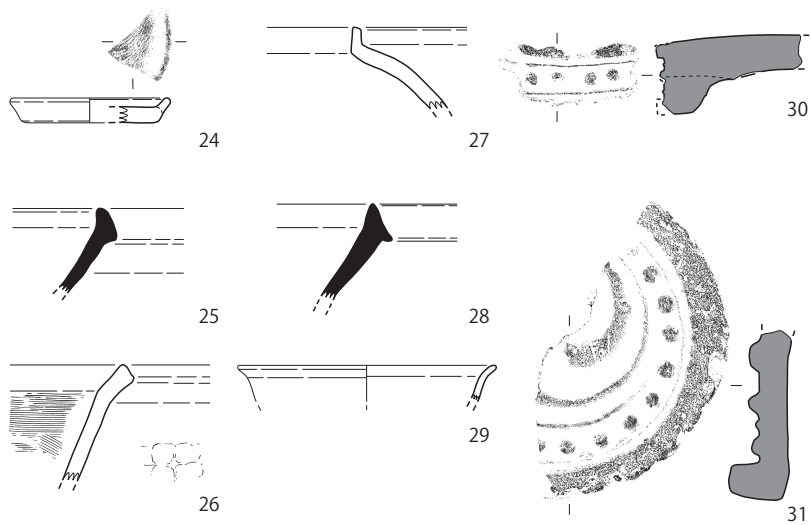
97-1 SE065 裏込



97-1 SE085 裏込

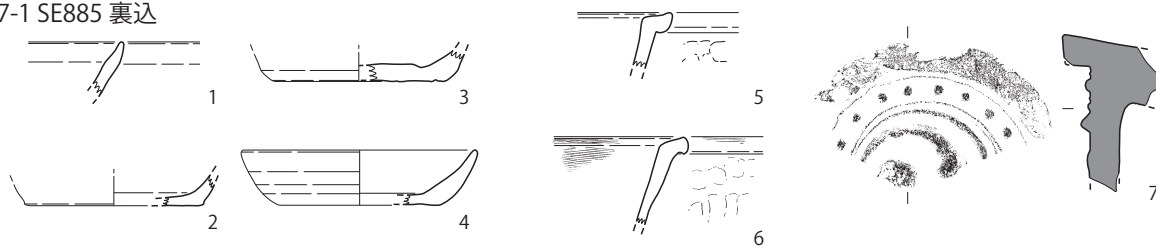


97-1 SE630

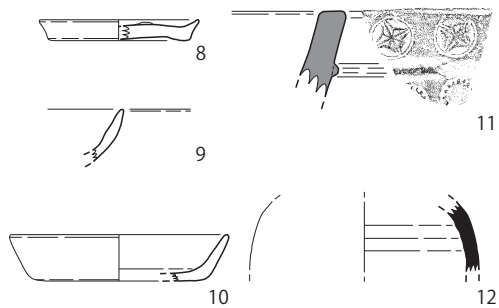


第 61 図 第 97-1 次調査区 遺物実測図 2 (1/2・1/4)

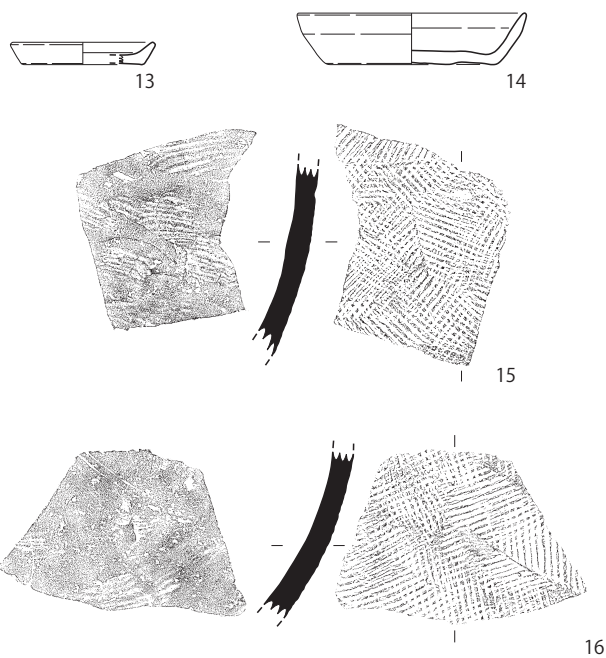
97-1 SE885 裏込



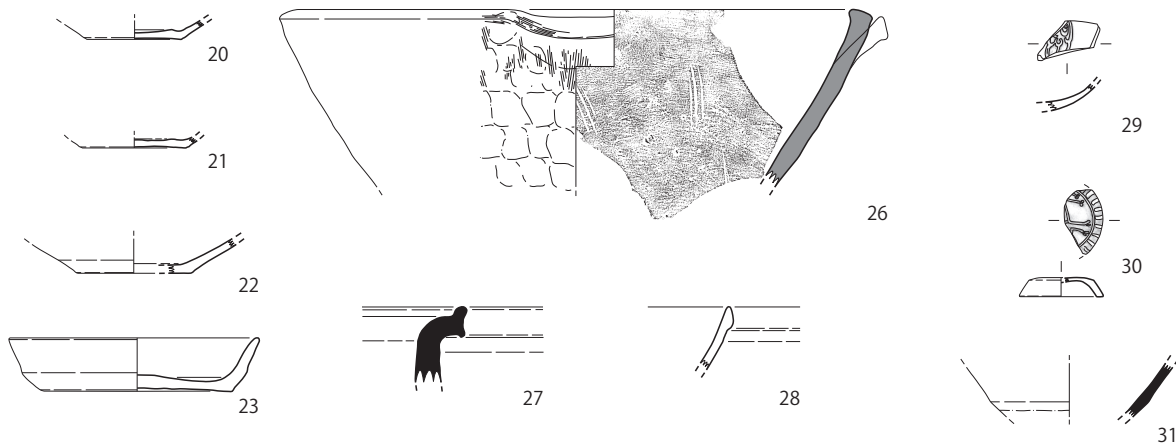
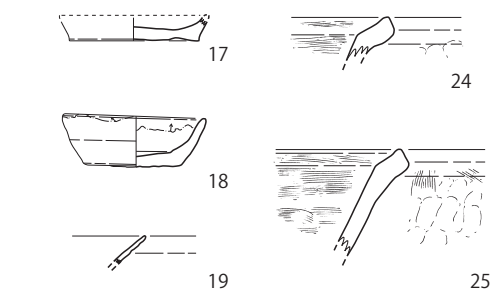
97-1 SE890



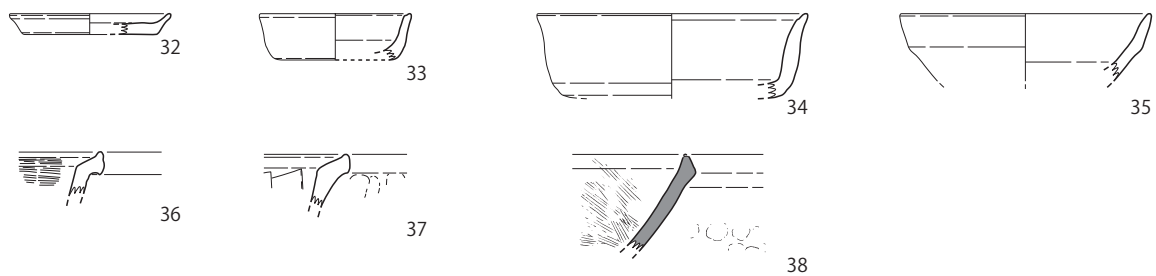
97-1 SE910



97-1 SE2000 裏込 (褐灰色土)



97-1 SE2005 裏込

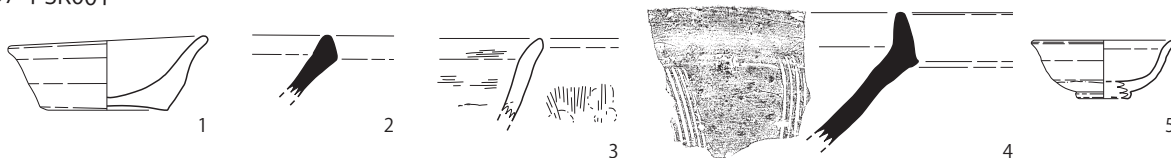


0 10cm

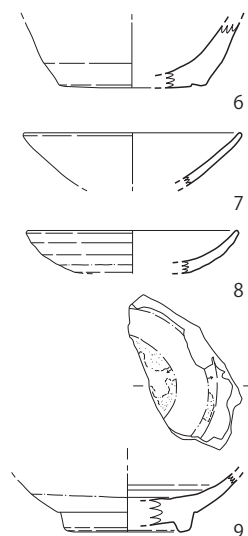
第62図 第97-1次調査区 遺物実測図3 (1/4)



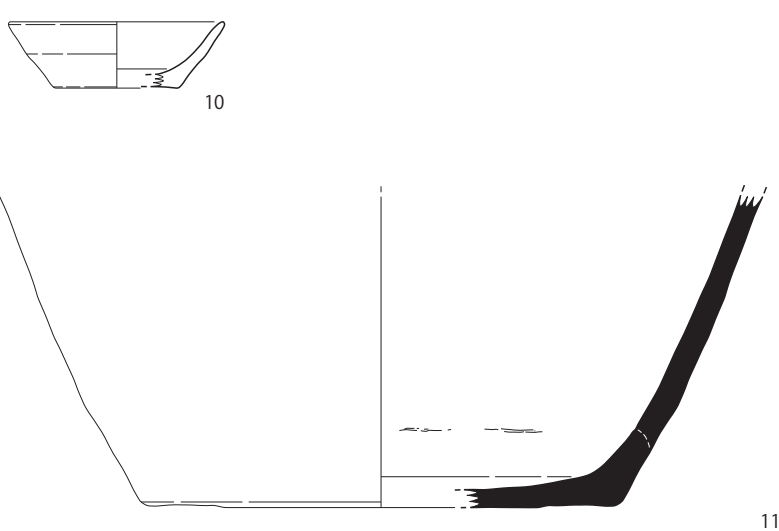
97-1 SK001



97-1 SK001 暗灰色土



97-1 SK001 茶灰色土ベルト 2 層



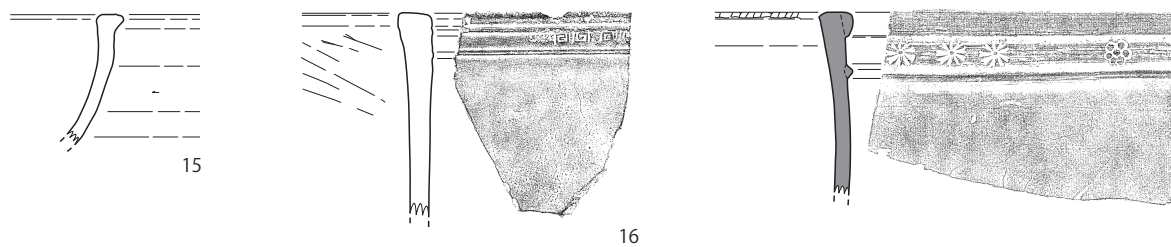
97-1 SK001 暗灰色土ベルト 3・4 層



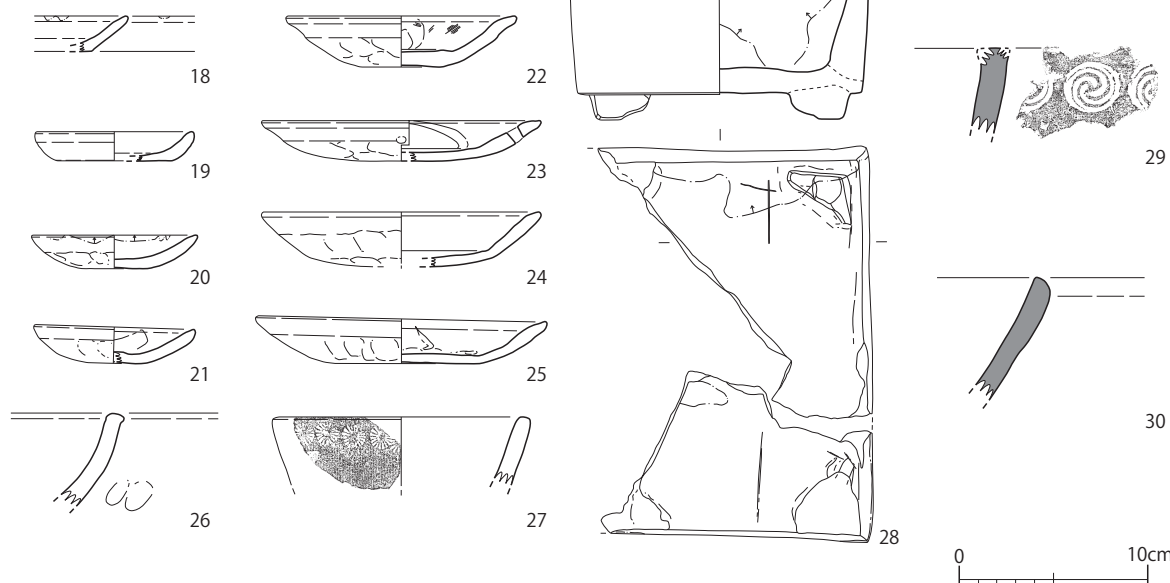
97-1 SK005 砂質土



97-1 SK005 黒色土

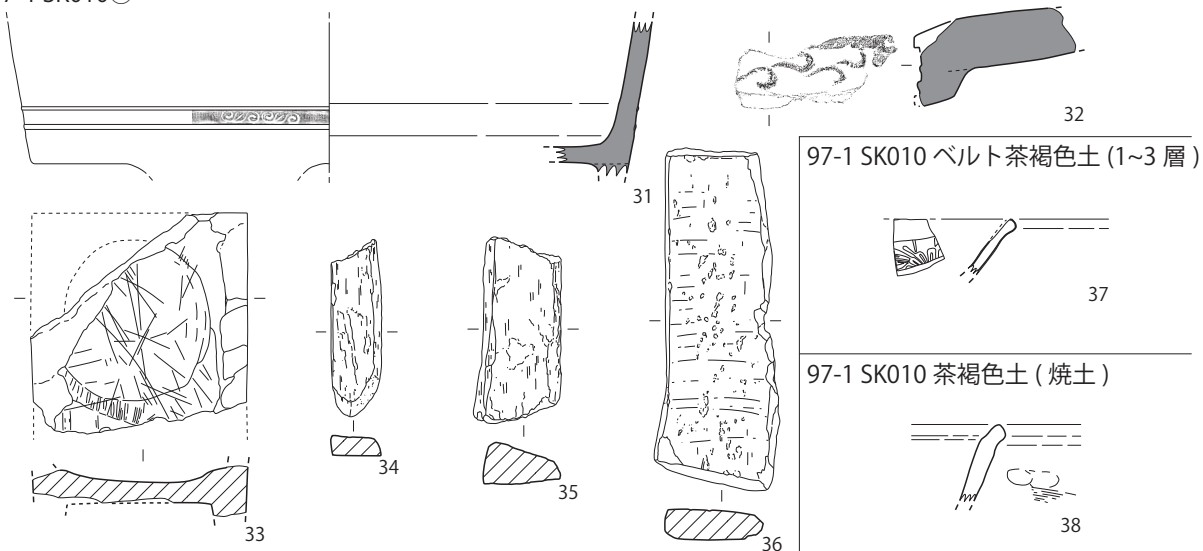


97-1 SK010①

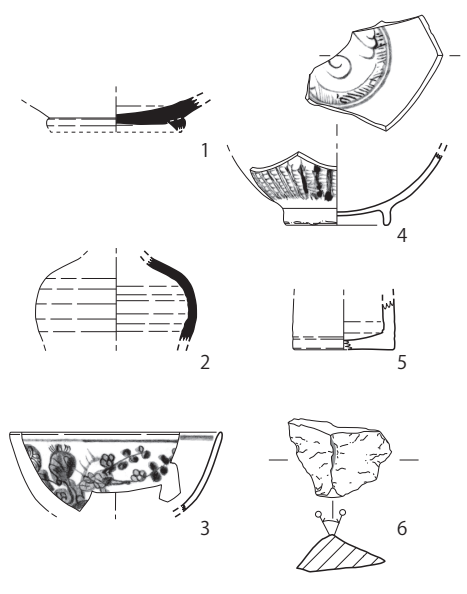


第 63 図 第 97-1 次調査区 遺物実測図 4 (1/4)

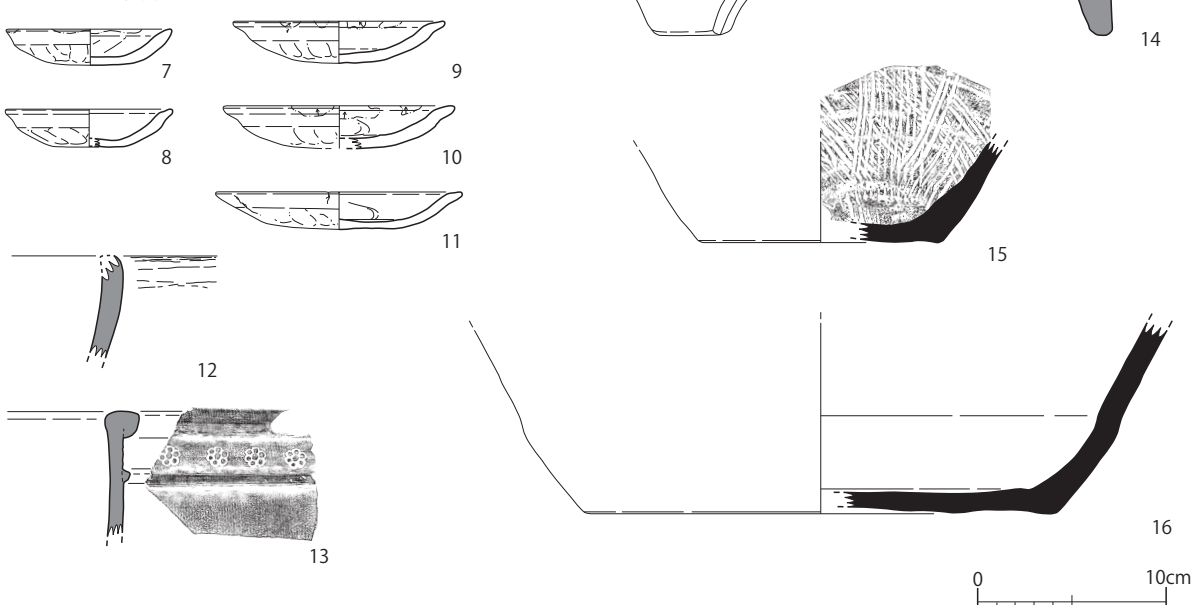
97-1 SK010②



97-1 SK010 焼土

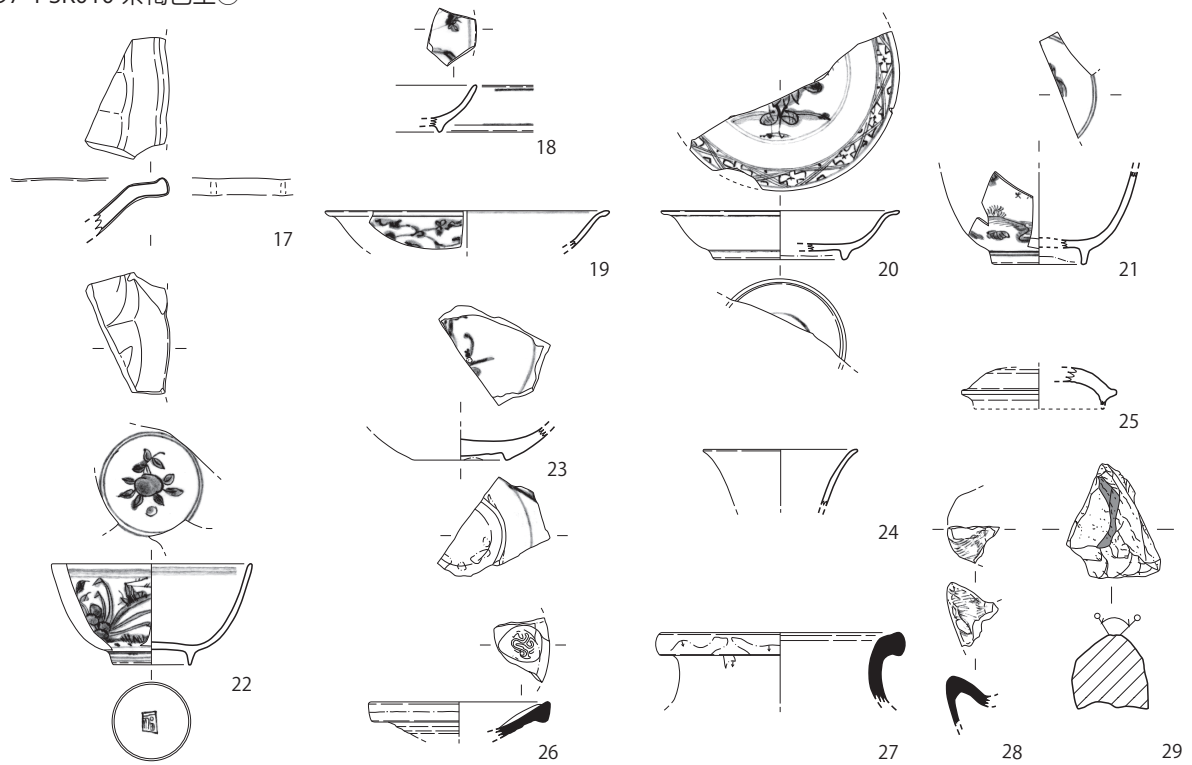


97-1 SK010 茶褐色土①

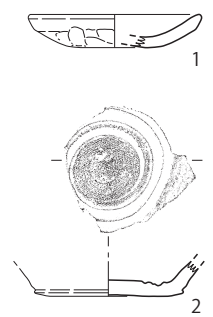


第64図 第97-1次調査区 遺物実測図5 (1/4)

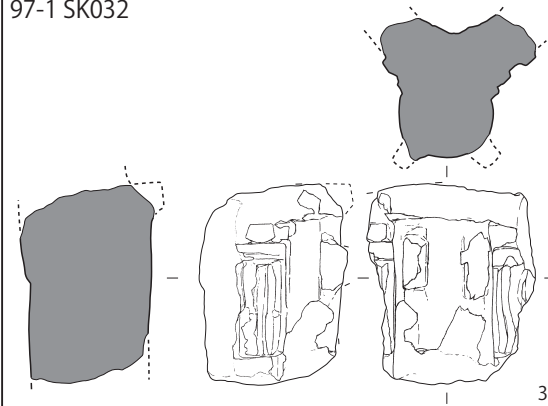
97-1 SK010 茶褐色土②



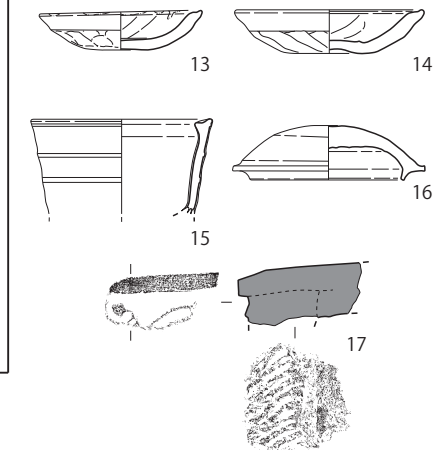
97-1 SK025 黒色土



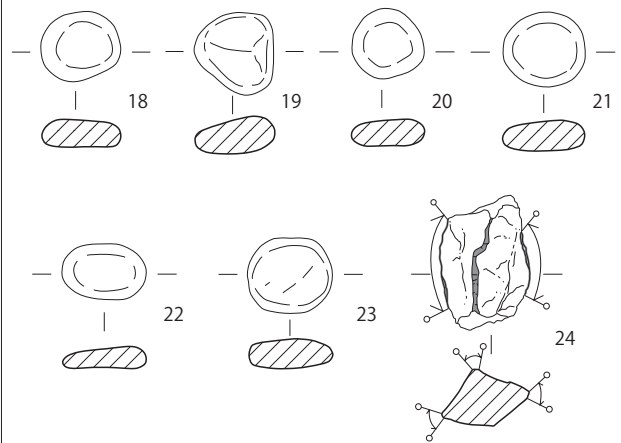
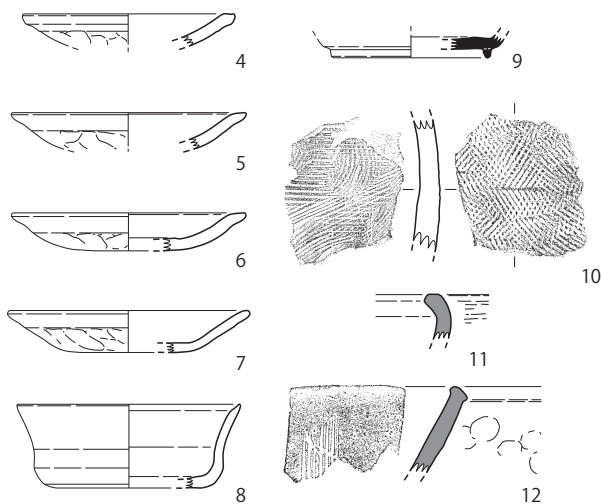
97-1 SK032



97-1 SK035 黒褐色土①

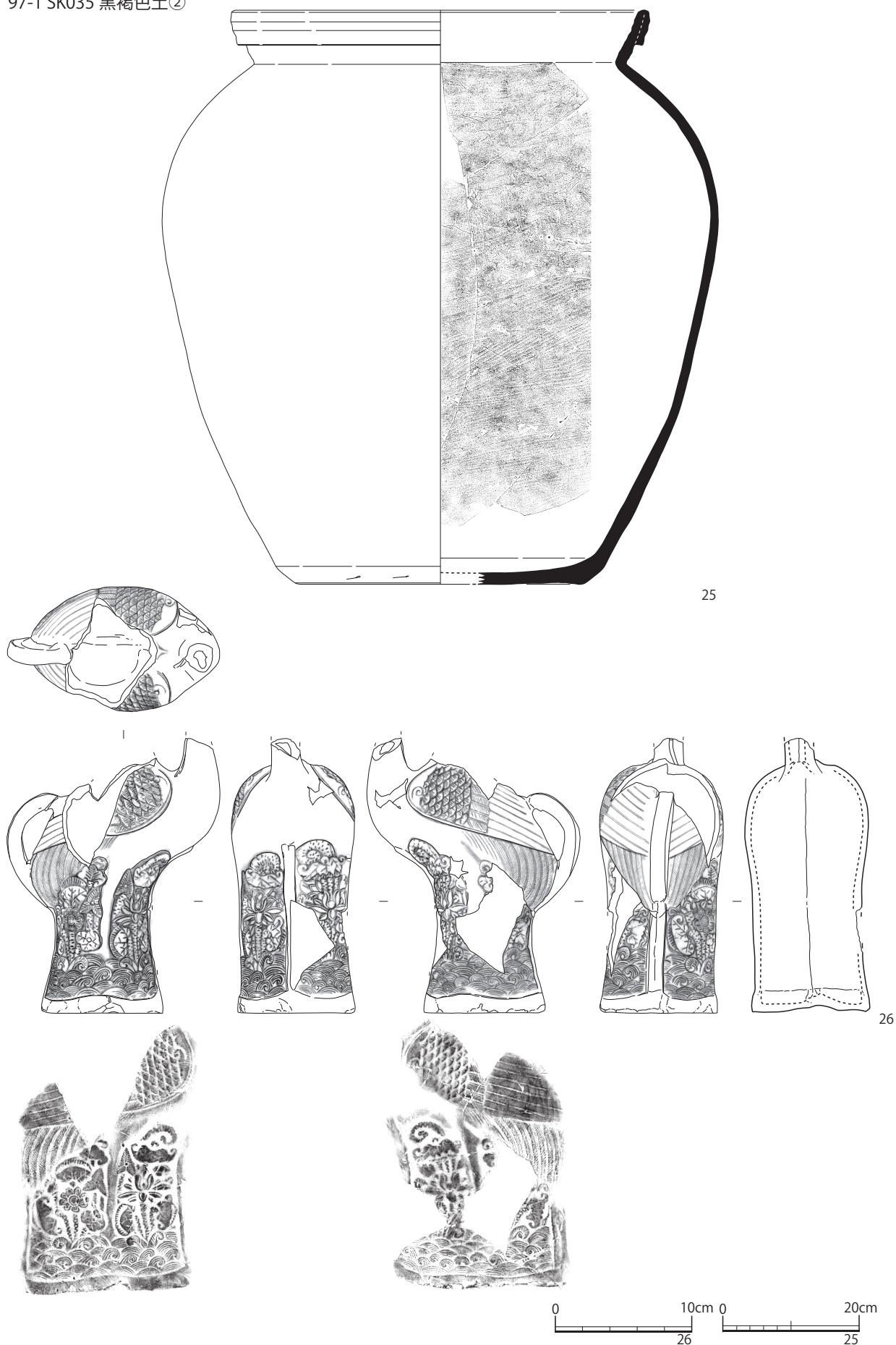


97-1 SK035 暗褐色土

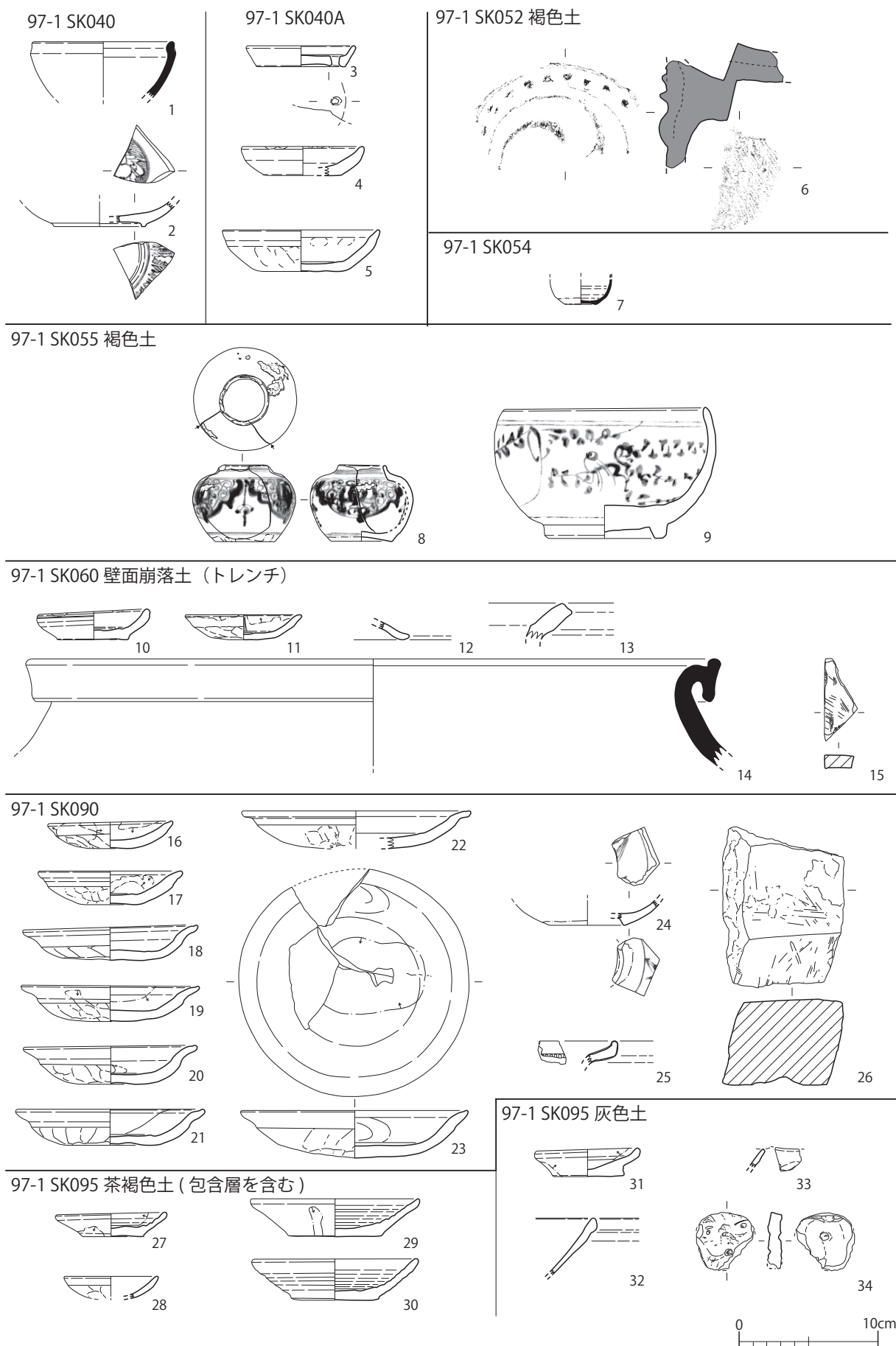


第 65 図 第 97-1 次調査区 遺物実測図 6 (1/2・1/4)

97-1 SK035 黒褐色土②

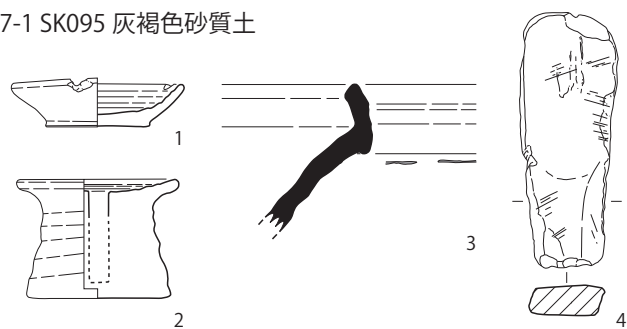


第66図 第97-1次調査区 遺物実測図7 (1/4・1/8)




第 67 図 第 97-1 次調査区 遺物実測図 8 (1/4)

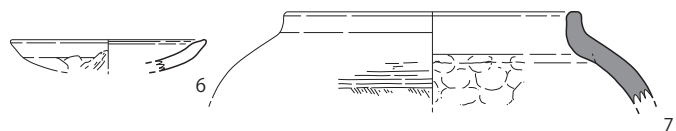
97-1 SK095 灰褐色砂質土



97-1 SK095 黒褐色土ブロック土混



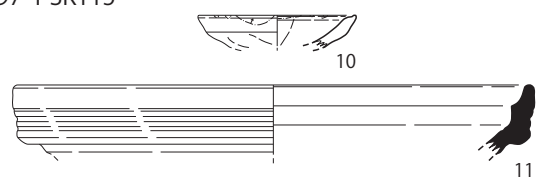
97-1 SK105 焼土



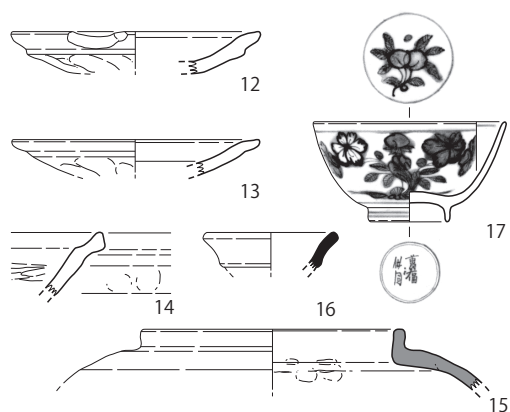
97-1 SK105 灰茶色砂質土



97-1 SK115



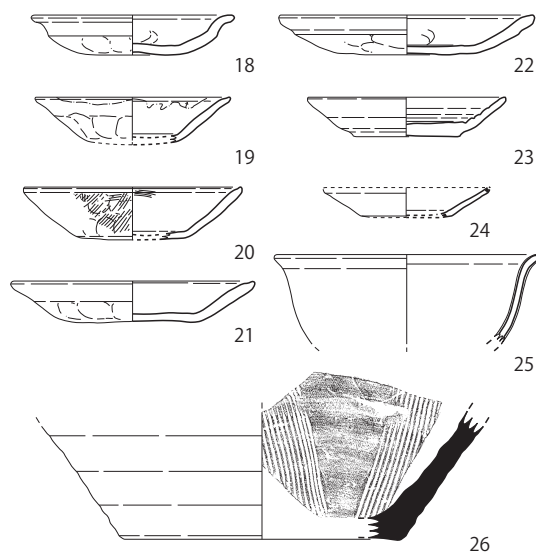
97-1 SK115 黄灰色砂質土



97-1 SK121



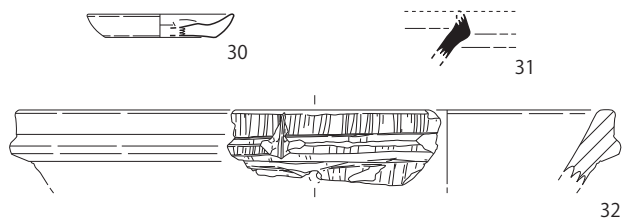
97-1 SK120 灰茶褐色土



97-1 SK125 灰色土 (1 層)



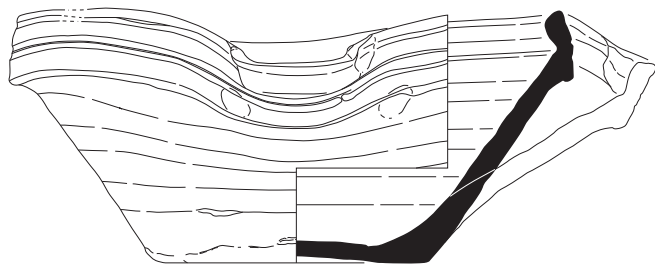
97-1 SK125 暗灰色土 (4 層)




第 68 図 第 97-1 次調査区 遺物実測図 9 (1/4)



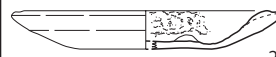
97-1 SK135



1

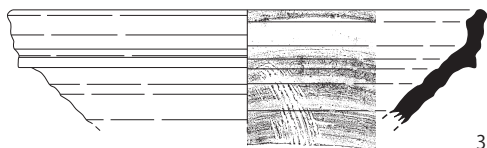


97-1 SK138

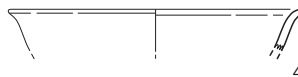


2

97-1 SK140 茶褐色土



3

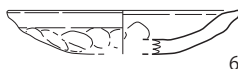


4

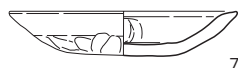
97-1 SK145



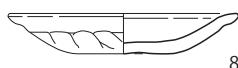
5



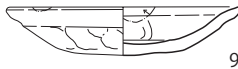
6



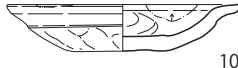
7



8



9

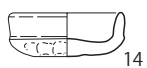


10



11

97-1 SK145 黒褐色土



14



12

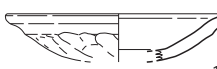


13

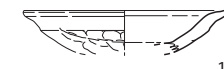
97-1 SK150



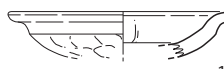
15



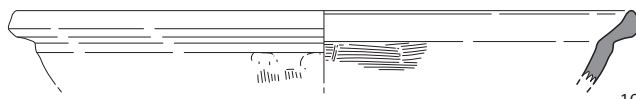
16



17



18



19



20



21



22

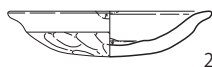


23

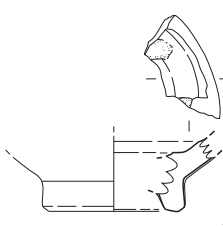


24

97-1 SK156




27



28

97-1 SK150 灰黄褐色土

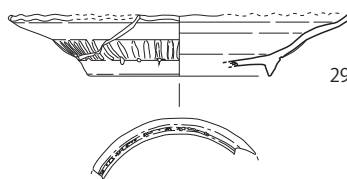


25




26

97-1 SK156 黒色土



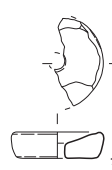
29

97-1 SK156 暗灰色土



30

97-1 SK156 灰黄褐色土

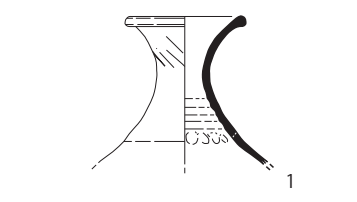


31


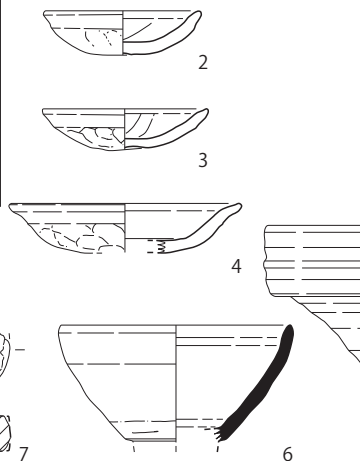


第 69 図 第 97-1 次調査区 遺物実測図 10 (1/4)

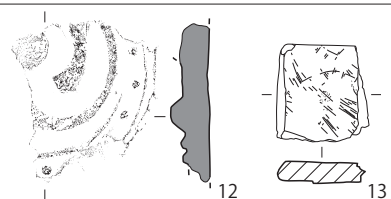
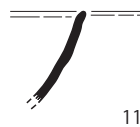
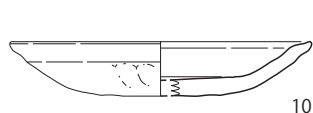
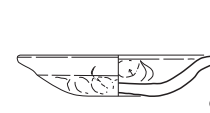
97-1 SK160 2~4 層暗灰色砂質土



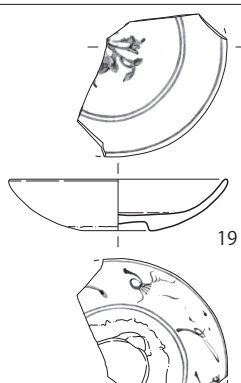
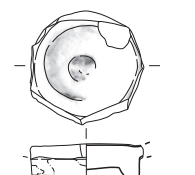
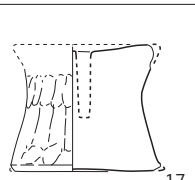
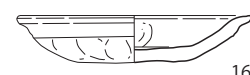
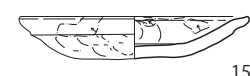
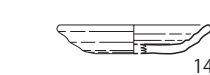
97-1 SK160 5~6 層暗灰色砂質土



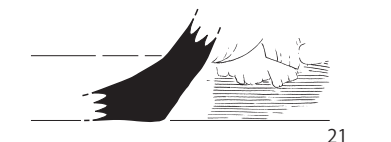
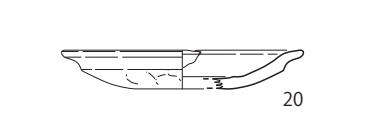
97-1 SK160 焼土層




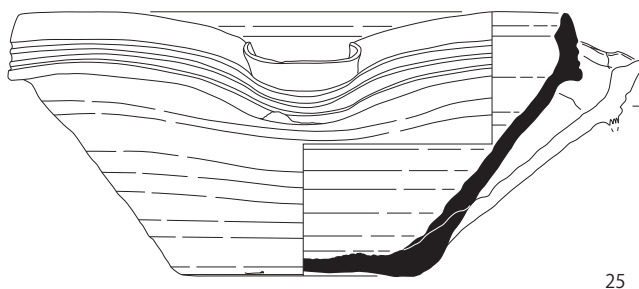
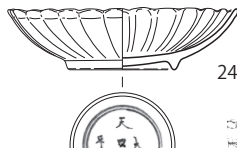
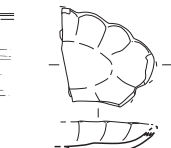

97-1 SK160 灰褐色土



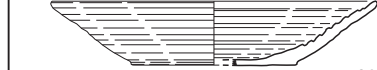

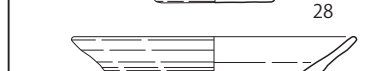
97-1 SK160 灰色砂質土



97-1 SK162 褐色土

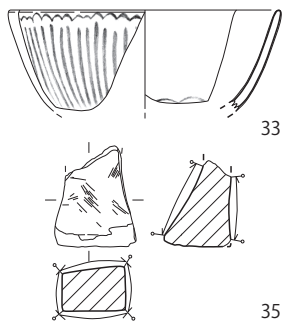


97-1 SK165①

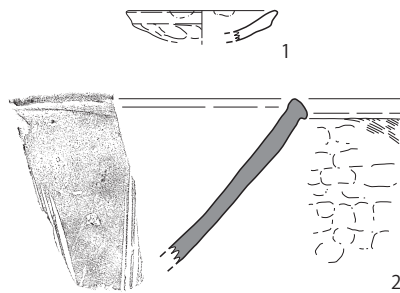


第70図 第97-1次調査区 遺物実測図11 (1/4)

97-1 SK165②



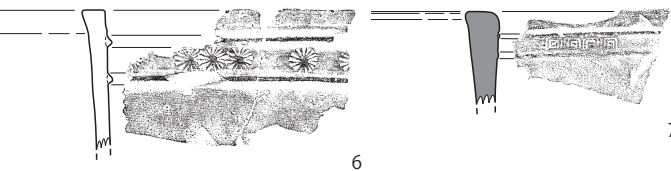
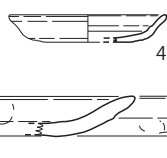
97-1 SK170



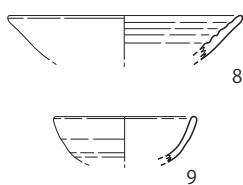
97-1 SK175



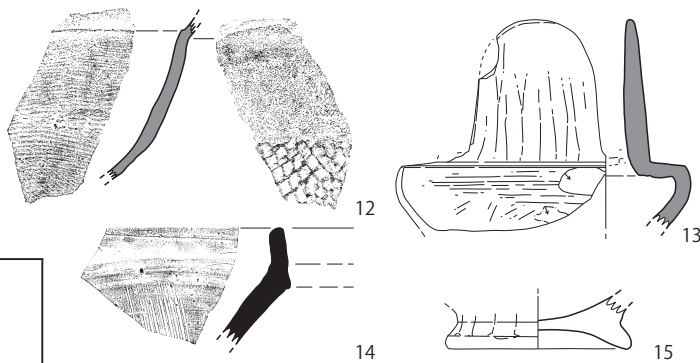
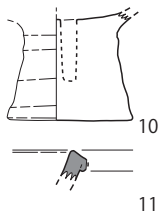
97-1 SK175 褐色土



97-1 SK180



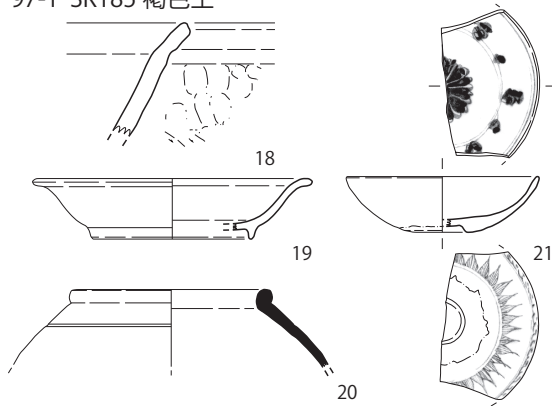
97-1 SK180 黒褐色土



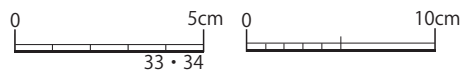
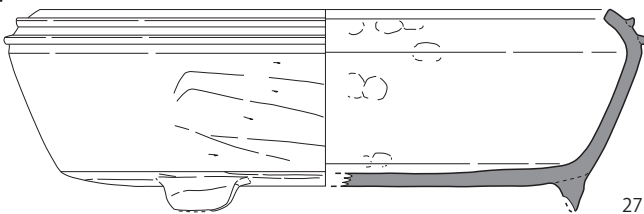
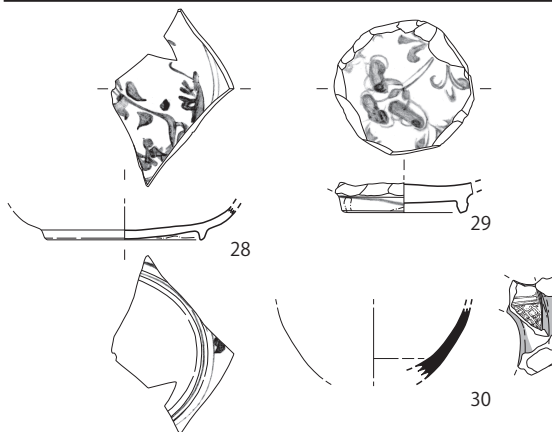
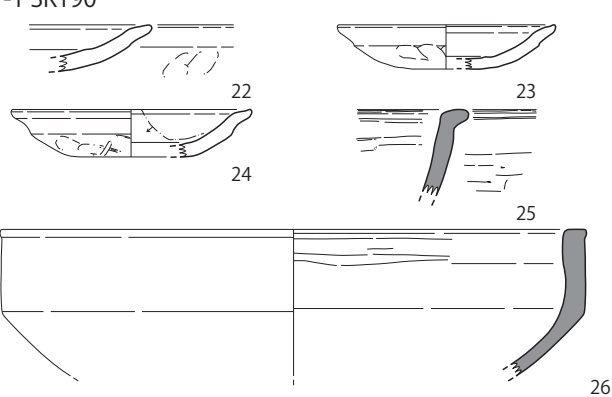
97-1 SK185



97-1 SK185 褐色土

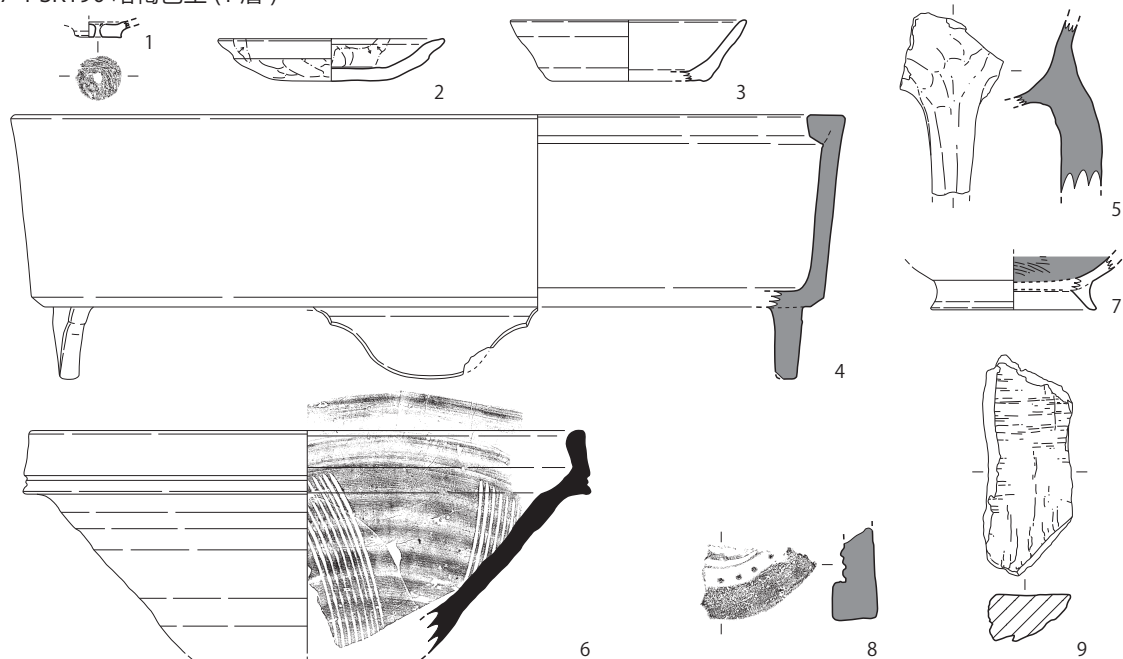


97-1 SK190

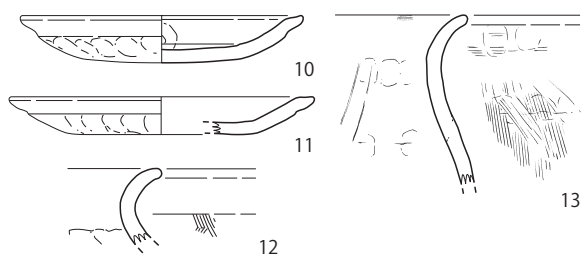


第 71 図 第 97-1 次調査区 遺物実測図 12 (1/2・1/4)

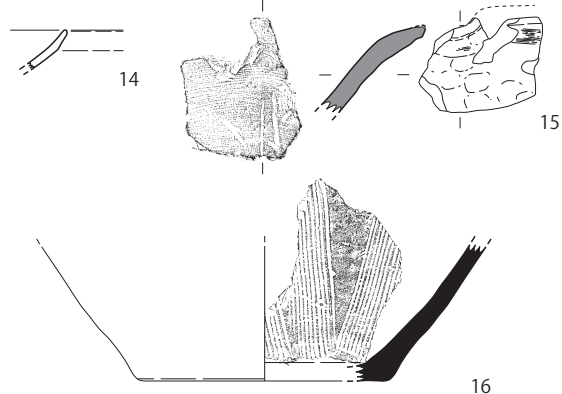
97-1 SK190 暗褐色土(1層)




97-1 SK200



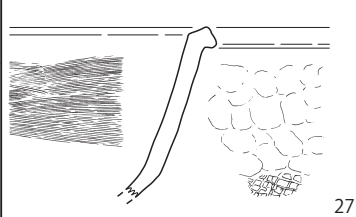
97-1 SK205



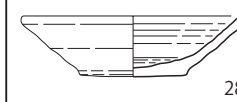
97-1 SK210



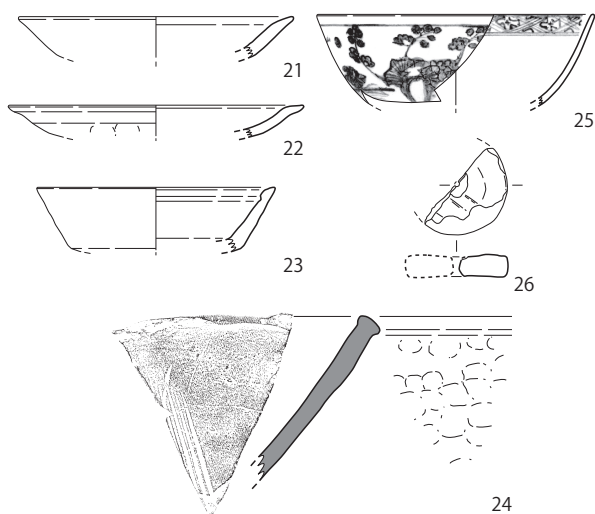
97-1 SK230



97-1 SK235



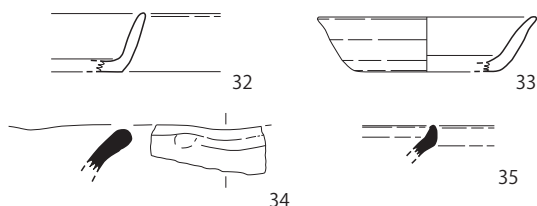
97-1 SK225



97-1 SK241

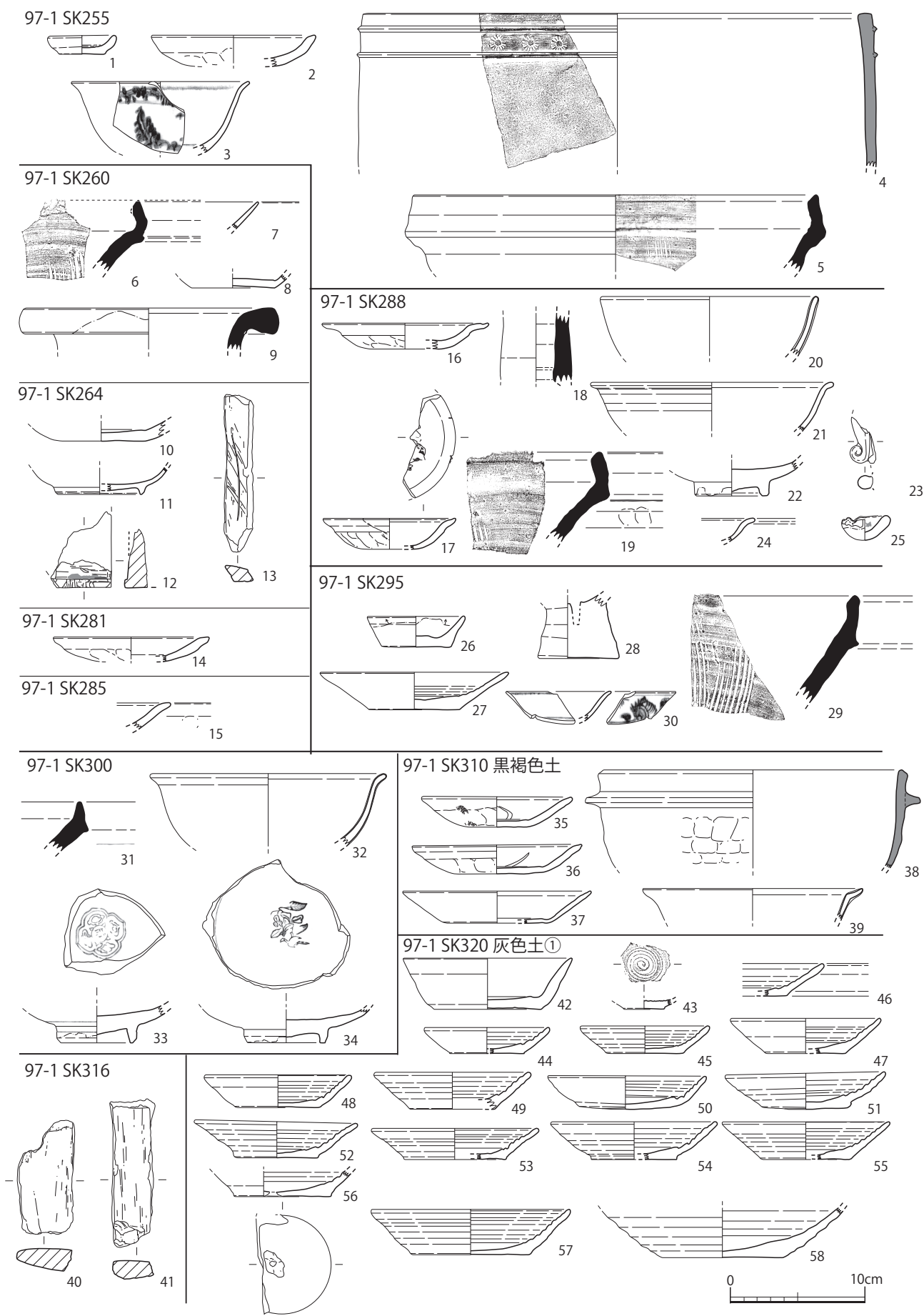


97-1 SK245



0 10cm

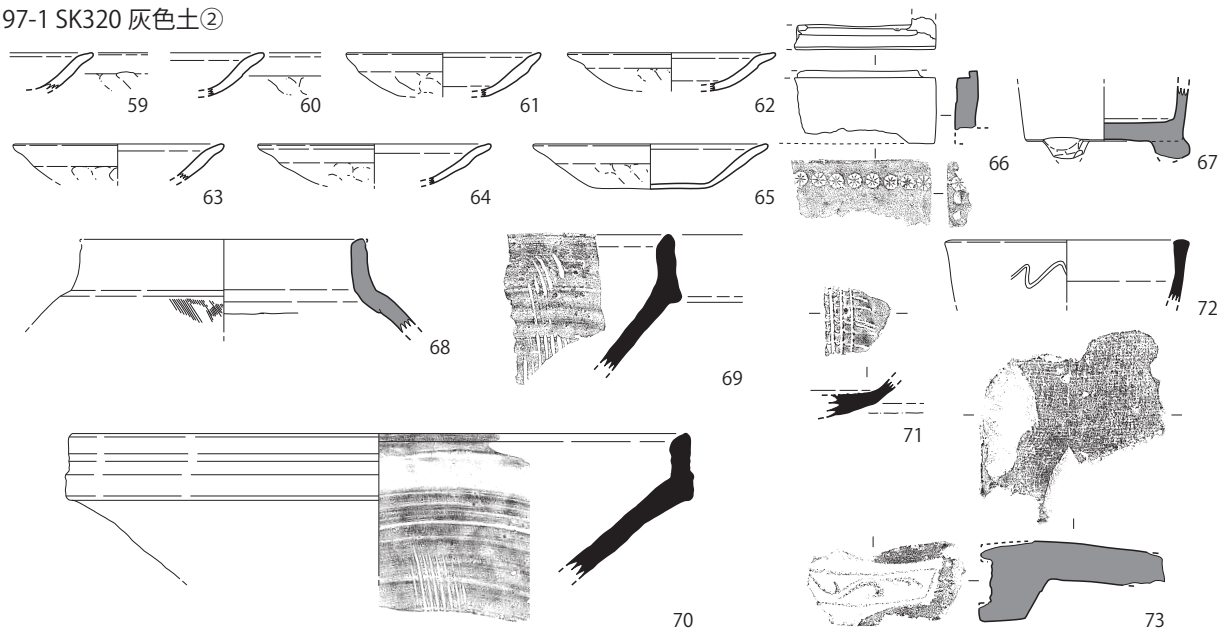
第72図 第97-1次調査区 遺物実測図13 (1/4)



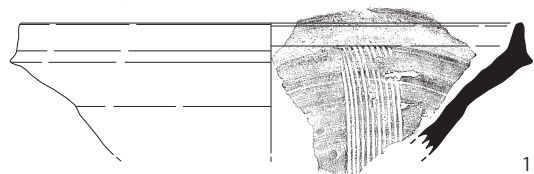
第73図 第97-1次調査区 遺物実測図14 (1/4)



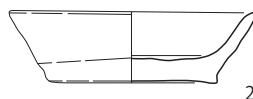
97-1 SK320 灰色土②



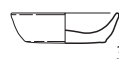
97-1 SK320 暗灰色土




97-1 SK330



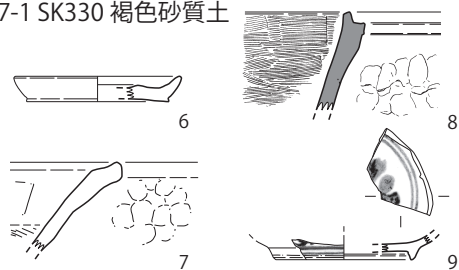
97-1 SK330 灰色7'ロウ土



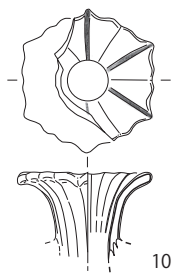
97-1 SK330 褐色土




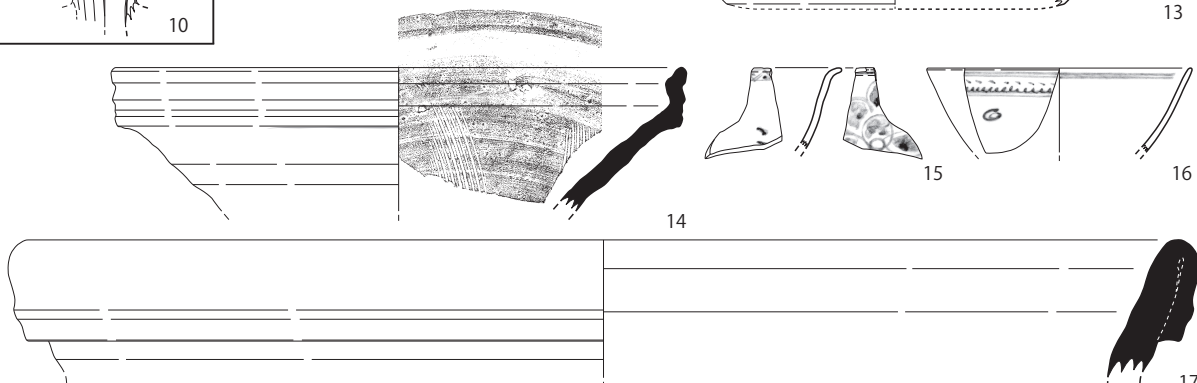
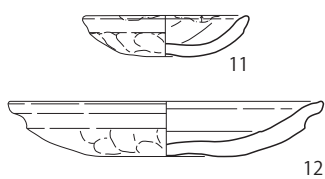
97-1 SK330 褐色砂質土



97-1 SK330 最下層



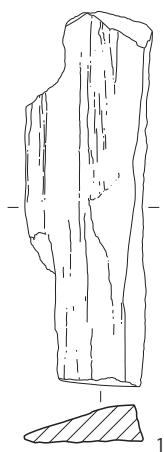
97-1 SK345 礫混層



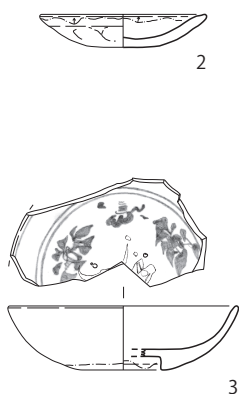
第74図 第97-1次調査区 遺物実測図15 (1/4)



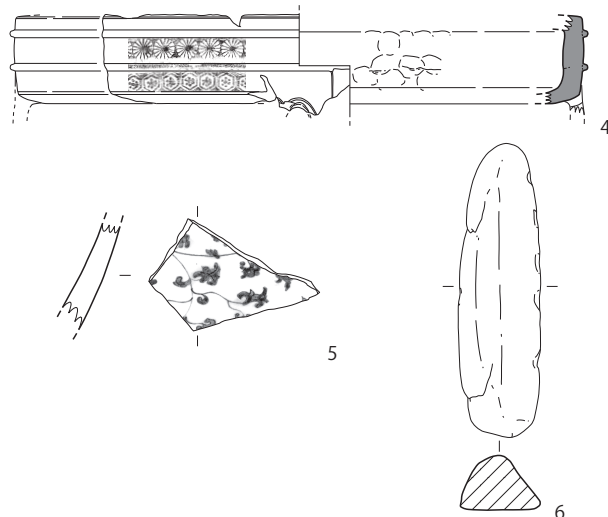
97-1 SK349



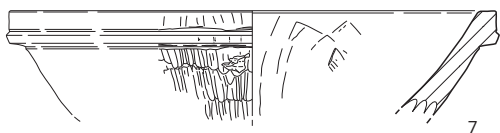
97-1 SK350 礫層



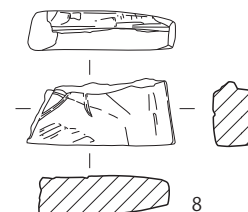
97-1 SK354



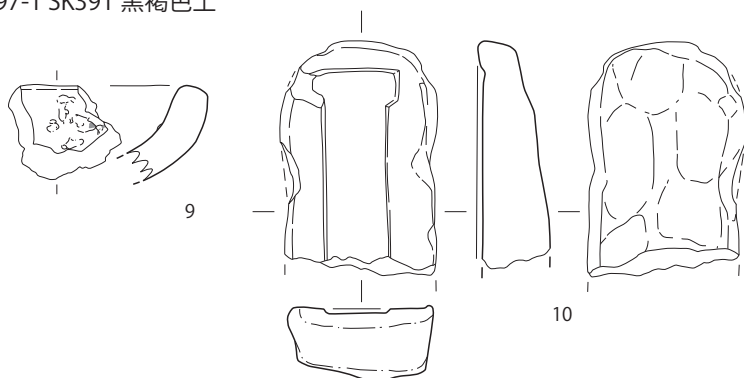
97-1 SK359



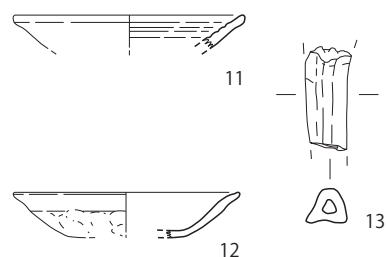
97-1 SK381



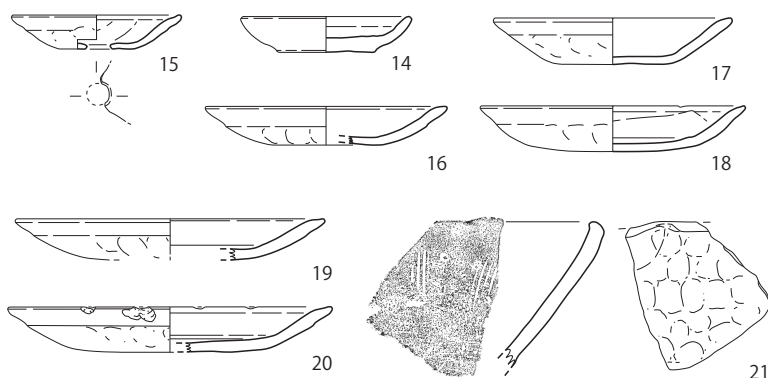
97-1 SK391 黒褐色土



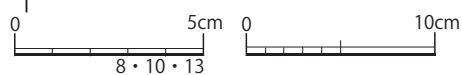
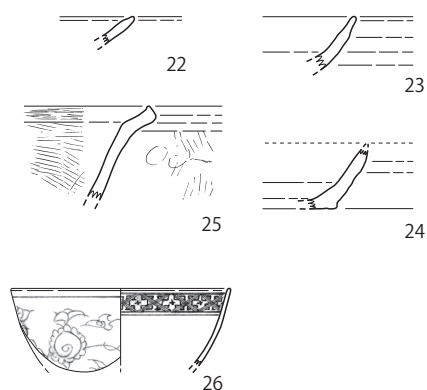
97-1 SK415



97-1 SK425

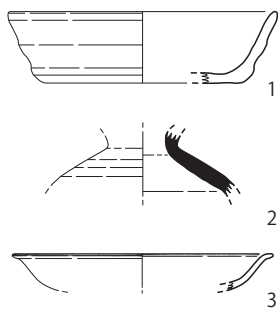


97-1 SK440

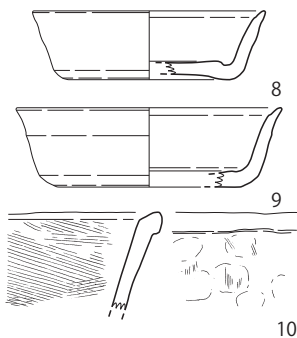


第 75 図 第 97-1 次調査区 遺物実測図 16 (1/2・1/4)

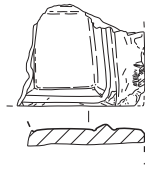
97-1 SK440 1層



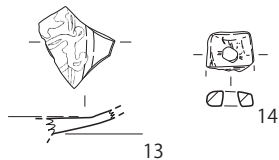
97-1 SK445



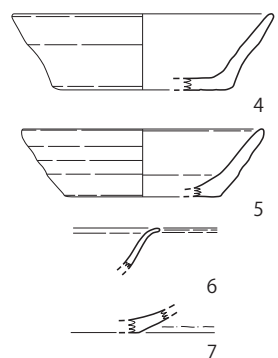
97-1 SK466



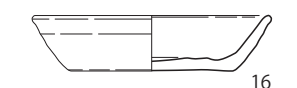
97-1 SK470 灰色土



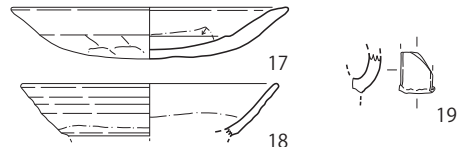
97-1 SK440 2層



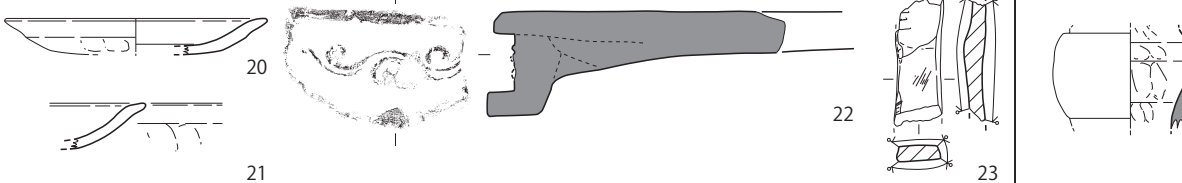
97-1 SK500



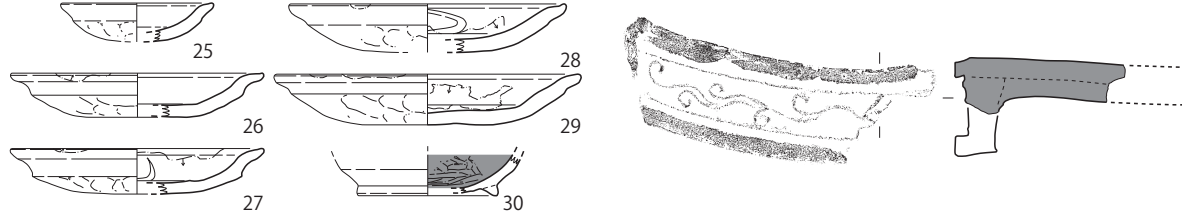
97-1 SK510



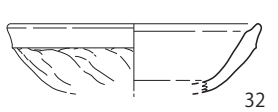
97-1 SK545



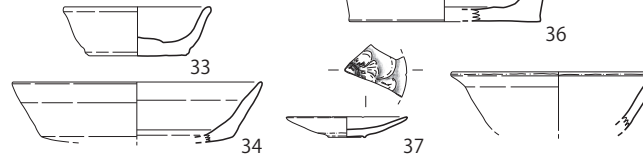
97-1 SK570



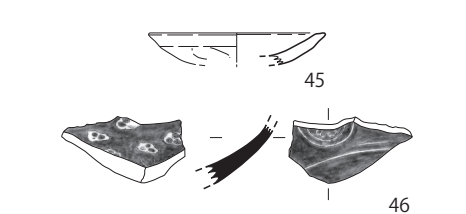
97-1 SK620



97-1 SK650



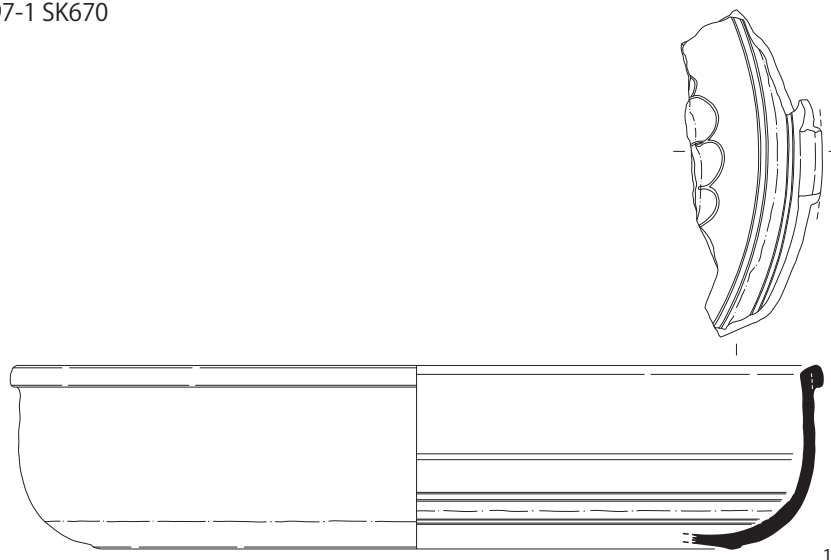
97-1 SK665



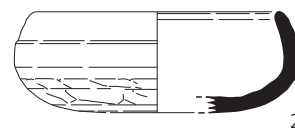
0 10cm

第76図 第97-1次調査区 遺物実測図 17 (1/4)

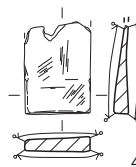
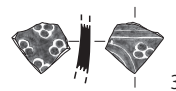
97-1 SK670



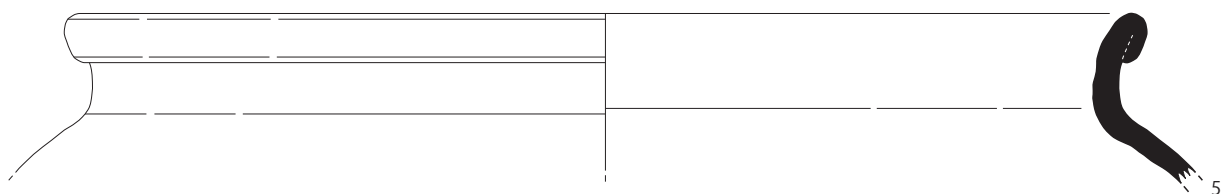
97-1 SK680<sup>ハ</sup> 1層暗灰色土



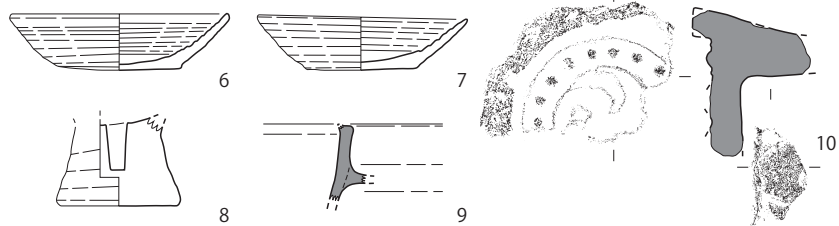
97-1 SK685



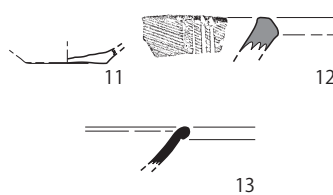
97-1 SK710



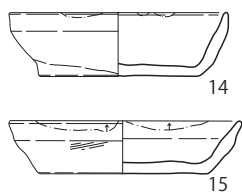
97-1 SK715



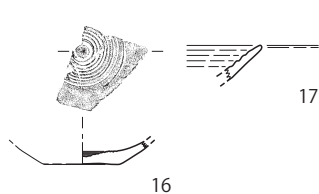
97-1 SK720



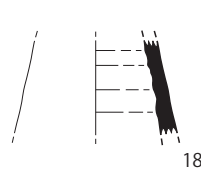
97-1 SK725



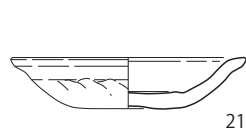
97-1 SK735



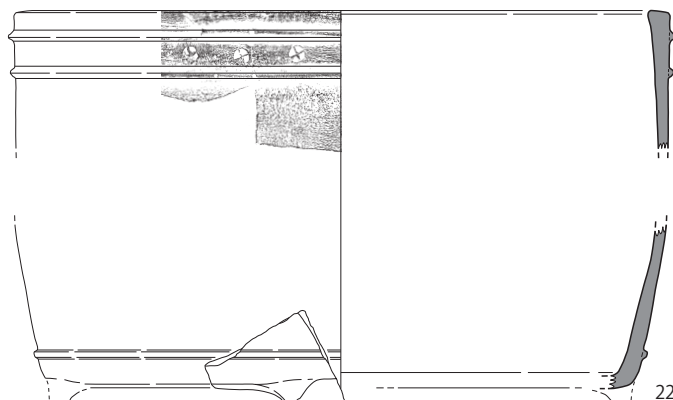
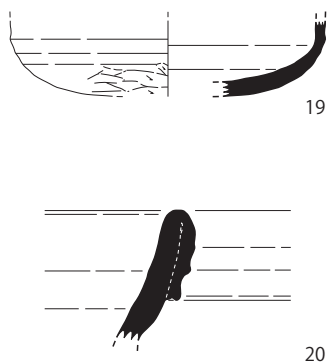
97-1 SK740 黒褐色砂質土



97-1 SK740 灰色砂質土



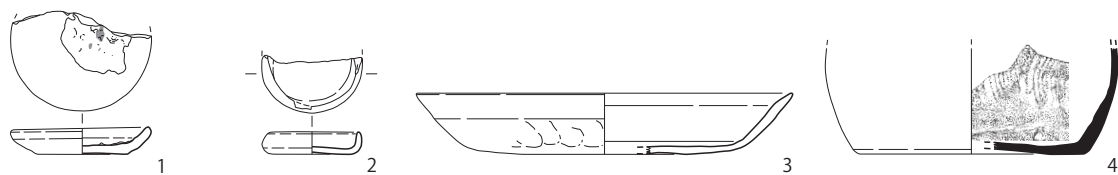
97-1 SK740 礫層



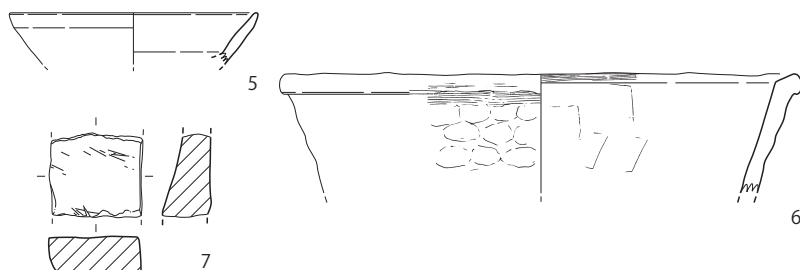
0 10cm

第 77 図 第 97-1 次調査区 遺物実測図 18 (1/4)

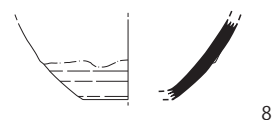
97-1 SK755



97-1 SK765



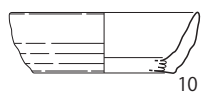
97-1 SK765 黒褐色土



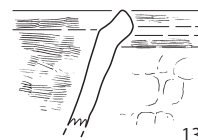
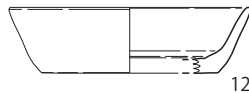
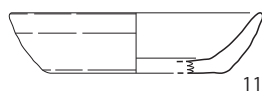
97-1 SK785



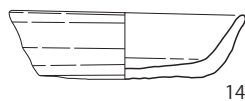
97-1 SK790 暗褐色土



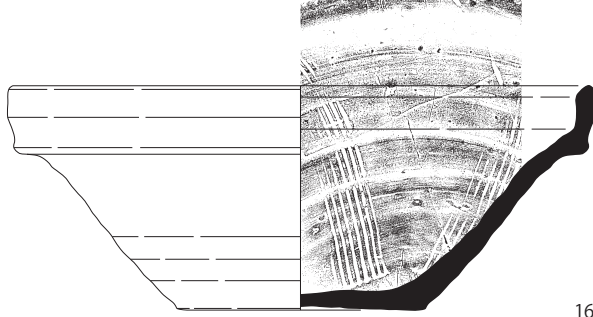
97-1 SK790 灰黄色土



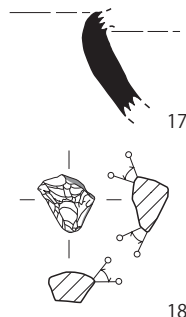
97-1 SK815



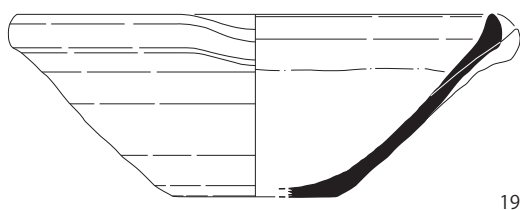
97-1 SK815 灰褐色礫層



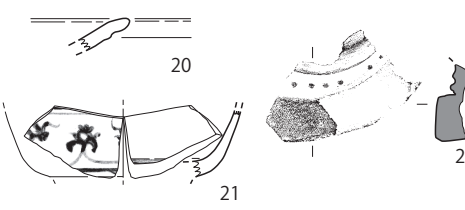
97-1 SK820 暗褐色土



97-1 SK830



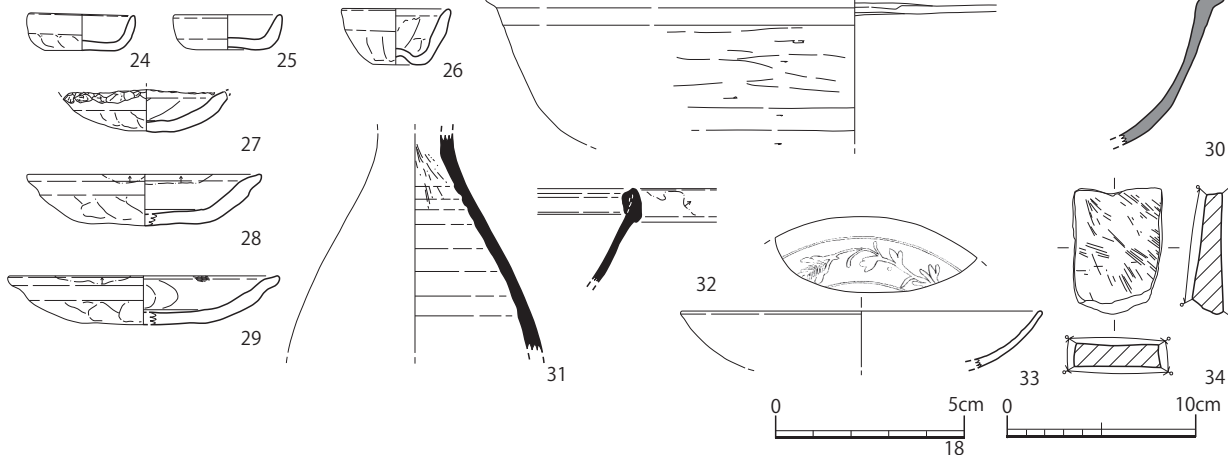
97-1 SK845 暗灰色土



97-1 SK850 褐色土

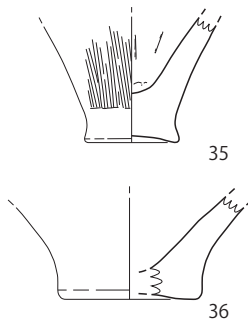


97-1 SK865 茶褐色土①

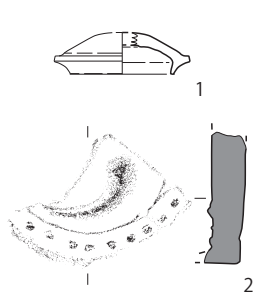


第78図 第97-1次調査区 遺物実測図 19 (1/2・1/4)

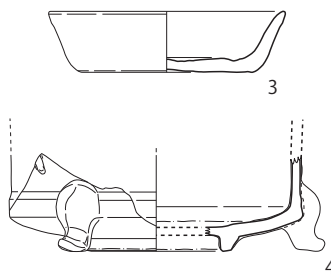
97-1 SK865 茶褐色土②



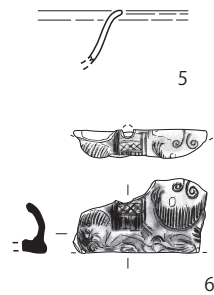
97-1 SK915  
(町 87-5 SK020)



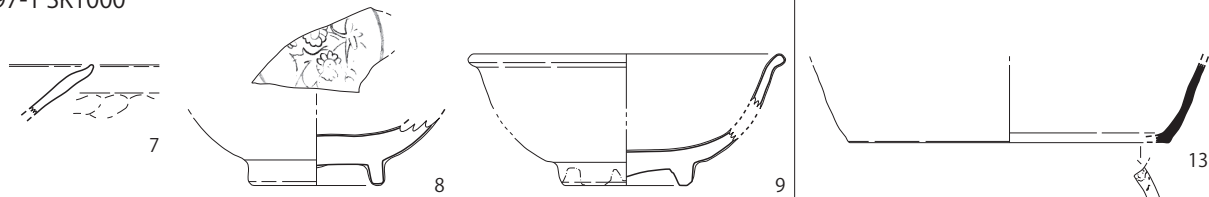
97-1 SK940 北側



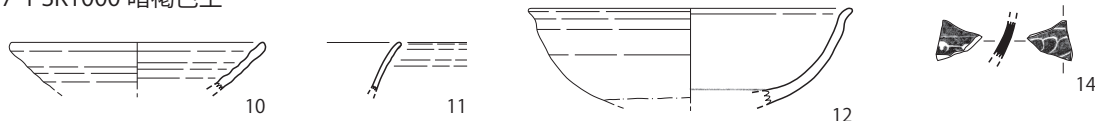
97-1 SK955



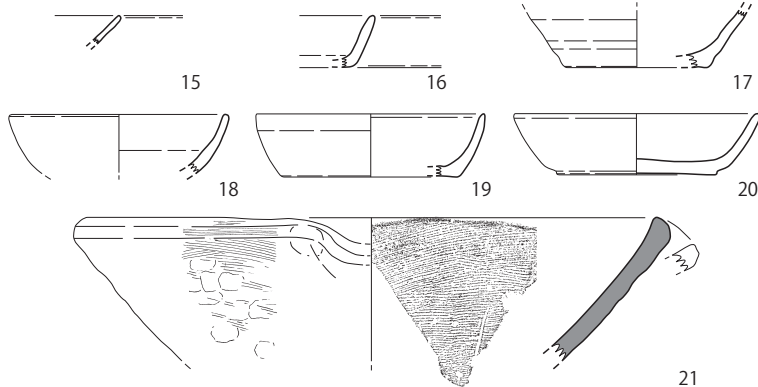
97-1 SK1000



97-1 SK1000 暗褐色土



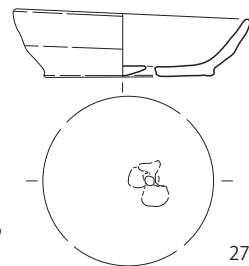
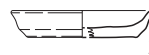
97-1 SK1010



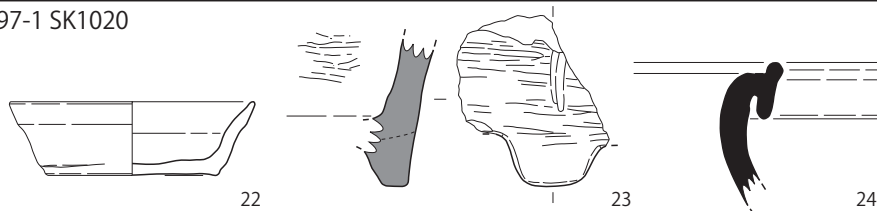
97-1 SK1298



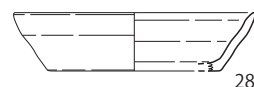
97-1 SK2009



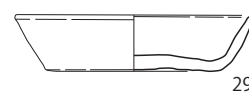
97-1 SK1020



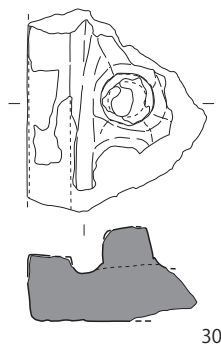
97-1 SK2010



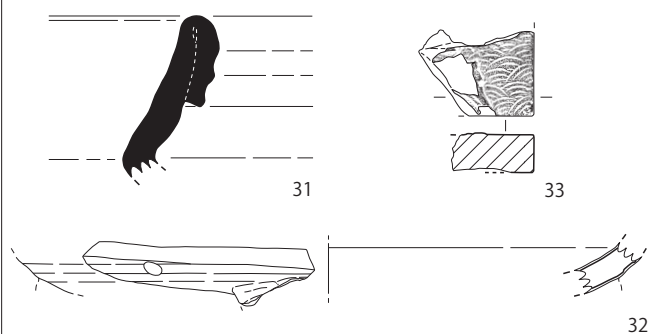
97-1 SK2016



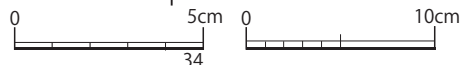
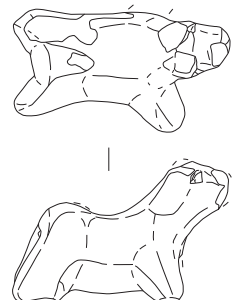
97-1 SK2021 暗灰色土



97-1 SK2021 礫層

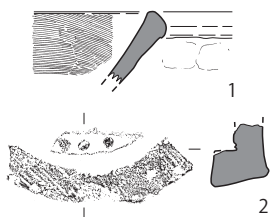


97-1 SK2025 黒褐色土

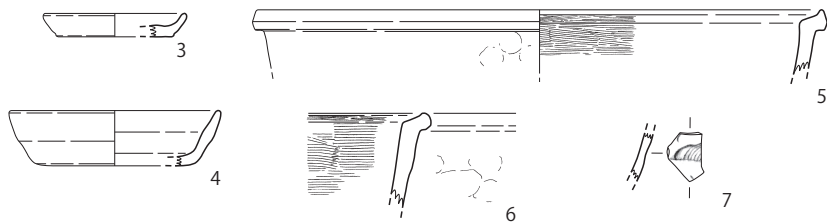


第 79 図 第 97-1 次調査区 遺物実測図 20 (1/2・1/4)

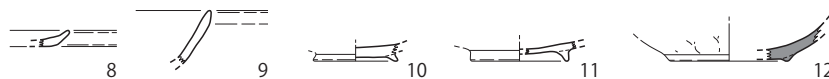
97-1 SK2030 灰黄色土



97-1 SK2035 褐色土



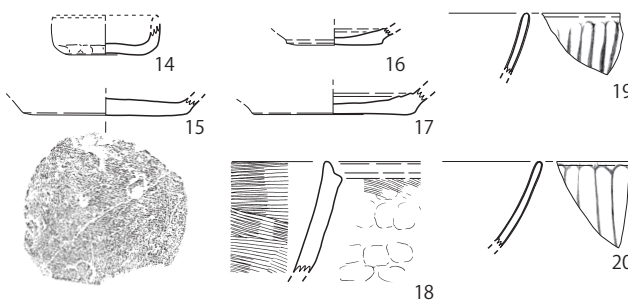
97-1 SK2036



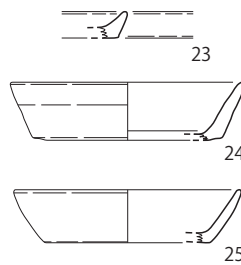
97-1 SK2047



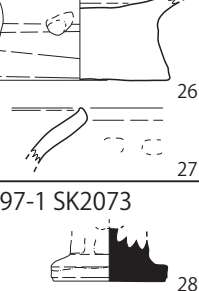
97-1 SK2050



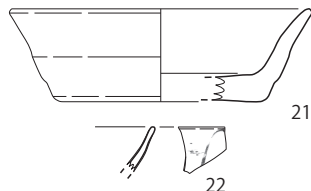
97-1 SK2070



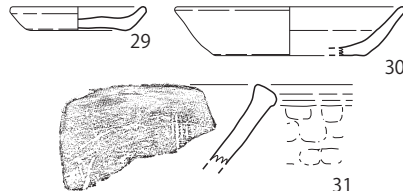
97-1 SK2073



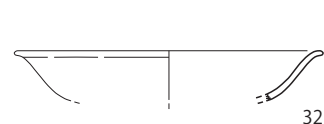
97-1 SK2062



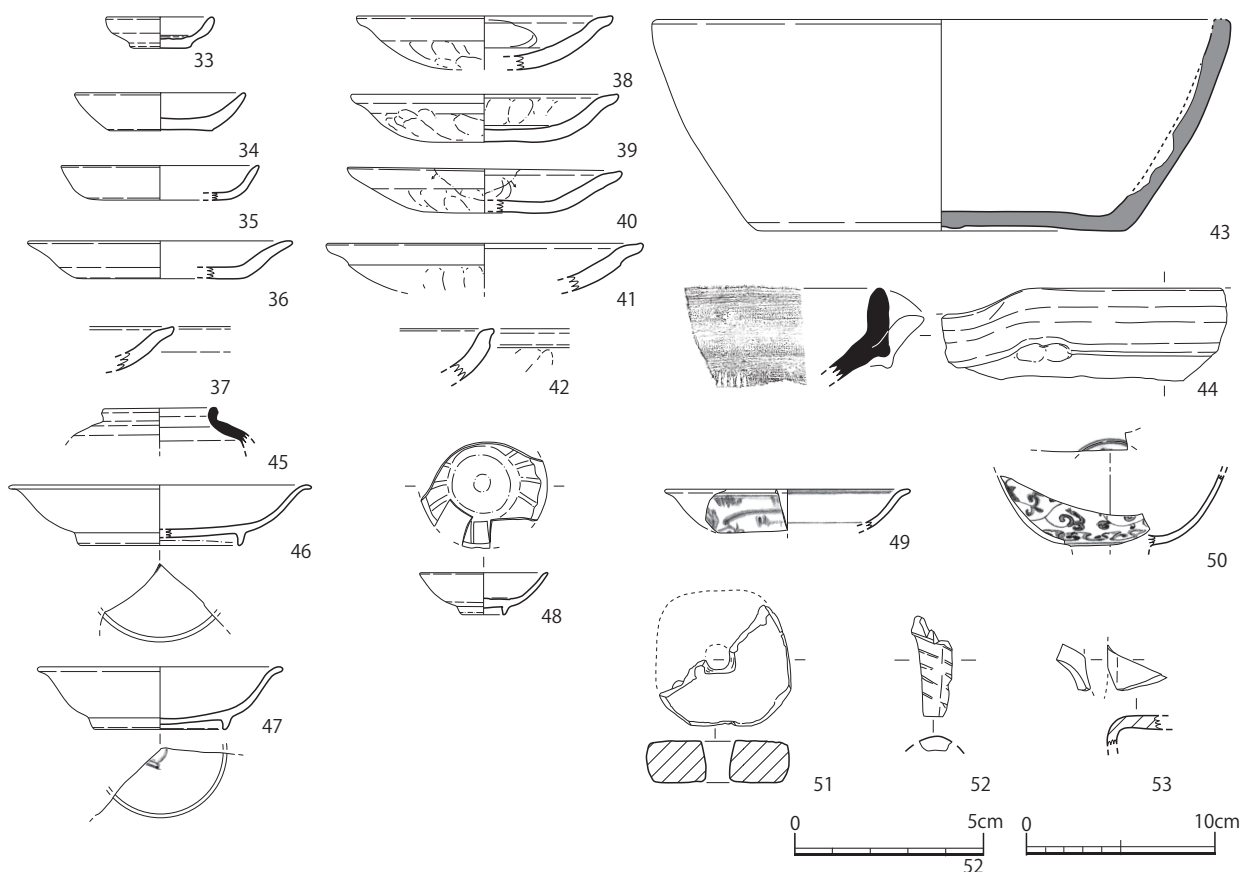
97-1 SK2084



97-1 SK2085 灰褐色土



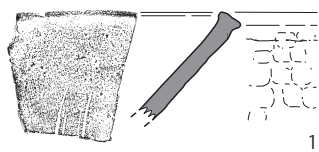
97-1 SK2095 黒褐色土



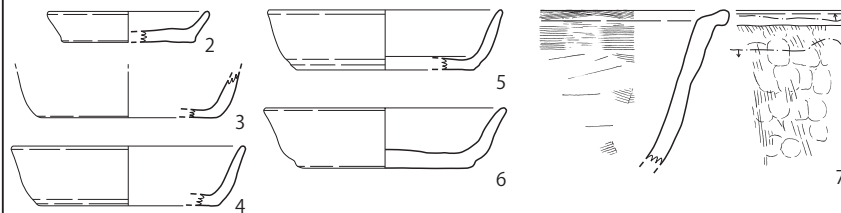
第80図 第97-1次調査区 遺物実測図 21 (1/2・1/4)



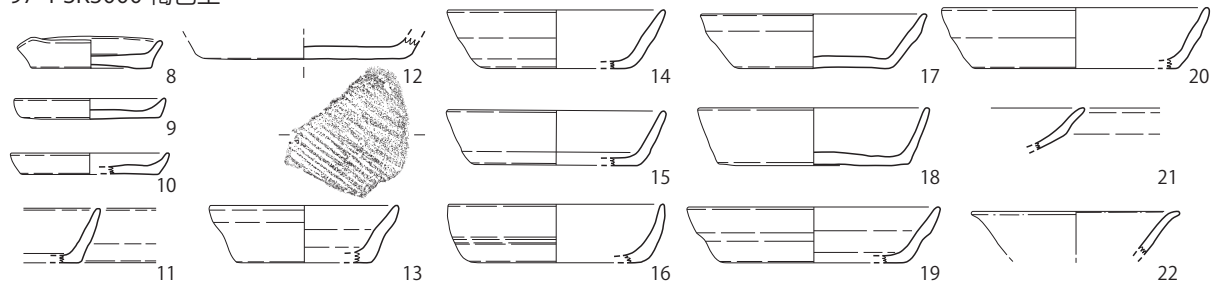
97-1 SK2096



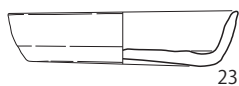
97-1 SK2106



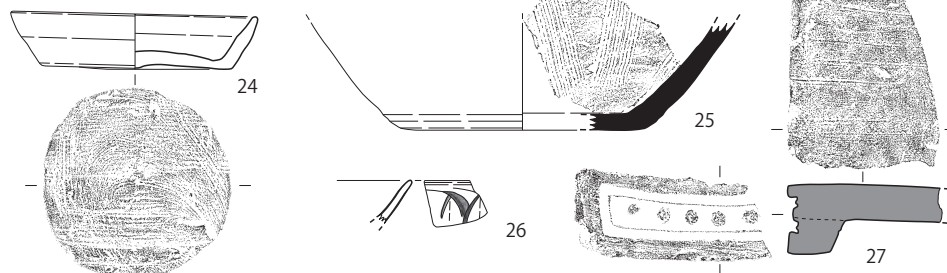
97-1 SK3000 褐色土



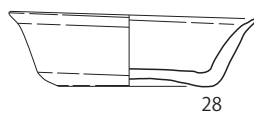
97-1 SK3005



97-1 SK3007 灰色砂質土



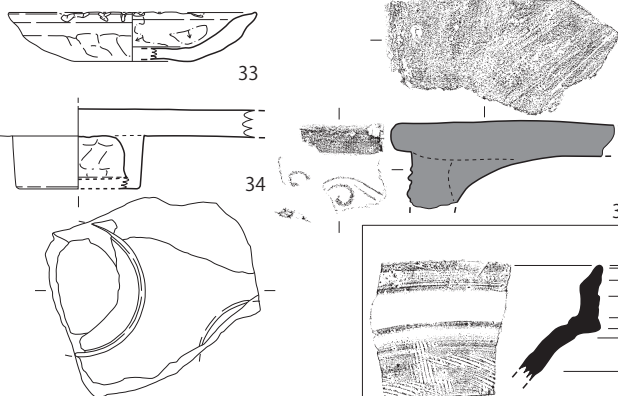
97-1 SK3017



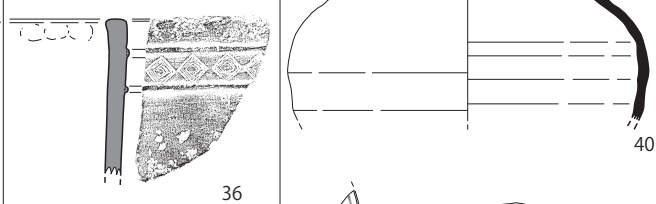
97-1 ST155 灰黄褐色土



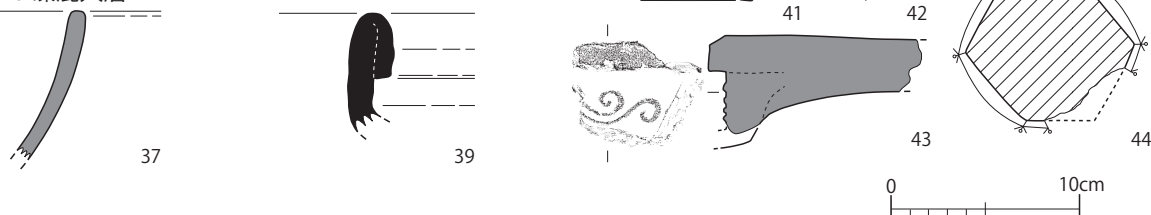
97-1 SD370



97-1 SD370  
^ 1~3層灰色土



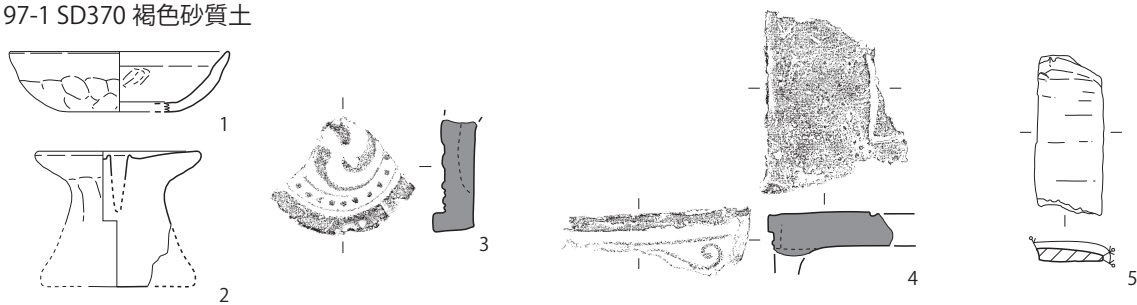
97-1 SD370 礫混入層



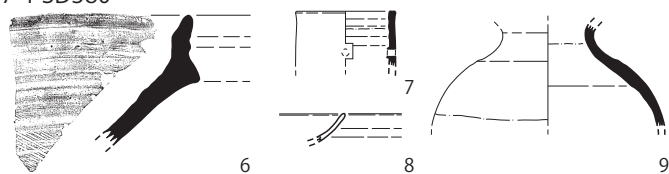
0 10cm

第81図 第97-1次調査区 遺物実測図 22 (1/4)

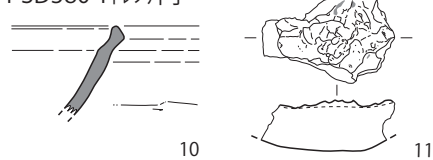
97-1 SD370 褐色砂質土



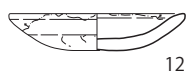
97-1 SD380



97-1 SD380 1ト以内



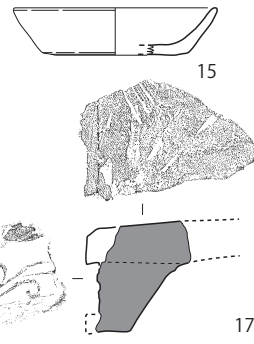
97-1 SD380 1層



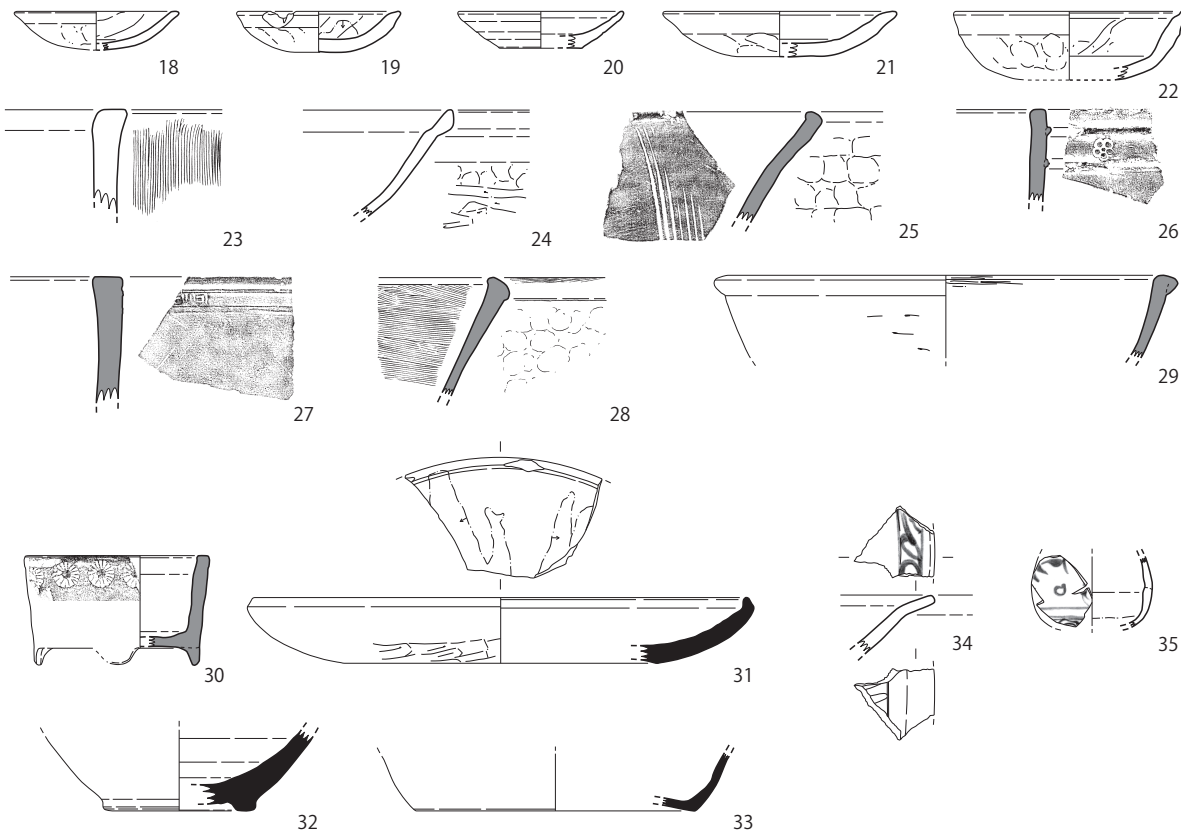
97-1 SD380 2層



97-1 SD380 1～3層褐色土

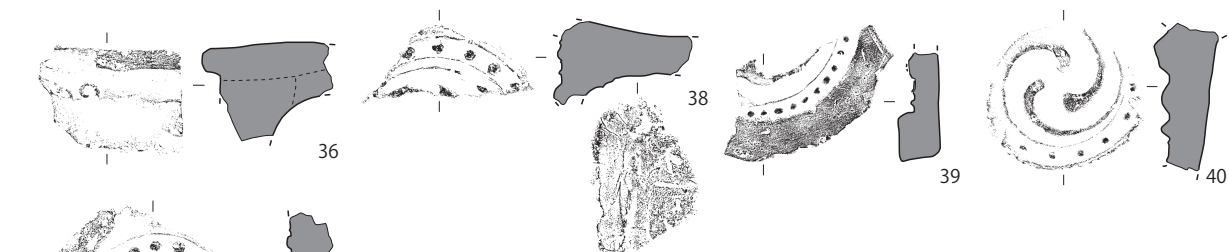


97-1 SD380 灰褐色砂質土①

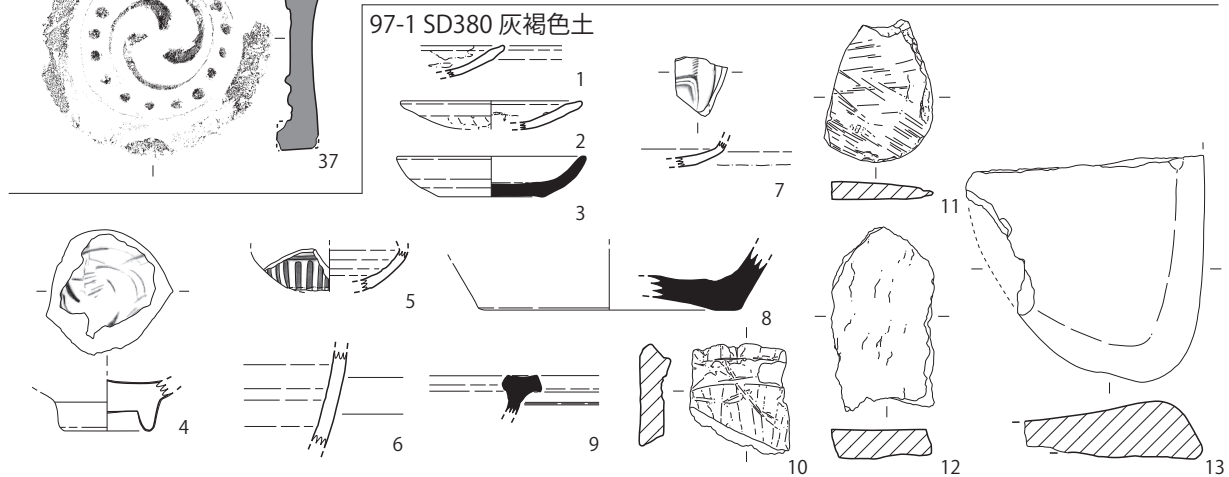


第82図 第97-1次調査区 遺物実測図23 (1/4)

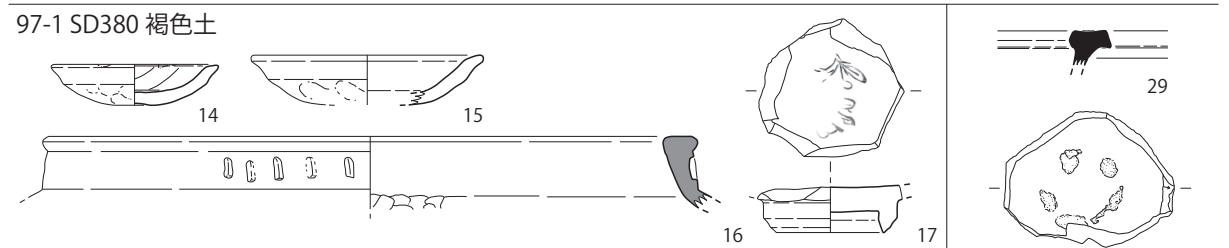
97-1 SD380 灰褐色砂質土②



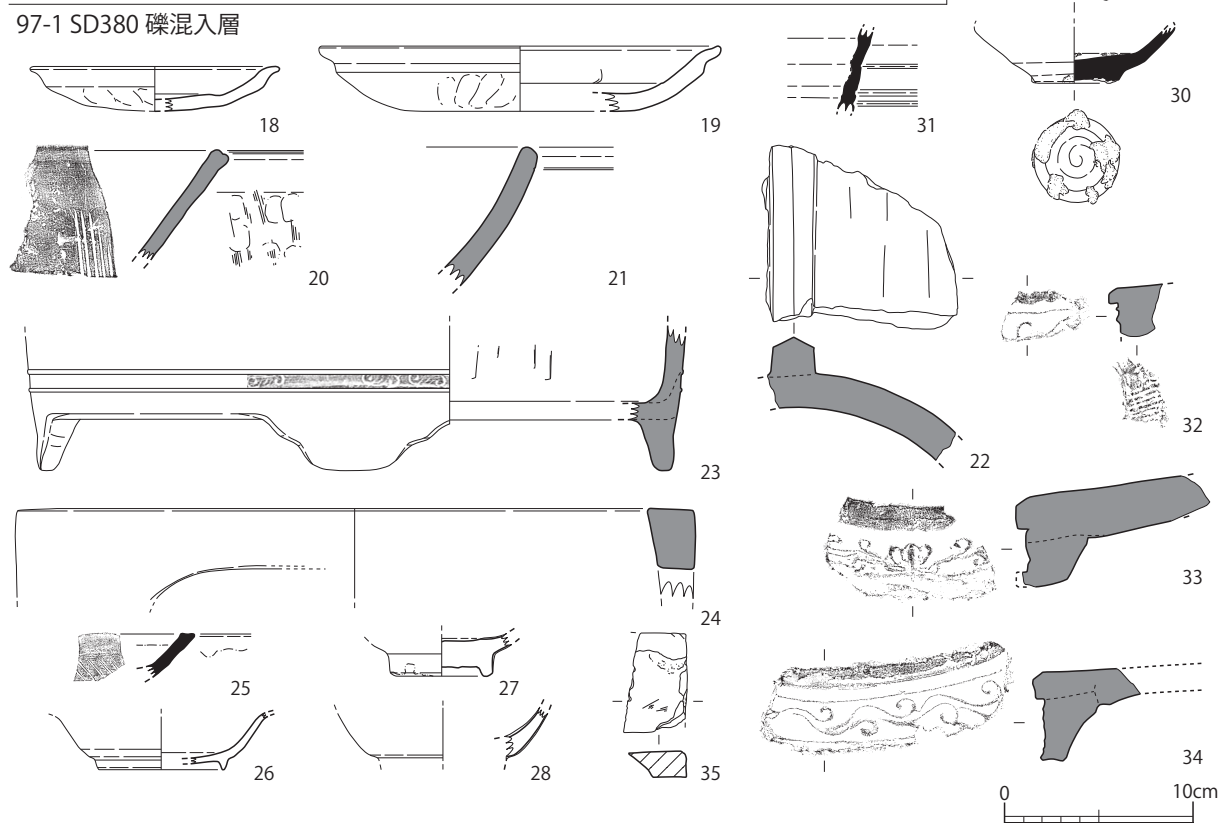
97-1 SD380 灰褐色土



97-1 SD380 褐色土



97-1 SD380 礫混入層

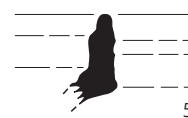


第 83 図 第 97-1 次調査区 遺物実測図 24 (1/4)

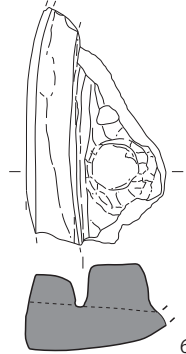
97-1 SD390



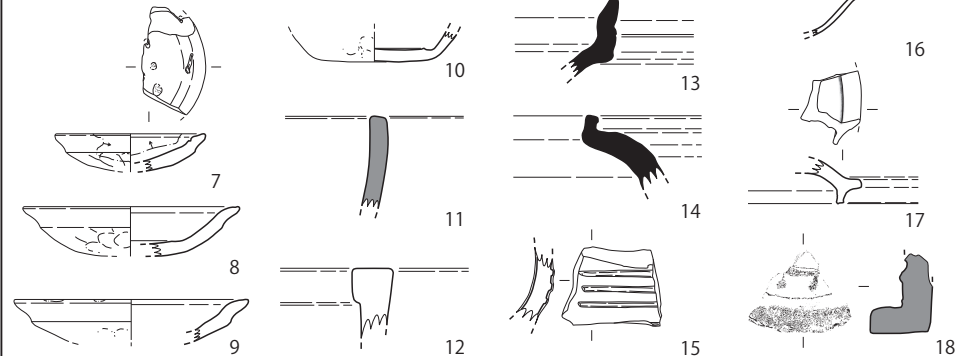
97-1 SD390 礫混入砂質土



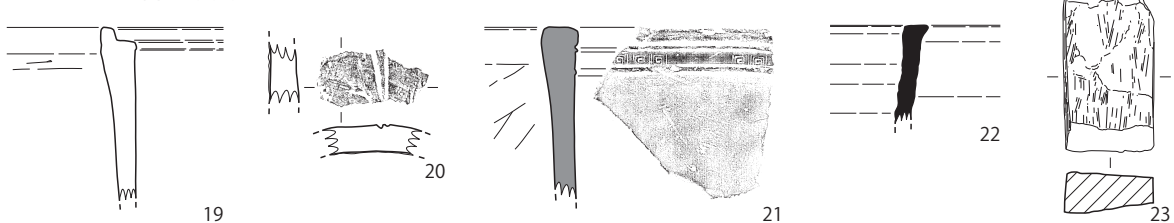
97-1 SD405



97-1 SD430 茶褐色土



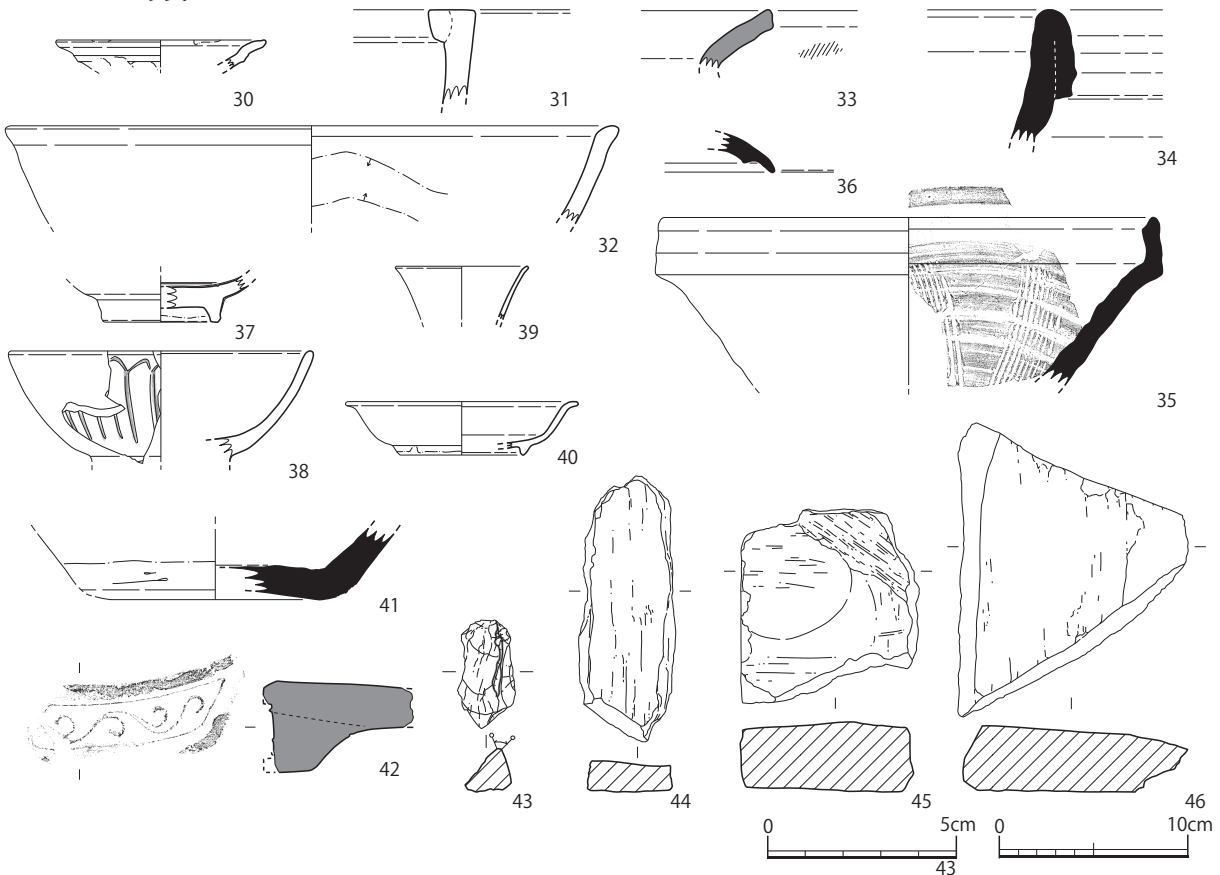
97-1 SD435 褐色砂質土



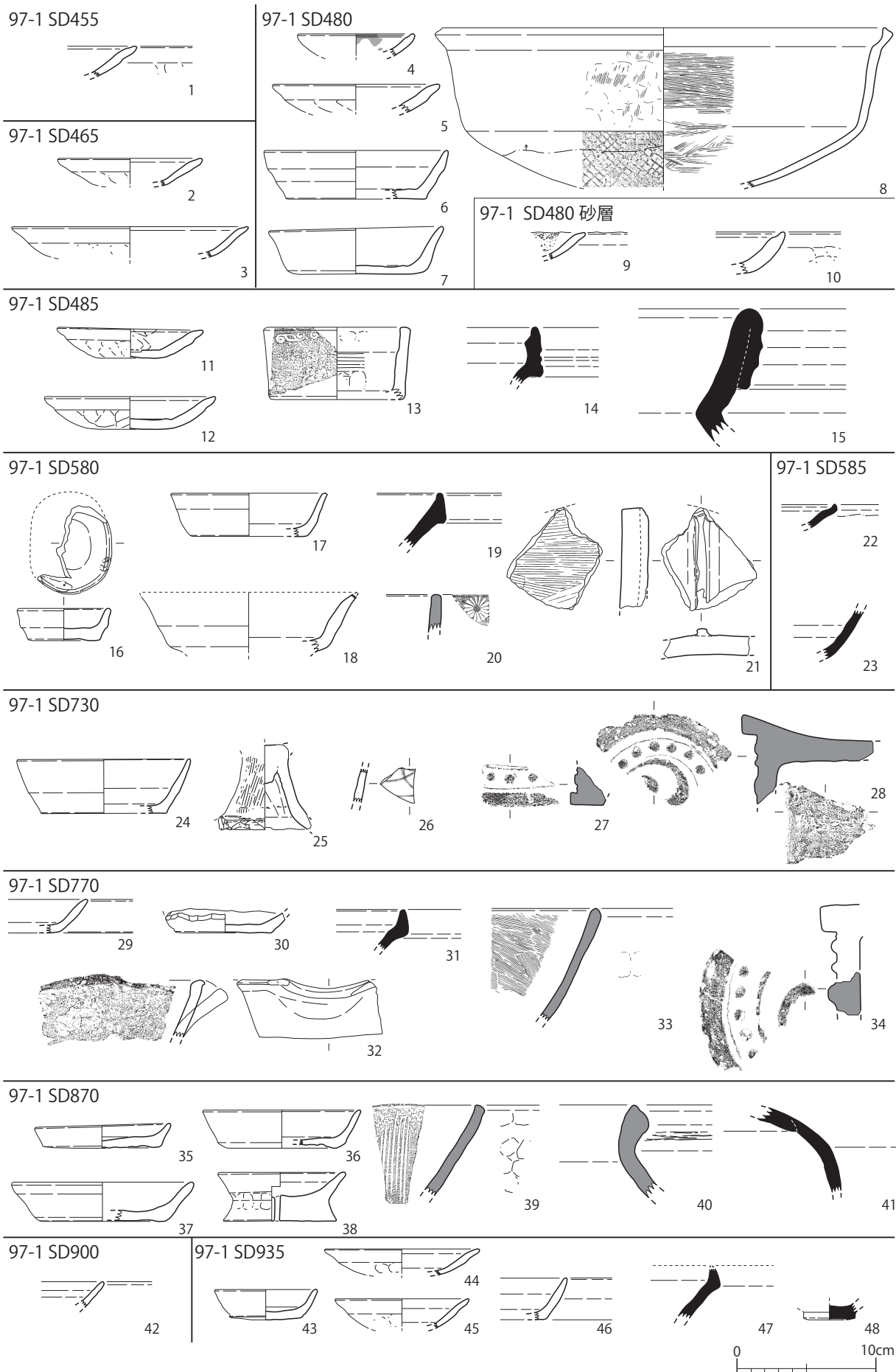
97-1 SD435 褐色土



97-1 SD435 砂質土



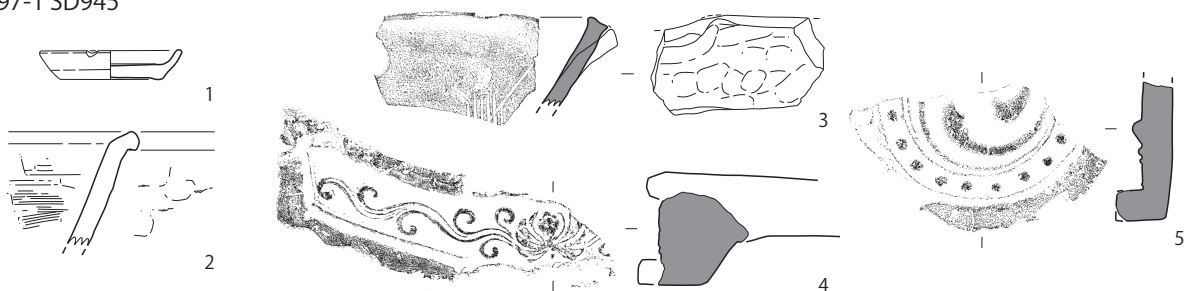
第84図 第97-1次調査区 遺物実測図25 (1/2・1/4)



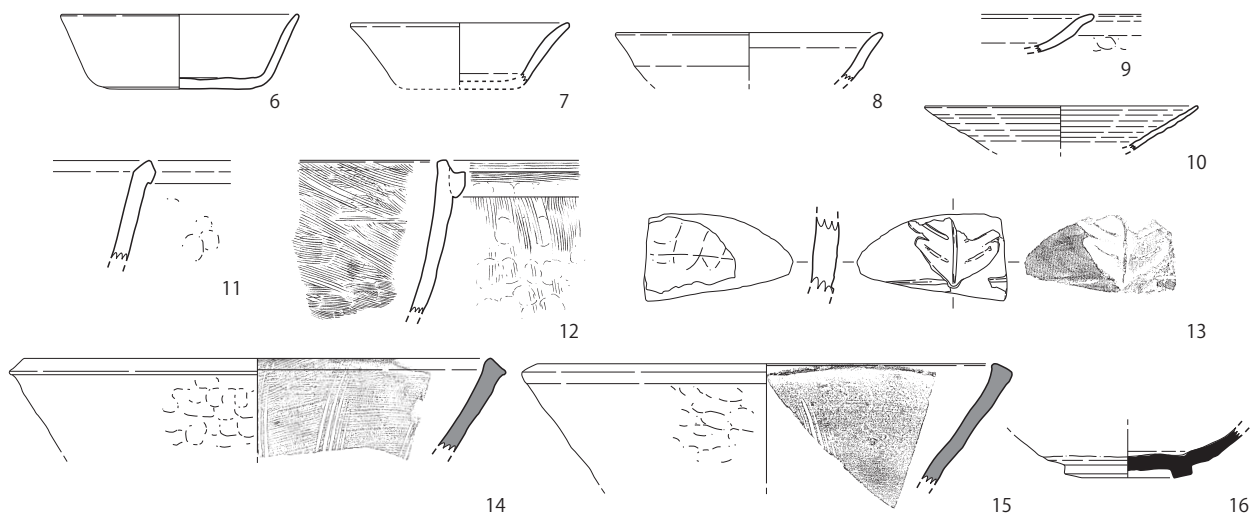
第85図 第97-1次調査区 遺物実測図 26 (1/4)



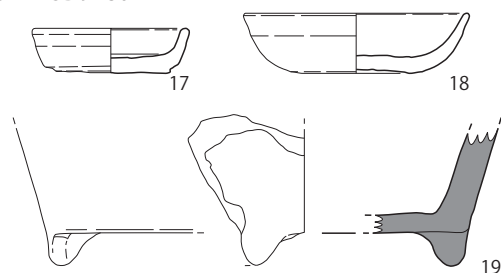
97-1 SD945



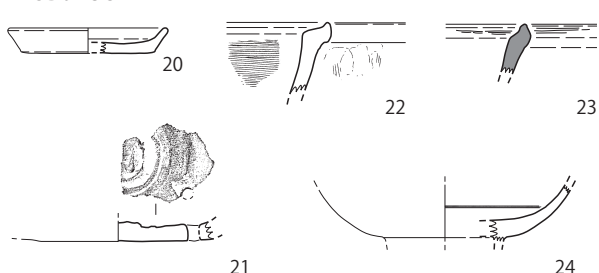
97-1 SD950



97-1 SD975a



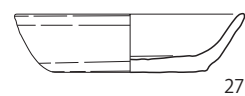
97-1 SD975c



97-1 SD980



97-1 SD980a



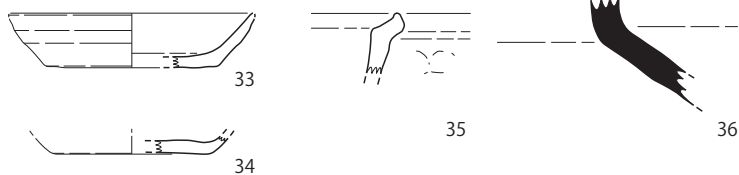
97-1 SD2033



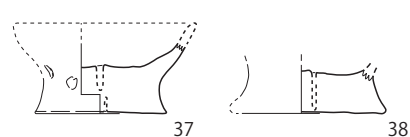
97-1 SD2040



97-1 SD2045 灰色土


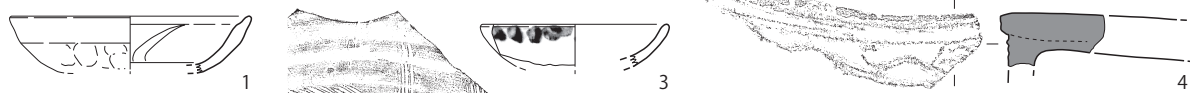


97-1 SD2048

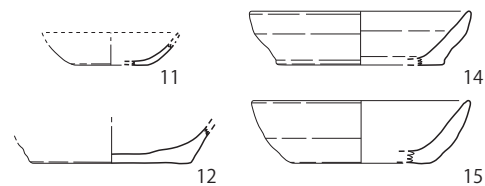


第86図 第97-1次調査区 遺物実測図27 (1/4)

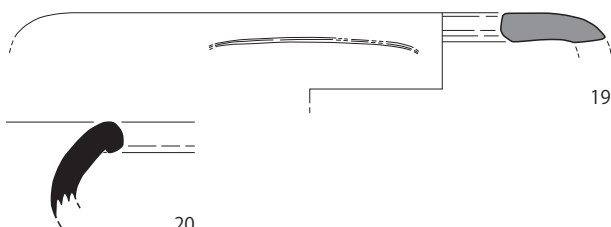
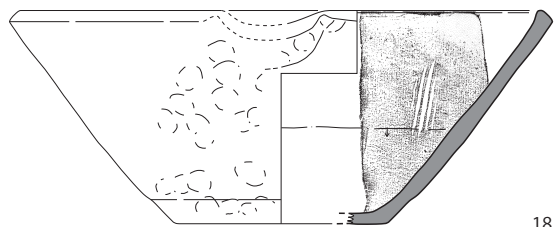
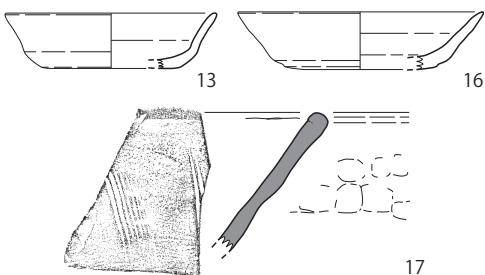
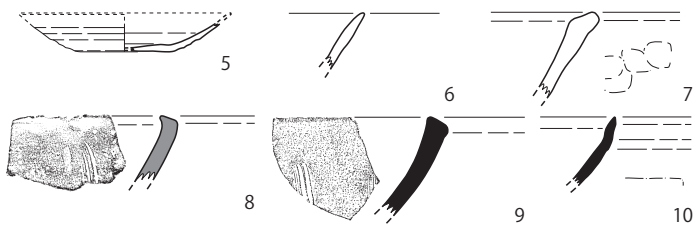
97-1 SD2055(SD430 下層)



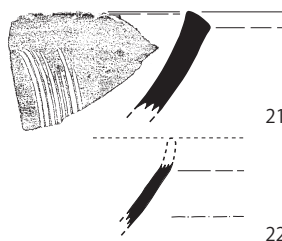
97-1 SD2060 2層褐色土



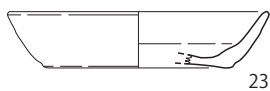
97-1 SD2060



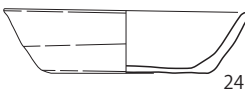
97-1 SD2065



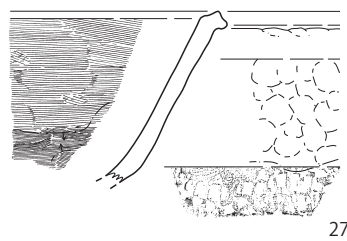
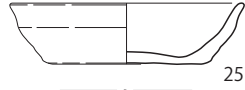

97-1 SD2075a



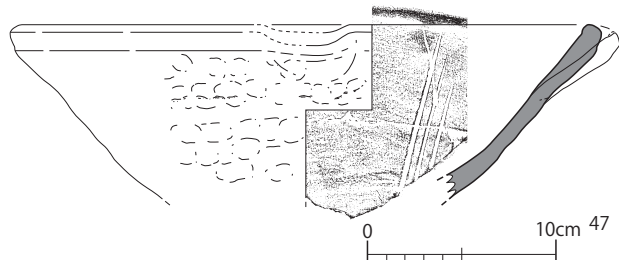
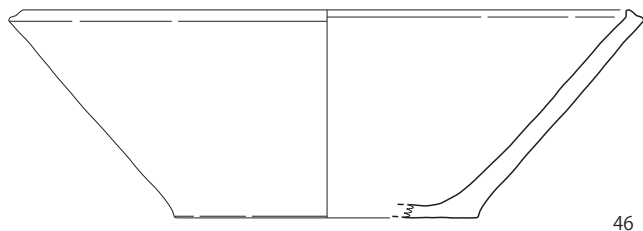
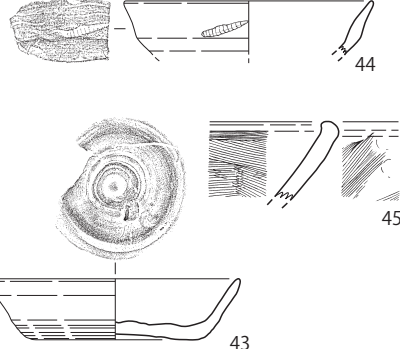
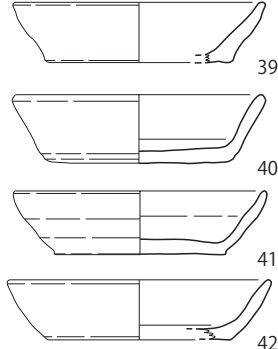
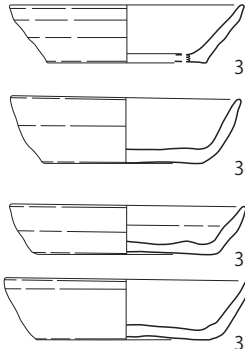
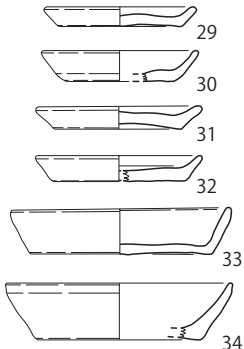
97-1 SD2075b



97-1 SD2080 1段下げ



97-1 SD2090

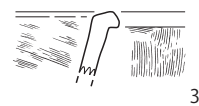


第 87 図 第 97-1 次調査区 遺物実測図 28 (1/4)

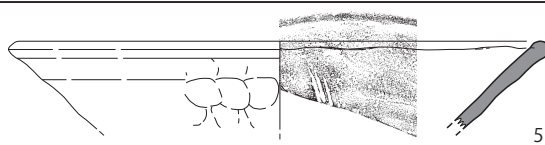
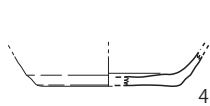
97-1 SD2105



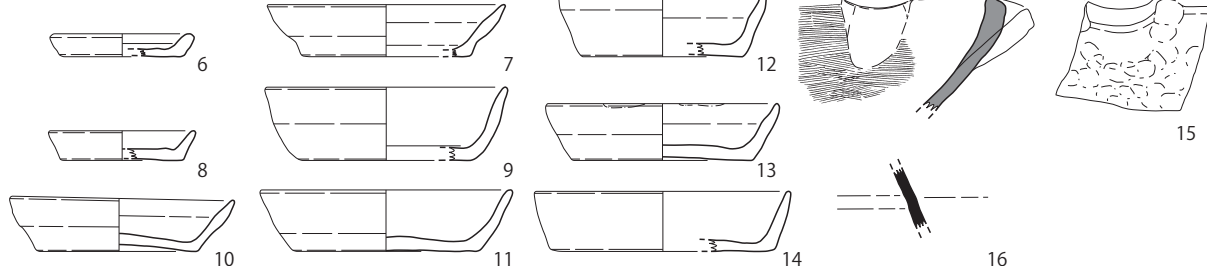
97-1 SD2110



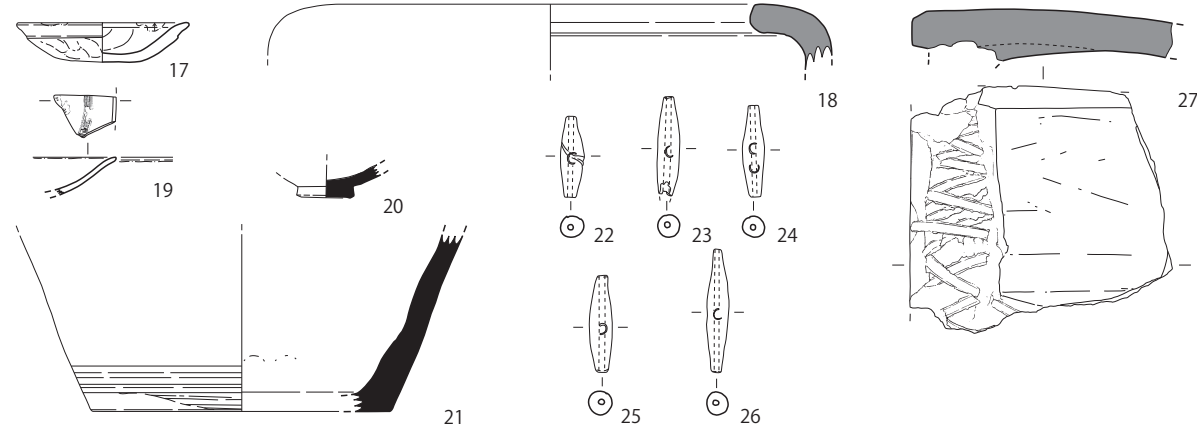
97-1 SD2115



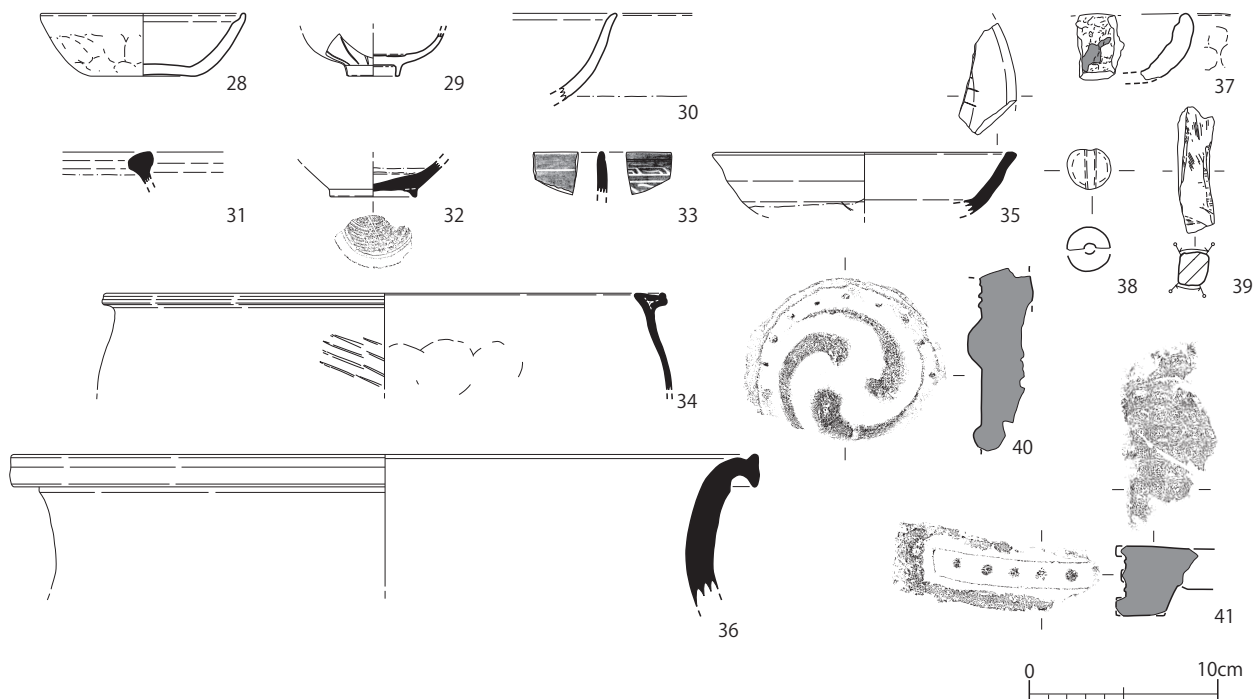
97-1 SD2120 褐色土



97-1 SF100 検出

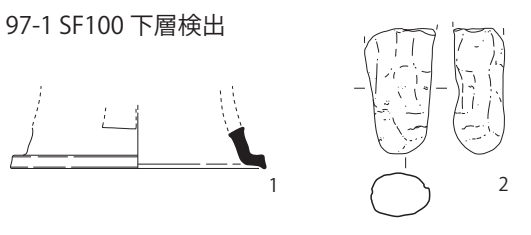


97-1 SF100 褐色土

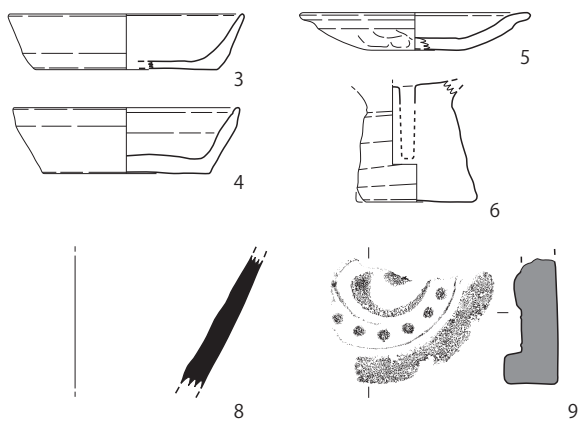


第88図 第97-1次調査区 遺物実測図 29 (1/4)

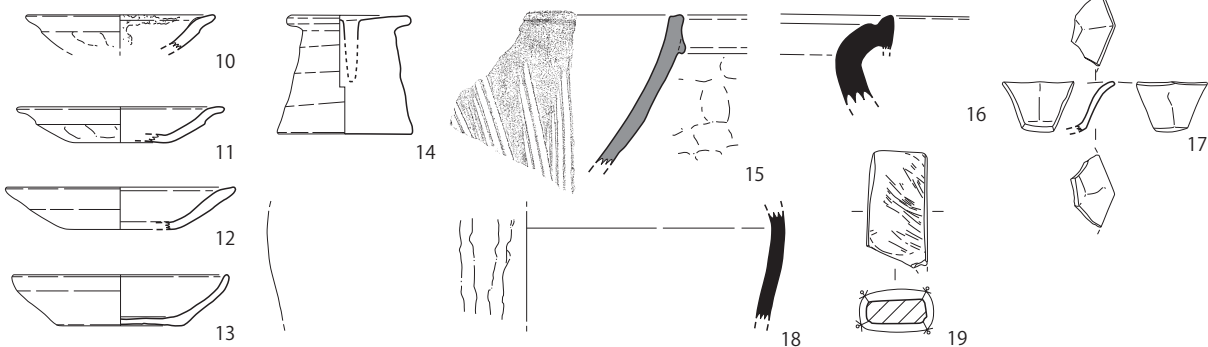
97-1 SF100 下層検出



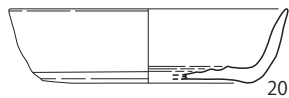
97-1 SF835



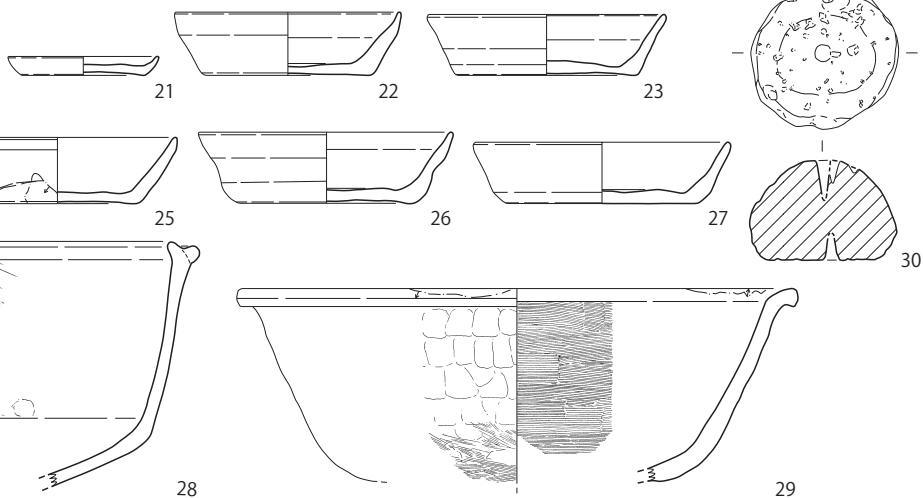
97-1 SF905



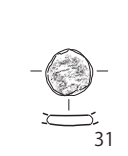
97-1 SJ325



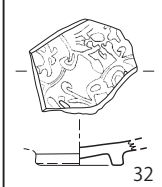
97-1 SJ1015



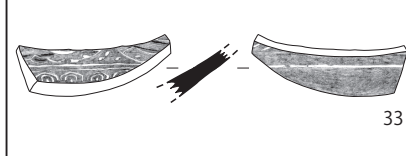
97-1 SP319



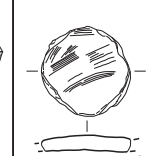
97-1 SP427



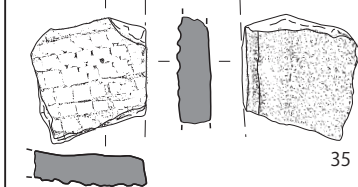
97-1 SP449



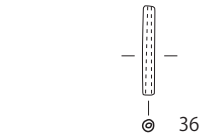
97-1 SP584



97-1 SP596



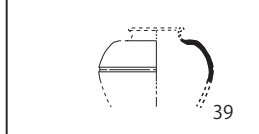
97-1 SP600



97-1 SP638

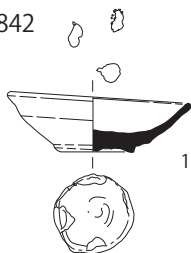


97-1 SP662



第 89 図 第 97-1 次調査区 遺物実測図 30 (1/4)

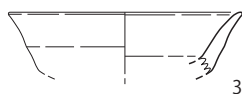
97-1 SP842



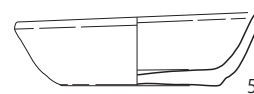
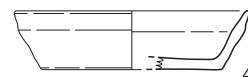
97-1 SP918



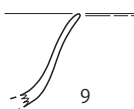
97-1 SP925



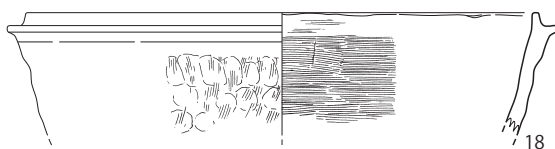
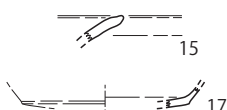
97-1 SP3003



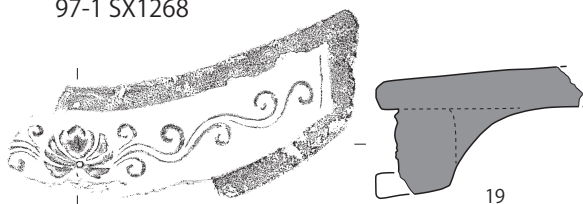
97-1 SX030



97-1 SX690 (整地層)

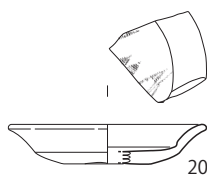


97-1 SX1268

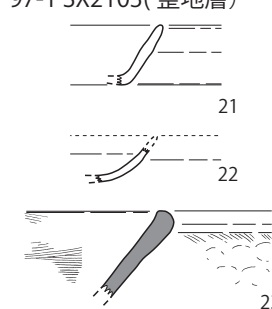


97-1 SX2024

(整地層)



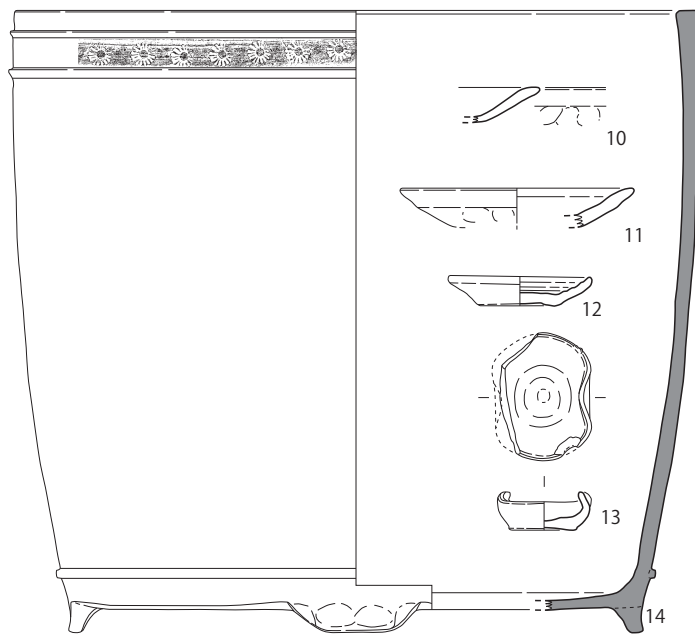
97-1 SX2103(整地層)



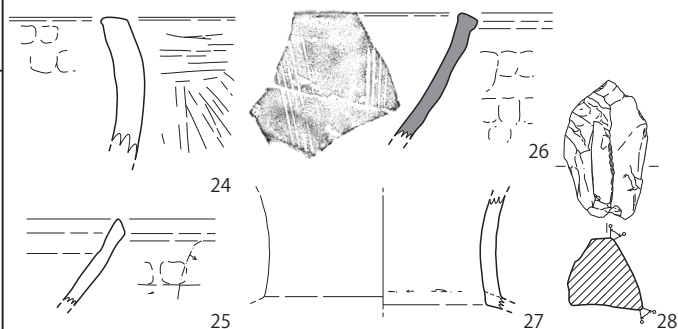
97-1 SX3015 (整地層)



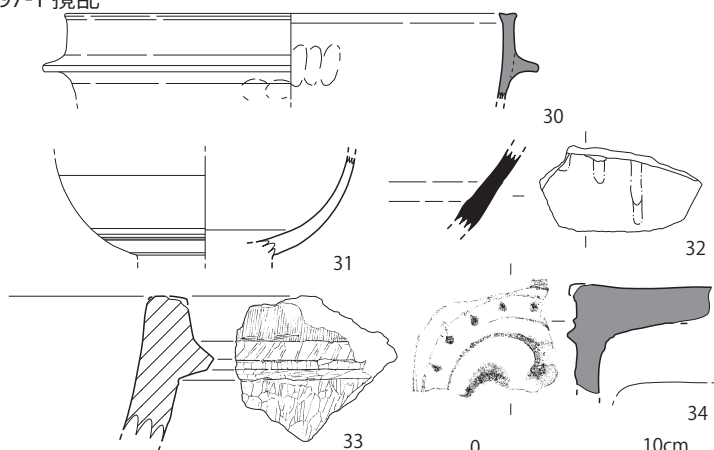
97-1 SX357 灰色土 (整地層)



97-1 SX2111(整地層)



97-1 攪乱

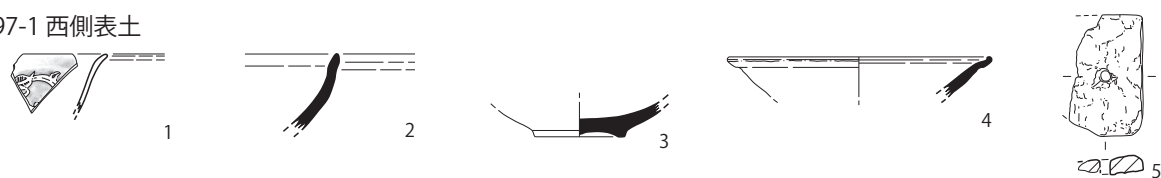


0 10cm

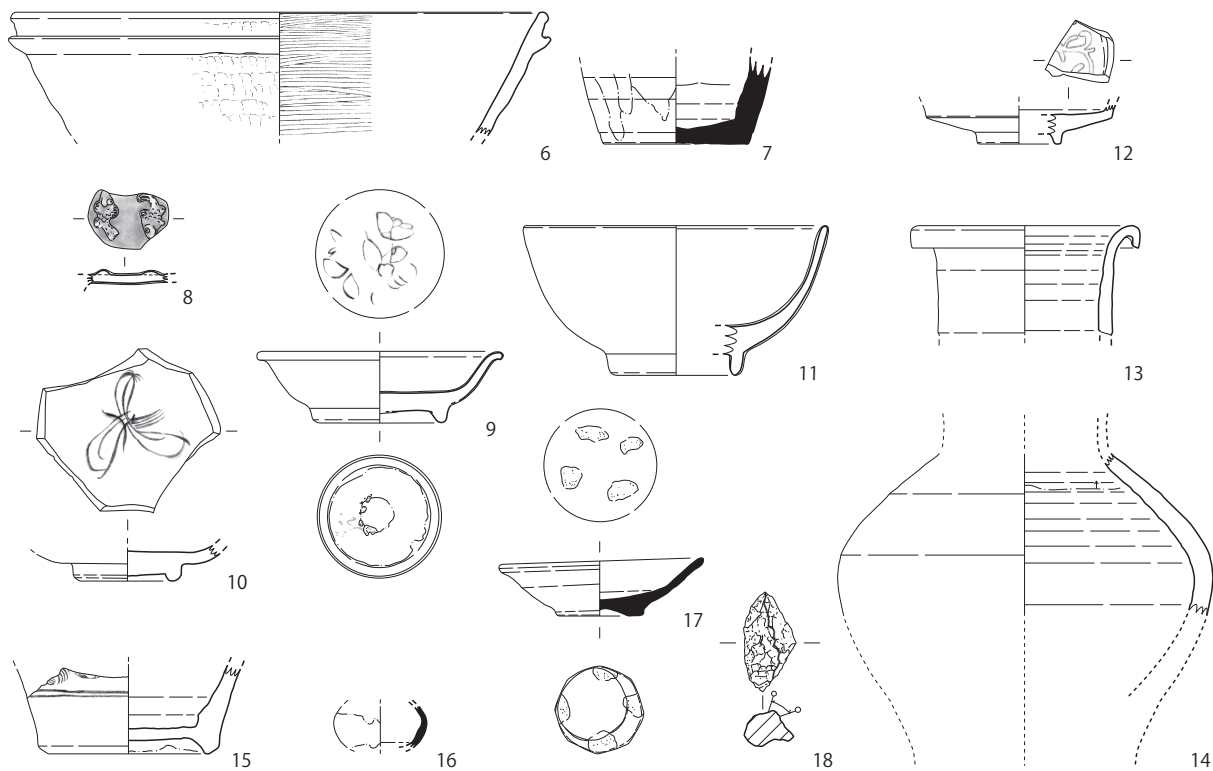
第90図 第97-1次調査区 遺物実測図31 (1/4)



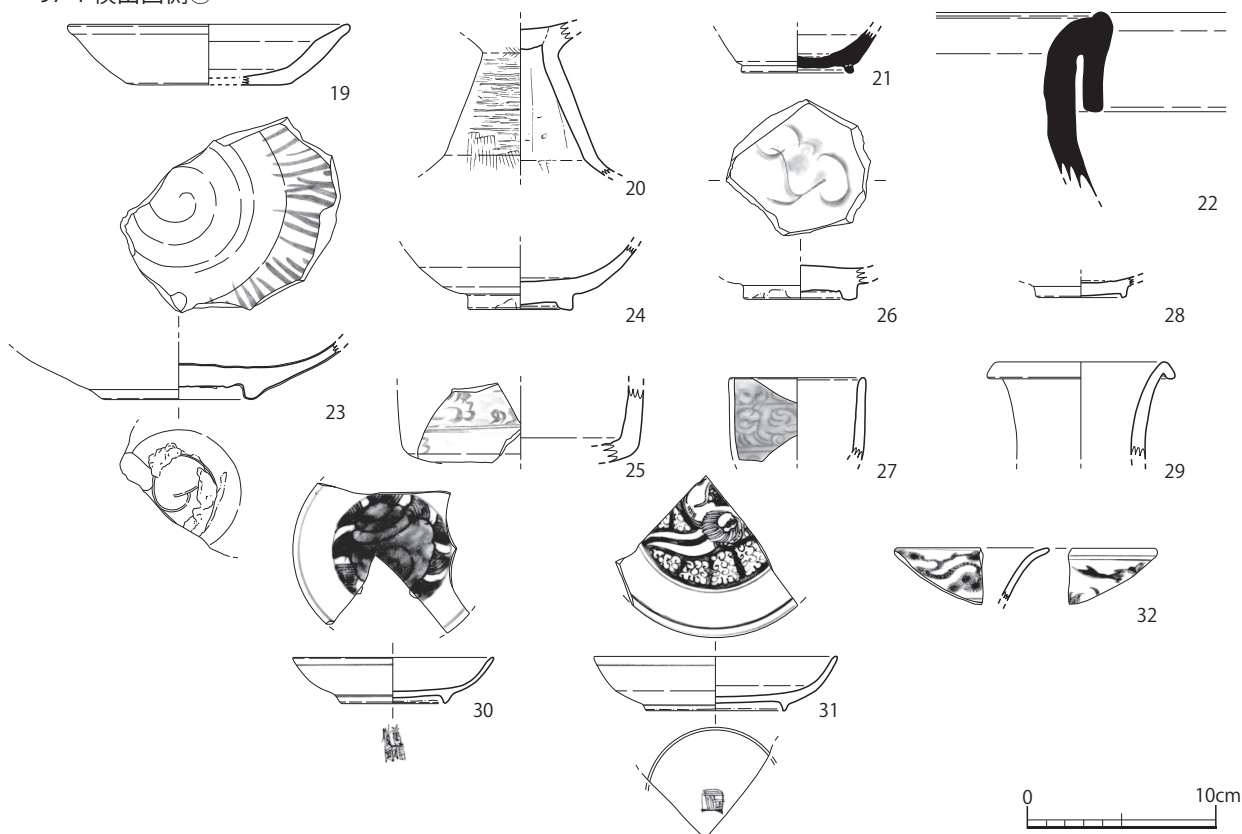
97-1 西側表土



97-1 検出

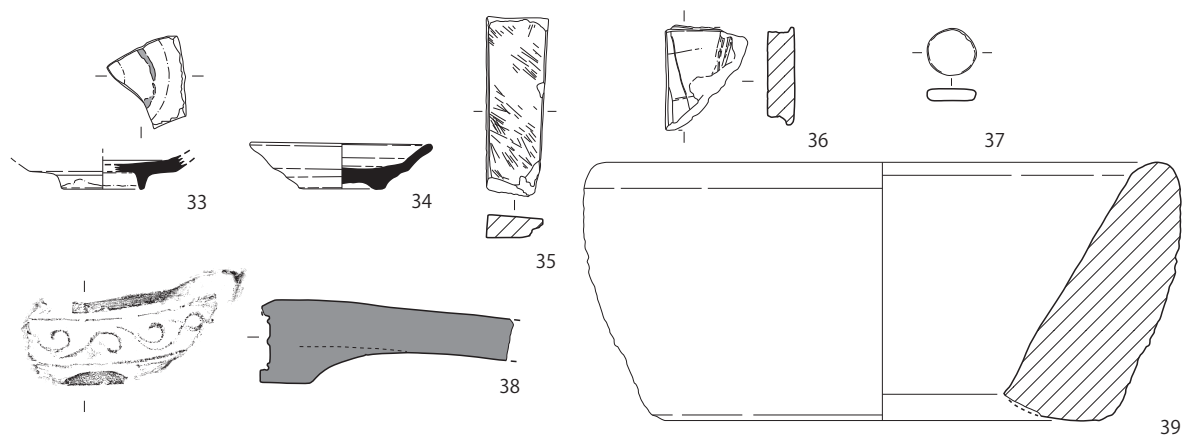


97-1 検出西側①

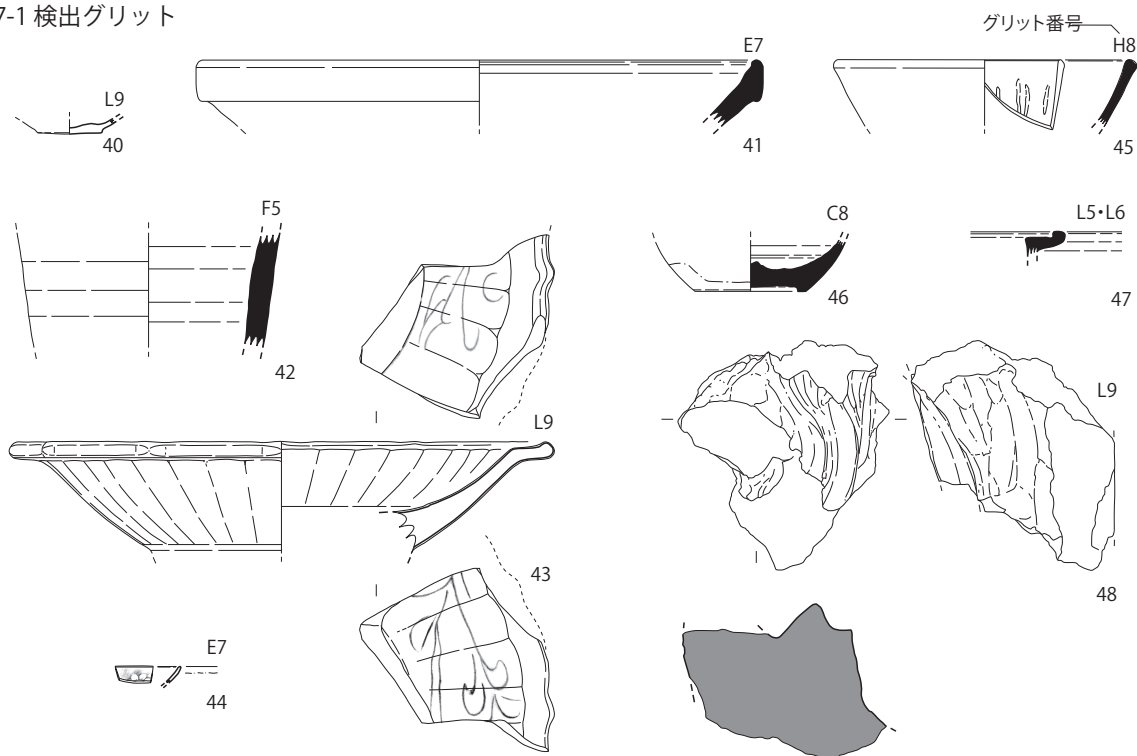


第91図 第97-1次調査区 遺物実測図32 (1/4)

97-1 検出西側②



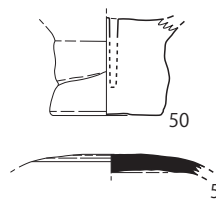
97-1 検出グリット



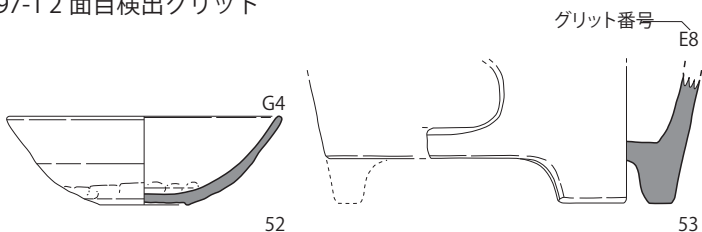
97-1 2 面目検出



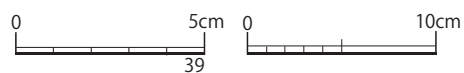
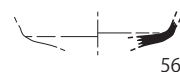
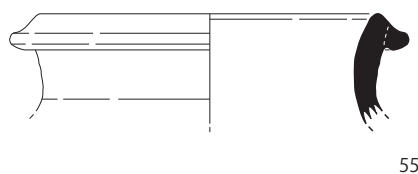
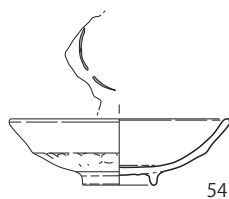
97-1 2 面目検出西側



97-1 2 面目検出グリット



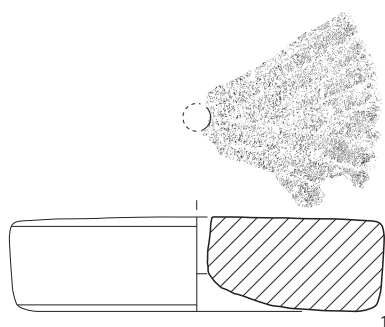
97-1 2 面目検出 3~5



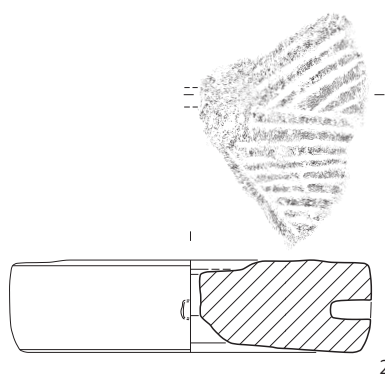
第92図 第97-1次調査区 遺物実測図33 (1/2・1/4)

【石臼】

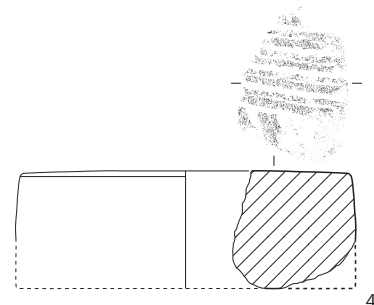
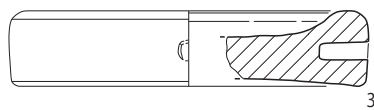
97-1 SE020 裏込



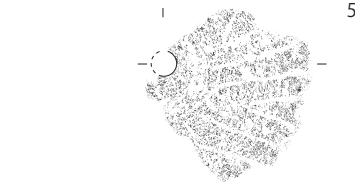
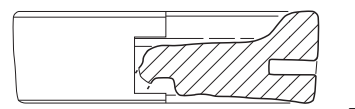
97-1 SK052 茶褐色土



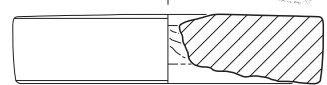
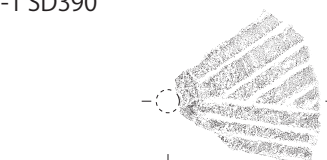
97-1 SK190 1層暗褐色土



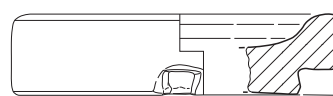
97-1 SX3009



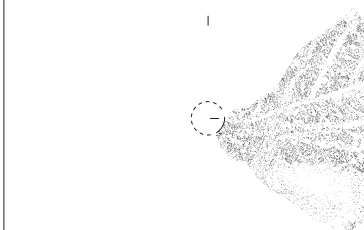
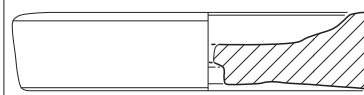
97-1 SD390



97-1 SD435 砂質土



97-1 SD435 砂質土

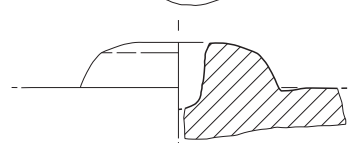
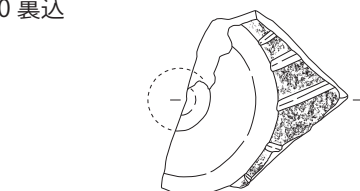


【茶臼】

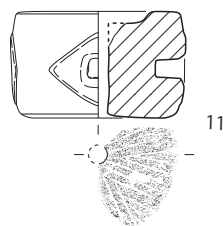
97-1 SE020



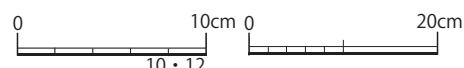
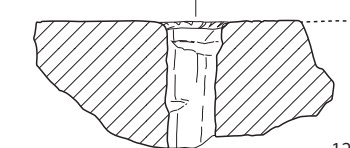
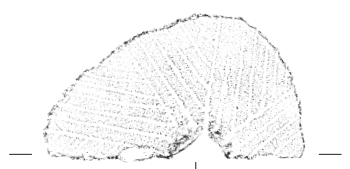
97-1 SE050 裏込



97-1 SK190 1層暗褐色土



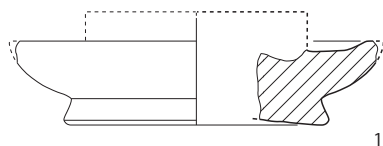
97-1 SK915



第 93 図 第 97-1 次調査区 大型石製品 遺物実測図 1 (1/4・1/8)

【茶臼】

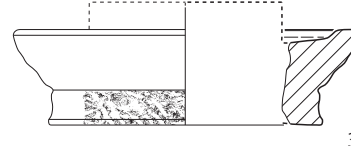
97-1 SD390



97-1 SD435 褐色砂質土



97-1 SD435 砂質土

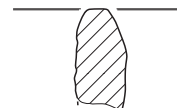


【石製容器】

97-1 SK010

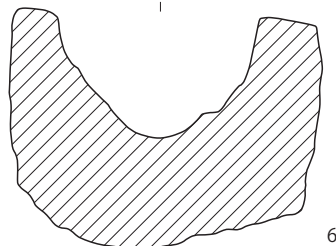



97-1 SD480 砂層



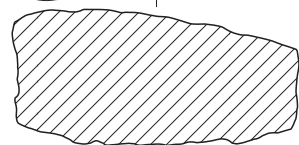

【石樋】

97-1 表土



【その他】

97-1 SE885

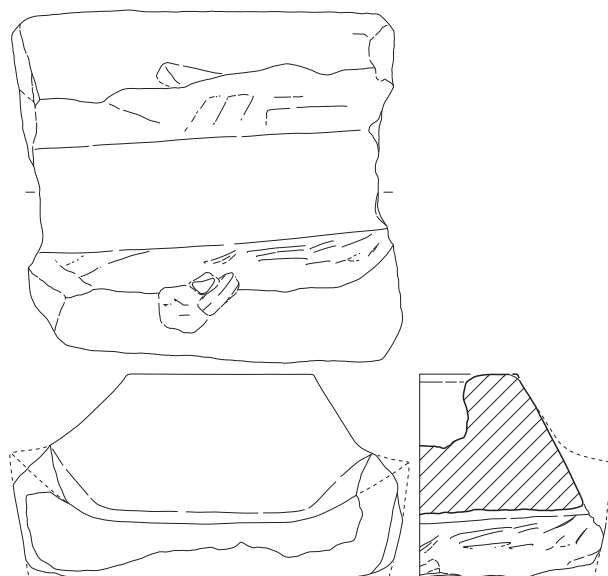
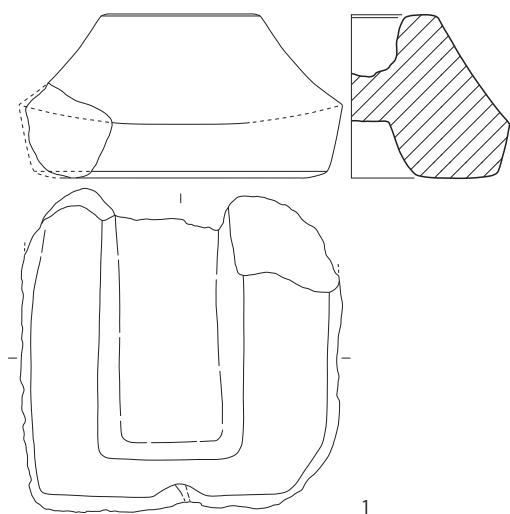


0 20cm

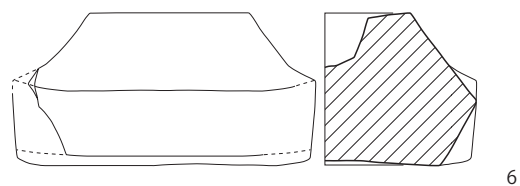
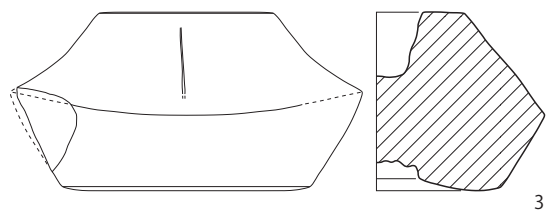
第94図 第97-1次調査区 大型石製品 遺物実測図2 (1/8)

【火輪】  
97-1 SB270 (SX420)

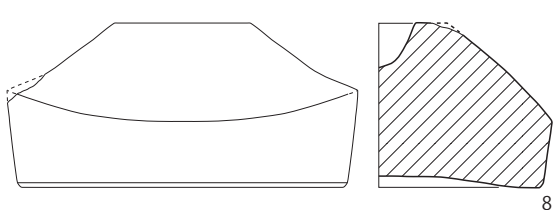
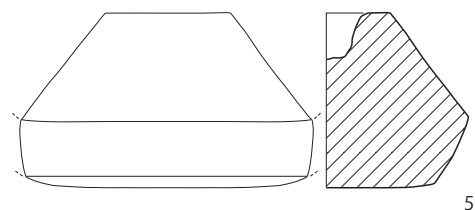
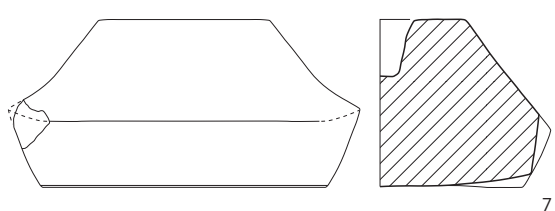
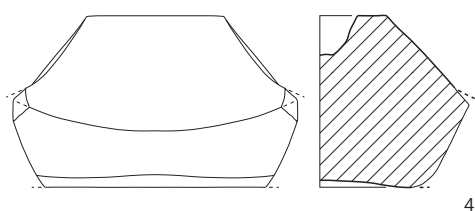
97-1 出土地不明



97-1 SE050 茶灰色土



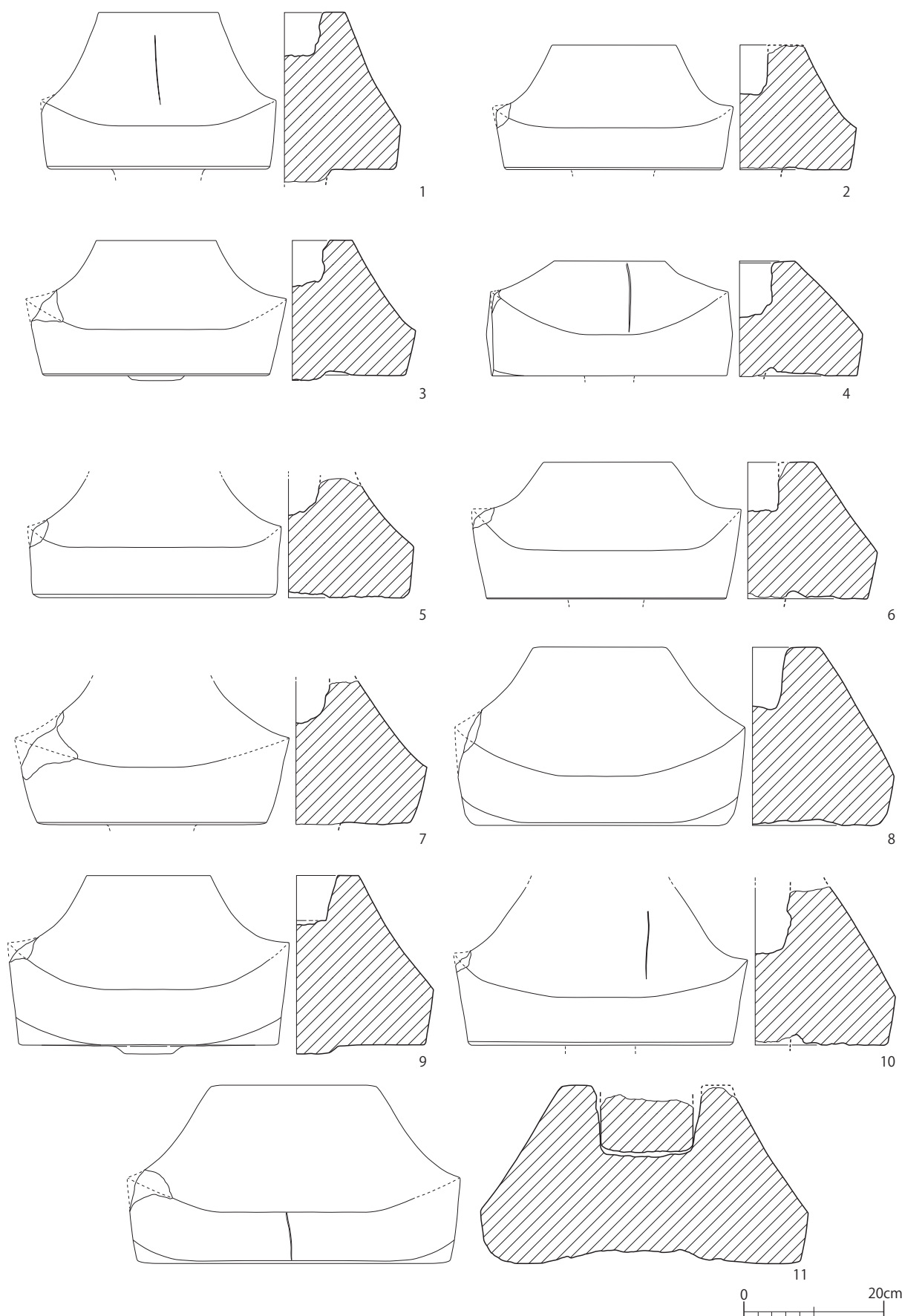
97-1 SE050 杵内



0 20cm

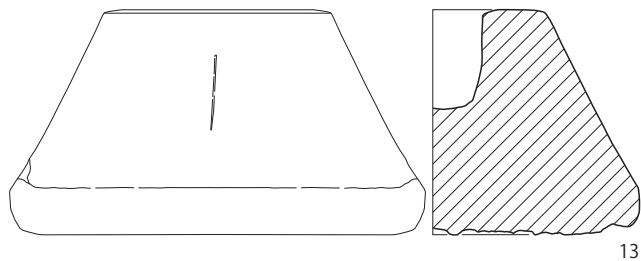
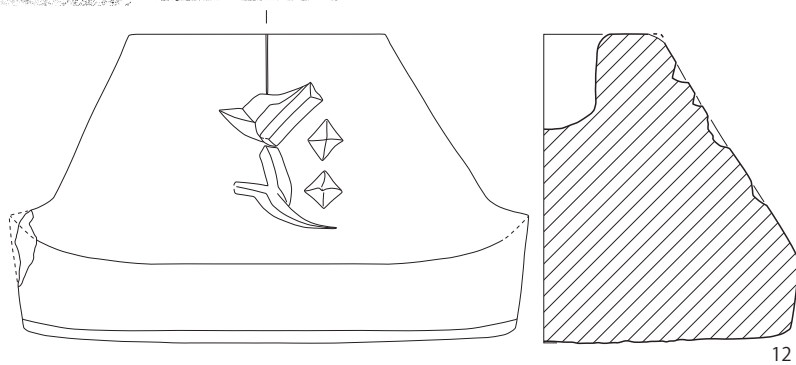
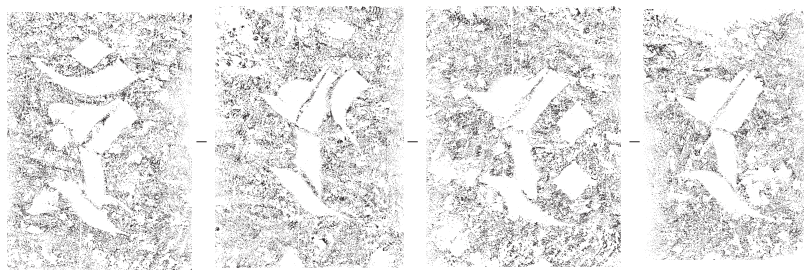


【火輪】  
97-1 SD485①

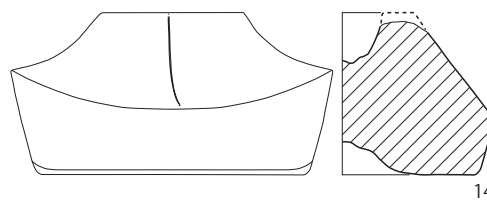


第96図 第97-1次調査区 石塔類 遺物実測図2 (1/8)

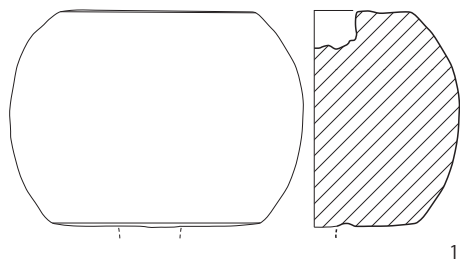
【火輪】  
97-1 SD485②



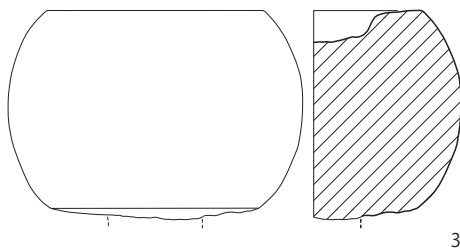
97-1 SD800



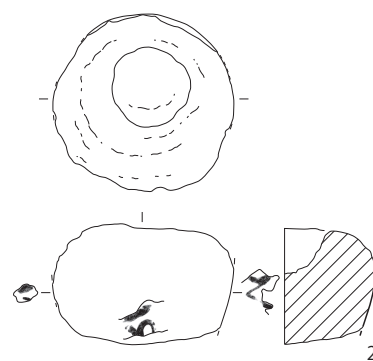
【水輪】  
97-1 SB450



97-1 SK735 灰色土



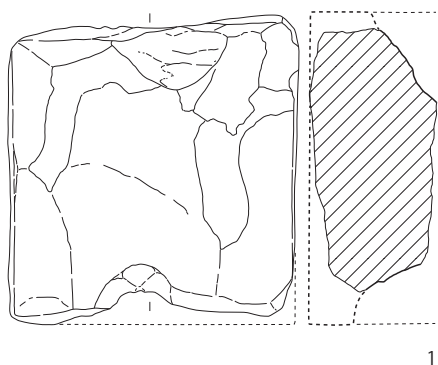
97-1 SK052 黒褐色土



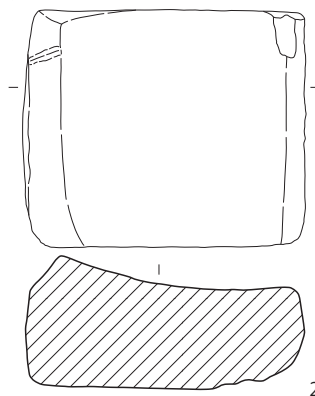
第 97 図 第 97-1 次調査区 石塔類 遺物実測図 3 (1/8)

【地輪】


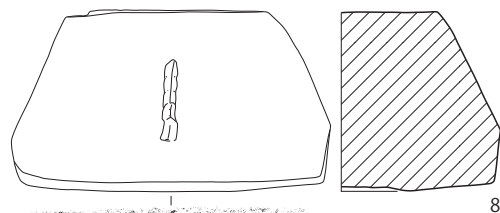
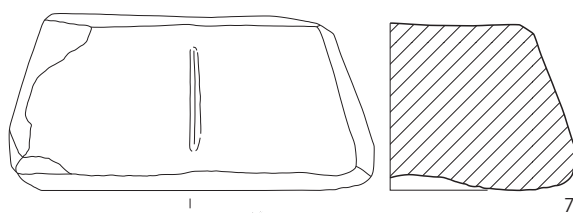
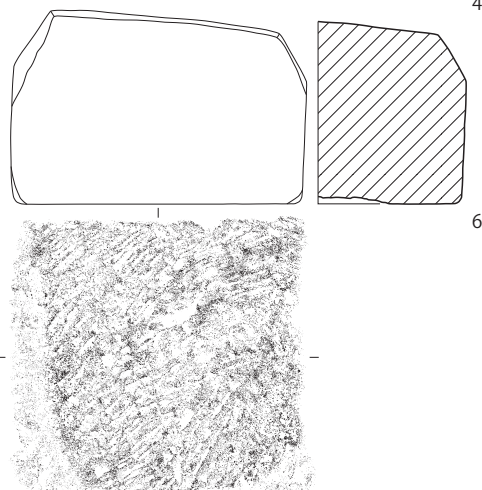
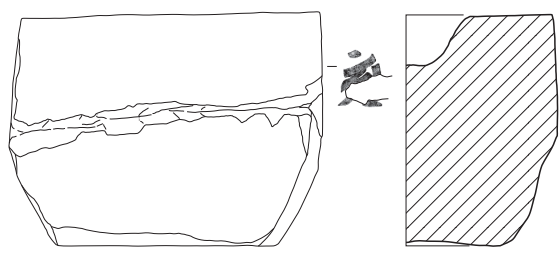
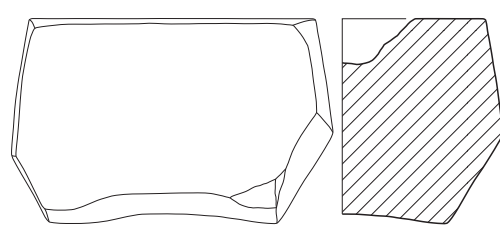

97-1 SB270 (SX420)



97-1 SE050 裏込




97-1 SE050 枠内



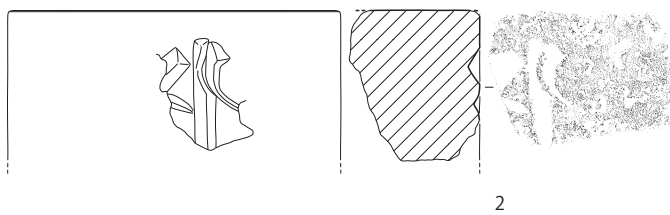
0 20cm

第98図 第97-1次調査区 石塔類 遺物実測図4 (1/8)

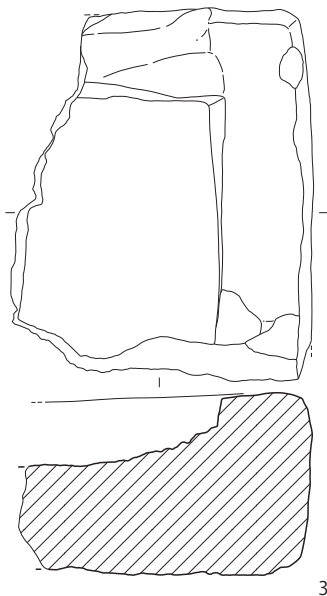
【地輪】  
97-1 SK348



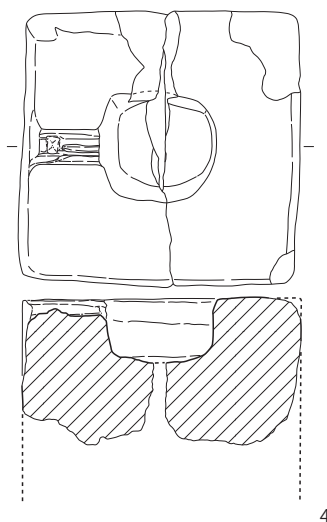
97-1 SD800



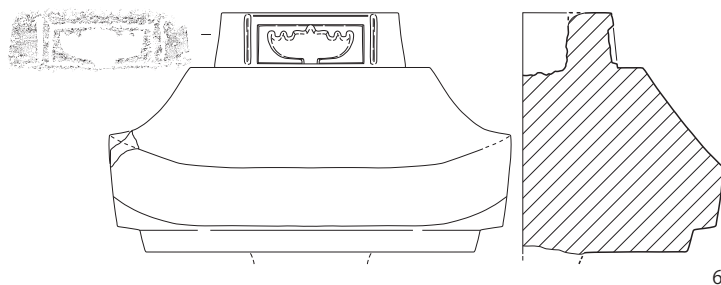
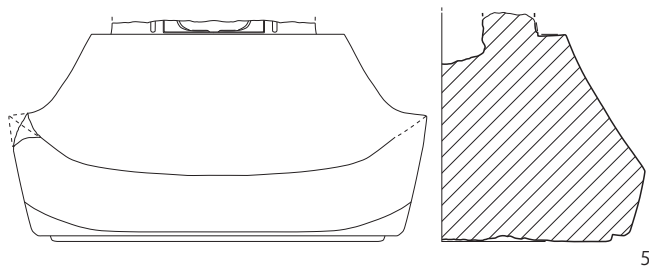
97-1 SF100



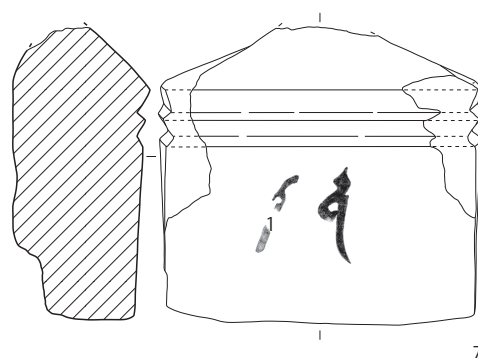
97-1 SX2116



【宝塔笠部】  
97-1 SD485



【板碑】  
97-1 SK349

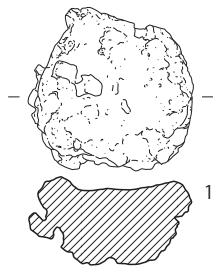


0 20cm

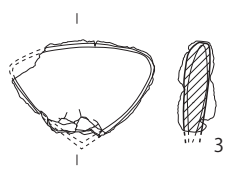
第 99 図 第 97-1 次調査区 石塔類 遺物実測図 5 (1/8)

【鉄製品】

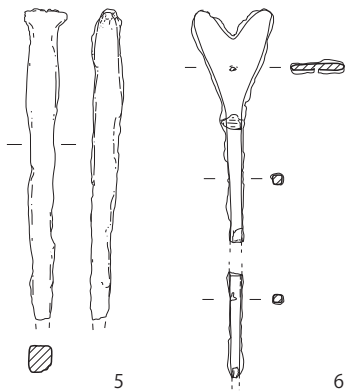
97-1 SE020 茶色土



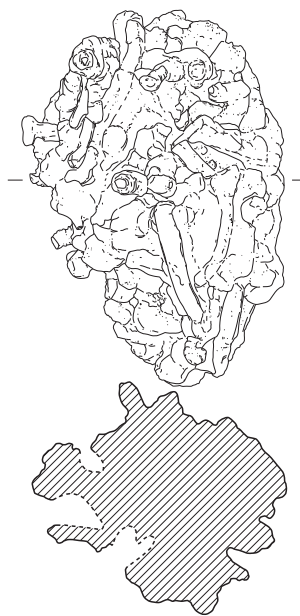
97-1 SK010 茶褐色  
(焼土)



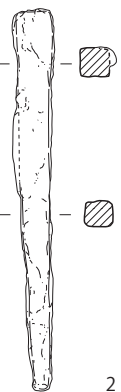
97-1 SK035



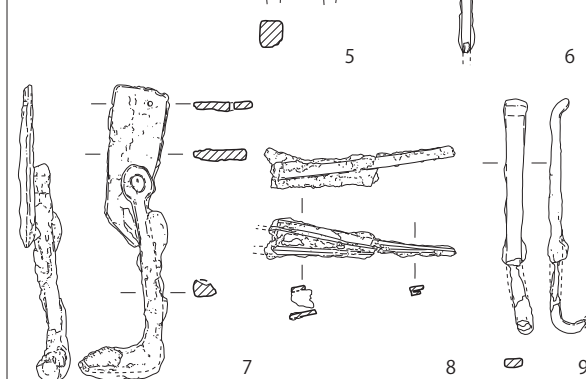
97-1E SK440



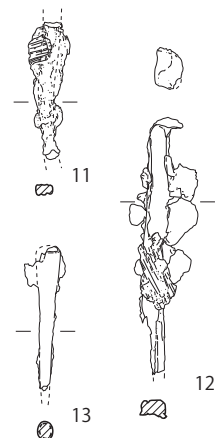
97-1 SE050  
杵内



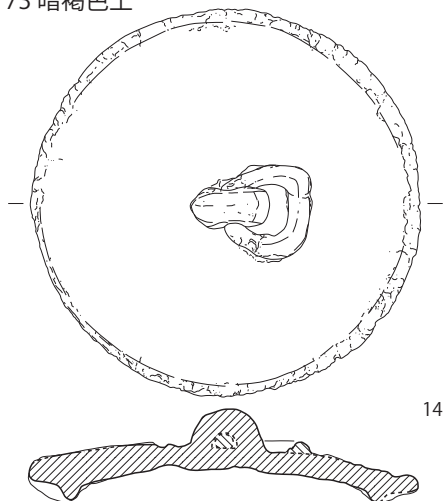
97-1 SK035  
黒褐色土



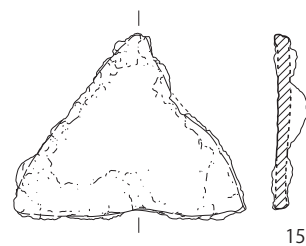
97-1 SK2095 黒褐色土



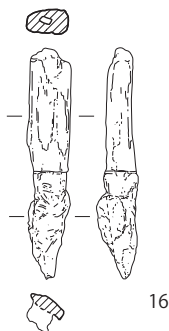
97-1 SD173 暗褐色土



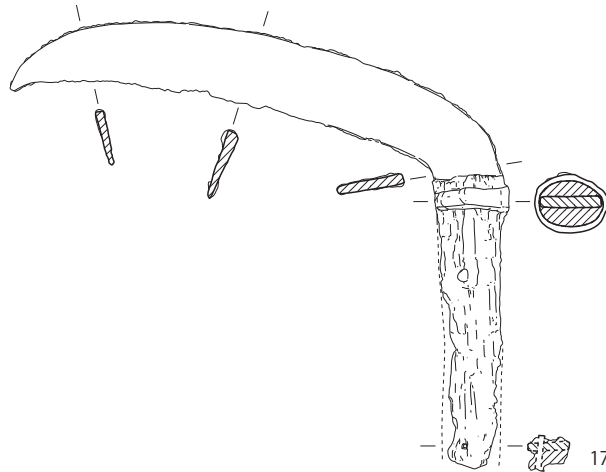
97-1 SD430 茶褐色土



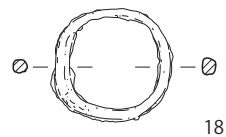
97-1 SF100 褐色土



97-1 SX030

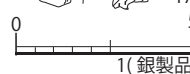
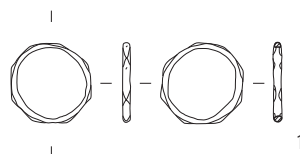


97-1 検出時



【銀製品】

97-1 SK105 焼土



第100図 第97-1次調査区 鉄製品・銀製品 遺物実測図 (1/2・1/3)

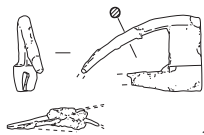
【銅製品】

97-1 SE050 裏込

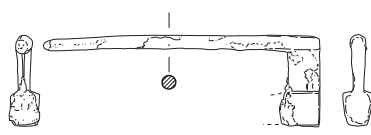


1

97-1 SK035



2



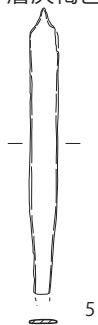
3

97-1 SK113



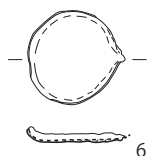
4

97-1 SK367  
2層灰褐色土



5

97-1 SK755



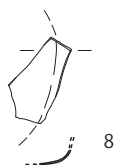
6

97-1 SD370



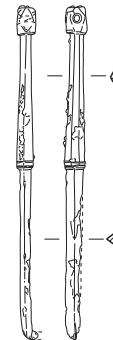
7

97-1 SD455



8

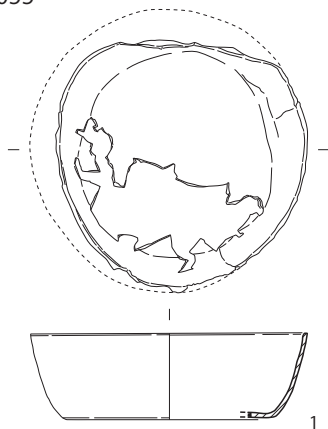
97-1 西側検出時



9

【鉛製品】

97-1 SK055



1

97-1 SK316



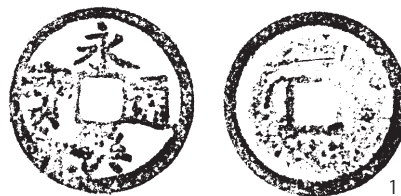
2

0 10cm

(銅製品・鉛製品)


【銅銭】

97-1 SE050 裏込 (黄褐色土)




1

97-1 SE860 灰褐色砂質土




2

97-1 SK095 灰色土



97-1 SK115




97-1 SK230




97-1 SK105 焼土



97-1 SK190



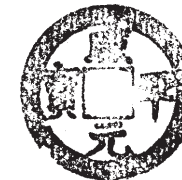
97-1 SK240




97-1 SK106



97-1 SK200



97-1 SK243




0 3cm  
(銅銭)

第 101 図 第 97-1 次調査区 銅製品・鉛製品・銅銭 遺物実測図 1 (1/3・1/1)




【銅銭】

97-1 SK255



97-1 SK235



97-1 SK734



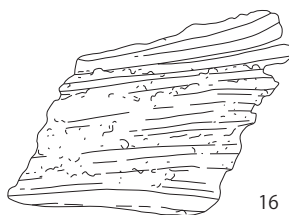
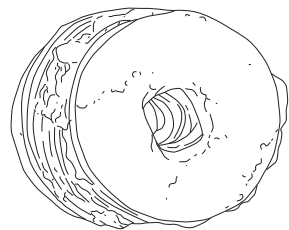
97-1 SK2061



97-1 SD380 灰褐色土



97-1 SF100 検出



16

97-1 SK288 半截




1

97-1 SK573




2

97-1 SK350 灰色砂層



3

97-1 SK625



97-1 SK2025 黒褐色土




6

97-1 SK1169



7

97-1 SK2095 黒褐色土




10

97-1 SD950



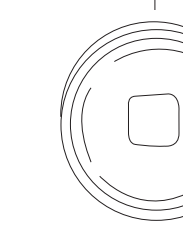
11

97-1 SD2075 b



12

97-1 SF100 褐色土




17

97-1 SF100 褐色土



18



0 3cm




第102図 第97-1次調査区 銅銭 遺物実測図2 (1/1)

【銅錢】

97-1 SF100

97-1 SP398 灰色土



97-1 SP421



97-1 SP498

97-1 SP673



97-1 SP793



97-1 SP949

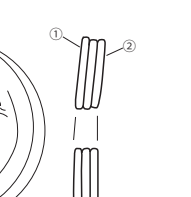

97-1 SP1092

97-1 SP1097



97-1 SP1131



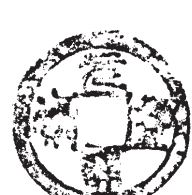


97-1 SP1341




97-1 SP2007

97-1 SX074



97-1 表土



97-1 検出

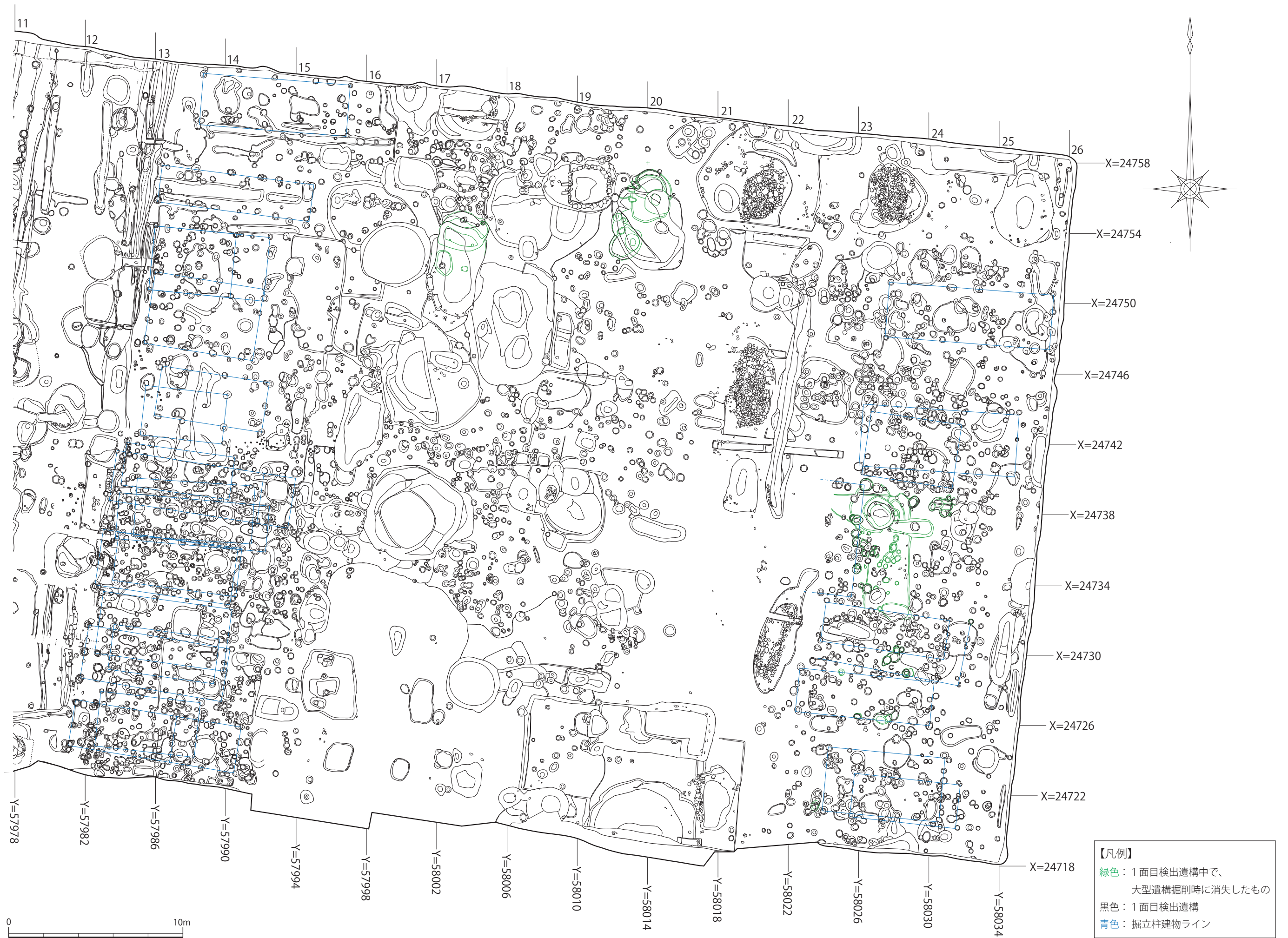


97-1 西側検出時



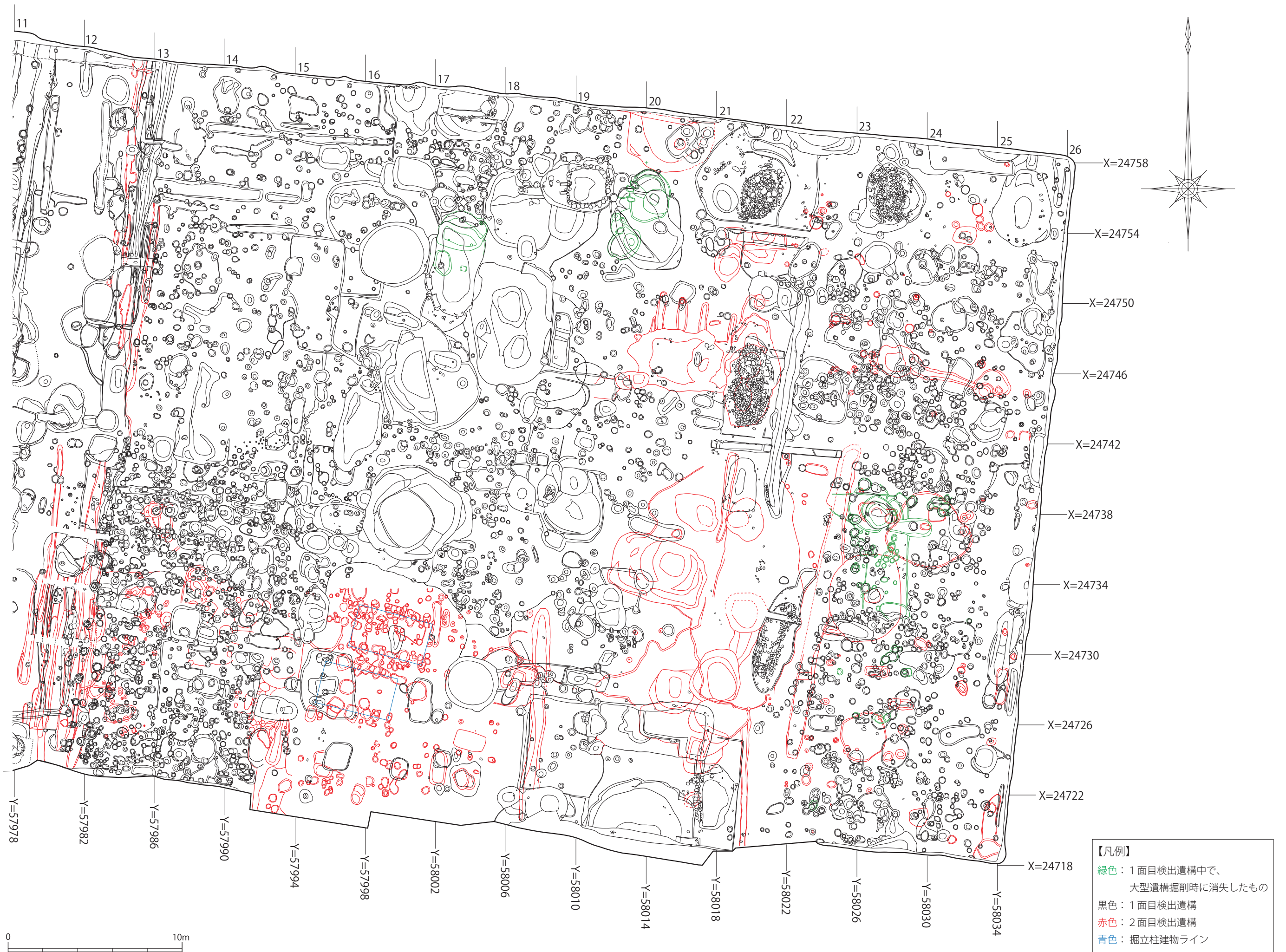
第 103 図 第 97-1 次調査区 銅銭 遺物実測図 3 (1/1)





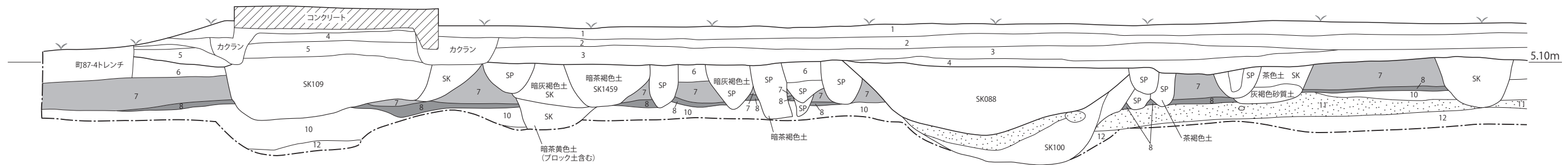
第 104 図 第 97-1E 次調査区 1 面 全体遺構図 (1/200)





第 105 図 第 97-1E 次調査区 2 面 全体遺構図 (1/200)

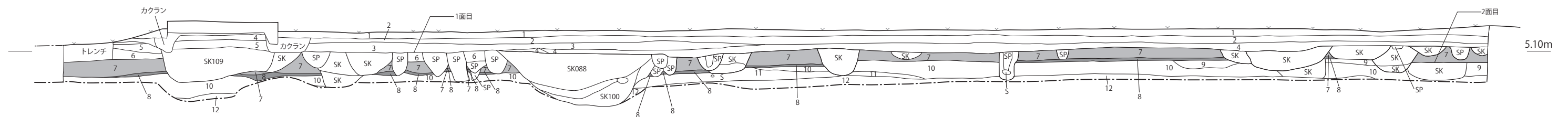




- |                |               |
|----------------|---------------|
| 1. 耕作土         | 7. 茶色土 (砂礫含む) |
| 2. 埋土          | 8. 黄灰ブロック粘質土  |
| 3. 水田層         | 9. 茶灰土        |
| 4. 包含層 (水田含む)  | 10. 茶色砂質土     |
| 5. 包含層         | 11. 灰色砂       |
| 6. 暗茶灰土 (砂礫含む) | 12. 淡茶砂       |



第 106 図 第 97-1E 次調査区 東壁土層図【拡大】 (1/40)



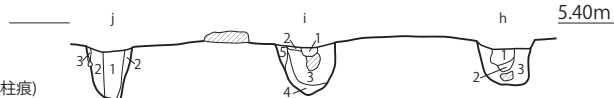
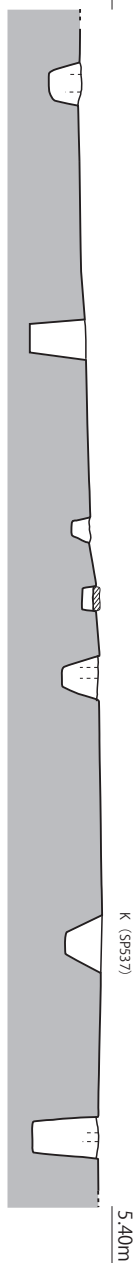
第 107 図 第 97-1E 次調査区 東壁土層図【全体】 (1/70)



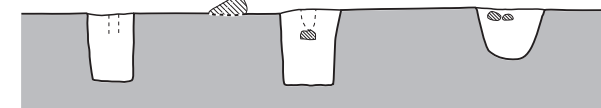




- l 1. 茶灰色土(ややらかい 焼土粒多い 柱痕)  
2. 明茶色土
- k 1. 暗灰色土(焼土多量)  
2. 灰黄色土



- j 1. 暗茶色土(焼土斑状に少量含む 炭化物少量含む 砂質強い 柱痕)  
2. 暗褐色土(焼土斑状に微量含む 炭化物少量含む 砂質強い)  
3. 淡灰色土(粘質強い)

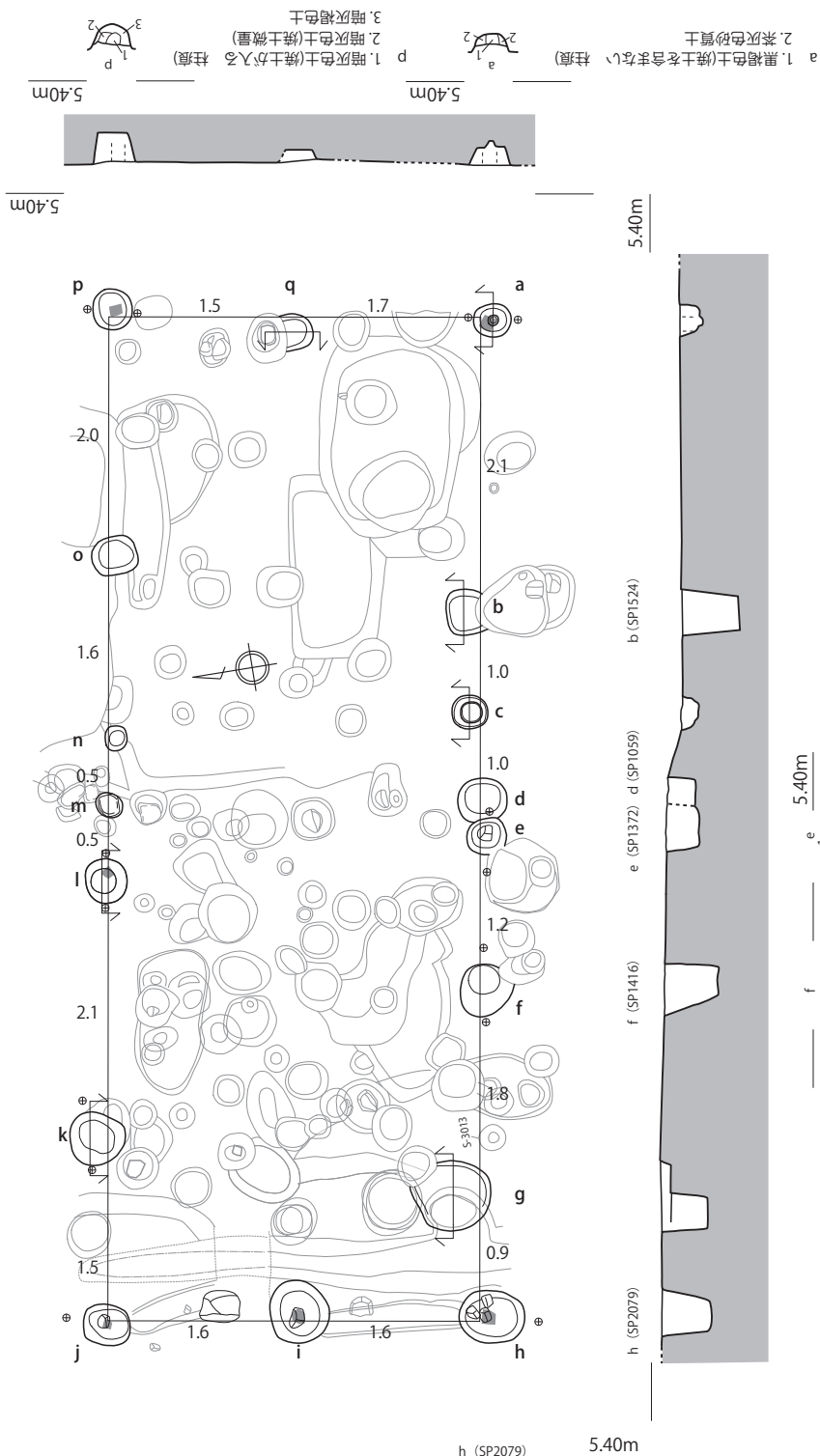


- h 1. 淡灰色土(焼土・炭化物微量含む 柱痕)  
2. 暗灰色土(焼土微量含む)  
3. 淡黄灰色土(焼土・炭化物斑状に微量含む)

- i 1. 淡灰色土(焼土微量含む 砂質強い 柱痕)  
2. 明灰色土  
3. 暗灰色土(焼土微量含む 粘質やや強い)  
4. 灰黄色土(粘質強い)  
5. 淡黄色土(粘質強い)



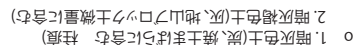
第110図 第97-1E次調査区 掘立柱建物 遺構実測図2 (1/60)



- e 1. 淡茶褐色土(炭を微量に含む 柱痕)  
2. 暗褐色土(炭、地山ブロックをまばらに含む 焼土を微量に含む)

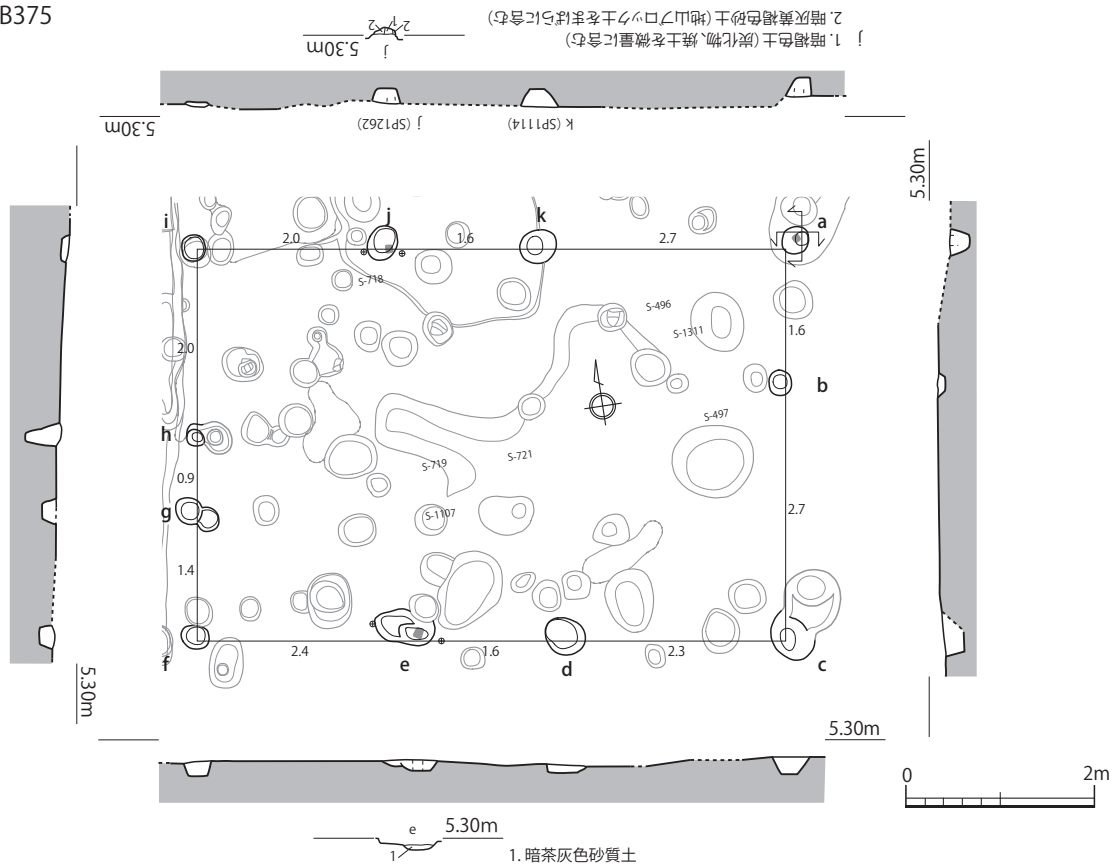


- f 1. 暗褐色土(炭、地山ブロックをまばらに含む 焼土を微量に含む)

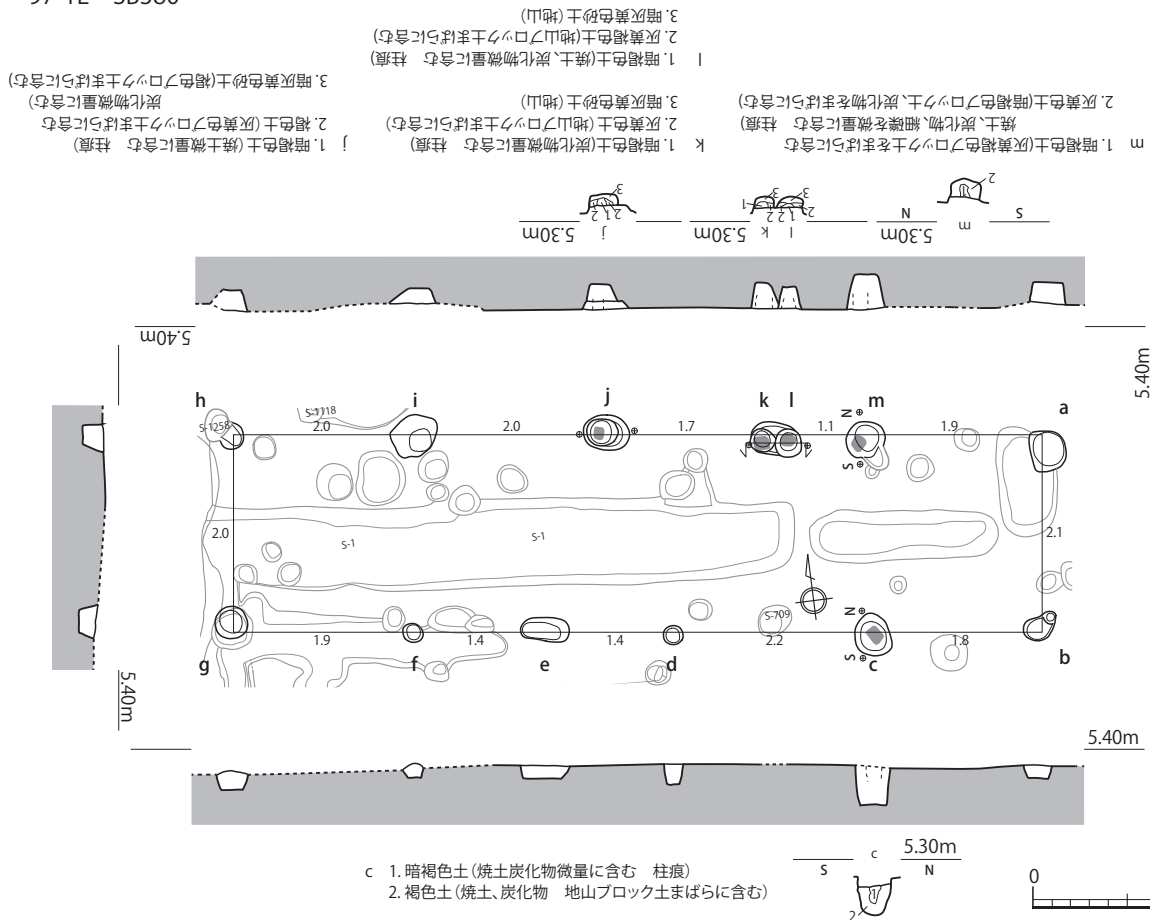


第 111 図 第 97-1E 次調査区 掘立柱建物 遺構実測図 3 (1/60)

97-1E SB375

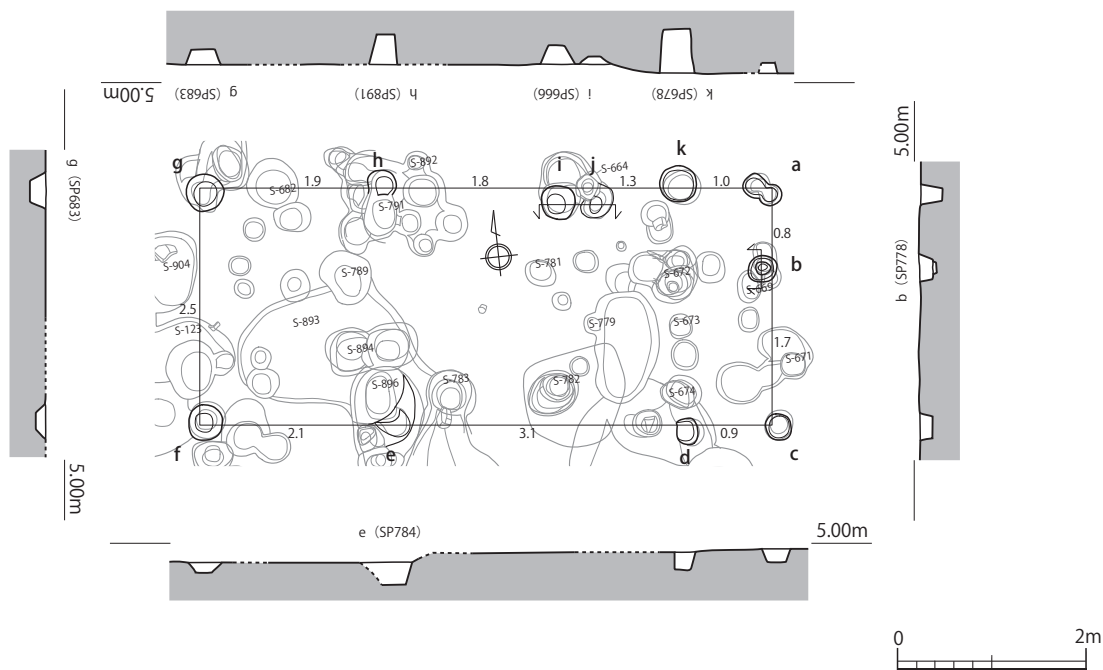


97-1E SB380

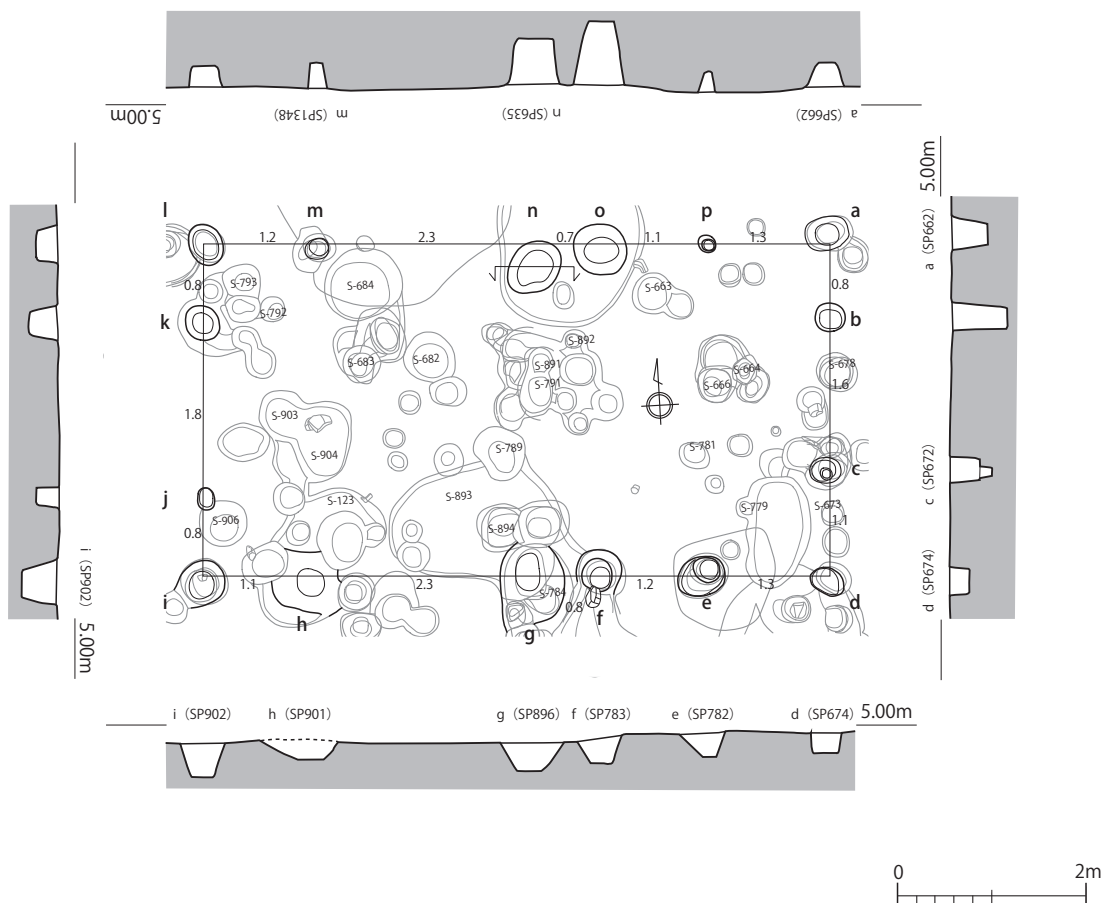


第 112 図 第 97-1E 次調査区 掘立柱建物 遺構実測図 4 (1/80)

97-1E SB795



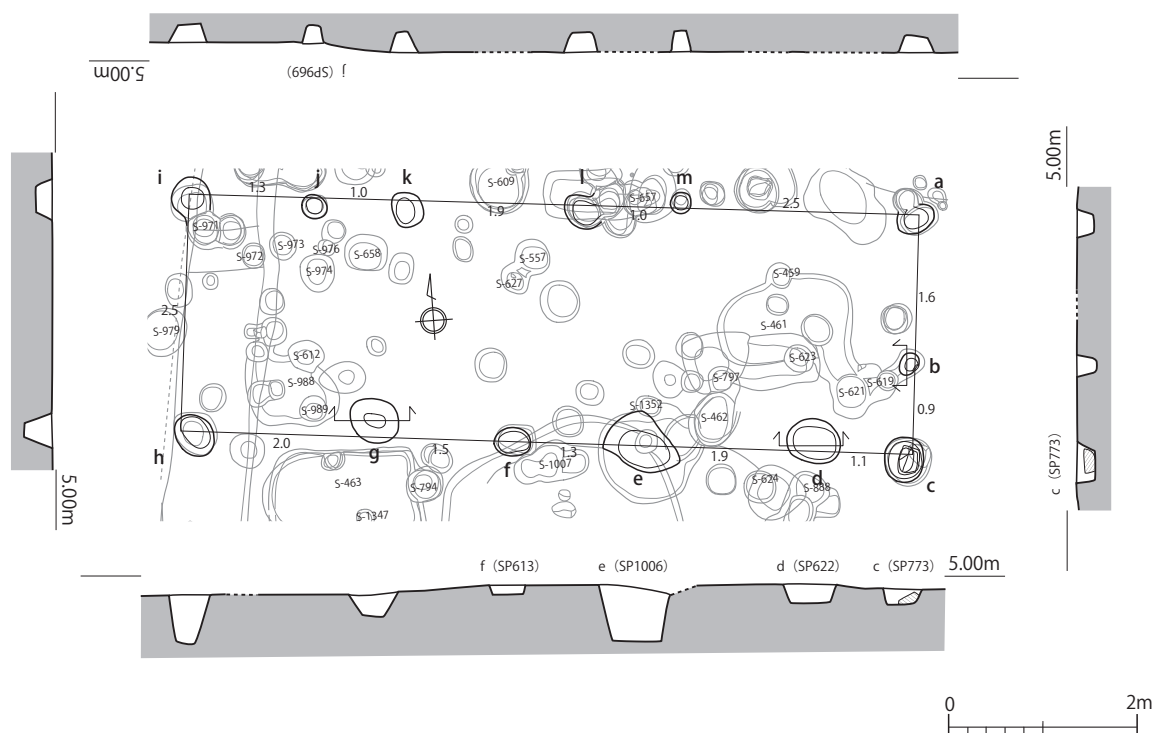
97-1E SB800



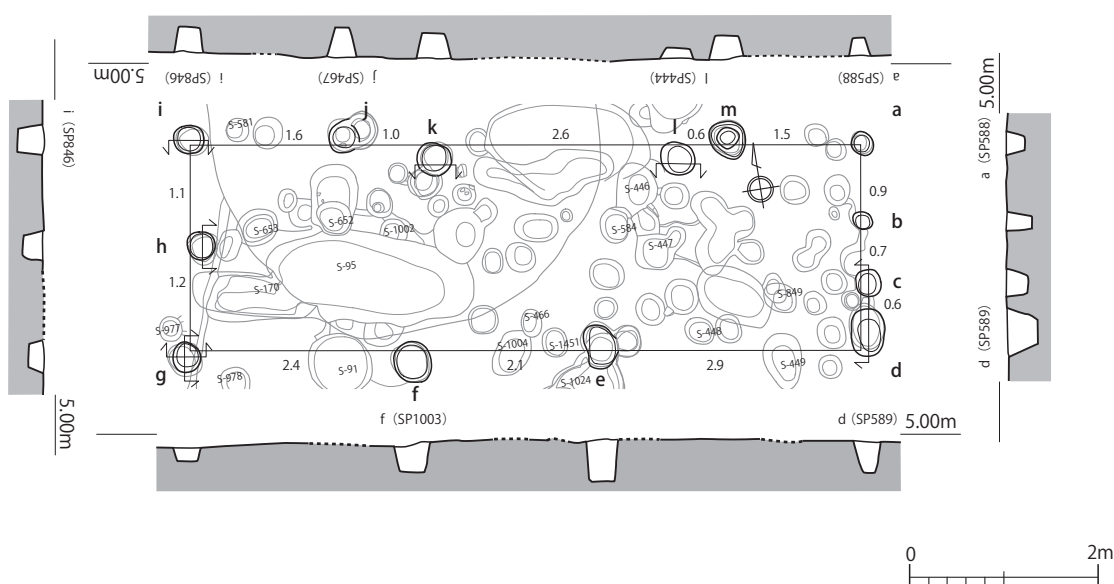
第113図 第97-1E次調査区 掘立柱建物 遺構実測図5 (1/80)



97-1E SB805

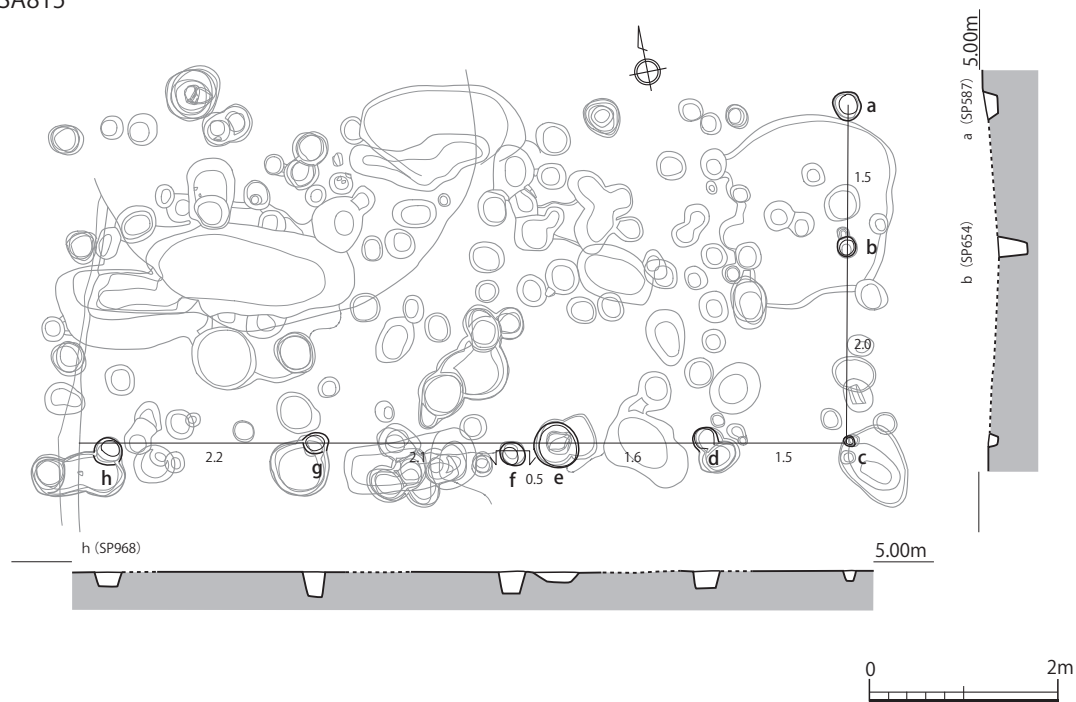


97-1E SB810



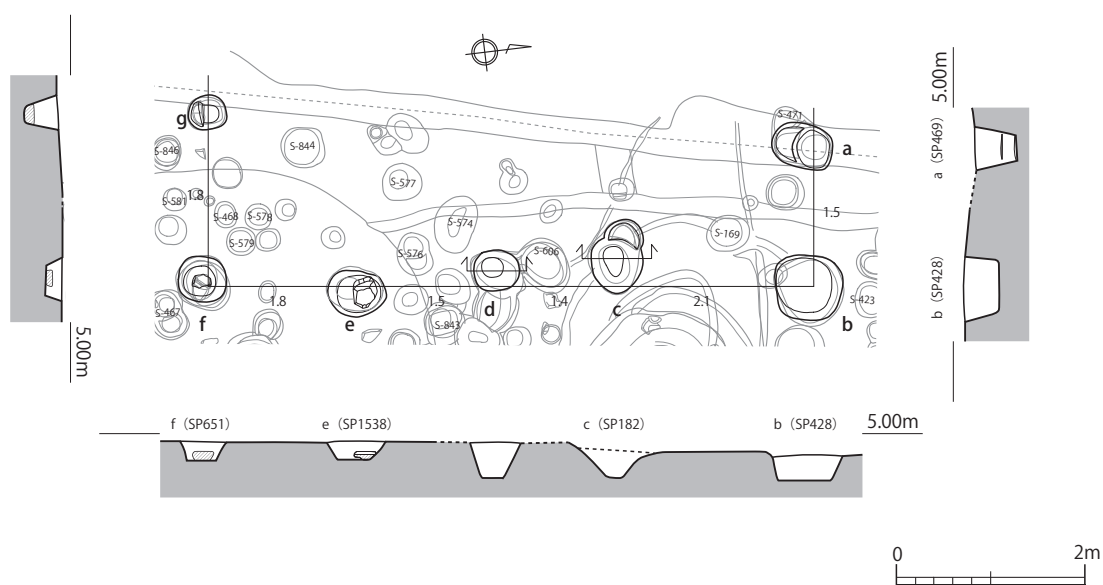
第 114 図 第 97-1E 次調査区 掘立柱建物 遺構実測図 6 (1/80)

97-1E SA815



第97-1E次調査区  
遺構実測図

97-1E SB820

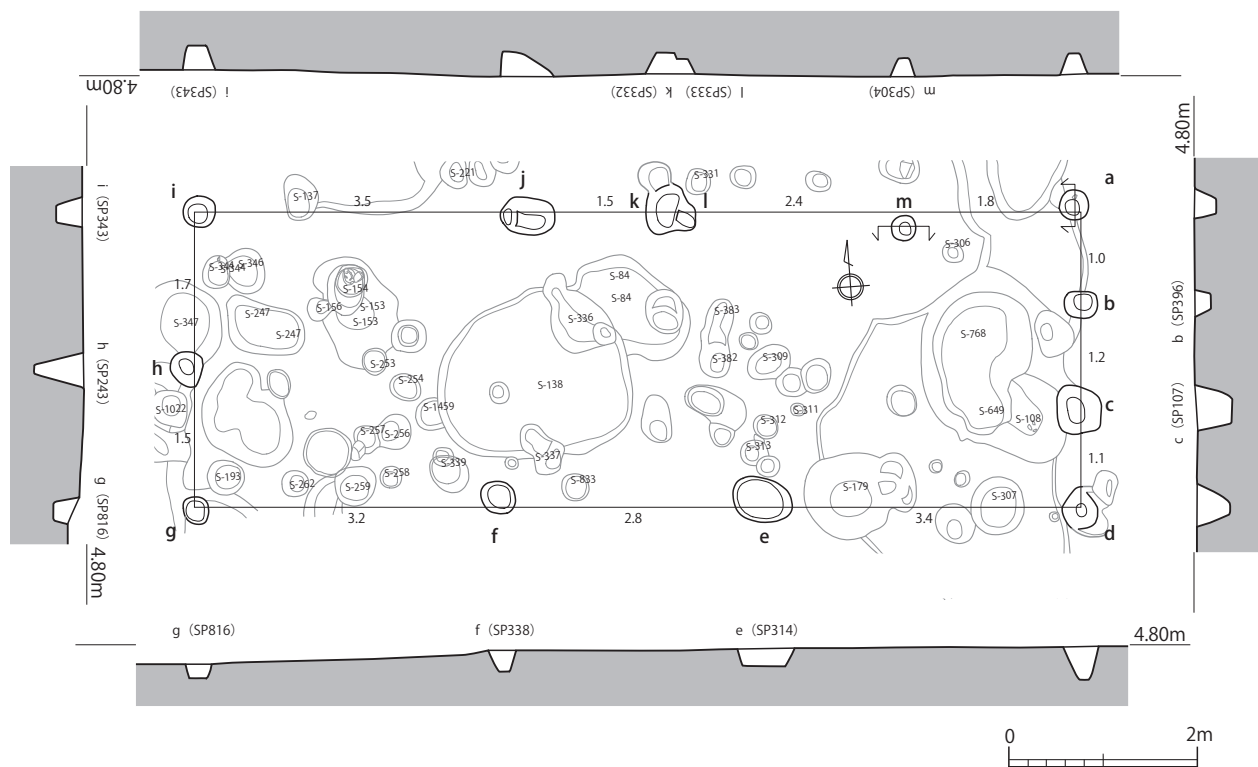


第115図 第97-1E次調査区 掘立柱建物 遺構実測図7 (1/80)

遺構実測図

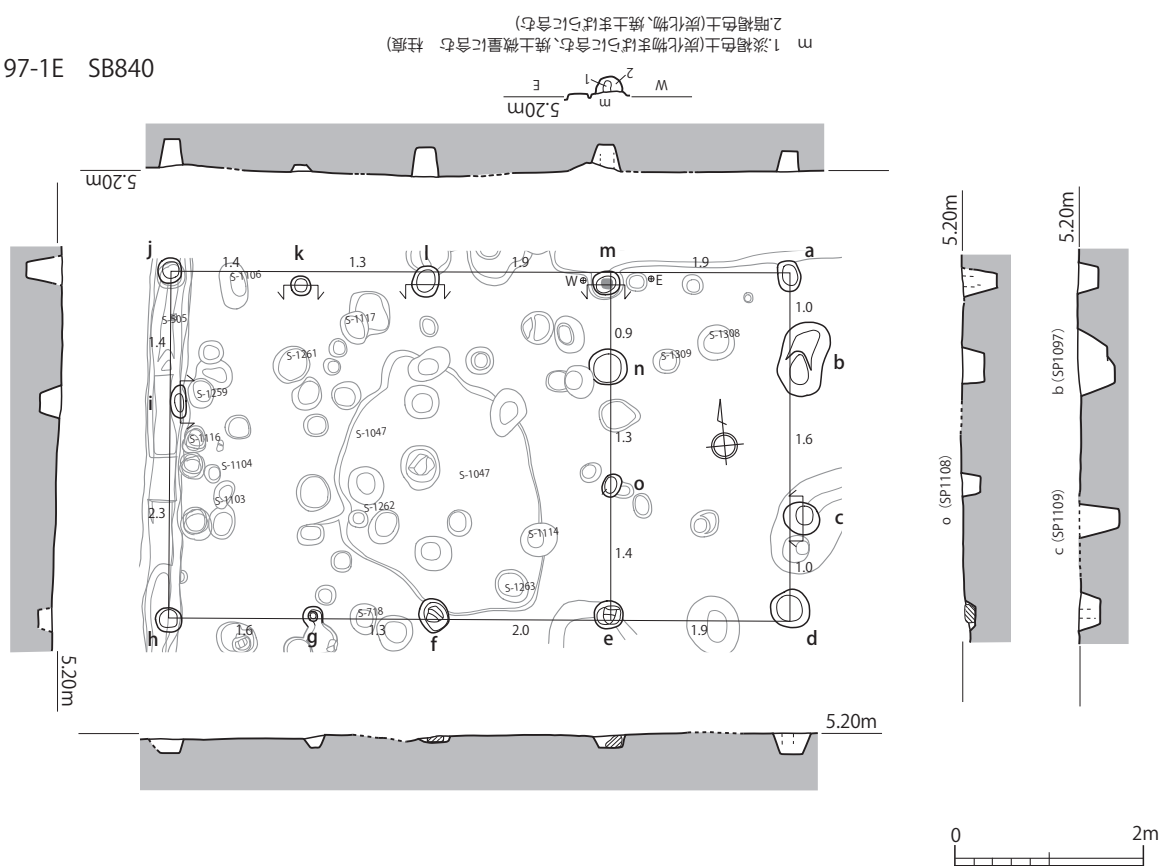


97-1E SB835



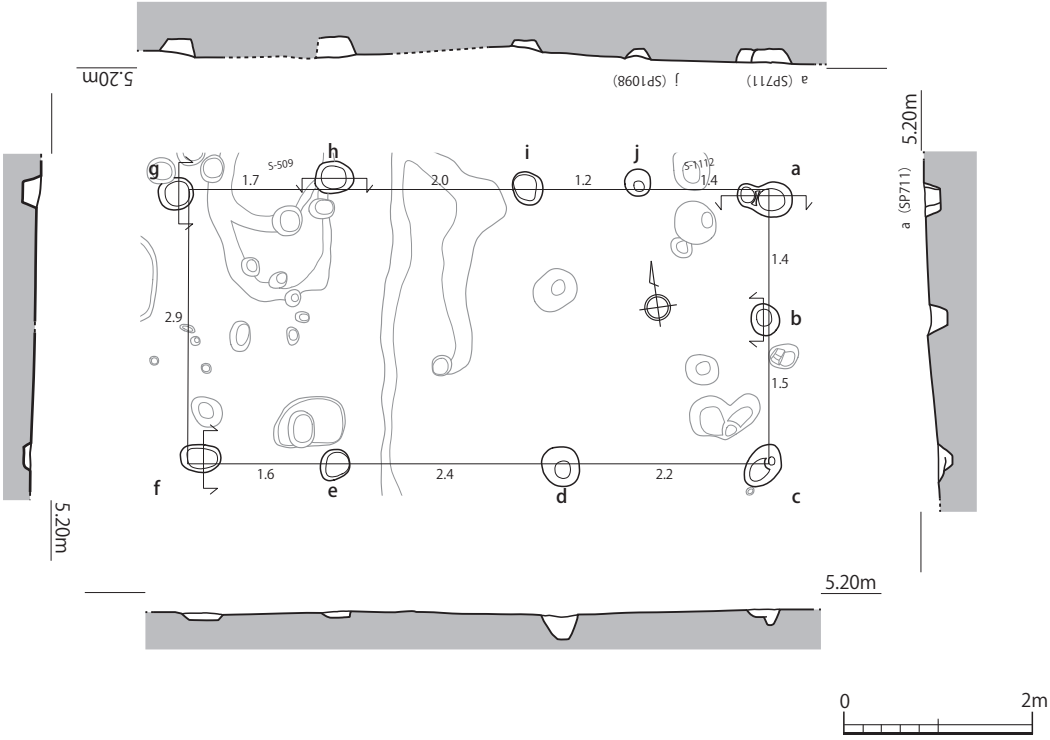
第97-1E次調査区  
遺構実測図

97-1E SB840

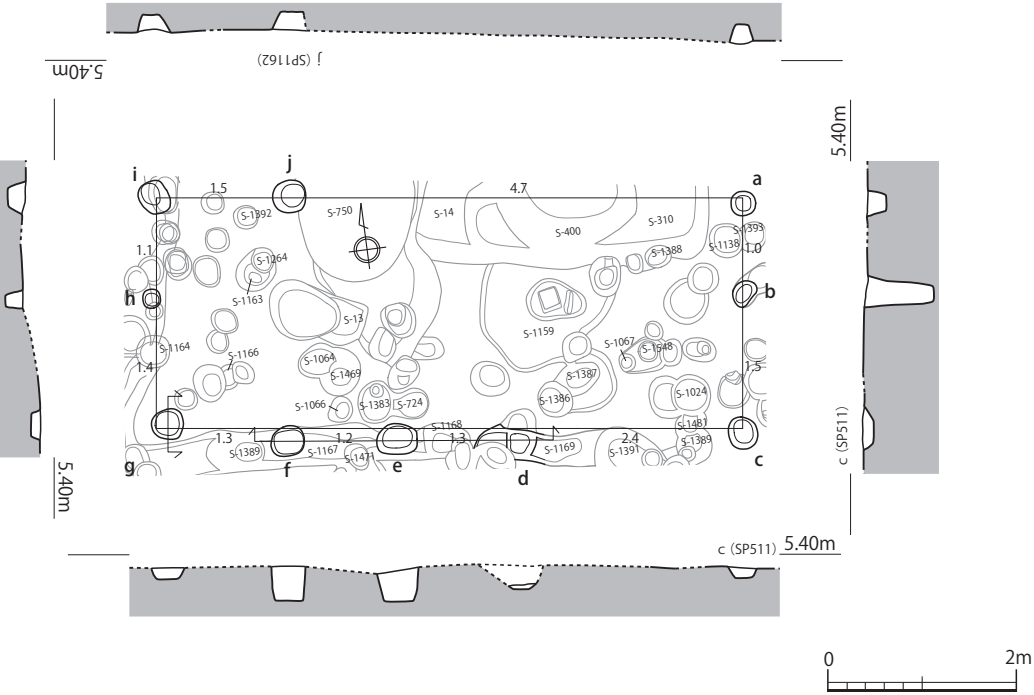


第117図 第97-1E次調査区 掘立柱建物 遺構実測図9 (1/80)

97-1E SB845

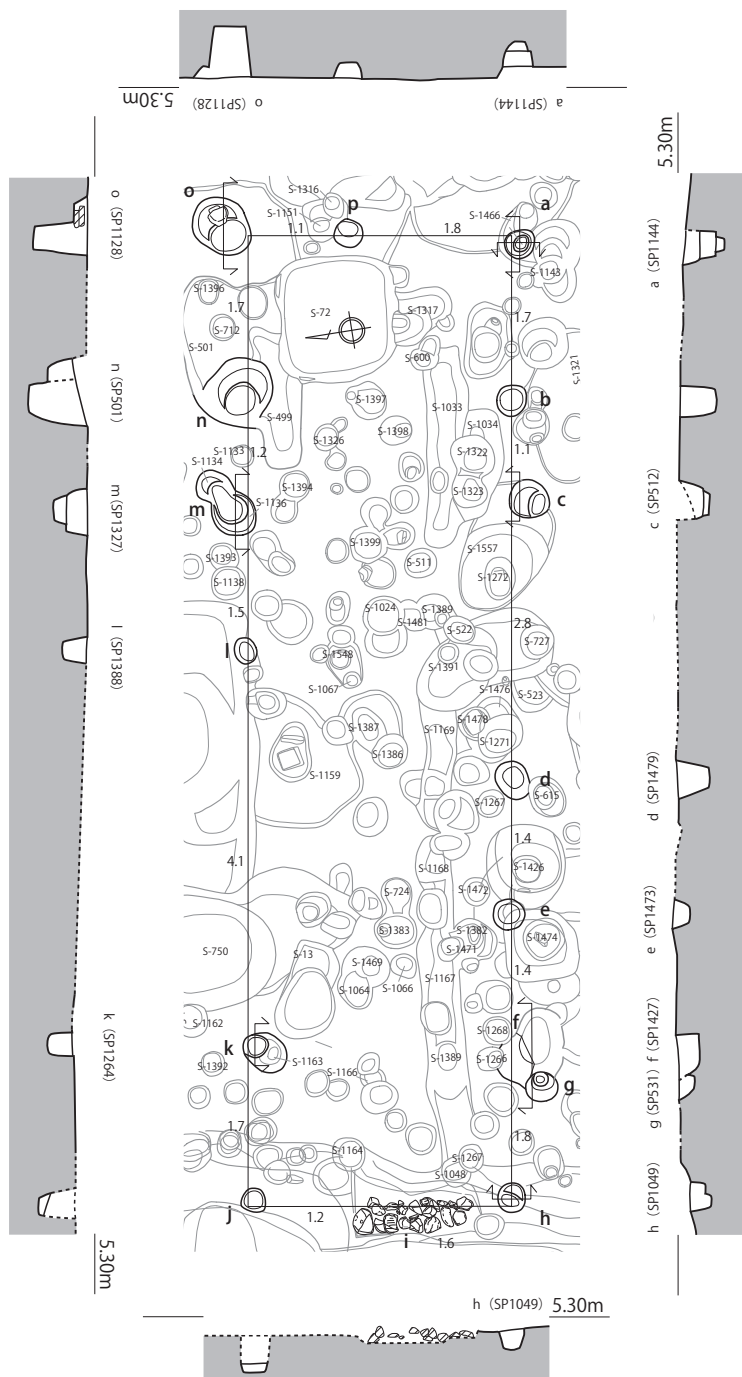


97-1E SB850



第 118 図 第 97-1E 次調査区 掘立柱建物 遺構実測図 10 (1/80)



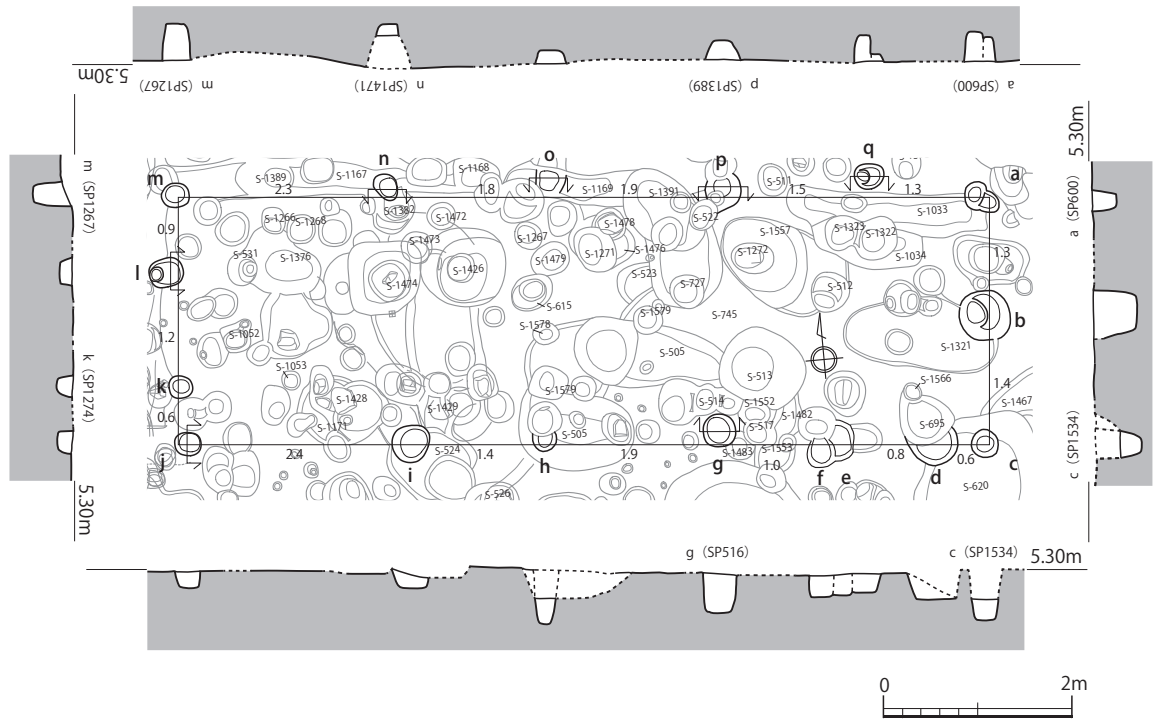


第119図 第97-1E次調査区 掘立柱建物 遺構実測図11 (1/80)

遺構実測図

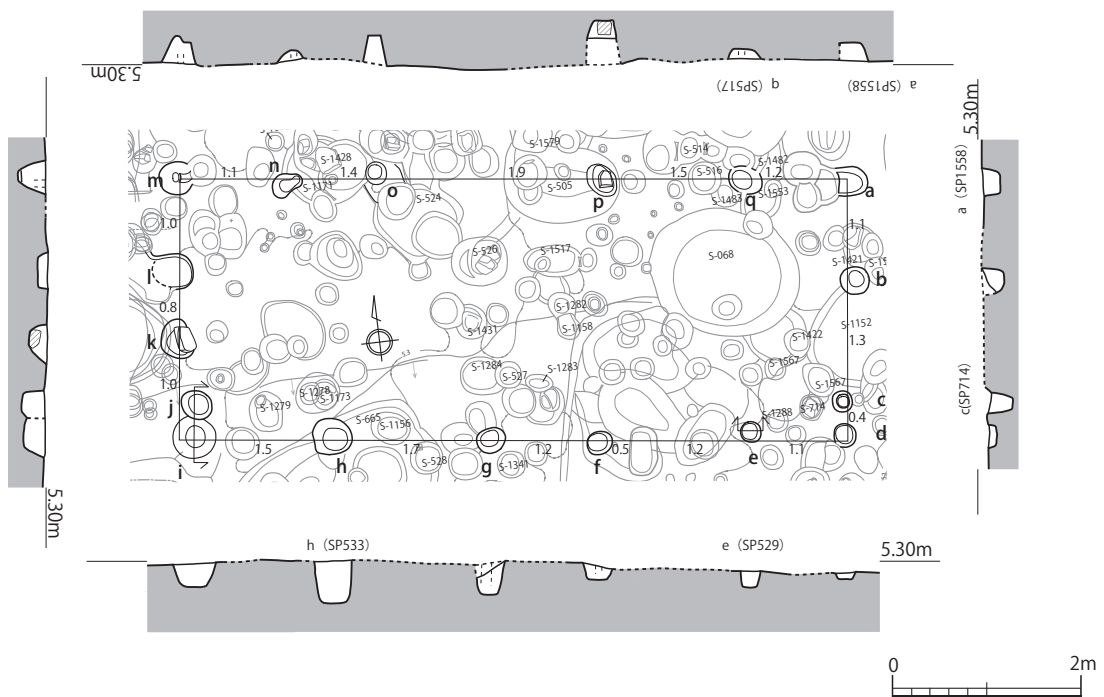


97-1E SB870



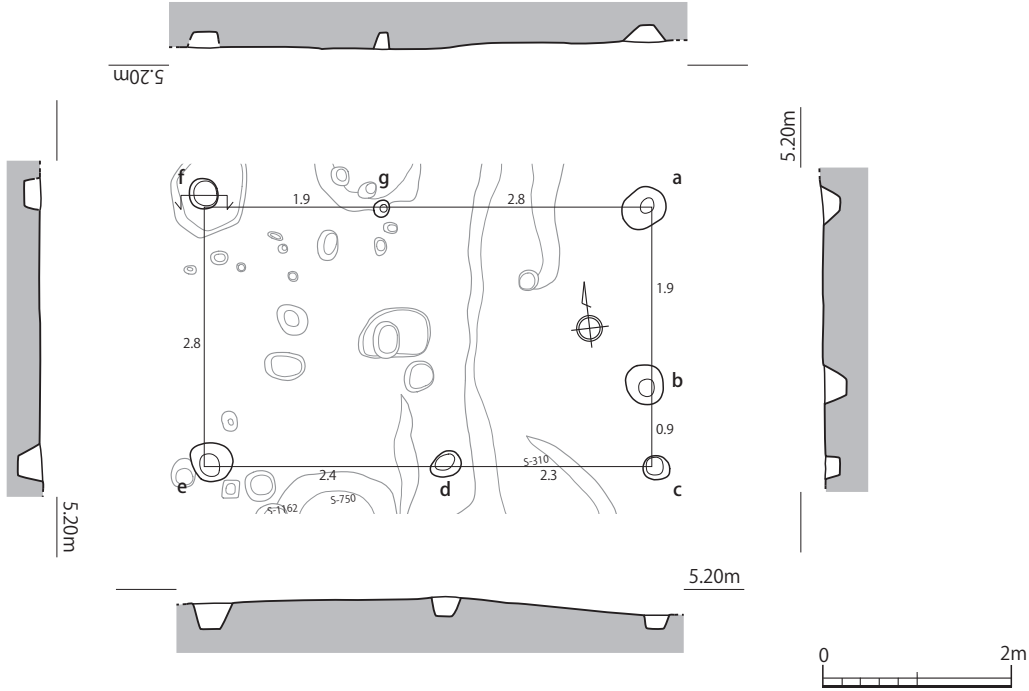
第97-1E次調査区  
遺構実測図

97-1E SB875

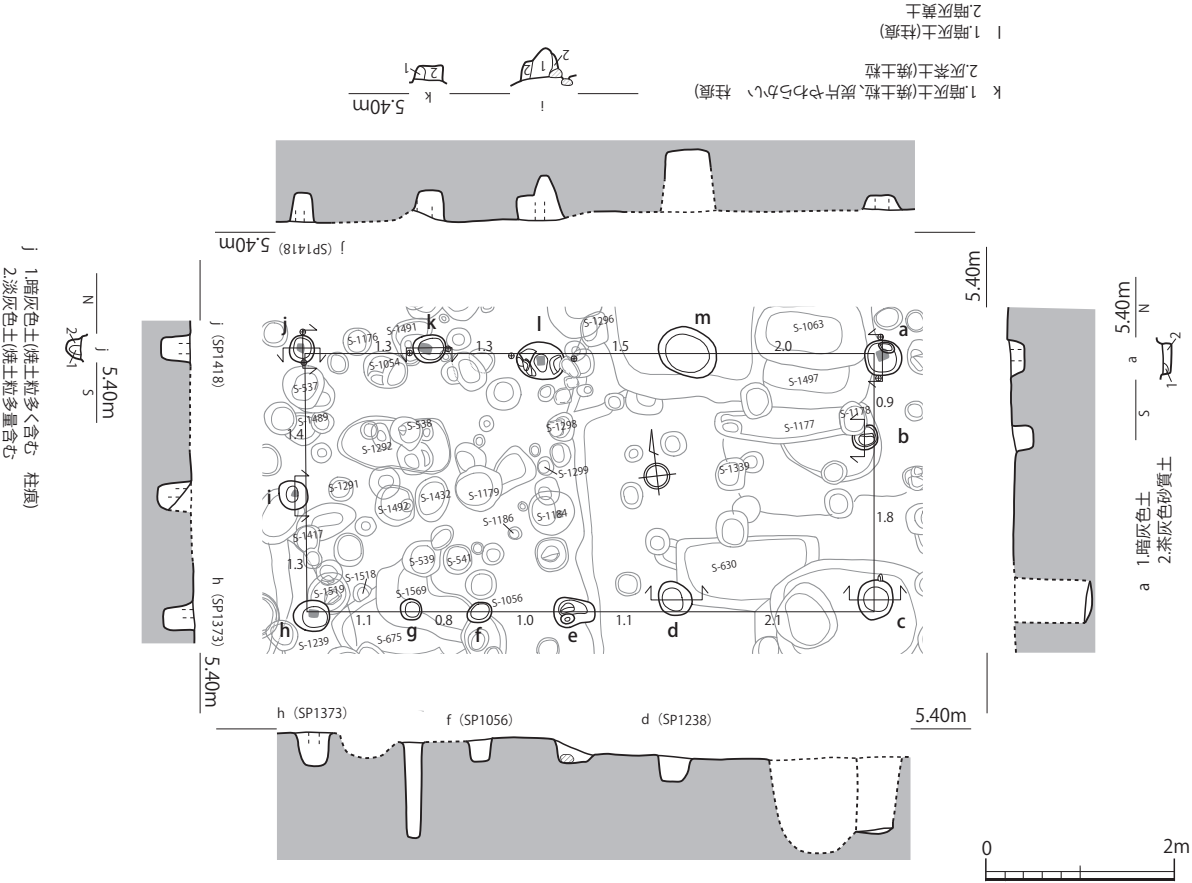


第121図 第97-1E次調査区 掘立柱建物 遺構実測図13 (1/80)

97-1E SB880

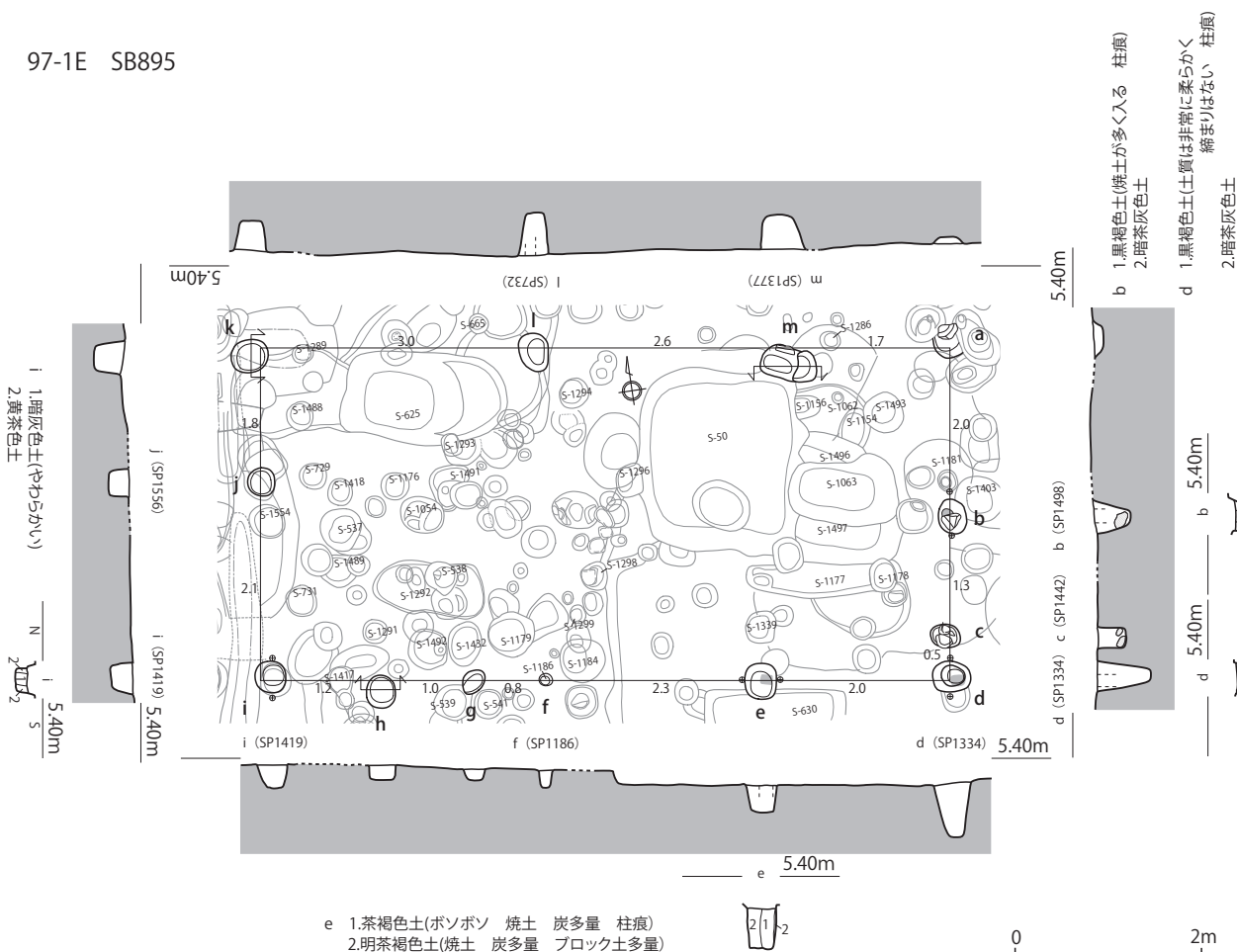


97-1E SB885



第 122 図 第 97-1E 次調査区 掘立柱建物 遺構実測図 14 (1/80)

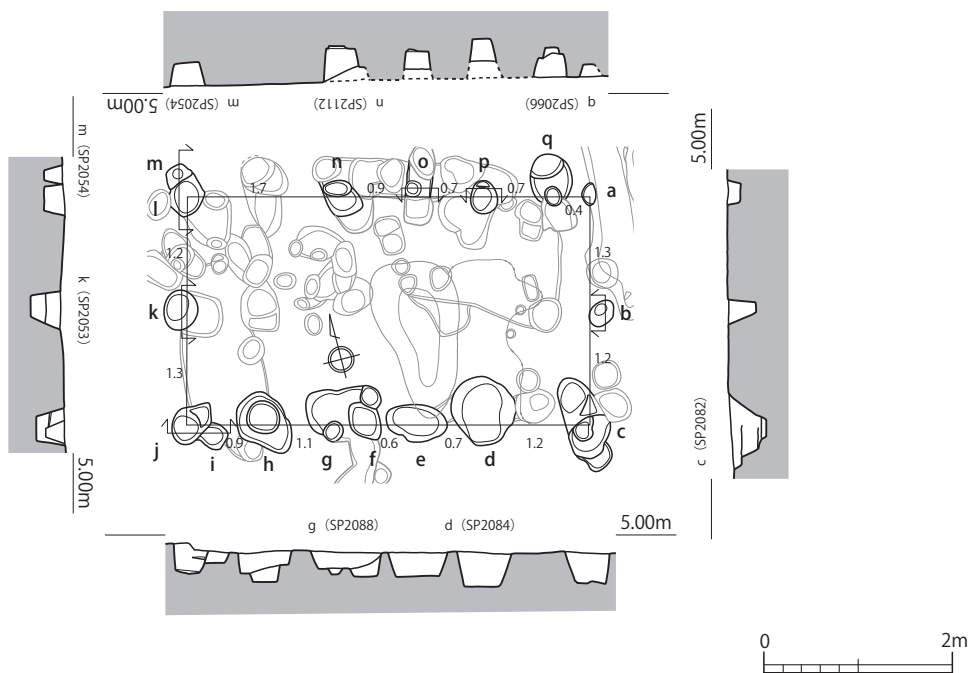
97-1E SB895



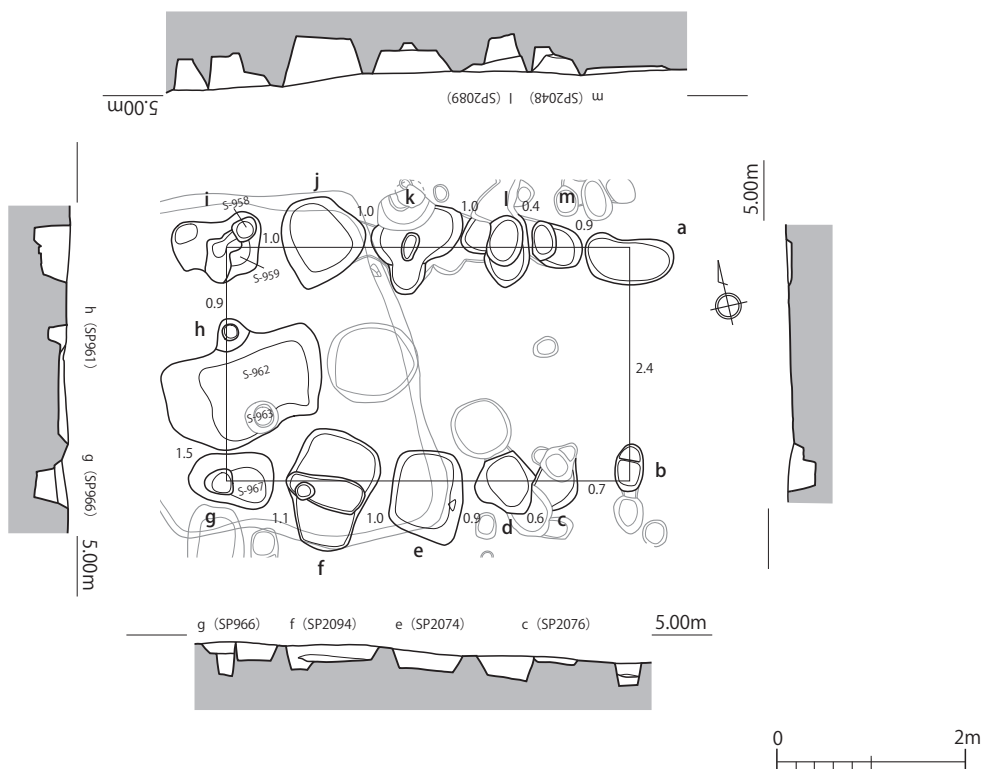
第 123 図 第 97-1E 次調査区 掘立柱建物 遺構実測図 15 (1/80)



97-1E SB900

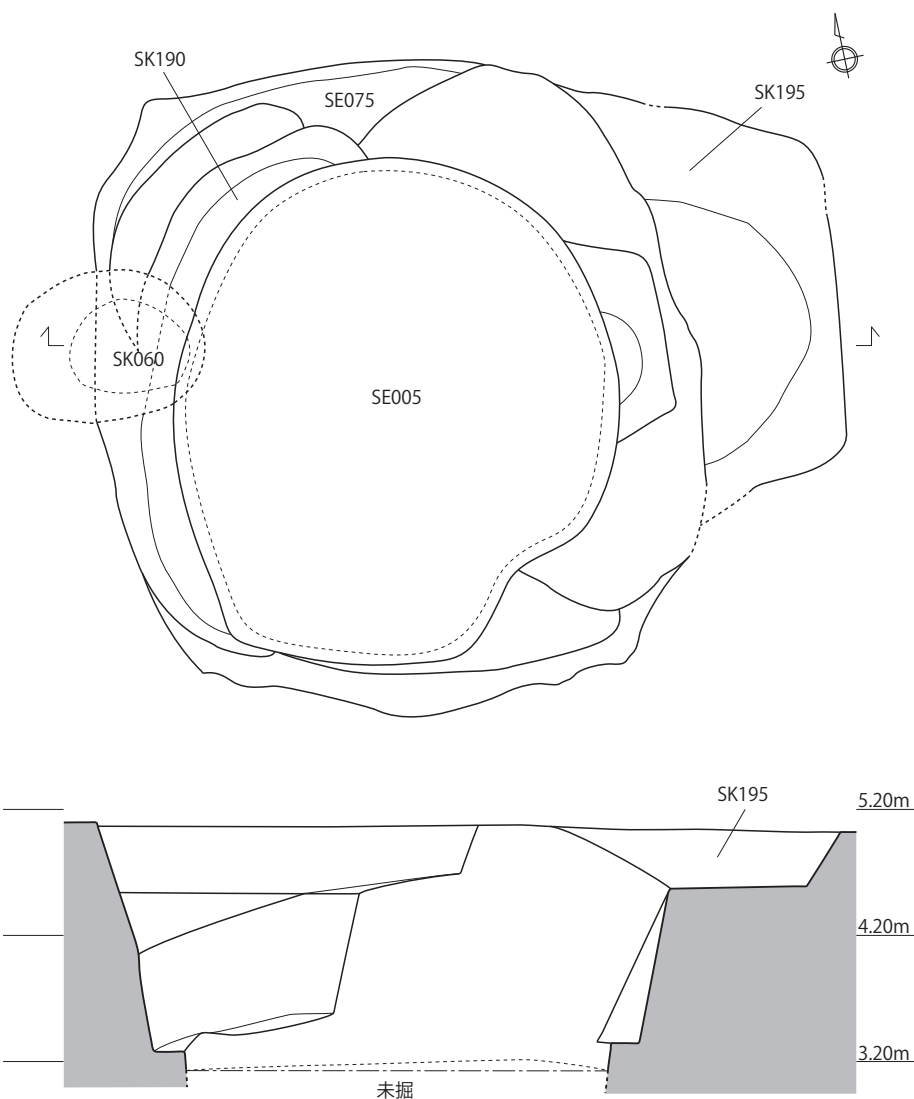


97-1E SB905

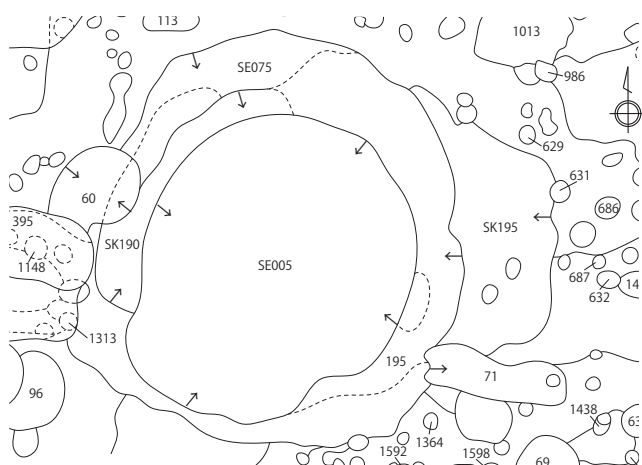


第124図 第97-1E次調査区 掘立柱建物 遺構実測図16 (1/80)

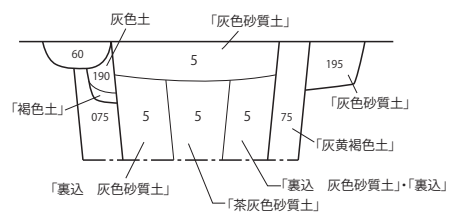
97-1E SE005・075 SK190・195



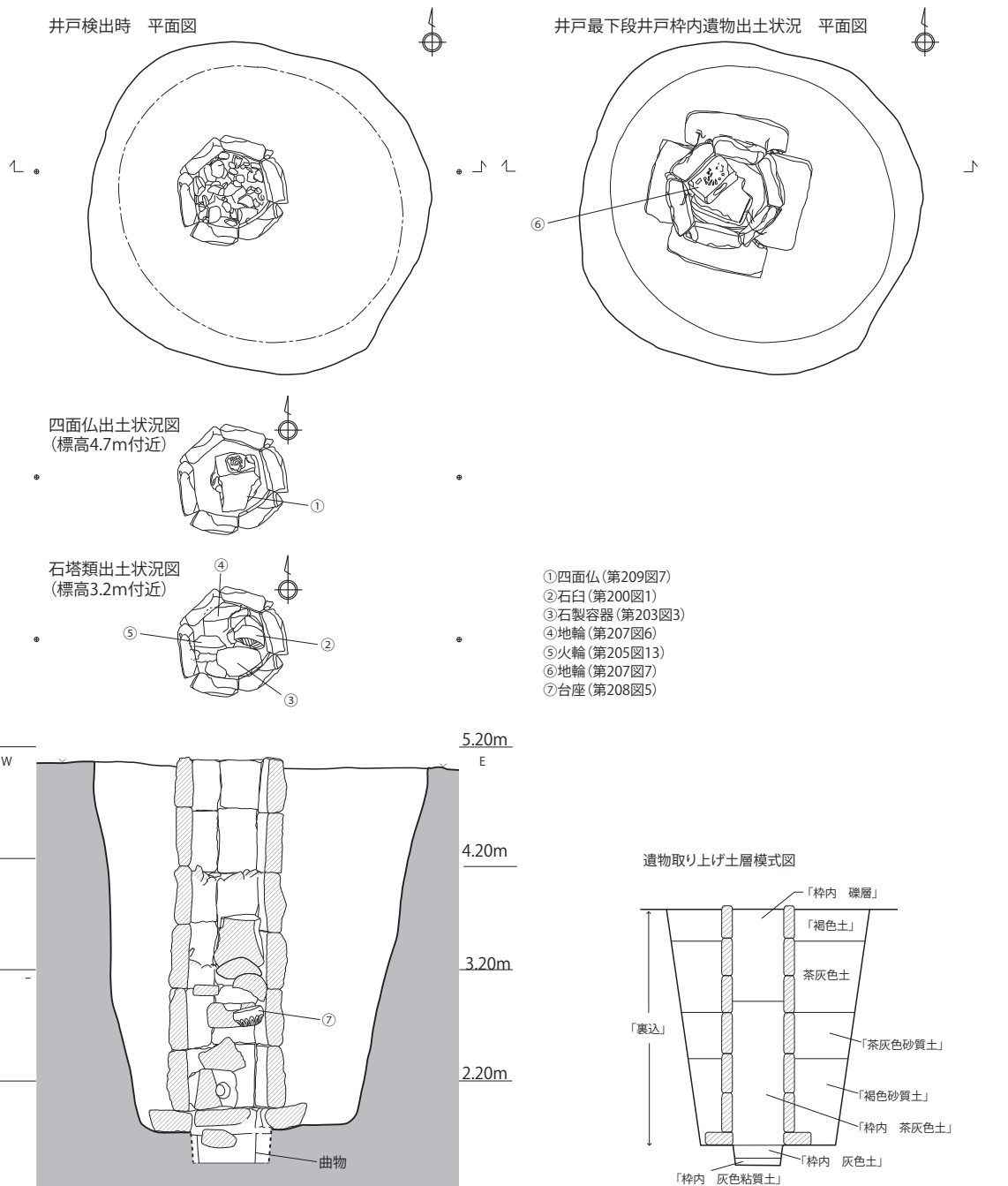
遺構重複図



遺物取り上げ土層模式図

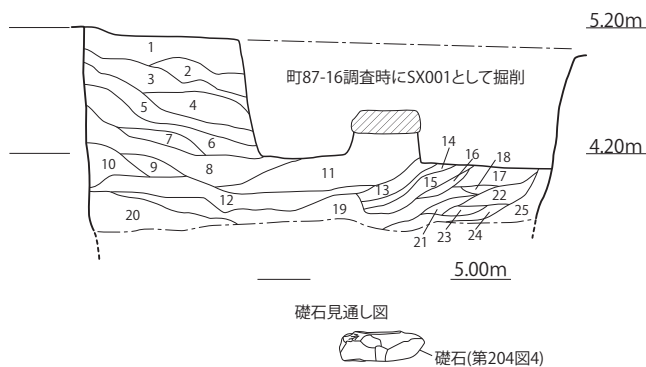
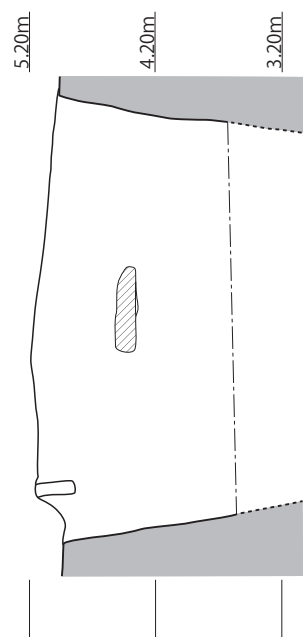
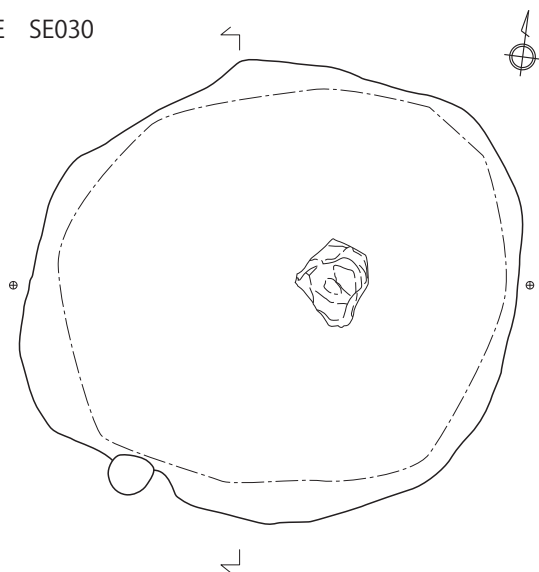


第125図 第97-1E次調査区 井戸跡 遺構実測図1 (1/60)



第 126 図 第 97-1E 次調査区 井戸跡 遺構実測図 2 (1/60)

97-1E SE030



SE030

1. 灰褐色土 焼土がまばらに入る
2. 灰色土 灰色砂質土を含む
3. 灰色砂質土 暗灰色土ブロック土を含む
4. 褐色砂質・暗灰色ブロック土混在土層
5. 明灰褐色砂質土
6. 暗灰色土 褐色砂質土を含む
7. 5層と同質、同色
8. 褐色砂質土・灰色土小ブロック混在土層
9. 茶灰色土
10. 茶褐色砂質土
11. 茶灰色砂質土

1cm程の礫が多く入る  
ブロック状堆積  
5mm程の礫が多く入る  
砂粒は粗く、5mm~1cm程の  
礫を多く含む  
ブロック状堆積  
黄褐色シルトブロック土を含む  
黄褐色シルトブロック土を含む  
暗灰色小ブロック土を含む  
粒径は細かい  
暗灰色土と層状に堆積

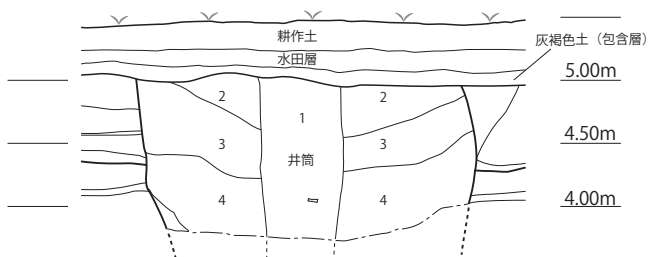
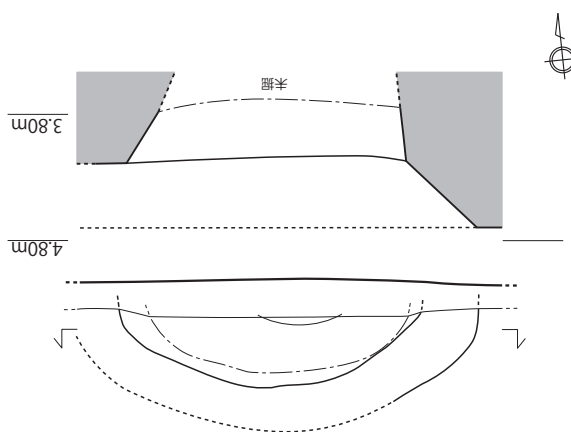
12. 暗灰色土、茶褐色土混在土層
13. 暗灰色土
14. 灰色砂質土
15. 灰色砂質土
16. 灰色砂質土
17. 褐色砂質土
18. 16層と同色、同質
19. 灰褐色砂質土

5mm~1cmの礫が多く入る  
暗灰・黄褐色ブロックも含む  
2から3mmの礫を多く含む  
灰色砂質土を含む

20. 茶褐色砂質土
21. 暗灰色土
22. 灰色土・灰色砂質土混在土層
23. 暗灰色砂質土・暗灰色
24. 灰褐色砂質土・暗灰色土
25. 茶褐色砂質土

小ブロック土混  
小ブロック土混  
2mm程の礫が入る

97-1E SE085



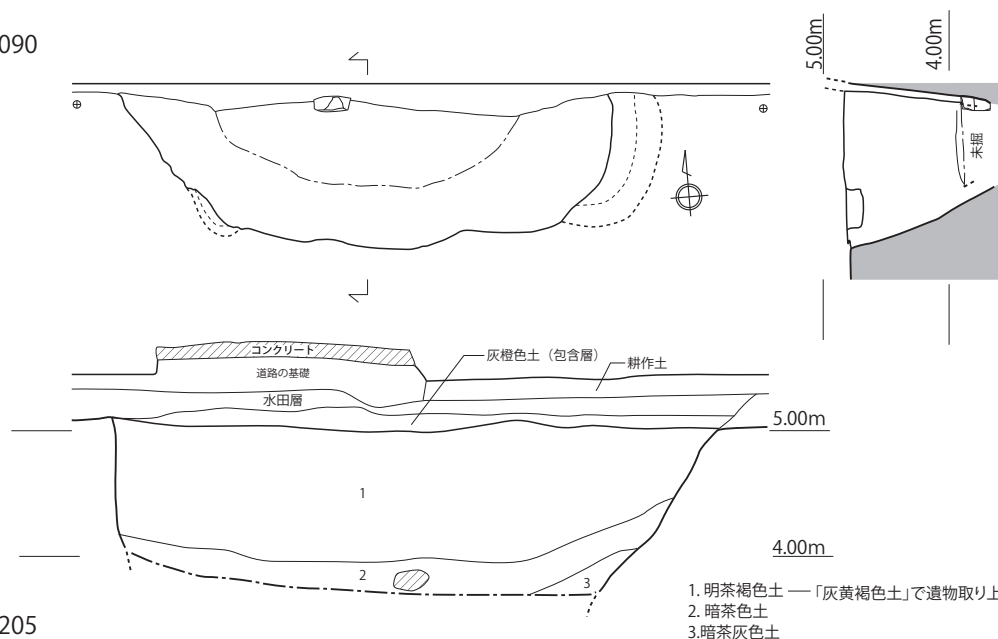
SE085

1. 茶色土
2. 暗褐色土 焼土・炭化物を微量に含む 細礫をまばらに含む
3. 明灰黄褐色土 灰色ブロック土との混土 小礫をまばらに含む
4. 暗茶褐色土 灰色ブロック土をまんべんなく含む  
焼土をまばらに含む 細礫をまばらに含む

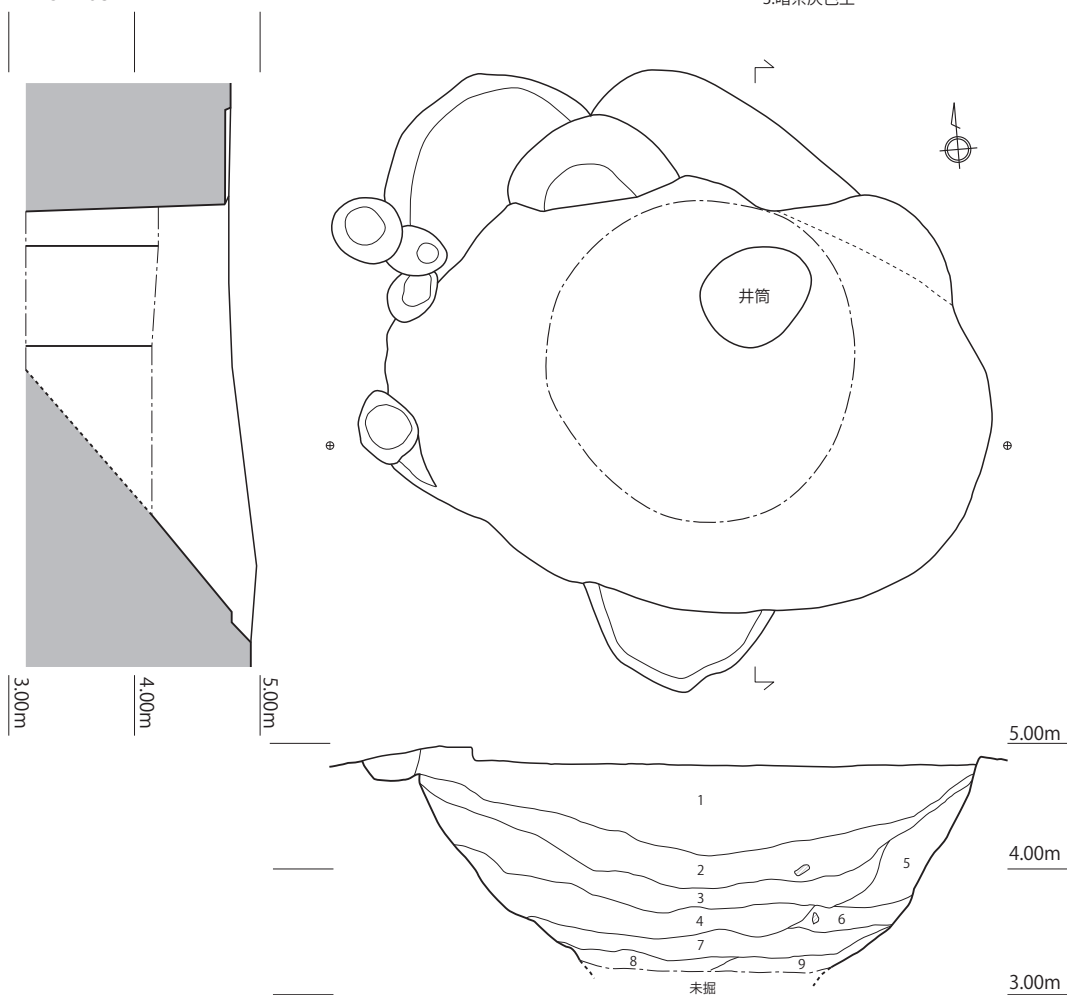


第127図 第97-1E次調査区 井戸跡 遺構実測図3 (1/60)

97-1E SE090



97-1E SE205



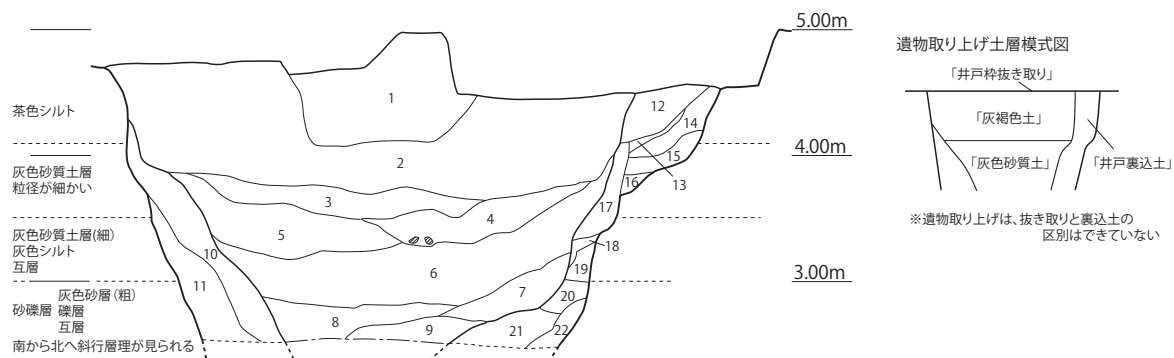
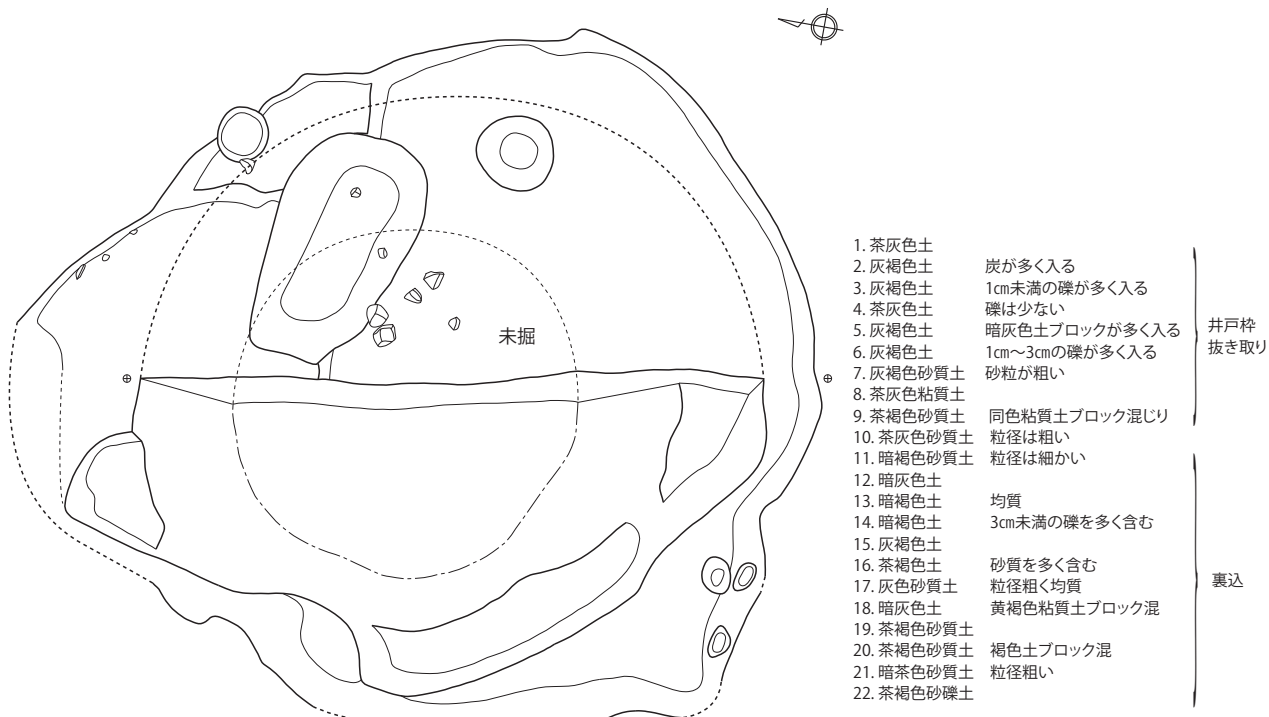
1. 暗灰黄色土 灰色ブロック、褐色ブロックをまんべんなく含む、炭化物をまばらに含む、焼土を微量に含む
  2. 暗灰黄色土 灰色ブロック、褐色ブロックをまんべんなく含む、炭化物を微量に含む、1層土より明るい
  3. 暗灰黄色土 灰色ブロック、褐色ブロックをまんべんなく含む、粗砂をまばらに含む、1層土より明るく2層土より暗い
  4. 暗灰黄色土 灰色ブロック、粗砂をまばらに含む、2層土よりやや暗い
  5. 灰オリーブ色砂質土 褐色ブロックを微量に含む
  6. 暗灰オリーブ色砂質土 褐色ブロック、灰色ブロックをまばらに含む
  7. 黄褐色土 灰色ブロック、褐色ブロックをまんべんなく含む
  8. 暗灰黄色土 褐色ブロック、マンガンをもばらに含む
  9. 灰黄色砂質土 褐色ブロックを微量に含む
- 「褐色土」で遺物取り上げ
- 「暗灰黄褐色土」で遺物取り上げ



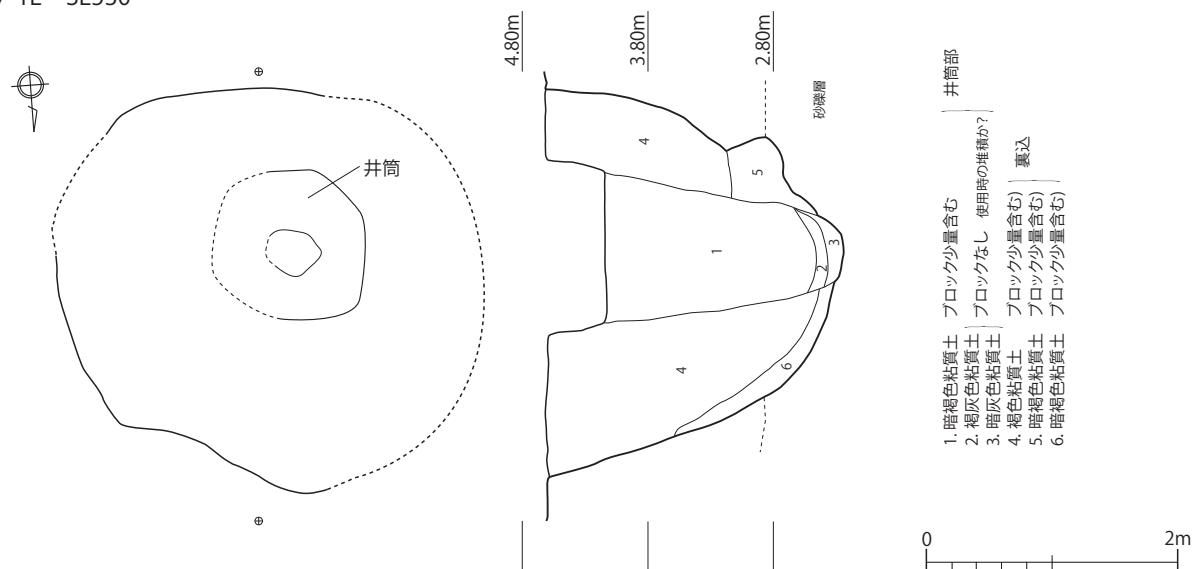
第 128 図 第 97-1E 次調査区 井戸跡 遺構実測図 4 (1/60)



97-1E SE225

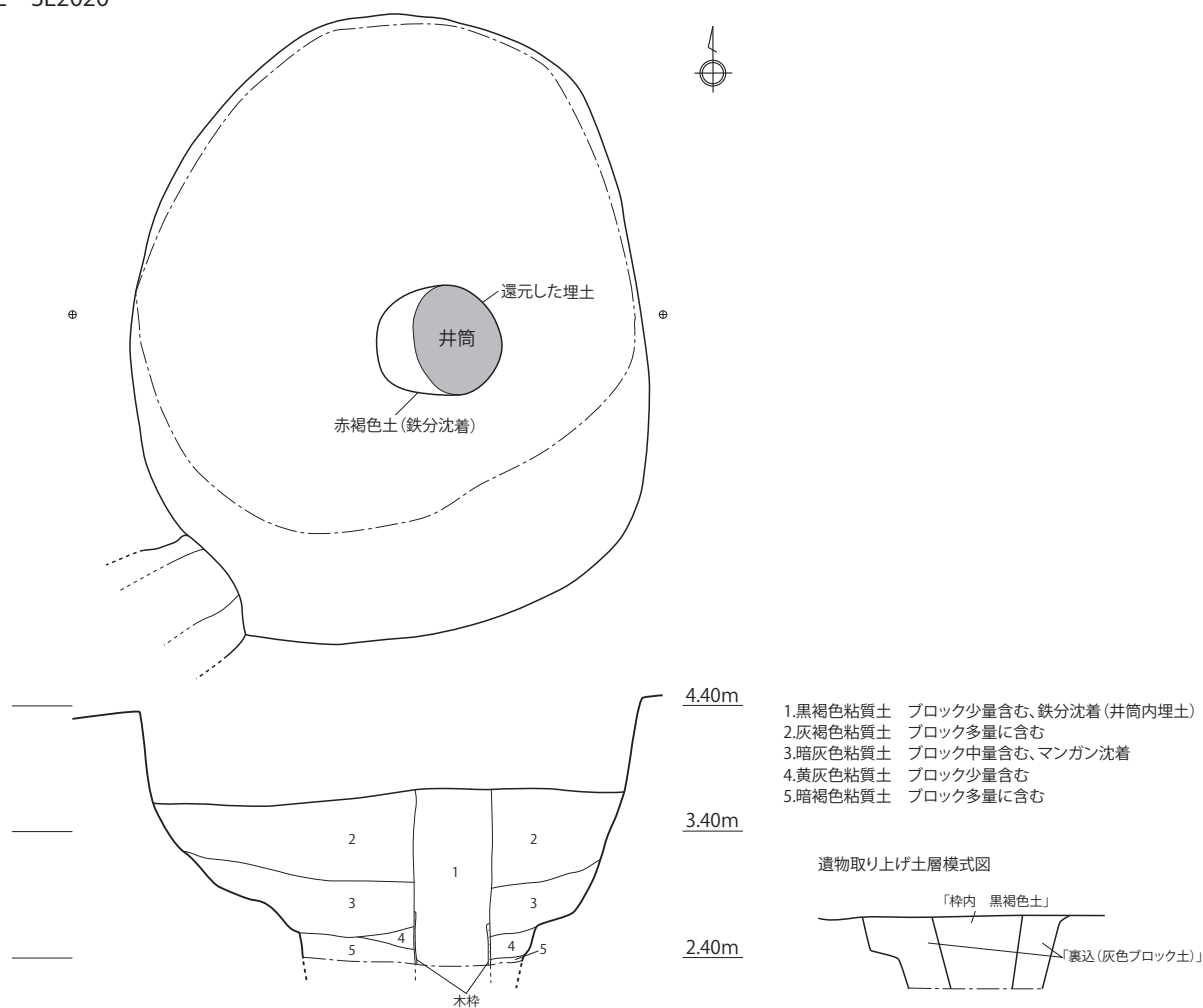


97-1E SE530

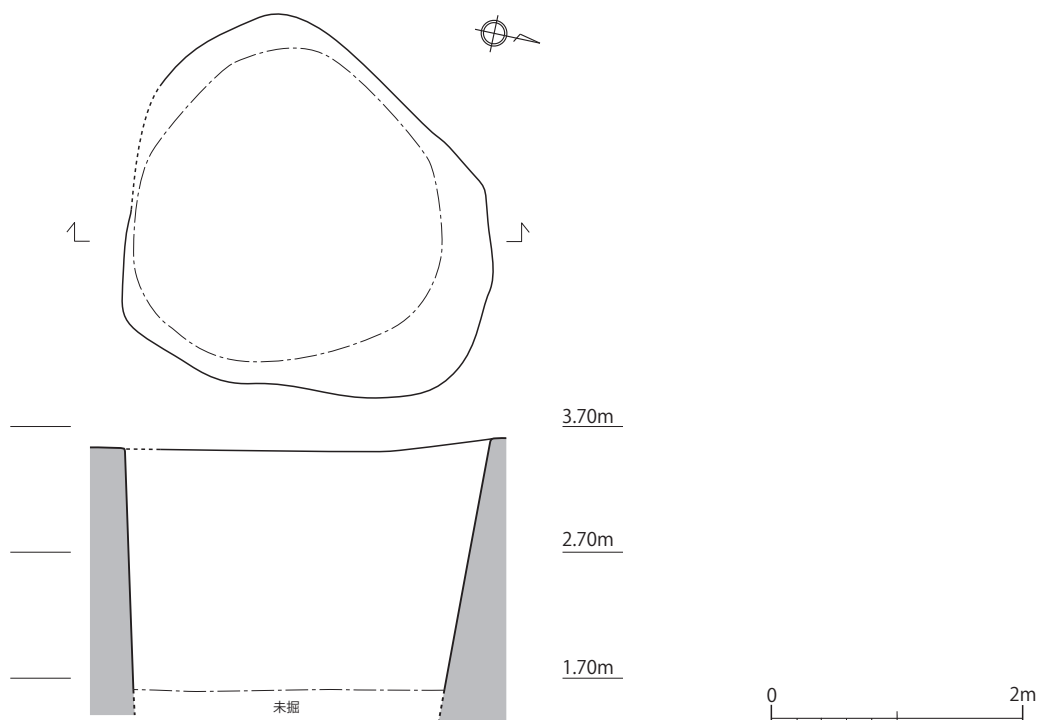


第129図 第97-1E次調査区 井戸跡 遺構実測図5 (1/60)

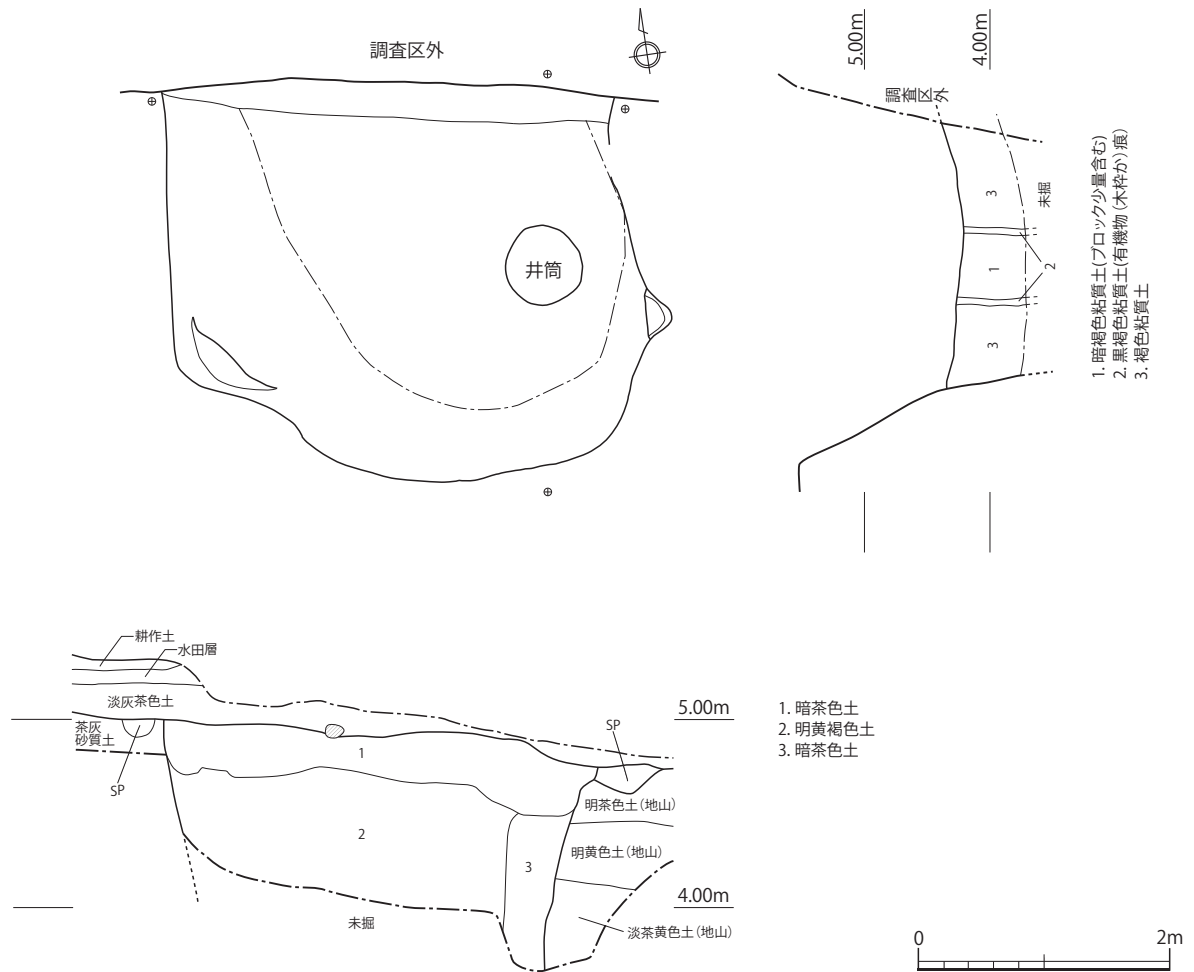
97-1E SE2020



97-1E SE2100

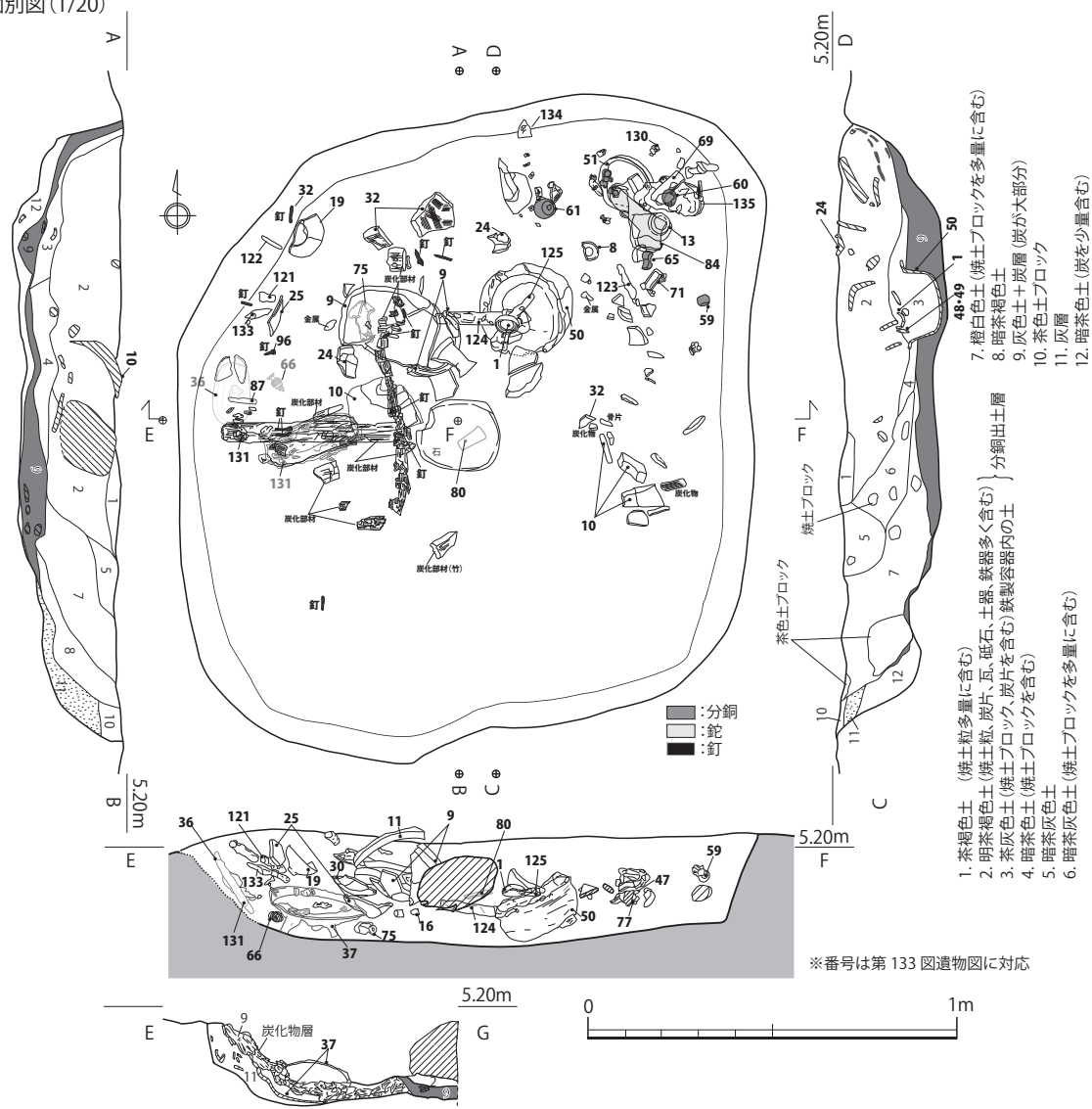


第130図 第97-1E次調査区 井戸跡 遺構実測図6 (1/60)

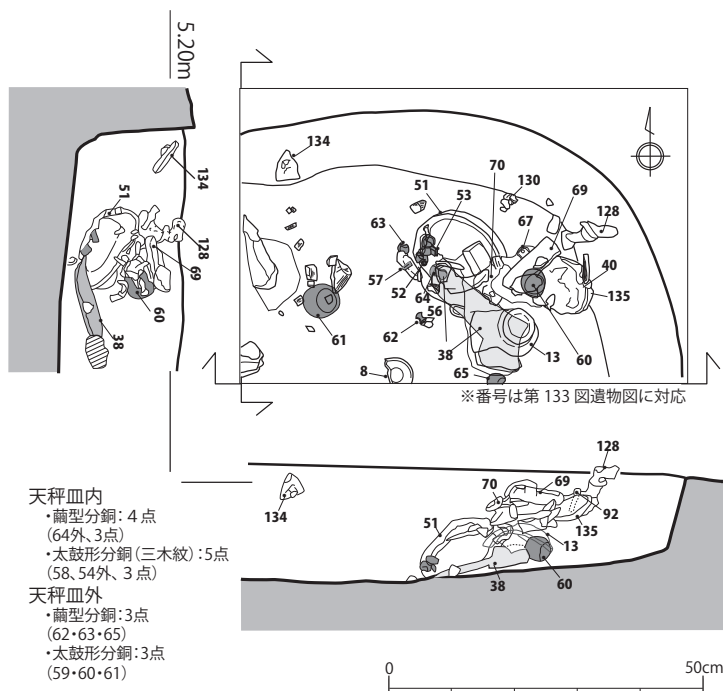


第 131 図 第 97-1E 次調査区 井戸跡 遺構実測図 7 (1/60)

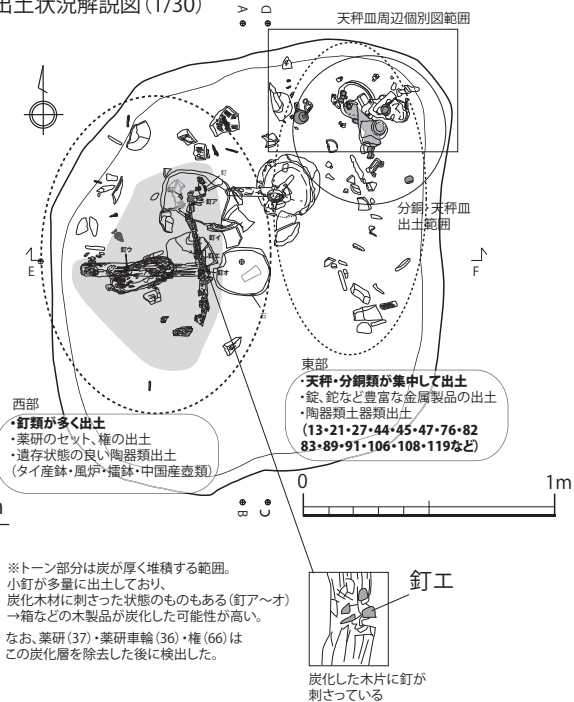
97-1E SK020  
遺物出土状況個別図 (1/20)



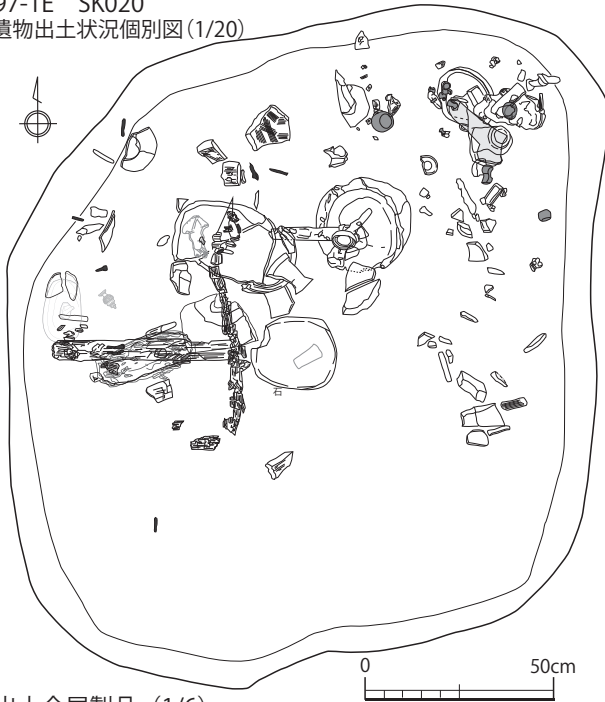
天秤皿周辺個別図 (1/12)



遺物出土状況解説図 (1/30)



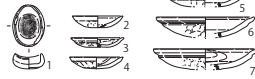
第132図 第97-1E次調査区 土坑 遺構実測図1



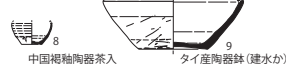
出土金属製品 (1/6)

出土土器・陶磁器・石製品類 (1/12)

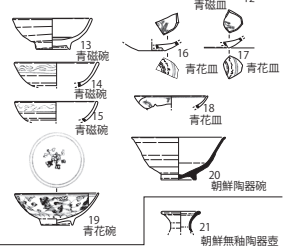
【土師器類】



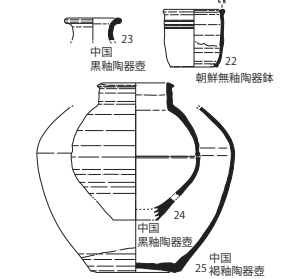
【茶道具類】



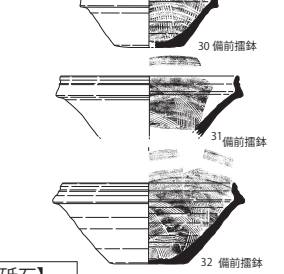
【茶碗類】



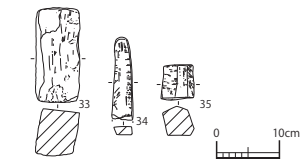
【壺類】



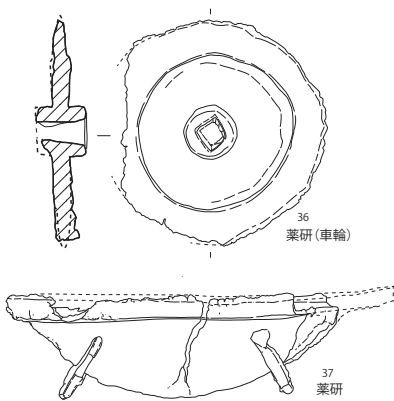
【播鉢】



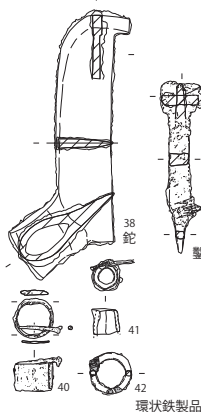
【砥石】



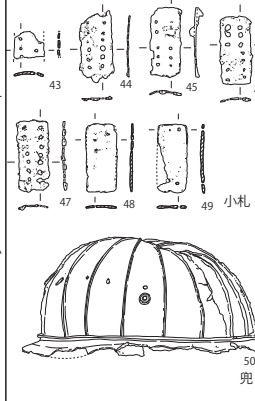
【薬研】



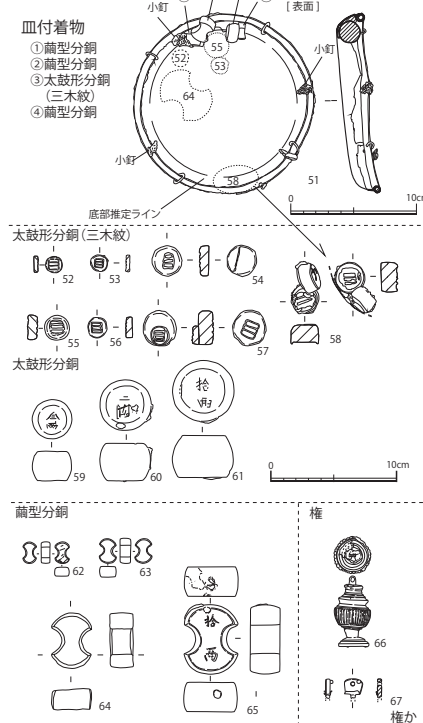
【工具類】



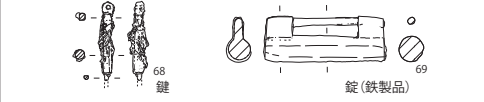
【武具類】



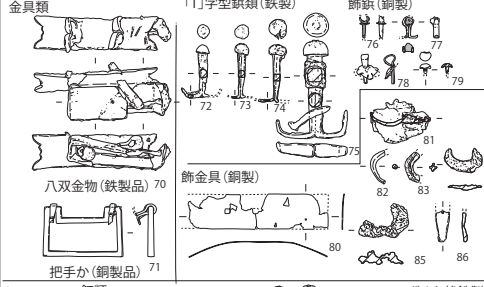
【秤類】



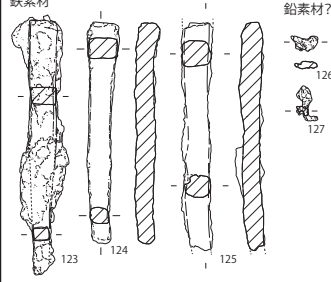
【鍵】



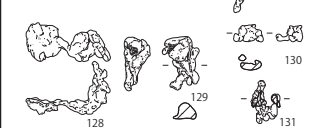
【木製品付属遺物】



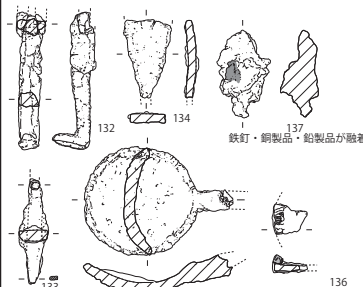
【金属素材】



【溶解した銅製品】

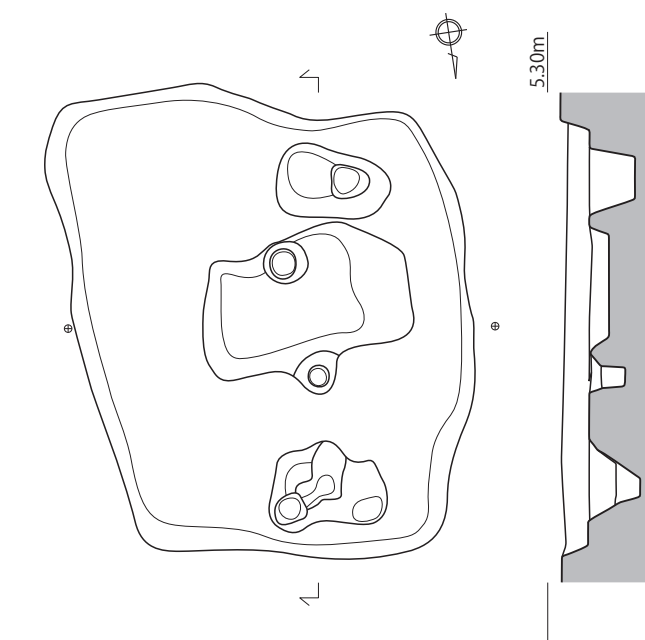


【その他の鉄製品】



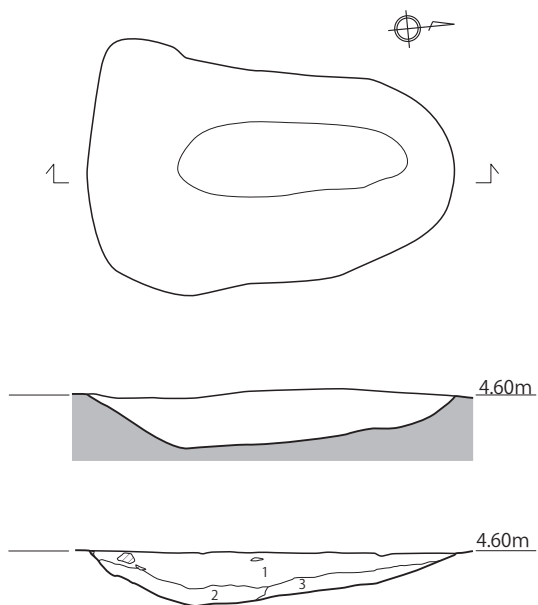


97-1E SK025



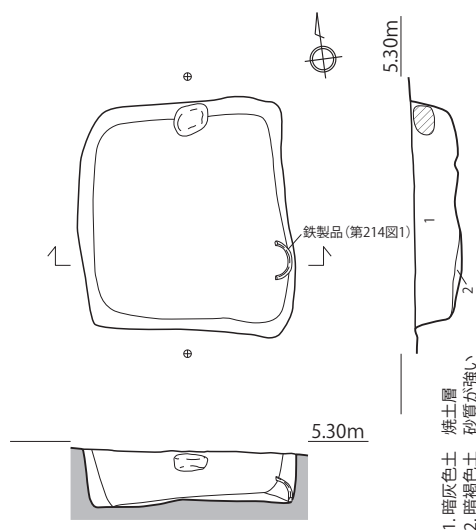
1. 灰色土 5mm~3cm程の礫が多く入り固く締まる
2. 暗灰色土 砂質土が混じる
3. 暗茶灰色土

97-1E SK040



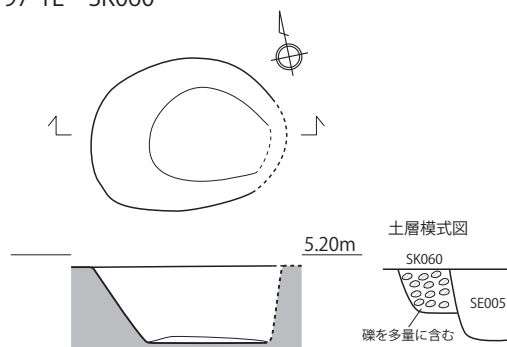
1. 暗茶色土 焼土塊、炭片を多量に含む 「焼土層」で遺物取り上げ
  2. 灰黒色土 焼土粒、炭片を少量含む
  3. 暗灰色土 炭片を少量含む
- 「灰色砂質土」で遺物取り上げ

97-1E SK050



1. 暗灰色土 焼土層 砂質土が強い
2. 暗褐色土

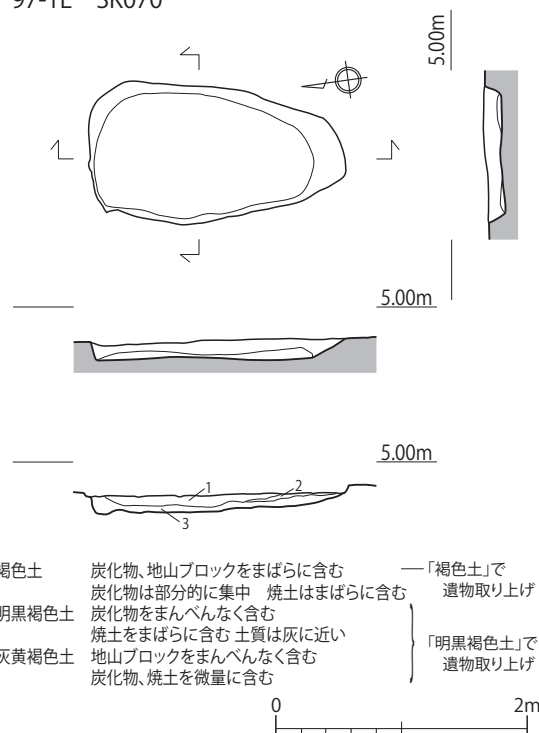
97-1E SK060



土層模式図

SK060  
SE005  
礫を多量に含む

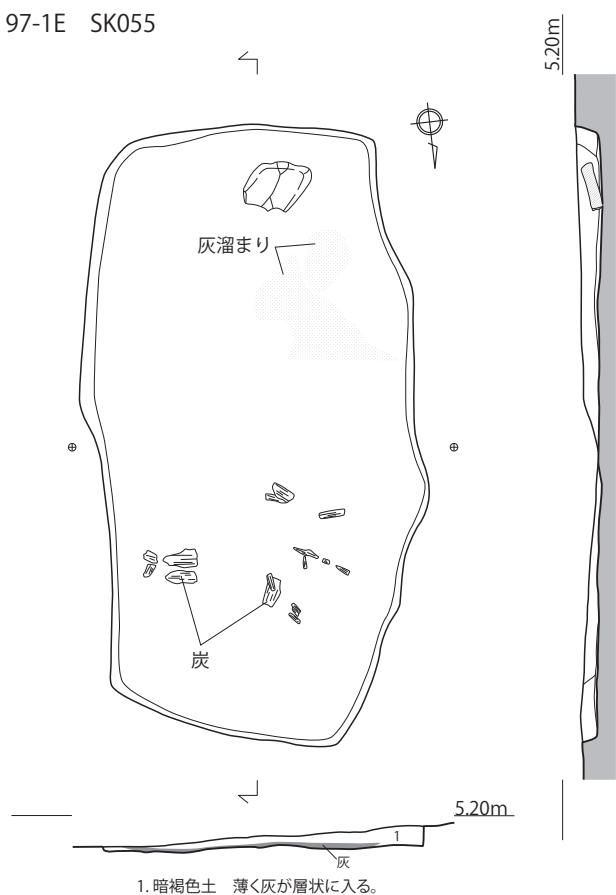
97-1E SK070



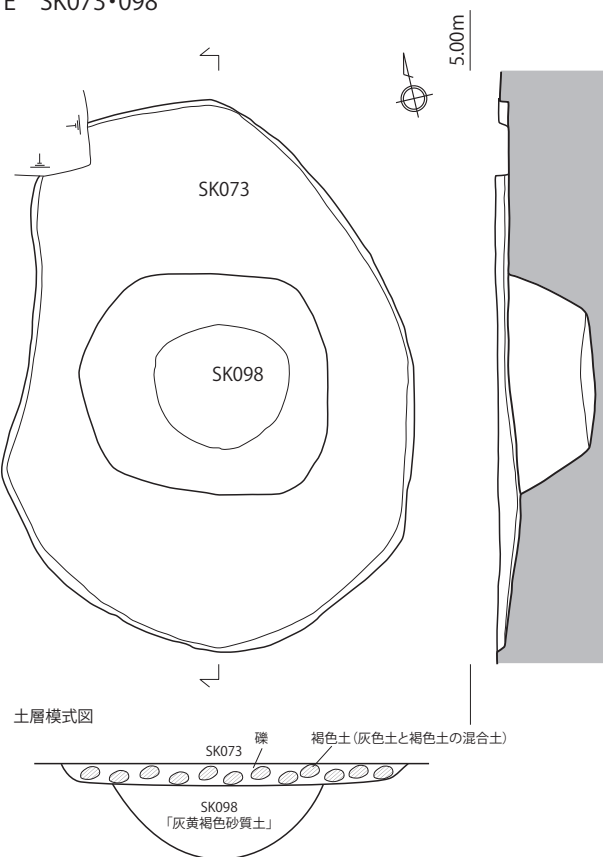
1. 褐色土 炭化物、地山ブロックをまばらに含む 「褐色土」で遺物取り上げ
  2. 明黒褐色土 炭化物は部分的に集中 焼土はまばらに含む
  3. 灰黄褐色土 炭化物をまんべんなく含む 焼土をまばらに含む 土質は灰に近い
- 「明黒褐色土」で遺物取り上げ
- 地山ブロックをまんべんなく含む 炭化物、焼土を微量に含む

第 134 図 第 97-1E 次調査区 土坑 遺構実測図 3 (1/60)

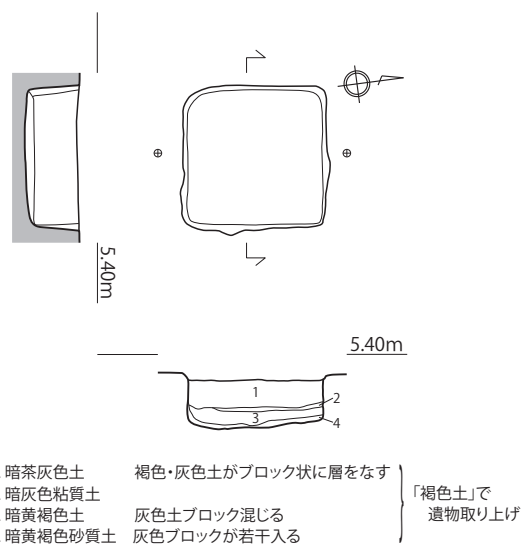
97-1E SK055



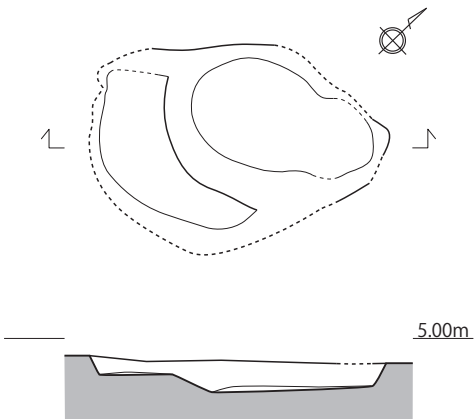
97-1E SK073・098



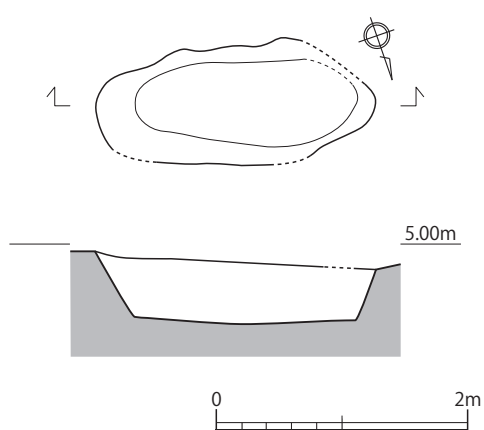
97-1E SK072



97-1E SK082

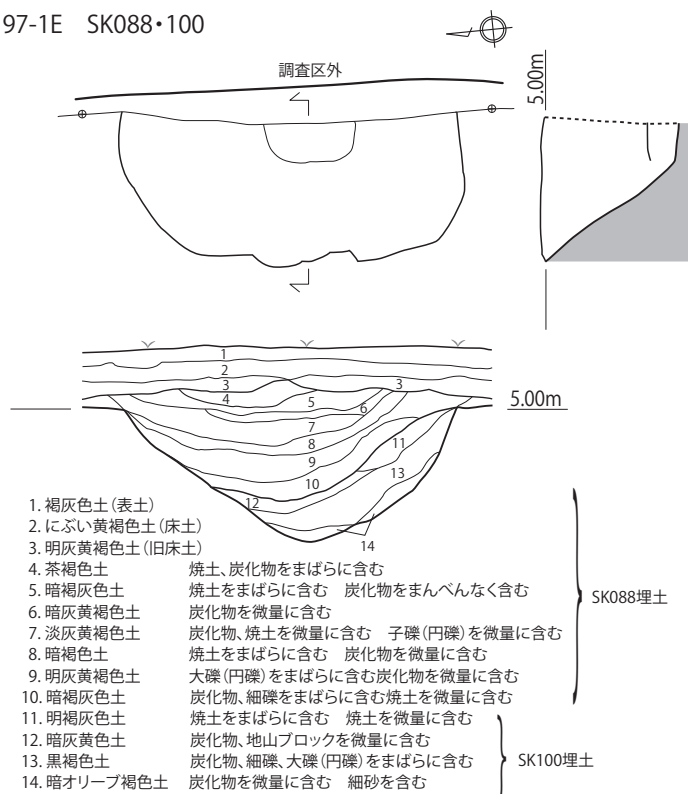


97-1E SK095

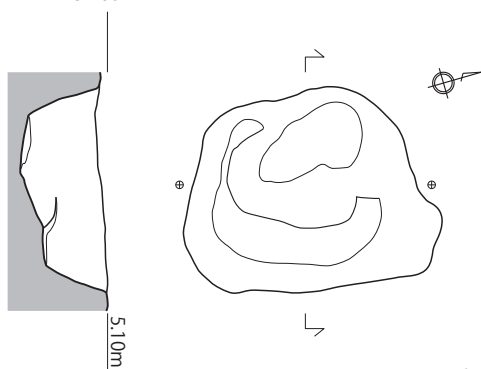


第135図 第97-1E次調査区 土坑 遺構実測図4 (1/60)

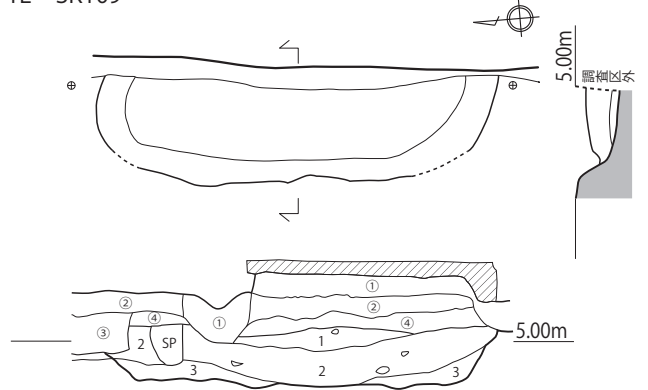
97-1E SK088・100



97-1E SK097

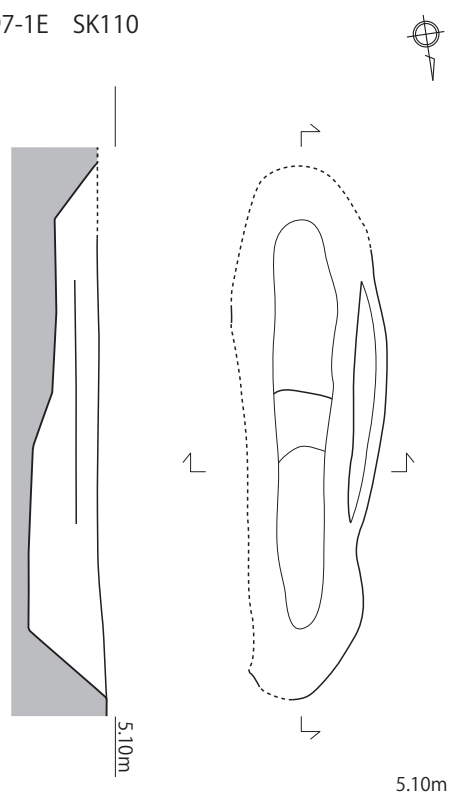
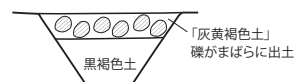


97-1E SK109

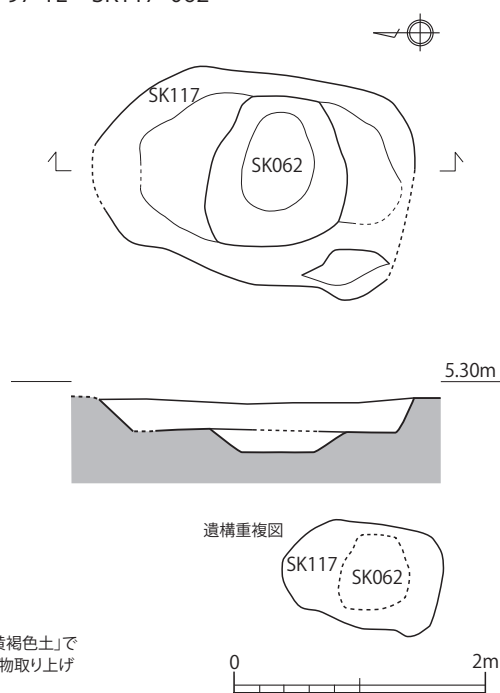


- SK109
- ① 現代の道路の基礎 1. 明灰黄褐色土 焼土、炭化物をまばらに含む  
② 道路構築前の表土 2. 暗灰黄褐色土 焼土、炭化物、大礫 (円礫) をまばらに含む  
③ 旧耕作土 3. にぶい黄褐色土 地山ブロックをまばらに含む 炭化物を微量に含む  
④ 水田床土
- 「灰黄褐色土」で  
遺物取り上げ

97-1E SK110

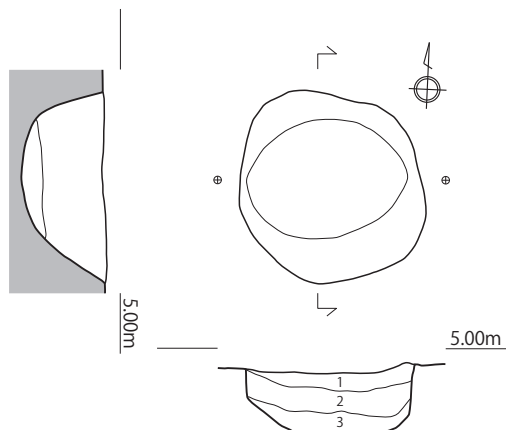
遺物取り上げ  
土層模式図

97-1E SK117・062



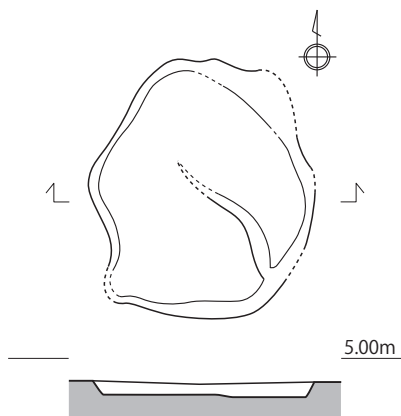
第136図 第97-1E次調査区 土坑 遺構実測図5 (1/60)

97-1E SK120

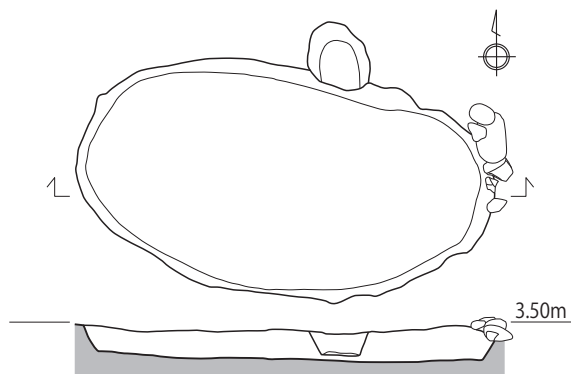


1. 暗灰黄褐色土 焼土、炭化物をまばらに含む  
2. 明灰黄褐色土 炭化物をまばらに含む(1層より多い)  
3. 暗黄褐色土 炭化物をまばらに含む(1層より少ない)
- 「暗灰黄褐色土」で遺物取り上げ  
「暗黄褐色土」で遺物取り上げ
- 地山ブロックまばらに含む  
炭化物をまばらに含む(2層より多い)  
小礫(円礫)を微量に含む

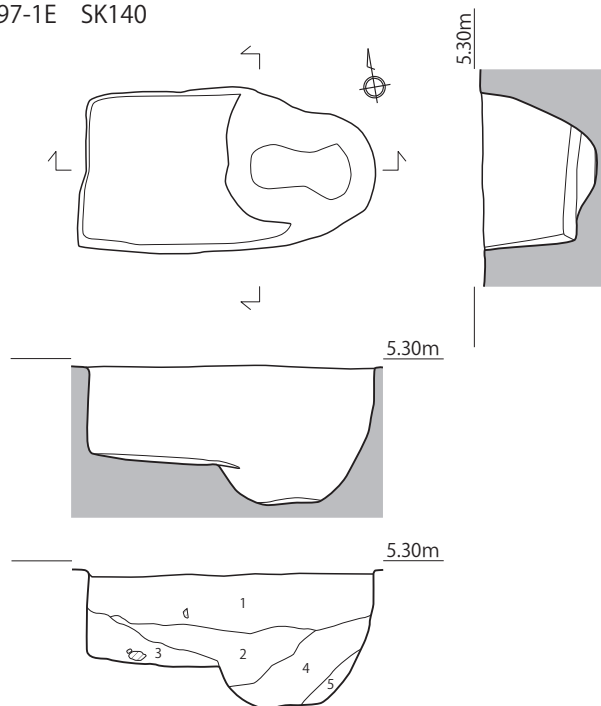
97-1E SK126



97-1E SK124

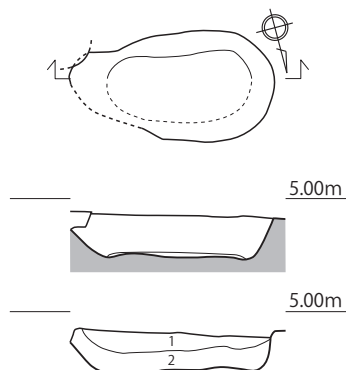


97-1E SK140



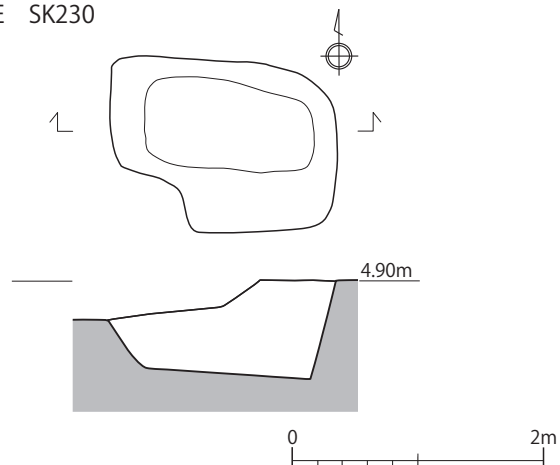
1. 茶褐色土 焼土を多く含む  
2. 灰褐色土 焼土が1層より少なく、砂質も強くなる  
3. 黄褐色土 暗褐色土互層  
4. 灰褐色砂質土  
5. 暗灰色土
- 「茶褐色土」で遺物取り上げ  
「褐色土」で遺物取り上げ  
「黄褐色土」で遺物取り上げ

97-1E SK170



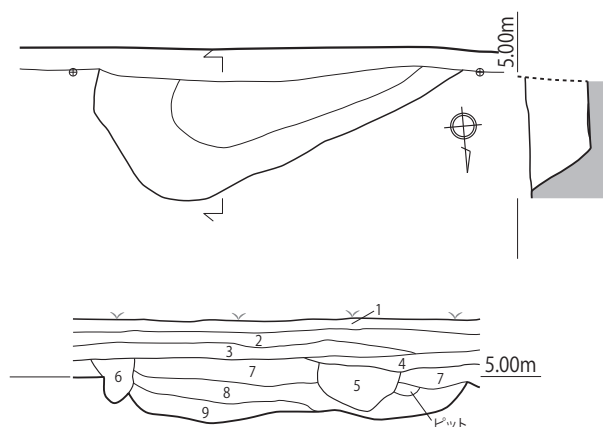
1. 暗灰黄色土 灰色ブロックをまばらに含む 炭化物をまばらに含む  
2. 黒褐色土 灰色ブロック、炭化物を微量に含む

97-1E SK230




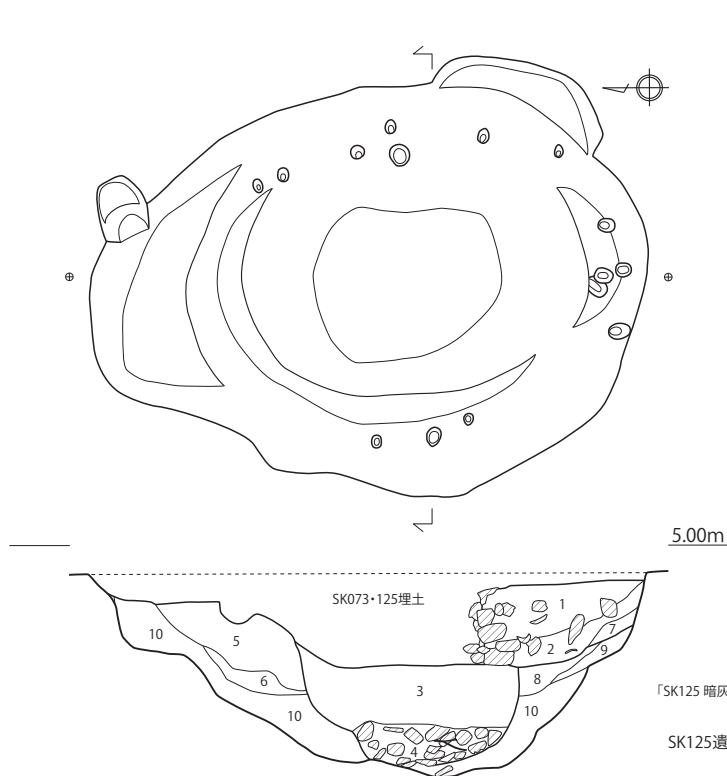
第137図 第97-1E次調査区 土坑 遺構実測図6 (1/60)

97-1E SK122



1. 褐灰色土(表土)
2. にぶい黄褐色土(床土)
3. 明灰黄褐色土(旧床土)
4. 暗茶褐色土(近世以降の整地層)
5. 暗にぶい黄褐色土 炭化物をまばらに含む 地山ブロックをまばらに含む(SP埋土)
6. 淡灰黄褐色土 炭化物をまばらに含む 地山ブロックをまばらに含む(SP埋土)
7. 明灰黄褐色土 炭化物、焼土を微量に含む
8. 暗灰黄褐色土 地山ブロックをまばらに含む 炭化物、焼土、中礫(円礫)を微量に含む
9. 暗灰黄褐色土 地山ブロック、黄褐色ブロックをまんべんなく含む 炭化物を微量に含む

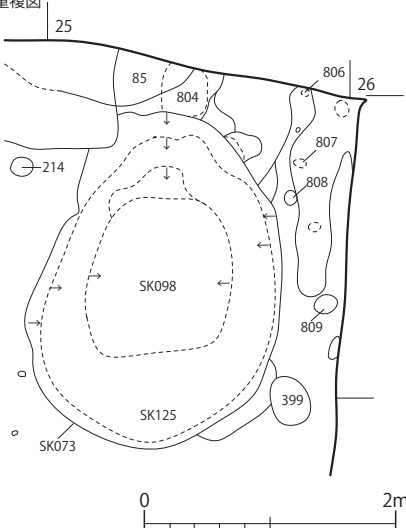
97-1E SK125



1. 淡褐色土 炭化物、焼土をまばらに含む 10cm~20cmの大礫(円・角)を多量に含む
2. 明黒褐色土 炭化物、小礫(円)をまばらに含む 大礫(円・角)をまばらに含む 銅製の把手状の遺物出土
3. 暗灰黄褐色土 砂と黄褐色ブロックとの混土 炭を微量に含む
4. 暗灰色土 粘性がやや強い 大礫(円)が敷き詰まっている
5. 淡灰色砂質土 炭化物をまばらに含む 細礫を多量に含む、4層より粗い
6. 暗褐色土 炭化物を微量に含む 灰色ブロックとの混土
7. 暗褐色土 炭化物を微量に含む 8層より明るい
8. 暗褐色土 炭化物で細礫をまばらに含む 7層より暗い
9. 灰黄色土 炭化物、焼土を微量に含む 灰色ブロックを微量に含む
10. 黒褐色土 粘性がやや強い 炭化物、焼土をまばらに含む 灰色ブロックをまばらに含む

※SK073、SK098に切られる  
半截後の土層観察により、複数回掘り直しが行われたと思われる

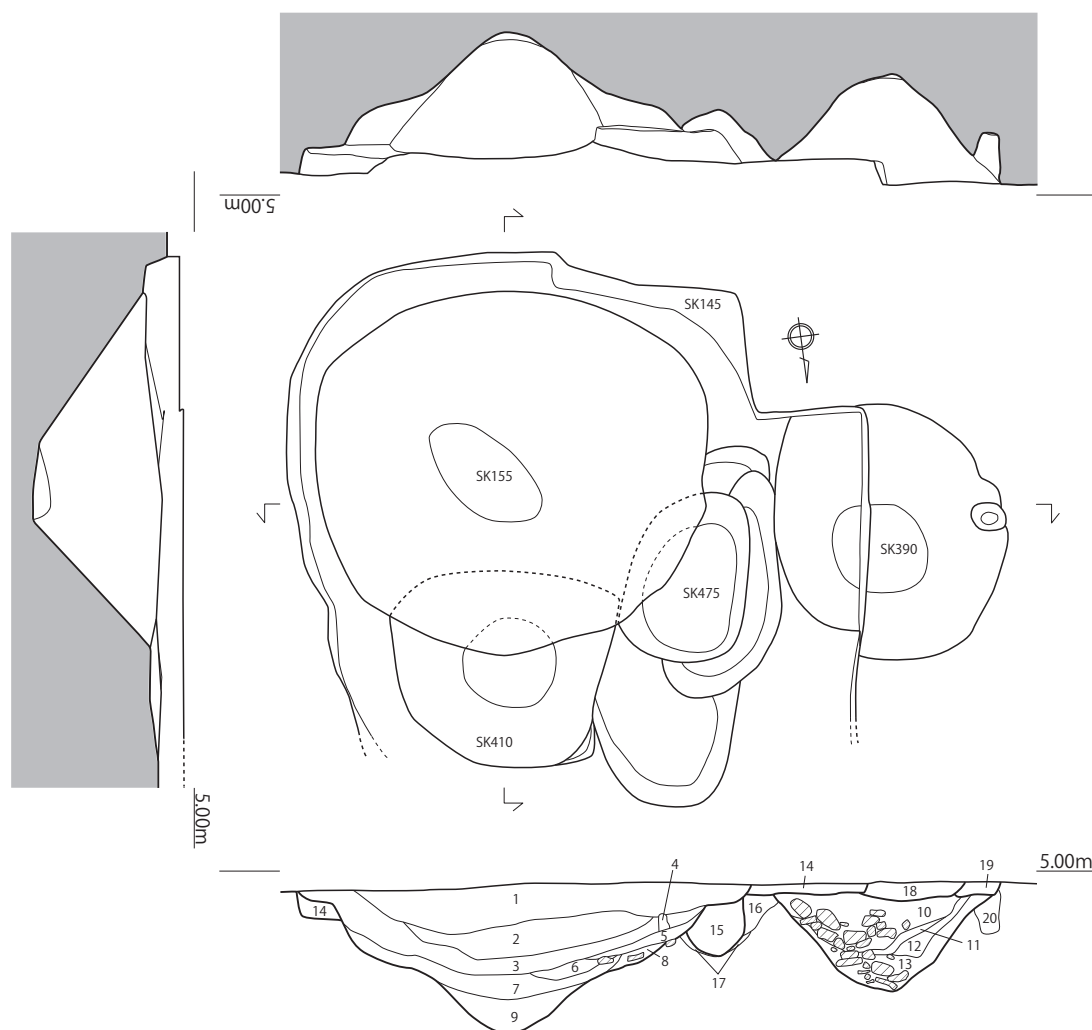
遺物の取り上げは、1・2は一括と取り上げ  
3・4は「暗灰黄褐色砂質土」、5・6は「暗灰色砂質土」、7~10は「黒褐色粘質土」で取り上げ  
土層ペレットは層序にて取り上げ



第 138 図 第 97-1E 次調査区 土坑 遺構実測図 7 (1/60)

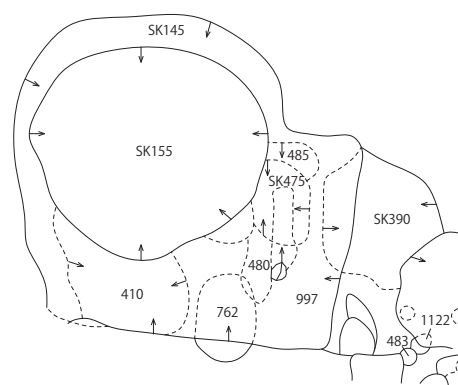


97-1E SK145・155・390・410・475

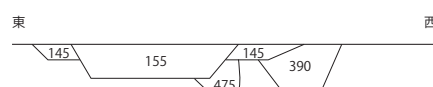


- |       |                           |                         |                    |
|-------|---------------------------|-------------------------|--------------------|
| SK155 | 1. 暗茶灰色土                  | 焼土、炭を多く含む               | 「灰褐色焼土」で<br>遺物取り上げ |
|       | 2. 暗灰色土                   | 1層より焼土は少なく、白灰色小ブロック土を含む |                    |
|       | 3. 黄褐色土                   | 粘性があり、灰色土ブロックを含む        |                    |
|       | 4. 茶灰色土                   | ブロック土層                  | 「暗灰色土」で<br>遺物取り上げ  |
|       | 5. 灰褐色土                   |                         |                    |
|       | 6. 暗灰色土                   |                         |                    |
|       | 7. 暗灰色土                   | 灰色砂質土を含む                | 「礫層」で<br>遺物取り上げ    |
|       | 8. 灰色砂質土                  |                         |                    |
|       | 9. 暗褐色土                   | 礫が多く入る                  |                    |
| SK390 | 10. 暗褐色土                  |                         |                    |
|       | 11. 茶褐色土                  |                         |                    |
|       | 12. 茶褐色土                  | 明褐色ブロック混じる              |                    |
|       | 13. 暗灰色土                  | 明褐色ブロック混じる              |                    |
| SK145 | 14. 茶褐色土                  |                         |                    |
| SK475 | 15. 灰白色ブロック土・暗灰色ブロック土混在土層 |                         |                    |
|       | 16. 暗灰褐色土                 |                         |                    |
|       | 17. 暗灰色土                  |                         |                    |
|       | 18. 灰褐色砂質土                |                         |                    |
|       | 19. 暗褐色土                  |                         |                    |
|       | 20. 暗灰褐色土                 |                         |                    |

SK145・SK155・SK390周辺遺構重複図

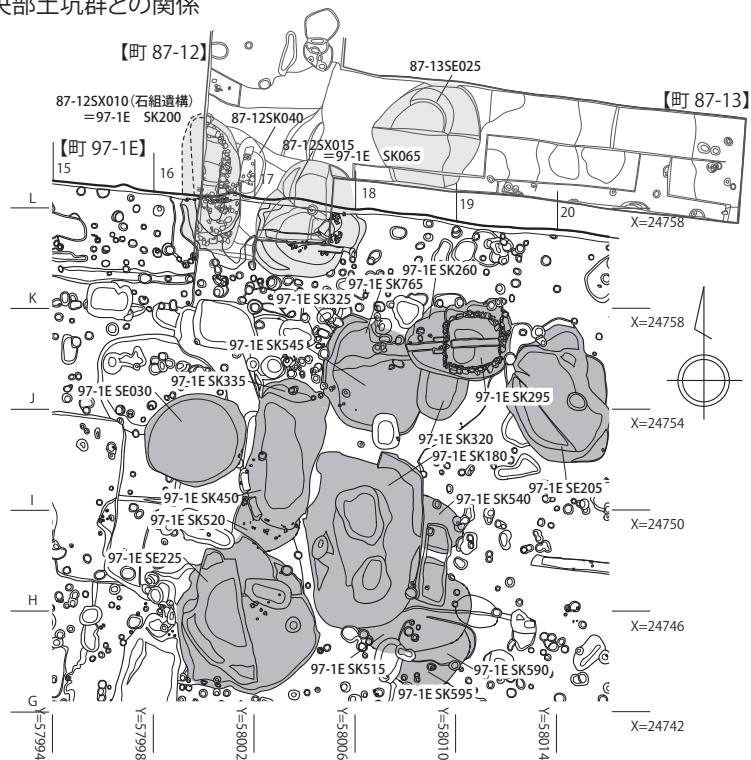


SK145・SK155土層模式図

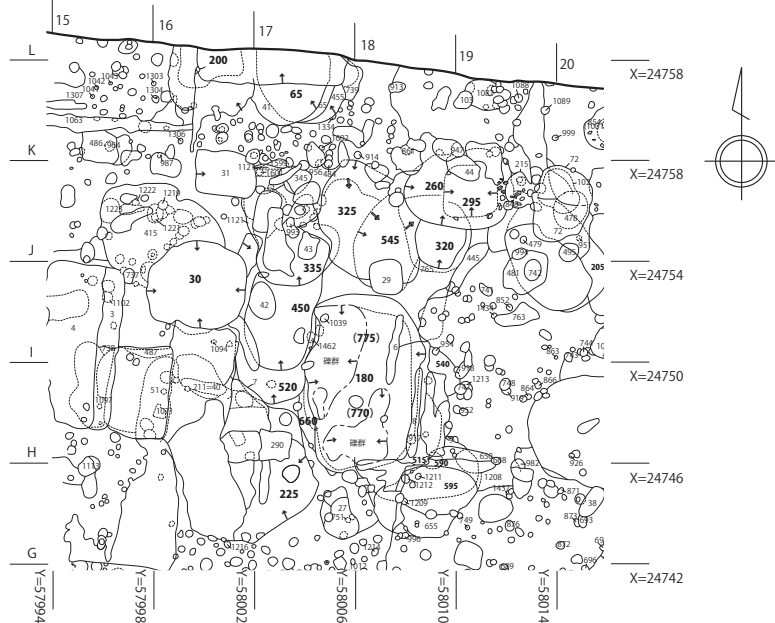


第139図 第97-1E次調査区 土坑 遺構実測図8 (1/60)

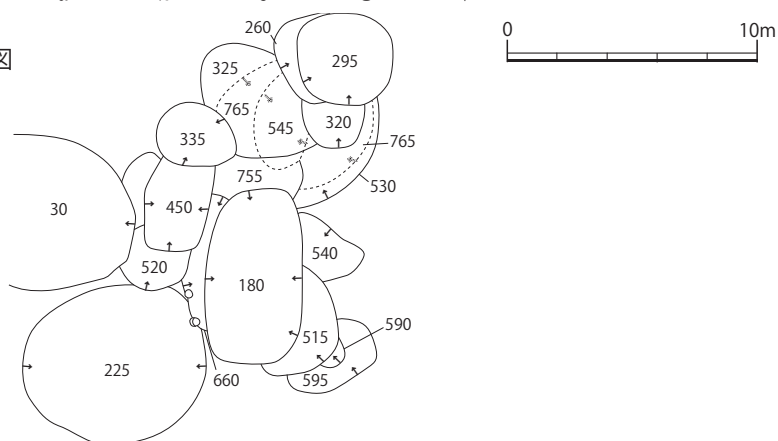
町87-12と町97-1E 中央部土坑群との関係



97-1E 中央部 土坑群 遺構配置図

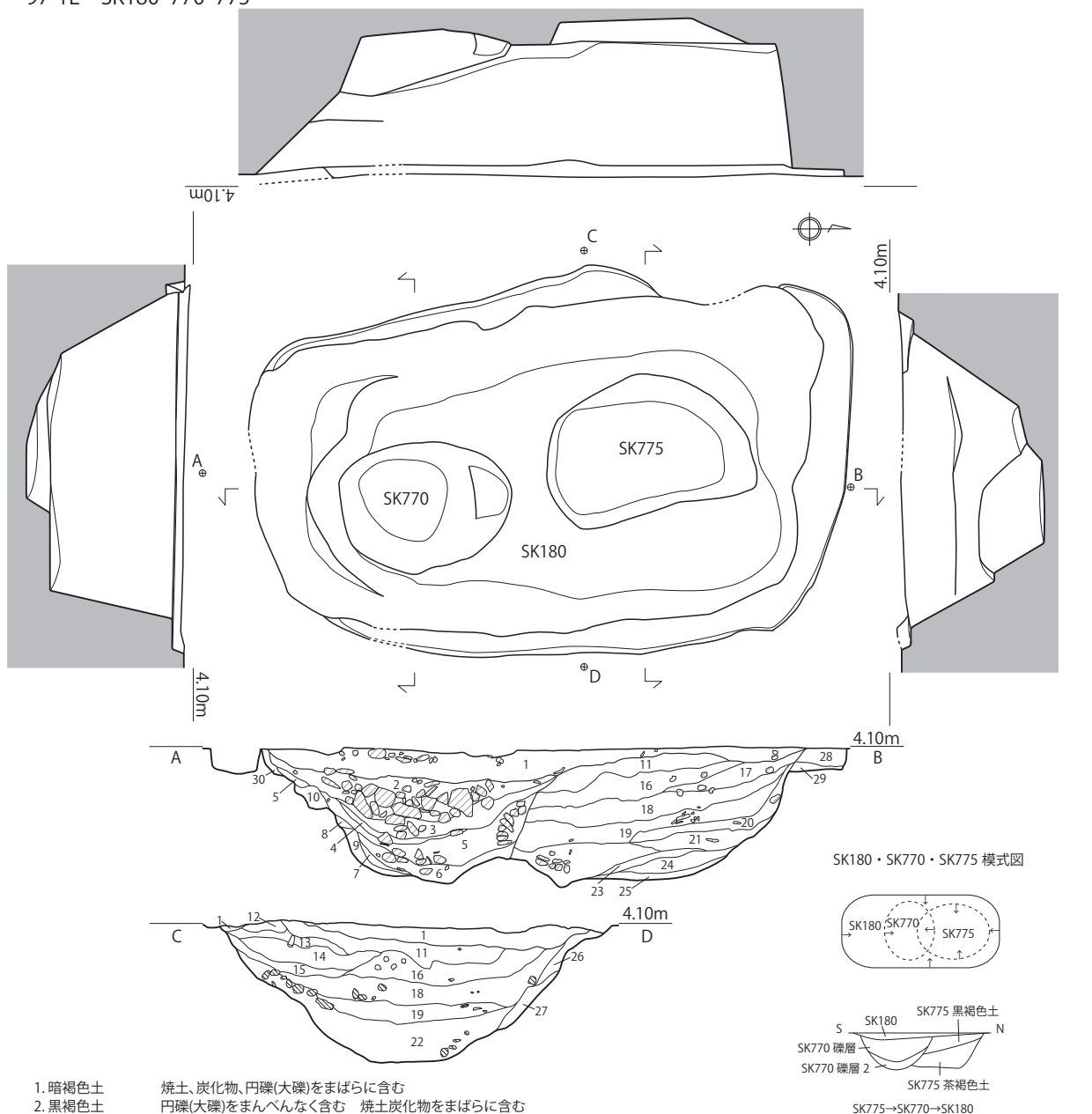


97-1E 中央部 土坑群 模式図



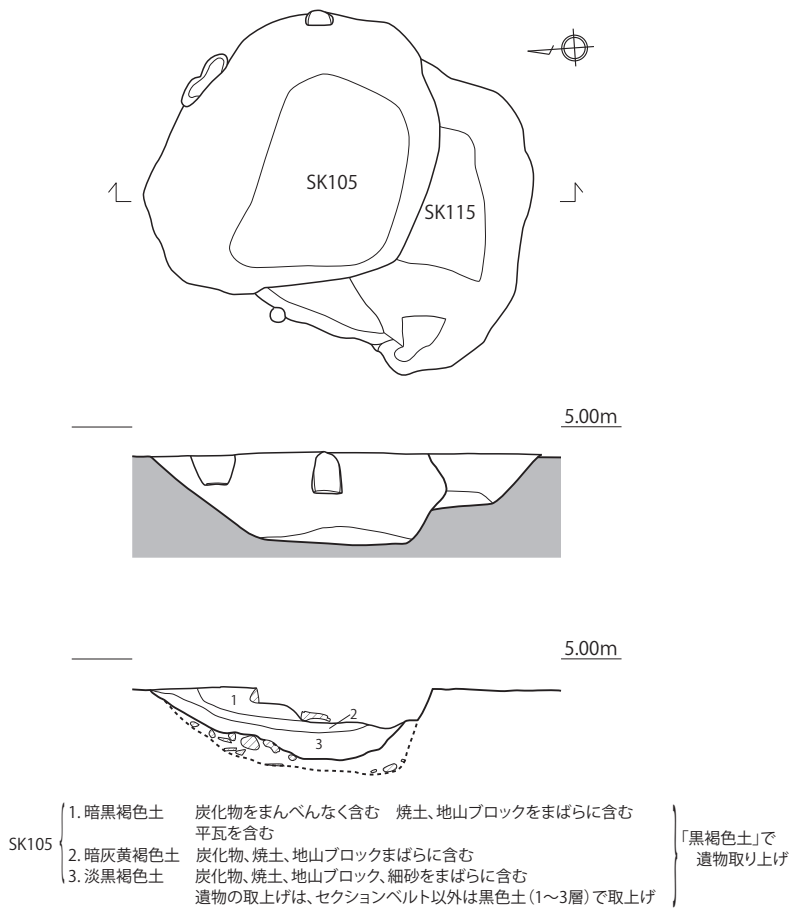
第 140 図 第 97-1E 次調査区 中央部土坑群 (1/300)

97-1E SK180・770・775

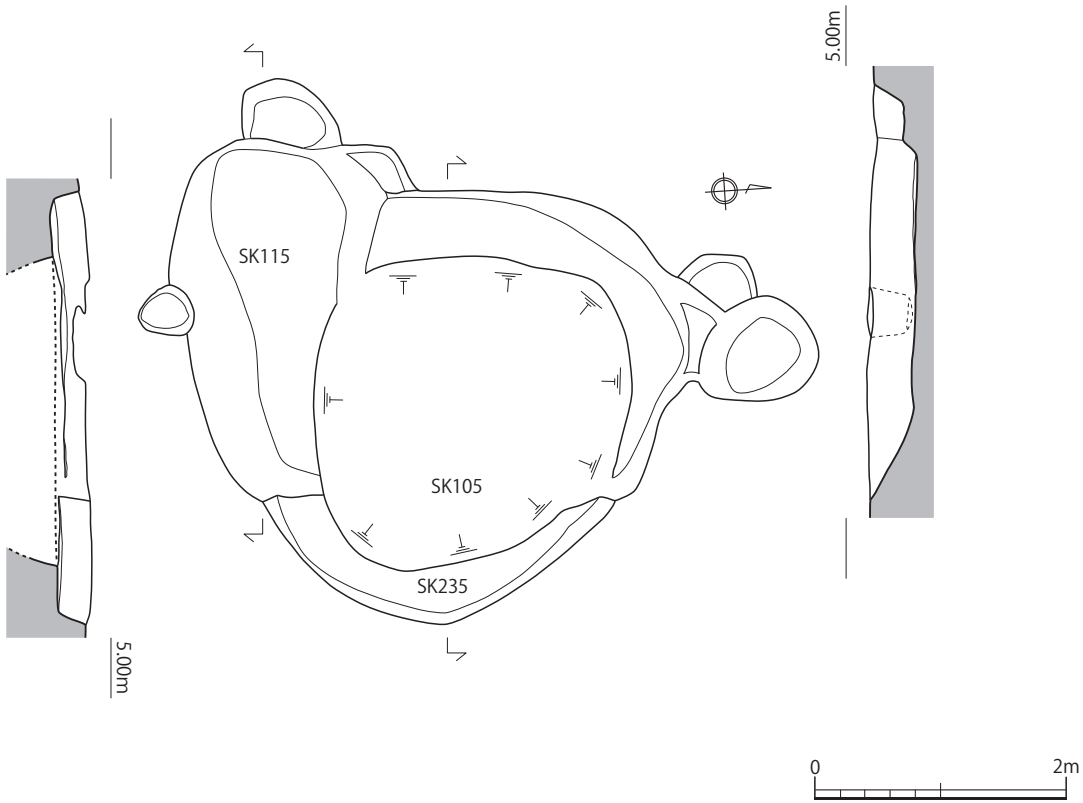


第141図 第97-1E次調査区 土坑 遺構実測図9 (1/80)

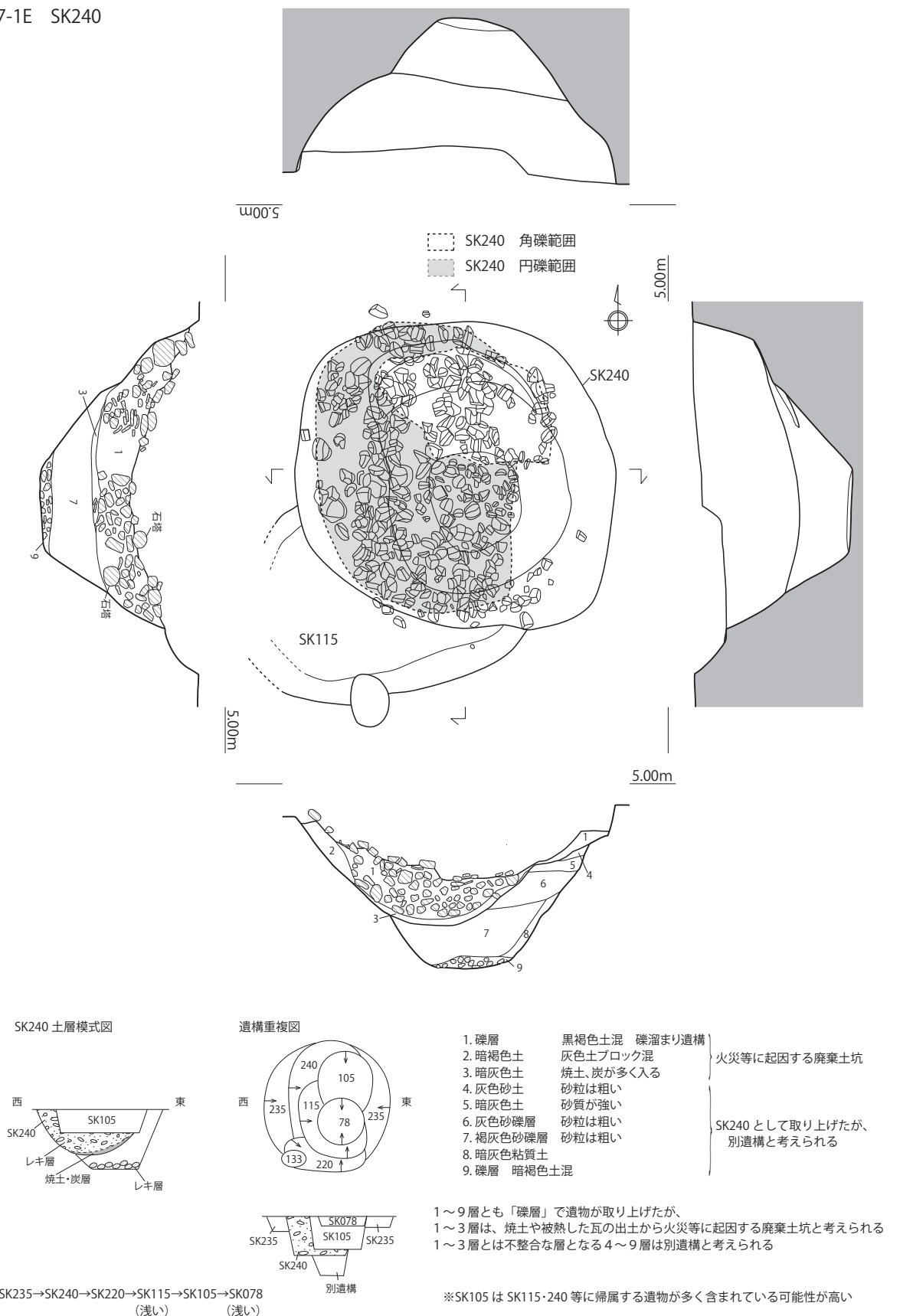
97-1E SK105



97-1E SK115・235



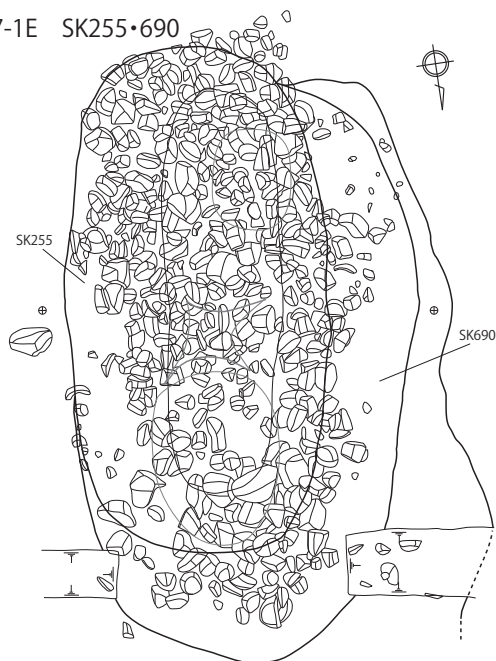
第 142 図 第 97-1E 次調査区 土坑 遺構実測図 10 (1/60)



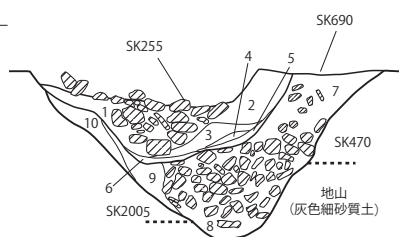
第143図 第97-1E次調査区 土坑 遺構実測図11 (1/60)



97-1E SK255・690



5.00m



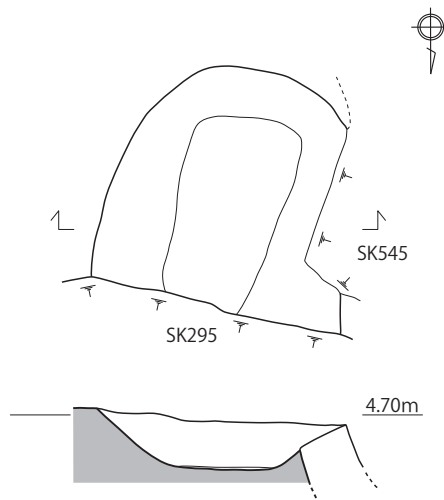
SK255

- |          |                 |                    |
|----------|-----------------|--------------------|
| 1. 礫層    | 暗褐色土が入り、土質は柔らかい | 「礫層」で<br>遺物取り上げ    |
| 2. 暗茶褐色土 |                 |                    |
| 3. 暗灰色土  |                 | 「灰褐色土」で遺物取り上げ      |
| 4. 黒褐色土  | 炭が多く入る          |                    |
| 5. 黒褐色土  | 砂質混じり           | 「灰色砂質土」で<br>遺物取り上げ |
| 6. 暗灰色土  |                 |                    |

SK690

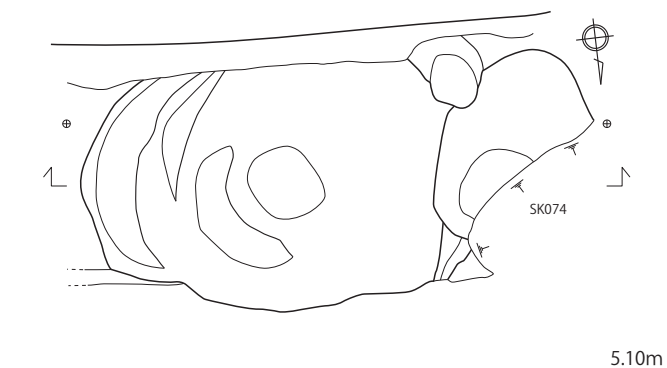
- |          |                 |
|----------|-----------------|
| 7. 暗褐色土  | 10cm未満の礫が入る     |
| 8. 礫層    | 暗灰色土が入る 礫溜り(廃棄) |
| 9. 灰色土   | 細砂質が入る          |
| 10. 灰茶色土 | 土質は締まり、焼土混      |

97-1E SK320

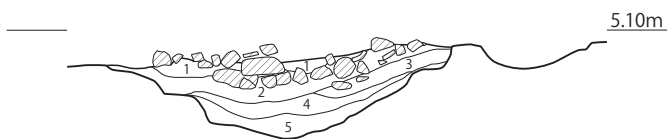


4.70m

97-1E SK265



5.10m



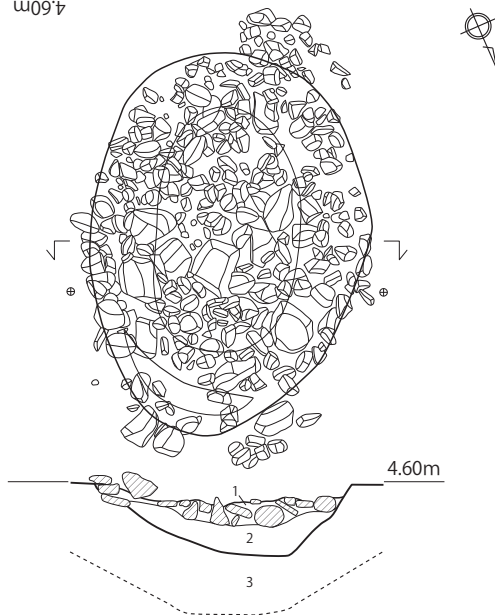
5.10m

- |         |                               |                   |
|---------|-------------------------------|-------------------|
| 1. 暗褐色土 | 円礫、角礫(大礫)を多量に含む 焼土、炭化物をまばらに含む | 「礫層」で<br>遺物取り上げ   |
| 2. 黒色土  | 焼土、炭化物をまばらに含む 灰黄褐色ブロックをまばらに含む |                   |
| 3. 黒褐色土 | 焼土をまばらに含む 炭化物、円礫(大礫)を微量に含む    | 「暗灰色土」で<br>遺物取り上げ |
| 4. 暗灰色土 | 細砂、炭化物をまばらに含む                 |                   |
| 5. 暗褐色土 | 焼土、炭化物をまばらに含む                 |                   |

97-1E SK330



4.60m



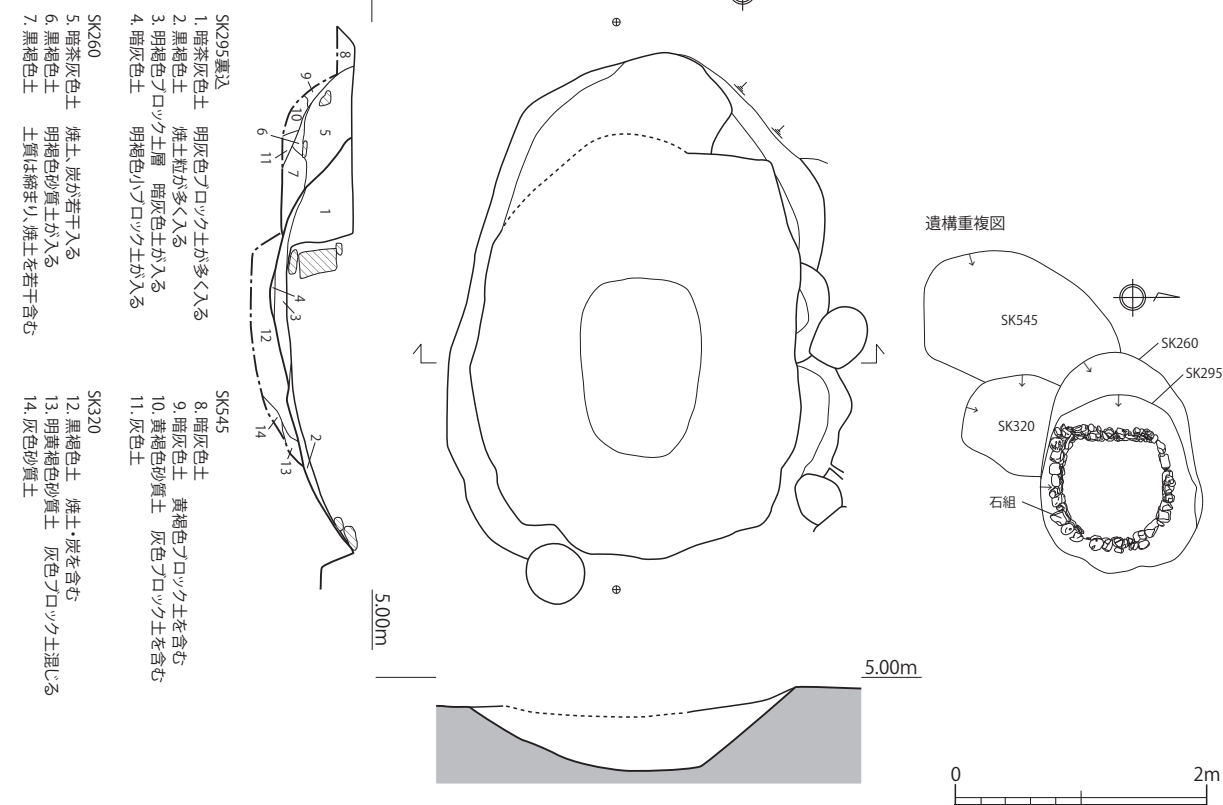
4.60m

- |         |                         |                 |
|---------|-------------------------|-----------------|
| 1. 礫層   | 黒褐色土が入る                 | 「礫層」で<br>遺物取り上げ |
| 2. 黒褐色土 | 砂質土が入り、炭、焼土も多く入る (獣骨出土) |                 |
| 3. 暗褐色土 | 炭、焼土が入り土質はしまる SK280     |                 |

0 2m

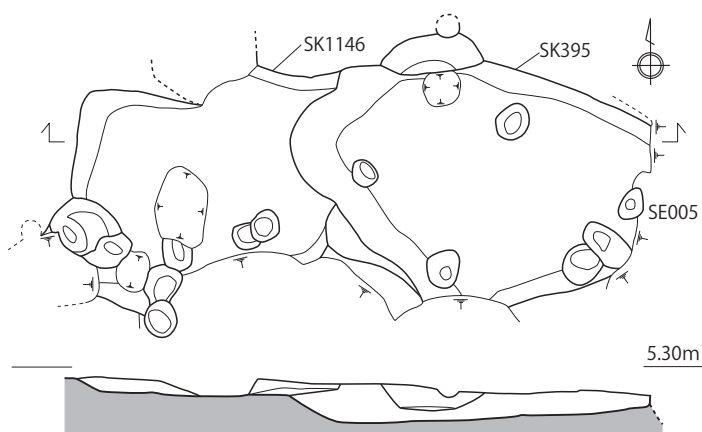
第 144 図 第 97-1E 次調査区 土坑 遺構実測図 12 (1/60)

97-1E SK260・SK295(完掘時)

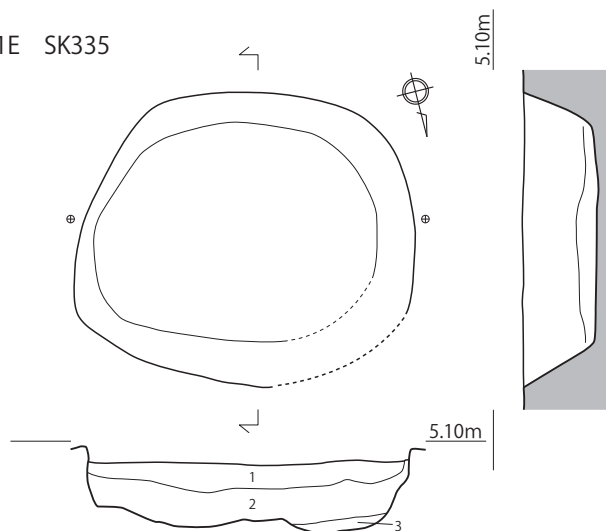


— 149 —

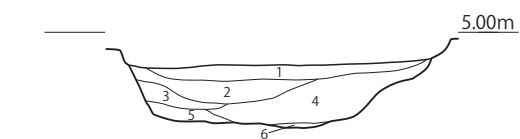
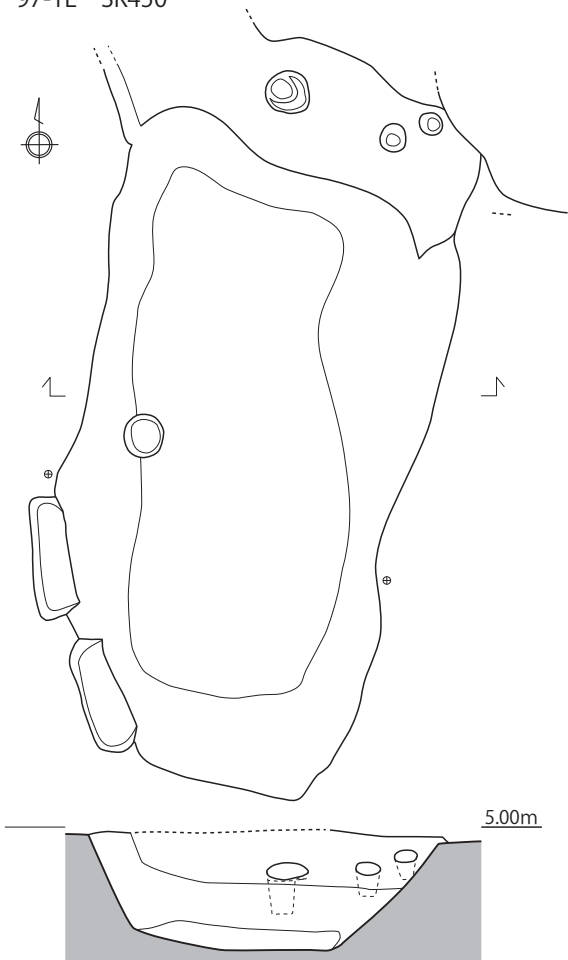
97-1E SK395・1146



97-1E SK335



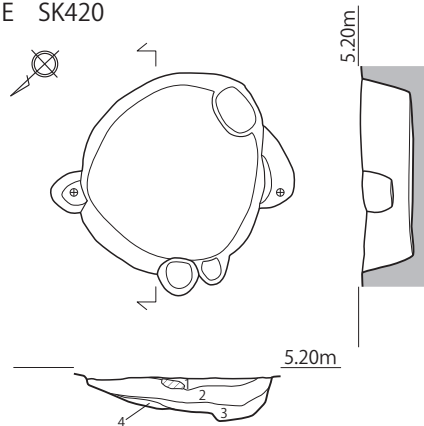
97-1E SK450



- |          |                        |                    |
|----------|------------------------|--------------------|
| 1. 暗灰色土  | マンガンをもんべんなく含む 炭化物微量に含む | 「茶褐色土」で<br>遺物取り上げ  |
| 2. 淡灰褐色土 | マンガン、炭化物まばらに含む         |                    |
| 3. 淡灰色土  | マンガンをまばらに含む 炭化物微量に含む   | 「暗灰褐色土」で<br>遺物取り上げ |
| 4. 淡灰褐色土 | マンガンまんべんなく含む 炭化物まばらに含む |                    |
| 5. 暗灰褐色土 | マンガンまばらに含む 炭化物微量に含む    |                    |
| 6. 暗灰色土  | 炭化物まばらに含む              |                    |

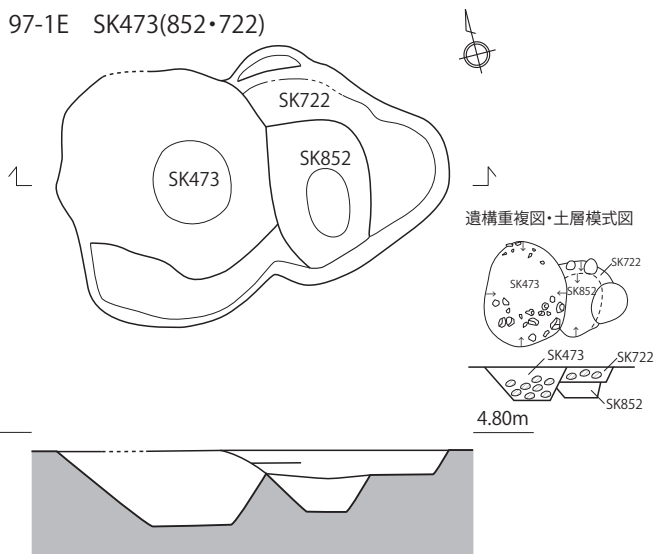
- |          |                                |                   |
|----------|--------------------------------|-------------------|
| 1. 暗灰黄色土 | マンガン、細礫を多量に含む 炭化物をまばらに含む       | 「灰色土」で<br>遺物取り上げ  |
| 2. 黄灰色土  | マンガン、炭化物まばらに含む 細礫を微量に含む やや粘性有り |                   |
| 3. 黒褐色土  | 砂土、マンガンをまばらに含む 地山ブロックを微量に含む    | 「暗灰色土」で<br>遺物取り上げ |

97-1E SK420

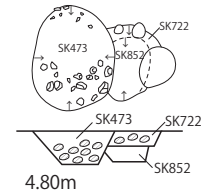


- |           |                                |
|-----------|--------------------------------|
| 1. 暗褐色土   | 炭、細礫まばらに含む 焼土微量に含む             |
| 2. 淡灰黄褐色土 | 地山ブロックまんべんなく含む 炭まばらに含む 焼土微量に含む |
| 3. 暗灰黄褐色土 | 炭、地山ブロックをまばらに含む                |
| 4. 明灰黄色土  | 炭、細砂微量に含む                      |

97-1E SK473(852・722)

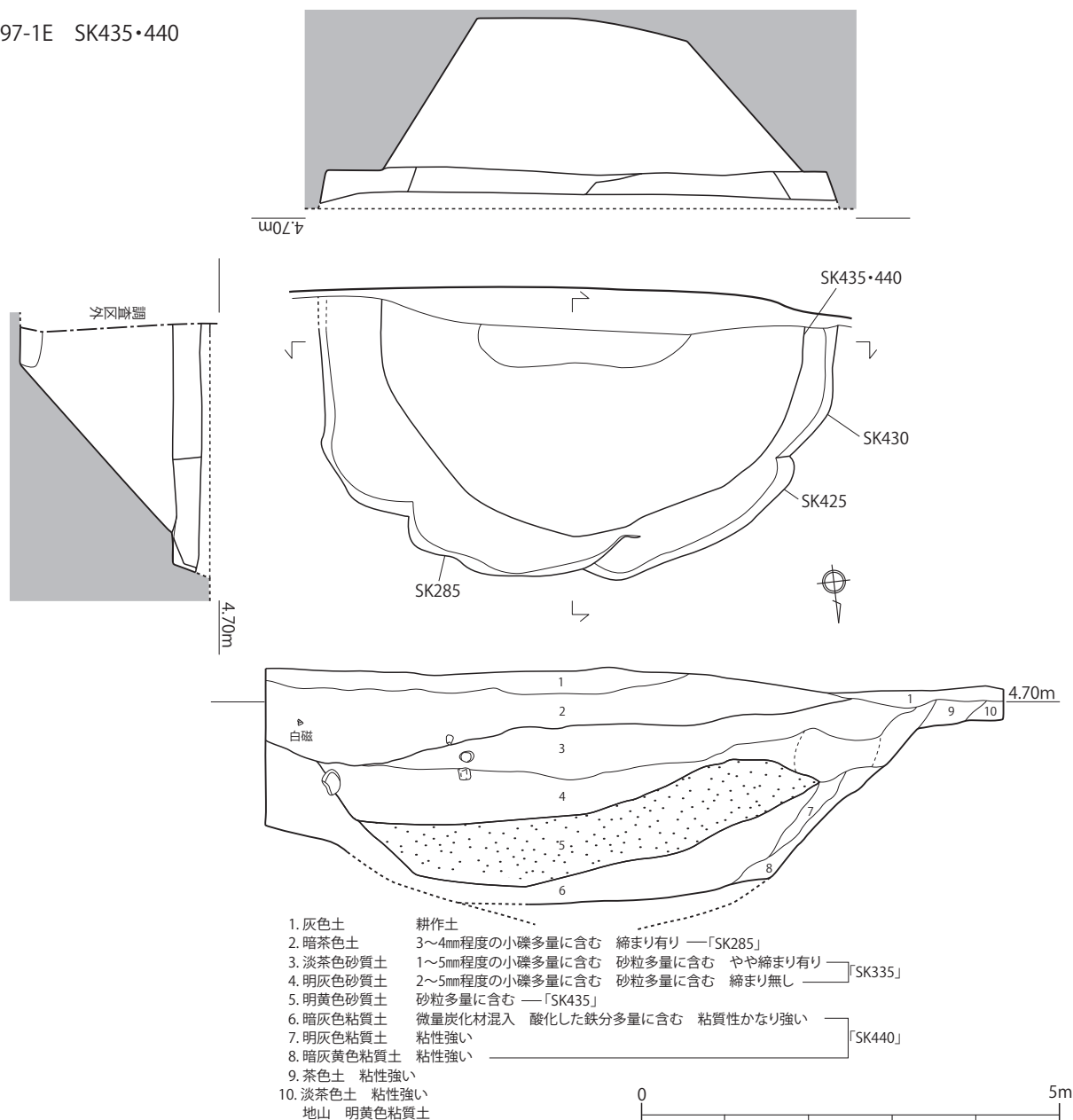


遺構重複図・土層模式図

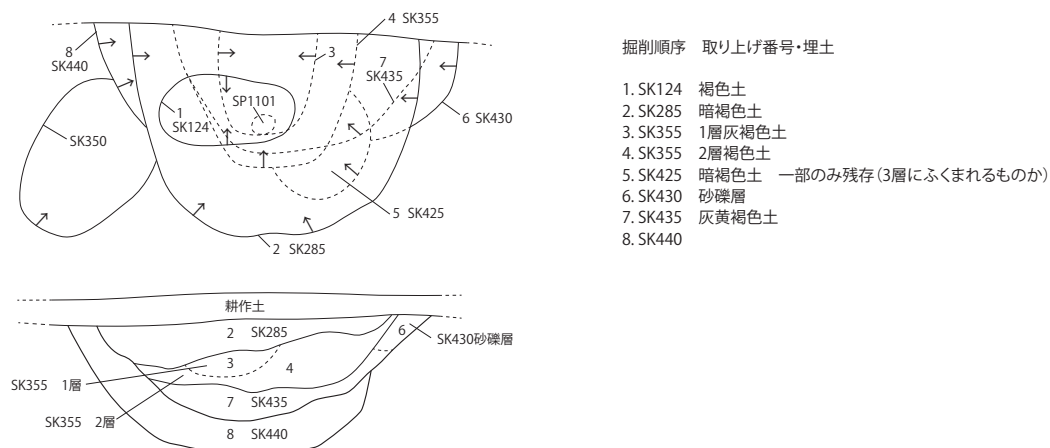


第 146 図 第 97-1E 次調査区 土坑 遺構実測図 14 (1/60)

97-1E SK435•440

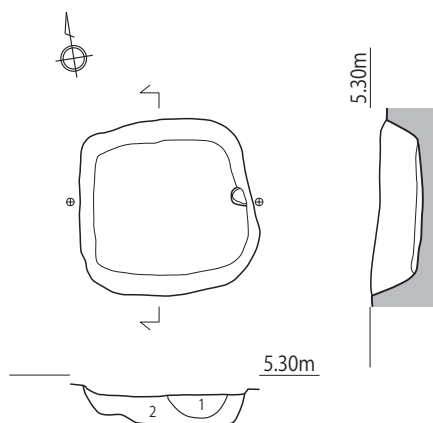


遺構重複図・土層模式図



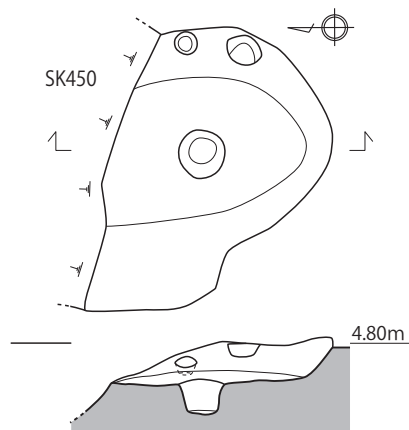
第 147 図 第 97-1E 次調査区 土坑 遺構実測図 15 (1/80)

97-1E SK486

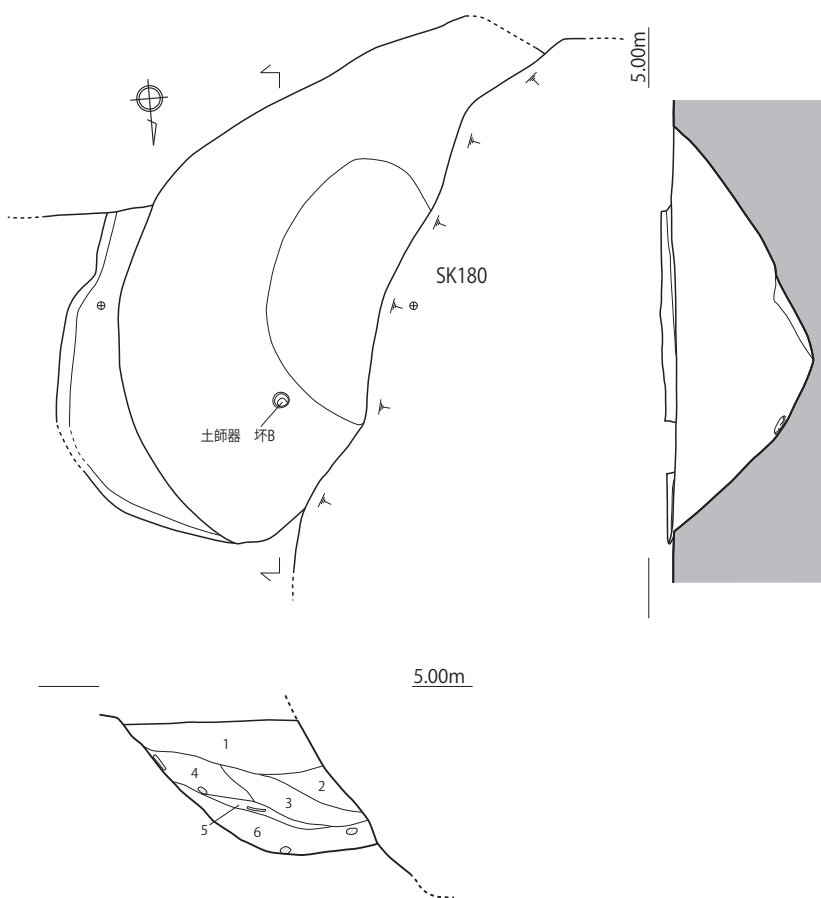


1. 暗茶褐色土 炭化物まんべんなく含む  
焼土まばらに含む 細礫まばらに含む
2. 淡茶褐色土 炭化物、焼土を微量に含む

97-1E SK520

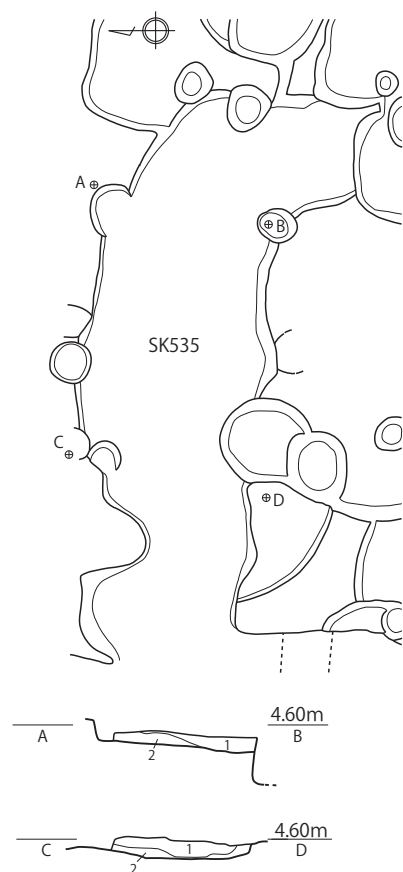


97-1E SK515



1. 茶褐色土 明灰色土ブロック混じる
2. 暗褐色土 明褐色土混じる
3. 明灰色ブロック土層
4. 明褐色土 炭化物、黄褐色ブロック混じる
5. 明灰色土 炭、焼土、黄褐色ブロック混じる
6. 暗灰色土

97-1E SK535

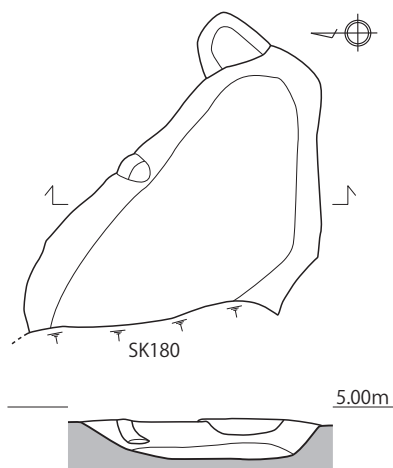


1. 暗褐色土 土器細片、焼土多く含む
  2. 灰茶褐色土 炭、焼土を少量含む
- ※遺構が不明瞭であった為、中央付近より「東側」とそれ以外で分けて遺物を取り上げた



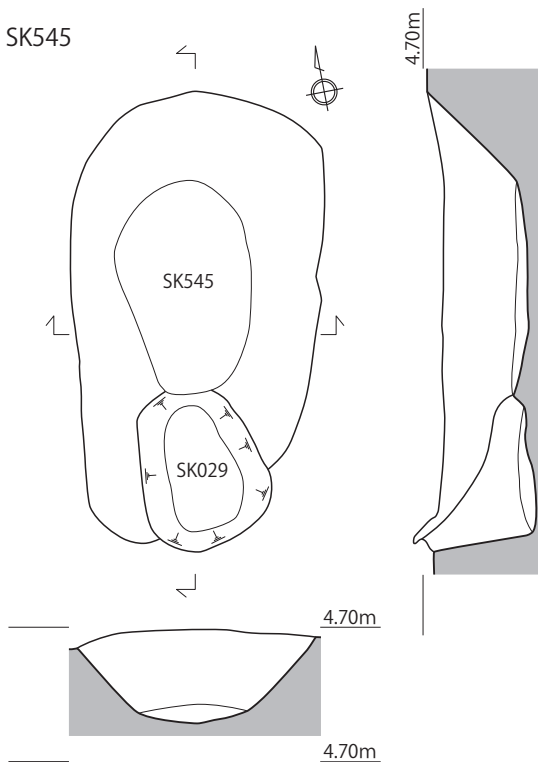
第 148 図 第 97-1E 次調査区 土坑 遺構実測図 16 (1/60)

97-1E SK540

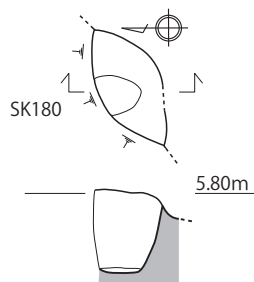


埋土は灰黄褐色土の単一層 炭・焼土微量に含む

97-1E SK545



97-1E SK590



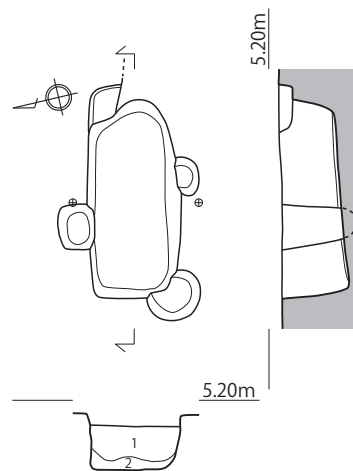
埋土は灰褐色土の単一層

97-1E SK605・610

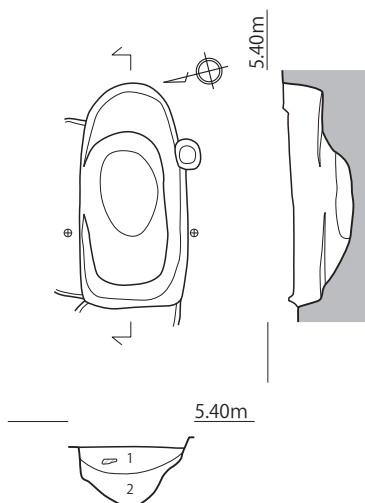
- SK610  
1. 暗灰色土  
2. 暗灰色土 焼土・炭が多く含む  
3. 灰色土 砂質が強い  
4. 茶灰色砂質土



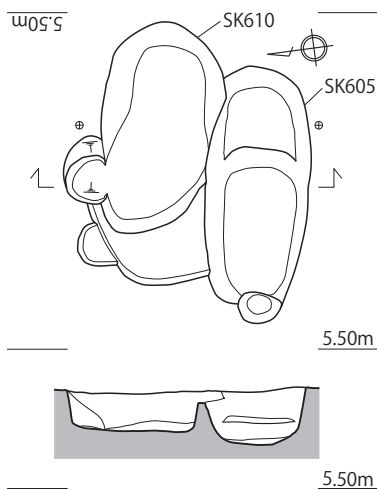
97-1E SK630



97-1E SK625



1. 黒褐色土 黄褐色ブロック土混、炭、焼土を少量含む  
2. 暗灰色土 炭、焼土を1層より多く含む



- SK605  
1. 暗褐色土 炭・焼土を多く含む  
2. 暗灰褐色土  
3. 暗茶褐色土  
4. 暗灰褐色土 粘性あり } 焼土微量に含む

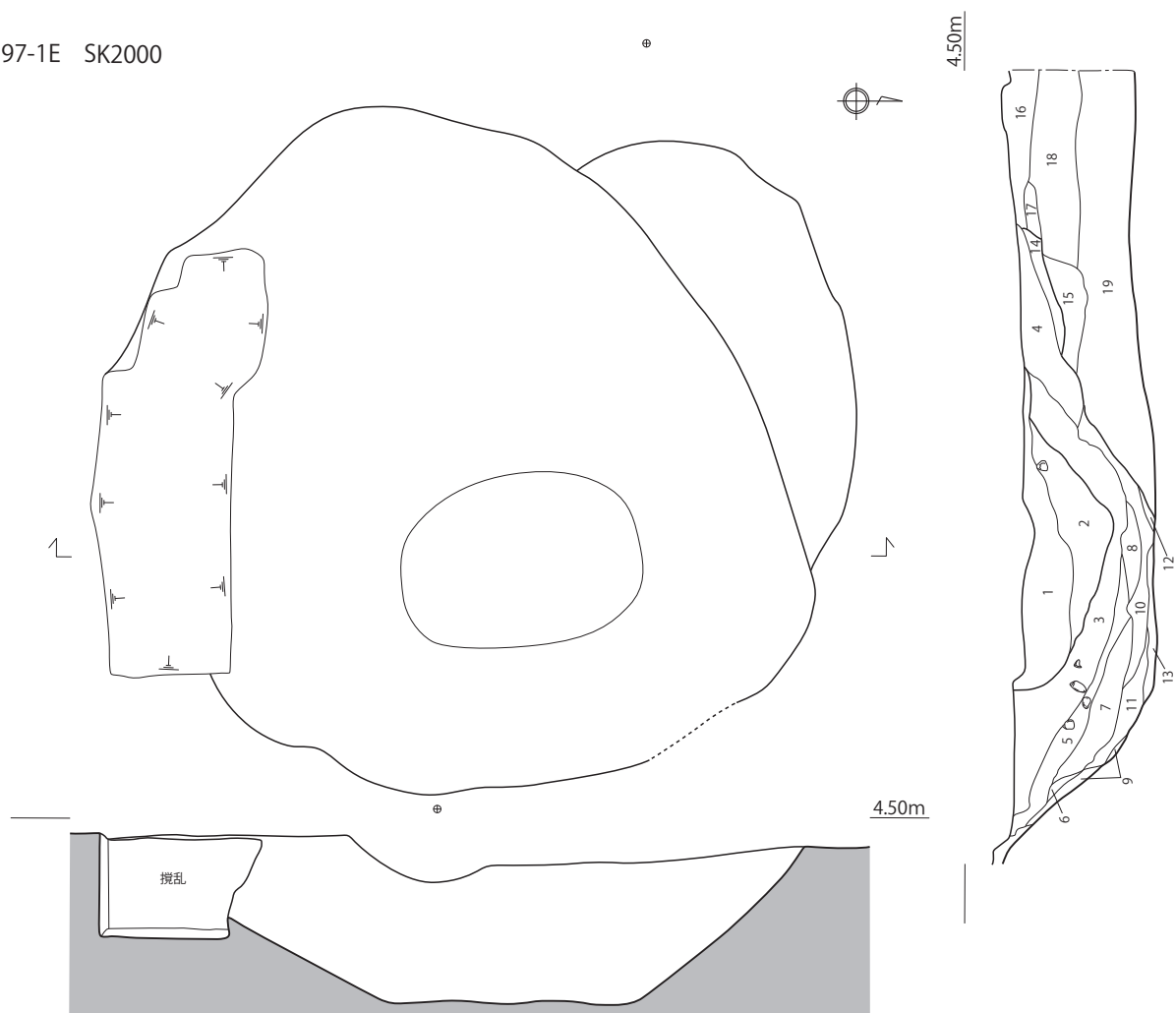
1. 黒褐色土 黄褐色ブロック土混  
2. 暗灰色土 砂質が強い } 「暗灰褐色土」で  
2層とも焼土を少量含む } 遺物取り上げ



第149図 第97-1E次調査区 土坑 遺構実測図 17 (1/60)



97-1E SK2000

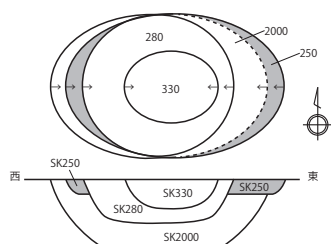


- |        |             |                       |
|--------|-------------|-----------------------|
| SK280  | 1. 暗茶色土     | 3mm程度の小礫少量含む 炭化物若干混入  |
|        | 2. 淡灰白色土    | 黄白色砂質土全体に多量含む         |
|        | 3. 灰色土      | 黄色粒子多量含む 砂粒多量含む       |
|        | 4. 明黄色土     | 2~3mm程度の小礫少量含む 砂粒多量含む |
|        | 5. 明灰色土     | 粘質性強い 炭化物若干混入         |
|        | 6. 淡灰色砂質土   | 砂粒多量含む                |
|        | 7. 暗茶色粘質土   | 粘質性強い 鉄分少量含む          |
| SK2000 | 8. 灰色粘質土    | 粘質性強い 鉄分少量含む          |
|        | 9. 明灰色砂質土   | 砂粒多量含む                |
|        | 10. 明灰色粘質土  | 黄色粒子少量含む 粘質性強い 鉄分少量含む |
|        | 11. 灰黄色粘質土  | 黄色粒子多量含む 粘質性強い 鉄分少量含む |
|        | 12. 淡灰黄色砂質土 | 砂粒多量含む                |
|        | 13. 明灰黄色砂質土 | 砂粒多量含む                |
|        | 14. 茶灰色土    | 若干炭化物混入               |
|        | 15. 淡灰茶色土   | 砂質性強い                 |
|        | 16. 黄灰色砂質土  | 荒砂                    |
|        | 17. 茶色砂質土   | やや荒砂                  |
|        | 18. 明黄灰色砂質土 | 16より荒砂                |
|        | 19. 淡黄灰色砂質土 | きめ細かい砂粒               |

砂層(地山)

地山 淡灰色粘質土(黄色粒子、鉄分多量含む)

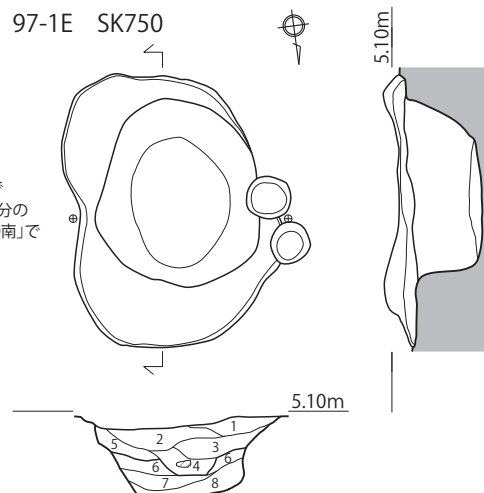
遺構重複図・土層模式図



97-1E SK750

「茶褐色土」で  
遺物取り上げ

※遺構プランが不明瞭であつた為、中央南側部分の掘り下げ時は「SK2000南」で遺物取り上げ



- |           |                          |
|-----------|--------------------------|
| 1. 淡灰黄褐色土 | 地山ブロックをまんべんなく含む          |
| 2. 暗灰黄褐色土 | 炭、灰色ブロックをまばらに含む 焼土を微量に含む |
| 3. 暗黄灰褐色土 | 地山ブロック、灰色ブロックをまばらに含む     |
| 4. 暗黄灰色土  | 墨、焼土を微量に含む 細礫を微妙に含む      |
| 5. 暗灰褐色土  | 炭、焼土、灰色ブロックをまばらに含む       |
| 6. 暗褐色土   | 炭、地山ブロックをまばらに含む          |
| 7. 暗褐色土   | 炭、灰色ブロックをまばらに含む          |
| 8. 暗灰褐色土  | 炭をまばらに含む 焼土を微量に含む        |

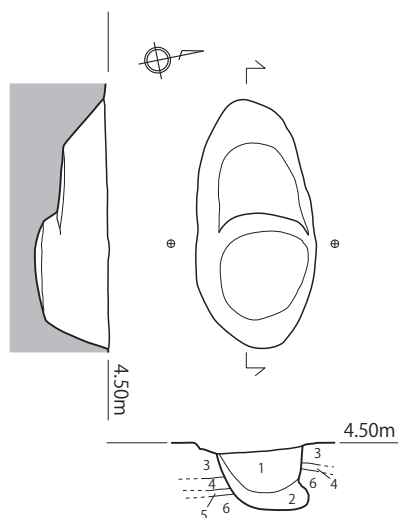
「上層」で  
遺物取り上げ

「下層」で  
遺物取り上げ



第 150 図 第 97-1E 次調査区 土坑 遺構実測図 18 (1/60)

97-1E SK2001



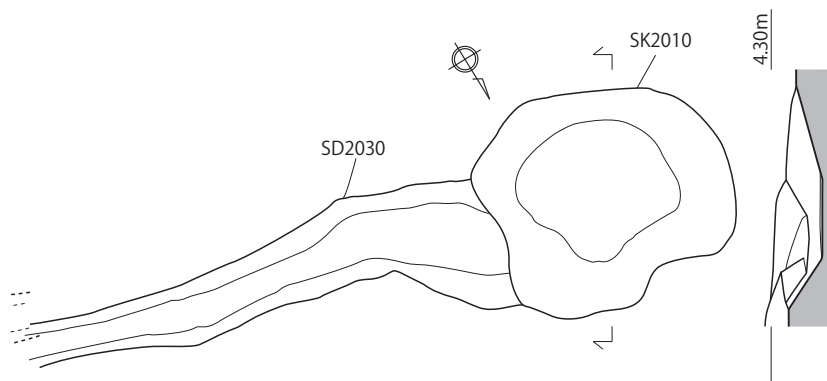
SK2001

1. 灰色土 炭・焼土が若干入る  
2. 灰褐色土 炭・焼土が微量に入り、やや砂質

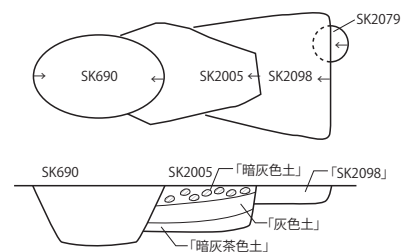
地山

3. 黄褐色細砂質土  
4. 灰色砂質土  
5. 褐色粗砂質土  
6. 灰褐色細砂質土

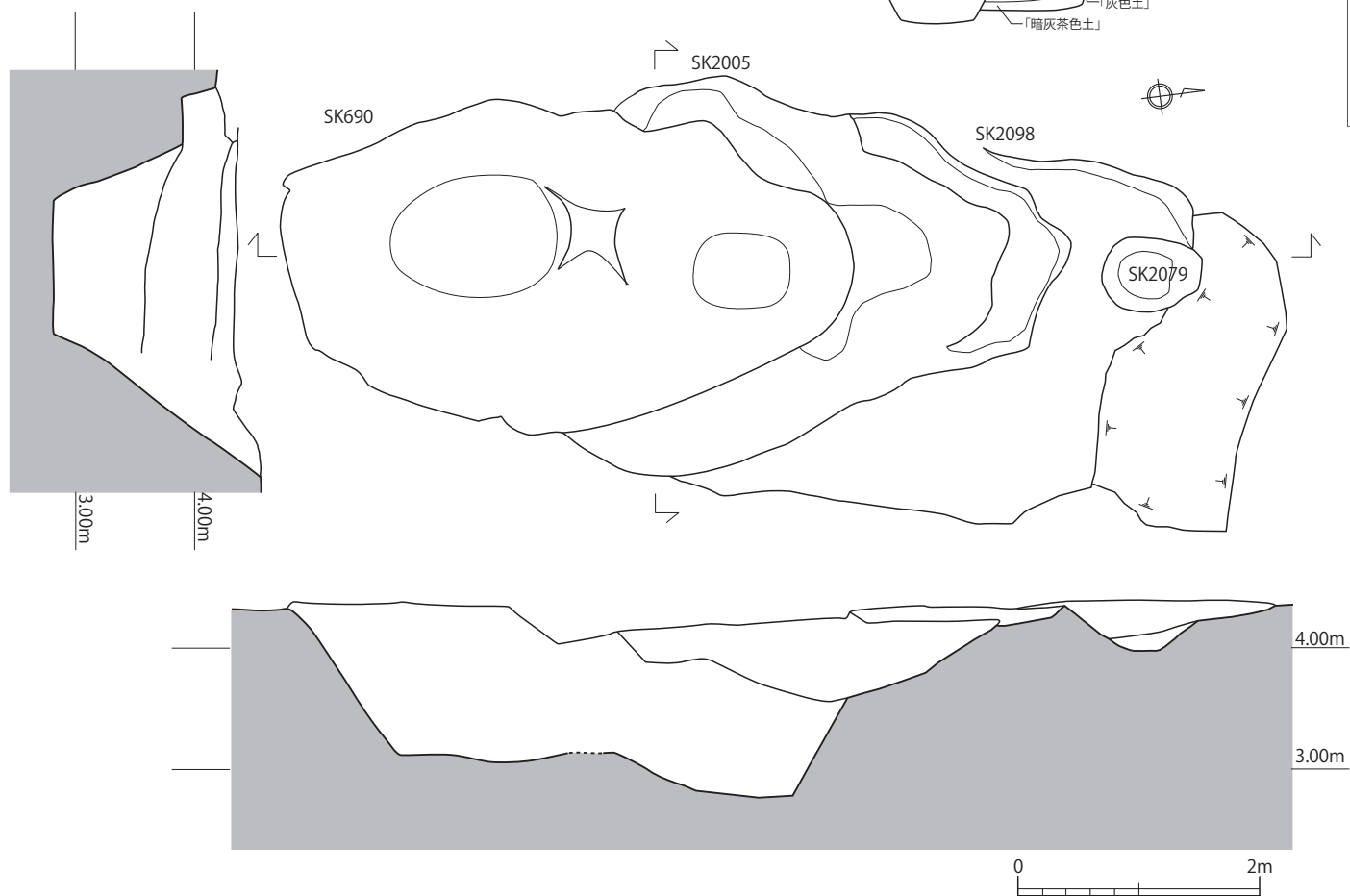
97-1E SK2010



遺構重複図・遺物取り上げ土層模式図

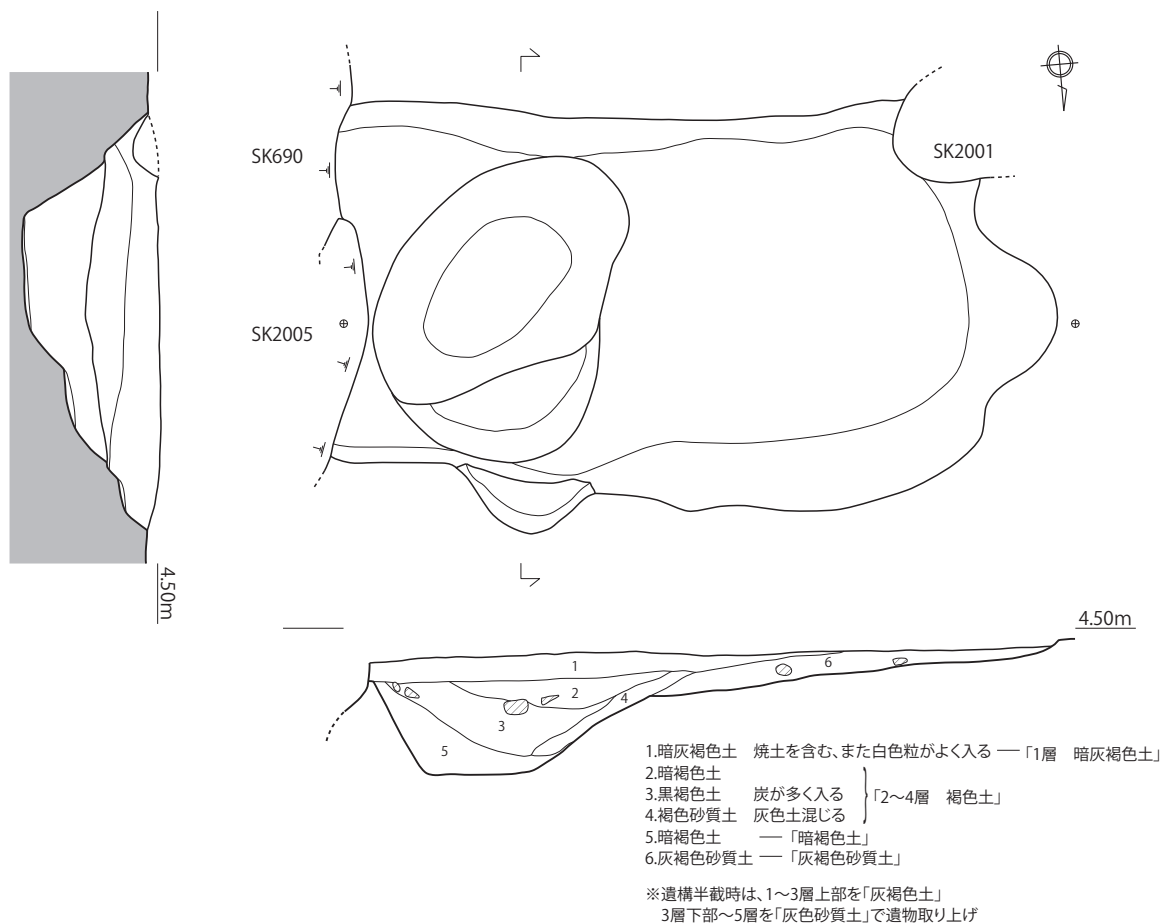


97-1E SK2005・2098

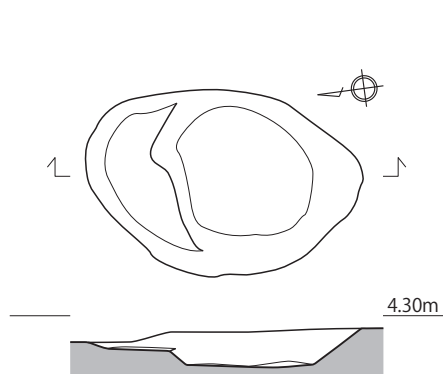


第151図 第97-1E次調査区 土坑 遺構実測図19 (1/60)

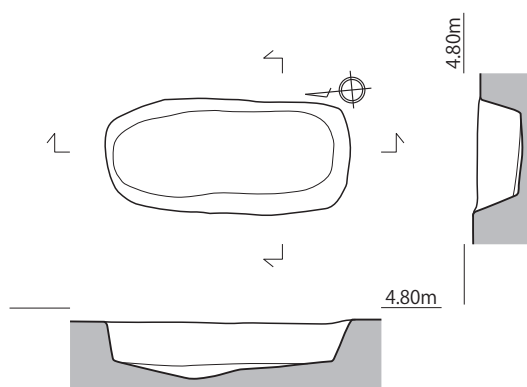
97-1E SK2015



97-1E SK2035

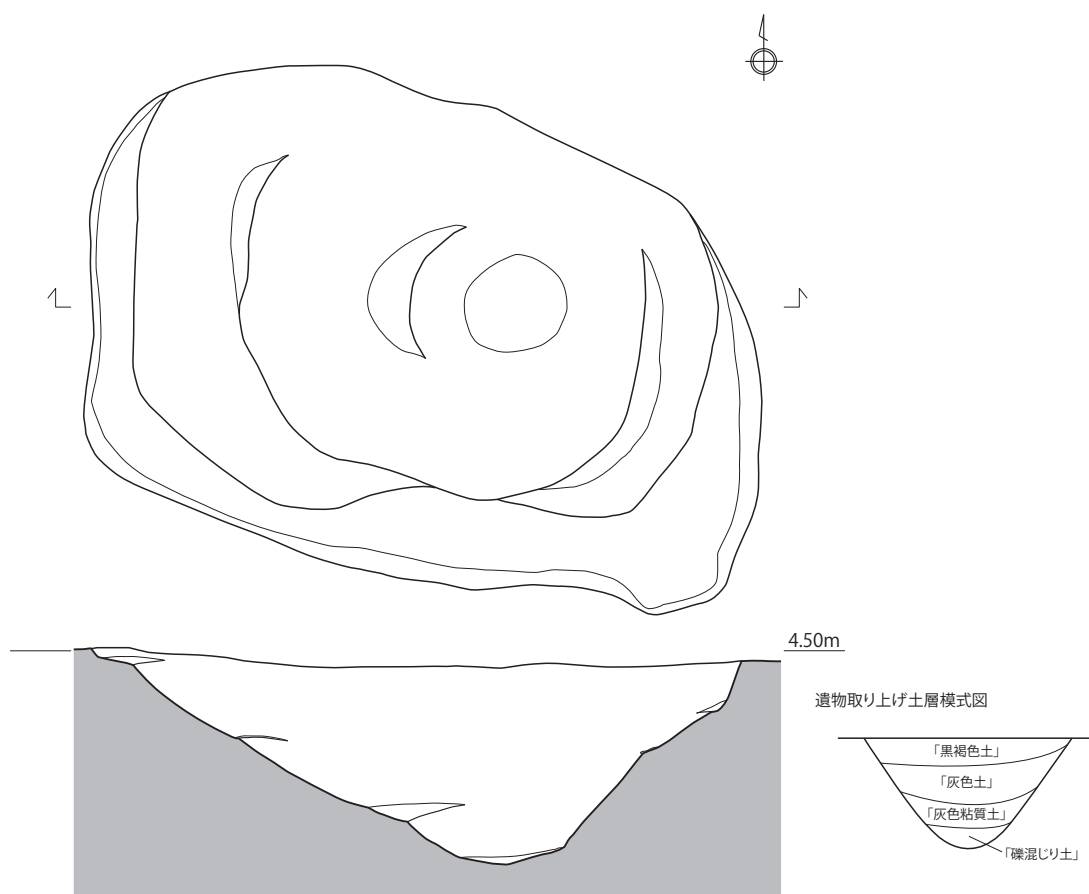


97-1E SK2043

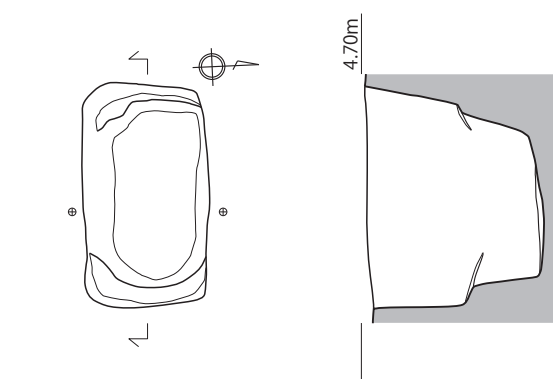


第 152 図 第 97-1E 次調査区 土坑 遺構実測図 20 (1/60)

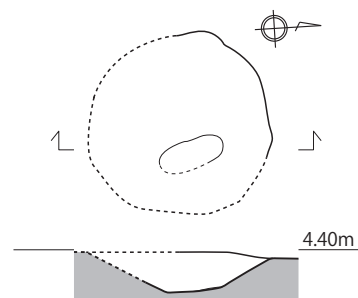
97-1E SK2045



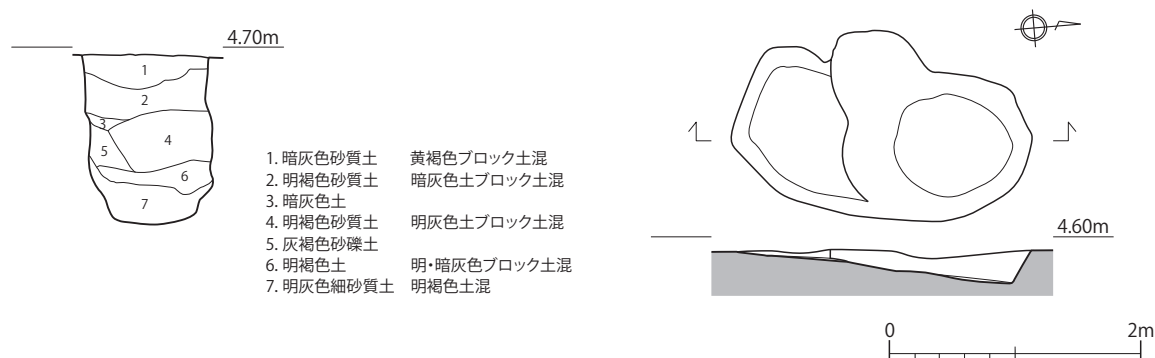
97-1E SK2055



97-1E SK2078



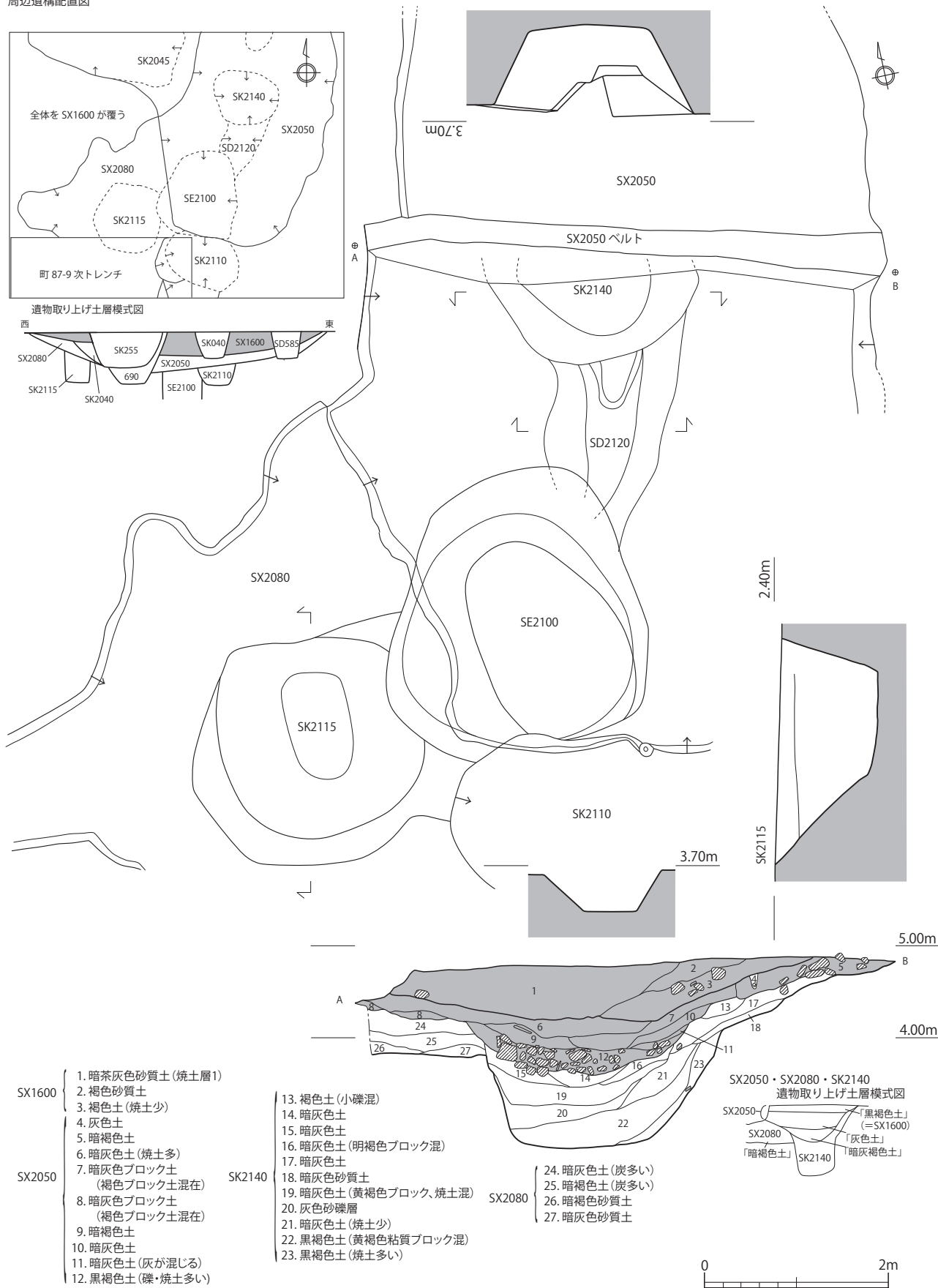
97-1E SK2081



第153図 第97-1E次調査区 土坑 遺構実測図21 (1/60)

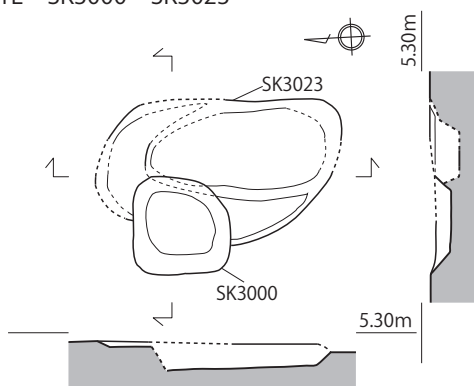
97-1E SK2115・2140・SD2120・SX2050 (SX1600・2080・SK2040)

周辺遺構配置図

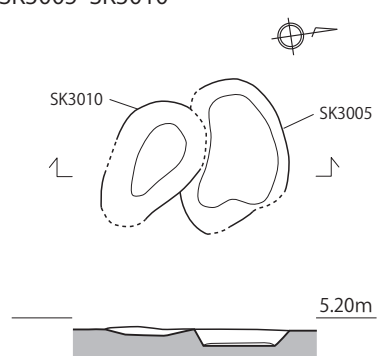


第 154 図 第 97-1E 次調査区 土坑 遺構実測図 22 (1/60)

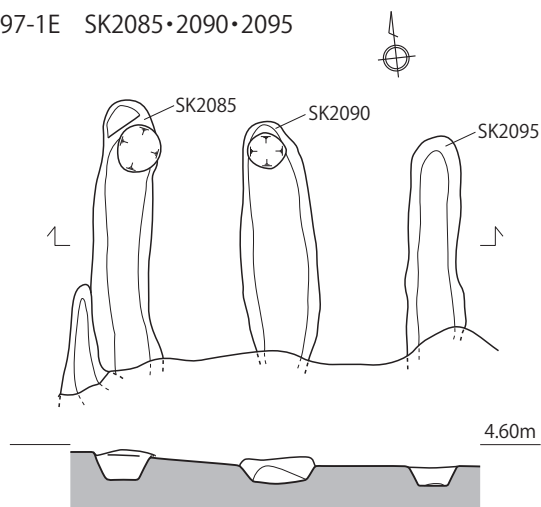
97-1E SK3000 SK3023



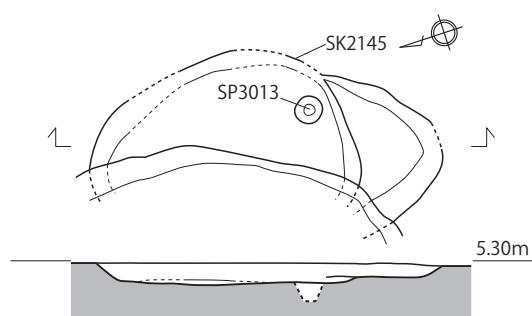
97-1E SK3005 SK3010



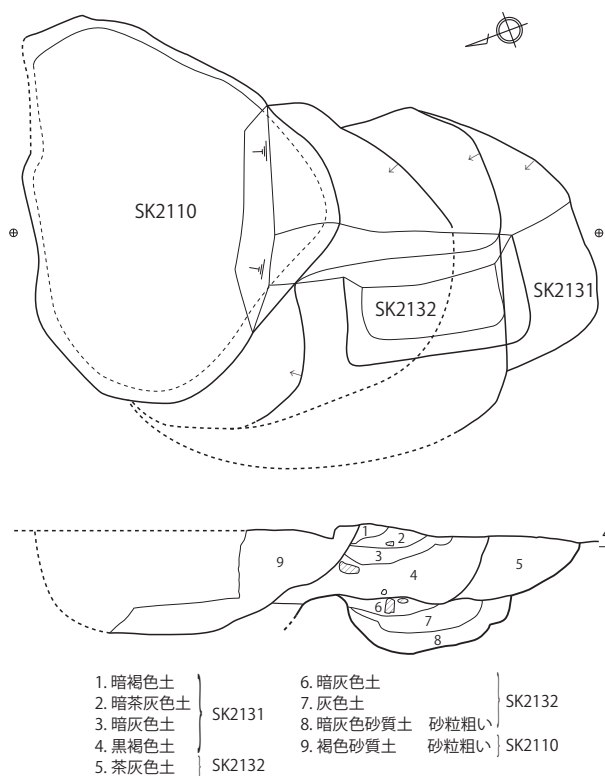
97-1E SK2085・2090・2095



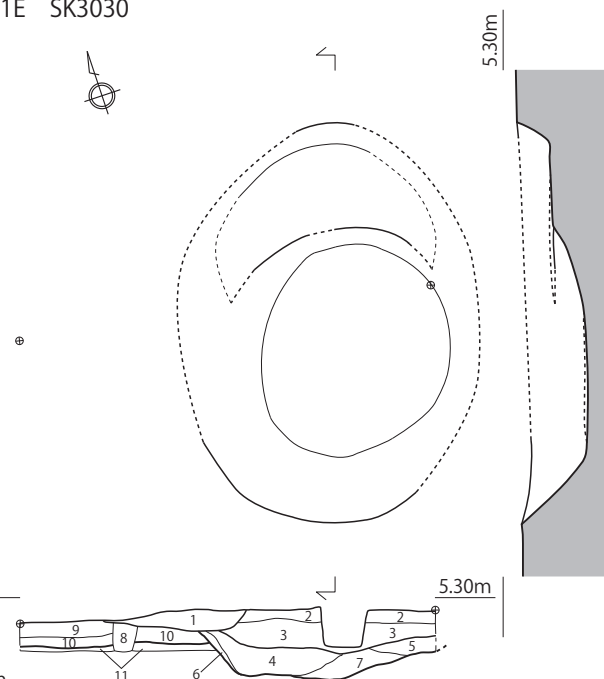
97-1E SK2145 SP3013



97-1E SK2110・2131・2132



97-1E SK3030



- |          |                |        |
|----------|----------------|--------|
| 1. 暗褐色土  | 6. 暗灰色土        | SK2132 |
| 2. 暗茶灰色土 | 7. 灰色土         |        |
| 3. 暗灰色土  | 8. 暗灰色砂質土 砂粒粗い | SK2110 |
| 4. 黒褐色土  | 9. 褐色砂質土 砂粒粗い  |        |
| 5. 茶灰色土  |                |        |

- |                                  |                       |
|----------------------------------|-----------------------|
| 1. 褐灰色粘質土(炭・焼土・多量含む)<br>(マンガン沈着) | 8. 暗褐色粘質土(炭少量含む) - SP |
| 2. 灰褐色粘質土(炭・焼土少量含む)              | 9. 灰褐色粘質土             |
| 3. 暗褐色粘質土(炭・焼土中量含む)              | 10. 灰褐色粘質土(9層より暗い)    |
| 4. 暗褐色粘質土(炭・焼土微量含む)              | 11. 褐色粘質土             |
| 5. 褐色粘質土                         |                       |
| 6. 明褐色細砂質土                       |                       |
| 7. 明黄褐色シルト(炭微量含む)                |                       |
- 「上層」で遺物取り上げ  
「下層」で遺物取り上げ
- 整地層か

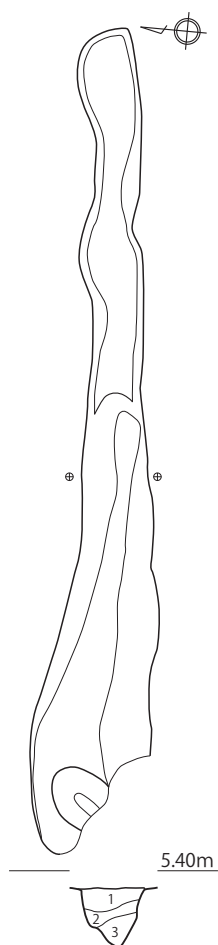


第155図 第97-1E次調査区 土坑 遺構実測図23 (1/60)

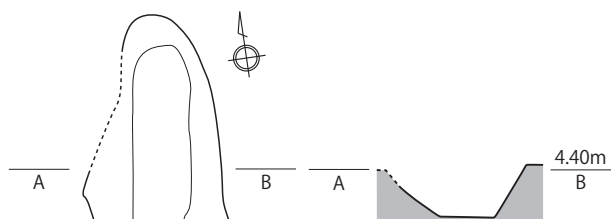


97-1E SD150

97-1E SD957

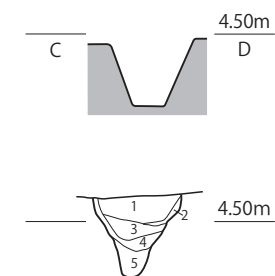
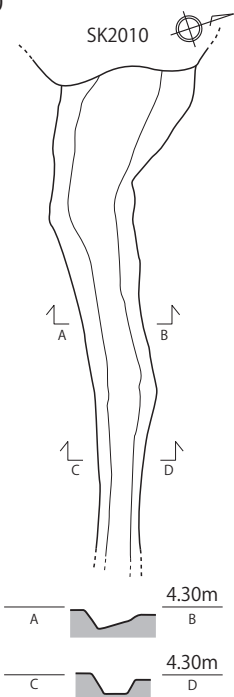


1. 茶褐色土 焼土、炭を含む 「茶褐色土」で遺物取り上げ  
 2. 茶灰砂質土 焼土若干あり 褐色土ブロック混じる } 「灰色土」で  
 3. 暗褐色土 多少10cm程礫を含む 褐色土ブロック混じる } 遺物取り上げ



1. 暗茶色土 焼土・炭化物斑状に多量含む  
 2. 明黄色土 灰砂質土多量含む  
 3. 灰黄色土 灰砂質土多量含む 炭化物微量含む  
 4. 淡灰黄色土 灰砂質土少量含む  
 5. 灰黄色土 砂質土多量含む

97-1E SD2030

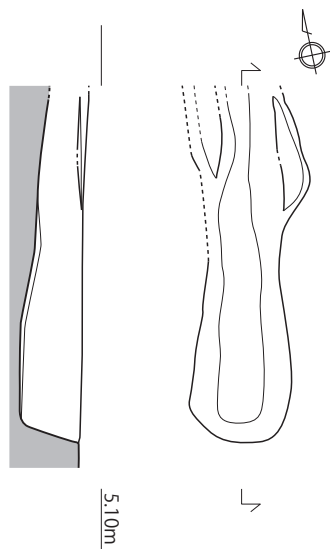


1. 暗灰色土 明灰色砂質土ブロック混じる  
 炭、焼土微量に入る  
 2. 暗灰褐色砂質土 炭、焼土微量に入る  
 3. 暗灰色土 明黄灰色砂質混在土層  
 炭、焼土微量に入る  
 4. 暗灰色土 1cmほどの礫が入る  
 炭、焼土微量に入る  
 5. 暗褐色土 2cm～3cm程の礫が入る



第156図 第97-1E次調査区 道路状遺構 遺構実測図1 (1/60)

97-1E SD2065

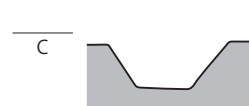
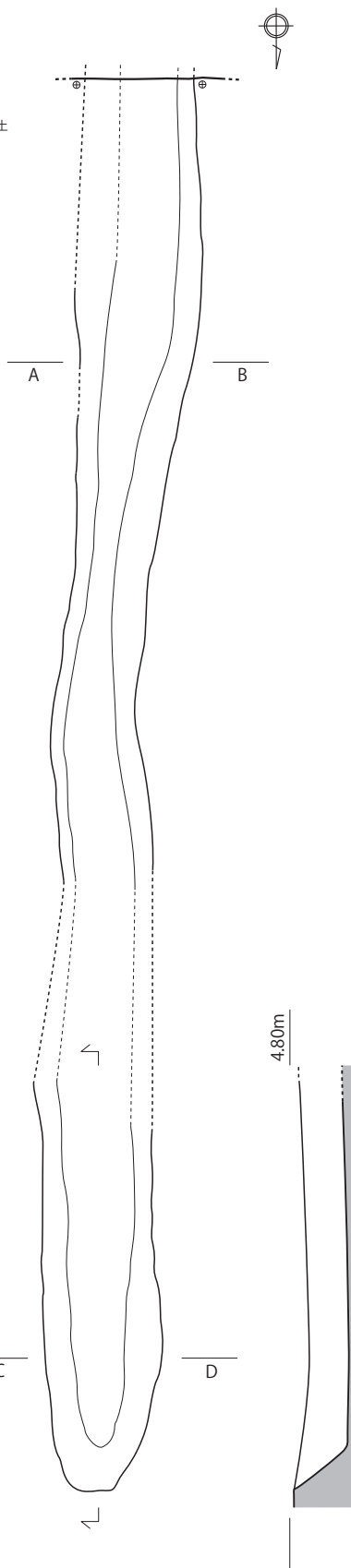
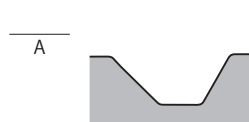


97-1E SD2128

南壁土層断面図

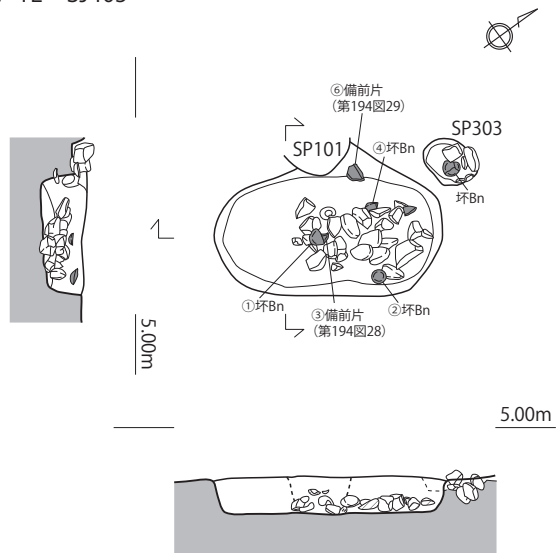


1. 暗灰色砂質土
2. 暗灰色土(小礫混じり)
3. 暗褐色土
4. 暗褐色砂質土

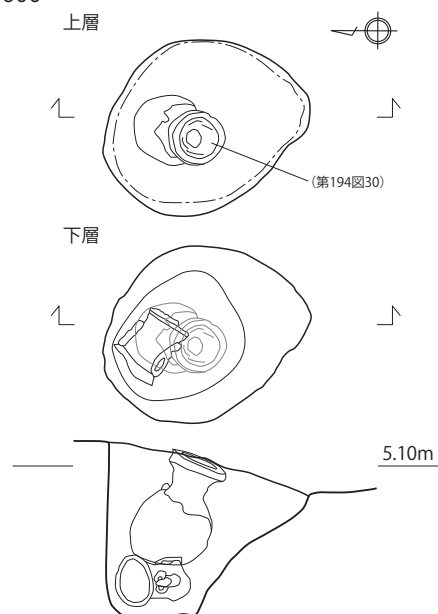


第157図 第97-1E次調査区 道路状遺構 遺構実測図2 (1/60)

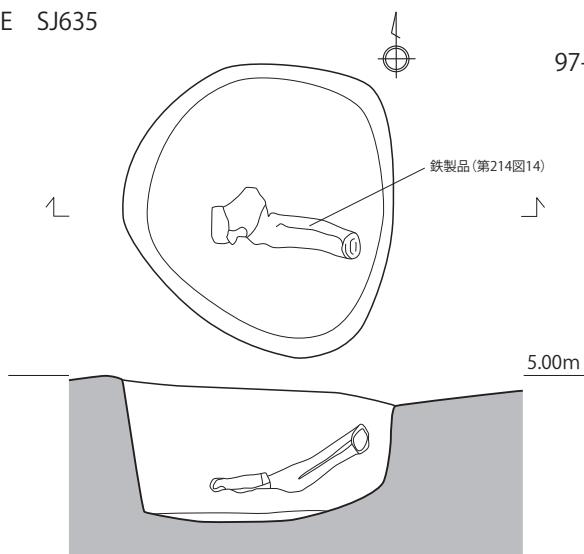
97-1E SJ405



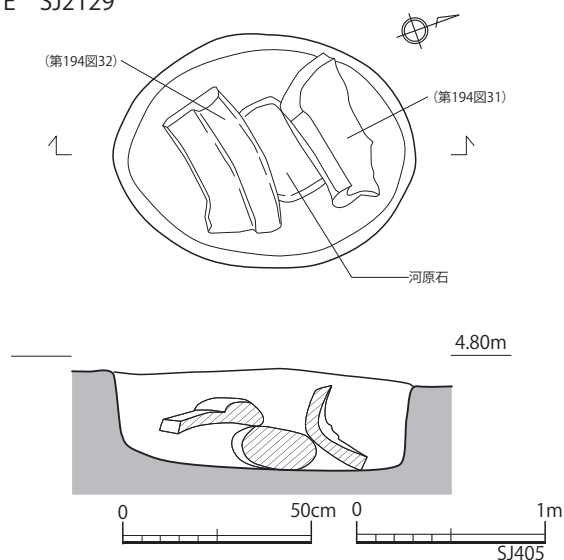
97-1E SJ600



97-1E SJ635

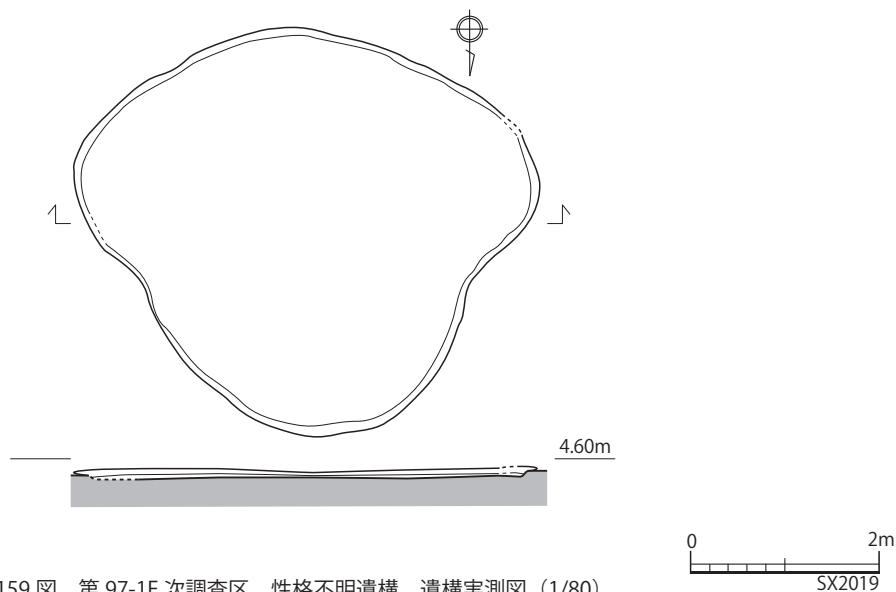


97-1E SJ2129



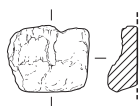
第 158 図 第 97-1E 次調査区 埋納遺構 遺構実測図 (1/20・1/40)

97-1E SX2019



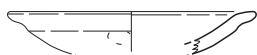
第 159 図 第 97-1E 次調査区 性格不明遺構 遺構実測図 (1/80)

97-1E SB360 j(SP1254)




1

97-1E SB365 h(SP2079) 掘方



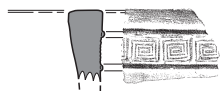
2



3




4



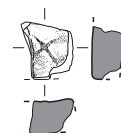
5



6



7



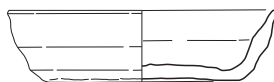
8

97-1E SB795 e(SP784)



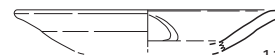
9

97-1E SB795 h(SP891)



10

97-1E SB795 g(SP683)



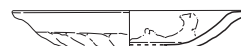
11

97-1E SB800 a(SP662)



12

97-1E SB810 f(SP1003)



13

97-1E SB820 a(SP469)



14

97-1E SB820 f(SP651)

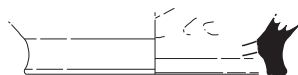


15



16

97-1E SB825 a(SP291)



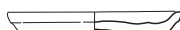
17

97-1E SB825 h(SP408)



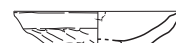
18

97-1E SB835 f(SP338)



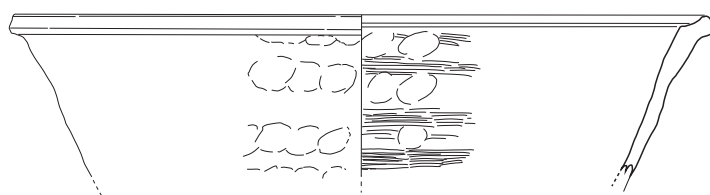
19

97-1E SB840 c(SP1109)

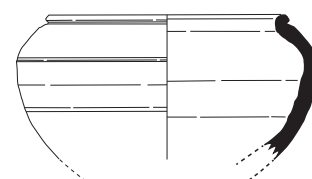


20

97-1E SB890 j(SP1369)



21

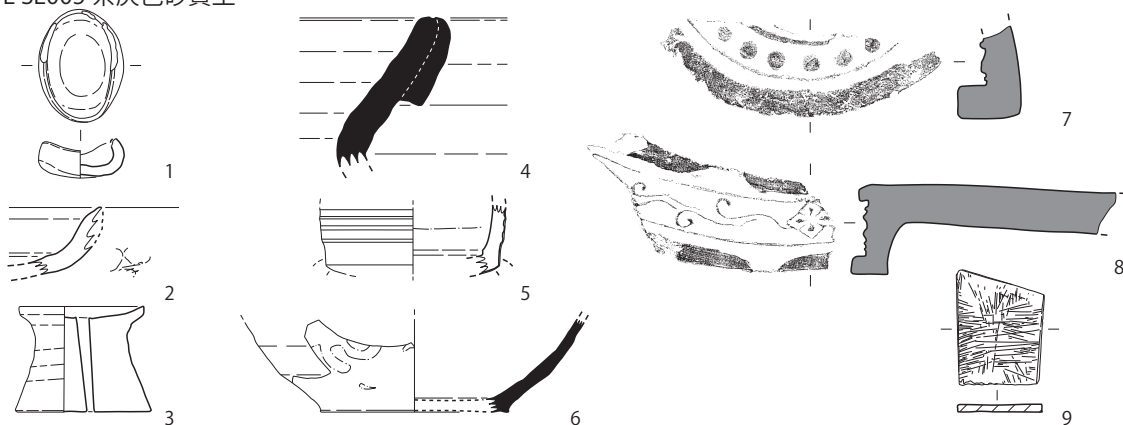


22

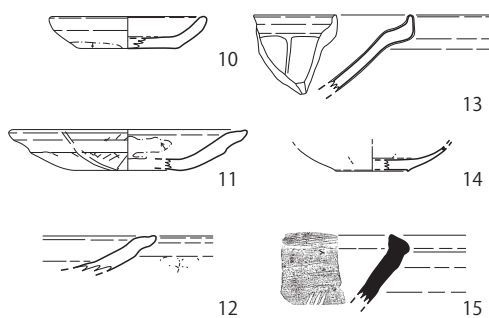


第160図 第97-1E次調査区 遺物実測図1 (1/4)

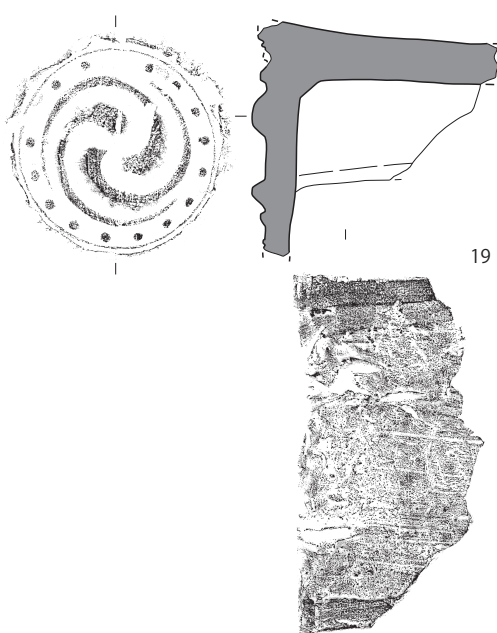
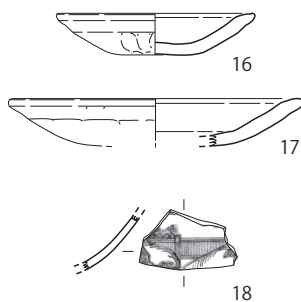
97-1E SE005 茶灰色砂質土



97-1E SE005 裏込



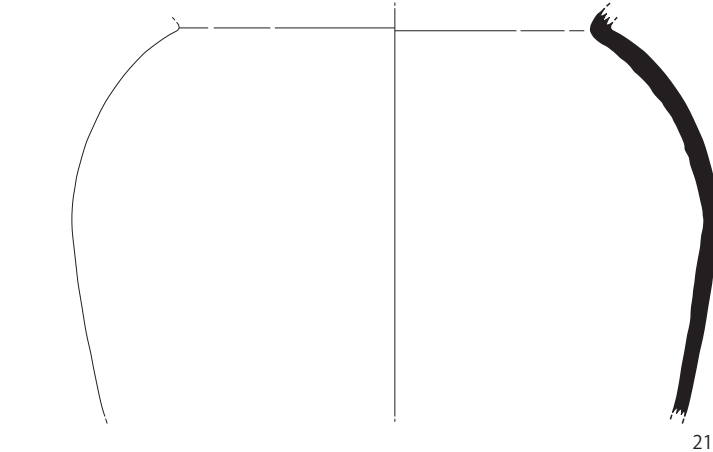
97-1E SE010 枠内礫層



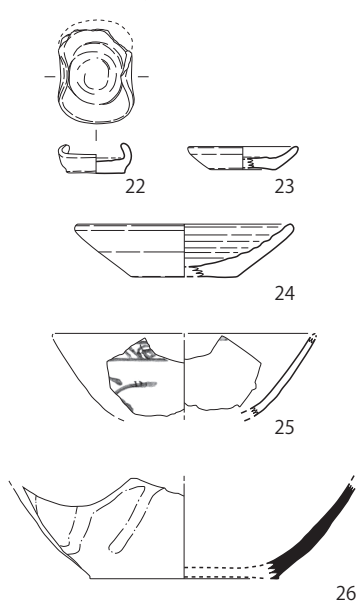
97-1E SE010 枠内茶灰色土



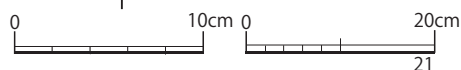
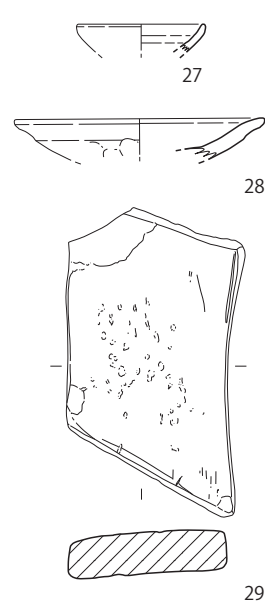
97-1E SE010 枠内灰色粘質土



97-1E SE010 裏込



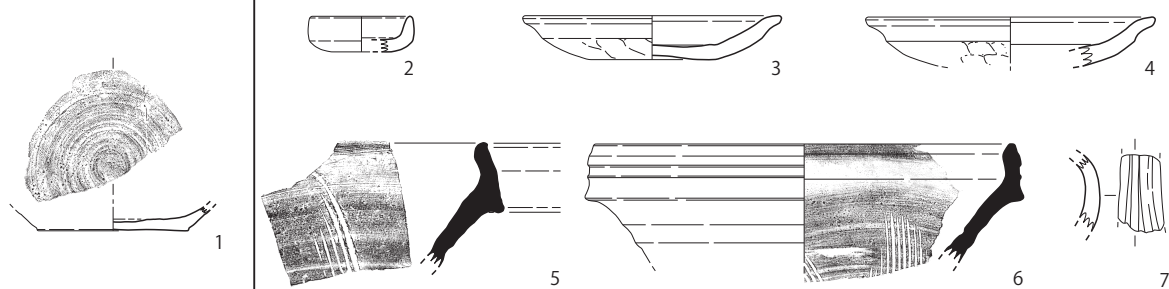
97-1E SE030



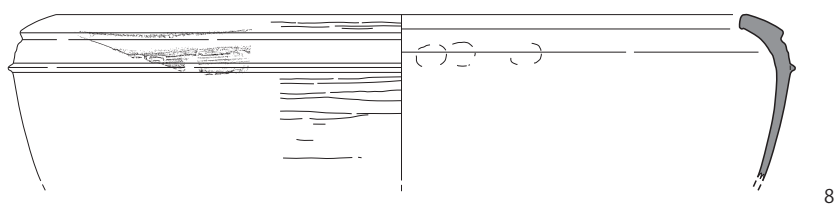
第 161 図 第 97-1E 次調査区 遺物実測図 2 (1/4・1/8)

97-1E SE075 灰黄褐色土

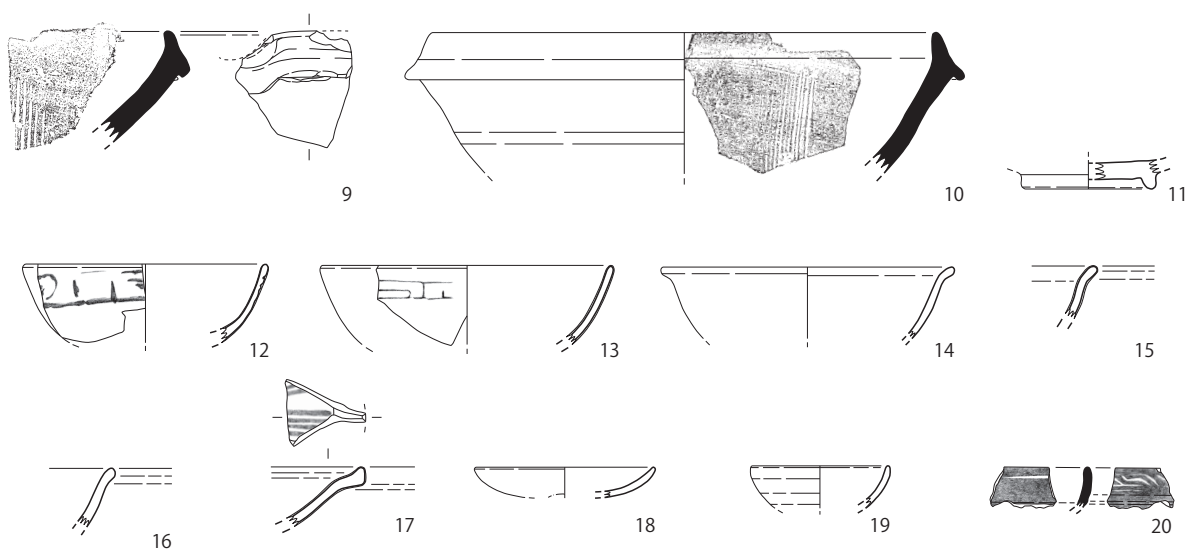
97-1E SE090 灰黄褐色土



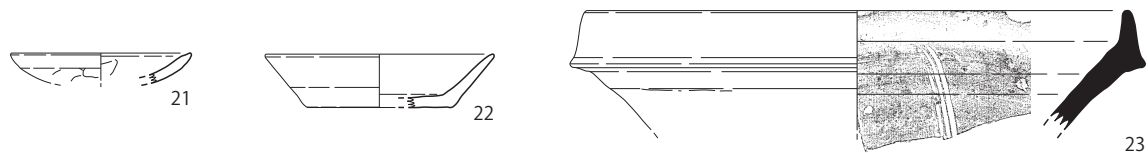
97-1E SE225



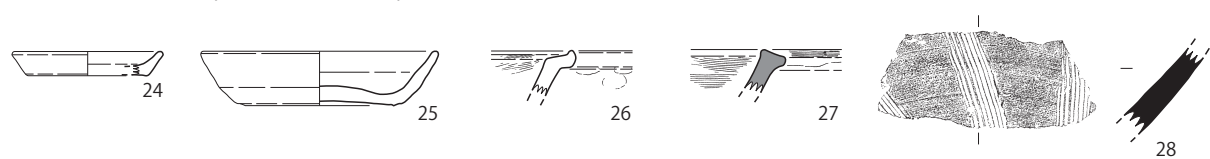
97-1E SE225 灰褐色土



97-1E SE225 灰色砂質土



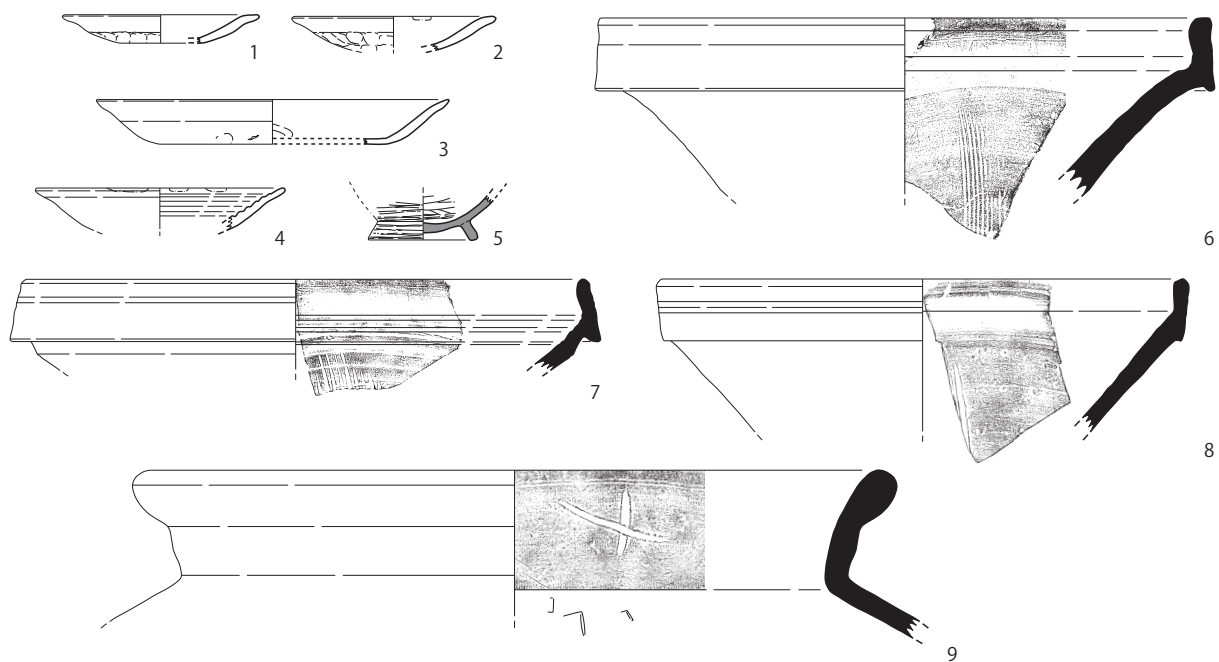
97-1E SE2020 裏込 (灰色ブロック土)



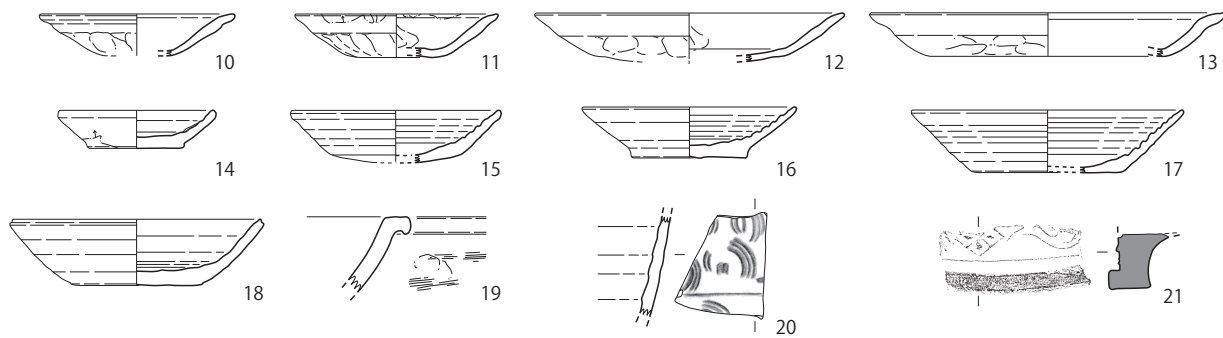
第 162 図 第 97-1E 次調査区 遺物実測図 3 (1/4)



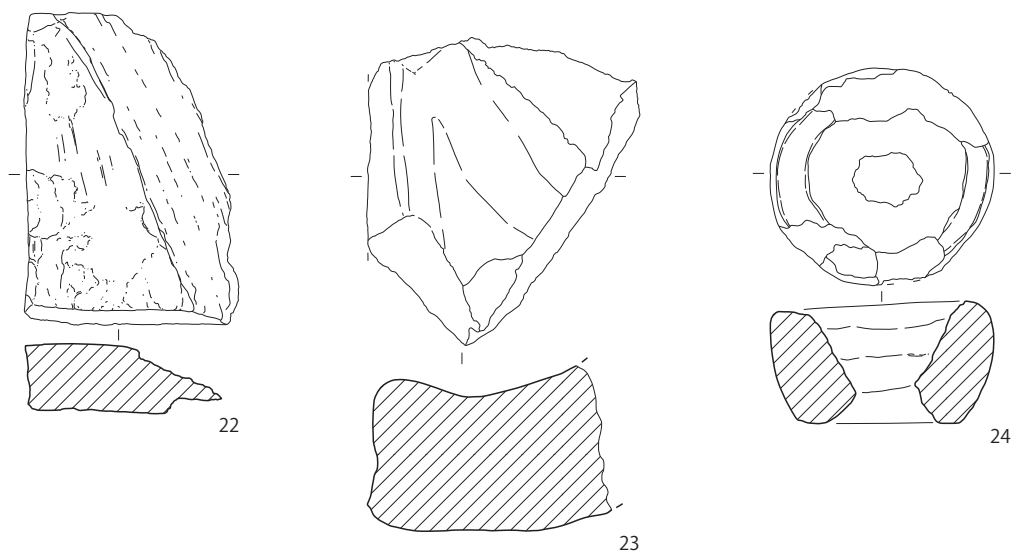
97-1E SE2100



97-1E SE2100 • SD2120

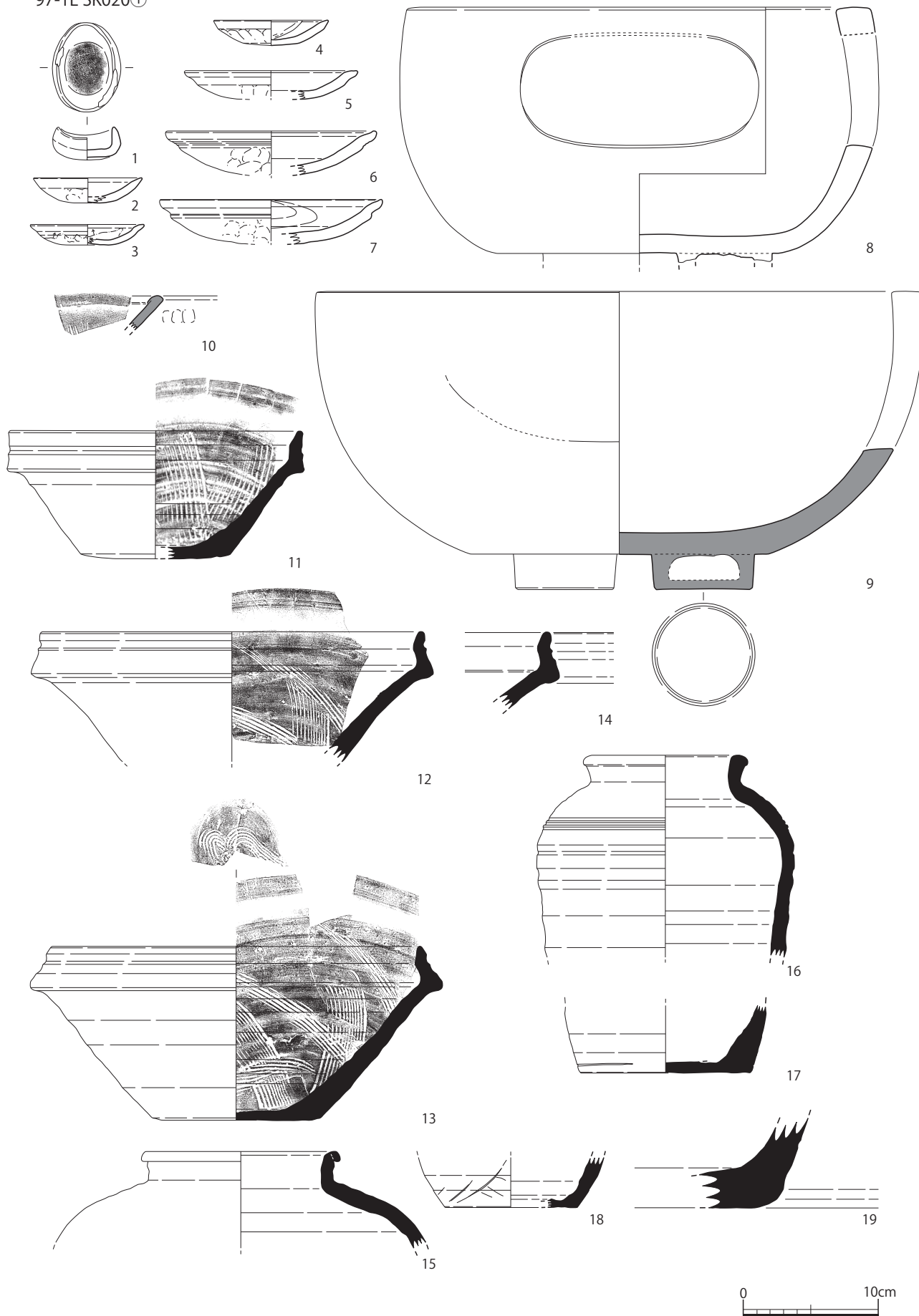


97-1E SK019



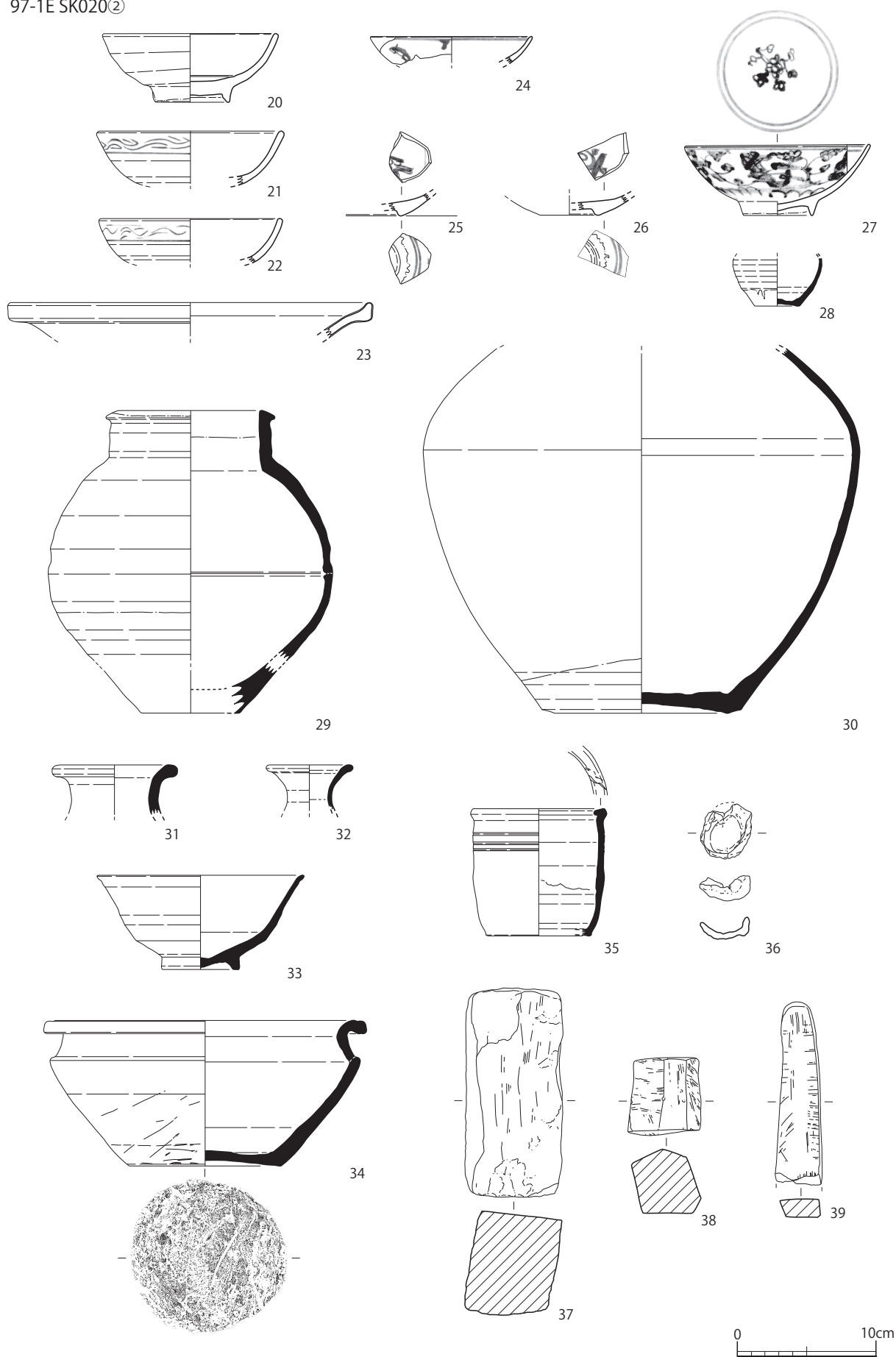
第 163 図 第 97-1E 次調査区 遺物実測図 4 (1/4)

97-1E SK020①



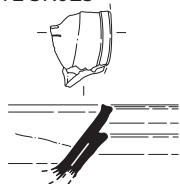
第164図 第97-1E次調査区 遺物実測図5 (1/4)

97-1E SK020②

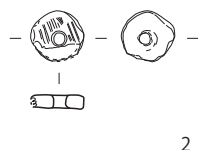


第165図 第97-1E次調査区 遺物実測図6 (1/4)

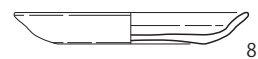

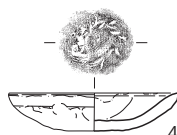
97-1E SK025



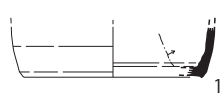
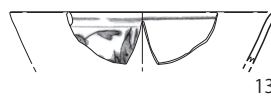
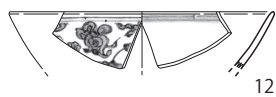
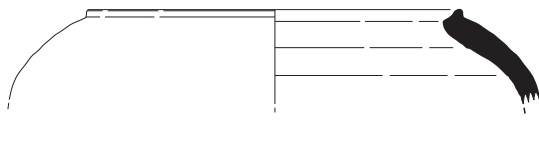
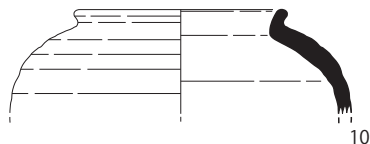
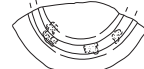
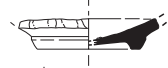
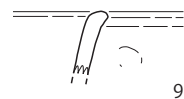
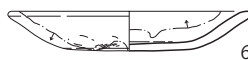
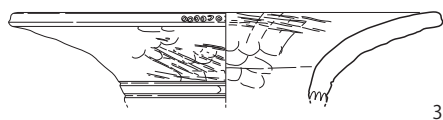
97-1E SK033



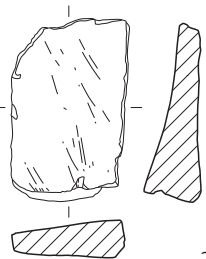
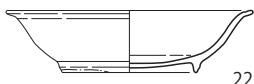
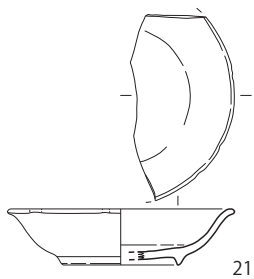
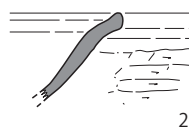
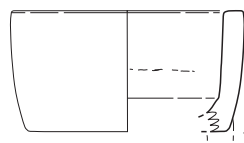
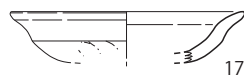
97-1E SK040



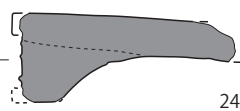
97-1E SK039



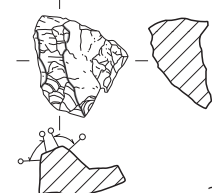
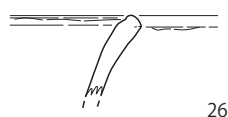
97-1E SK040 焼土層



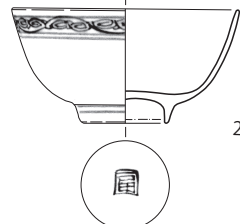
97-1E SK044



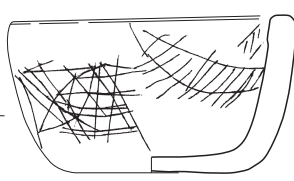

97-1E SK050



97-1E SK050 暗灰色土 (焼土層)

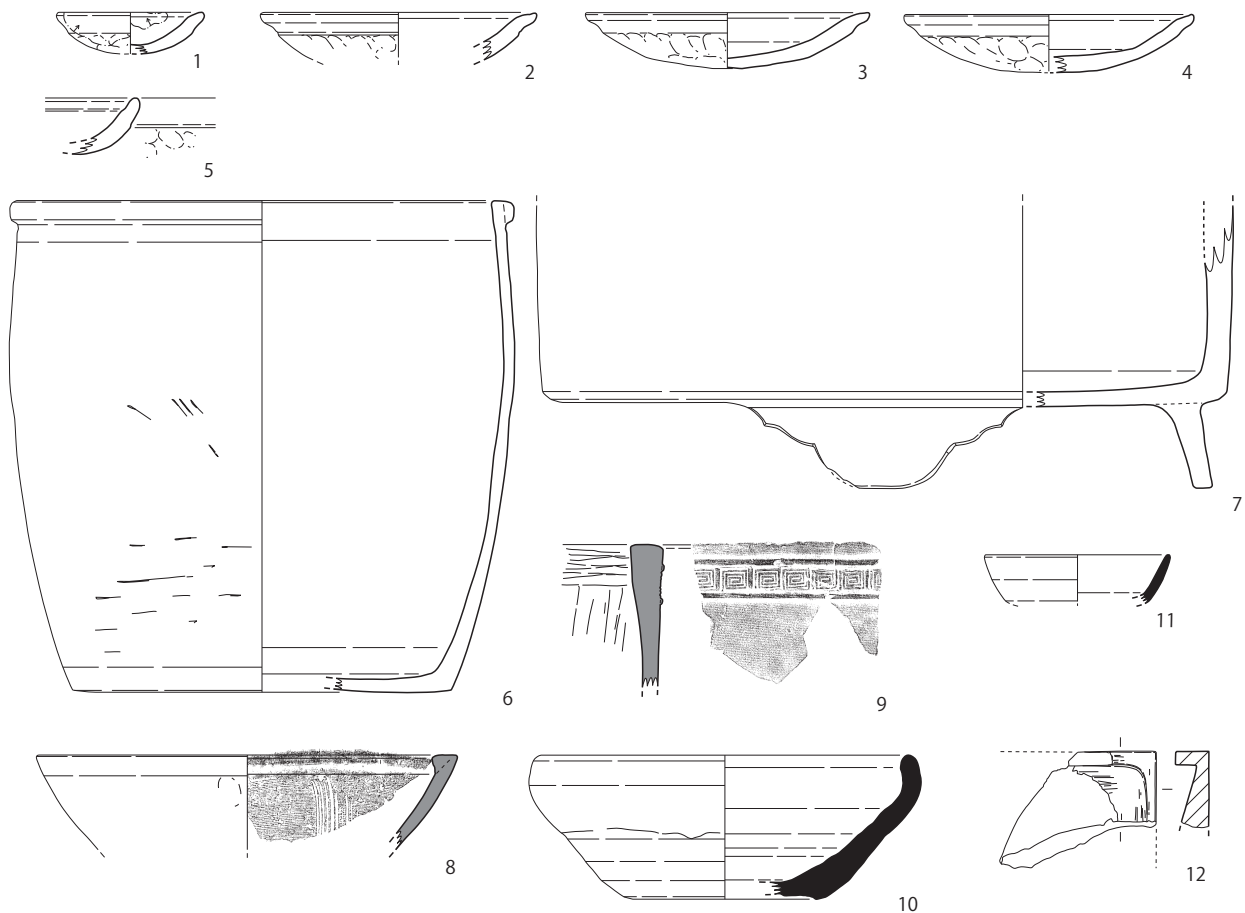


97-1E SK053



第166図 第97-1E次調査区 遺物実測図7 (1/2・1/4)

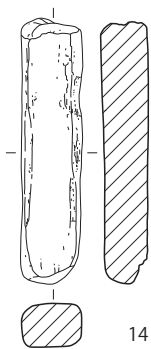
97-1E SK060



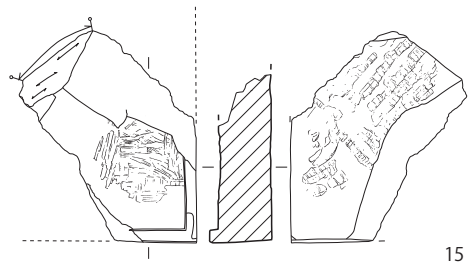
97-1E SK063



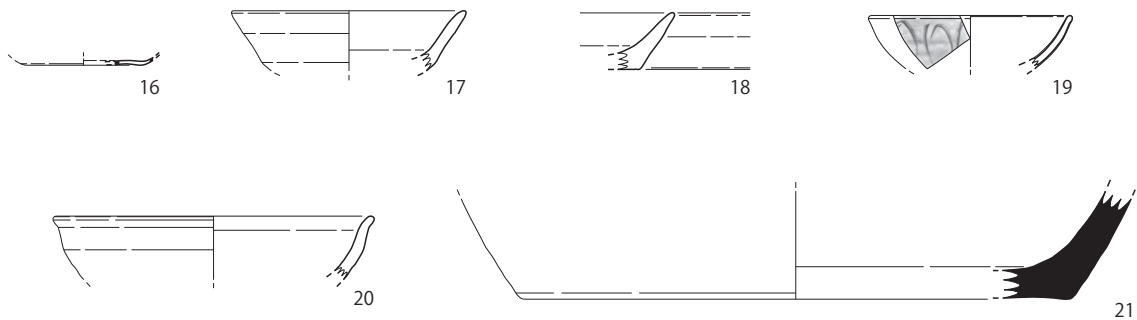
97-1E SK065 黒褐色土



97-1E SK068



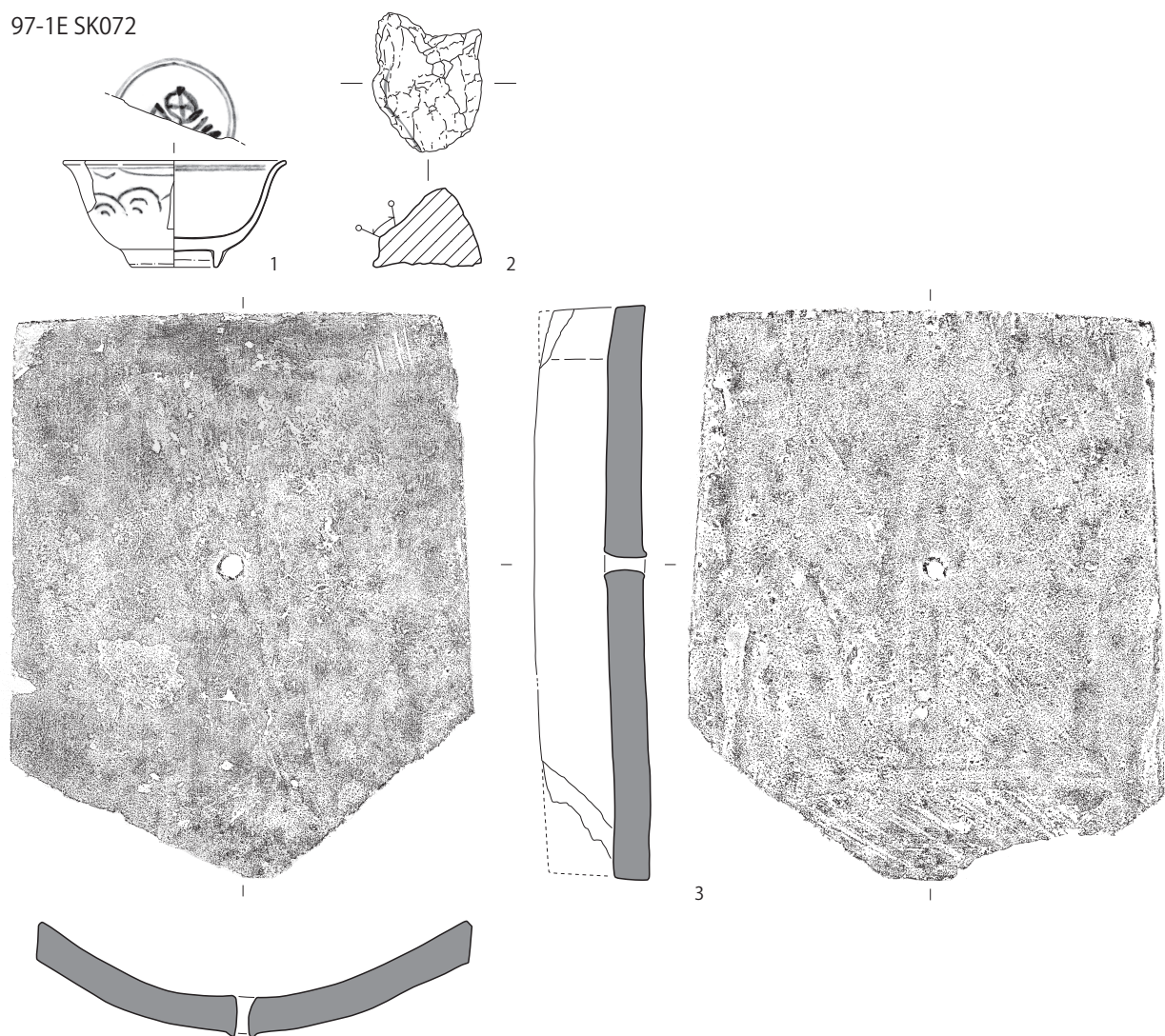
97-1E SK070 褐色土



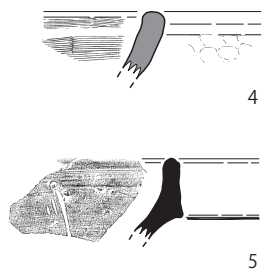
第167図 第97-1E次調査区 遺物実測図8 (1/4)



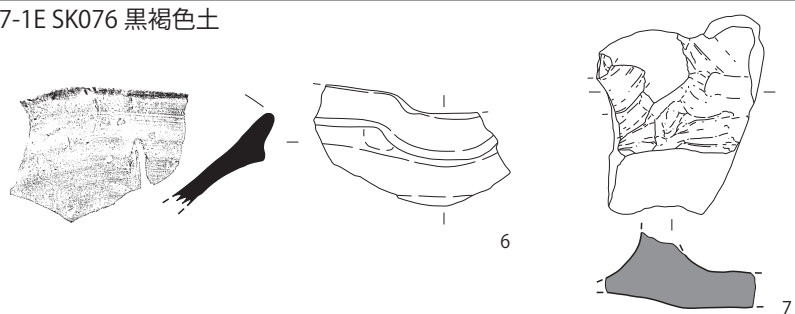
97-1E SK072



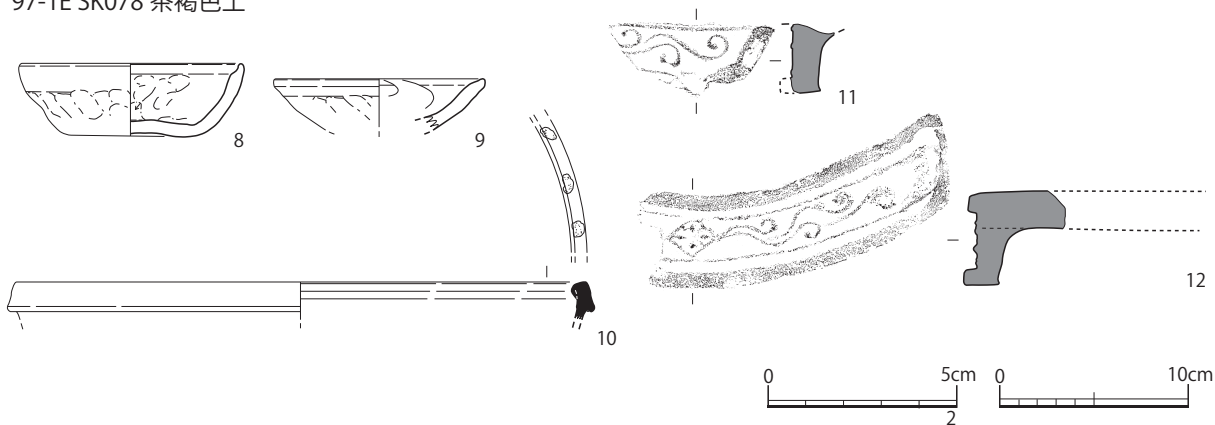
97-1E SK073



97-1E SK076 黒褐色土



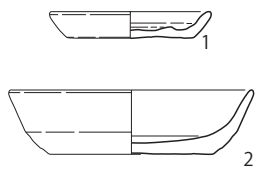
97-1E SK078 茶褐色土



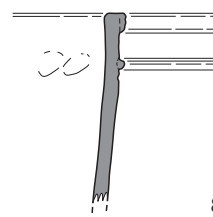
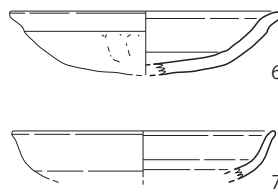
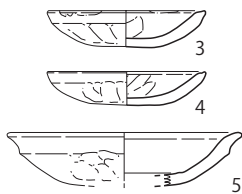
第 168 図 第 97-1E 次調査区 遺物実測図 9 (1/2・1/4)



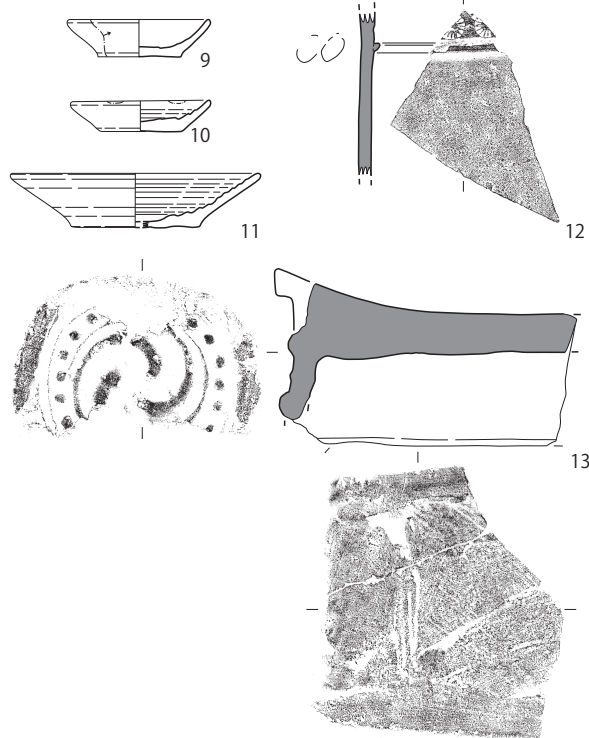
97-1E SK088



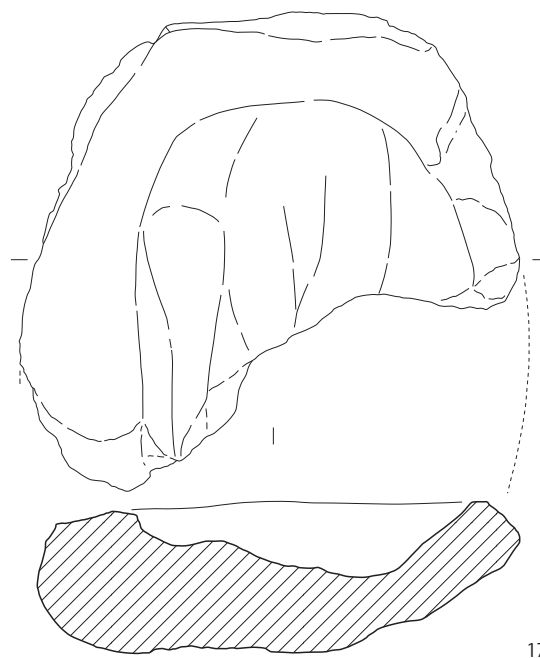
97-1E SK095



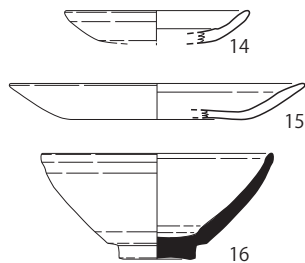
97-1E SK098



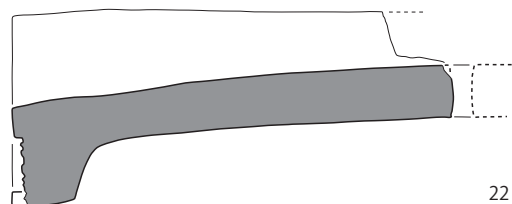
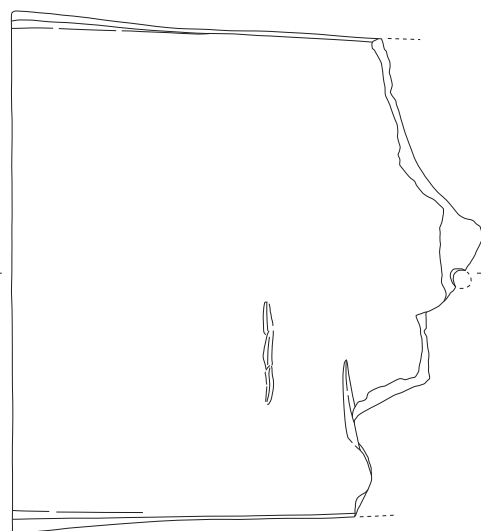
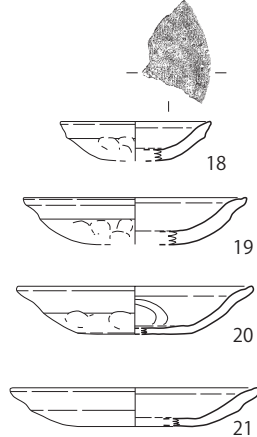
97-1E SK105



97-1E SK100



97-1E SK105 暗黒褐色土

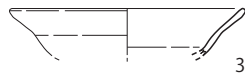


第 169 図 第 97-1E 次調査区 遺物実測図 10 (1/4)

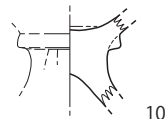
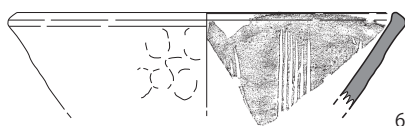
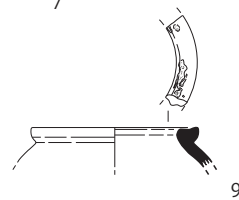
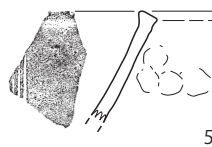
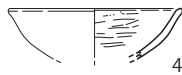
97-1E SK105 黒褐色土



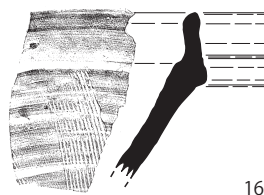
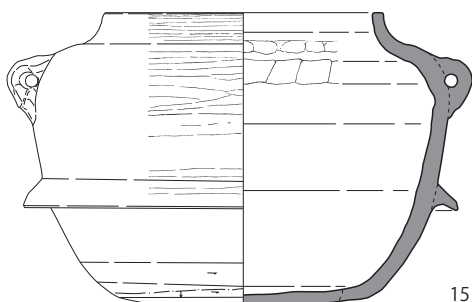
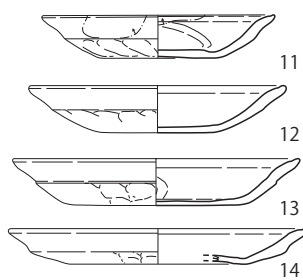
97-1E SK110 灰黄褐色土



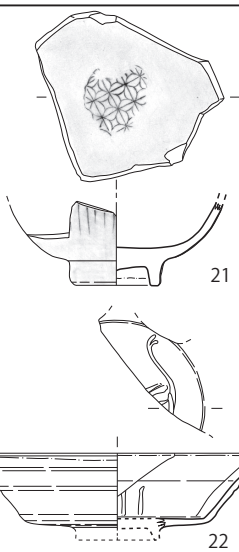
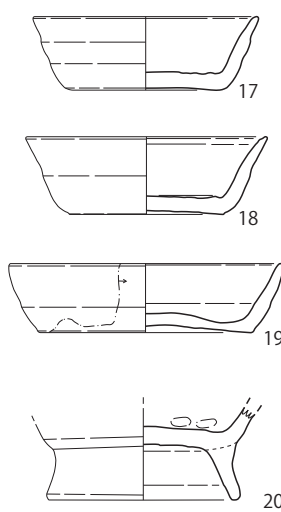
97-1E SK109 灰黄褐色土



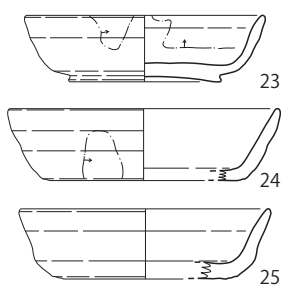
97-1E SK115



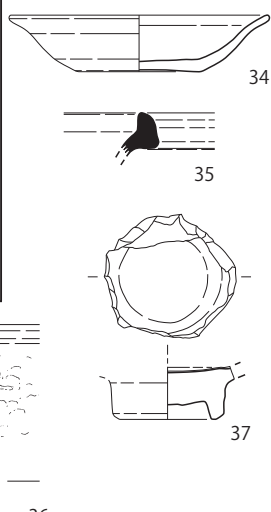
97-1E SK120



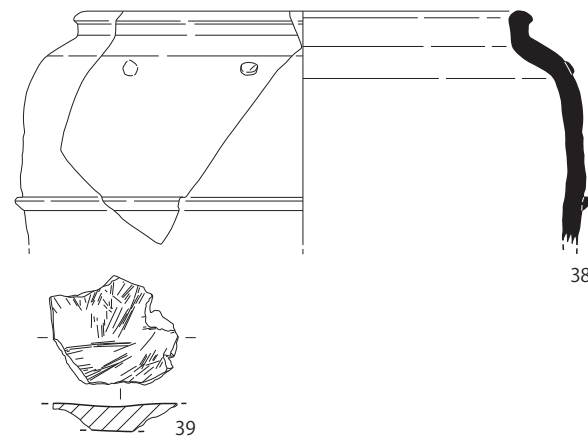

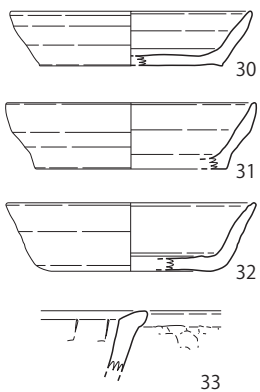
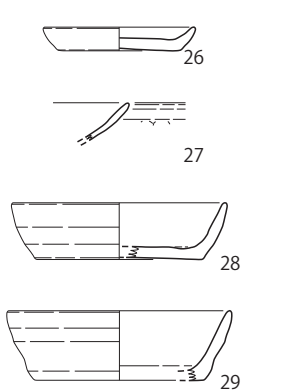
97-1E SK120 暗灰黄褐色土



97-1E SK125①

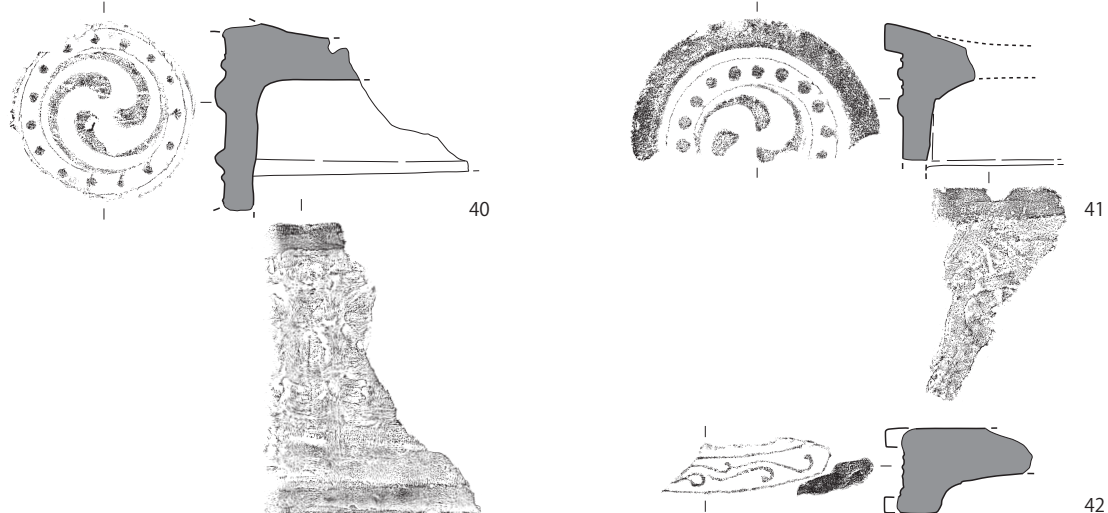


97-1E SK120 暗黄褐色土

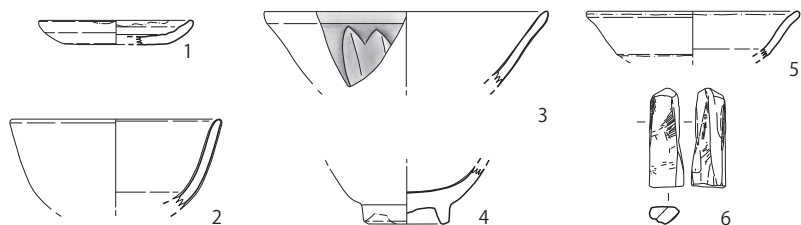


第 170 図 第 97-1E 次調査区 遺物実測図 11 (1/4)

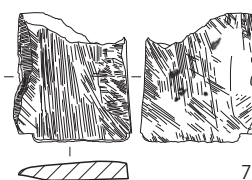
97-1E SK125②



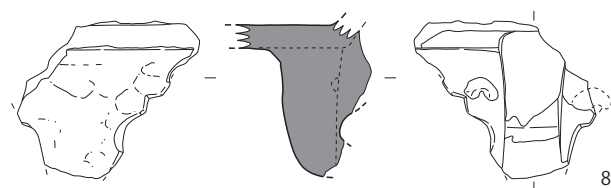
97-1E SK125 4 層暗灰色土



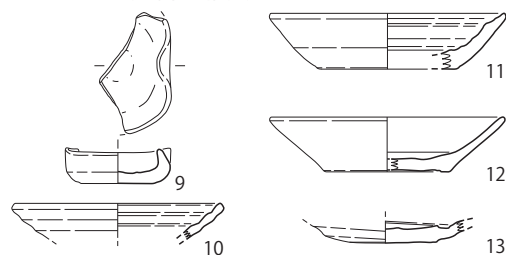
97-1E SK125 5 層淡灰色砂質土



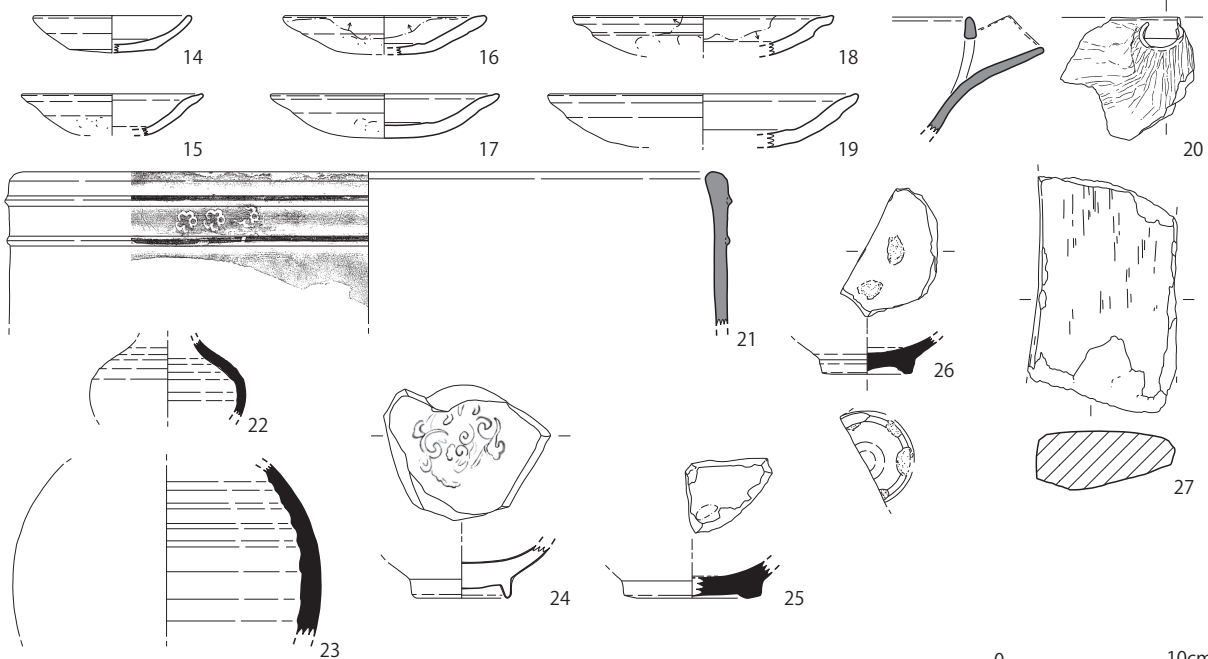
97-1E SK125 10 層黒褐色土



97-1E SK125 黒褐色粘質土

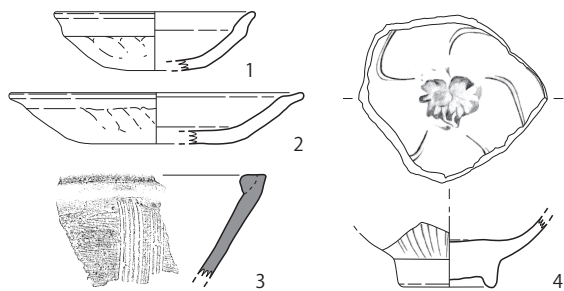


97-1E SK145

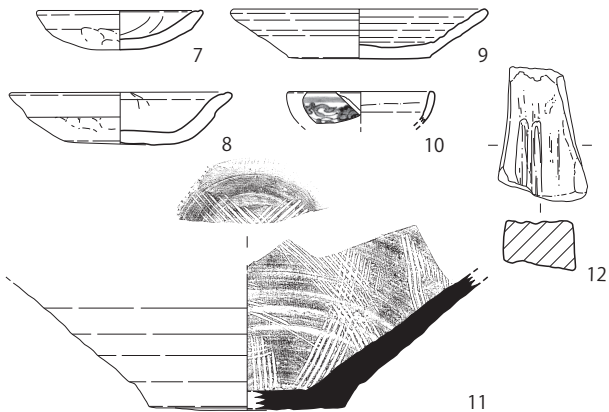


第171図 第97-1E次調査区 遺物実測図12 (1/4)

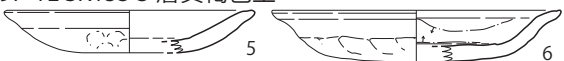
97-1E SK155 灰褐色烧土層



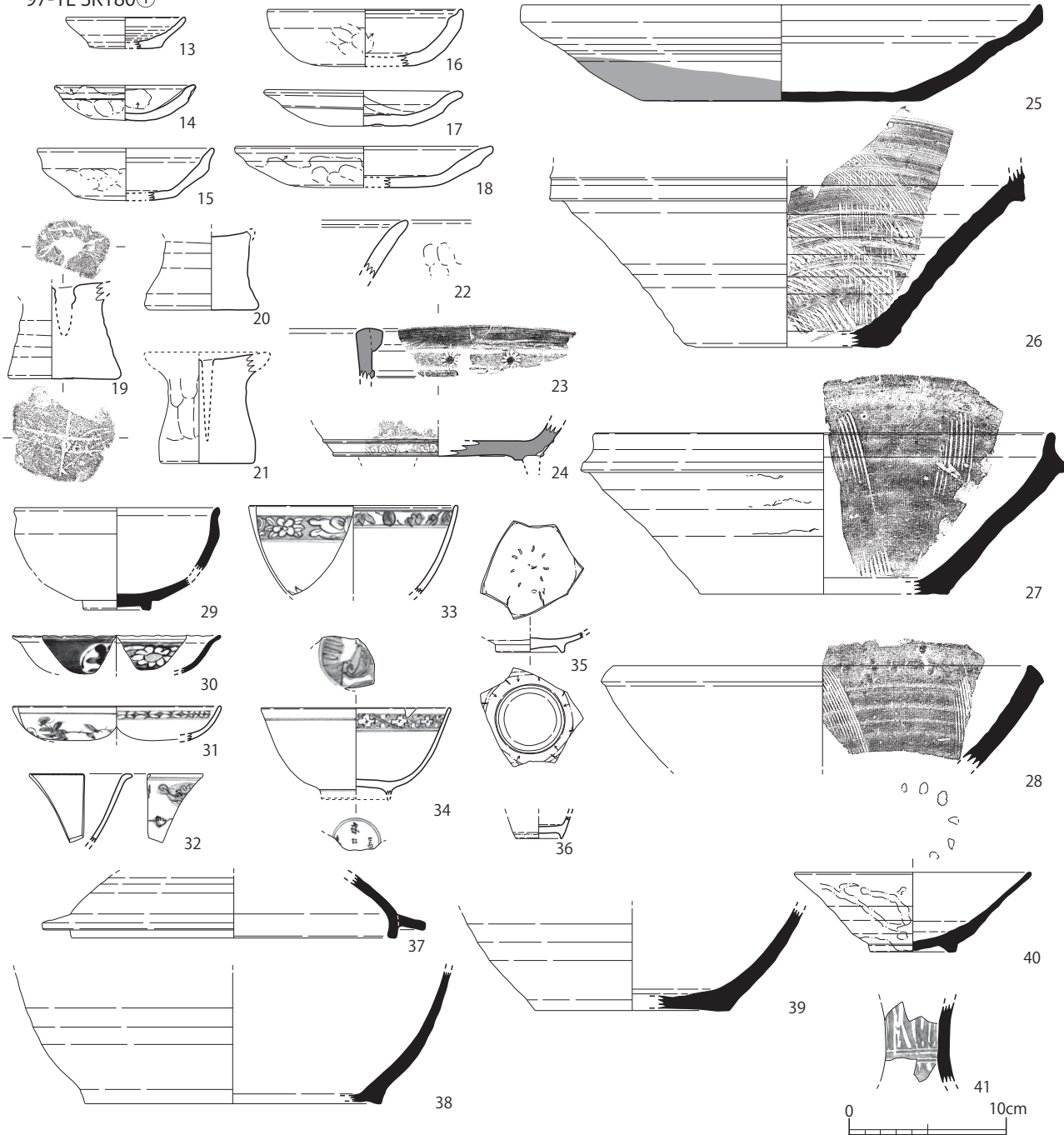
97-1E SK155 暗灰色土



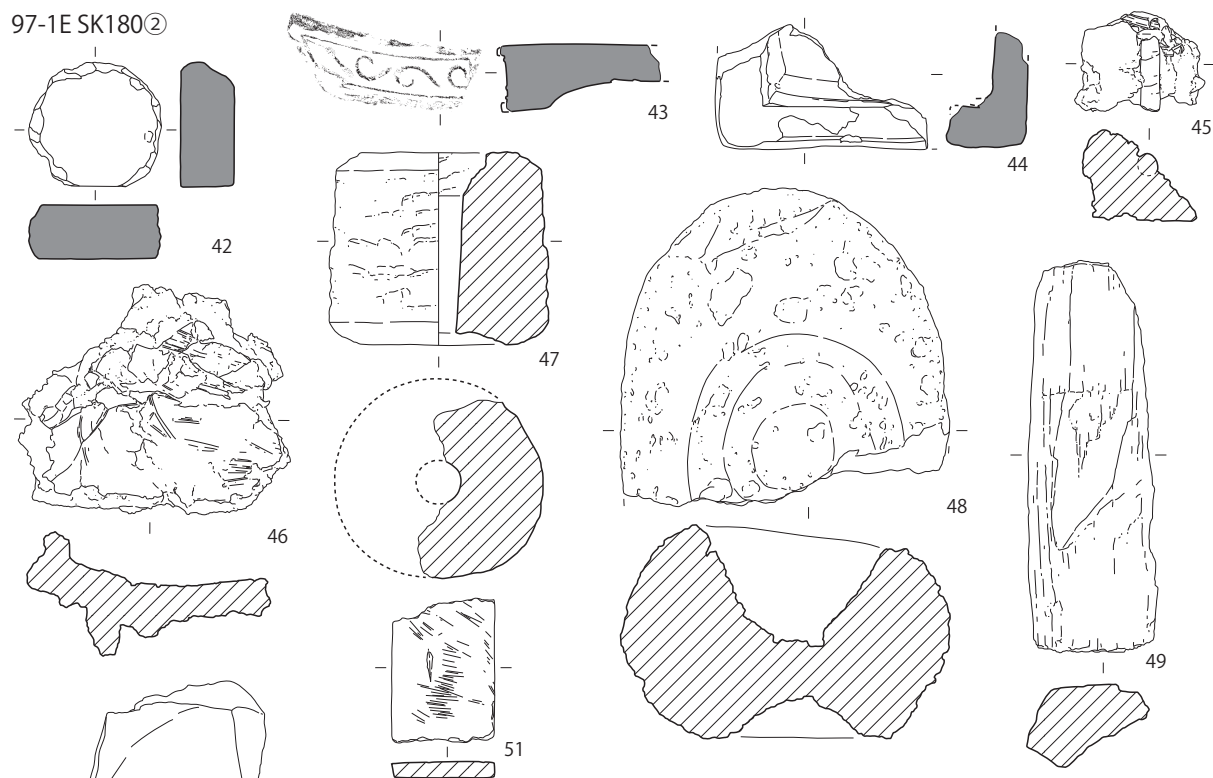
97-1E SK155 3層黄褐色土



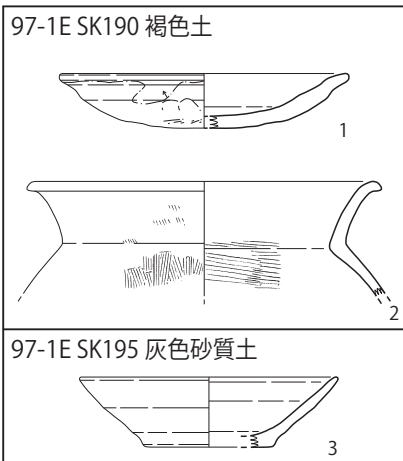
97-1E SK180①



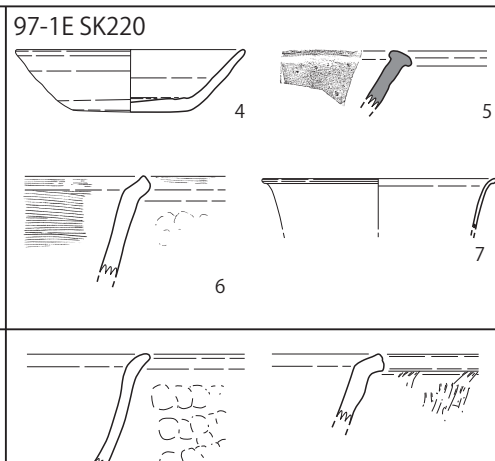
97-1E SK180②



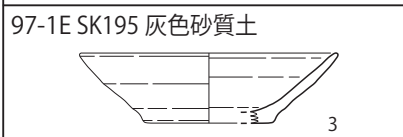
97-1E SK190 褐色土



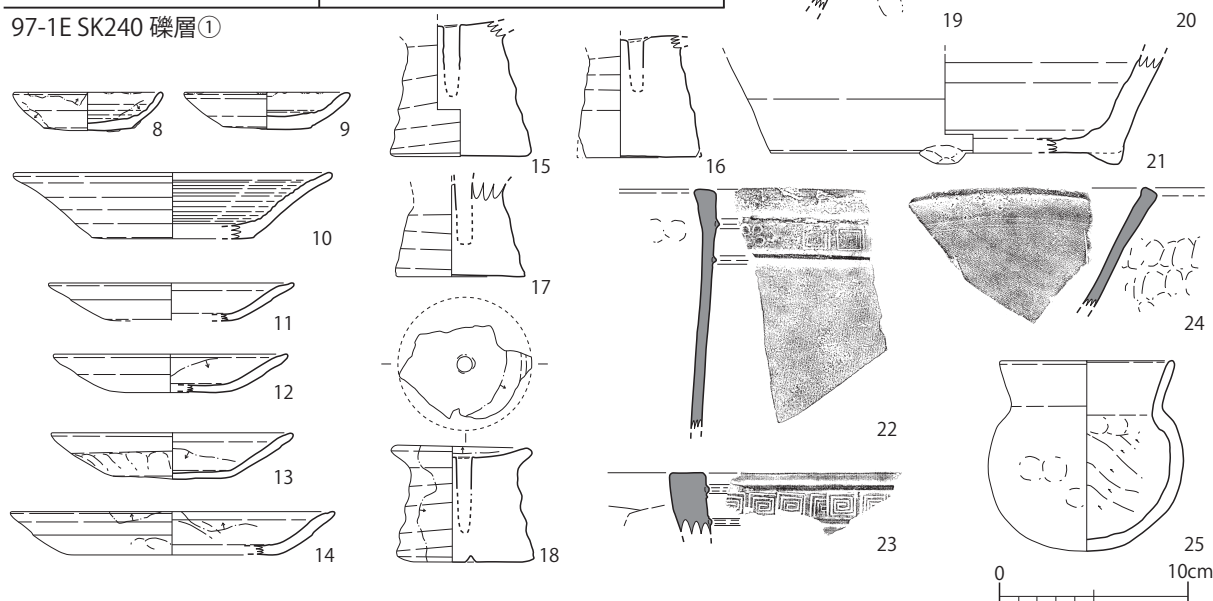
97-1E SK220



97-1E SK195 灰色砂質土




97-1E SK240 礫層①



第173図 第97-1E次調査区 遺物実測図14 (1/4)

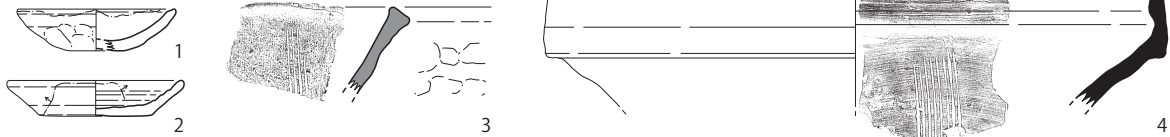





第 174 図 第 97-1E 次調査区 遺物実測図 15 (1/4)



97-1E SK250

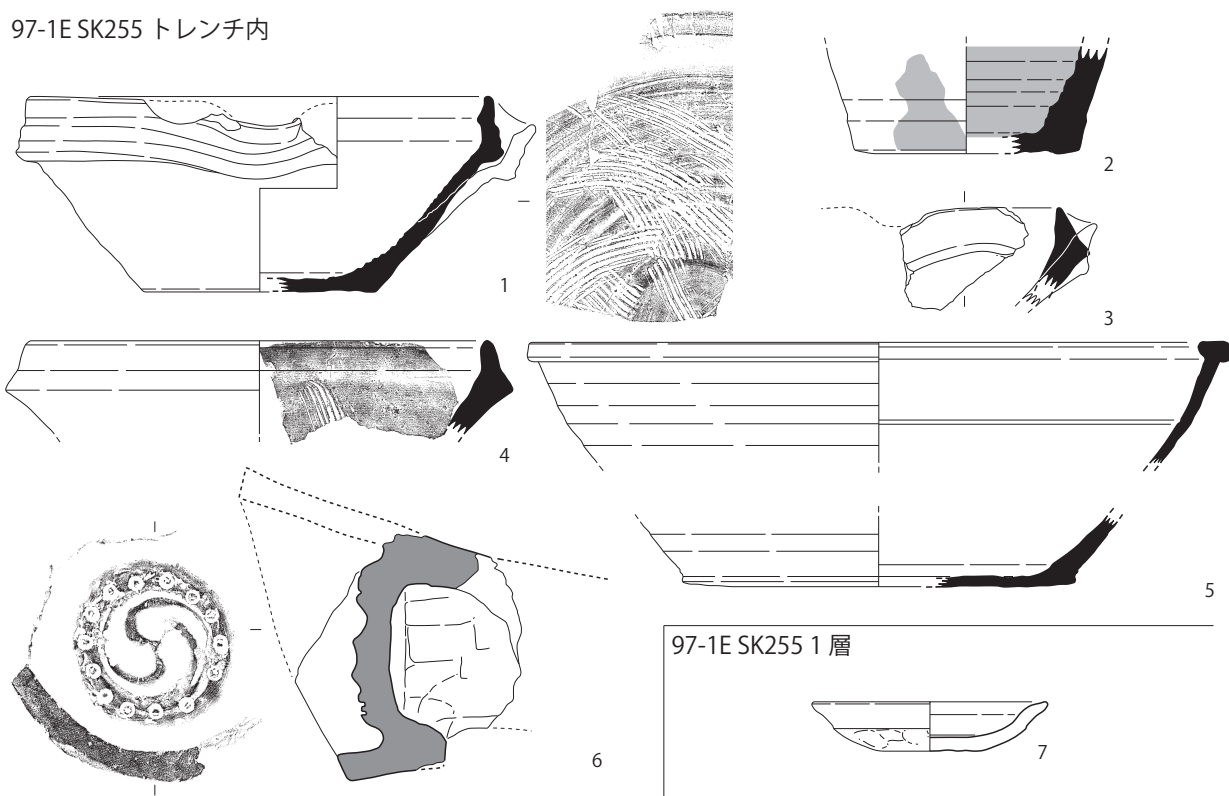


97-1E SK255

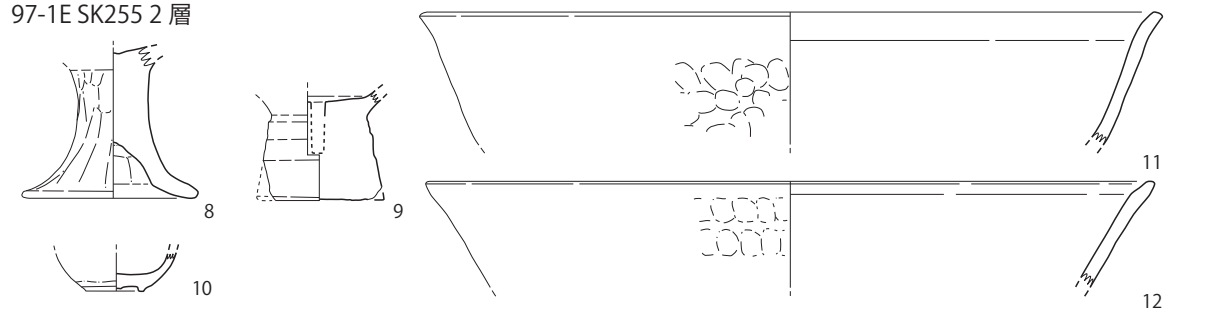


第175図 第97-1E次調査区 遺物実測図16 (1/4)

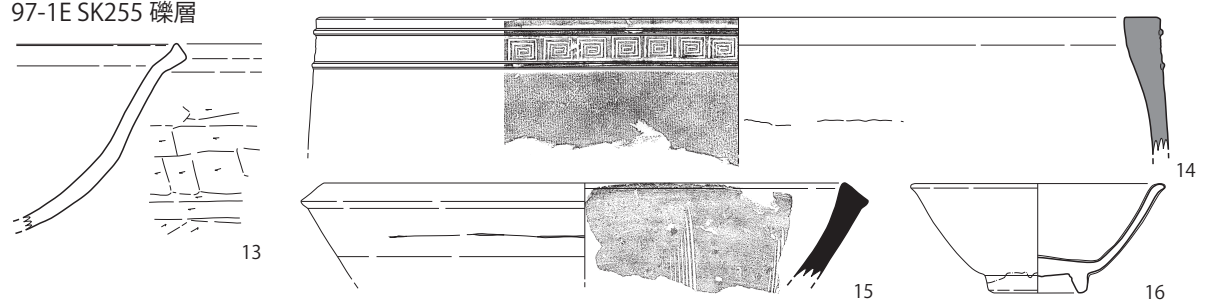
97-1E SK255 トレンチ内



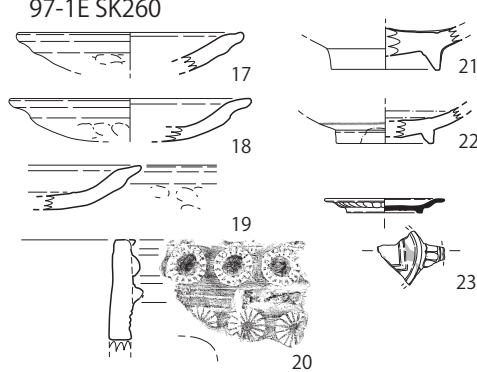
97-1E SK255 2 層



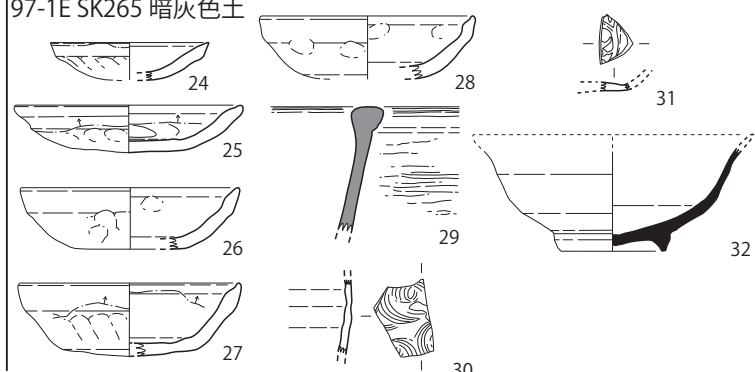
97-1E SK255 礫層



97-1E SK260



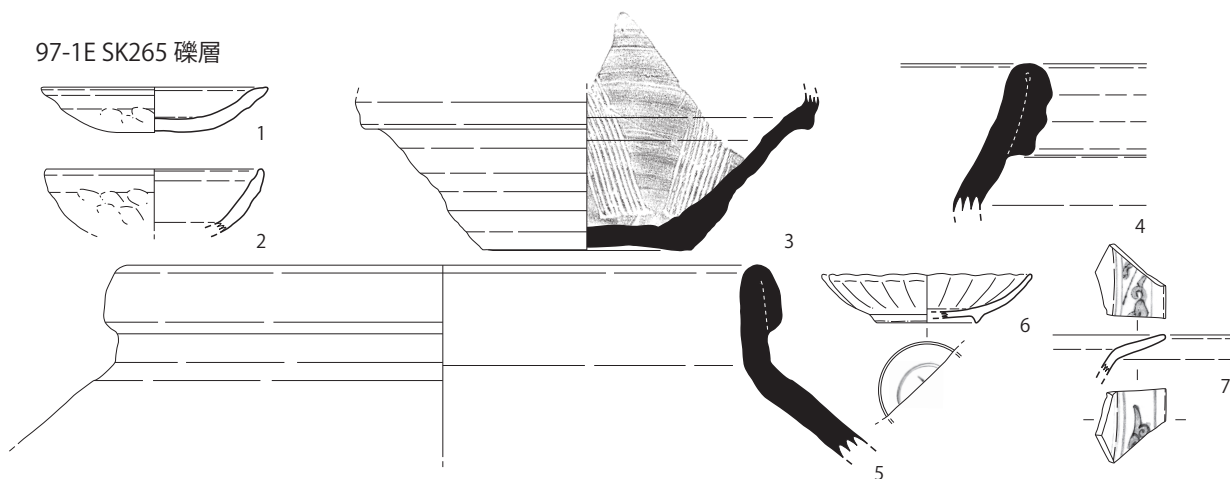
97-1E SK265 暗灰色土



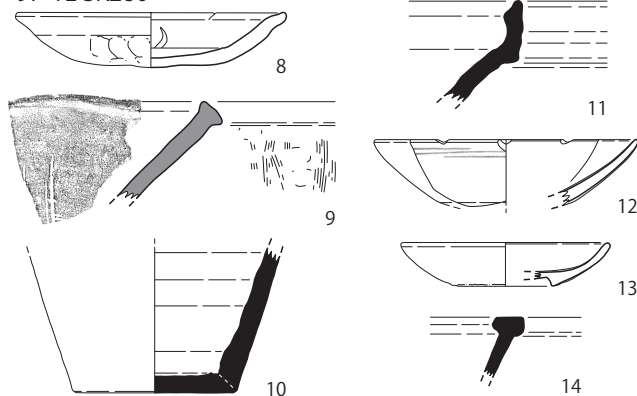
0 10cm

第 176 図 第 97-1E 次調査区 遺物実測図 17 (1/4)

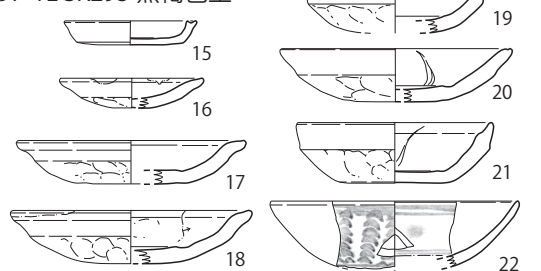
97-1E SK265 礫層



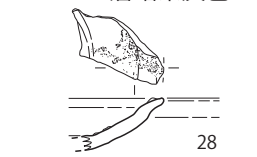
97-1E SK280



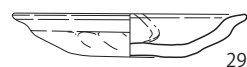
97-1E SK295 黒褐色土



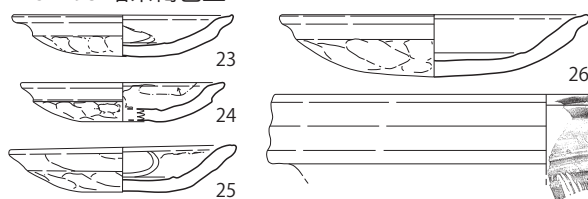
97-1E SK295  
1層暗茶灰色土



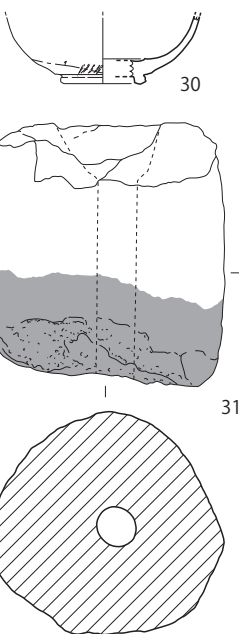
97-1E SK295 黄褐色土  
(ベルト3層)



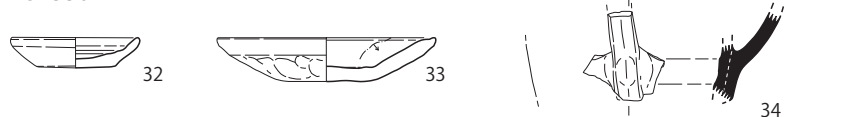
97-1E SK295 暗茶褐色土



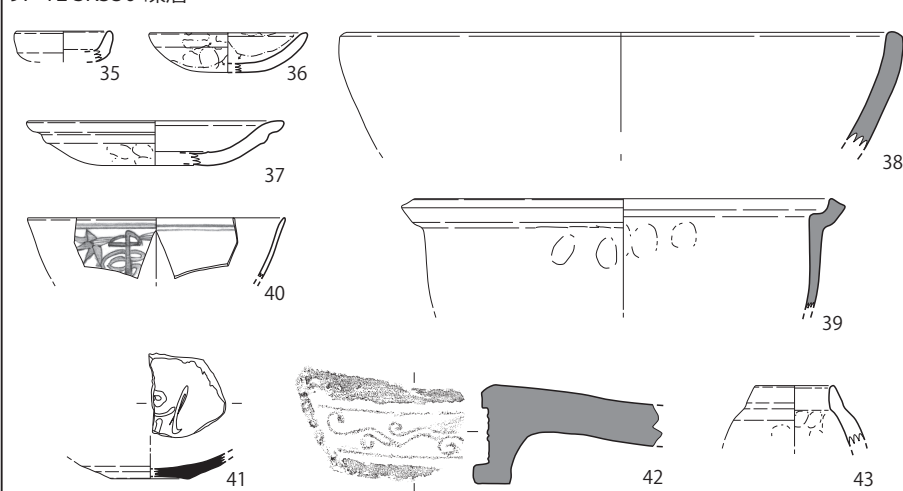
97-1E SK325



97-1E SK330

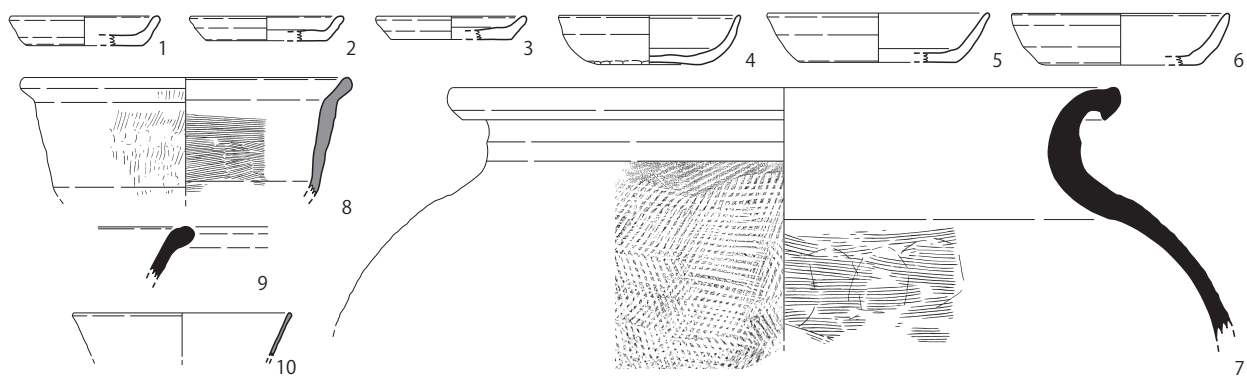


97-1E SK330 礫層

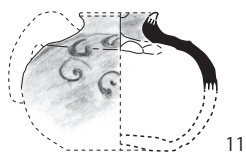


第177図 第97-1E次調査区 遺物実測図18 (1/4)

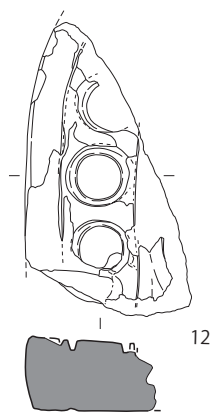
97-1E SK348



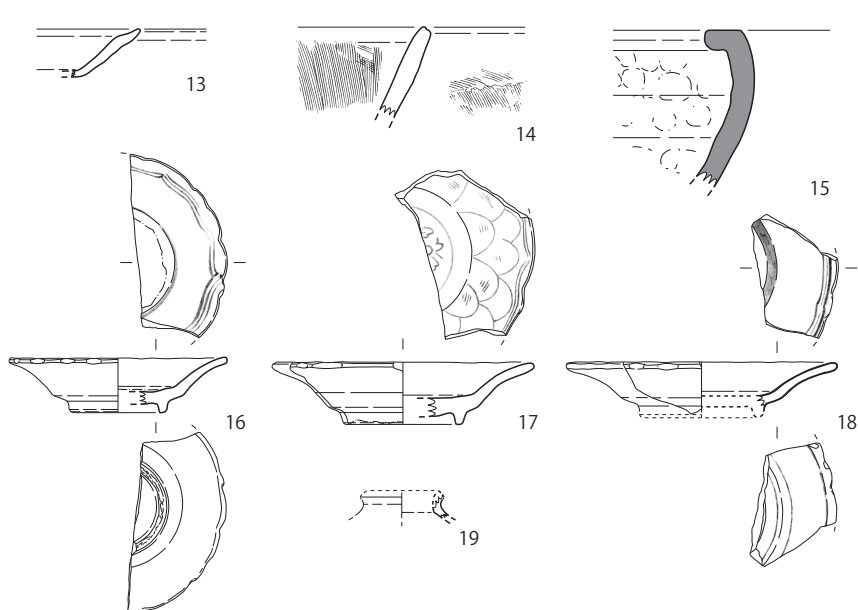
97-1E SK385



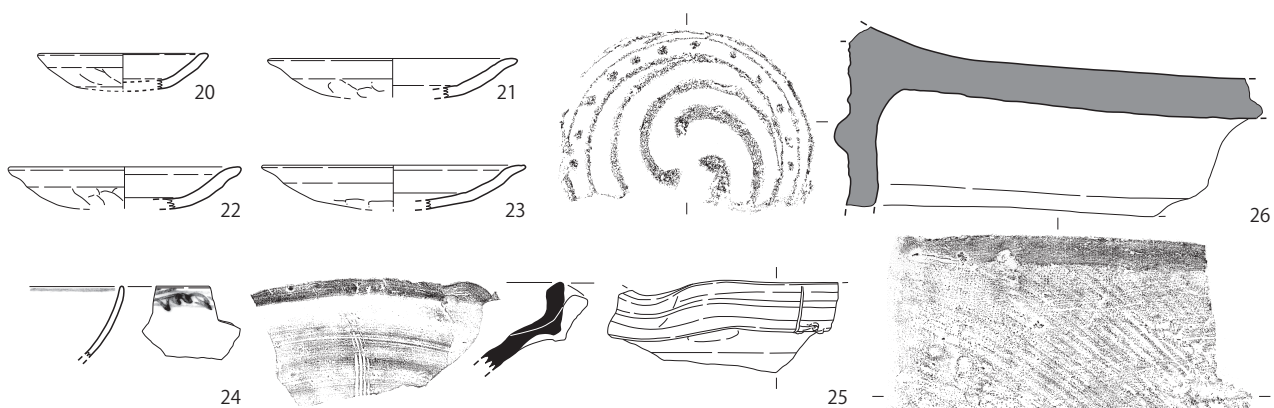
97-1E SK390 13 層



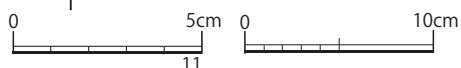
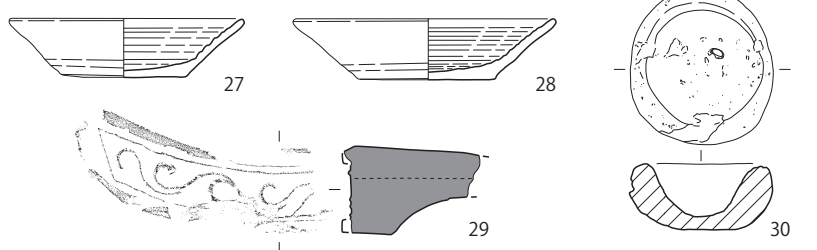
97-1E SK435 灰黄褐色土



97-1E SK440

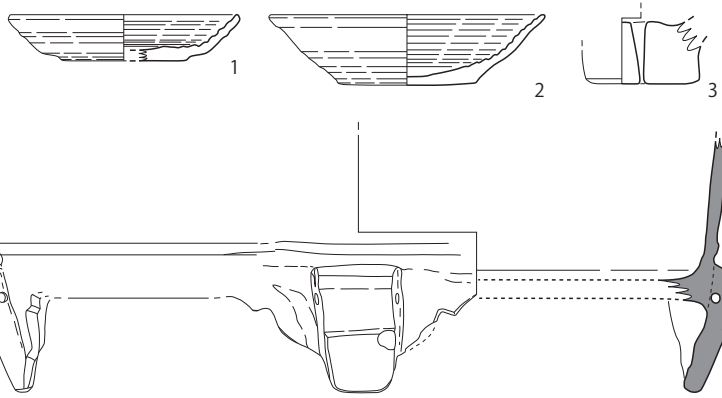


97-1E SK450

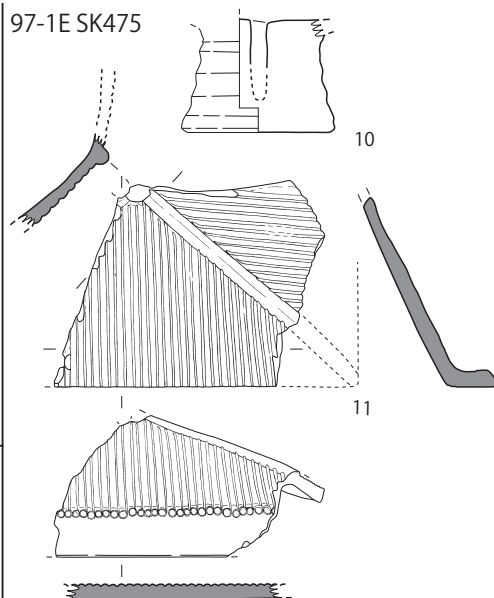


第178図 第97-1E次調査区 遺物実測図 19 (1/2・1/4)

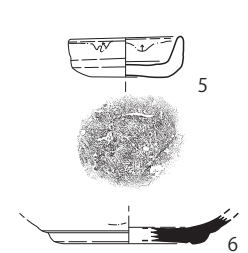
97-1E SK450 暗灰黄褐色土



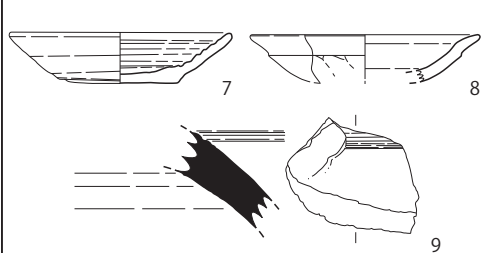
97-1E SK475



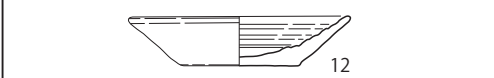
97-1E SK450 茶褐色土



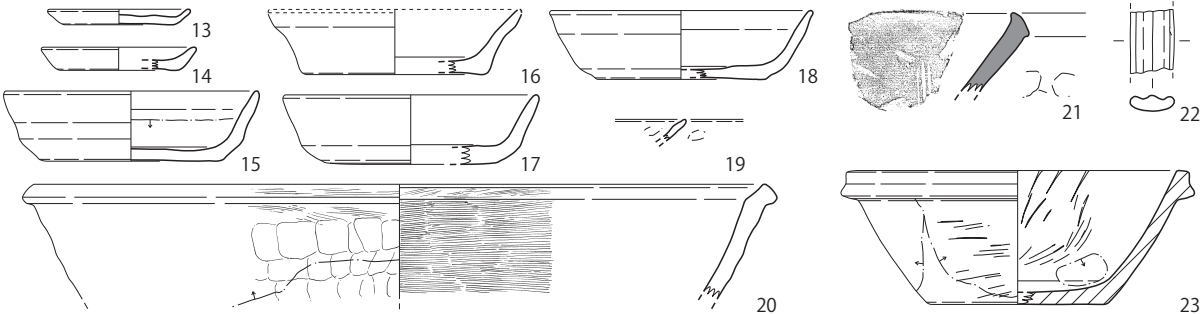
97-1E SK455



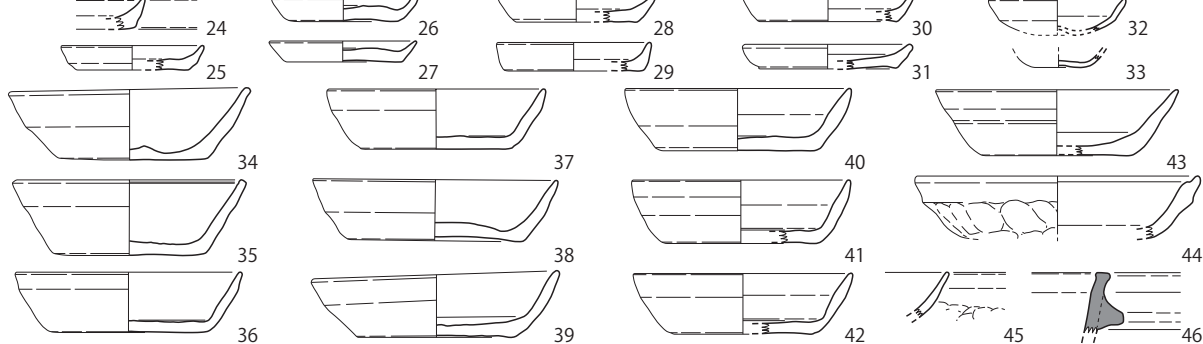
97-1E SK520 暗灰褐色土



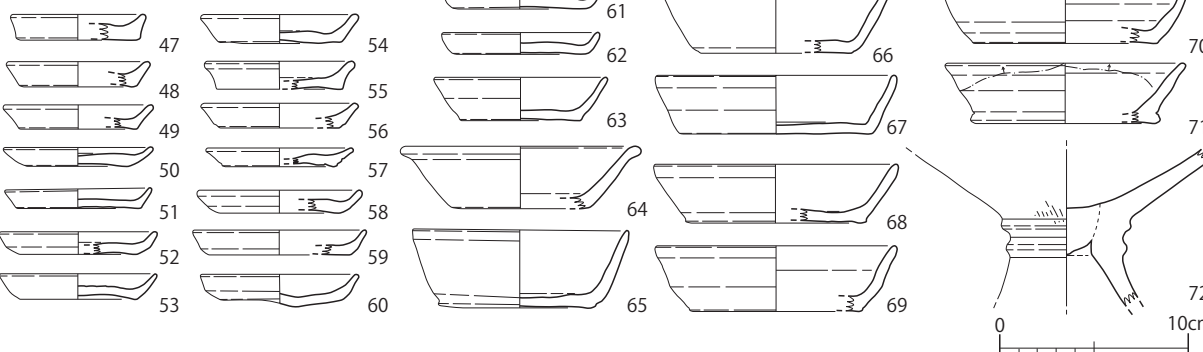
97-1E SK525



97-1E SK535



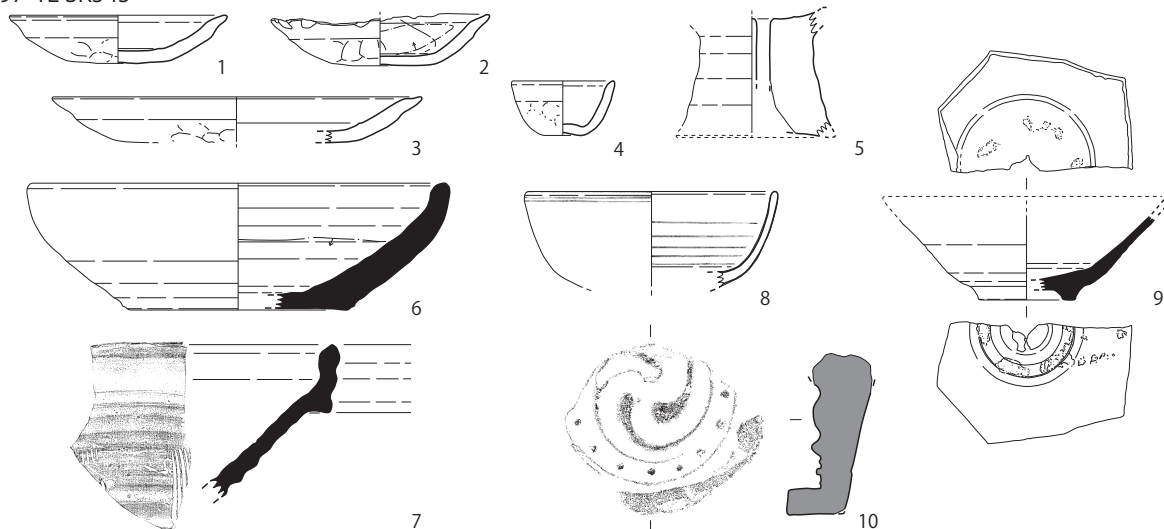
97-1E SK535 東側



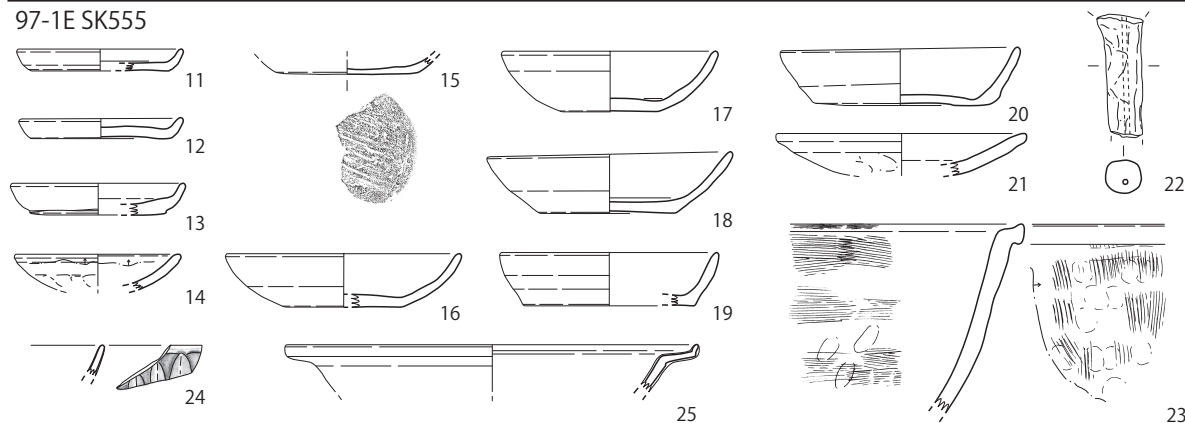
第179図 第97-1E次調査区 遺物実測図20 (1/4)



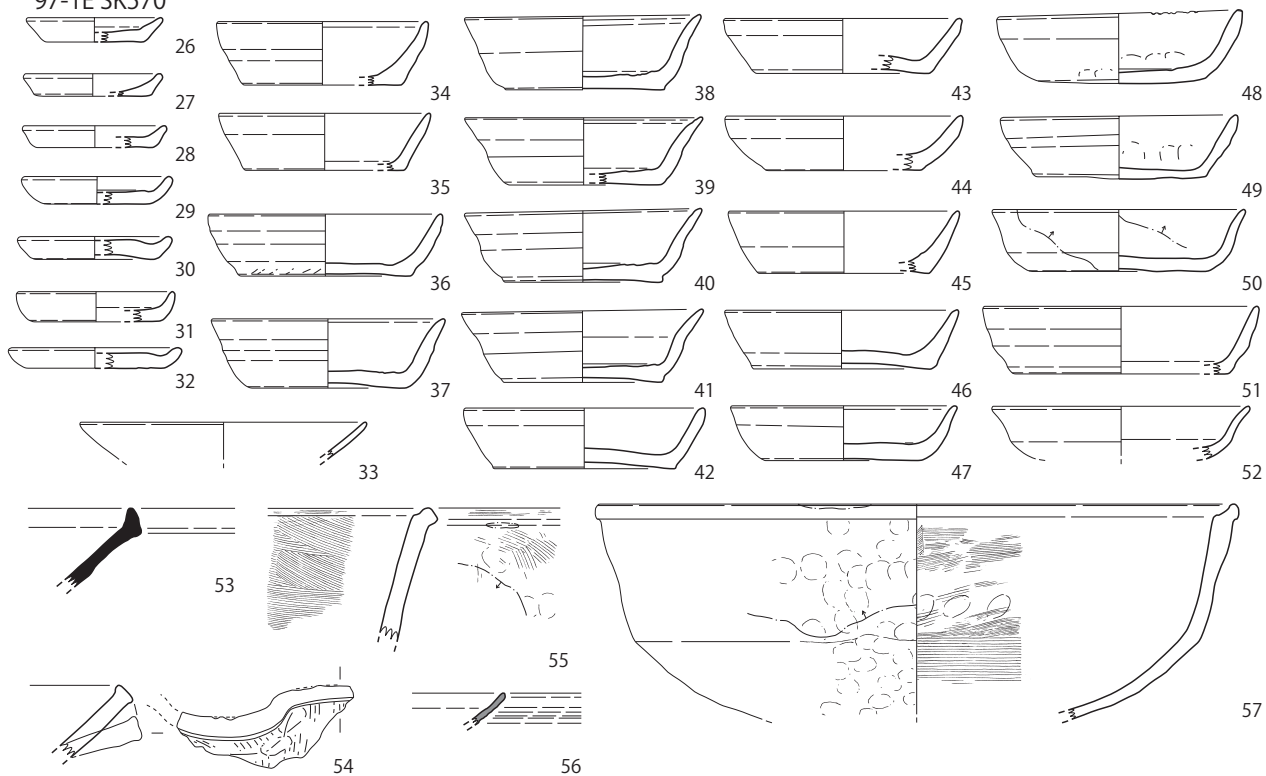
97-1E SK545



97-1E SK555



97-1E SK570

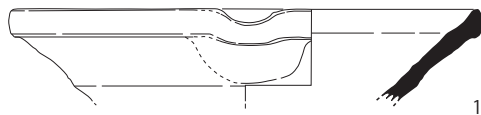


0 10cm

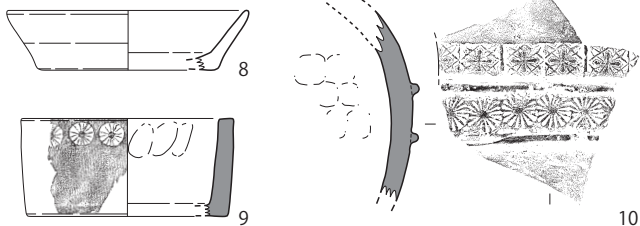
第 180 図 第 97-1E 次調査区 遺物実測図 21 (1/4)



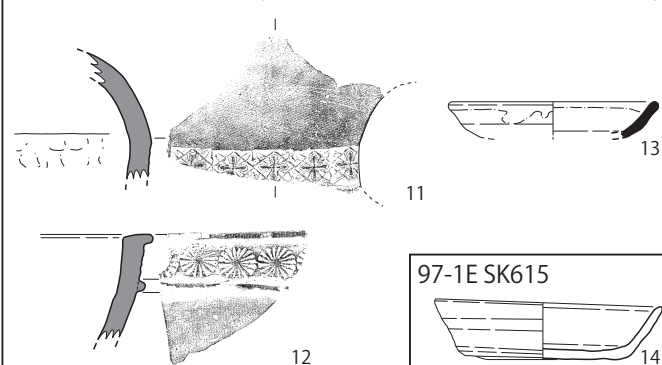
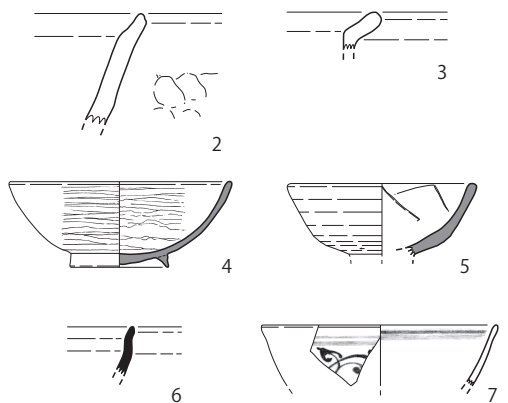
97-1E SK572



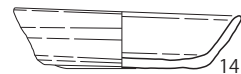
97-1E SK610



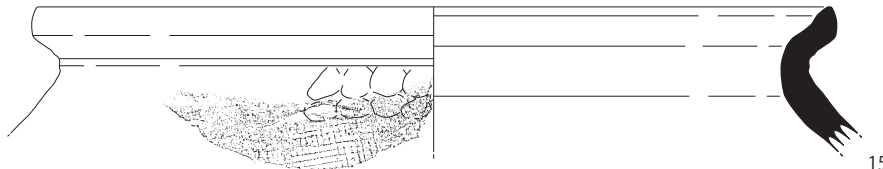
97-1E SK605



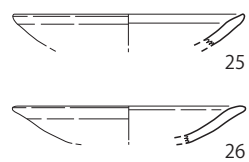
97-1E SK615



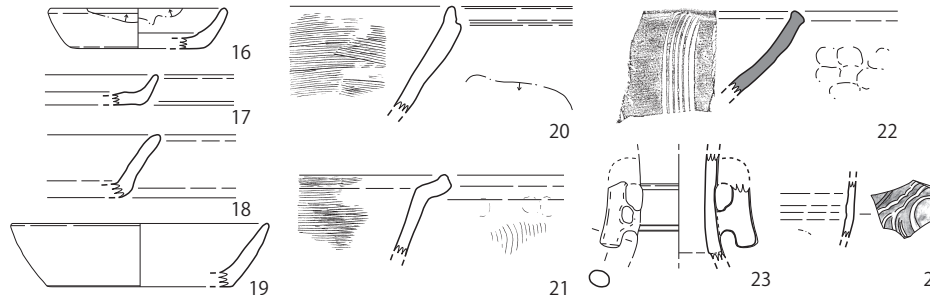
97-1E SK620



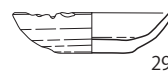
97-1E SK630



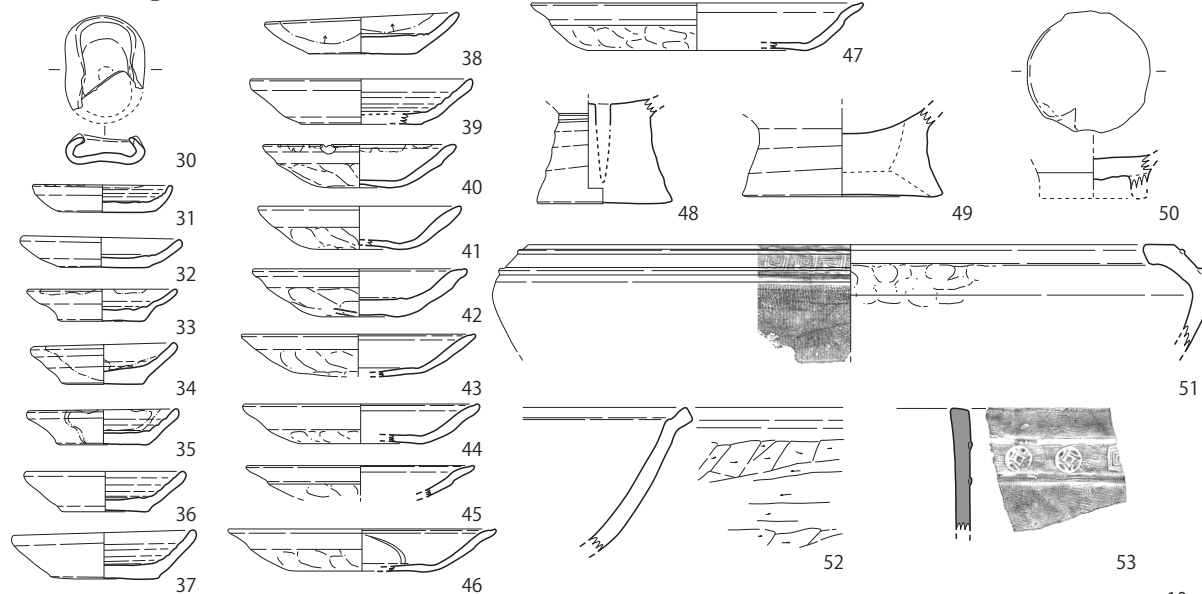
97-1E SK625



97-1E SK676



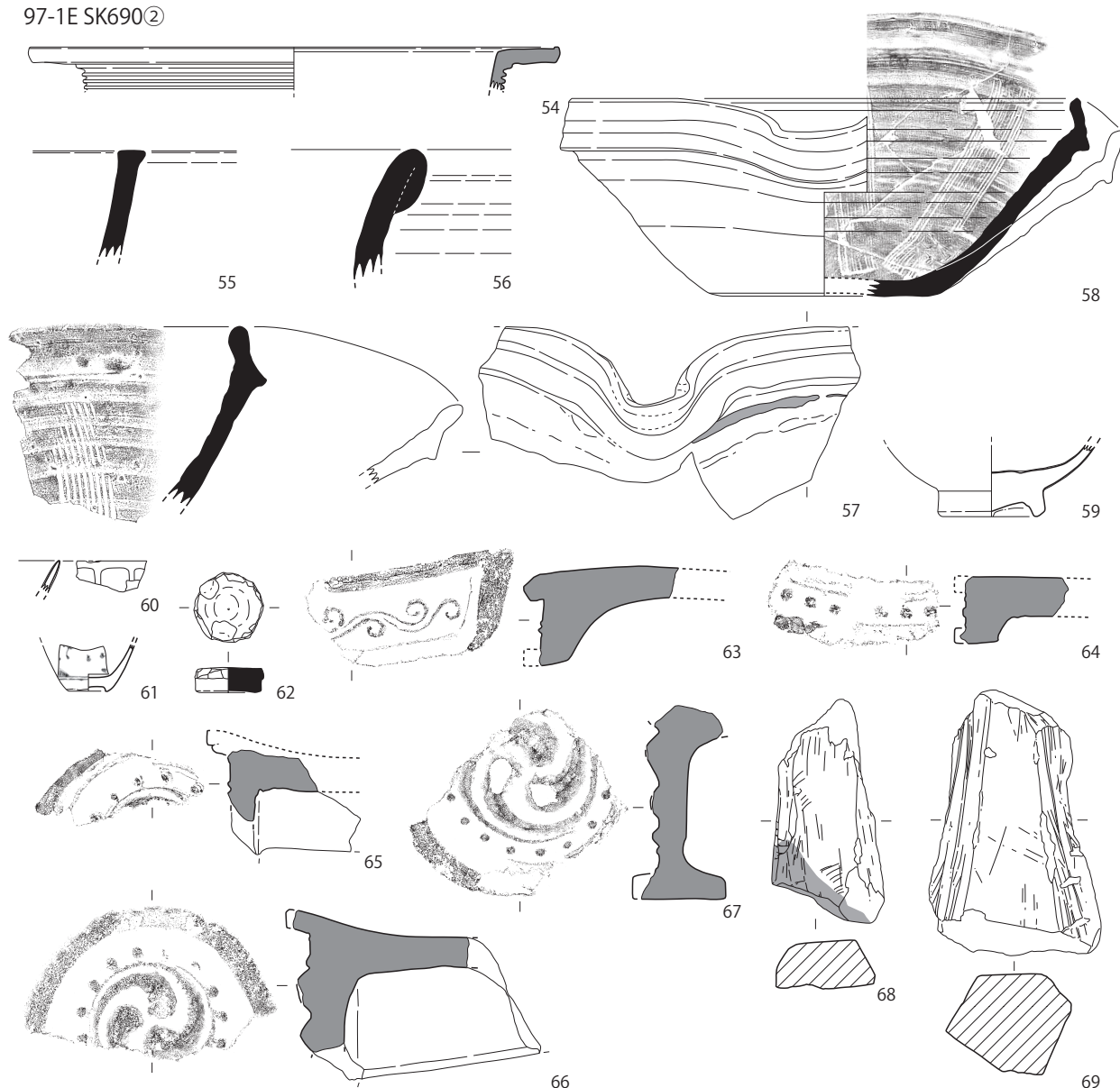
97-1E SK690①



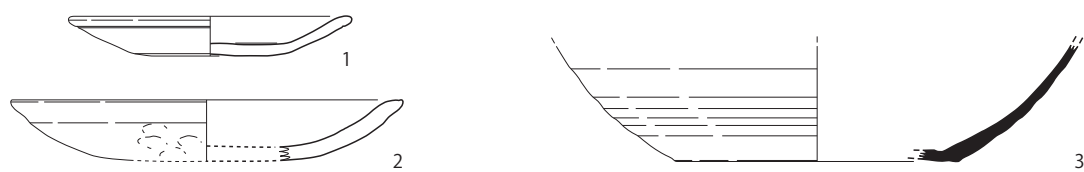
0 10cm

第181図 第97-1E次調査区 遺物実測図22 (1/4)

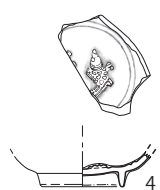
97-1E SK690②



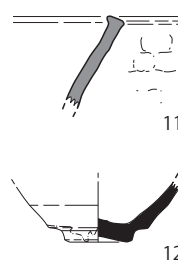
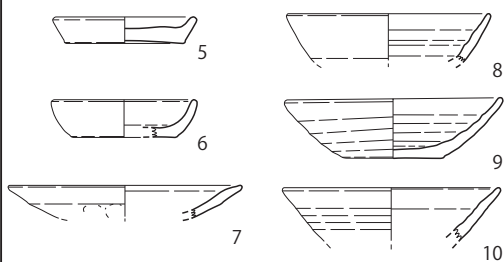
97-1E SK700 ベルト



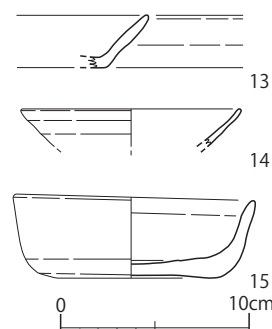
97-1E SK705  
ベルト 1~3 層



97-1E SK705

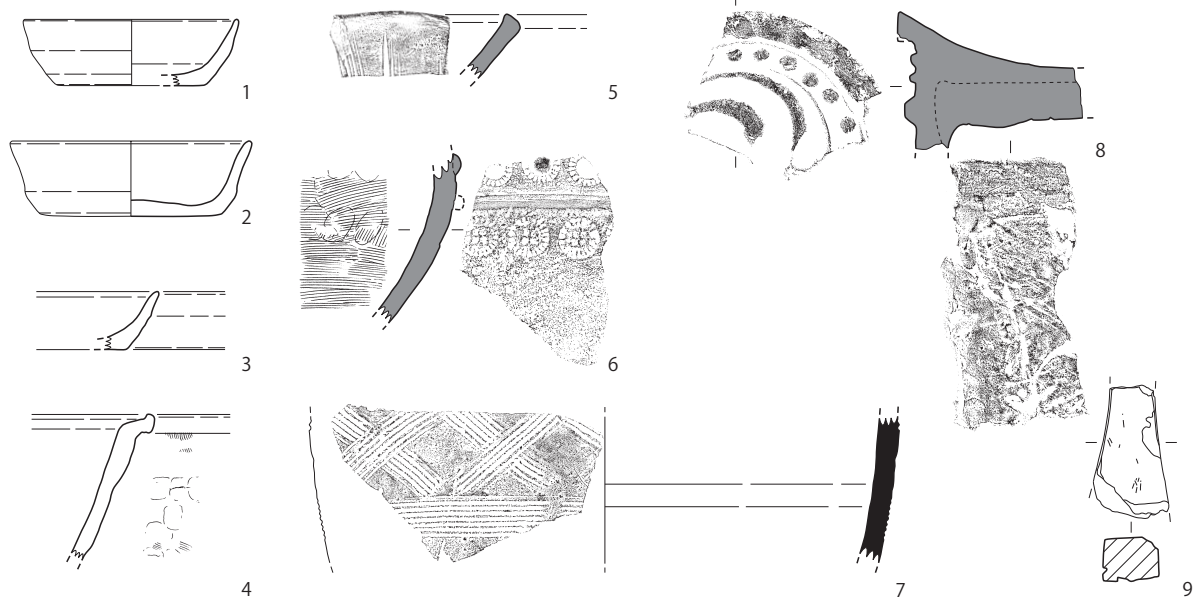


97-1E SK720 暗褐色土

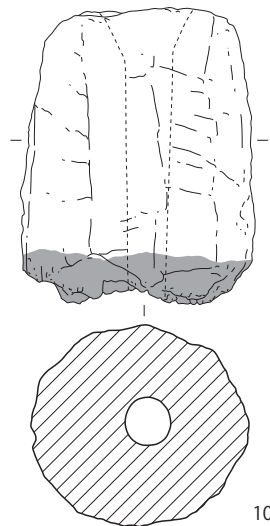


第 182 図 第 97-1E 次調査区 遺物実測図 23 (1/4)

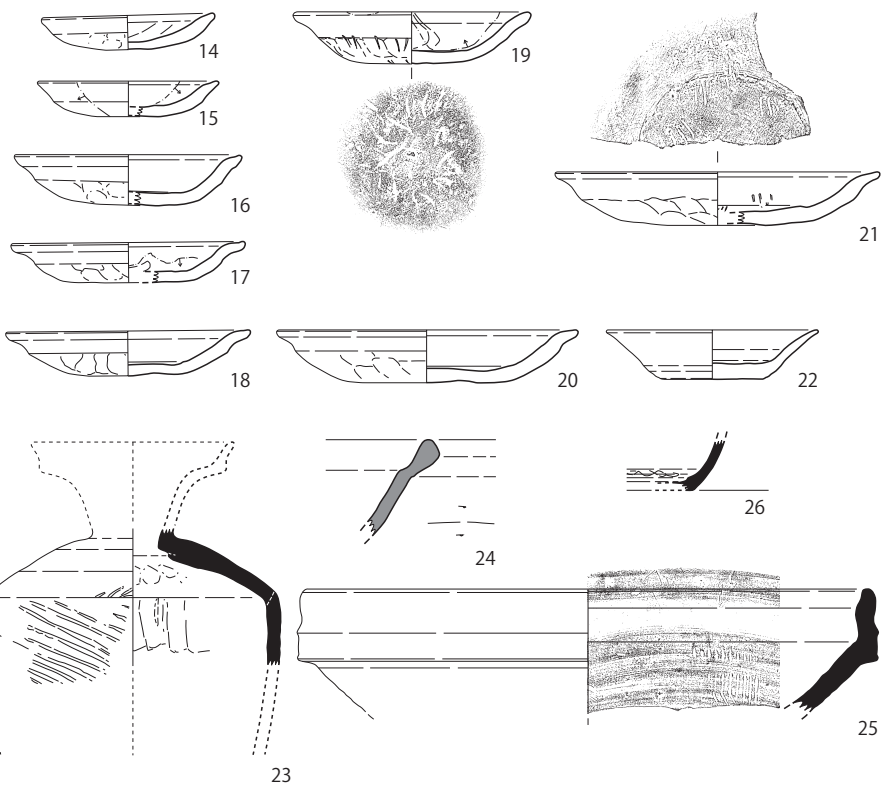
97-1E SK723



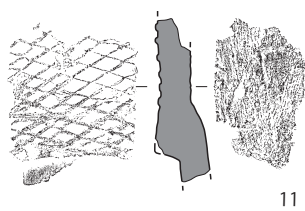
97-1E SK740



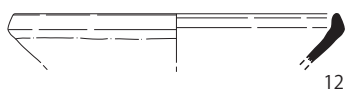
97-1E SK765 暗灰色土



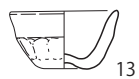
97-1E SK745



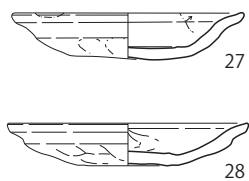
97-1E SK750 上層



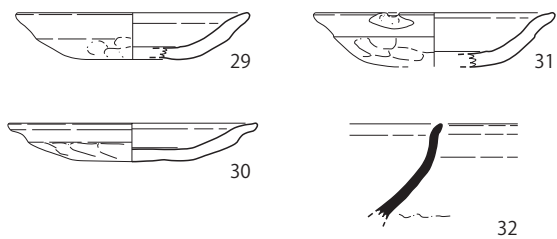
97-1E SK755 灰黄褐色土



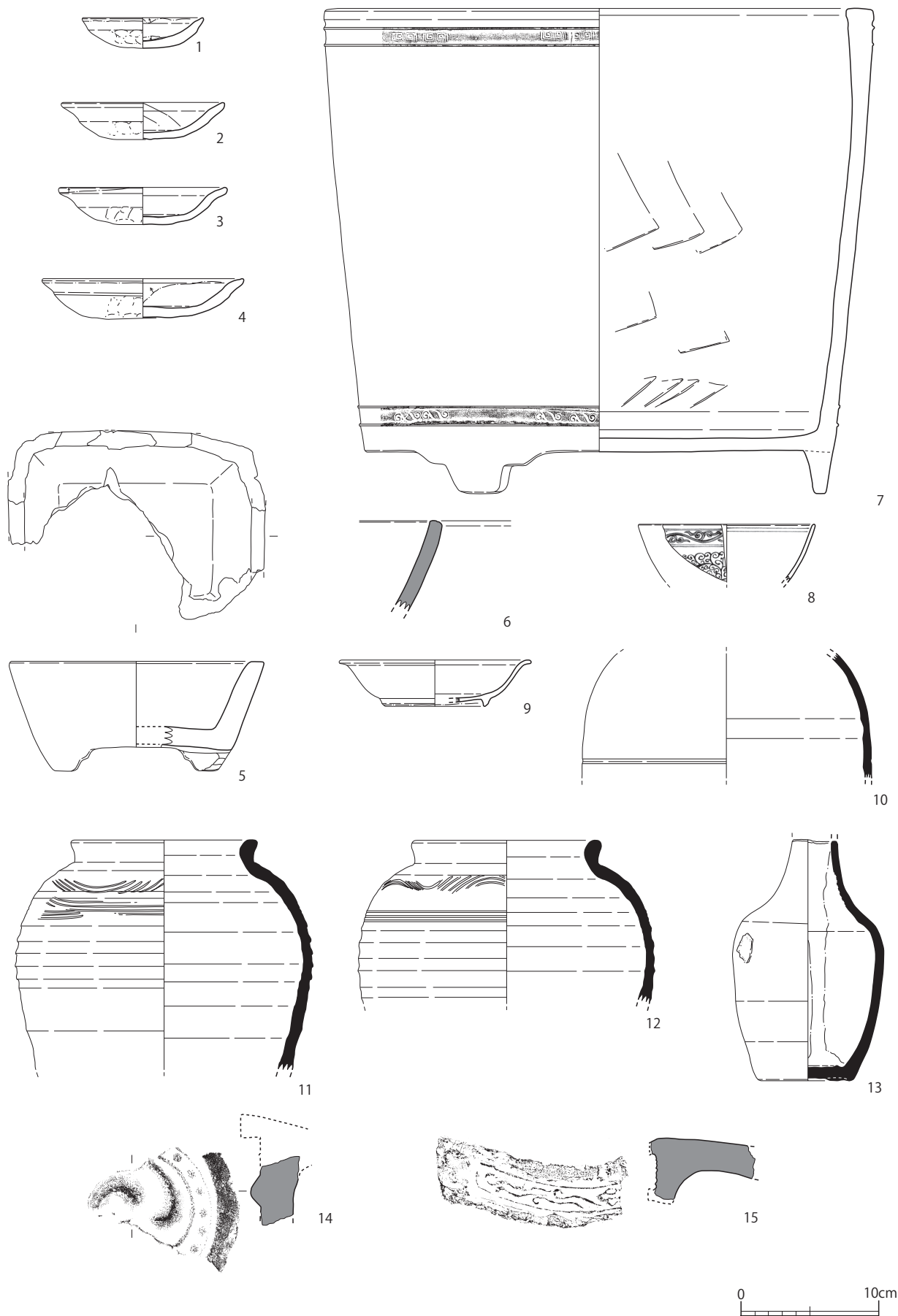
97-1E SK765 黄褐色土



97-1E SK765 黑褐色土

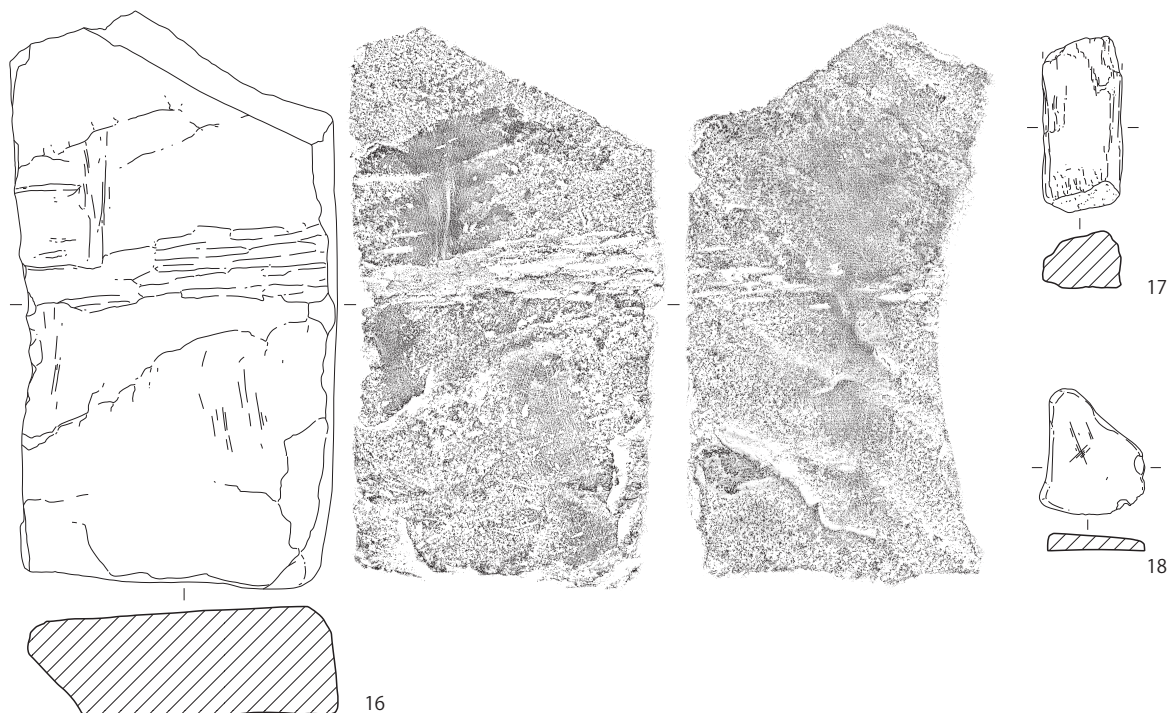


第 183 図 第 97-1E 次調査区 遺物実測図 24 (1/4)

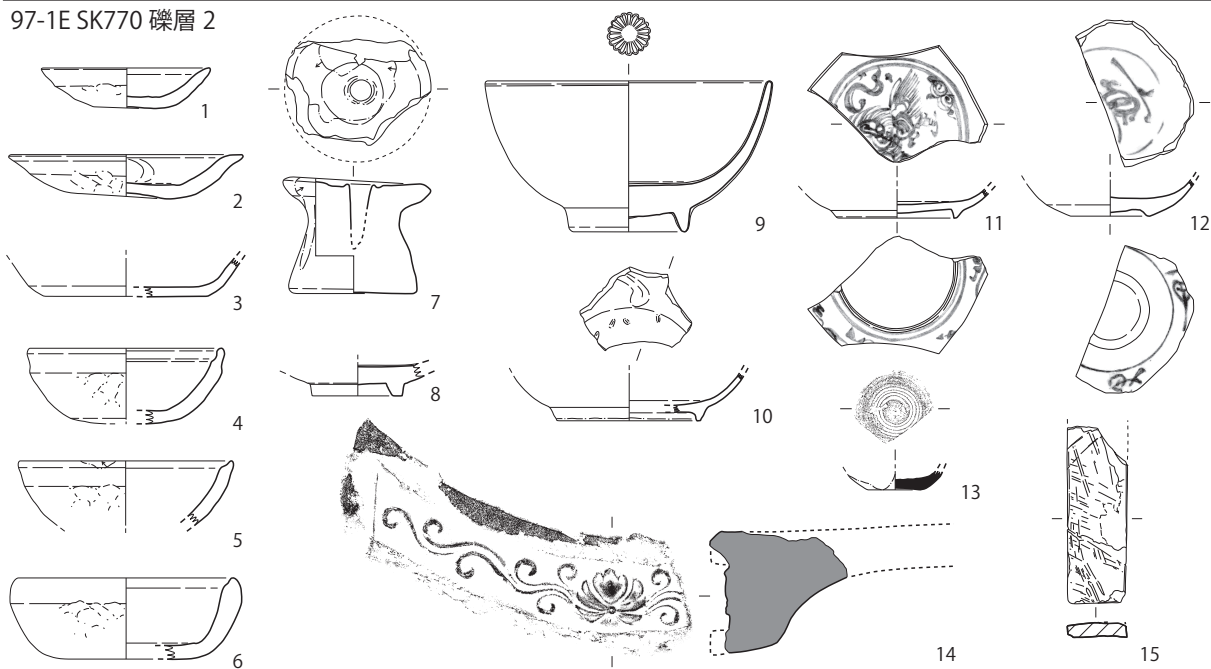


第184図 第97-1E次調査区 遺物実測図25 (1/4)

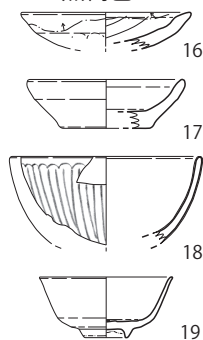
97-1E SK770 礫層②



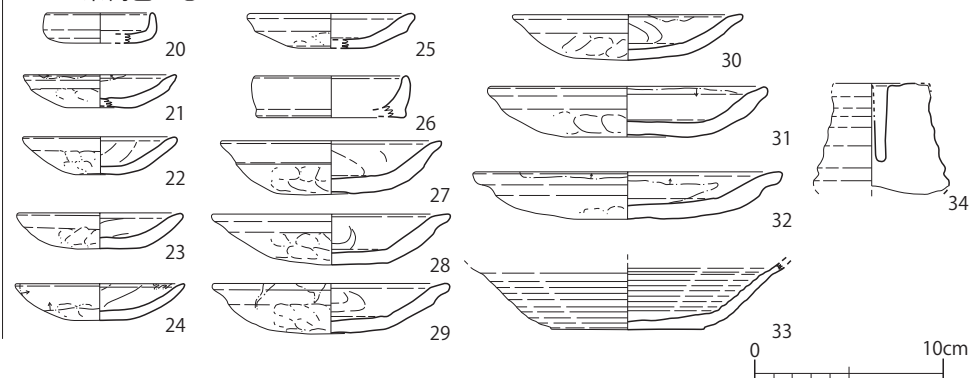
97-1E SK770 礫層 2



SK775 黒褐色土



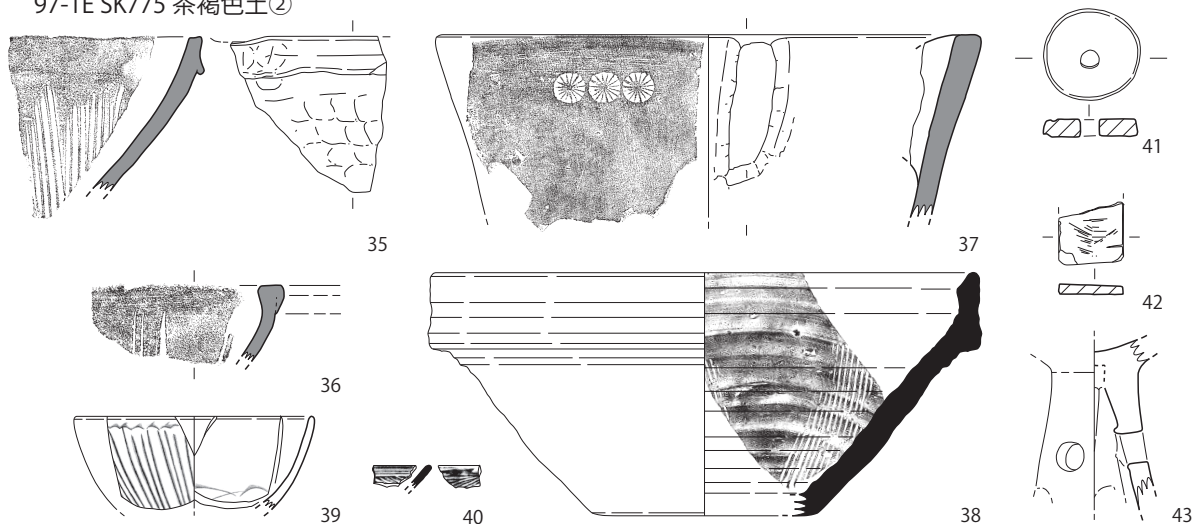
SK775 茶褐色土①



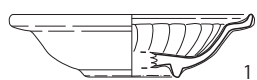
第 185 図 第 97-1E 次調査区 遺物実測図 26 (1/4)



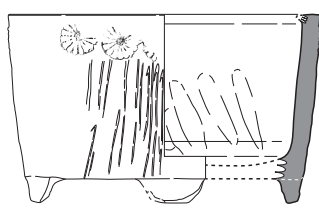
97-1E SK775 茶褐色土②



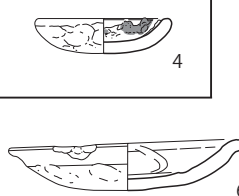
97-1E SK854



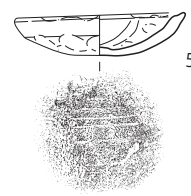
97-1E SK1077



97-1E SK1121



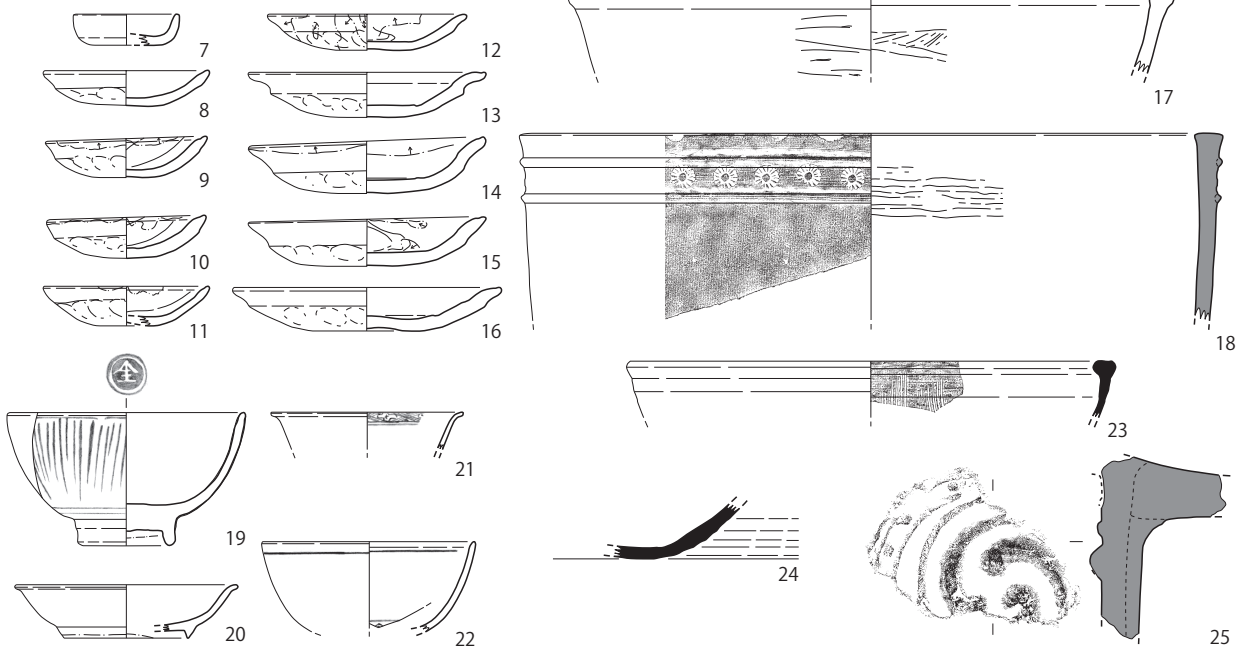
97-1E SK2000



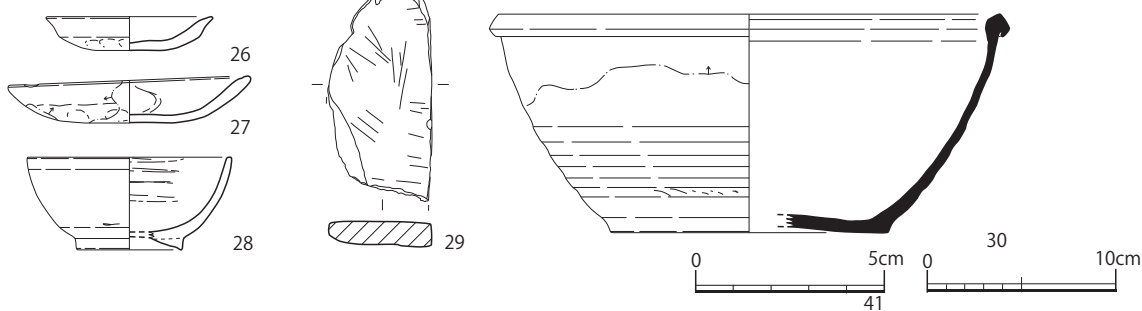
97-1E SK1013



97-1E SK2000 茶褐色土



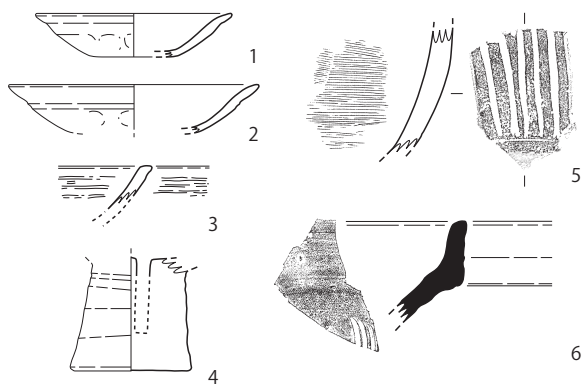
97-1E SK2000 南



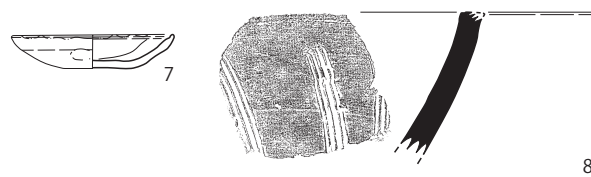
第186図 第97-1E次調査区 遺物実測図27 (1/2・1/4)



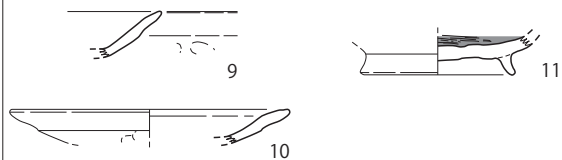
97-1E SK2005 暗灰色土



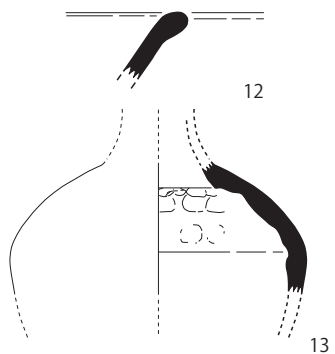
97-1E SK2005 灰色土



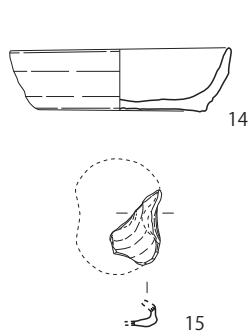
97-1E SK2005 暗灰茶色土



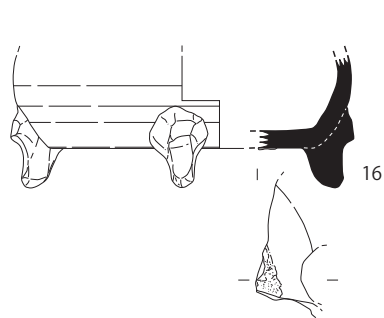
97-1E SK2008



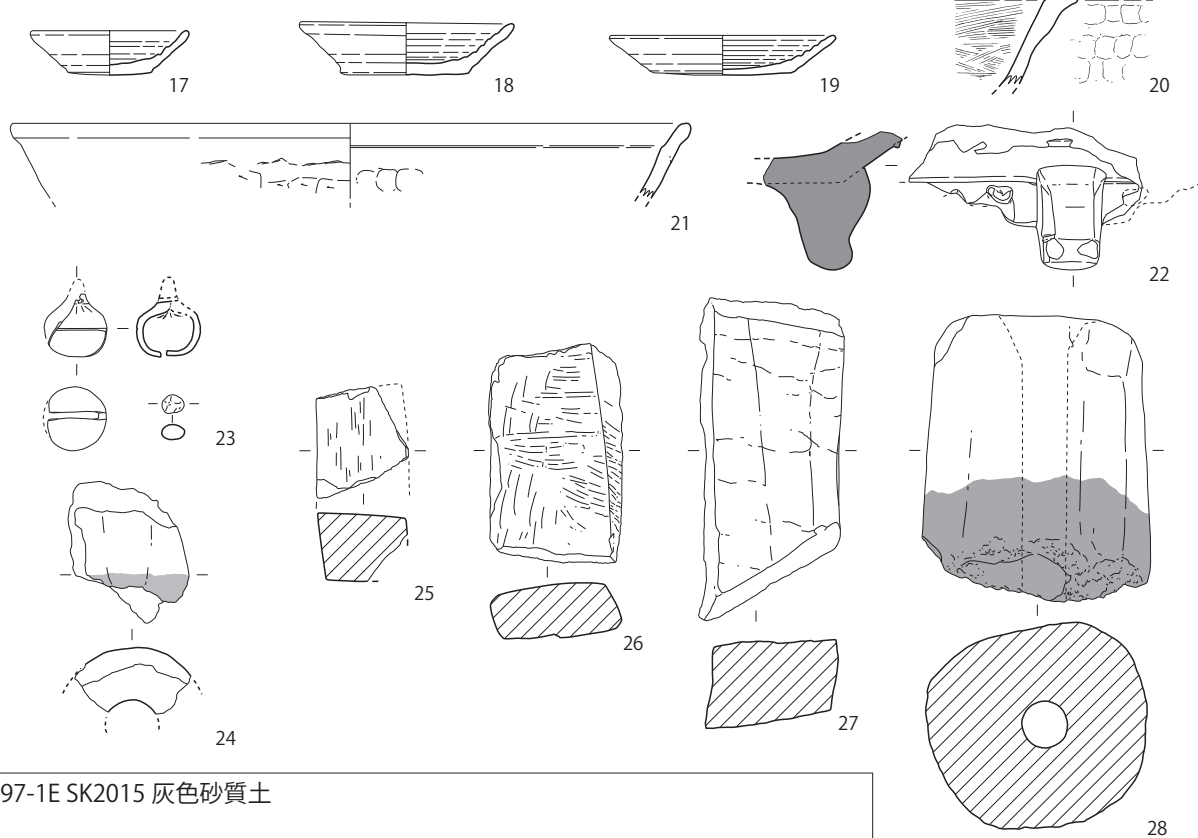
97-1E SK2010



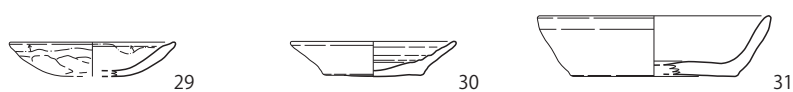
97-1E SK2015 1層暗灰褐色土



97-1E SK2015 灰褐色土

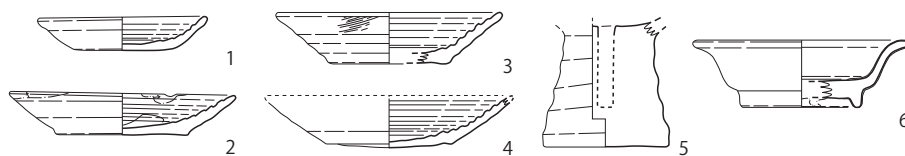


97-1E SK2015 灰色砂質土



第187図 第97-1E次調査区 遺物実測図28 (1/4)

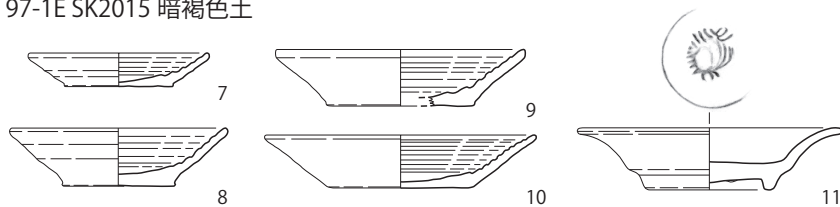
97-1E SK2015 2～4層褐色土



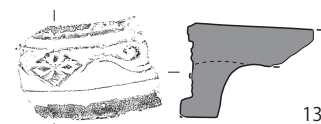
97-1E SK2015 灰褐色砂質土



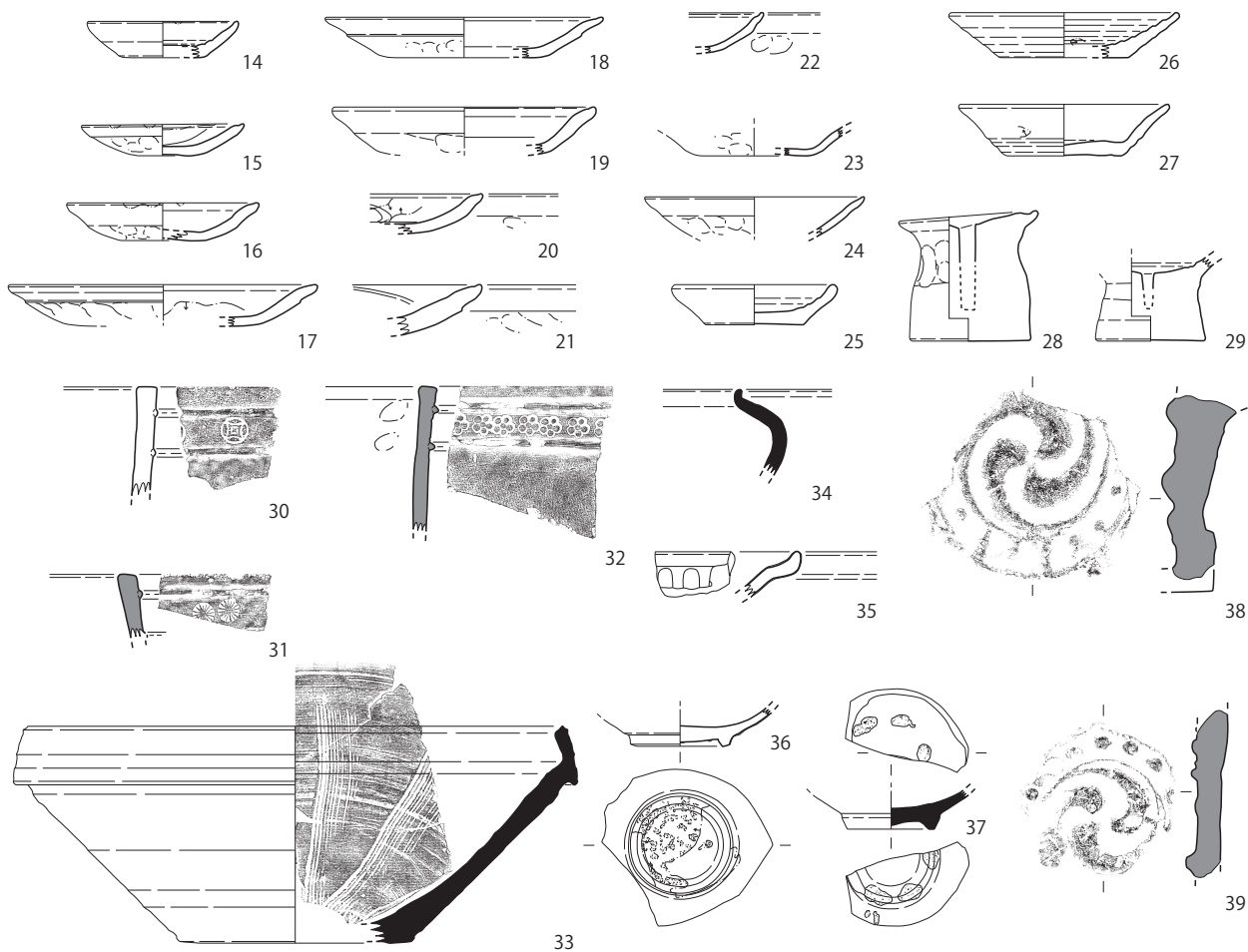
97-1E SK2015 暗褐色土



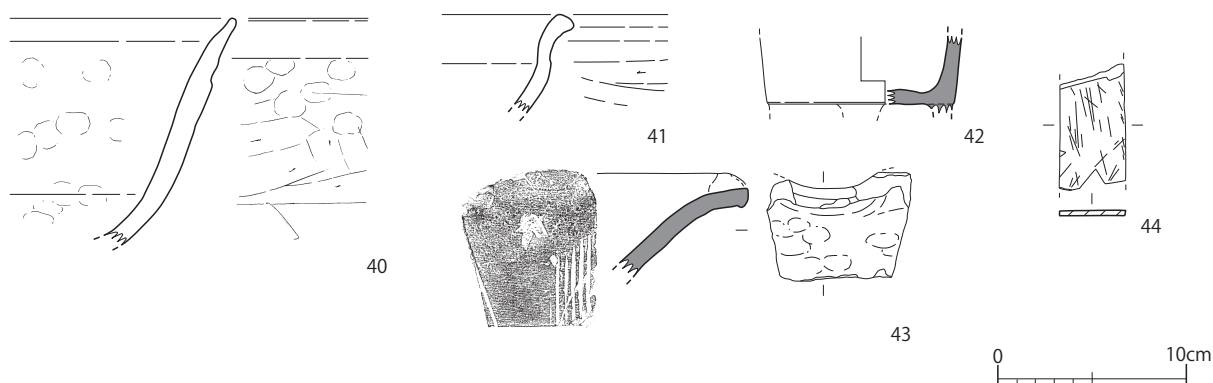
97-1E SK2035



97-1E SK2040 石列より西

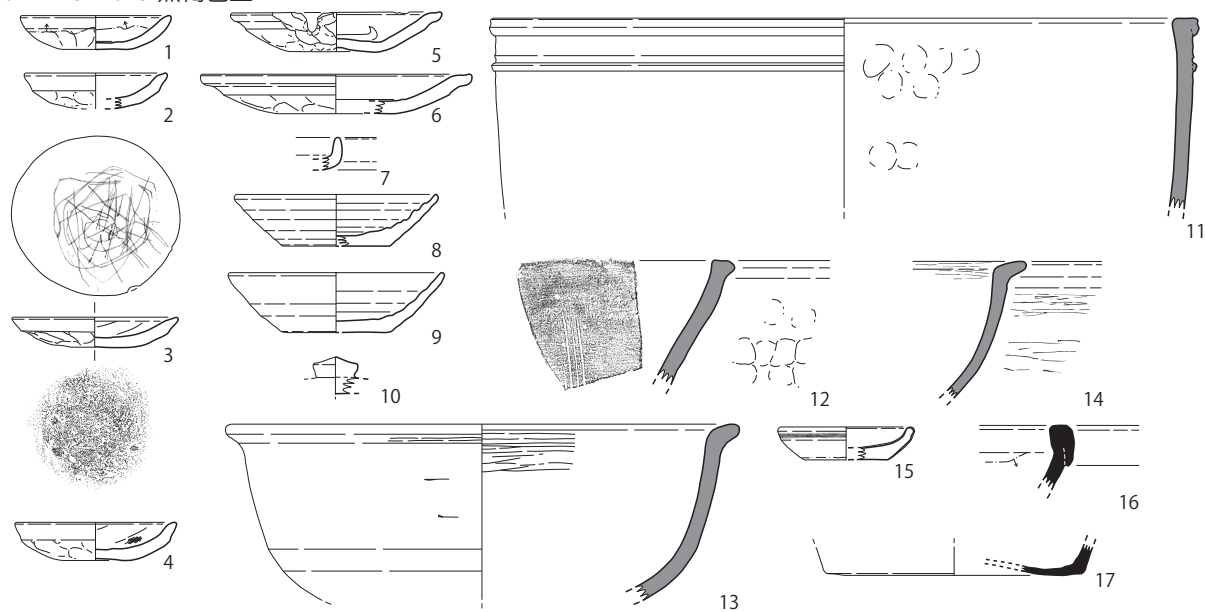


97-1E SK2040 石列より東

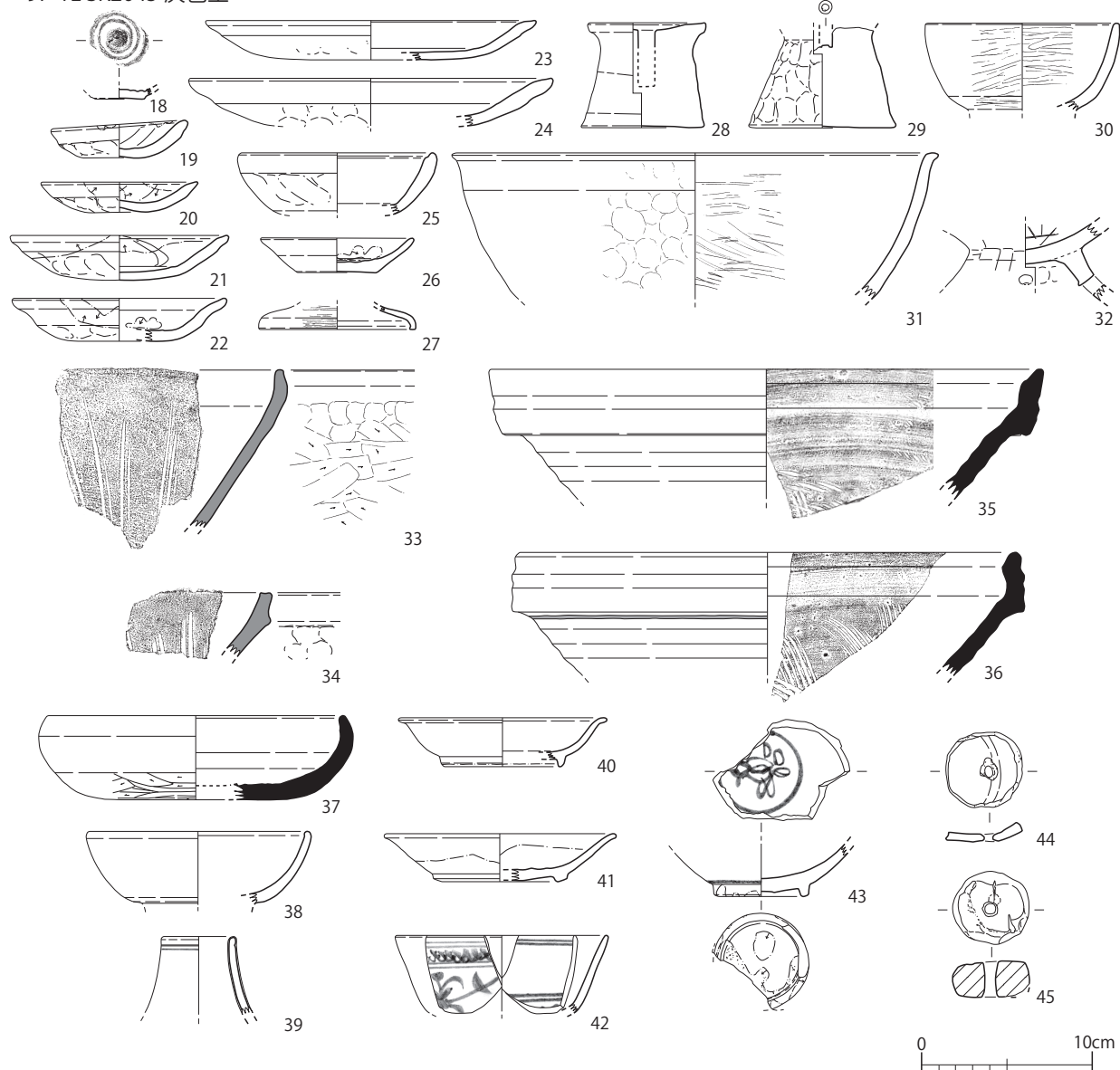


第 188 図 第 97-1E 次調査区 遺物実測図 29 (1/4)

97-1E SK2045 黒褐色土

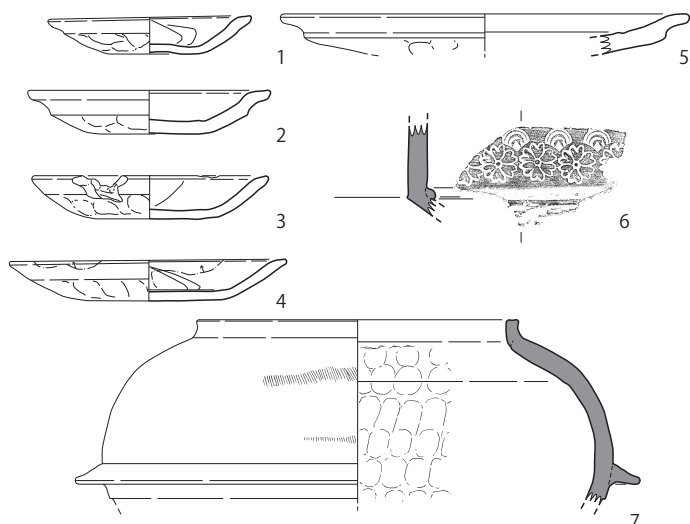


97-1E SK2045 灰色土

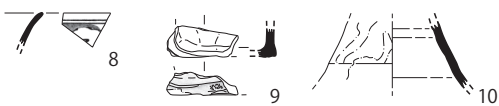


第189図 第97-1E次調査区 遺物実測図30 (1/4)

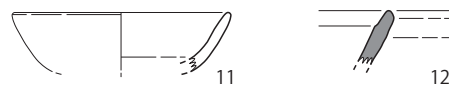
97-1E SK2045 灰色粘質土



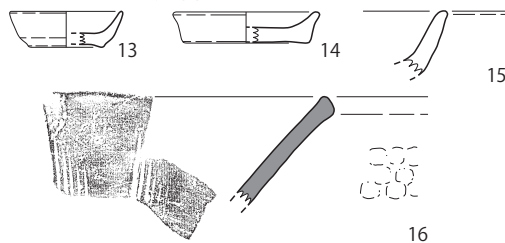
97-1E SK2045 礫混じり土



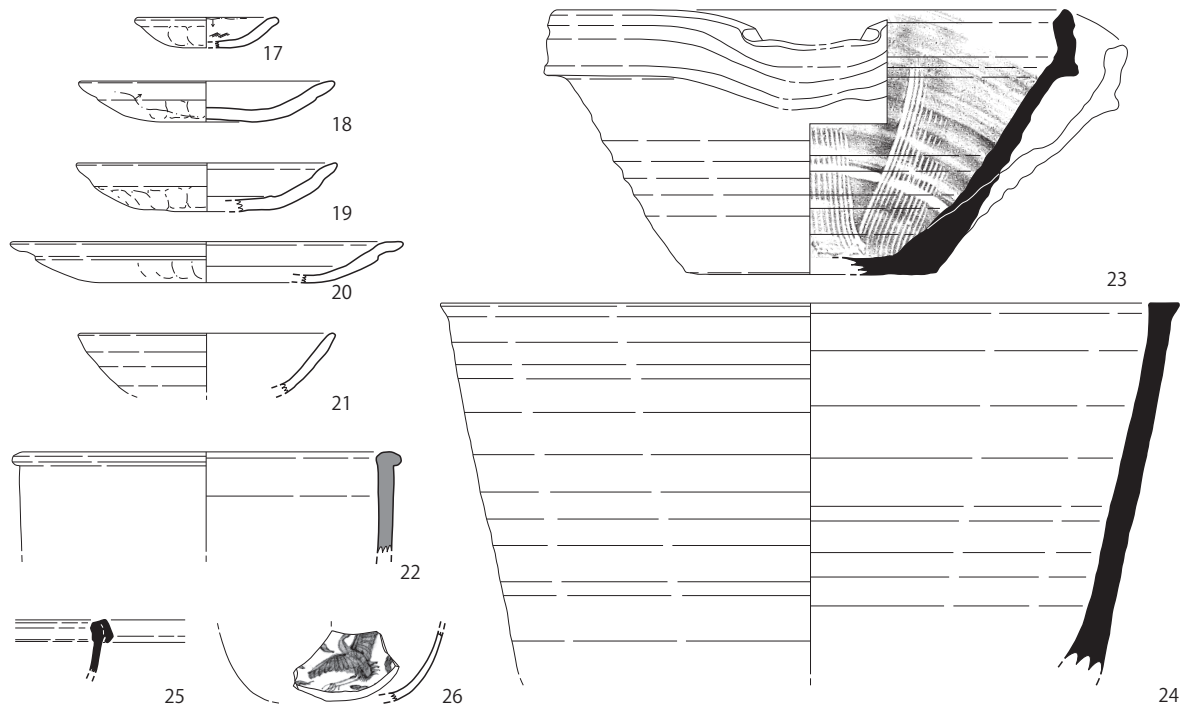
97-1E SK2055



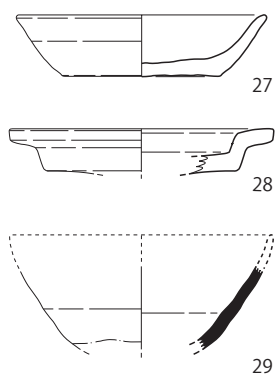
97-1E SK2060 黒褐色土



97-1E SK2075



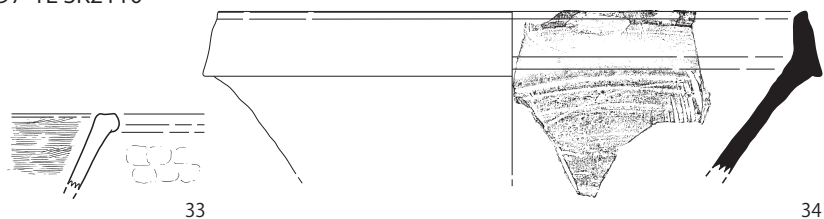
97-1E SK2077



97-1E SK2078

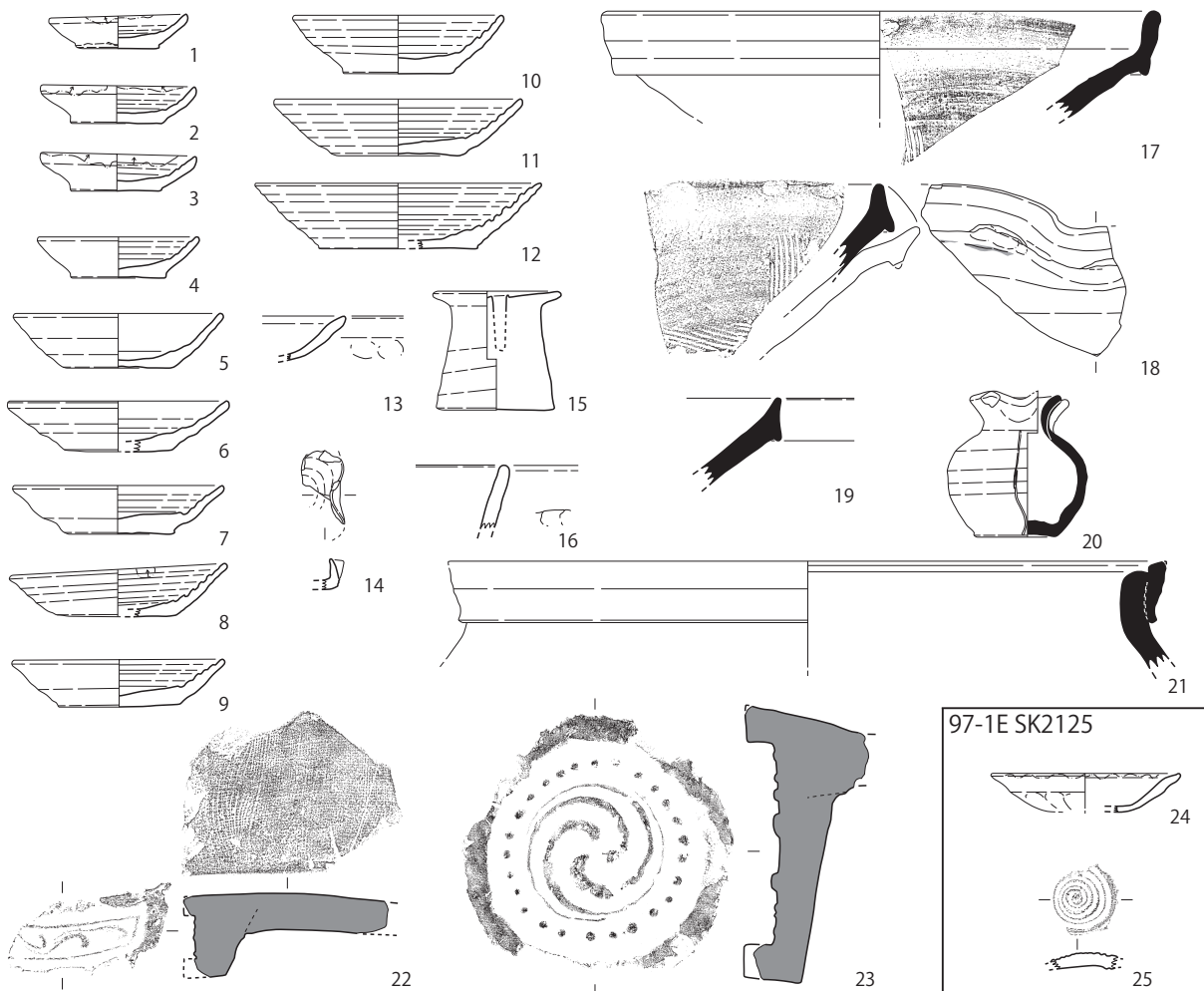


97-1E SK2110

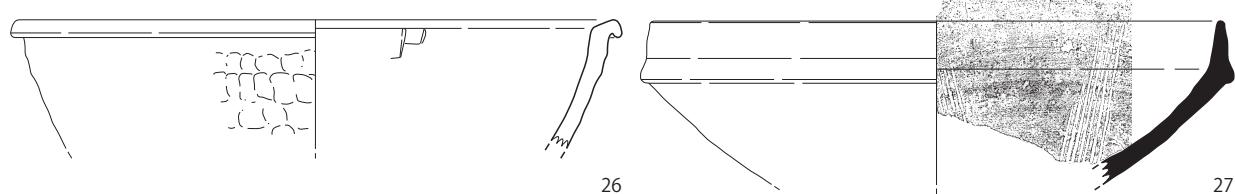


第190図 第97-1E次調査区 遺物実測図31 (1/4)

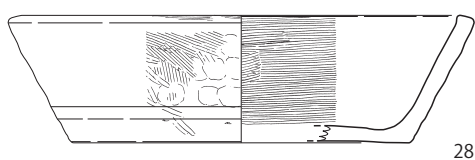
97-1E SK2115



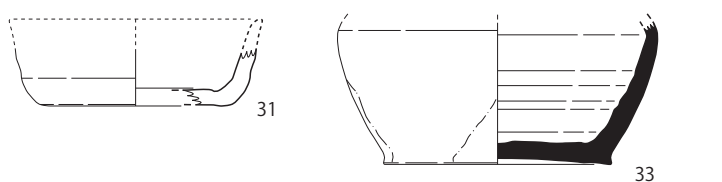
97-1E SK2131



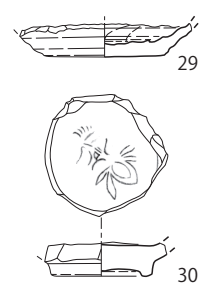
97-1E SK2132



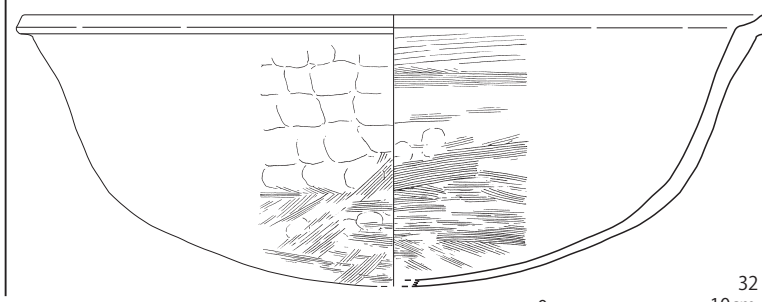
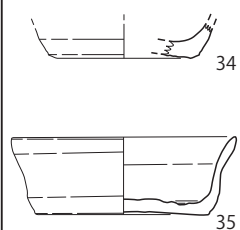
97-1E SK2145



97-1E SK2140

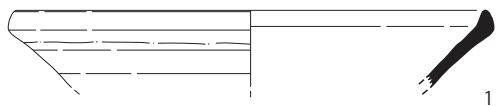


97-1E SK2148

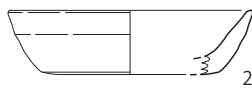


第191図 第97-1E次調査区 遺物実測図32 (1/4)

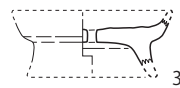
97-1E SK2153



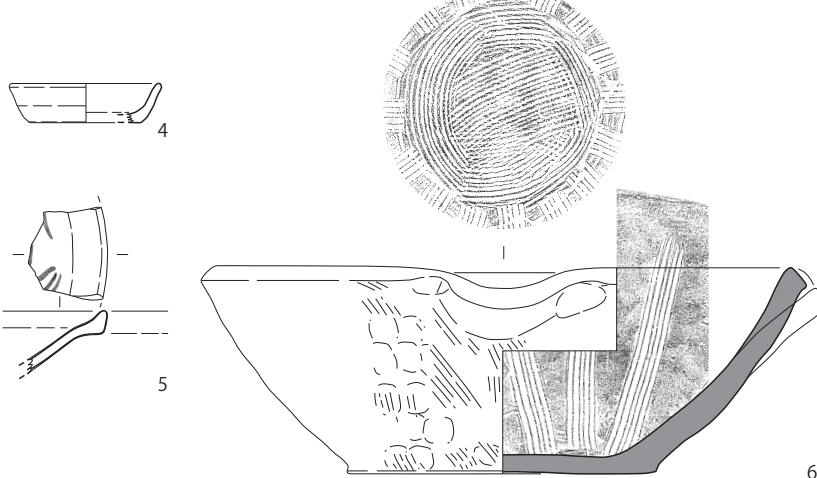
97-1E SK2164



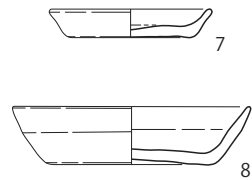
97-1E SK2173



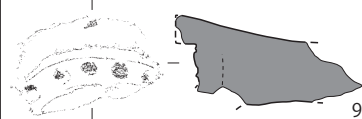
97-1E SK3000



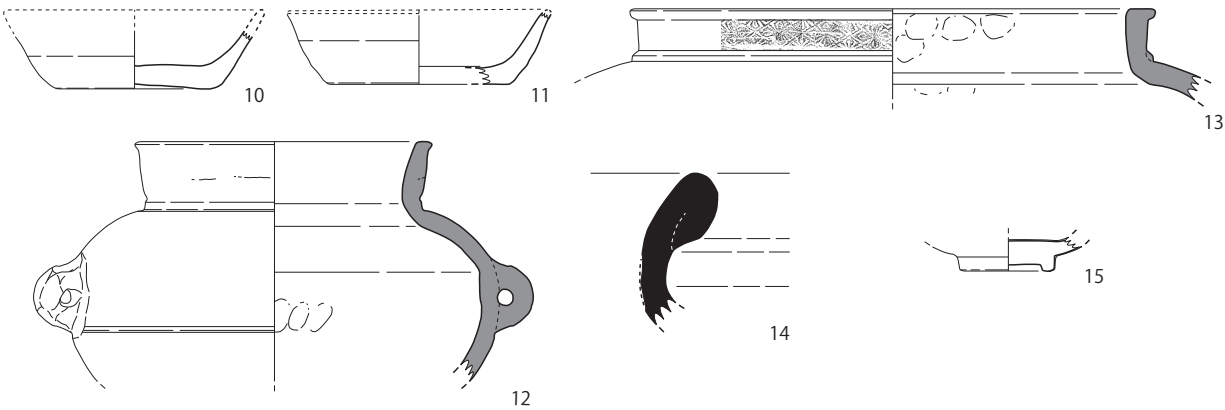
97-1E SK3005



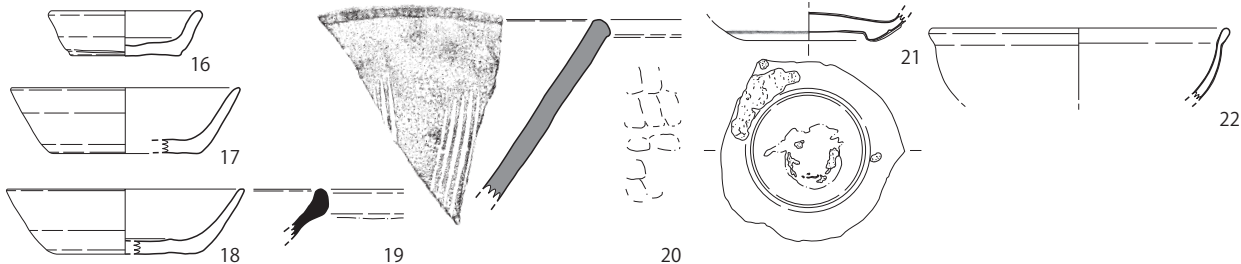
97-1E SK3010



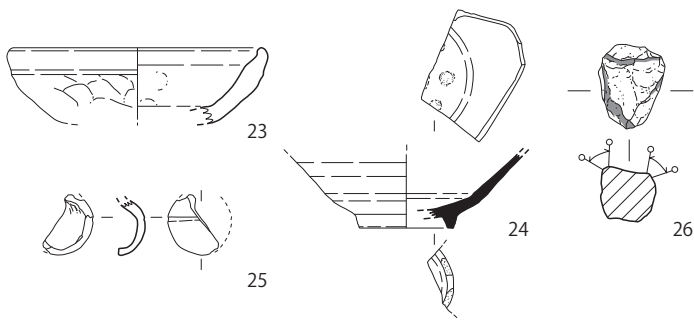
97-1E SK3030 上層



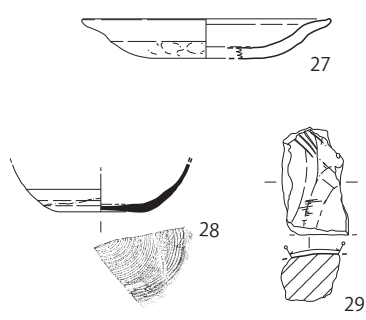
97-1E SK3030 下層



97-1E SD472



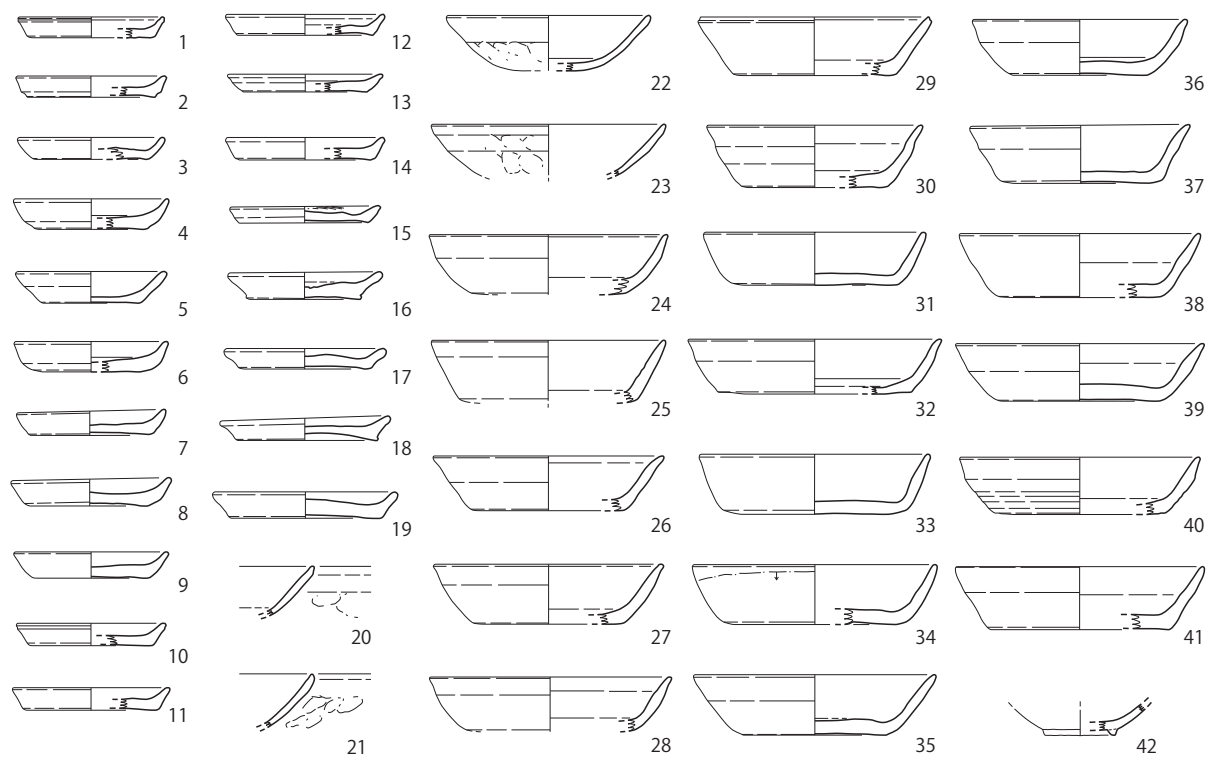
97-1E SD585



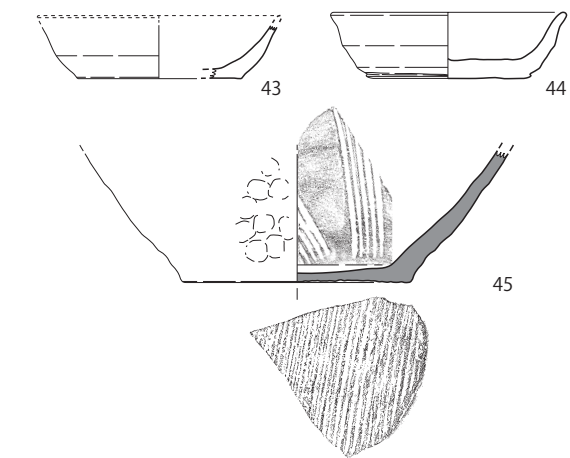
第192図 第97-1E次調査区 遺物実測図33 (1/4)



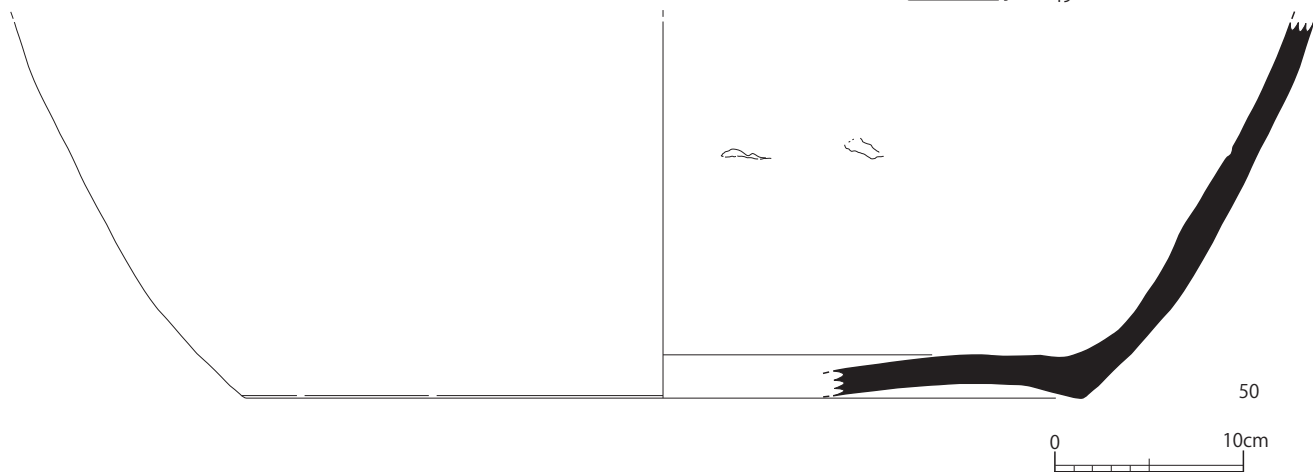
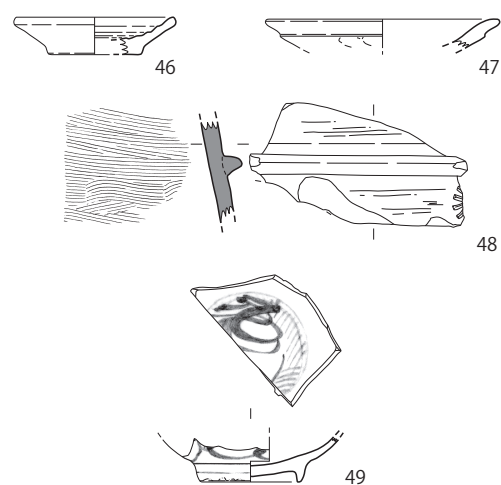
97-1E SD2030



97-1E SD2065



97-1E SD2070 暗茶灰色土

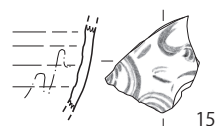
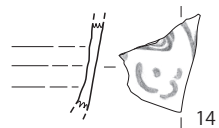
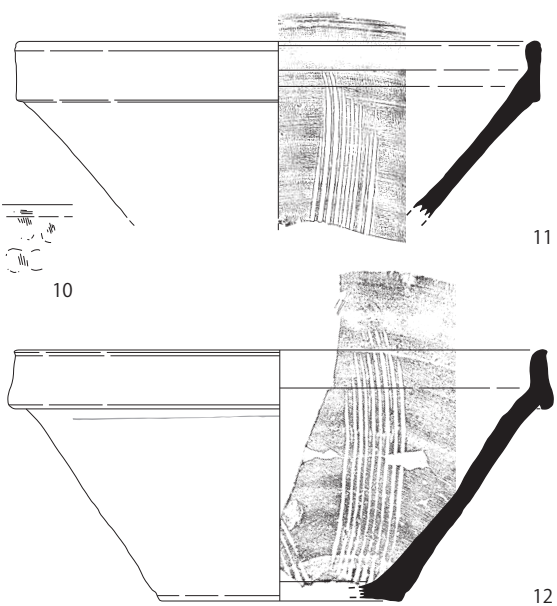
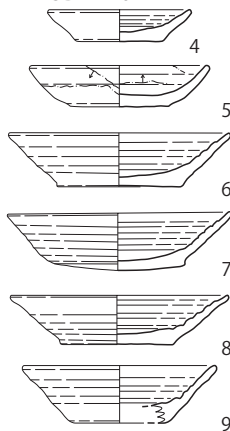


第 193 図 第 97-1E 次調査区 遺物実測図 34 (1/4)

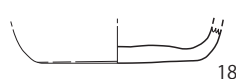
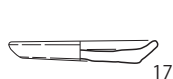
97-1E SD2086



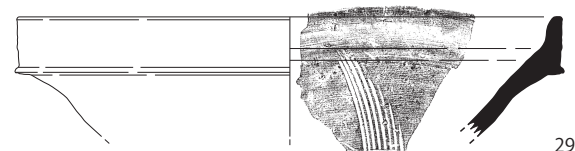
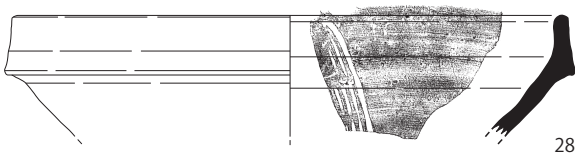
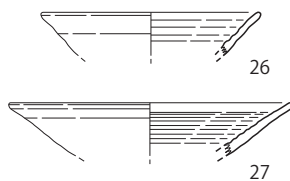
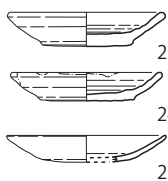
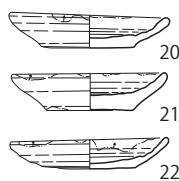
97-1E SD2120



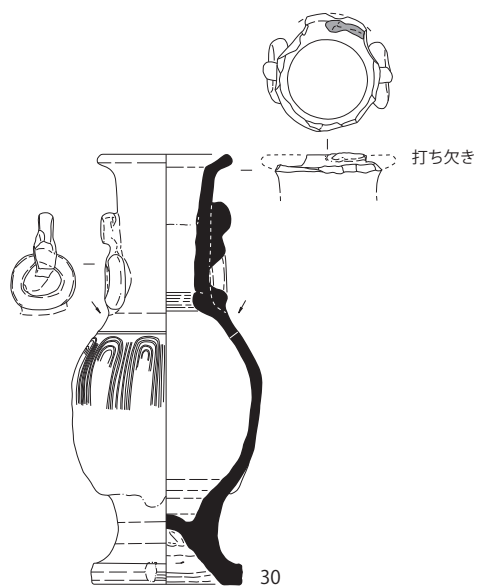
97-1E SD2128



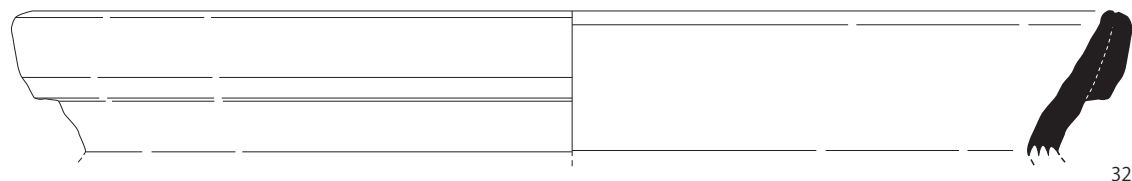
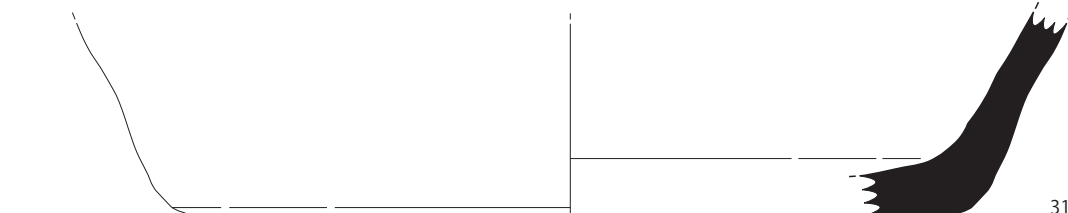
97-1E SJ405



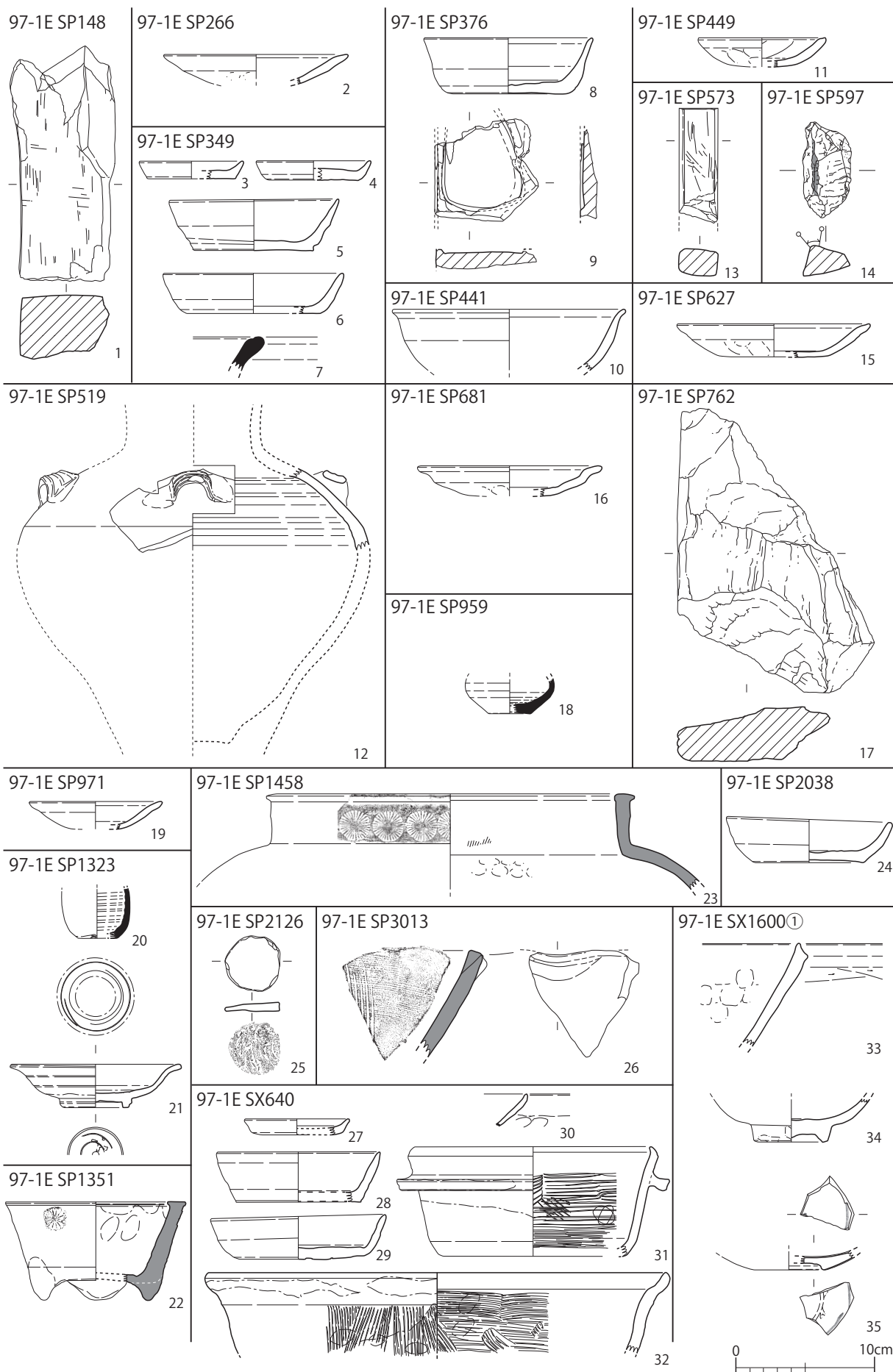
97-1E SJ600



97-1E SJ2129




第 194 図 第 97-1E 次調査区 遺物実測図 35 (1/4)

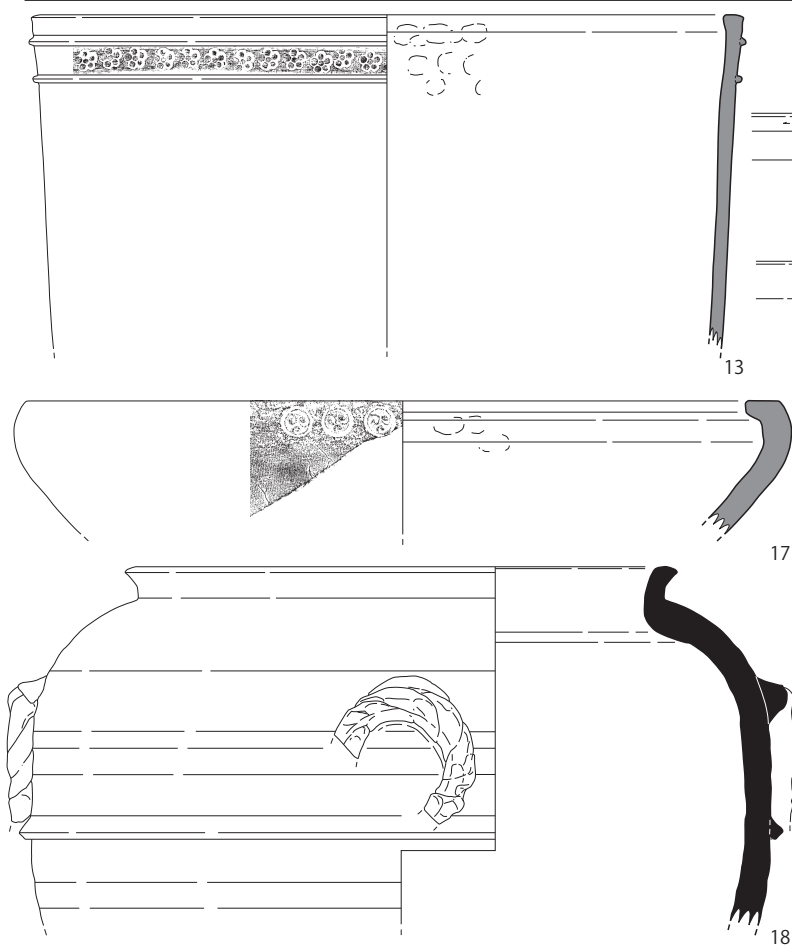
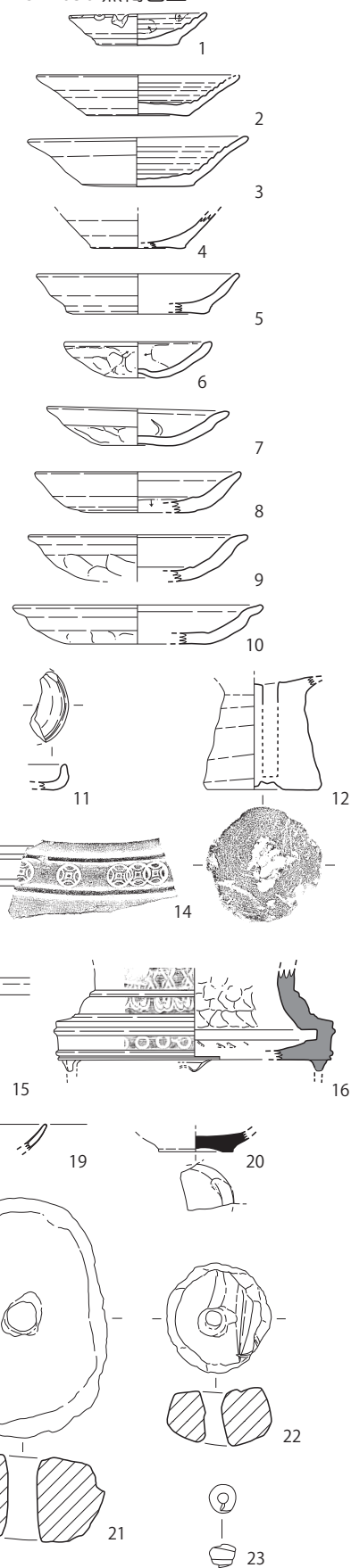


第195図 第97-1E次調査区 遺物実測図36 (1/4)

97-1E SX1600②

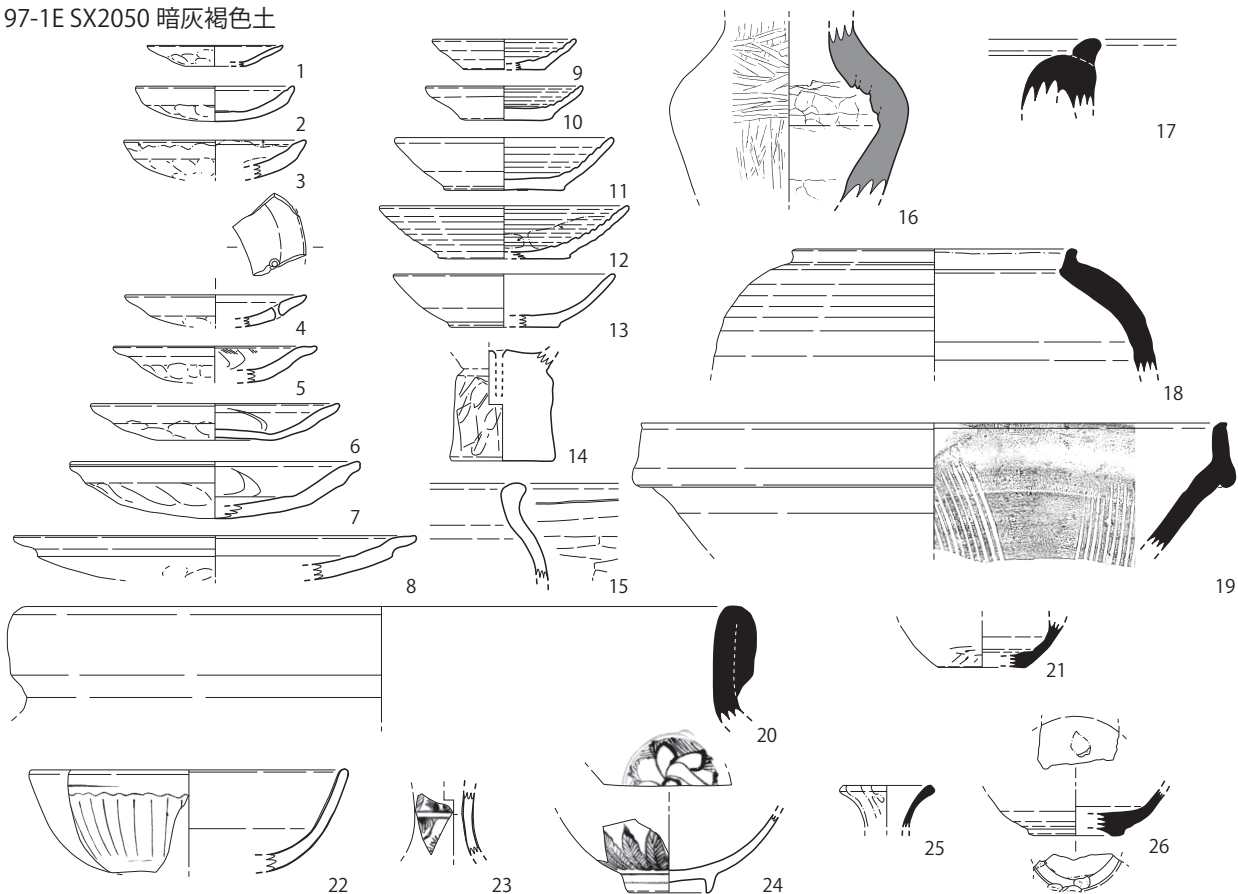


97-1E SX2050 黒褐色土

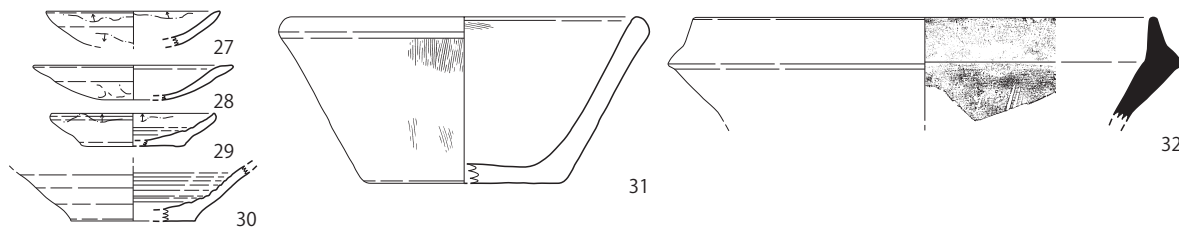


第196図 第97-1E次調査区 遺物実測図37 (1/1・1/4)

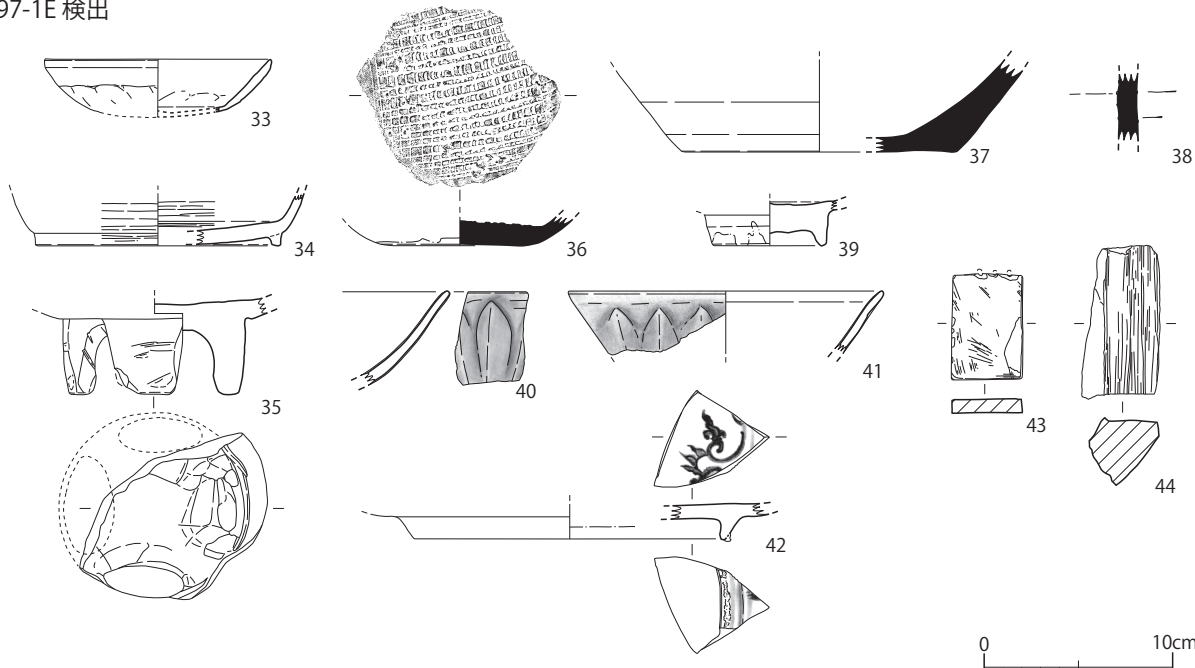
97-1E SX2050 暗灰褐色土



97-1E SX2080 暗褐色土



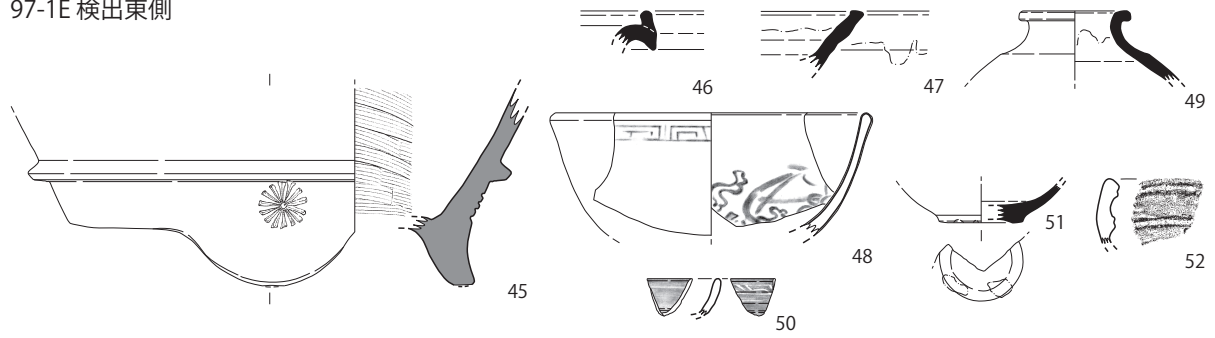
97-1E 検出



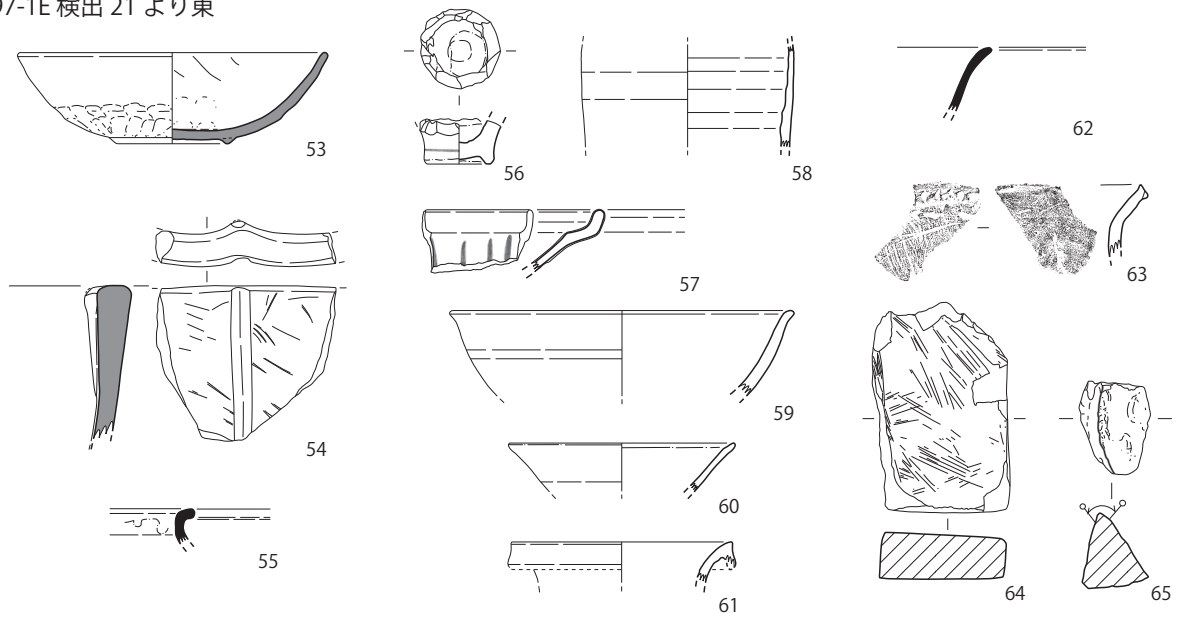
第197図 第97-1E次調査区 遺物実測図38 (1/4)



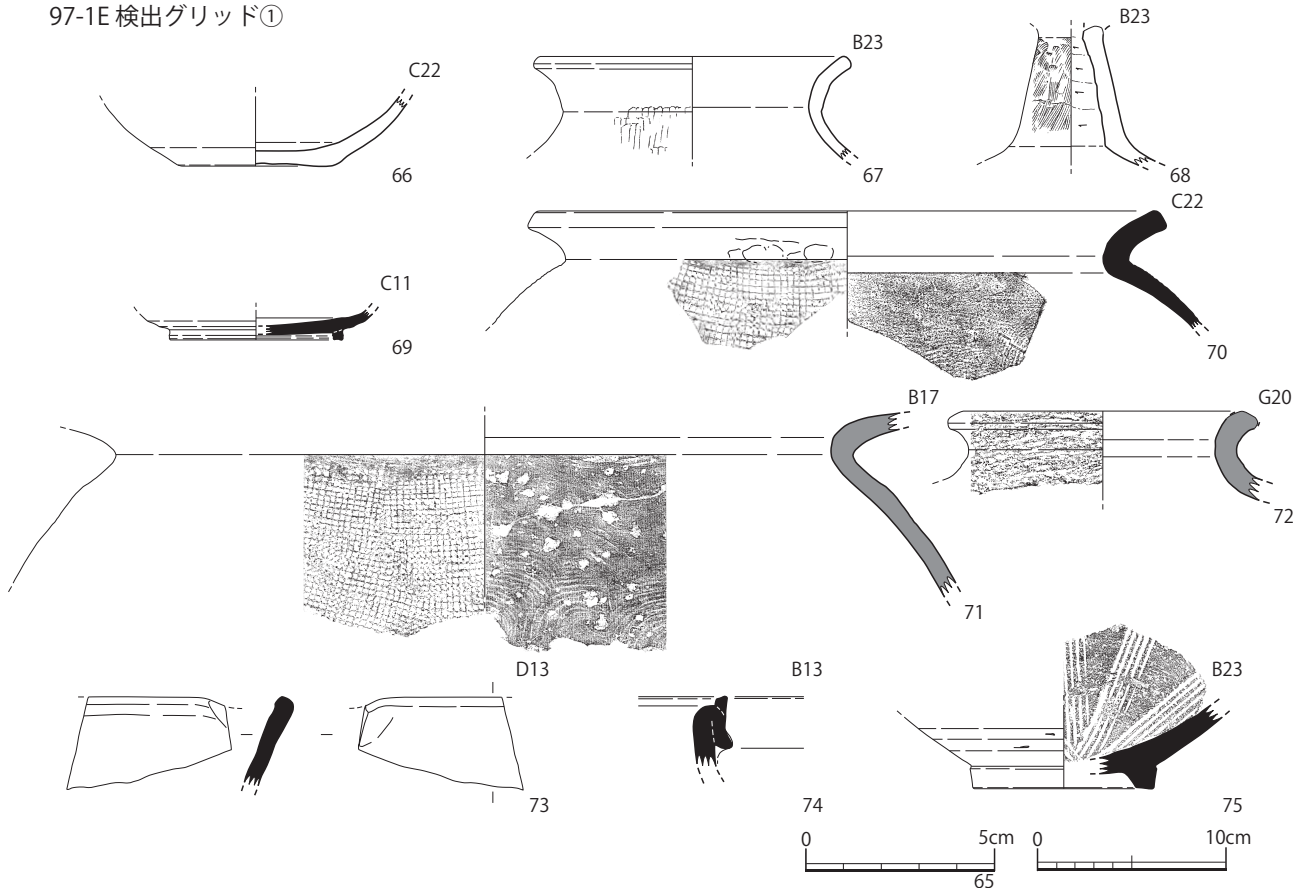
97-1E 検出東側



97-1E 検出 21 より東



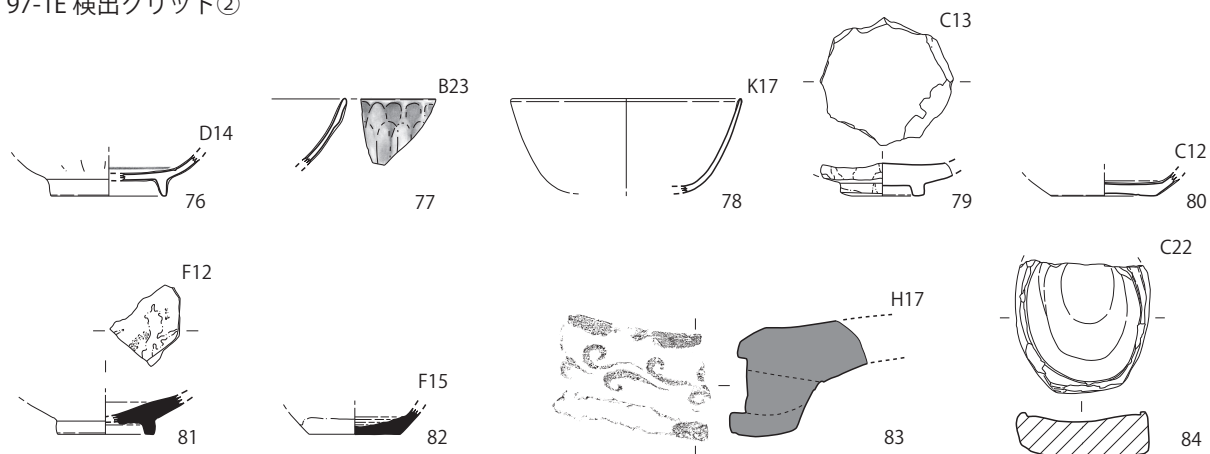
97-1E 検出グリッド①



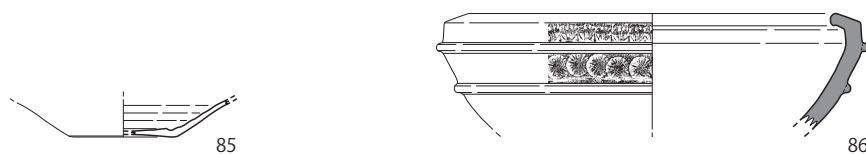
第 198 図 第 97-1E 次調査区 遺物実測図 39 (1/2・1/4)



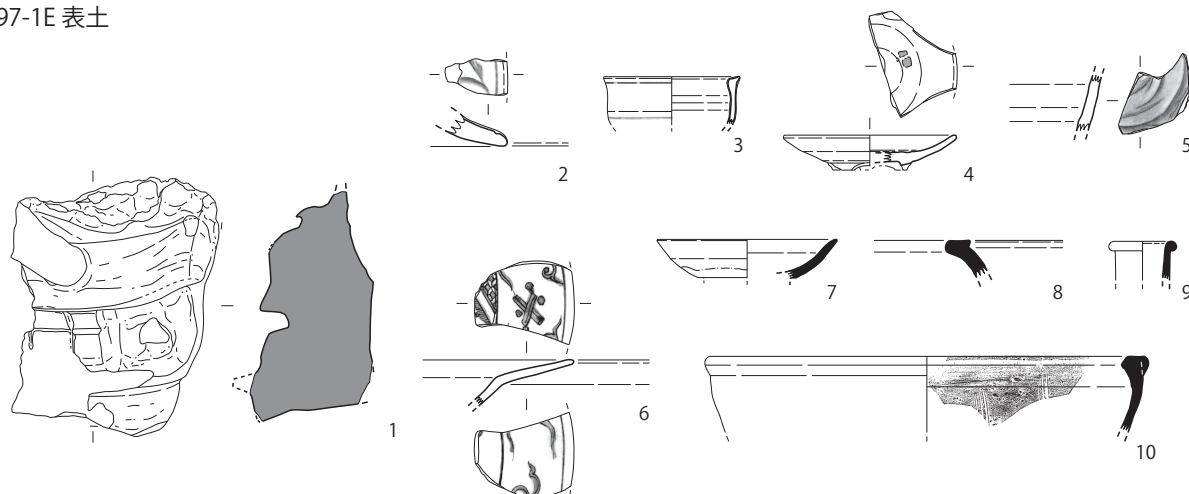
97-1E 検出グリッド②



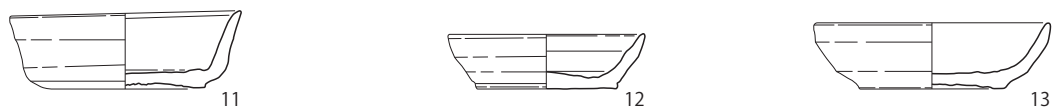
97-1E 検出 24・25



97-1E 表土



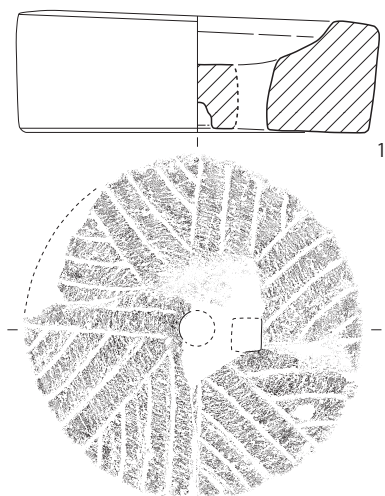
町97-1E 整地層トレンチ (E12グリッド)



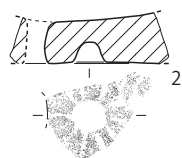
第 199 図 第 97-1E 次調査区 遺物実測図 40 (1/4)

【石臼】

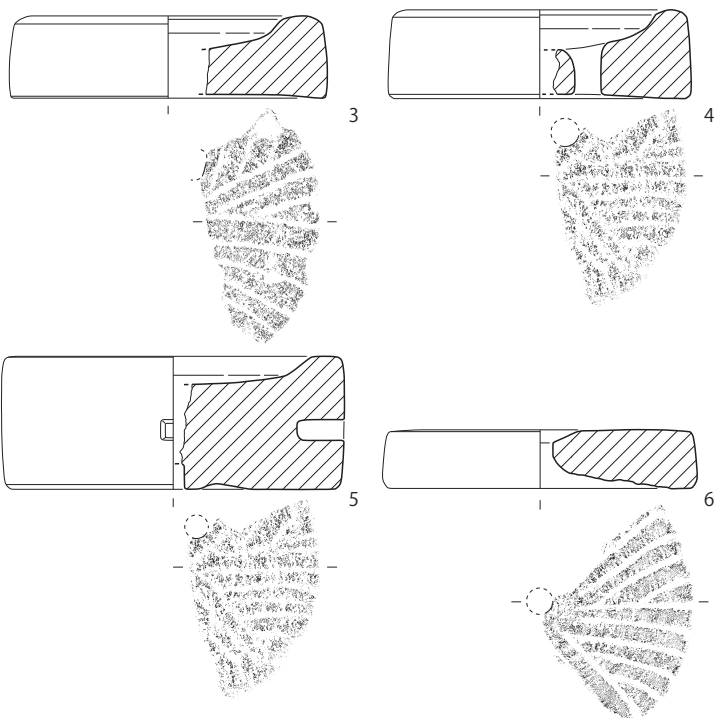
97-1E SE010 杵内礫層



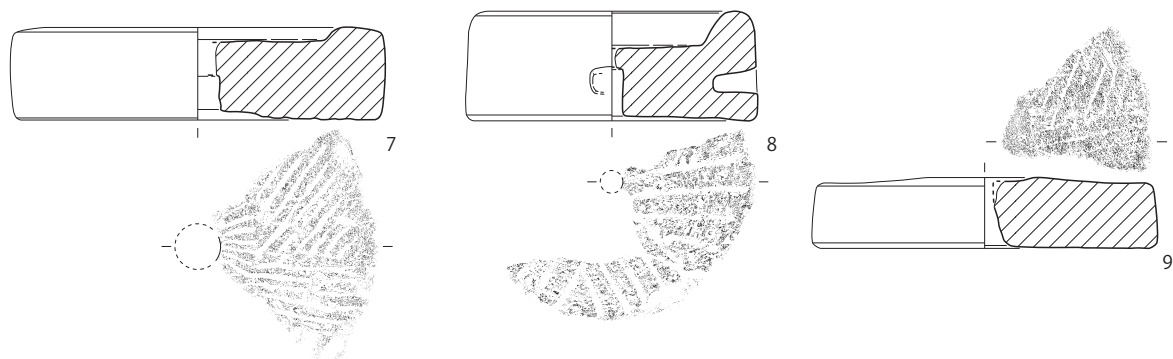
97-1E SK019



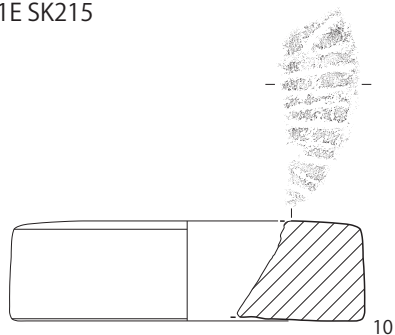
97-1E SK125 1 層淡褐色土



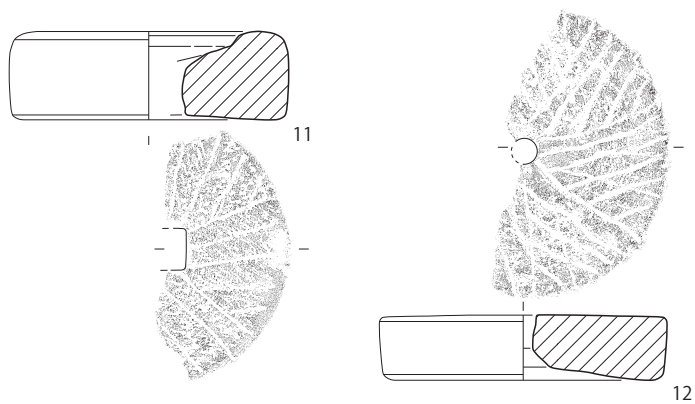
97-1E SK180



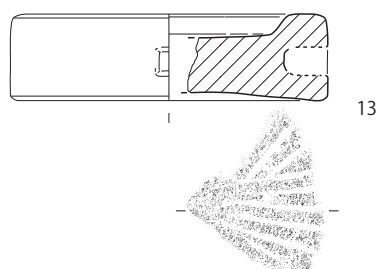
97-1E SK215



97-1E SK255



97-1E SK515



第 200 図 第 97-1E 次調査区 大型石製品 遺物実測図 1 (1/8)