

平成 21・22 年度

掛之上遺跡

— 遺構・遺物図版編 2 —

2014

袋 井 市 教 育 委 員 会
袋井市役所都市建設部都市計画課

平成 21・22 年度

掛之上遺跡

— 遺構・遺物図版編 2 —

2 0 1 4

袋 井 市 教 育 委 員 会
袋井市役所都市建設部都市計画課

例 言

1. 本書は、平成21・22年度に袋井市教育委員会と袋井市役所都市建設部区画整理課（当時）が実施した、掛之上遺跡^{かけのうえ}の第79～94次発掘調査報告書遺構・遺物図版編2である。
2. 本発掘調査は袋井市教育委員会松井一明を発掘調査の担当者として実施した。
3. 本調査に係る事務については、袋井市役所都市建設部都市計画課区画整理係において円滑な調整をして頂いた。ここに記して感謝いたします。
4. 本書の編集・原稿執筆は袋井市教育委員会が行った。
5. 本調査で得た資料については、すべて袋井市教育委員会が保管している。

図 版 目 次

- 第116図 第85－1・90・94次 発掘調査区全体図
- 第117図 第85－1・90・94次 基本土層図
- 第118図 第85－1・90・94次 S B 11・21 a 実測図
- 第119図 第85－1・90・94次 S B 21 b・23実測図
- 第120図 第85－1・90・94次 S B 22炉、S B 23炉、S B 24炉実測図
- 第121図 第85－1・90・94次 S B 27・28実測図
- 第122図 第85－1・90・94次 S B 25、S B 27カマド、S B 28貯蔵穴実測図
- 第123図 第85－1・90・94次 S B 26 a・b、S B 29・30実測図
- 第124図 第85－1・90・94次 S B 26 b 炉、S B 29土器 1・貯蔵穴、S B 30炉、土器棺 1、
S B 33実測図
- 第125図 第85－1・90・94次 S B 31・32実測図
- 第126図 第85－1・90・94次 S H 39・40・42実測図
- 第127図 第85－1・90・94次 S H 43・44・46実測図
- 第128図 第85－1・90・94次 S H 45、S Z 5 実測図
- 第129図 第85－1・90・94次 S Z 6・8 実測図
- 第130図 第85－1・90・94次 S Z 8 西溝土器 1・土器棺 1、S Z 9 実測図
- 第131図 第85－1・90・94次 S K 55～59実測図
- 第132図 第85－1・90・94次 S K 60～64実測図
- 第133図 第85－1・90・94次 S D 76土器 1、S D 74～77、土器棺 1・2、P 207実測図
- 第134図 第85－1・90・94次 土器実測図 1
- 第135図 第85－1・90・94次 土器実測図 2
- 第136図 第85－1・90・94次 土器実測図 3
- 第137図 第85－1・90・94次 土器実測図 4
- 第138図 第85－1・90・94次 土器実測図 5
- 第139図 第85－1・90・94次 土器実測図 6
- 第140図 第85－1・90・94次 土器実測図 7
- 第141図 第85－1・90・94次 土器実測図 8
- 第142図 第85－1・90・94次 土器実測図 9
- 第143図 第85－1・90・94次 土器実測図 10
- 第144図 第85－1・90・94次 土器実測図 11
- 第145図 第85－1・90・94次 土器実測図 12、土製品・石製品実測図 1
- 第146図 第85－1・90・94次 石製品実測図 2、85－2 次 土器実測図 1（追加分）
- 第147図 第86－1・2 次 発掘調査区全体図
- 第148図 第86－1・2 次 S B 26、S K 86・87実測図
- 第149図 第86－1・2 次 土器実測図 1
- 第150図 第86－1・2 次 土器実測図 2、土製品・石製品実測図 1
- 第151図 第83・88－1・2・92－1～3 次 発掘調査区全体図

第152図 第83・88－1・2・92－1～3次 基本土層図
第153図 第83・88－1・2・92－1～3次 S B 29実測図
第154図 第83・88－1・2・92－1～3次 S B 30、S H 11・13実測図
第155図 第83・88－1・2・92－1～3次 S H 12、S Z 2 実測図
第156図 第83・88－1・2・92－1～3次 S Z 3・10実測図
第157図 第83・88－1・2・92－1～3次 S Z 5・11実測図
第158図 第83・88－1・2・92－1～3次 S Z 12、S K 41・42実測図
第159図 第83・88－1・2・92－1～3次 S K 43～47実測図
第160図 第83・88－1・2・92－1～3次 S K 48～53実測図
第161図 第83・88－1・2・92－1～3次 S D 5・10・17・21・22・出入口部実測図
第162図 第83・88－1・2・92－1～3次 土器実測図 1
第163図 第83・88－1・2・92－1～3次 土器実測図 2
第164図 第83・88－1・2・92－1～3次 土器実測図 3、土製品・石製品実測図 1
第165図 第89・93次 発掘調査区全体図
第166図 第89・93次 基本土層図、S B 10・13実測図
第167図 第89・93次 S B 11・12実測図
第168図 第89・93次 S B 12土器 1・貯蔵穴、S H 5・13実測図
第169図 第89・93次 S H 12・15実測図
第170図 第89・93次 S H 14・16実測図
第171図 第89・93次 S H 17、S Z 10 a・b 実測図
第172図 第89・93次 S Z 11・12実測図
第173図 第89・93次 S Z 11・12 土器 1～3、S E 1、S K 75・77・78実測図
第174図 第89・93次 S K 79～85、S D 52実測図
第175図 第89・93次 土器実測図 1
第176図 第89・93次 土器実測図 2
第177図 第89・93次 土器実測図 3
第178図 第89・93次 土器実測図 4
第179図 第89・93次 土器実測図 5、土製品・石製品実測図 1
第180図 第89・93次 石製品実測図 2
第181図 第89・93次 石製品実測図 3・木製品実測図 1

付図 1 掛之上遺跡遺構分布図

付図 2 掛之上遺跡時代別（弥生）遺構分布図

付図 3 掛之上遺跡時代別（古墳）遺構分布図

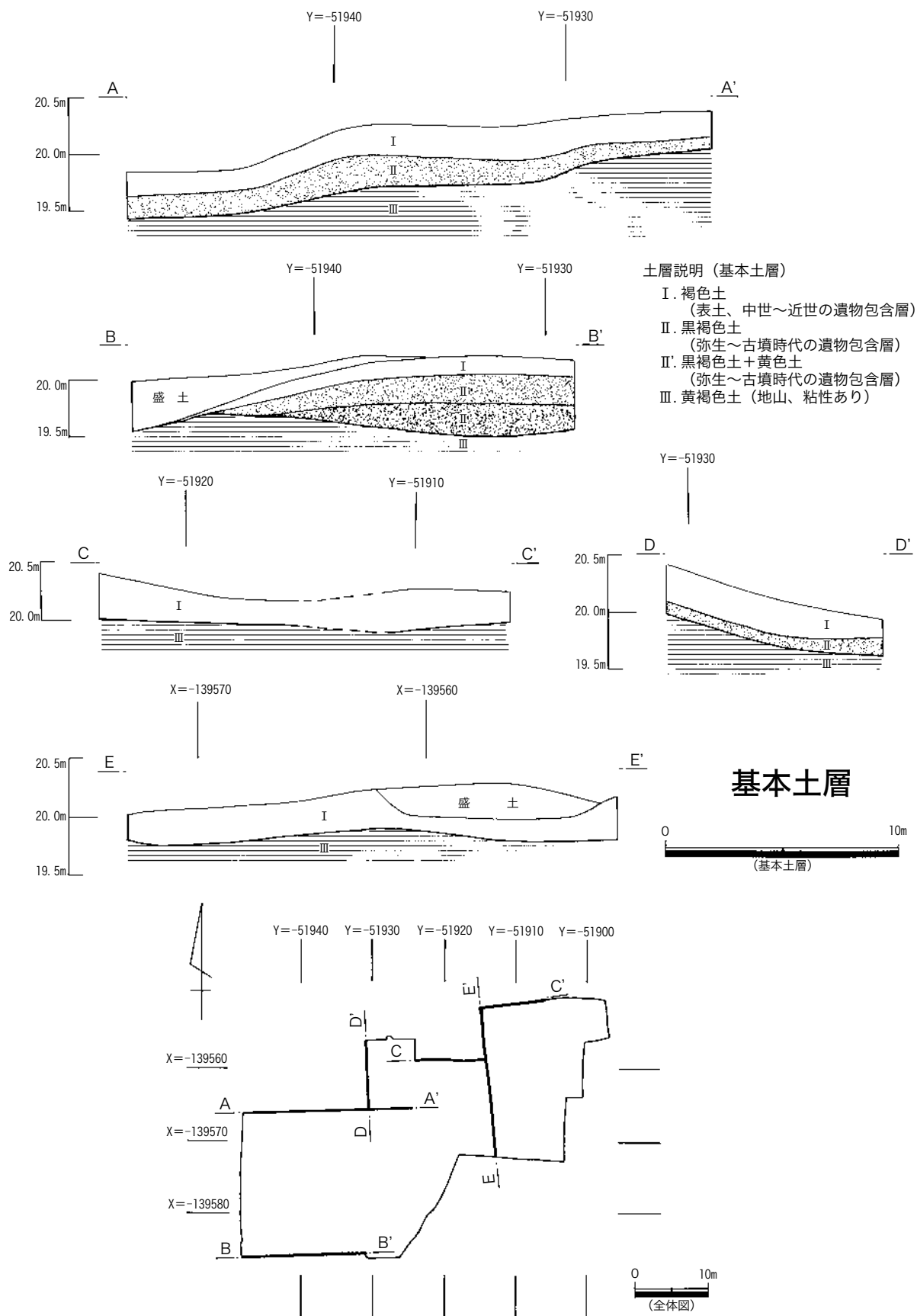
付図 4 掛之上遺跡時代別（古代）遺構分布図

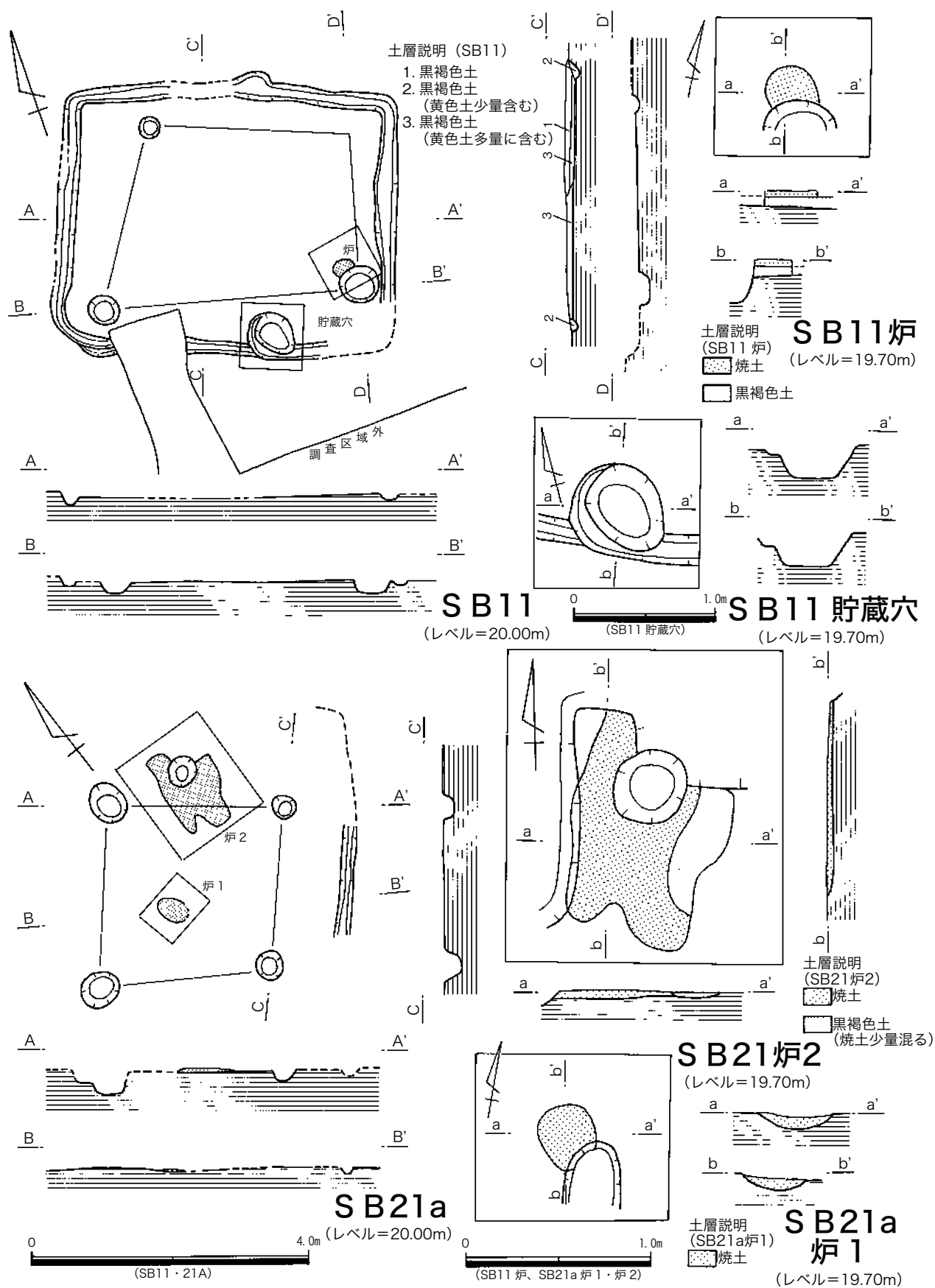
付図 5 掛之上遺跡時代別（中世・近世）遺構分布図

表紙写真 掛之上遺跡空中写真遠景（平成22年度、遺跡の現況を北より撮影した空中写真である。手前に原野谷川が侵食した崖線、上の山並みは小笠山丘陵で、さらにその先には太平洋が広がっている。区画整理事業は完了に近づいており、東部分に数カ所未調査区が残るのみとなっている。）

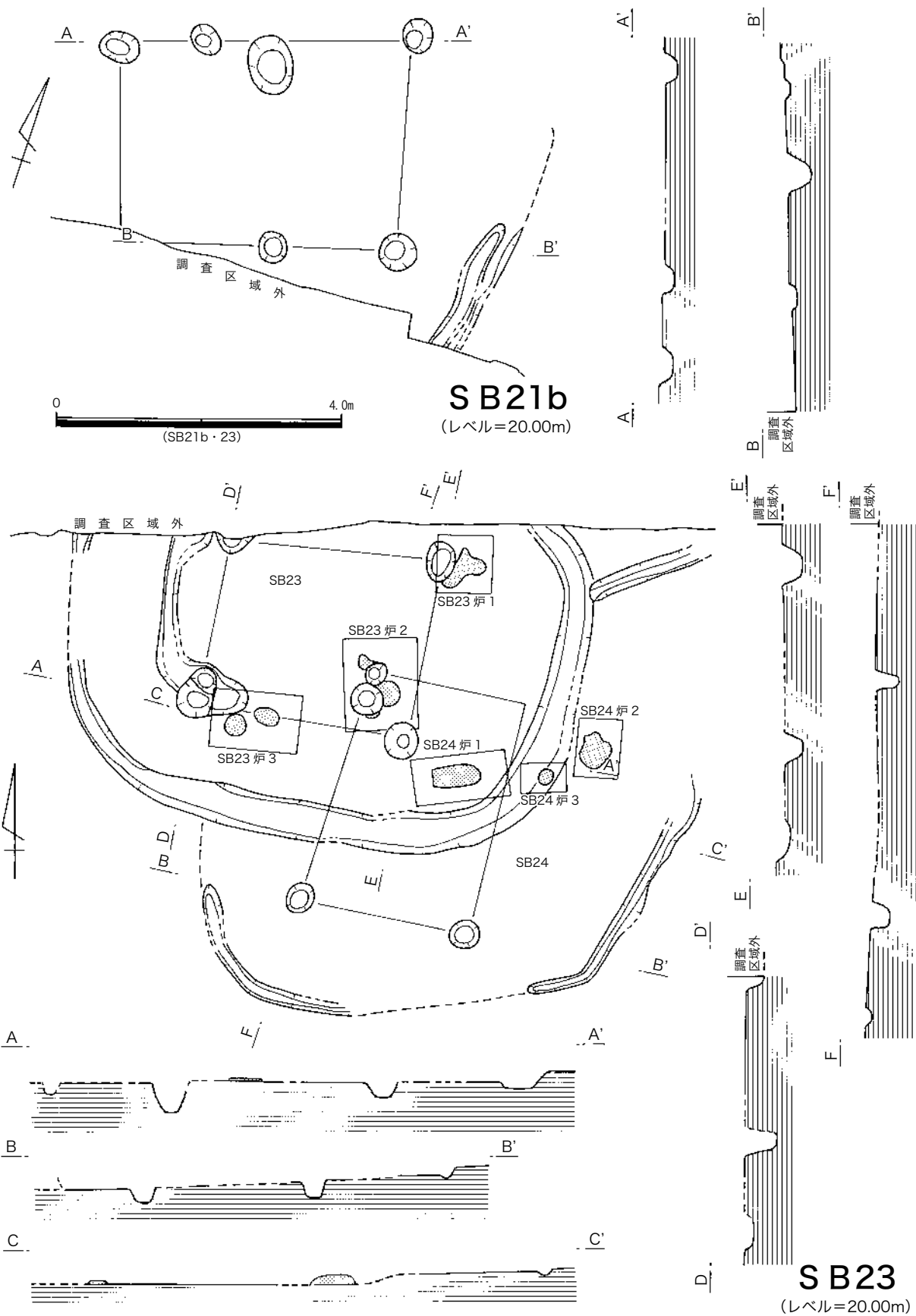


第116図 第85-1・90・94次 発掘調査区全体図

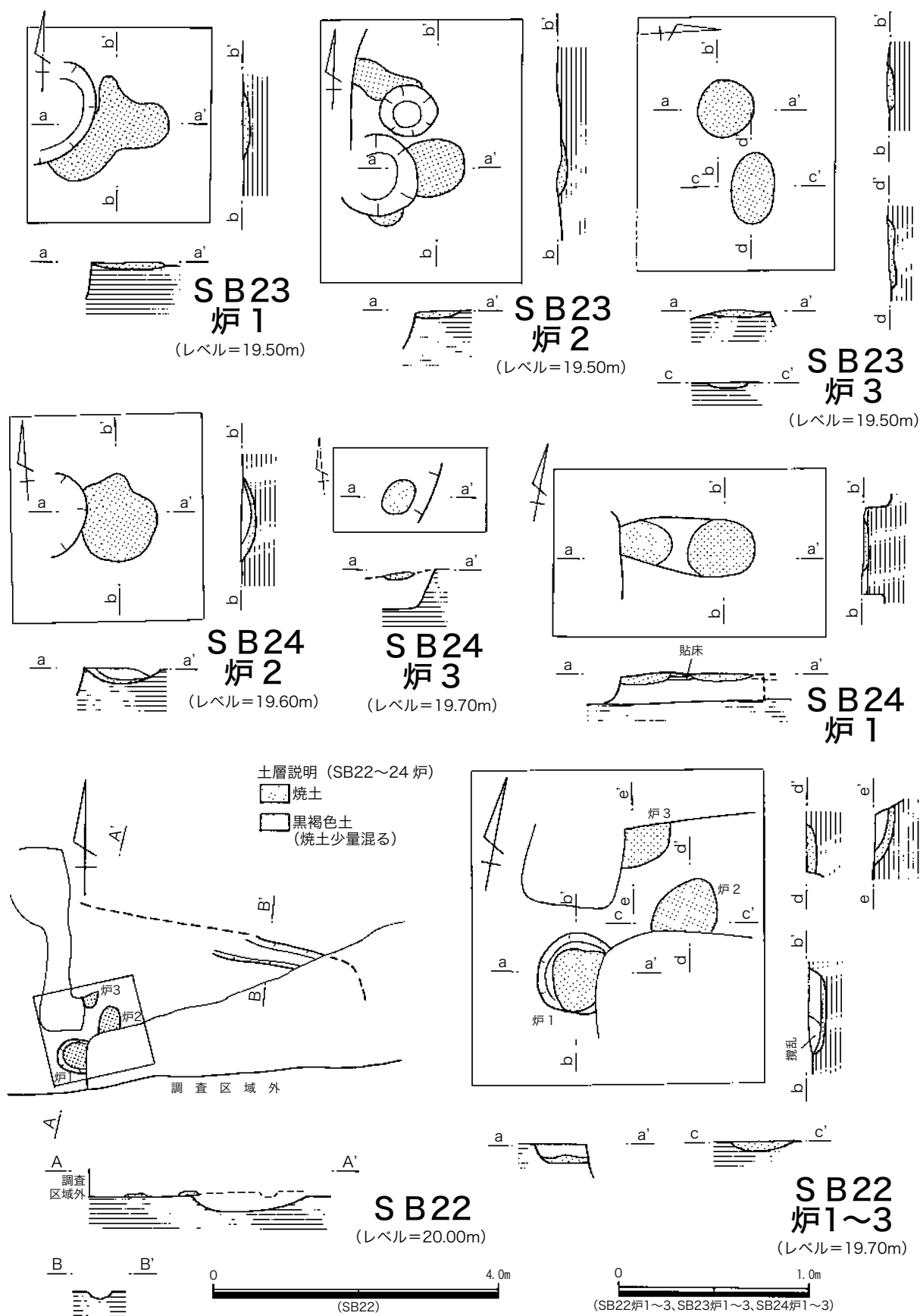




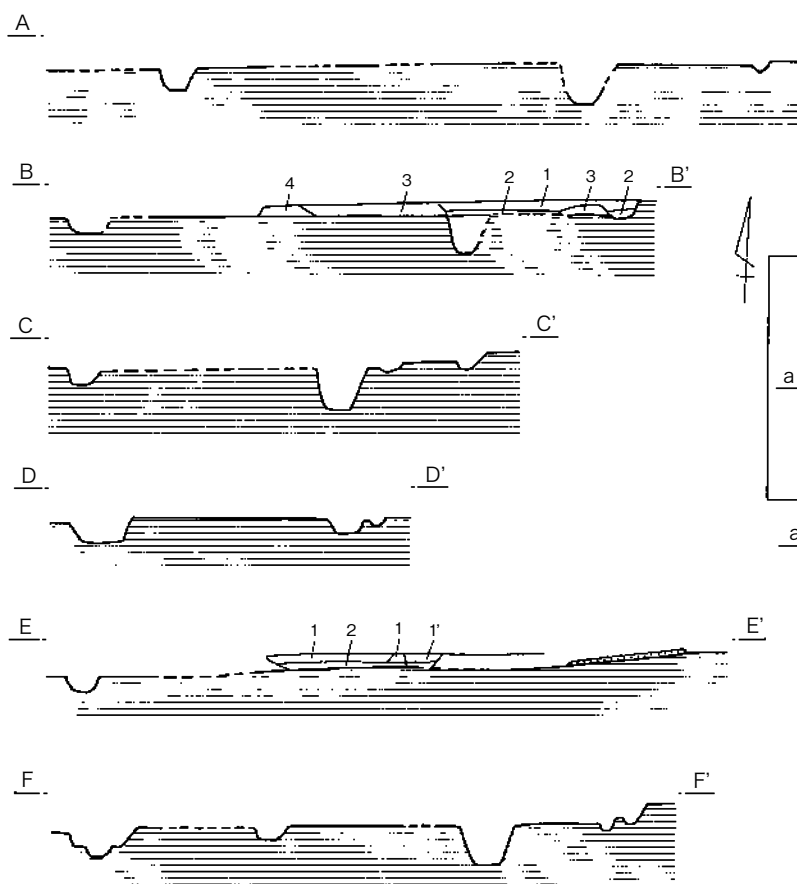
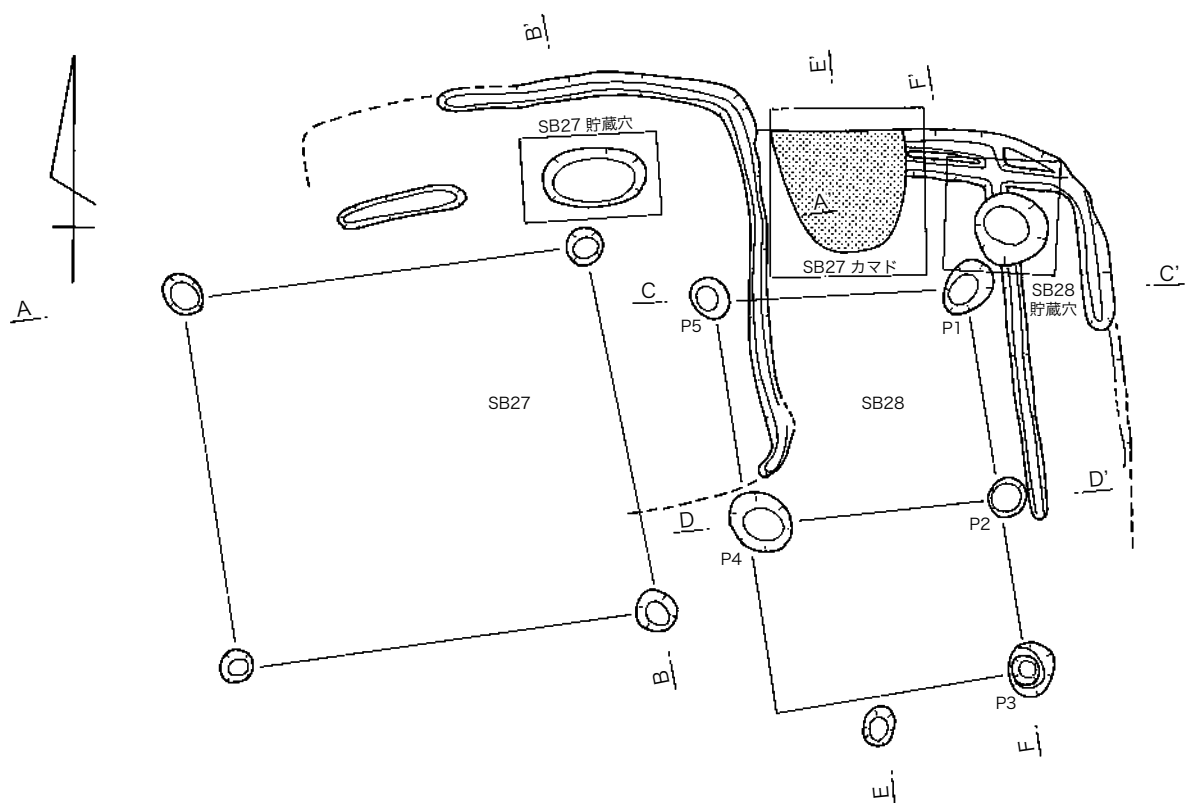
第118図 第85-1・90・94次 SB11・21a実測図



第119図 第85-1・90・94次 SB21b・23実測図



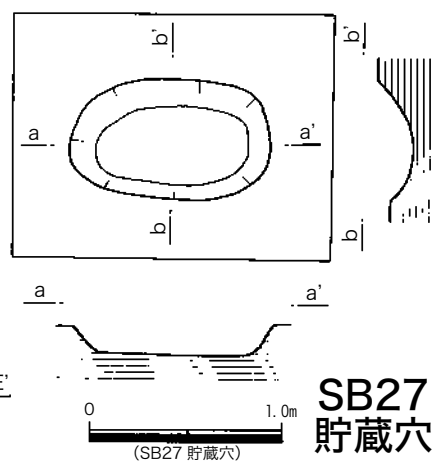
第120図 第85-1・90・94次 SB22炉、SB23炉、SB24炉実測図



SB27・28

(レベル=20.00m)

0 4.0m
(SB27・28)

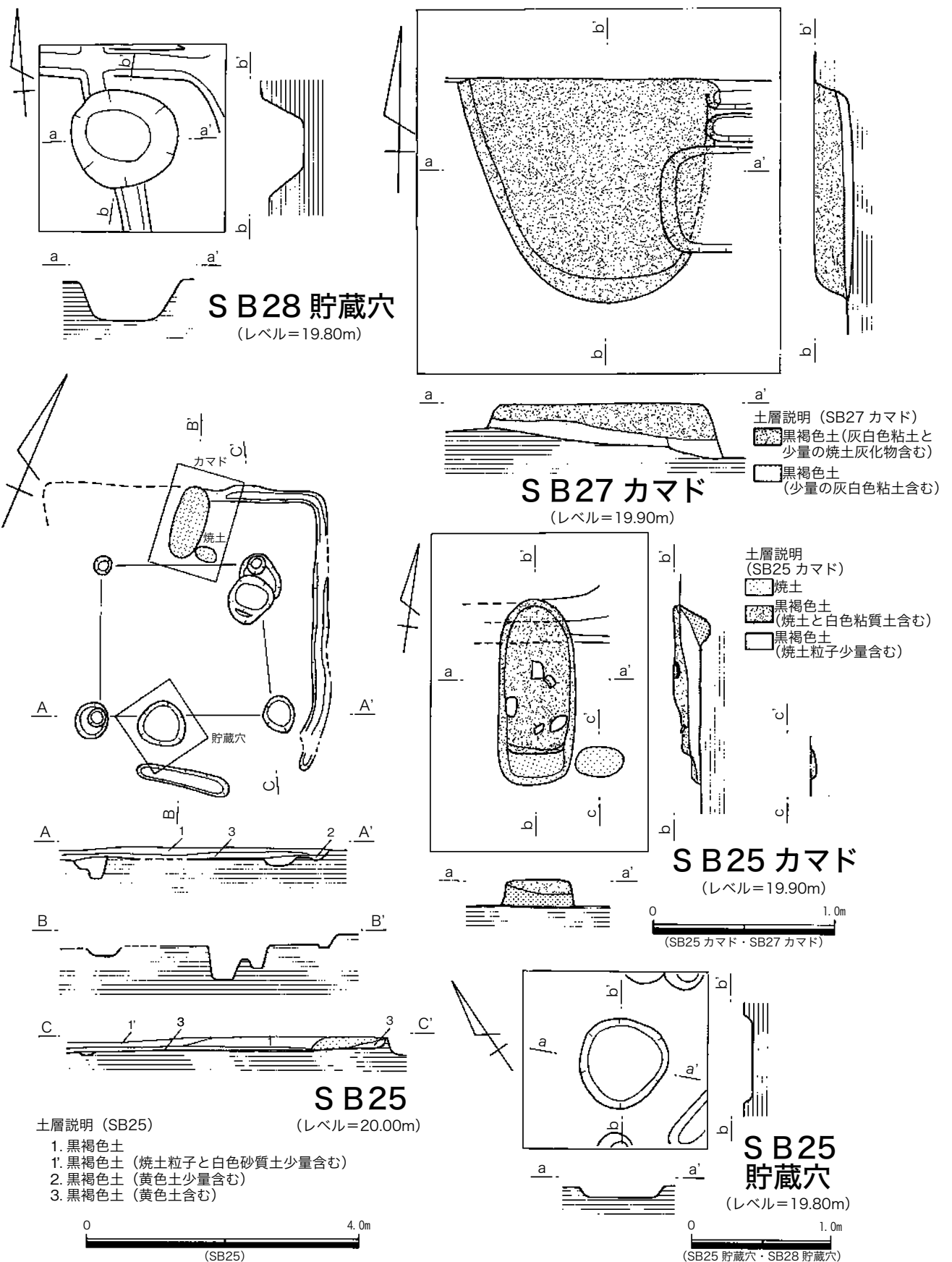


SB27 貯蔵穴

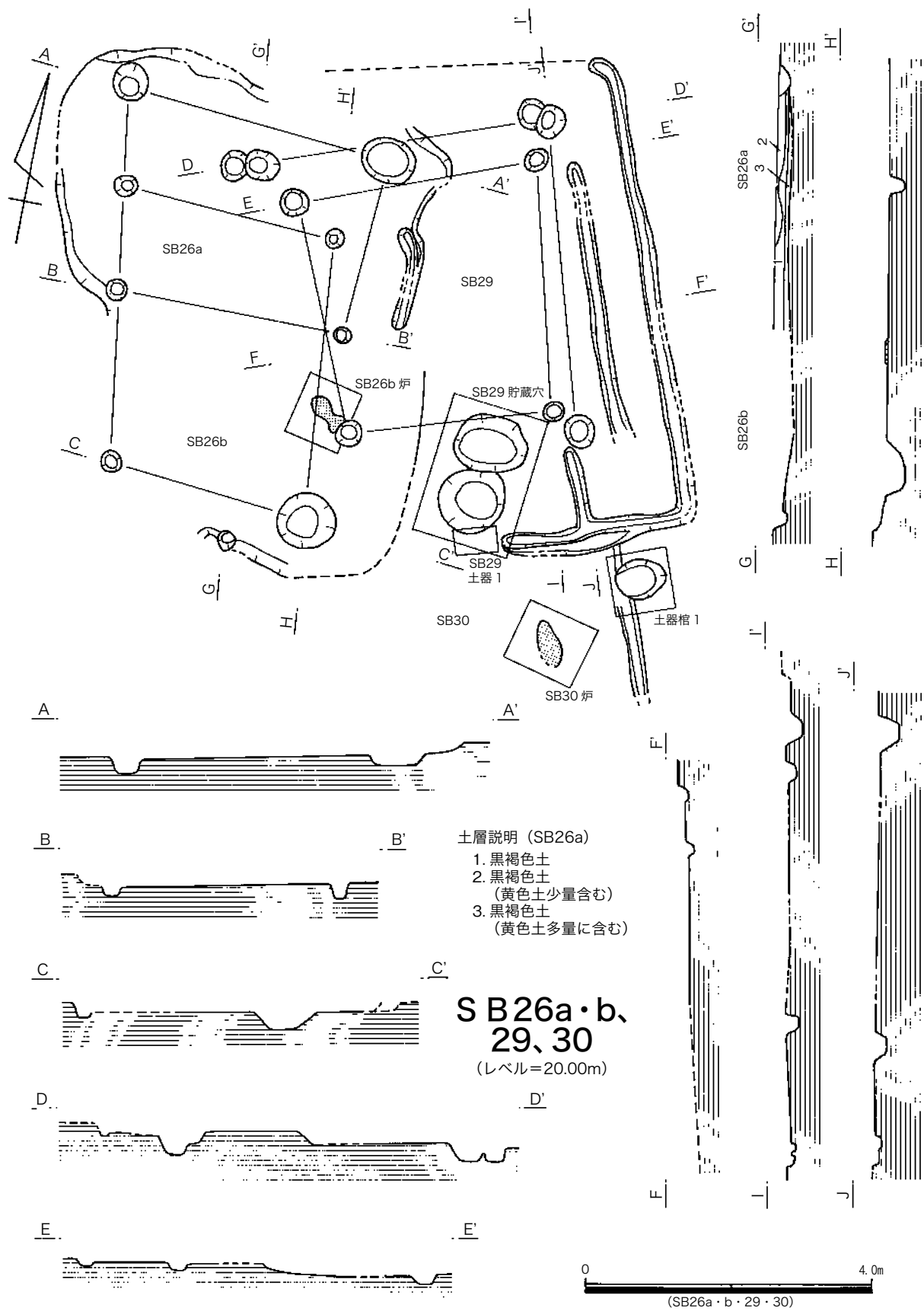
(レベル=19.80m)

土層説明 (SB27・28)

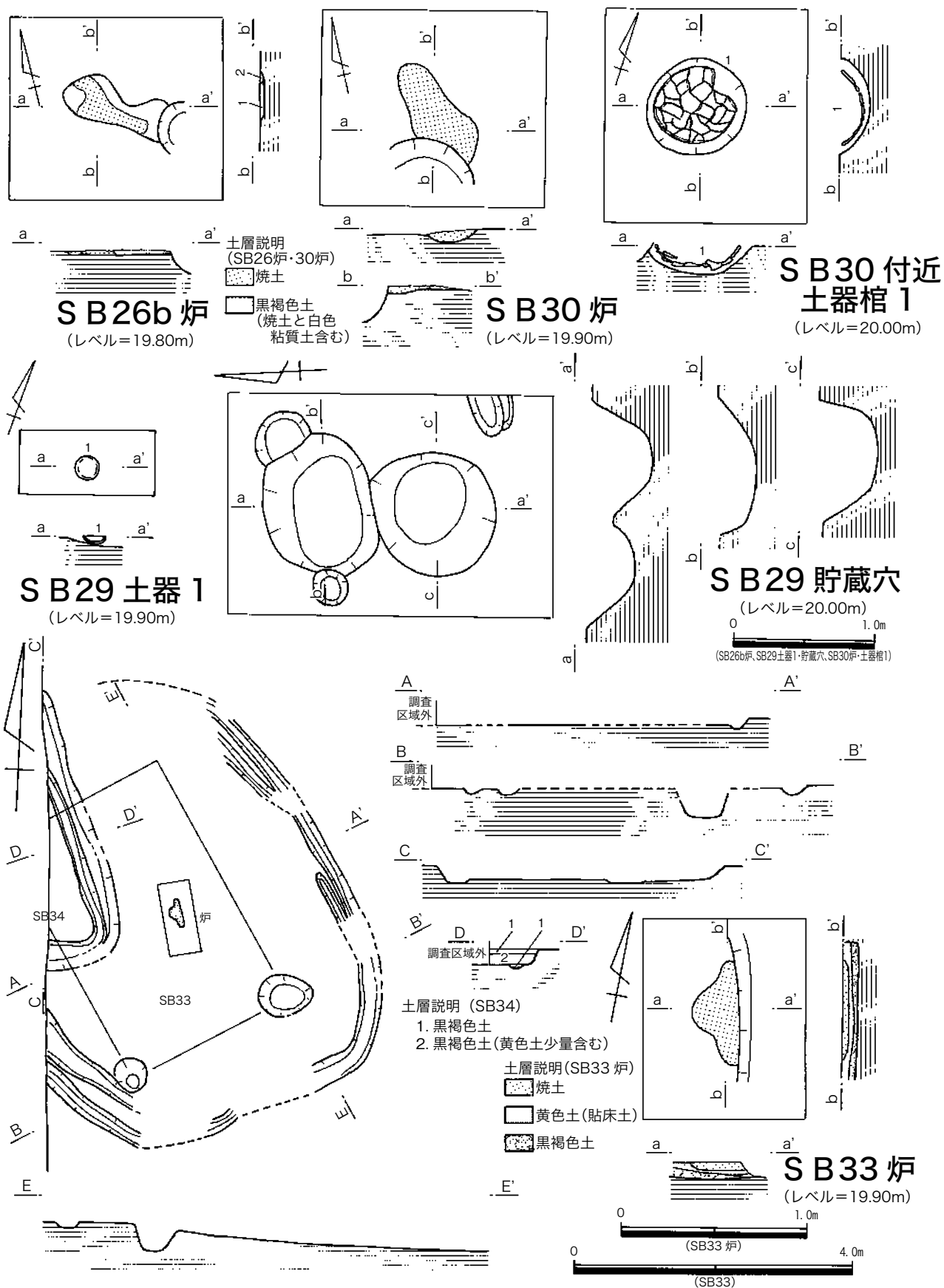
1. 黒褐色土
- 1'. 黒褐色土 (白灰色粘土少量含む)
2. 黒褐色土 (黄色土少量含む)
3. 黒褐色土 (黄色土含む)
4. 黒褐色土 (黄色土多量に含む)



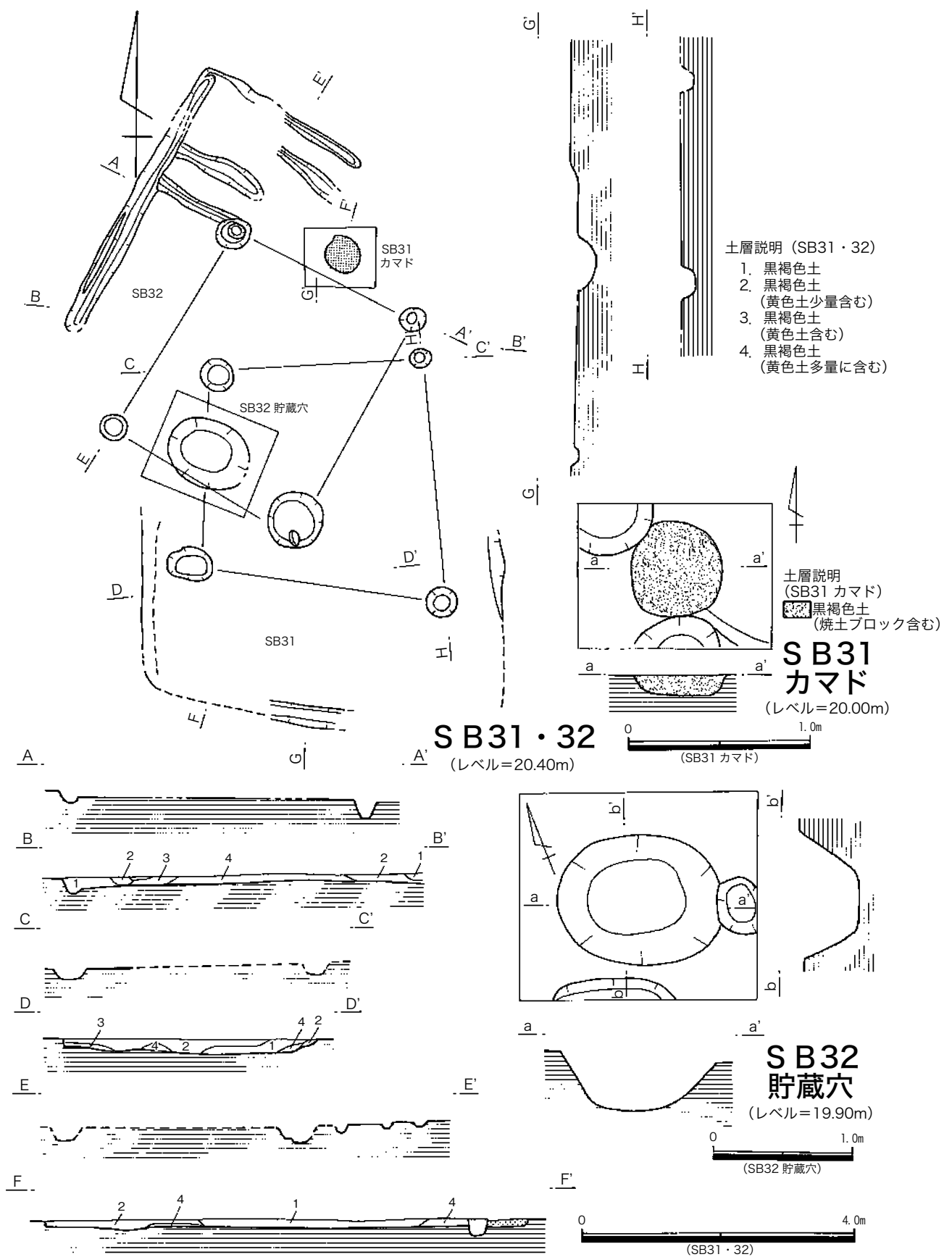
第122図 第85-1・90・94次 S B25、S B27カマド、S B28貯蔵穴実測図



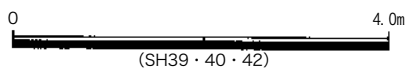
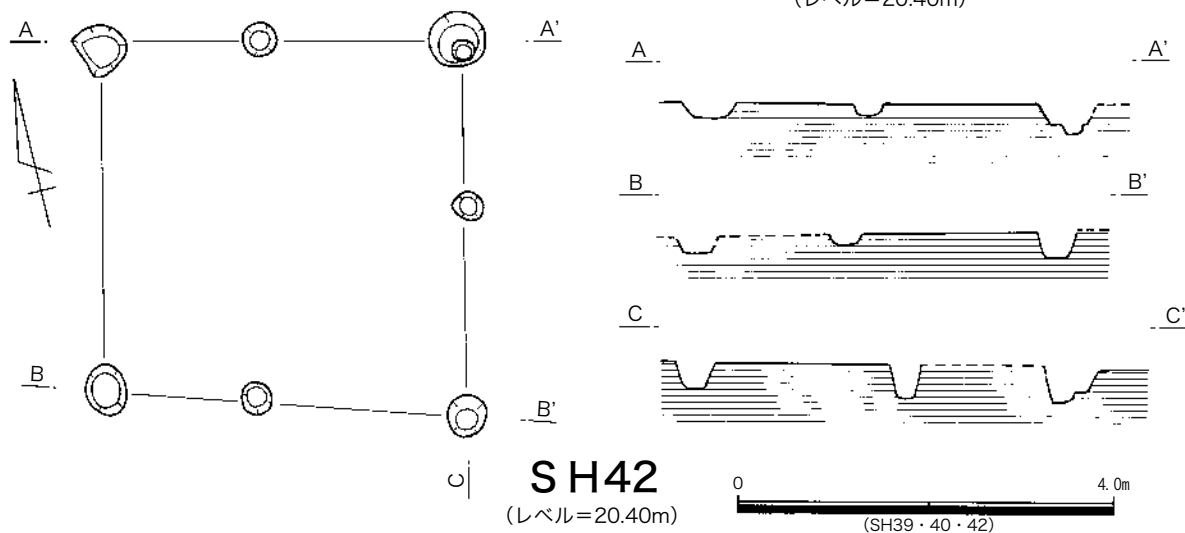
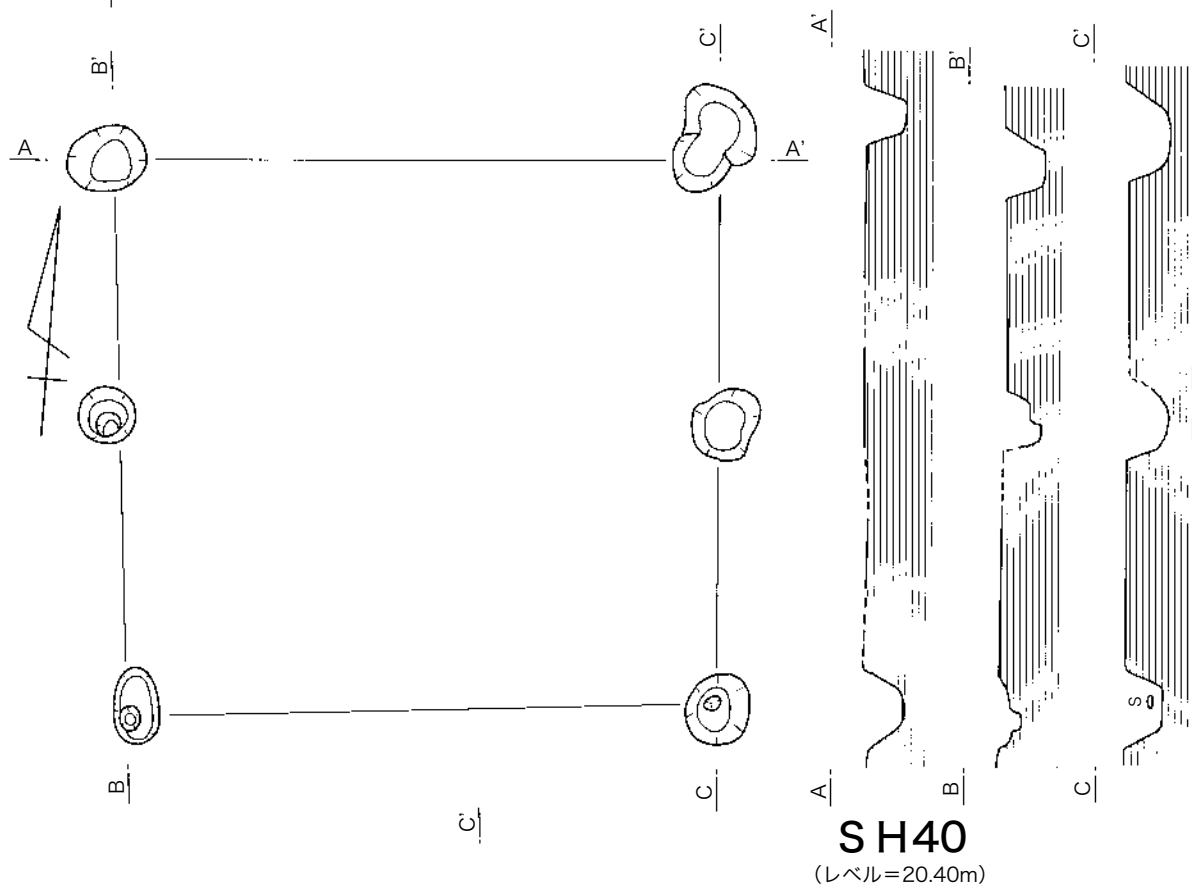
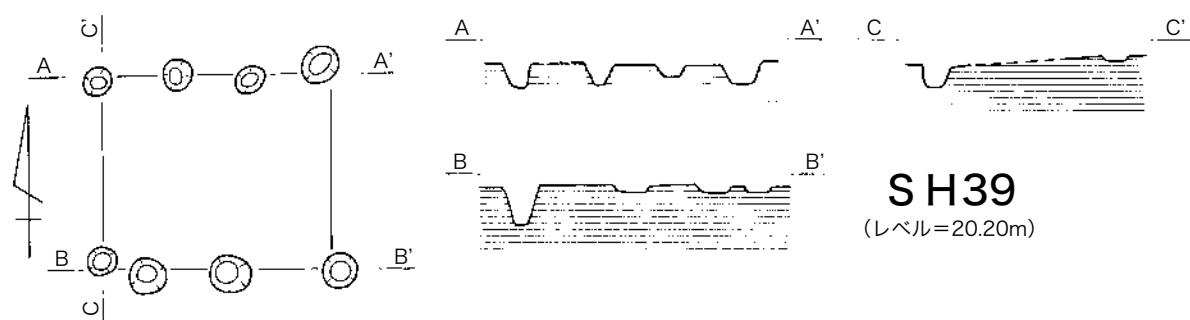
第123図 第85-1・90・94次 S B 26 a ・ b、S B 29 ・ 30実測図

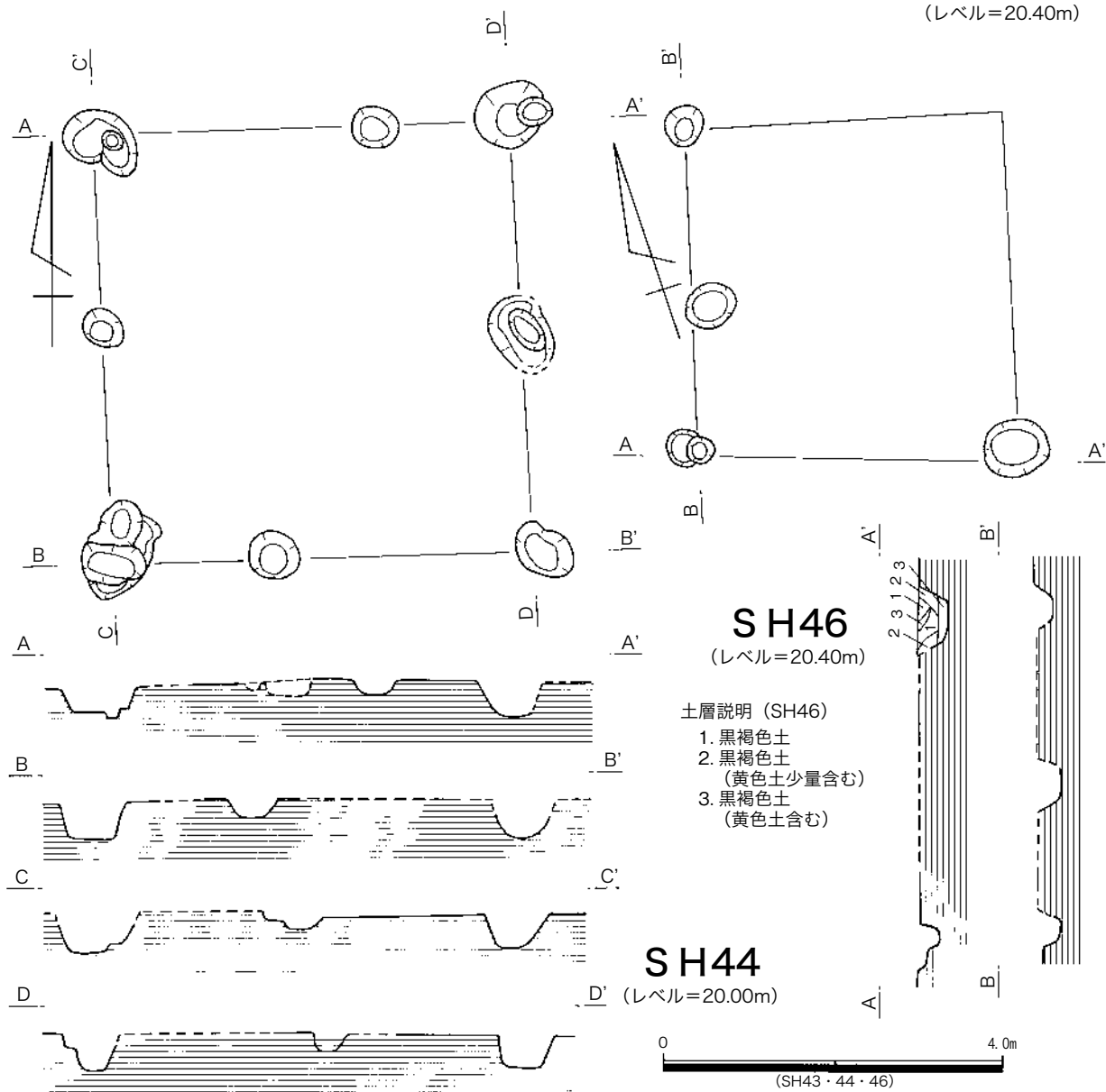
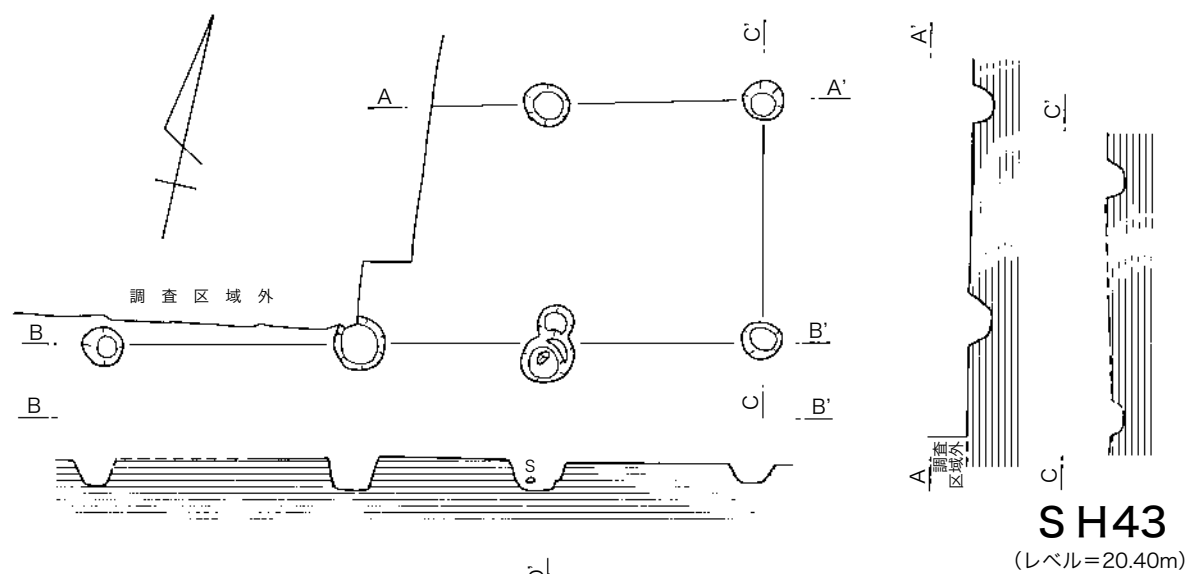


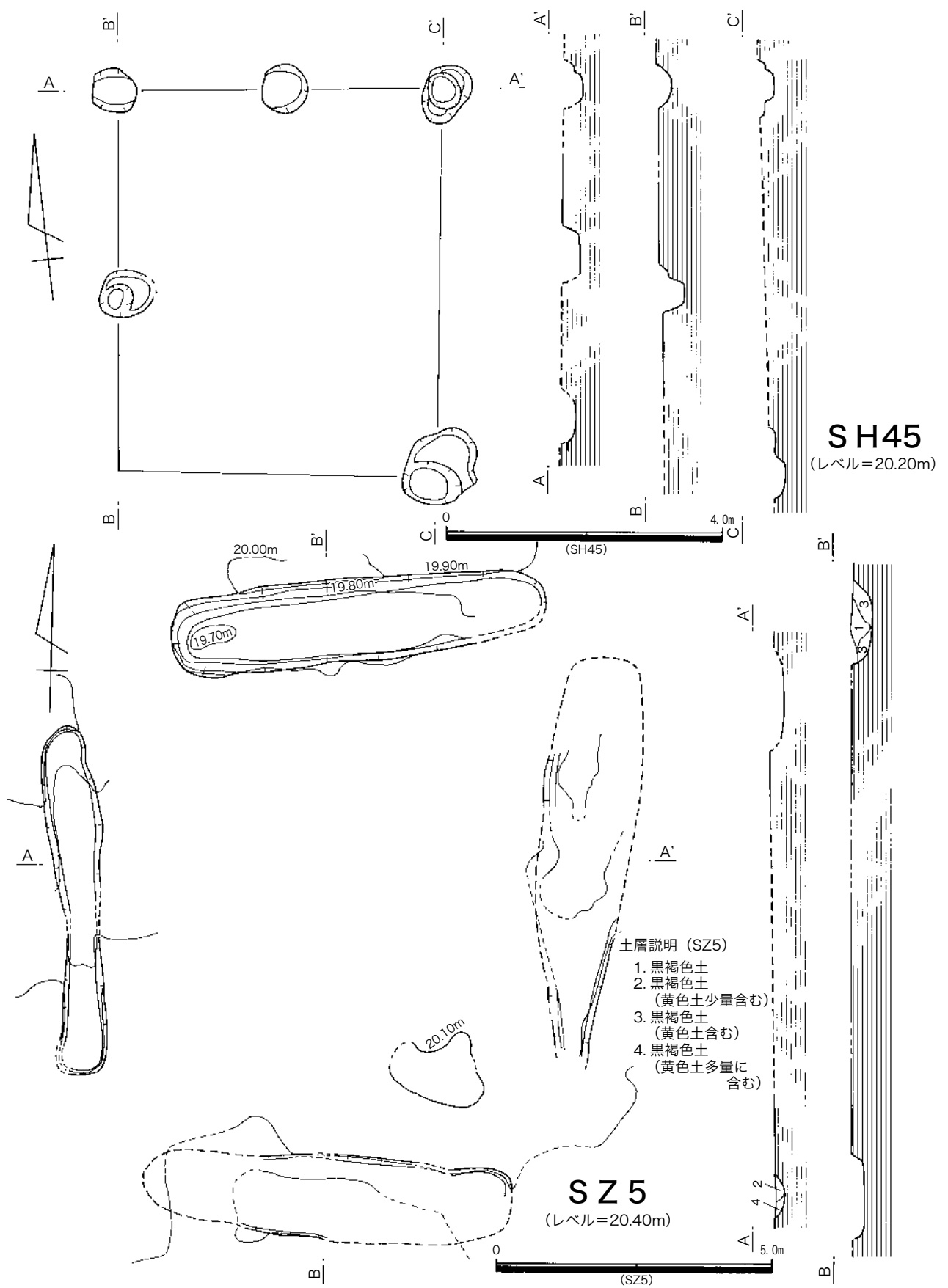
第124図 第85-1・90・94次 S B 26b 炉、S B 29 土器 1・貯蔵穴、S B 30 炉、土器棺 1、S B 33 実測図



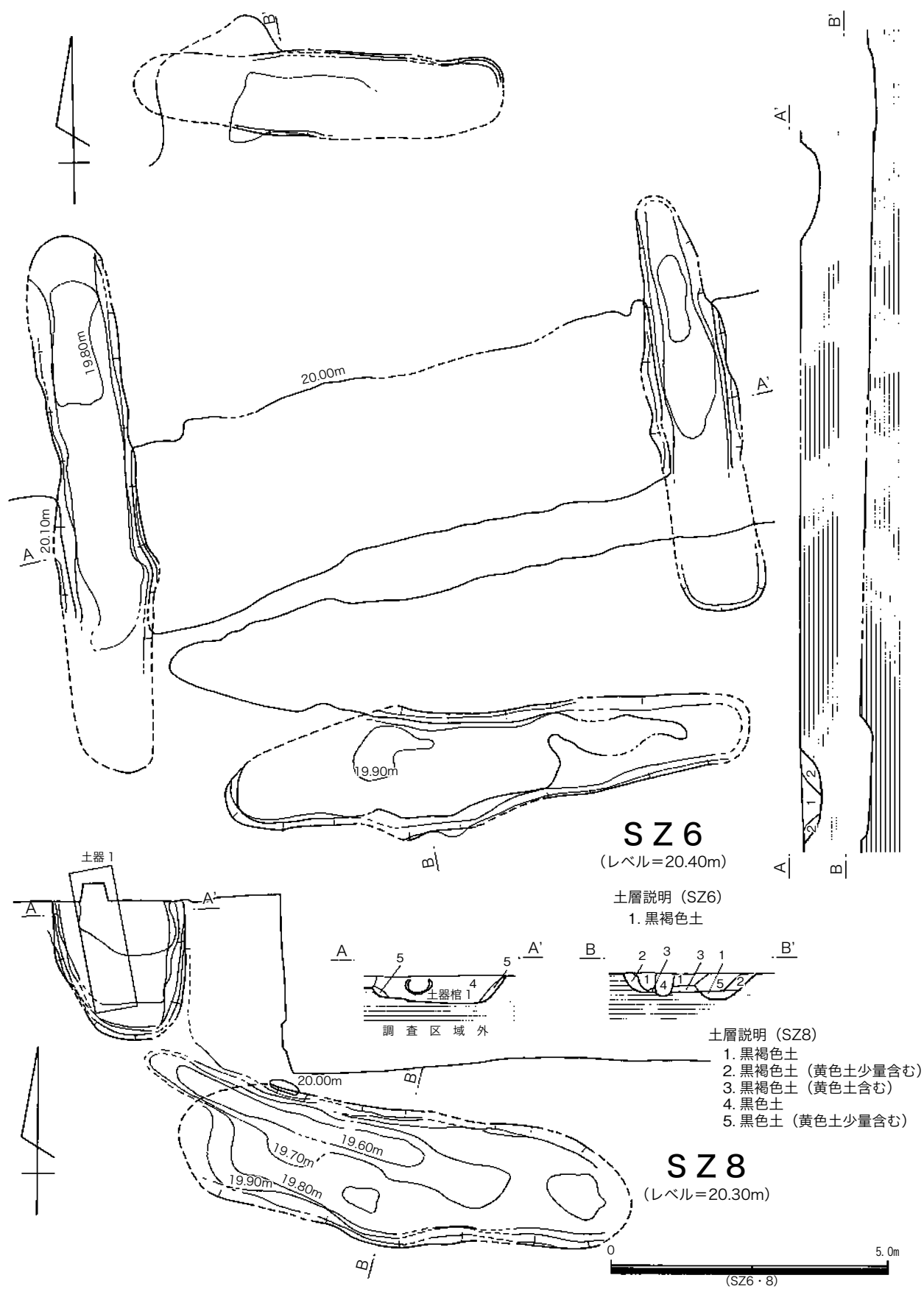
第125図 第85-1・90・94次 S B 31・32実測図



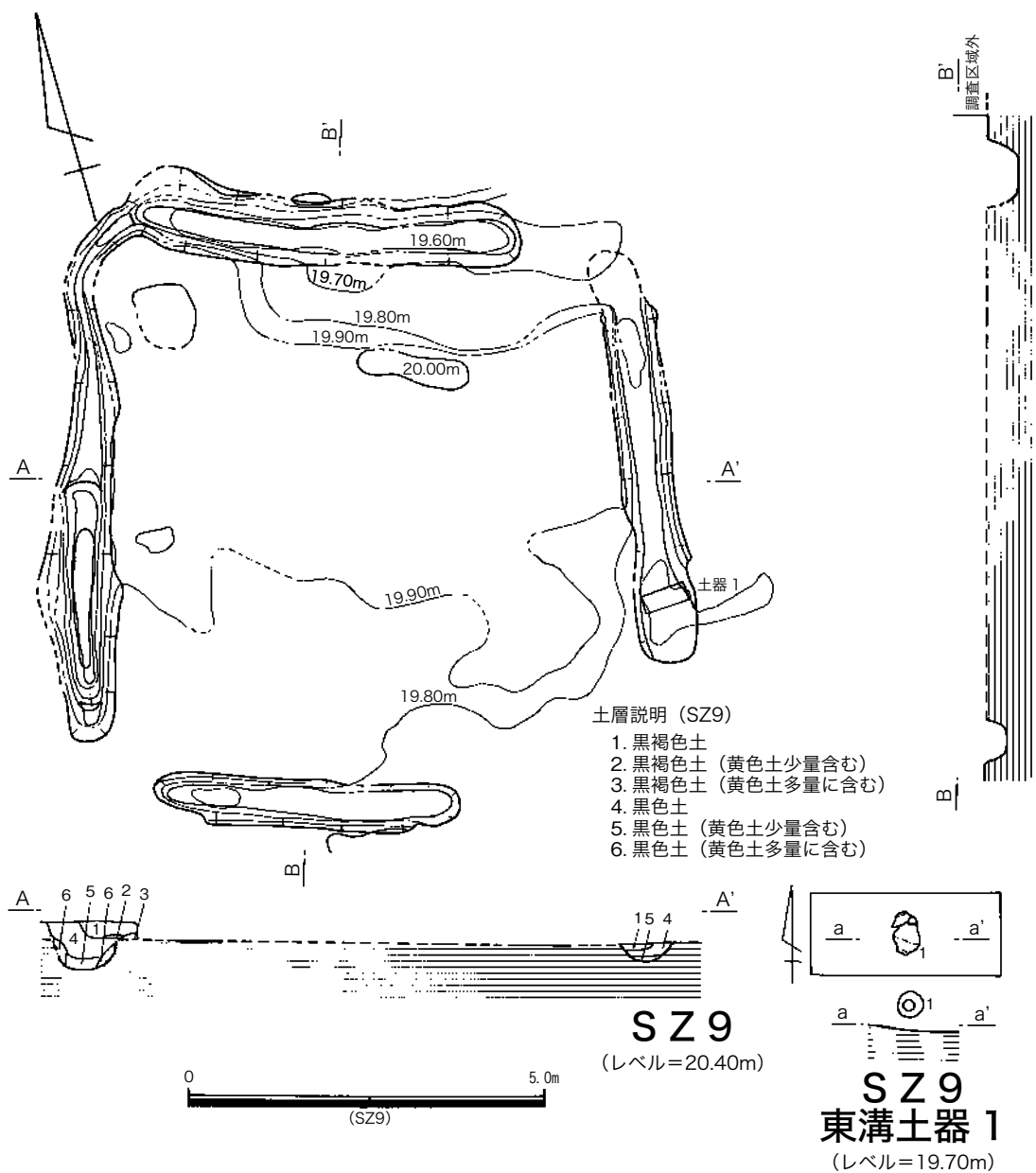
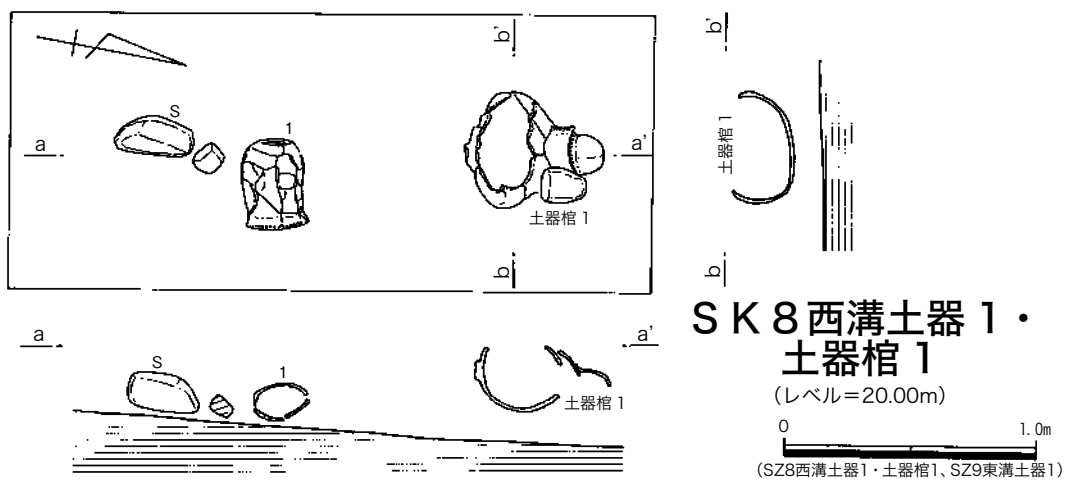


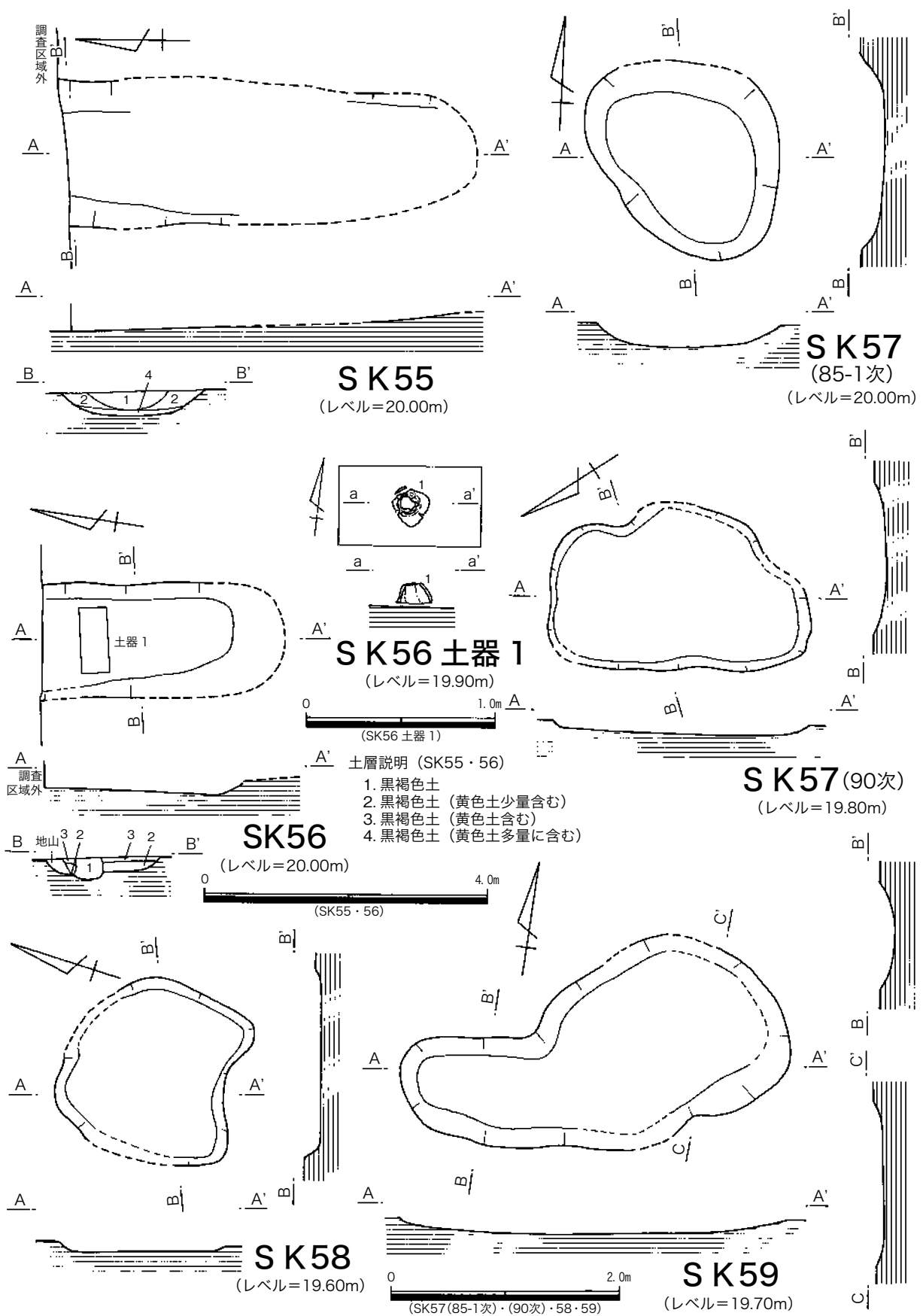


第128図 第85-1・90・94次 SH45、SZ5実測図

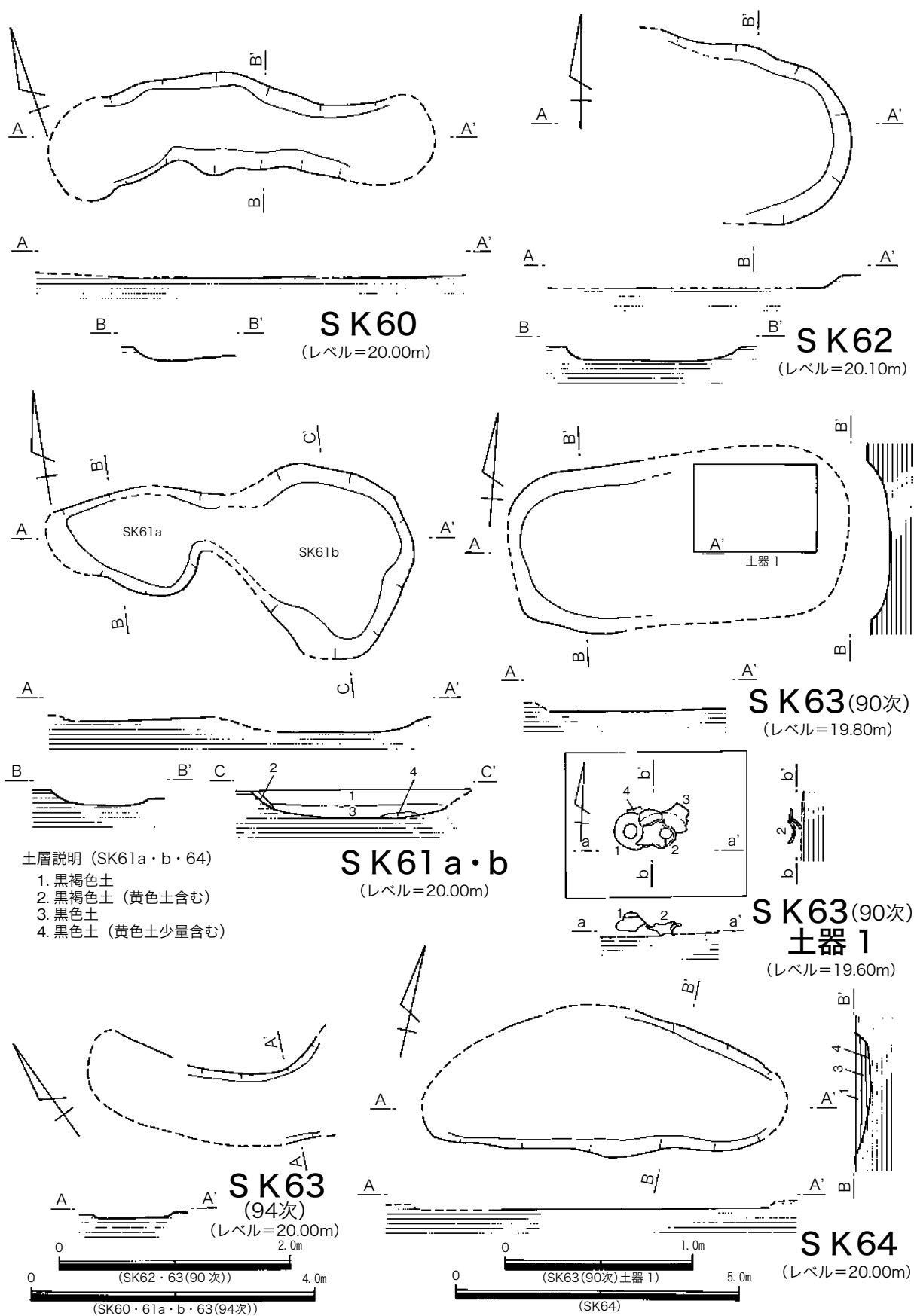


第129図 第85-1・90・94次 SZ6・8実測図

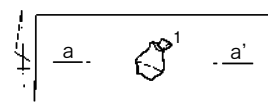




第131図 第85-1・90・94次 SK55~59実測図

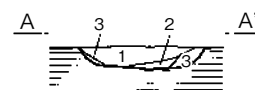


第132図 第85-1・90・94次 SK60~64実測図



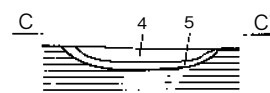
**SD76
土器 1**

(レベル=19.90m)




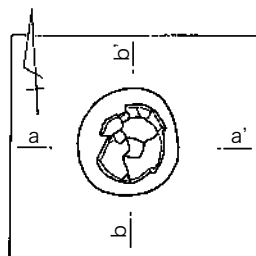
SD77

(レベル=20.40m)



SD76

(レベル=20.20m)



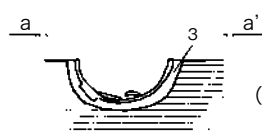
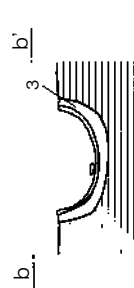
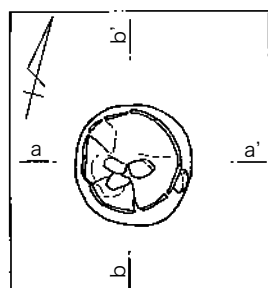
SD74・75

(レベル=20.40m)



土器棺 1

(レベル=20.10m)

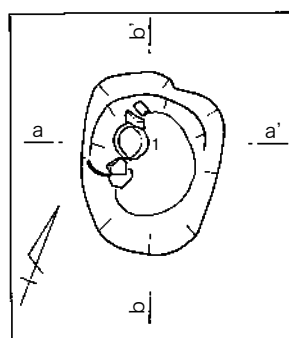


土器棺 2

(レベル=19.90m)

土層説明 (SD76・77、土器棺 1・2)

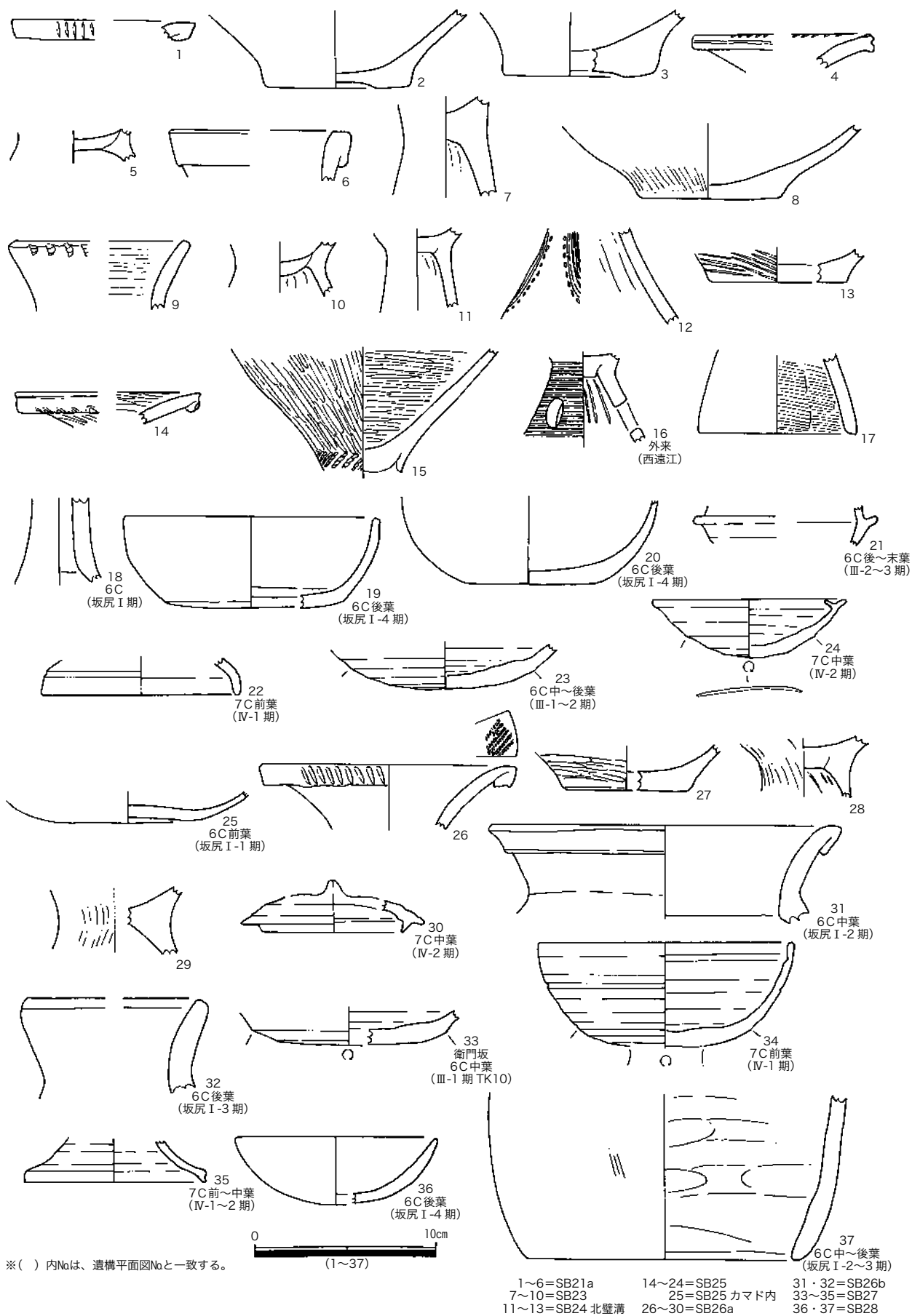
1. 黒褐色土
2. 黒褐色土
(黄色土少量含む)
3. 黒褐色土
(黄色土含む)
4. 黒色土
5. 黒色土
(黄色土多量に含む)



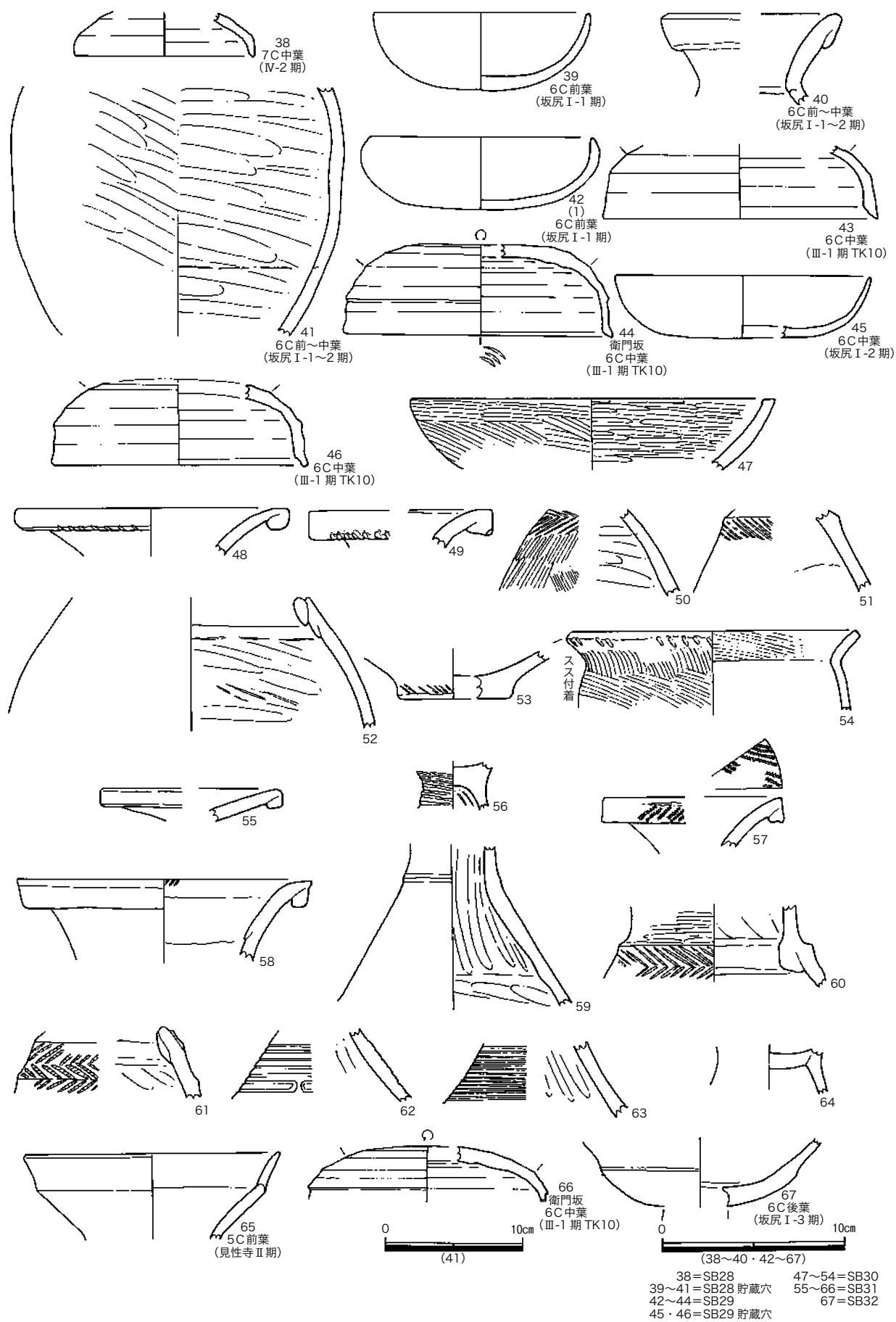
P207

(レベル=19.60m)

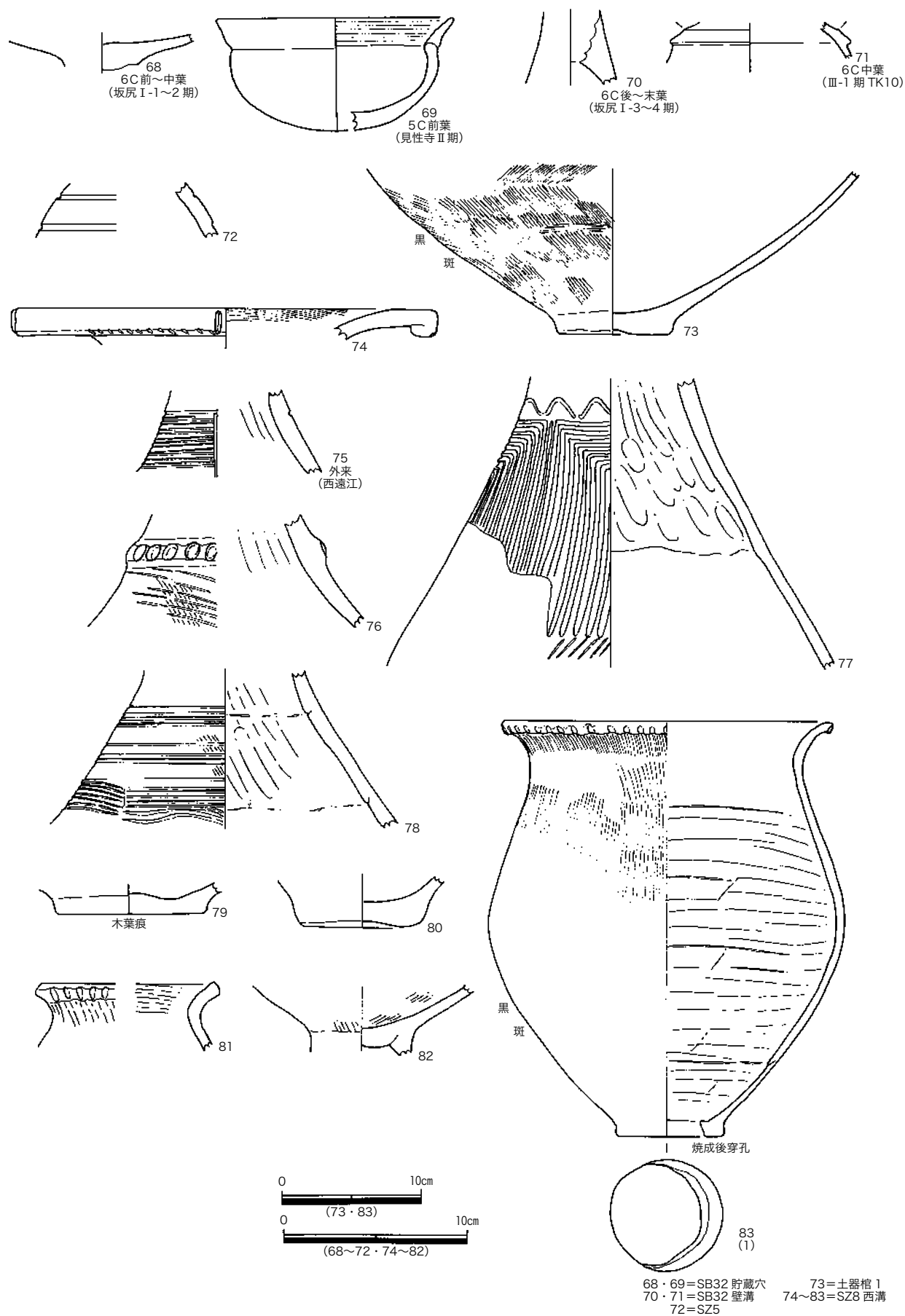
0 1.0m
(SD76土器1、土器棺1・2、P207)



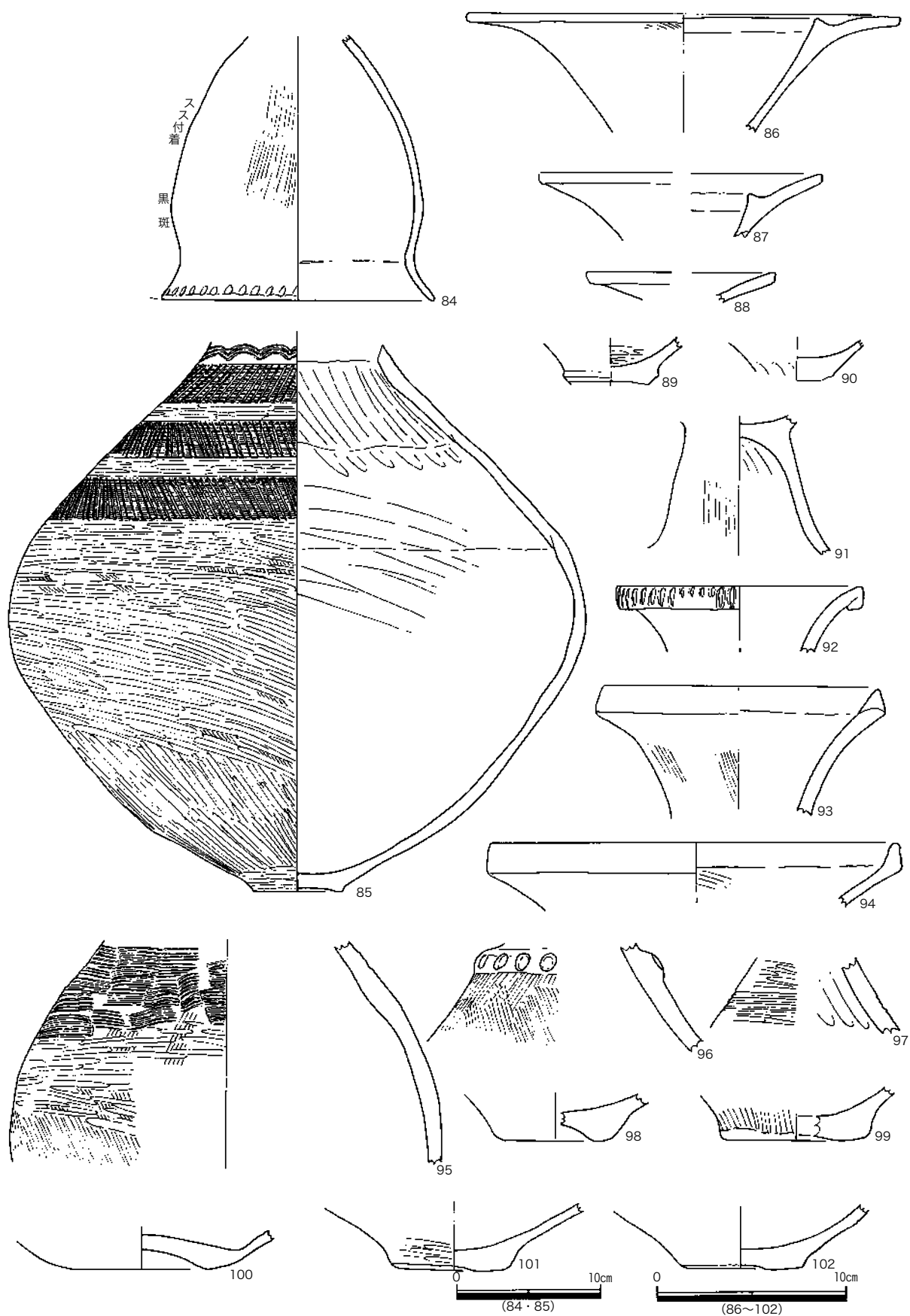
第134図 第85-1・90・94次 土器実測図1



第135図 第85-1・90・94次 土器実測図2

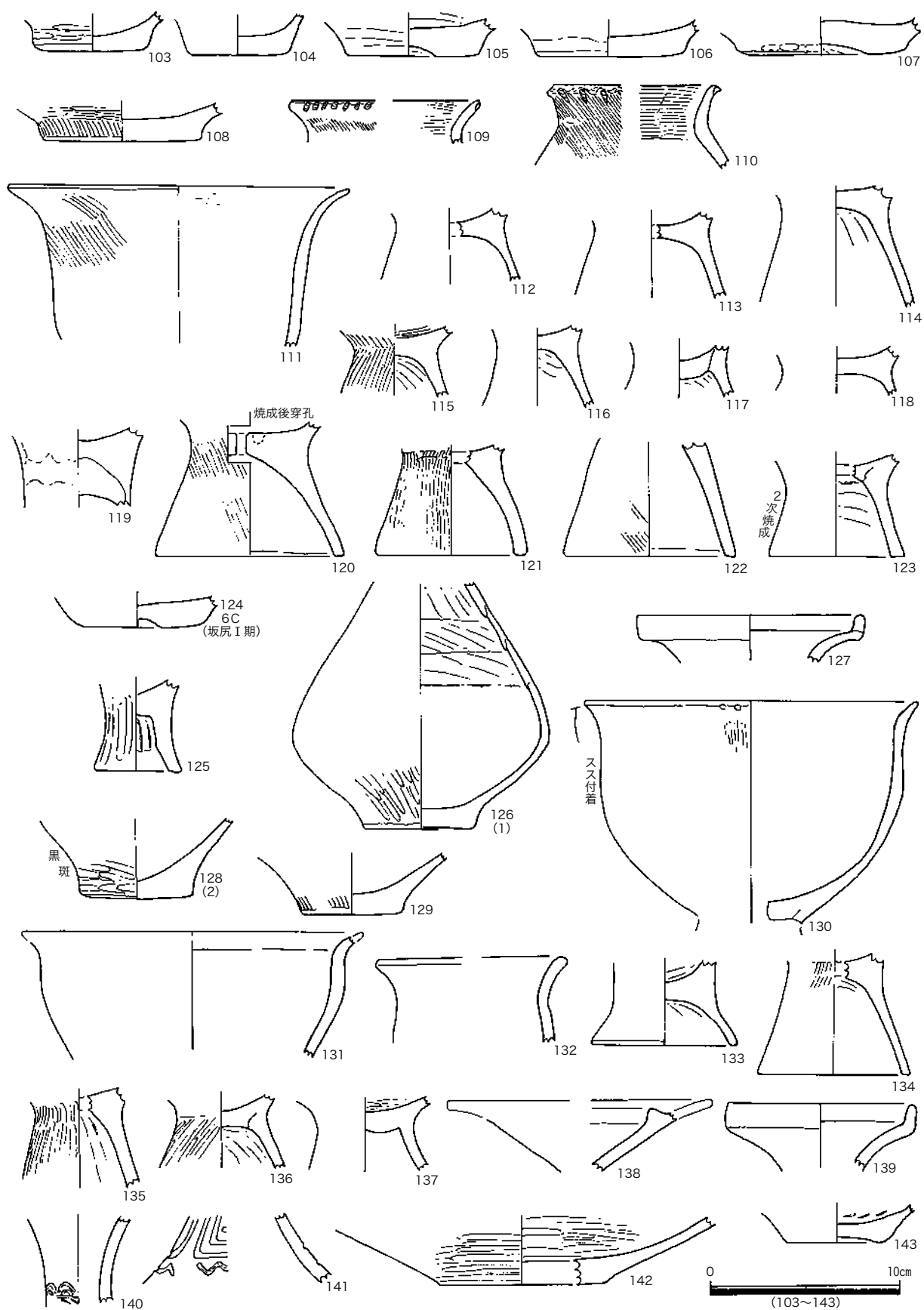


第136図 第85-1・90・94次 土器実測図3



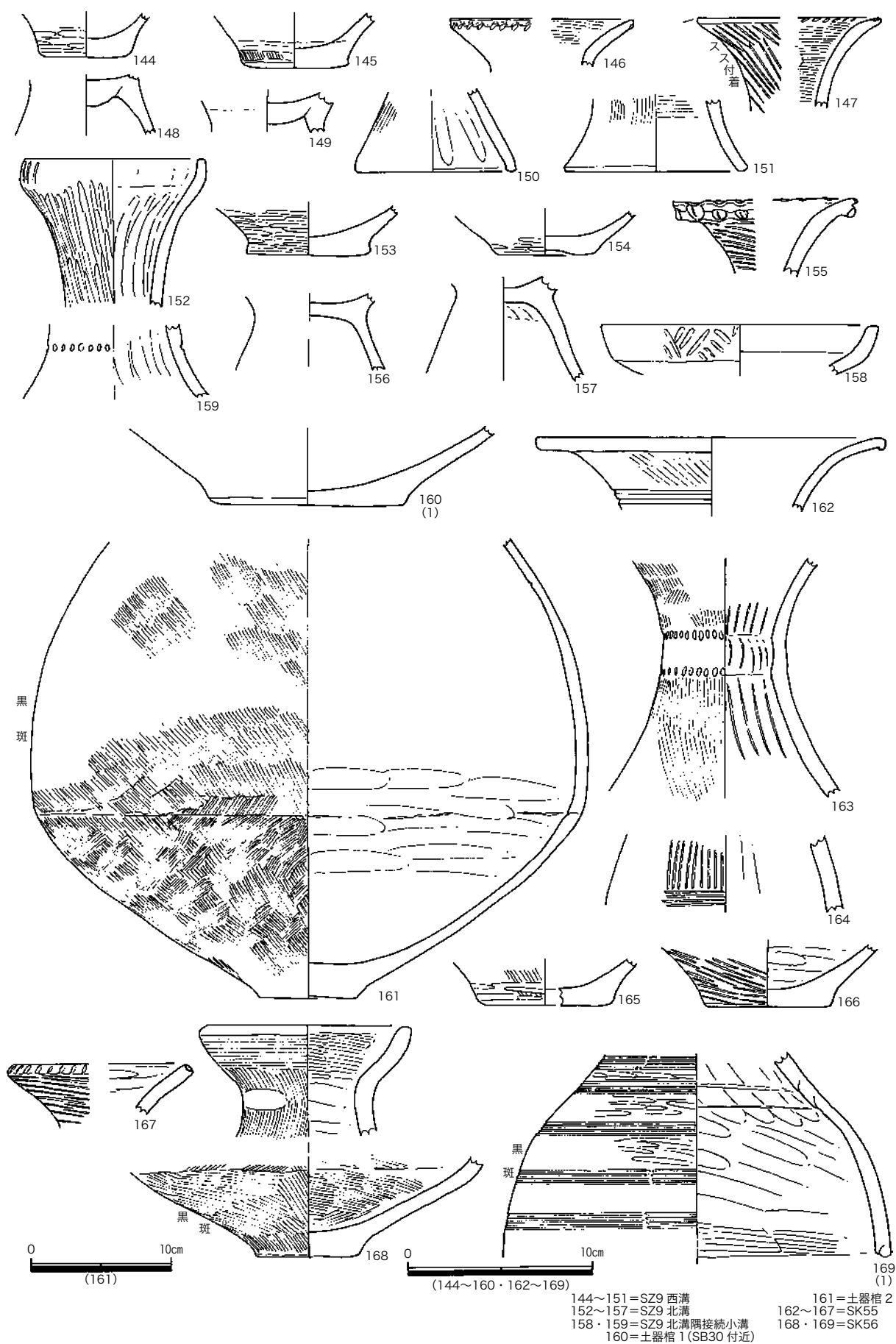
84・85=SZ8 西溝内土器棺 1
86~102=SZ8 南溝

第137図 第85-1・90・94次 土器実測図4

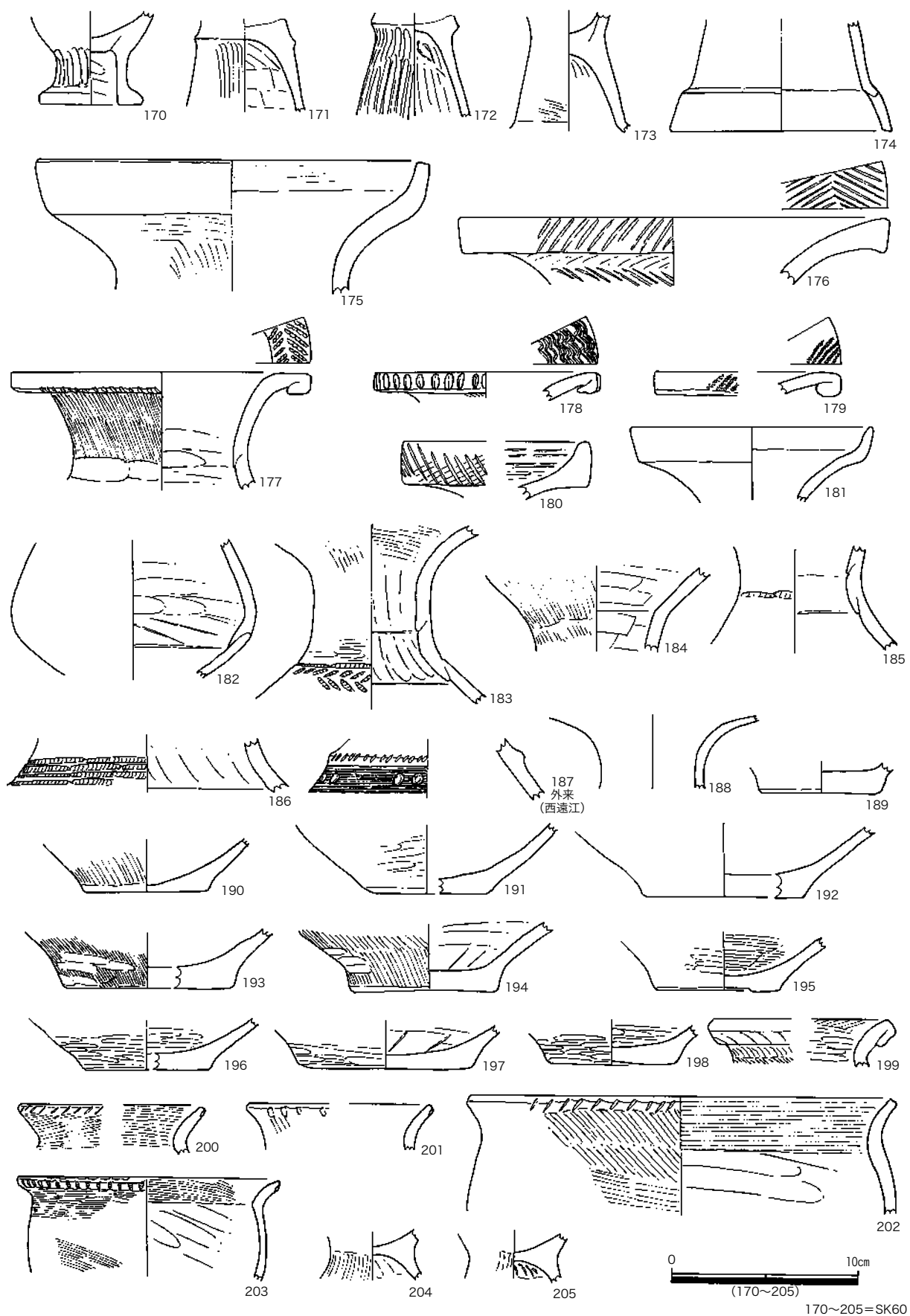


103~124=S28 南溝
125~134=S29 東溝
135~143=S29 西溝

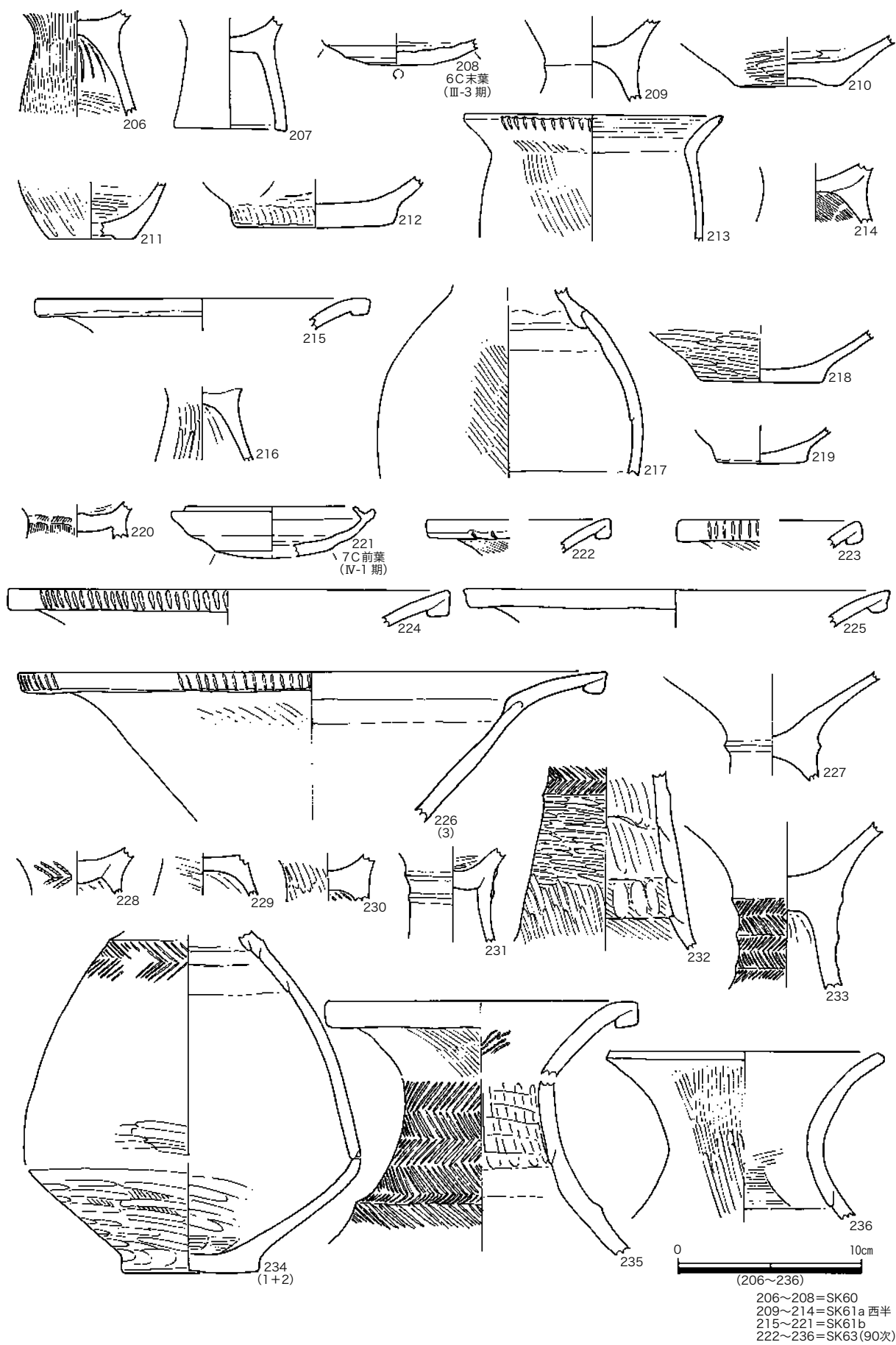
第138図 第85-1・90・94次 土器実測図5



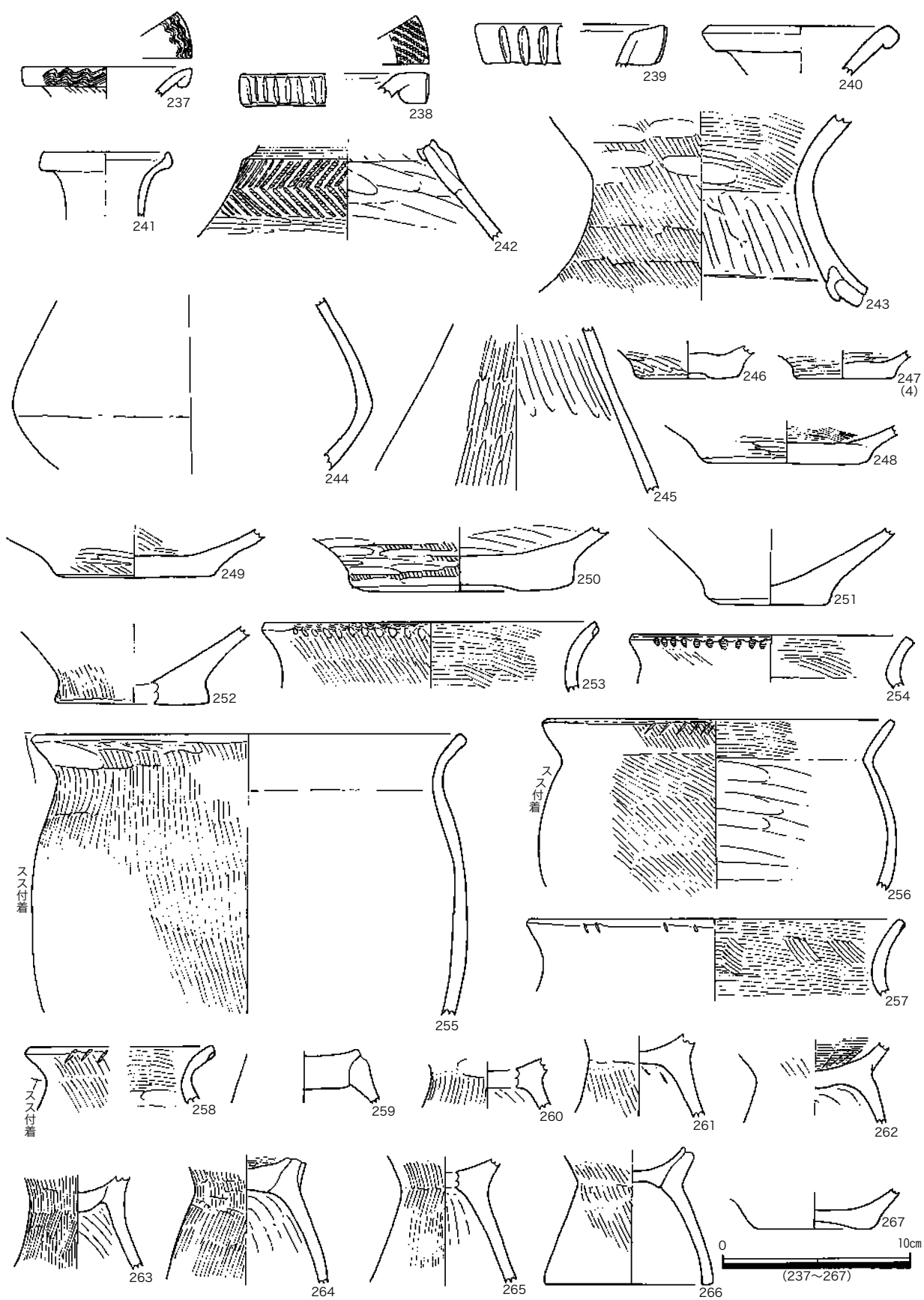
第139図 第85-1・90・94次 土器実測図6



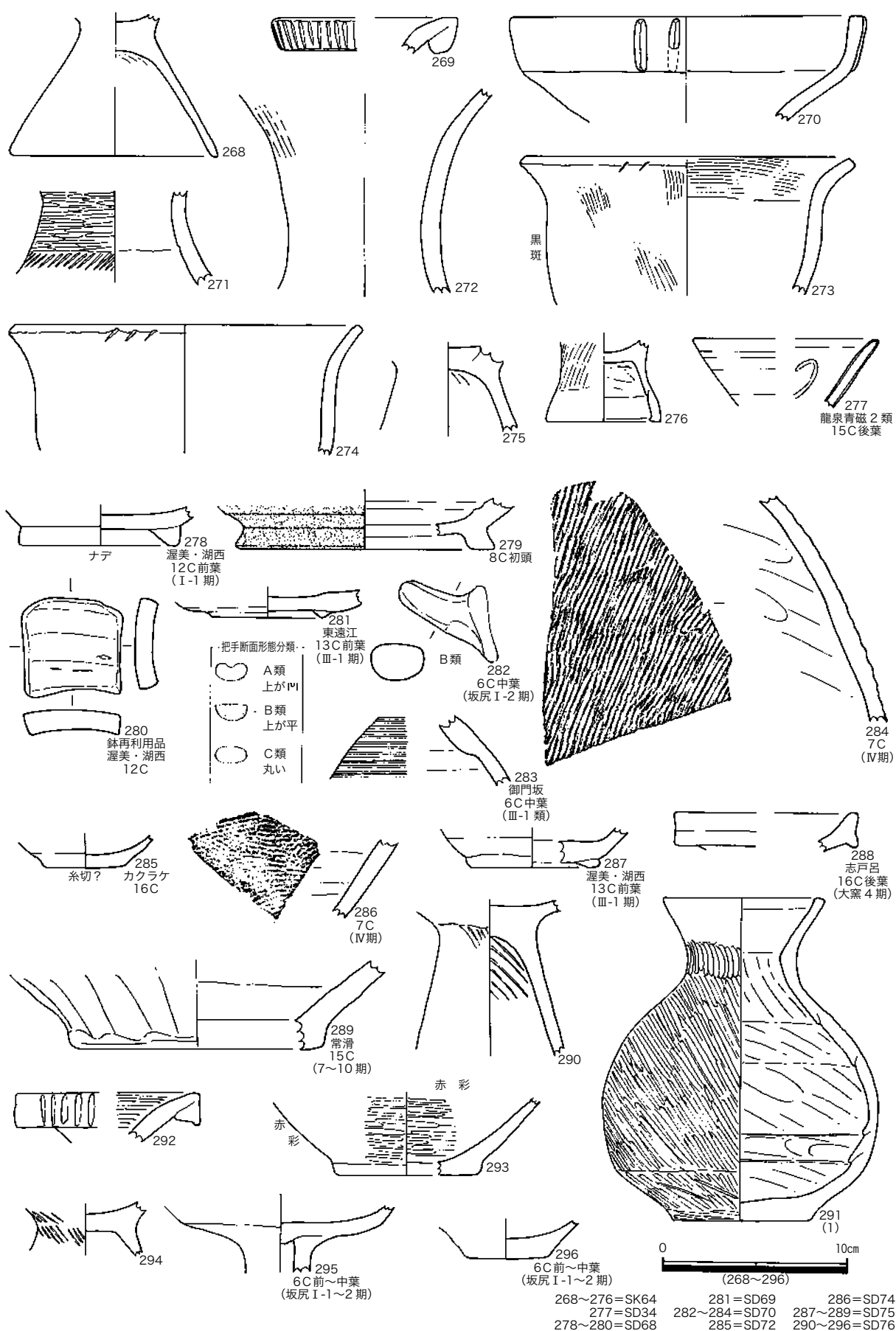
第140図 第85-1・90・94次 土器実測図7



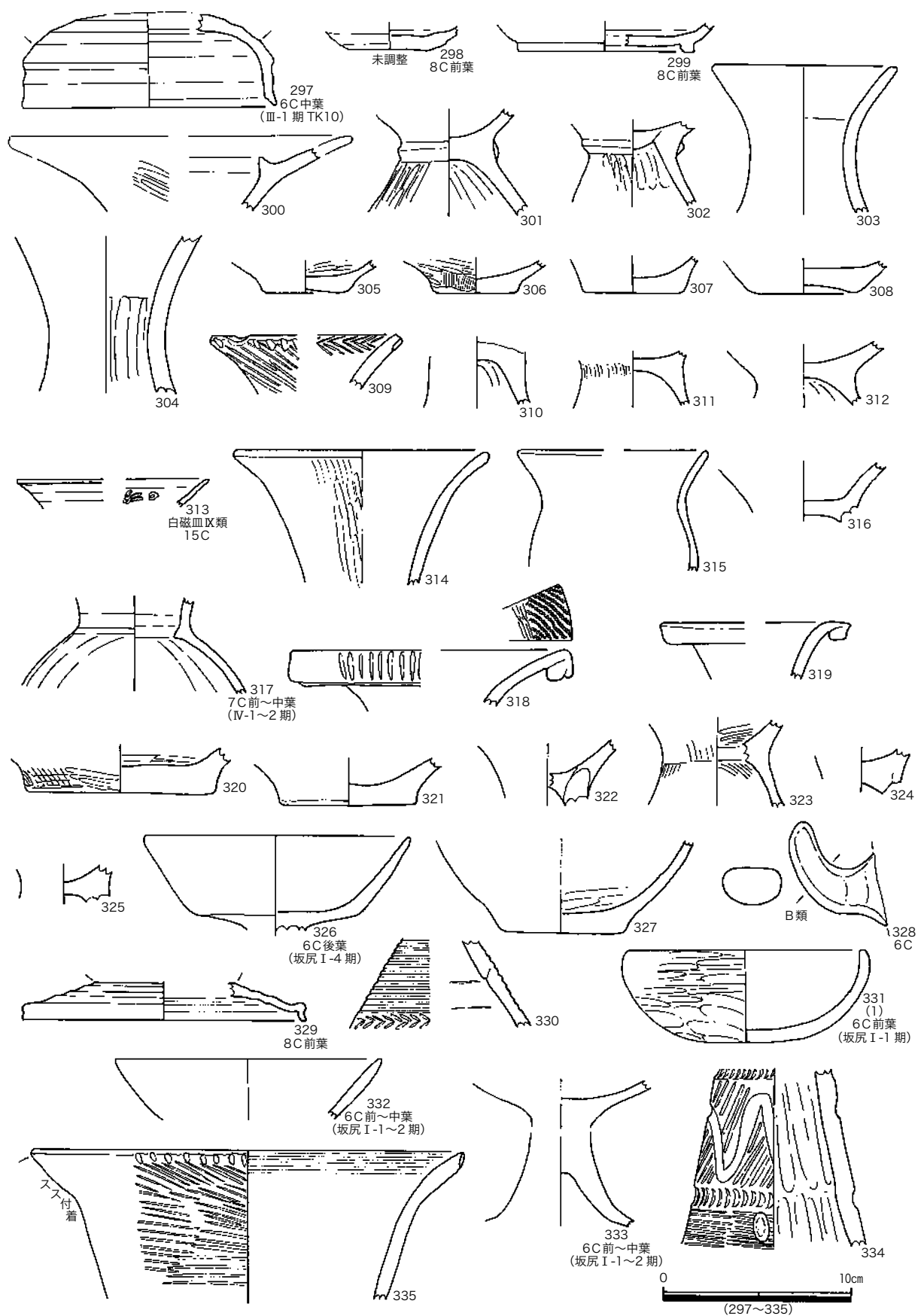
第141図 第85-1・90・94次 土器実測図8



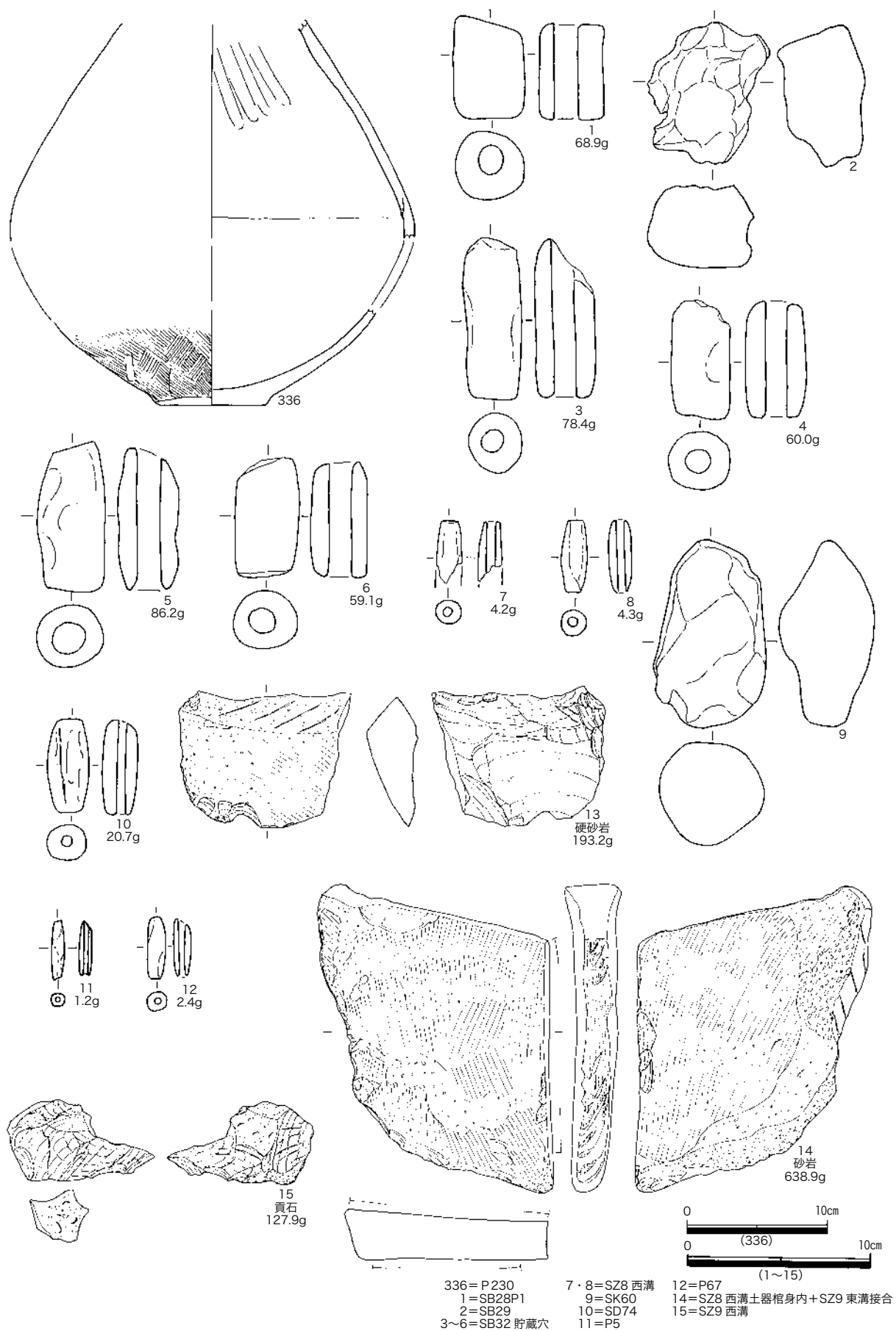
237~266=SK63(90次)
267=SK63(94次)



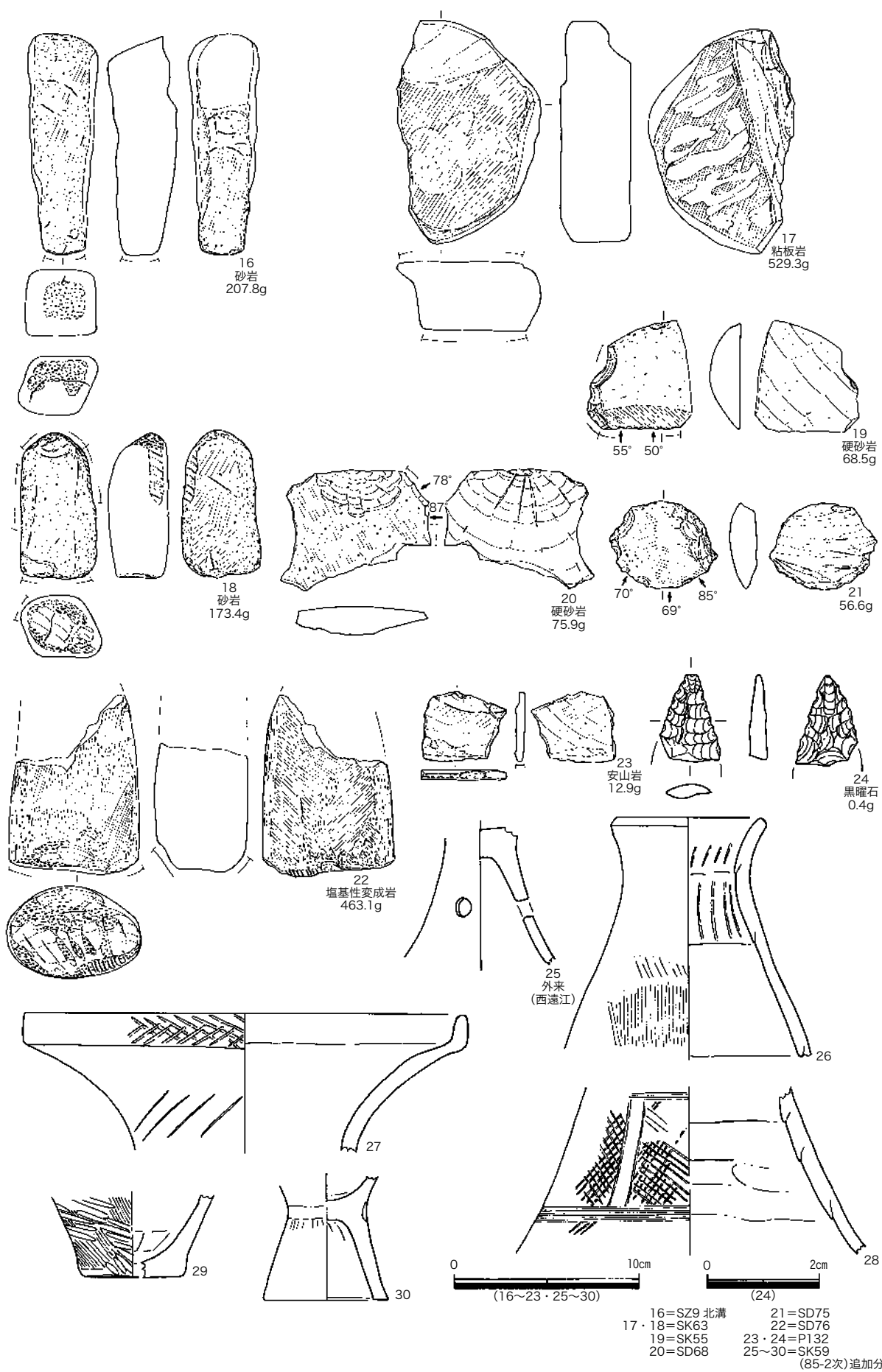
第143図 第85-1・90・94次 土器実測図10



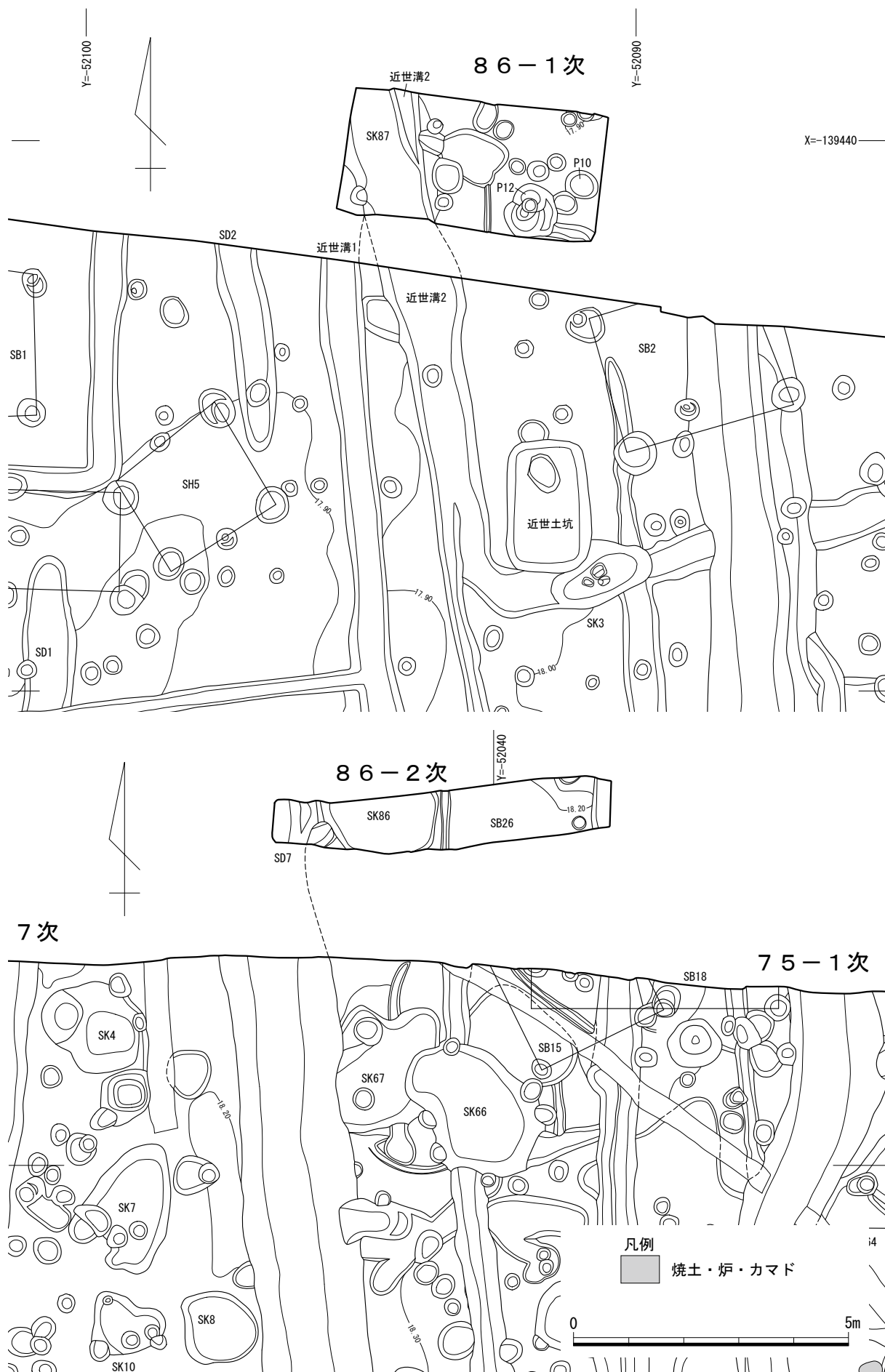
297~299=SD76 326=P5 330=P62
 300~313=SD77 327=P14 331~333=P207
 314~317=SD77 東半 328=P18 334=P211
 318~325=SD78 329=P28 335=P214



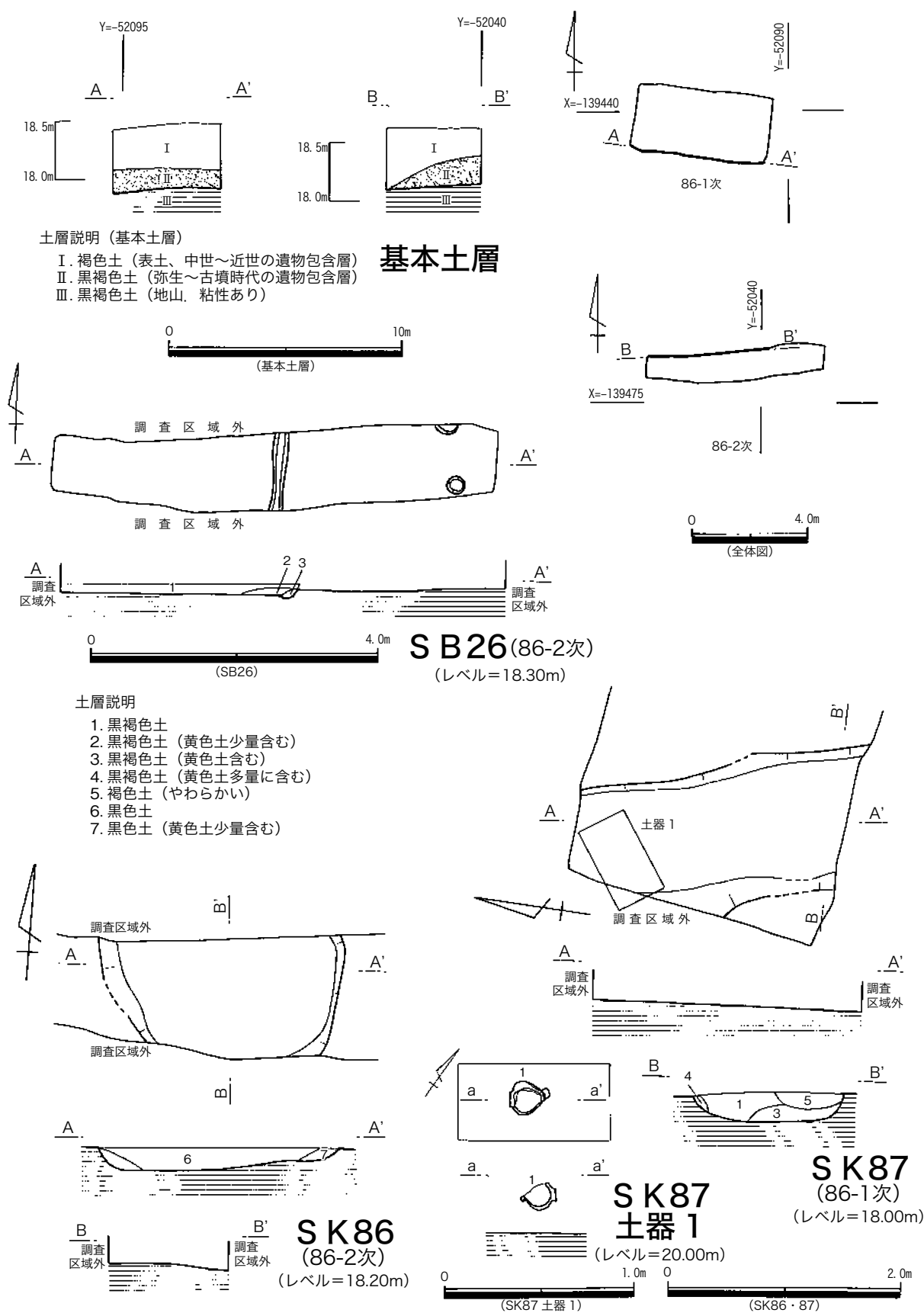
第145図 第85-1・90・94次 土器実測図12、土製品・石製品実測図1

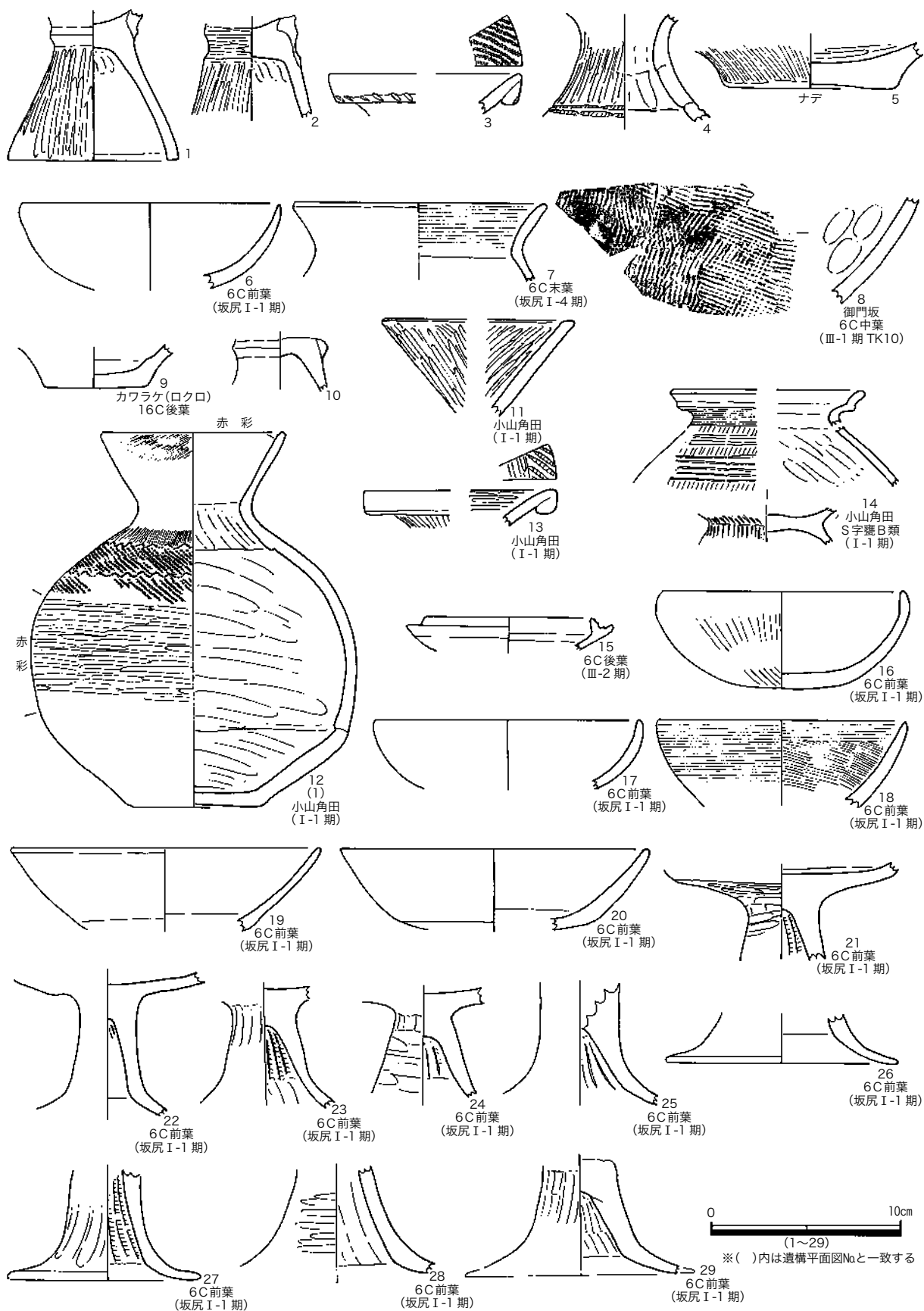


第146図 第85-1・90・94次 石製品実測図2、85-2次 土器実測図1 (追加分)

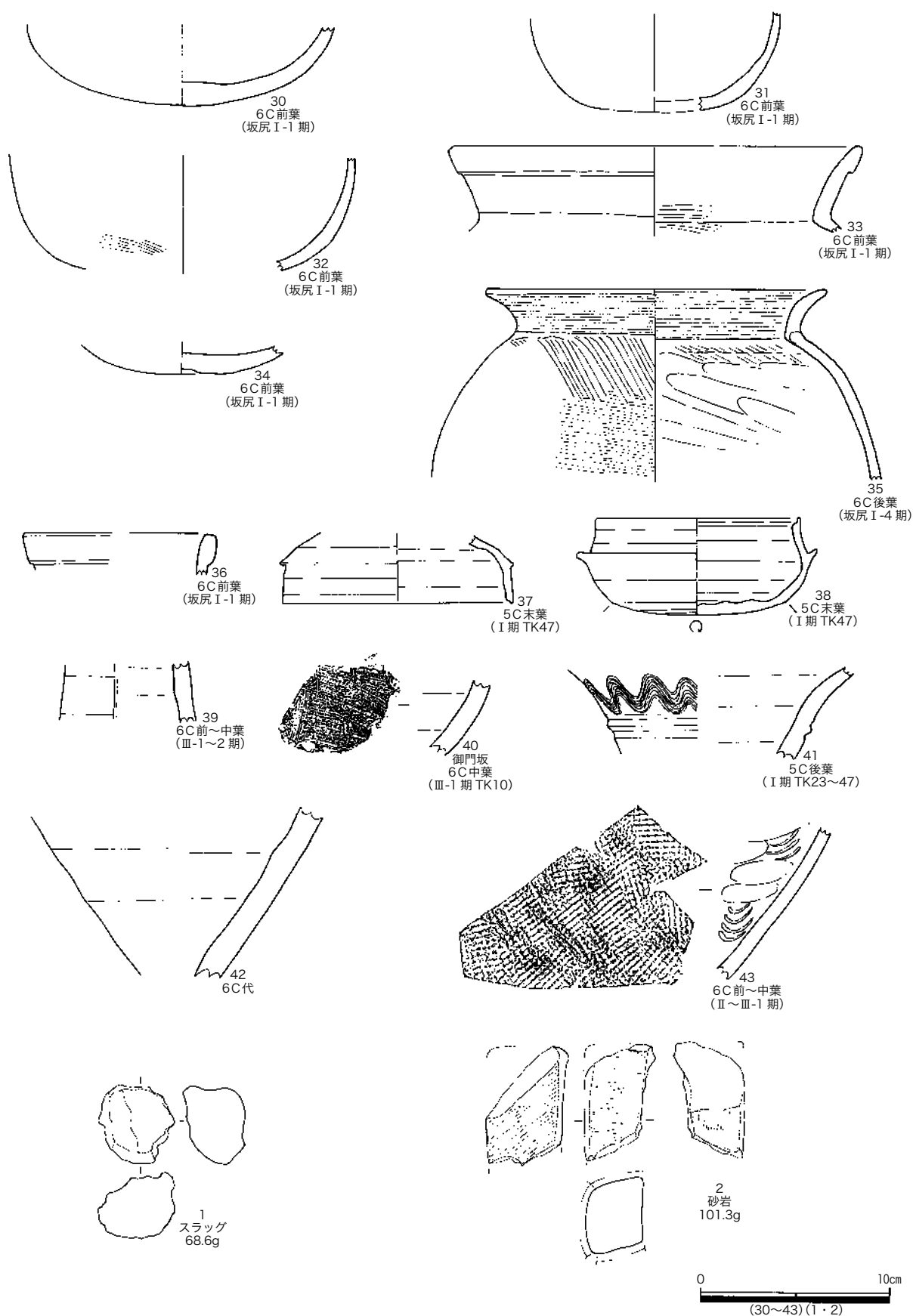


第147図 第86-1・2次 発掘調査区全体図

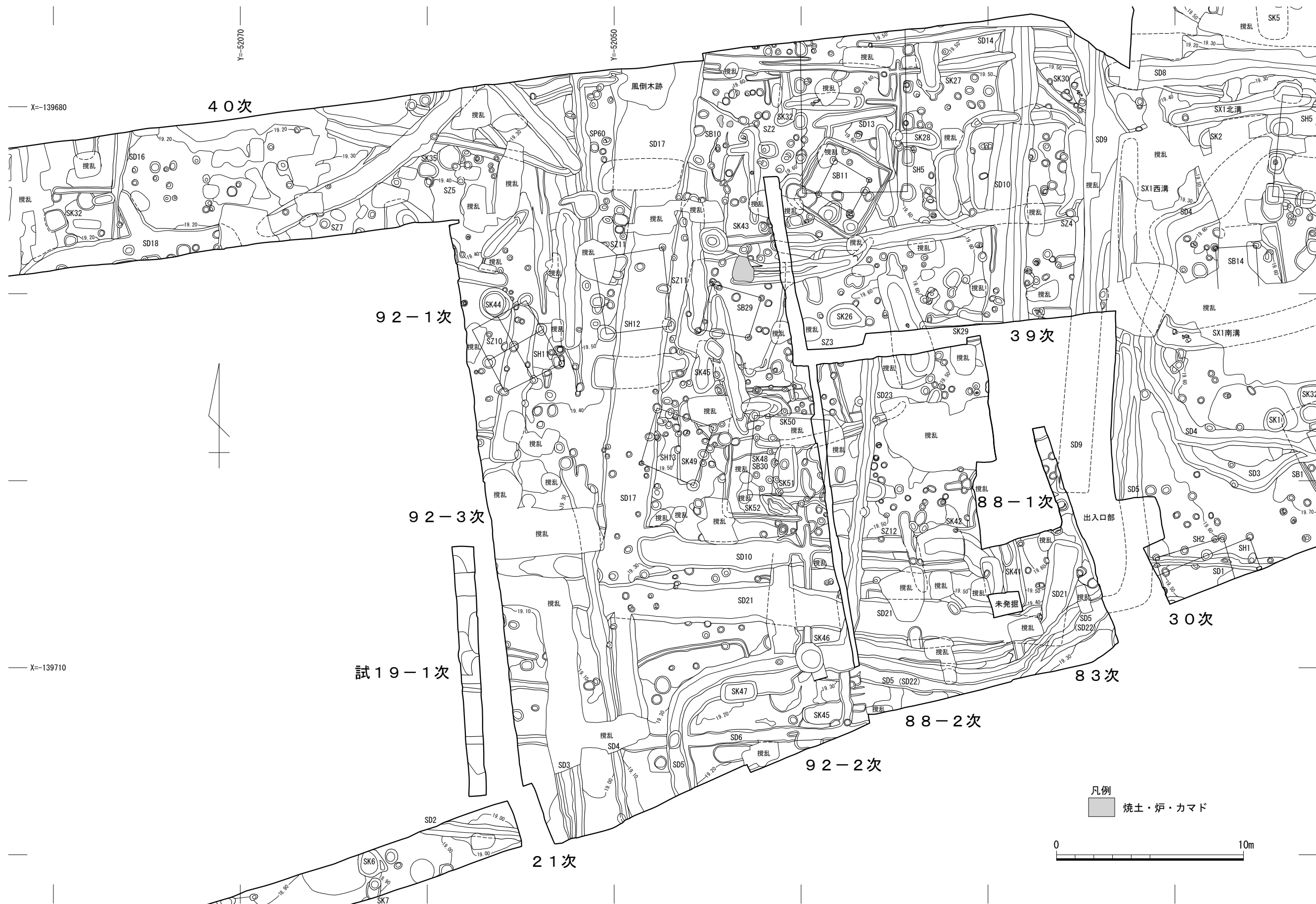




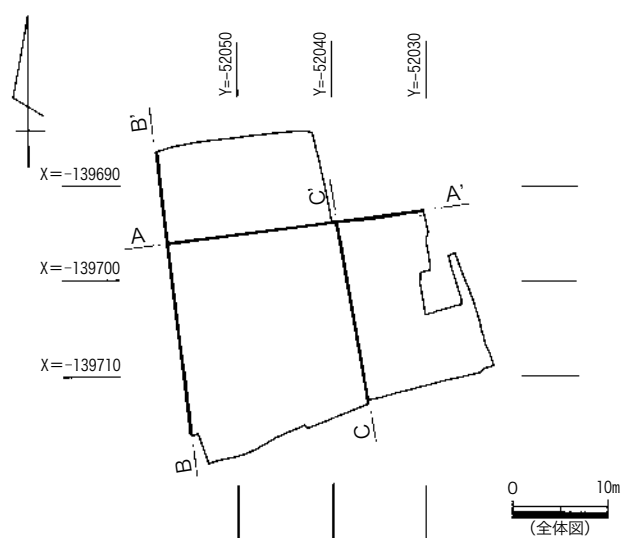
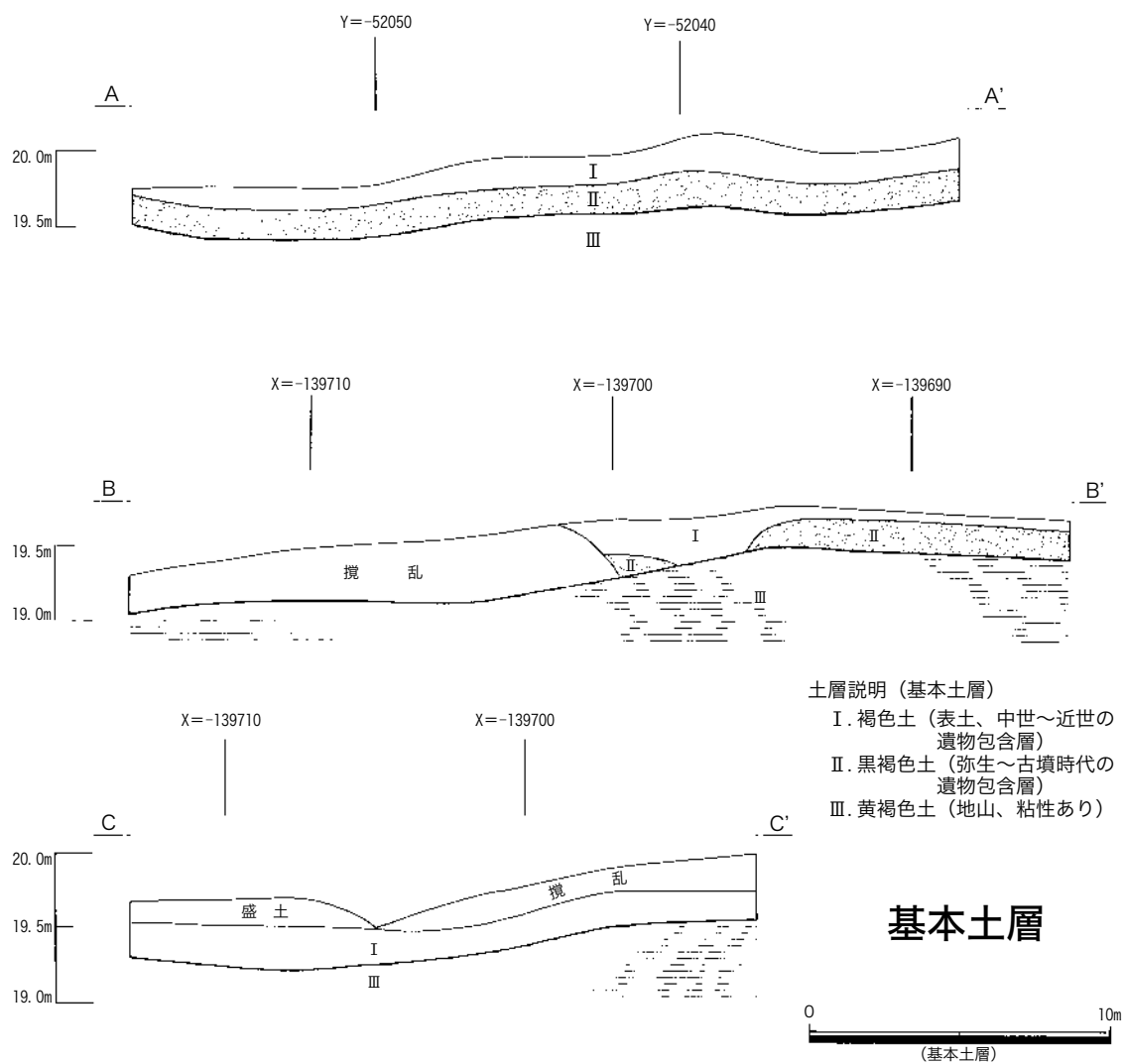
第149図 第86-1・2次 土器実測図1



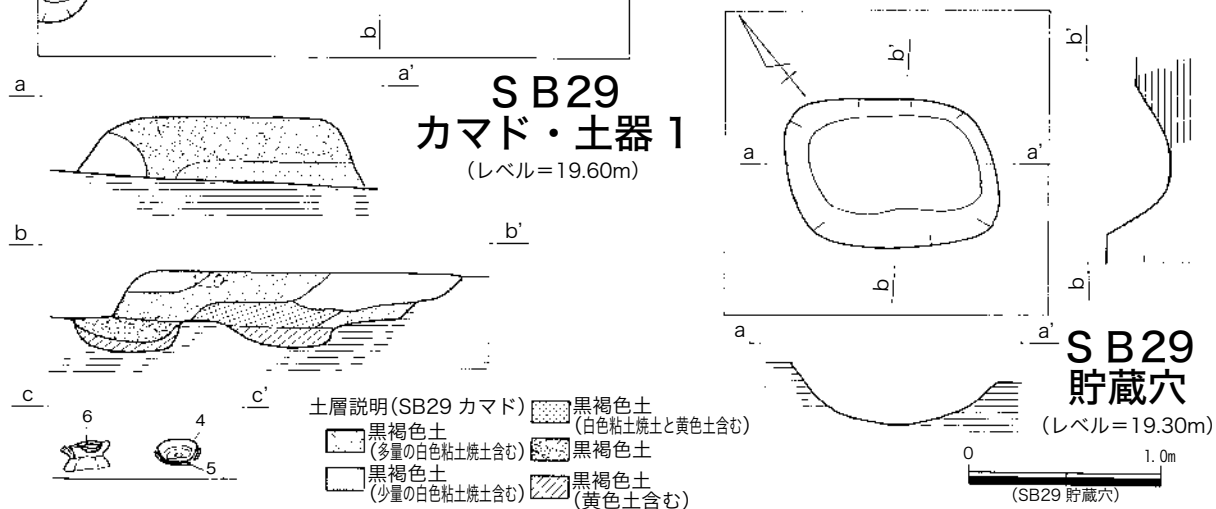
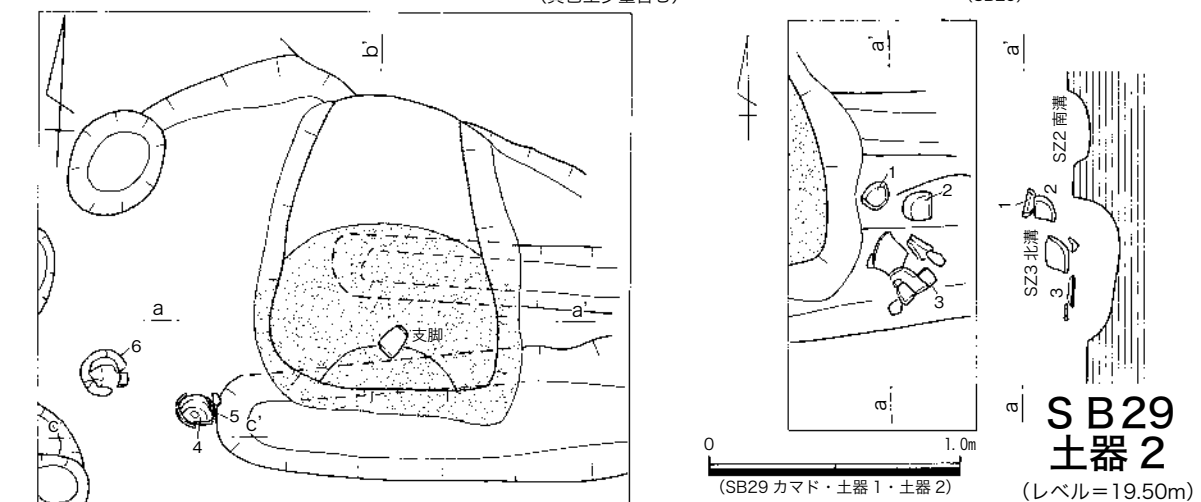
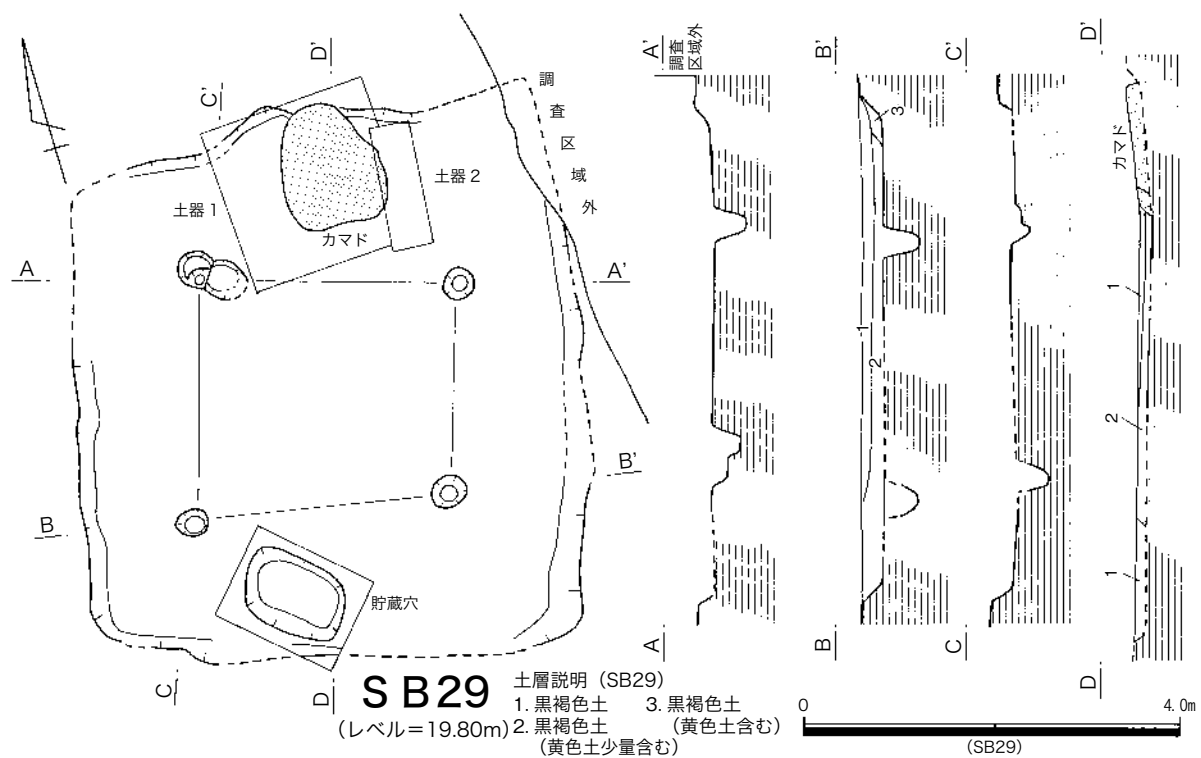
第150図 第86-1・2次 土器実測図2、土製品・石製品実測図1

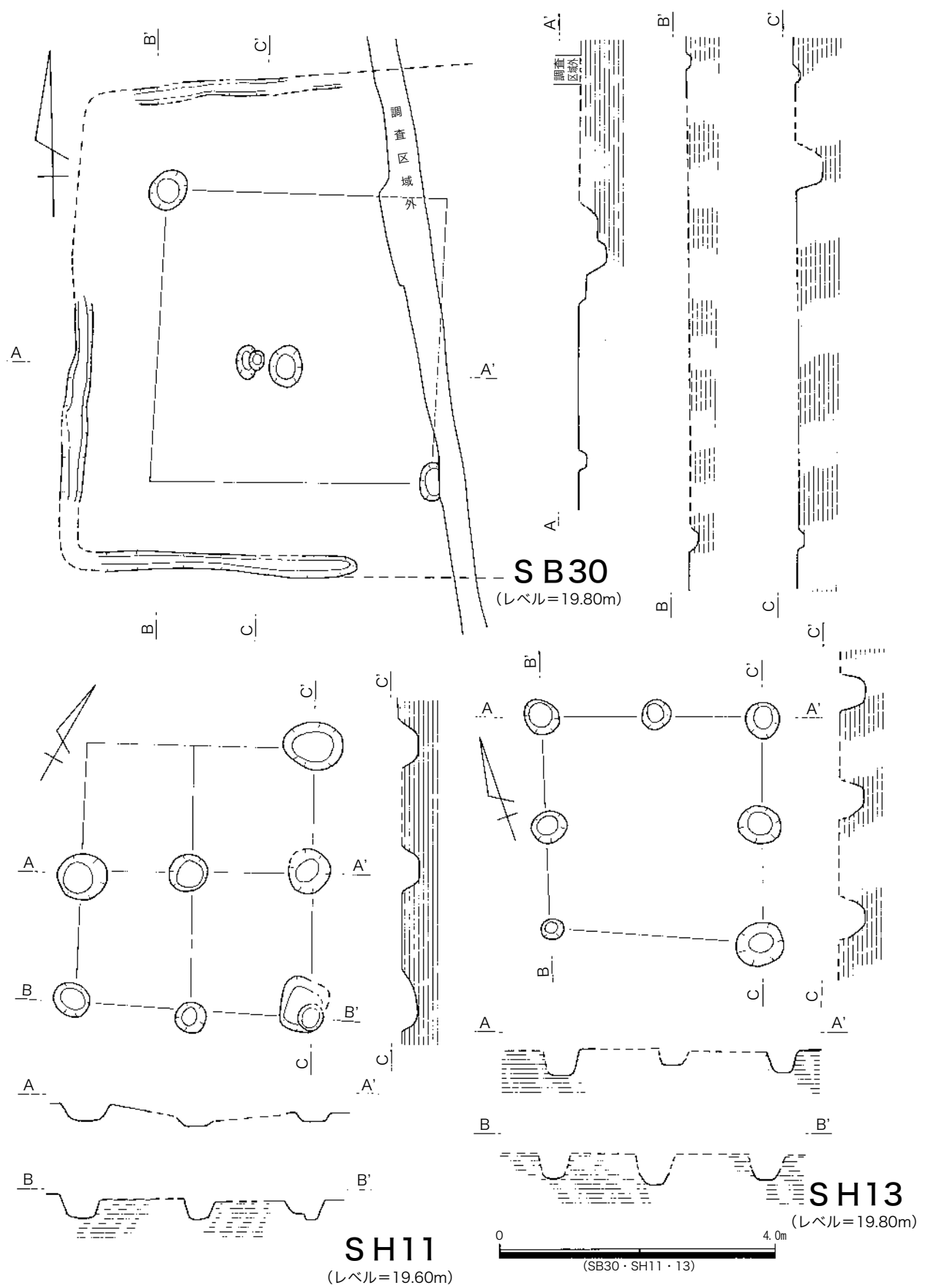


第151図 第83・88-1・2・92-1～3次 発掘調査区全体図

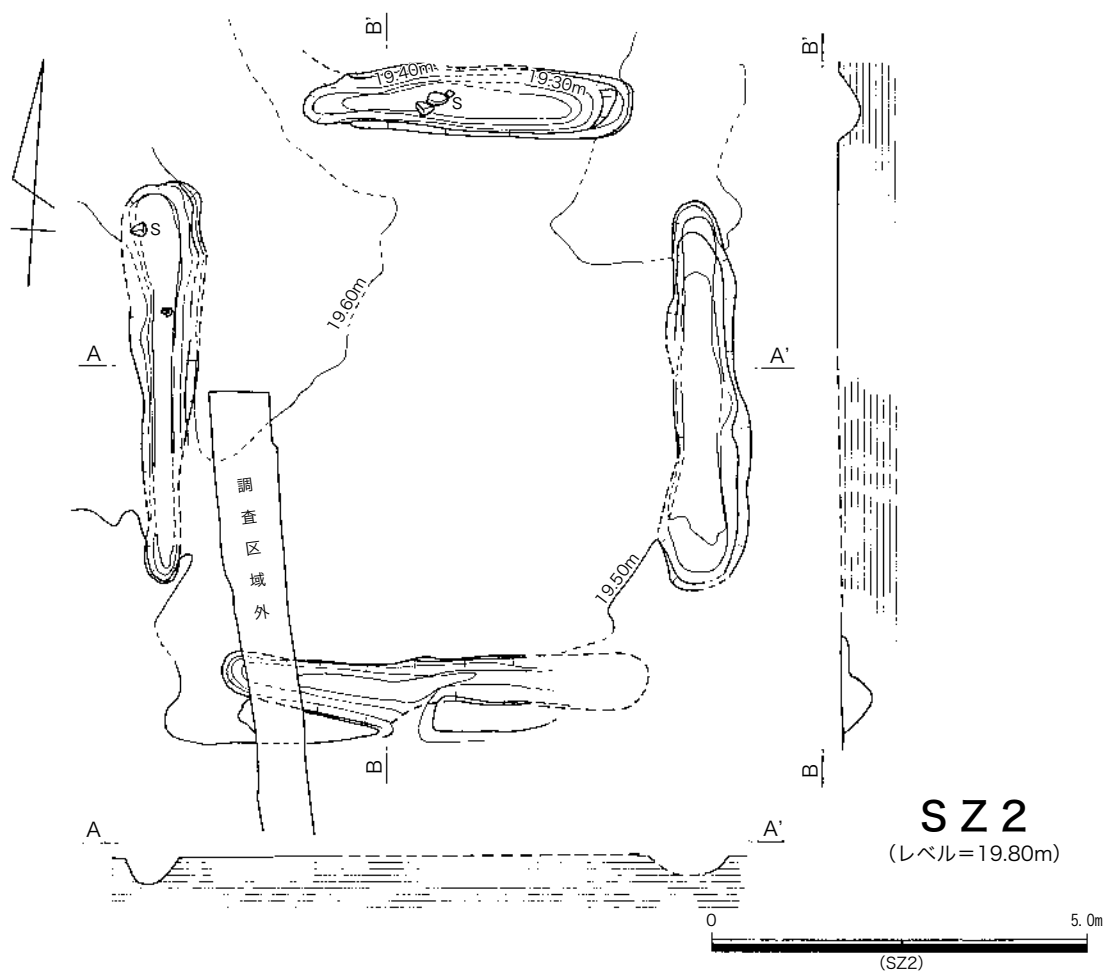
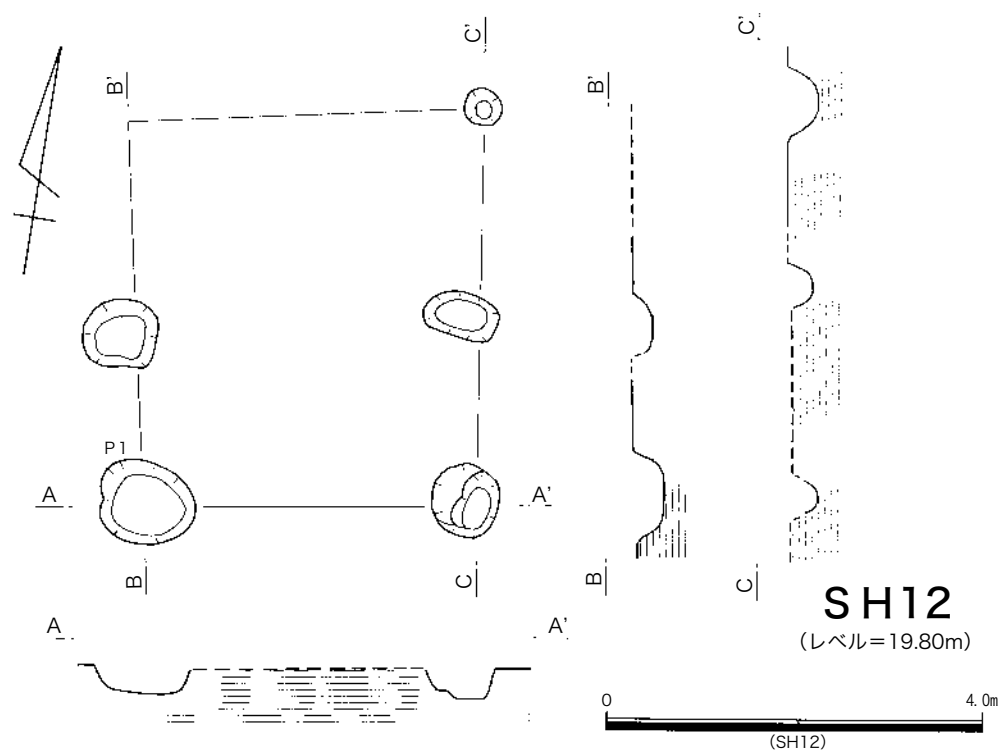


第152図 第83・88-1・2・92-1～3次 基本土層図

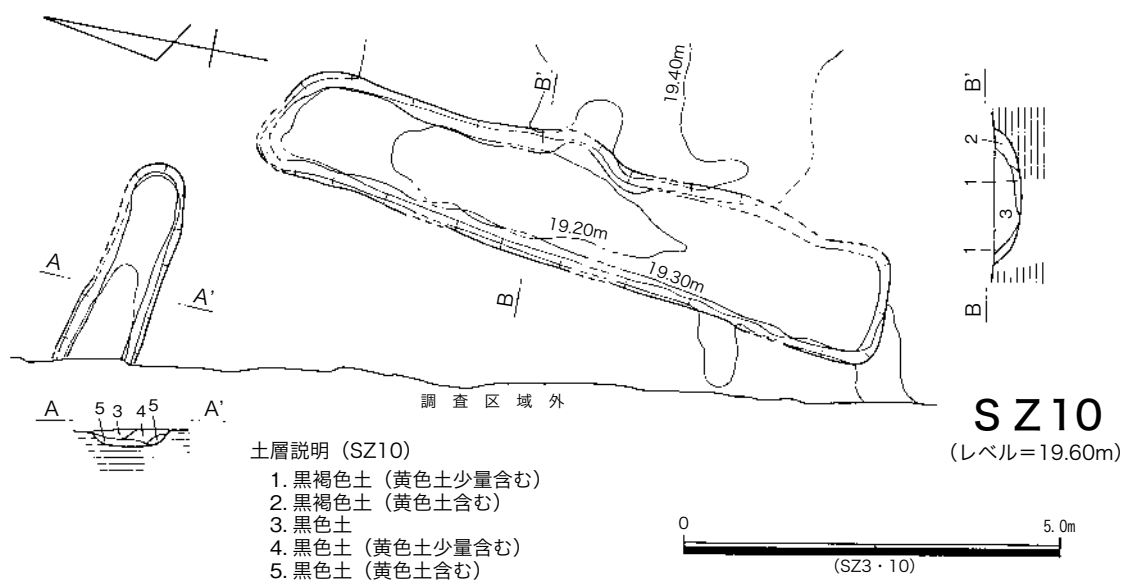
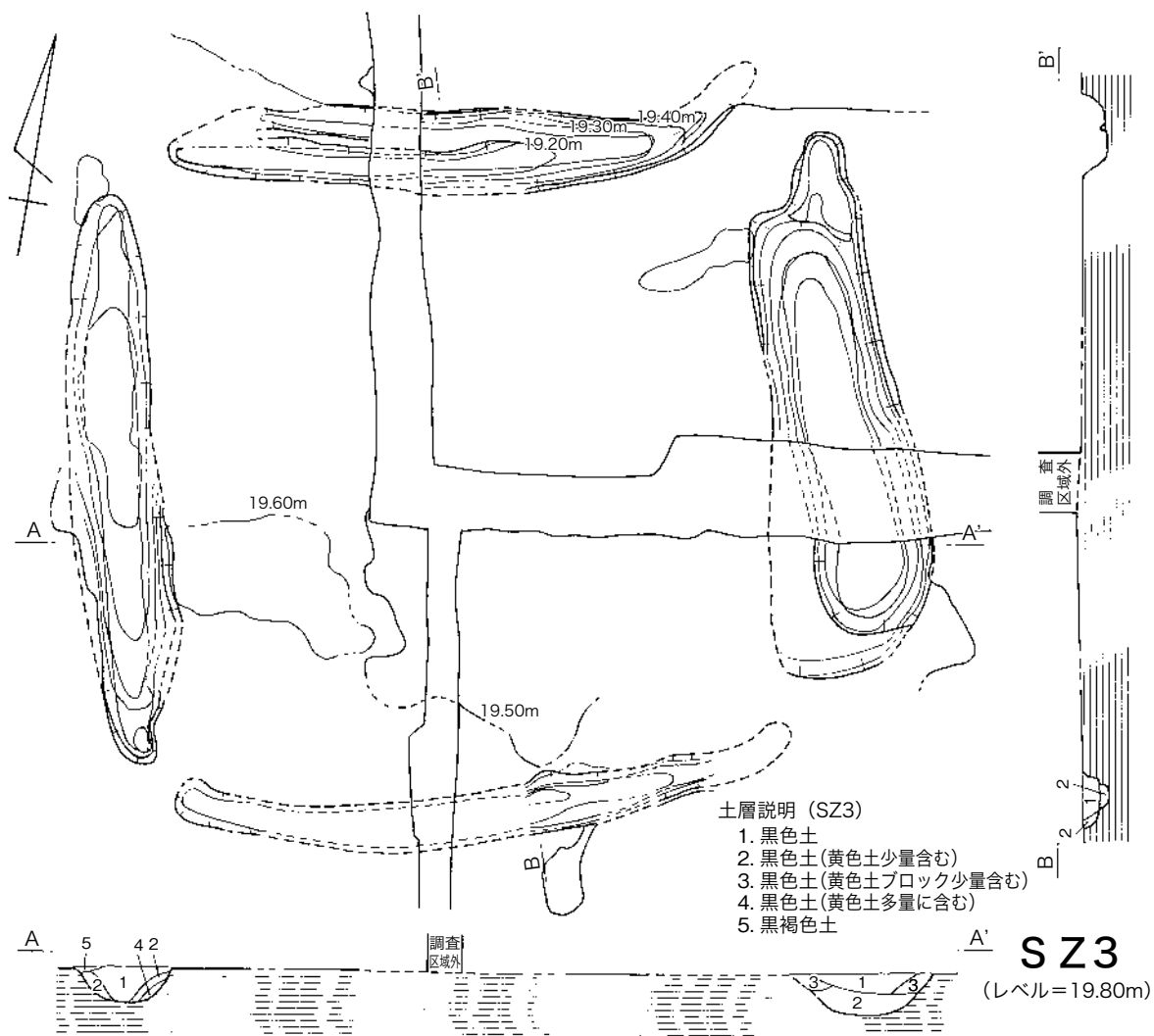




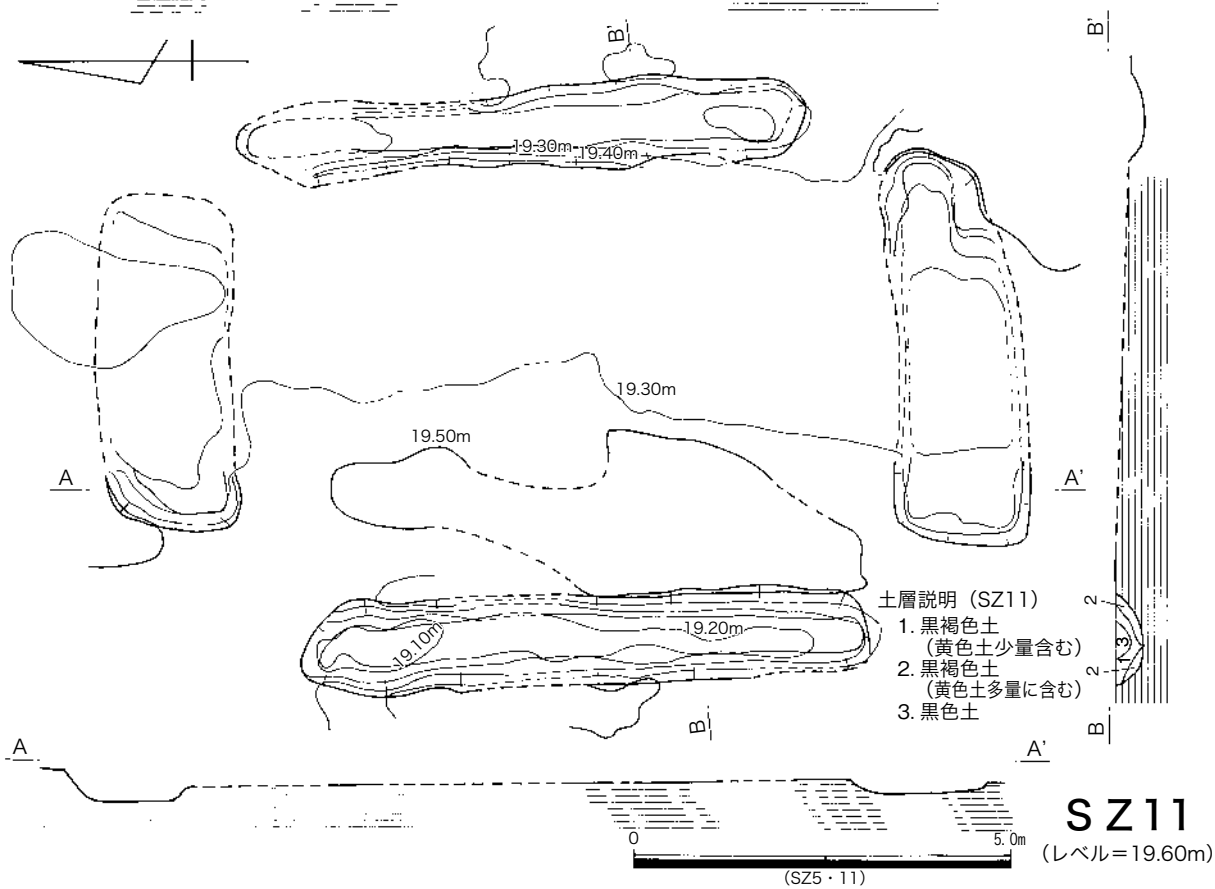
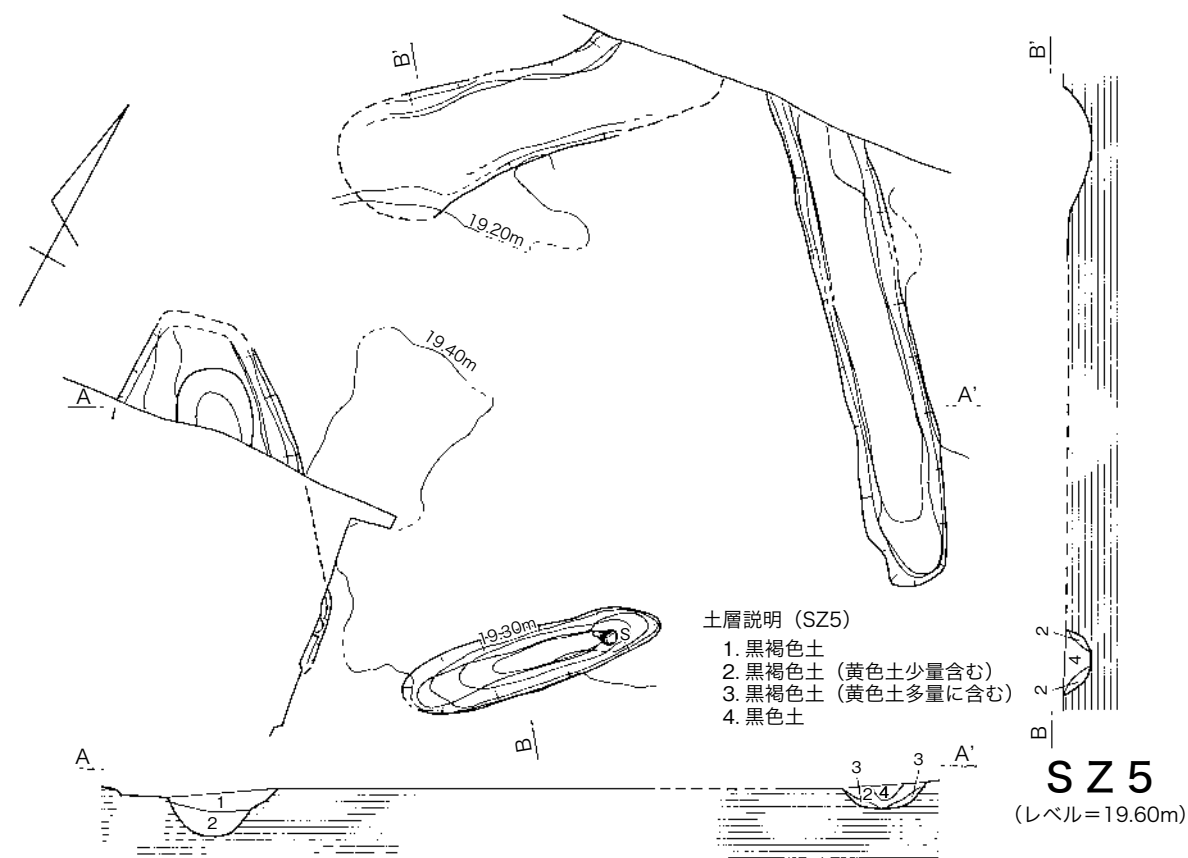
第154図 第83・88-1・2・92-1~3次 SB30、SH11・13実測図



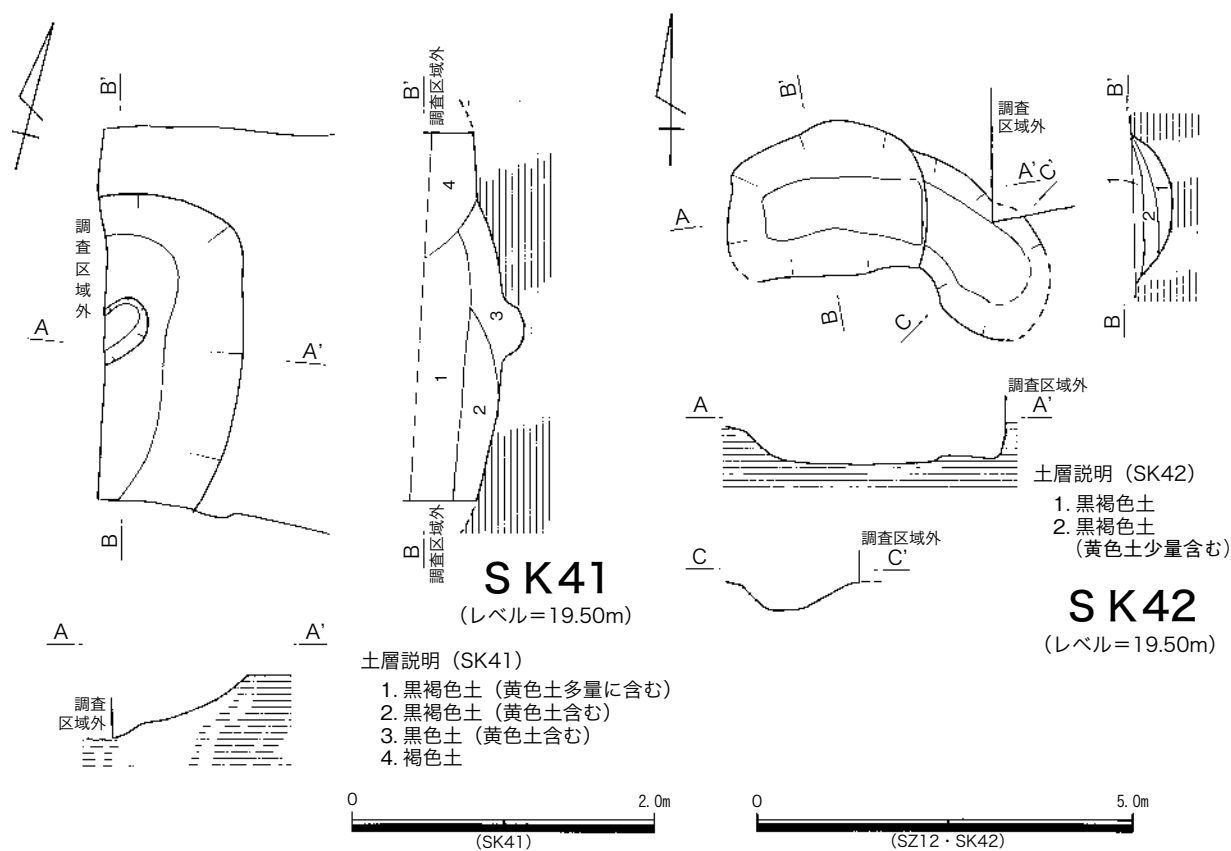
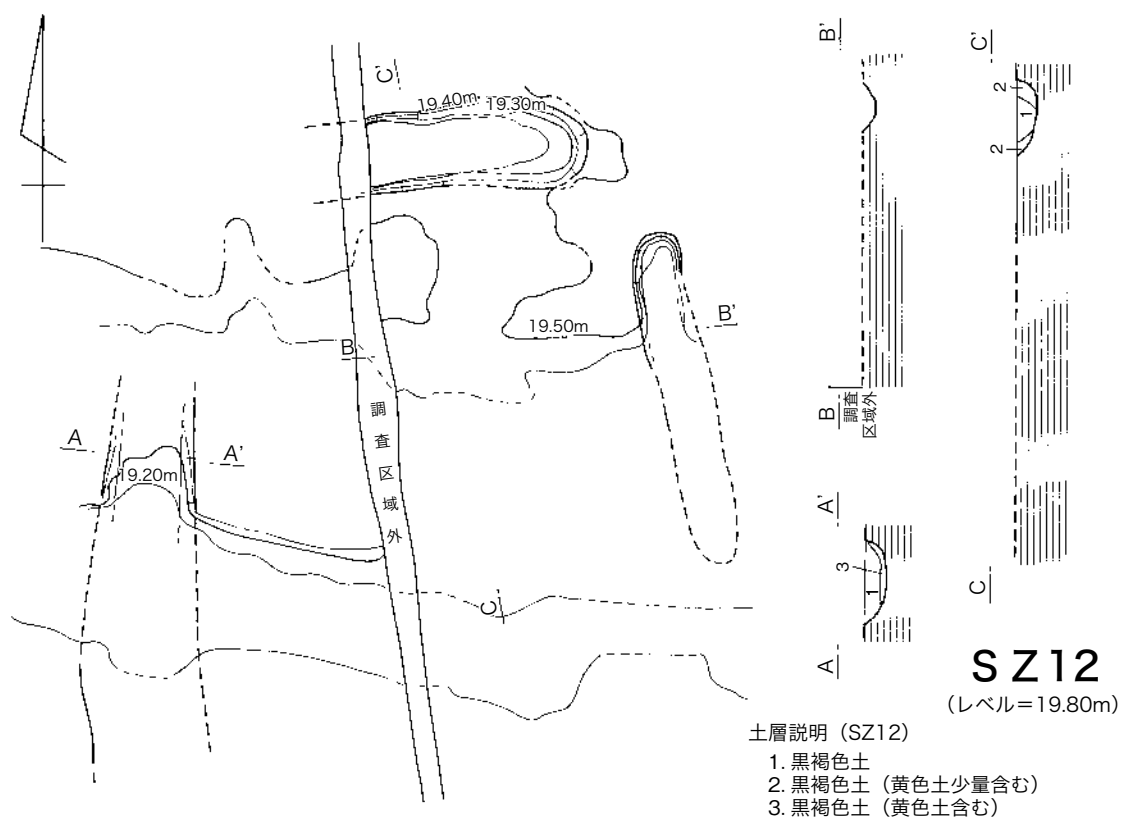
第155図 第83・88-1・2・92-1~3次 SH12、SZ2実測図

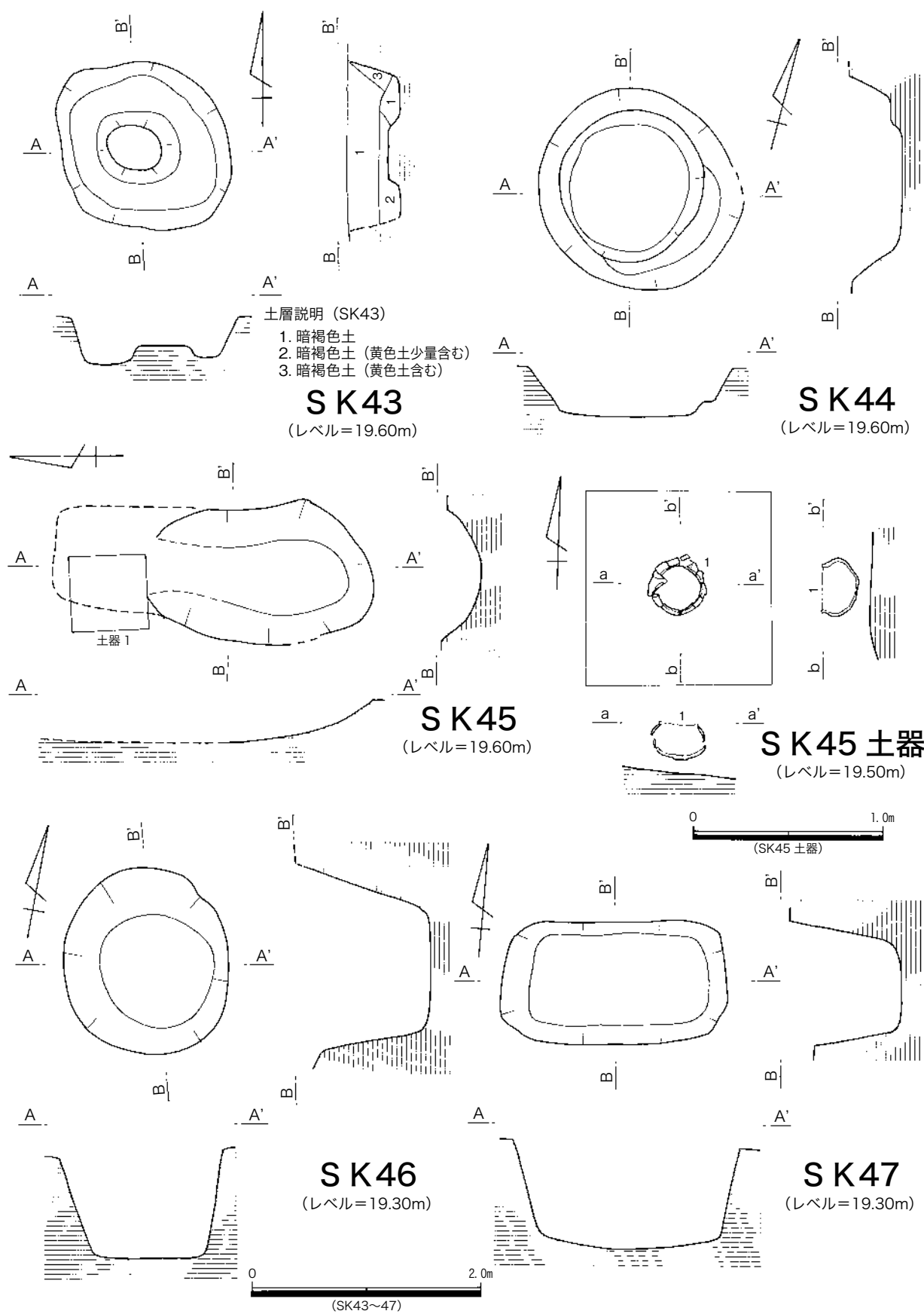


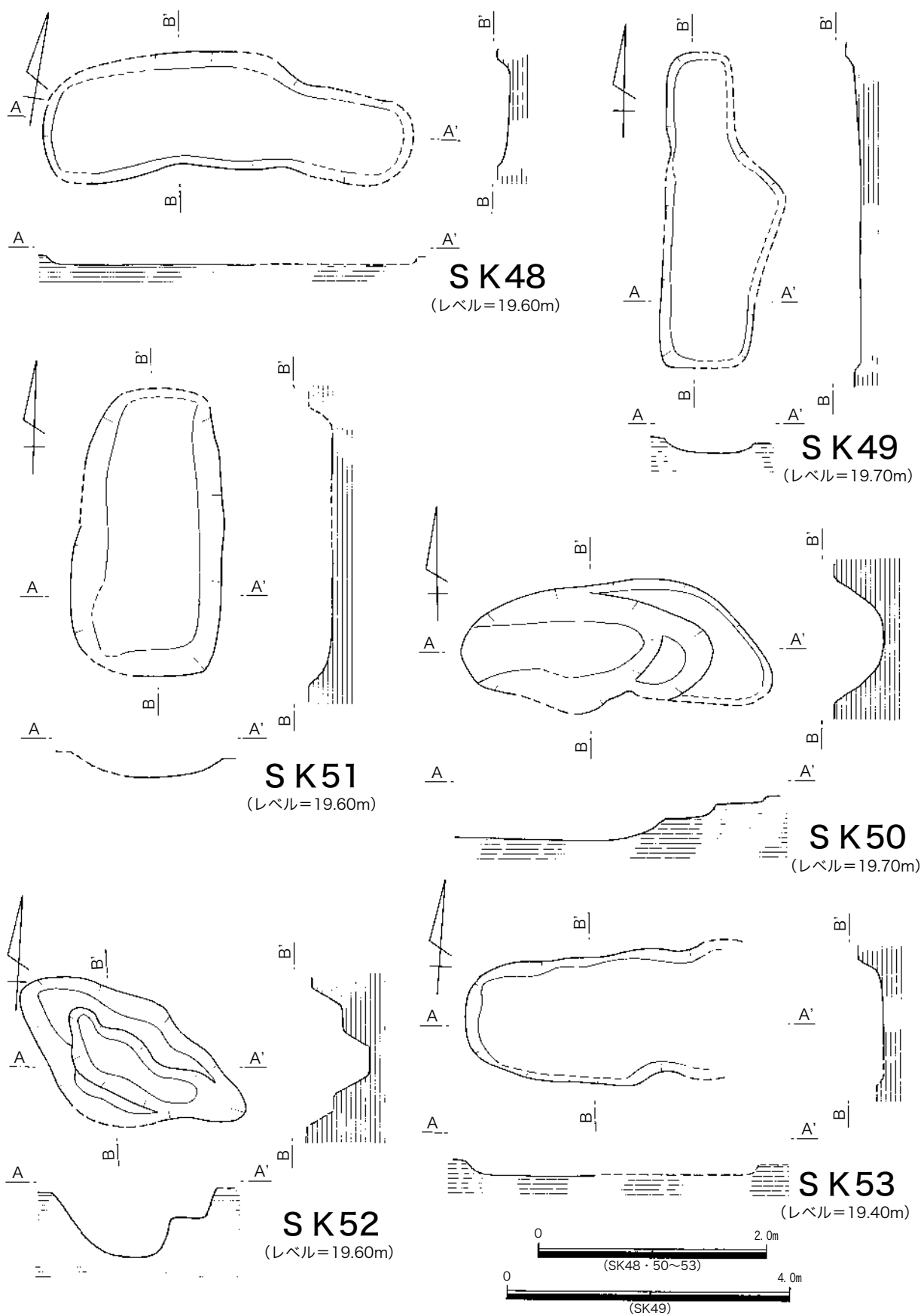
第156図 第83・88-1・2・92-1~3次 SZ3・10実測図



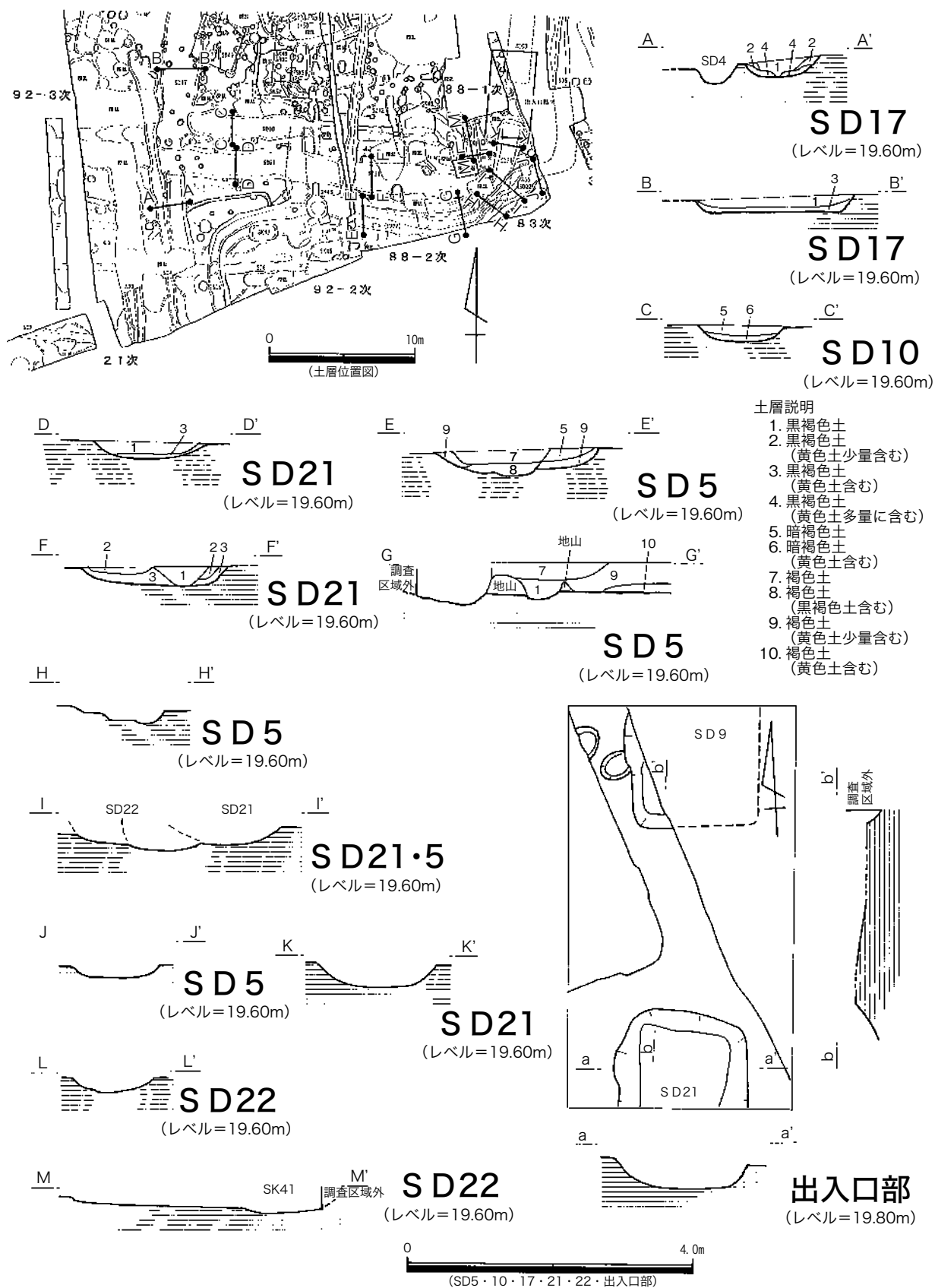
第157図 第83・88-1・2・92-1~3次 SZ5・11実測図



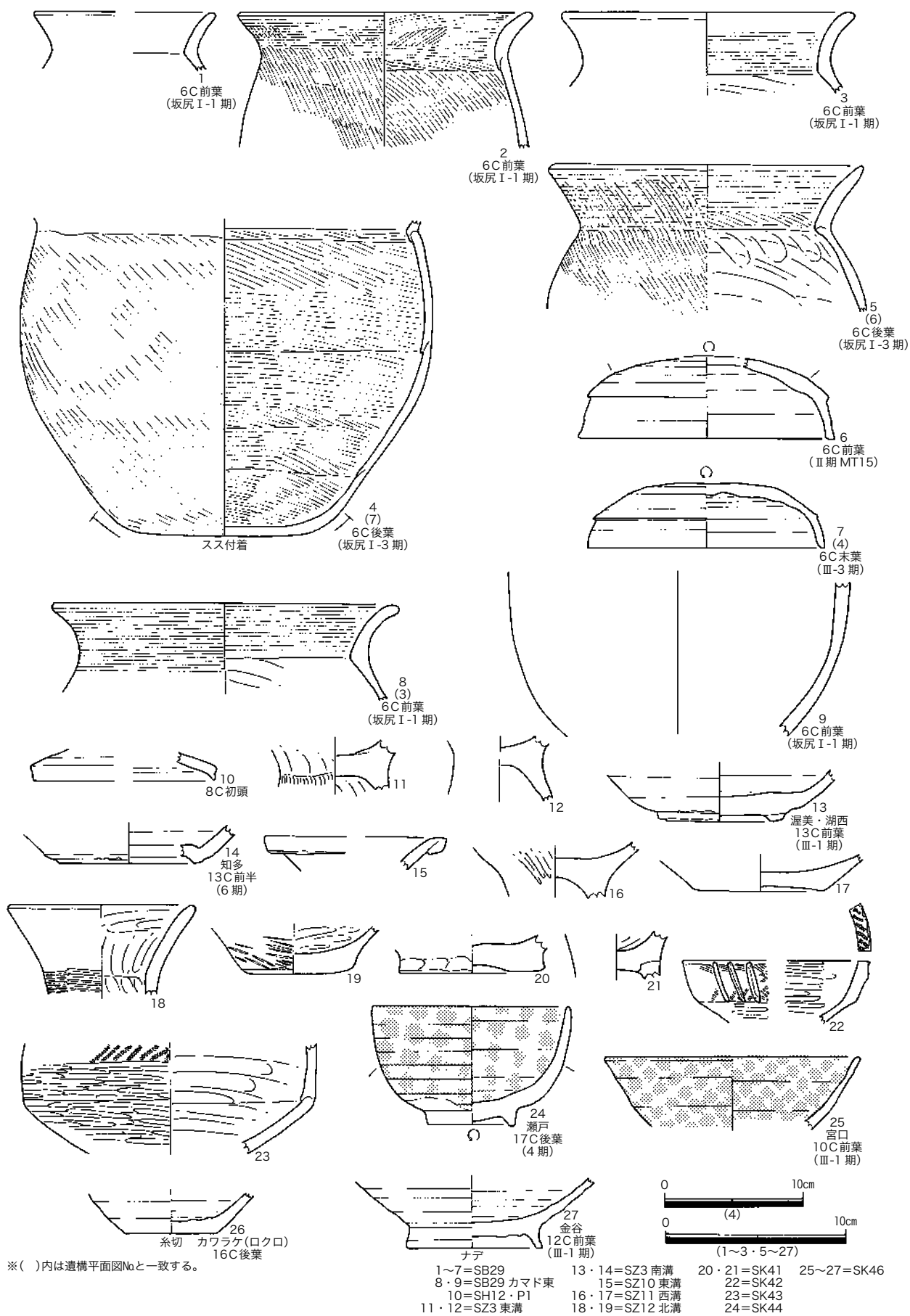




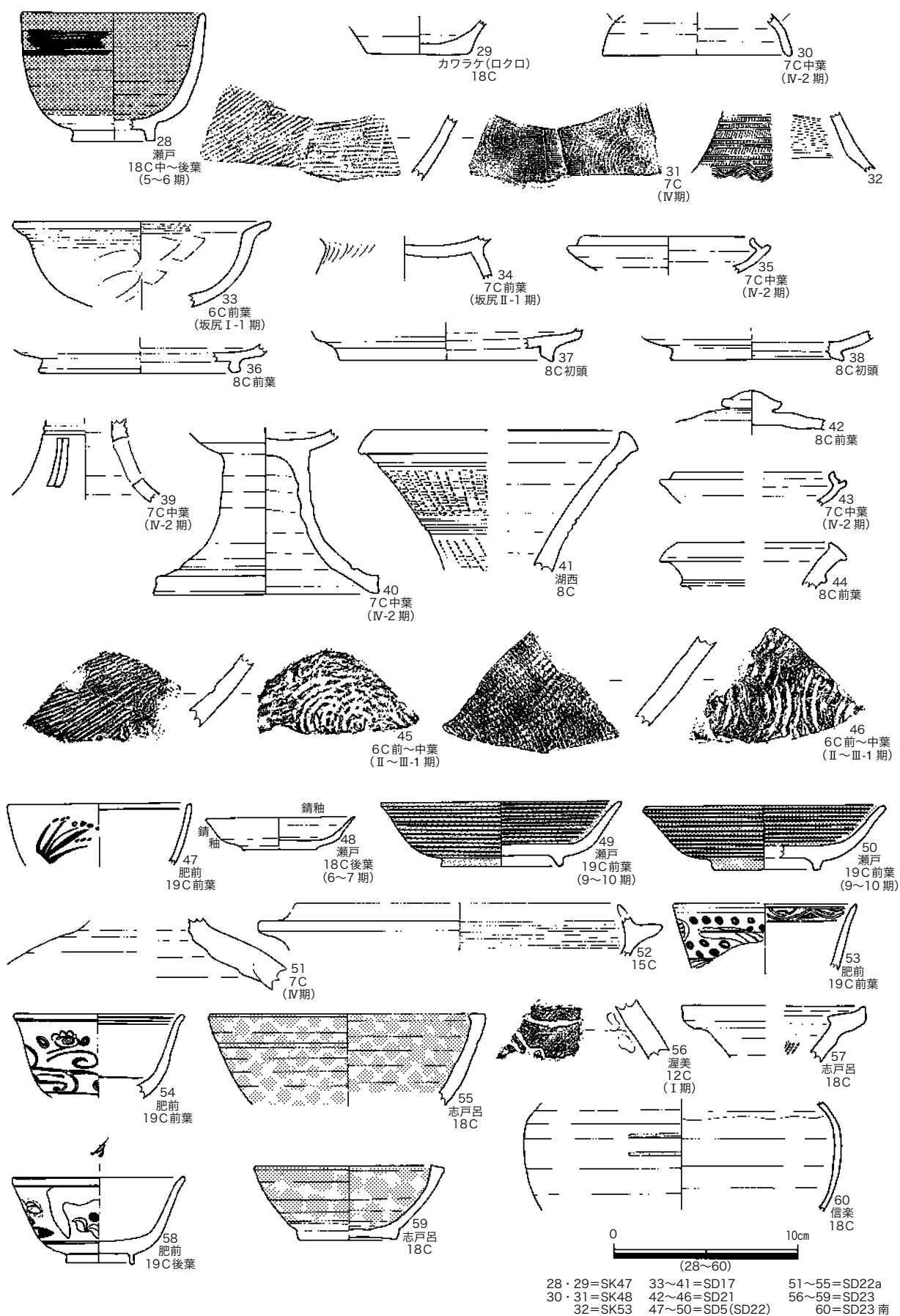
第160図 第83・88-1・2・92-1~3次 SK48~53実測図



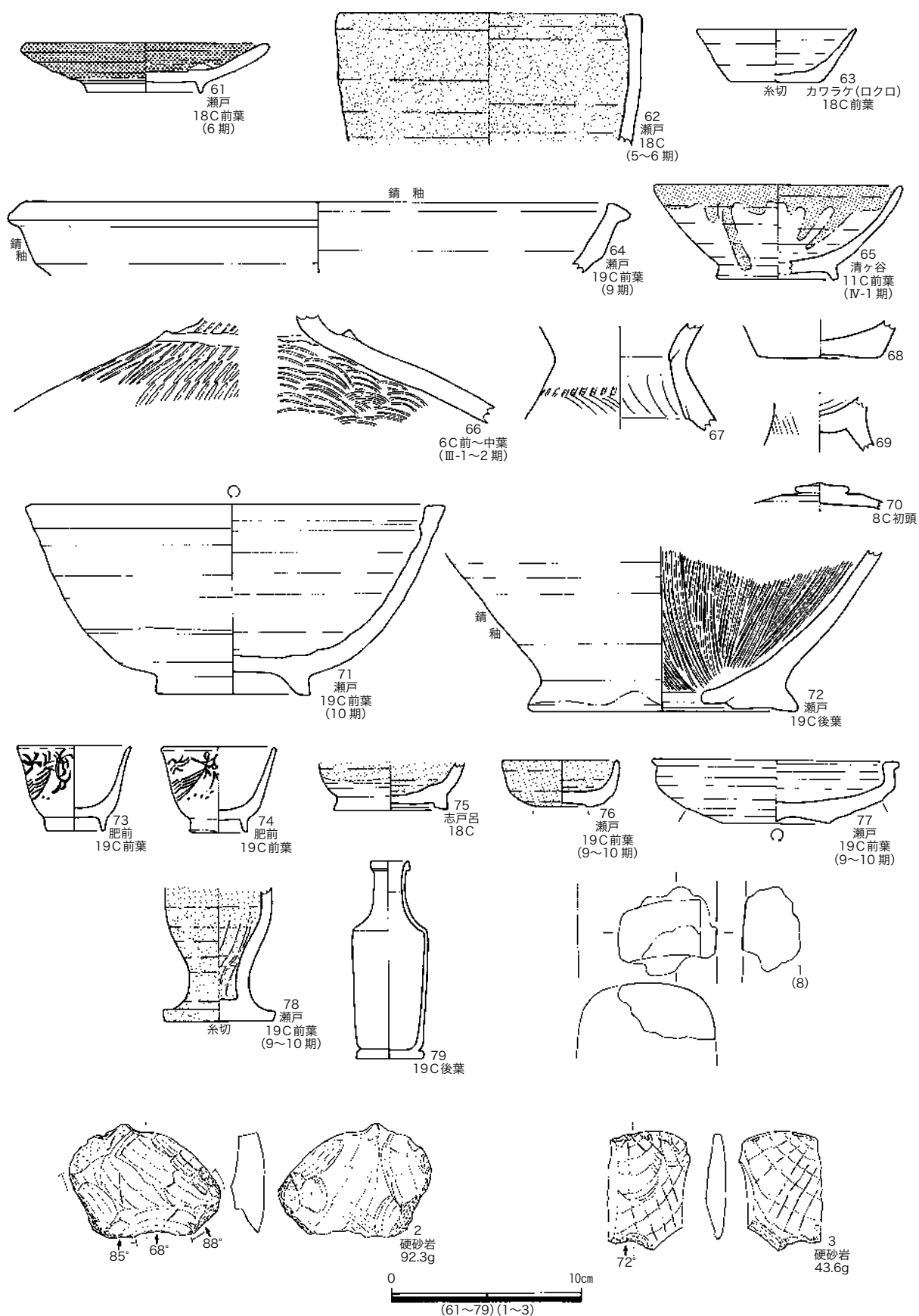
第161図 第83・88-1・2・92-1~3次 SD5・10・17・21・22・出入口部実測図



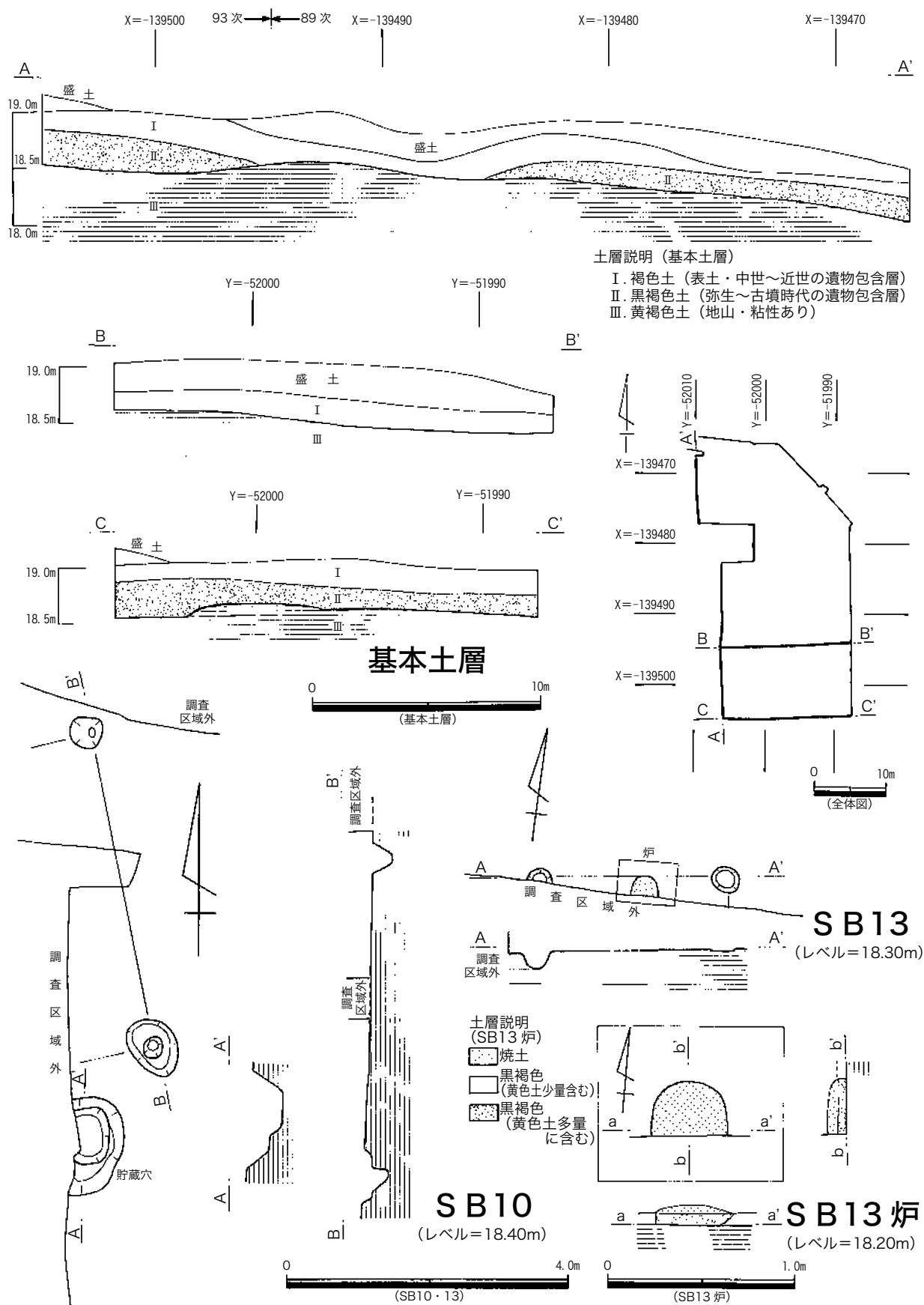
第162図 第83・88-1・2・92-1~3次 土器実測図1



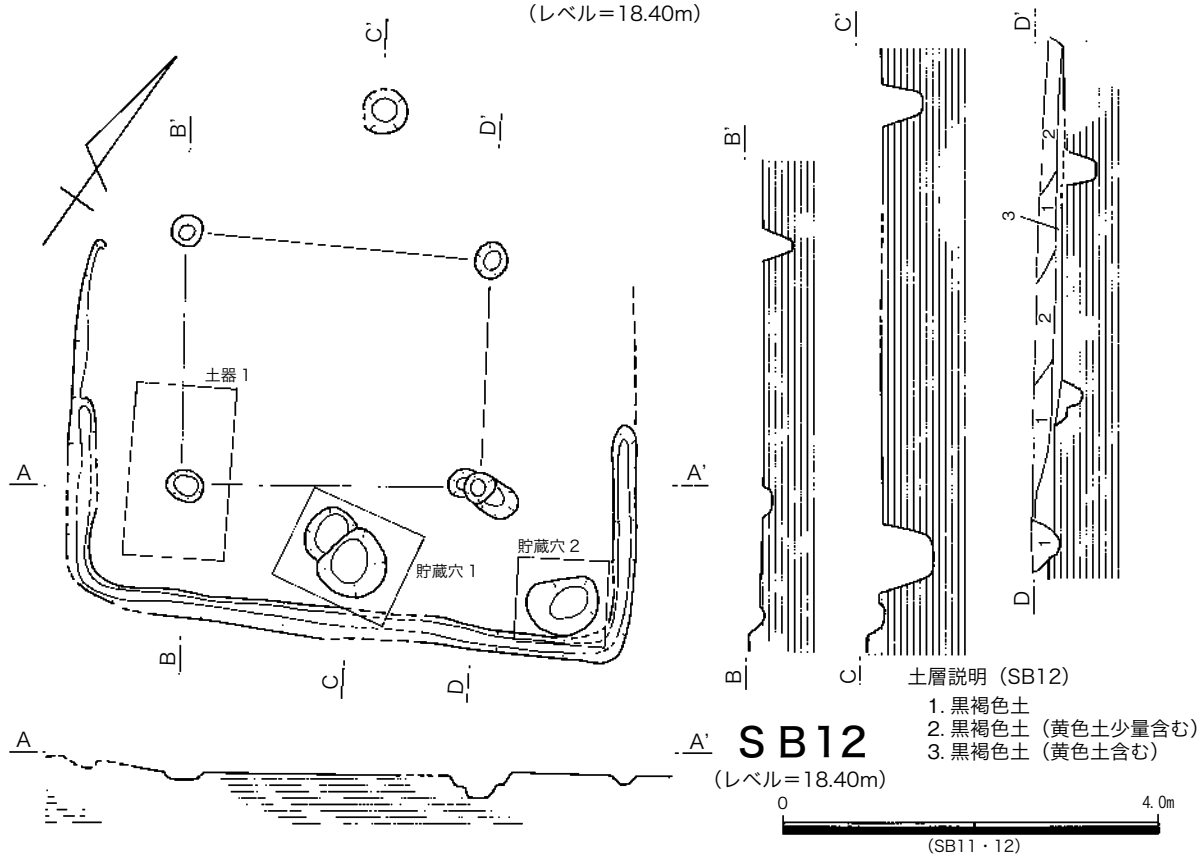
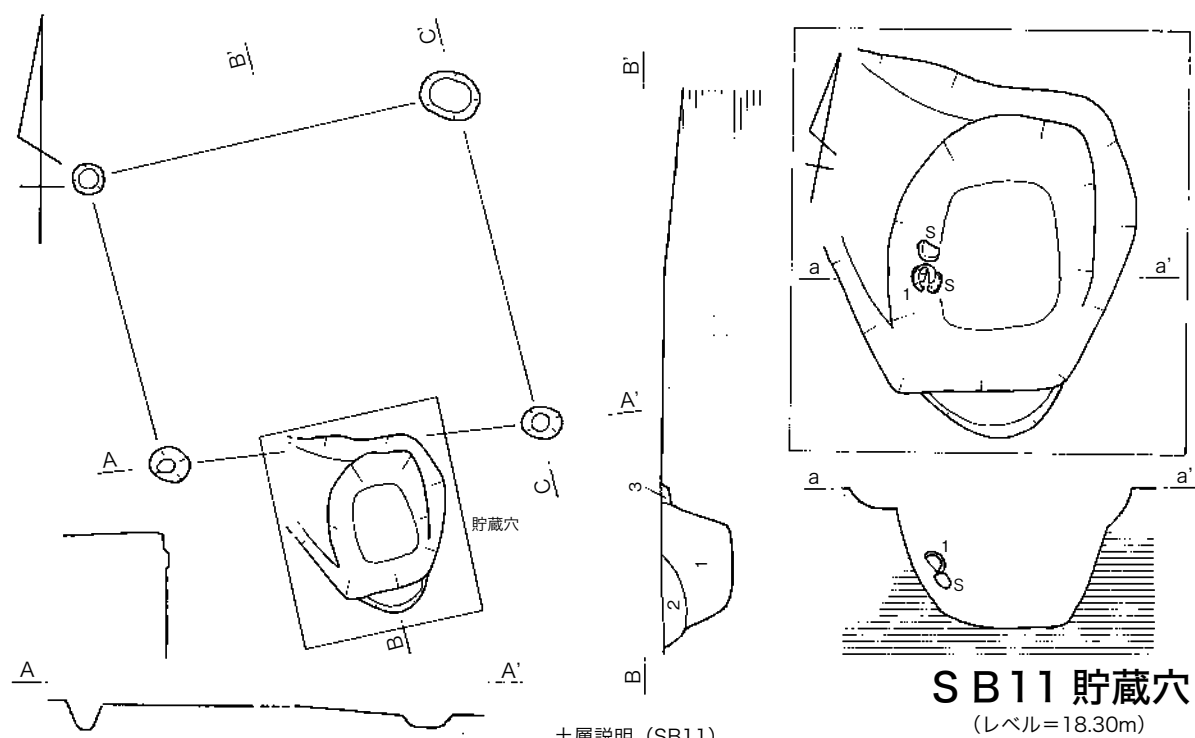
第163図 第83・88-1・2・92-1～3次 土器実測図2

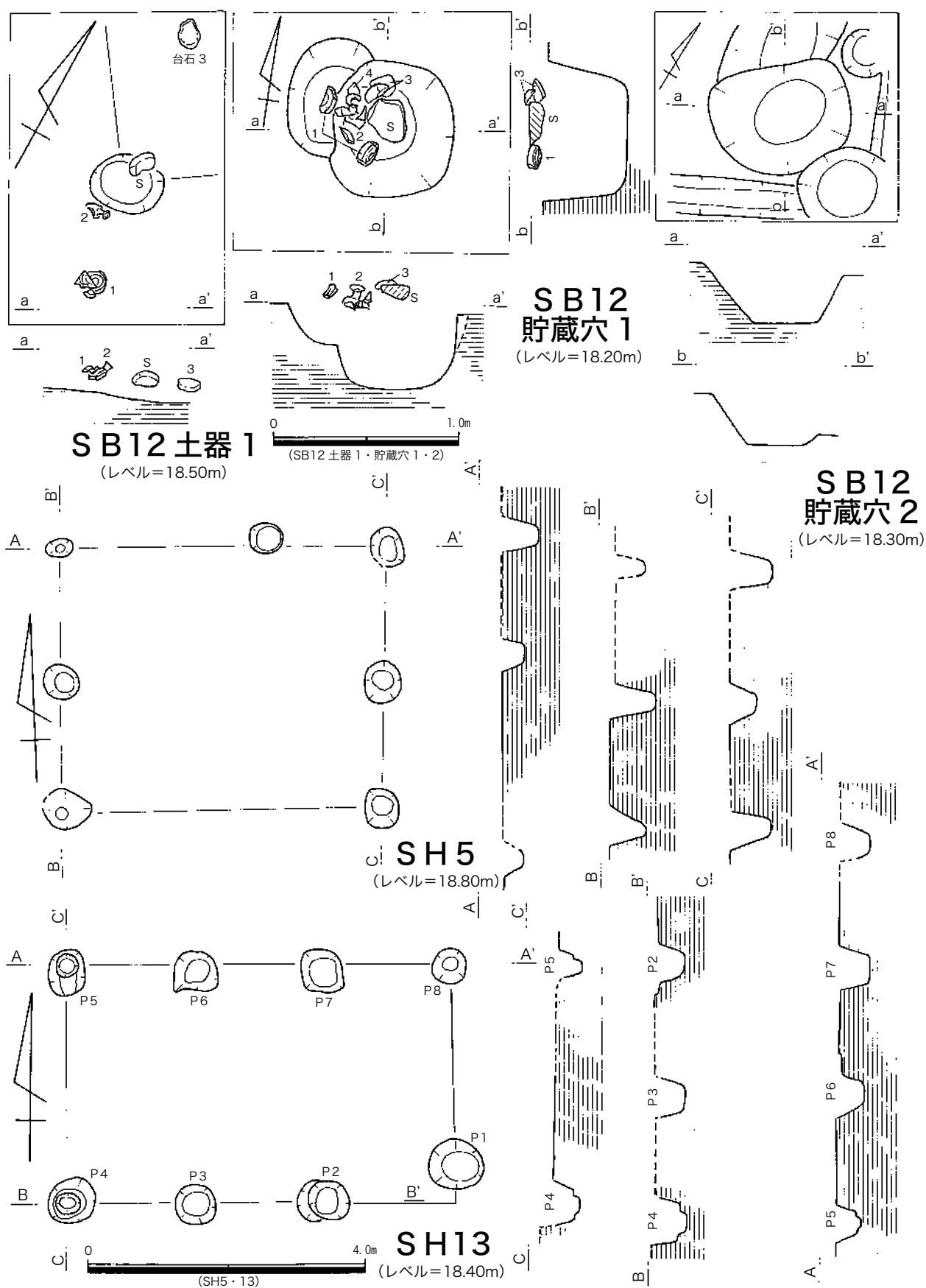


第164図 第83・88-1・2・92-1~3次 土器実測図3、土製品・石製品実測図1

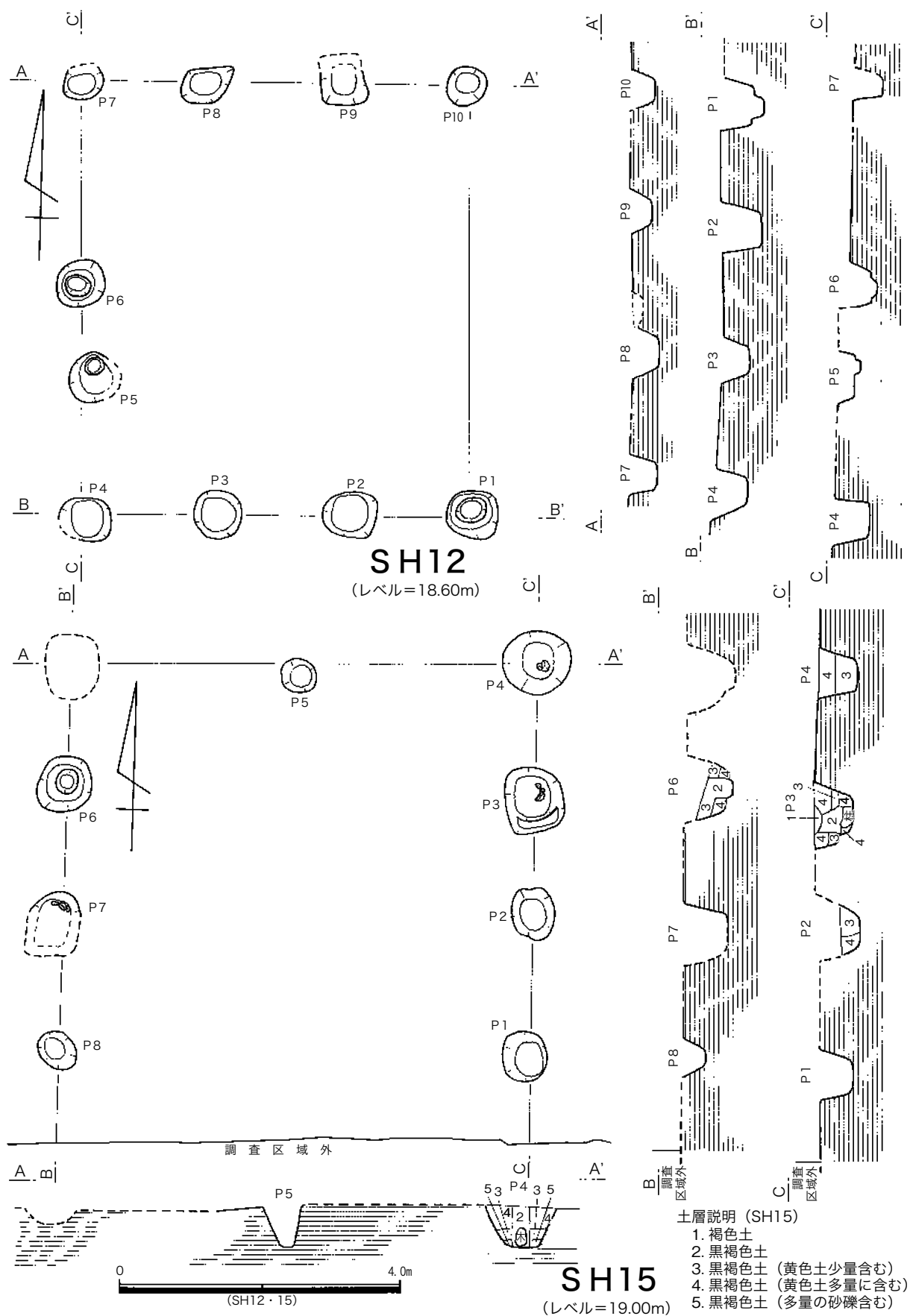


第166図 第89・93次 基本土層図、S B 10・13実測図

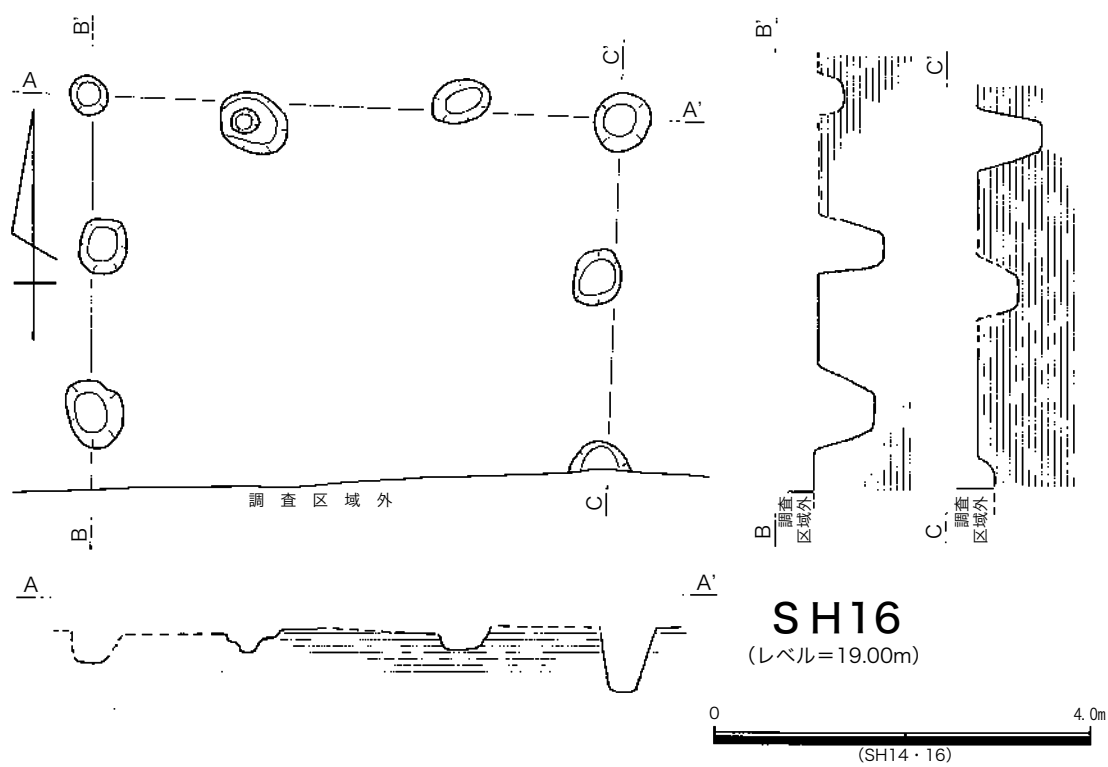
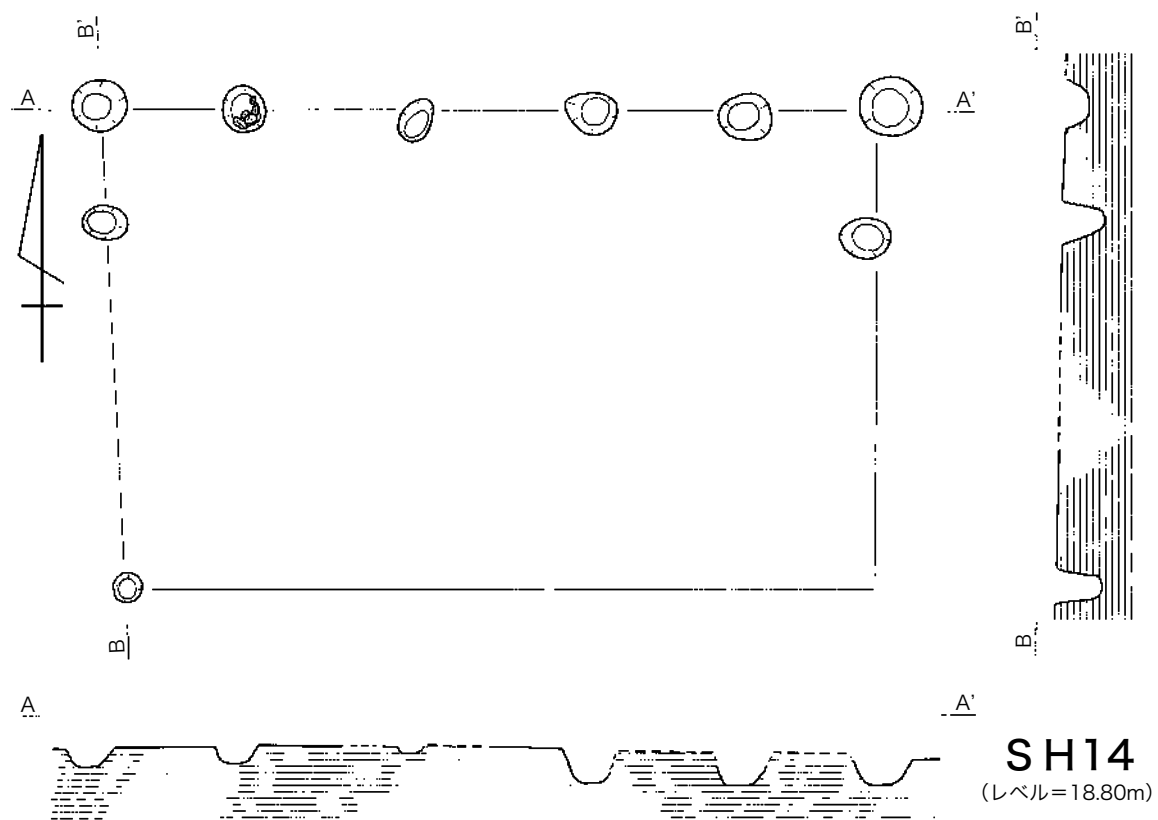




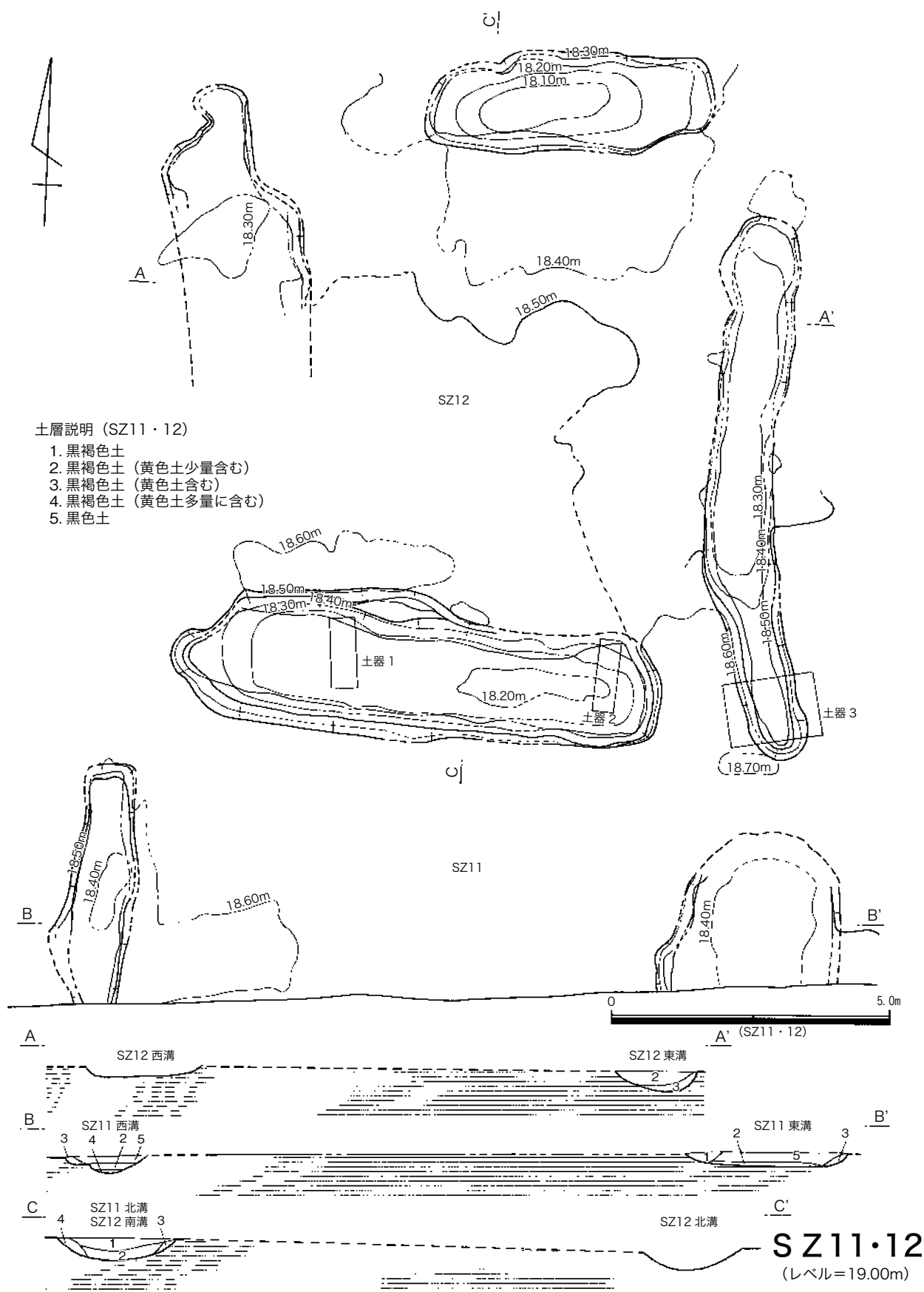
第168図 第89・93次 SB12土器1・貯蔵穴、SH5・13実測図



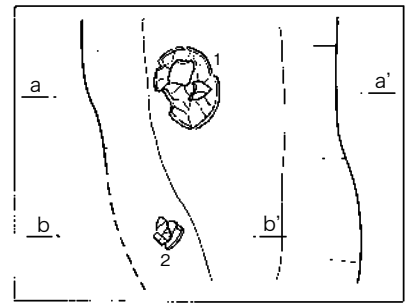
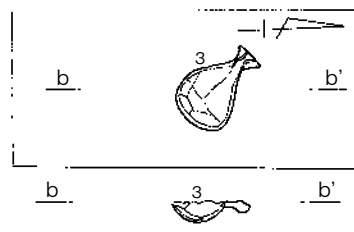
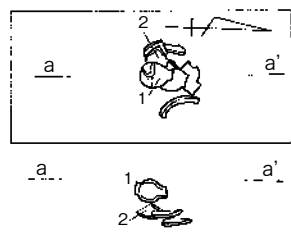
第169図 第89・93次 SH12・15実測図



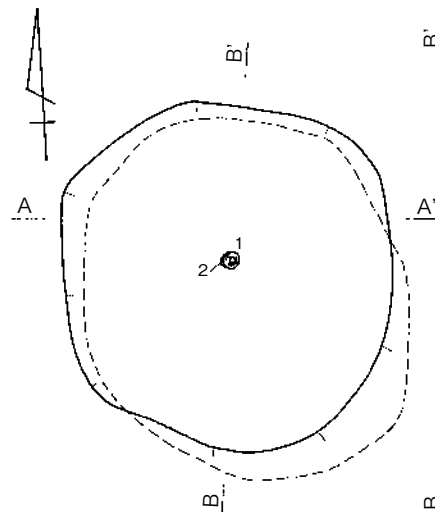
第170図 第89・93次 SH14・16実測図



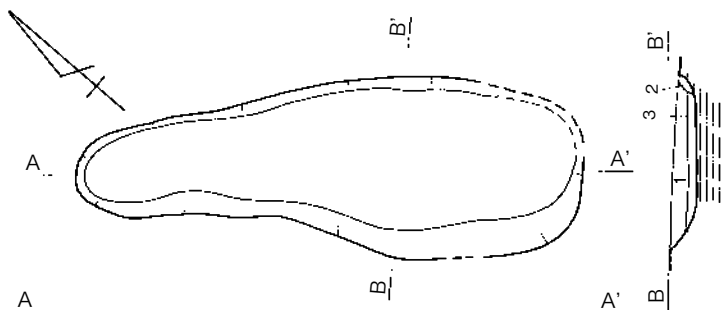
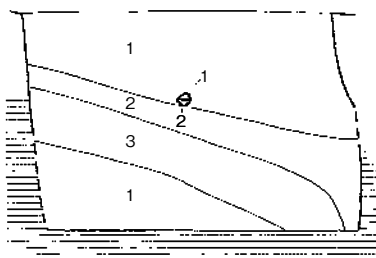
第172図 第89・93次 S Z 11・12実測図



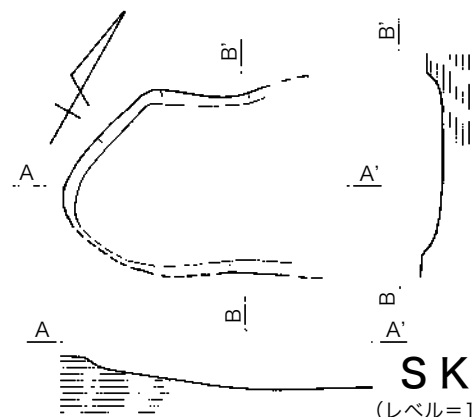
0 1.0m
(SZ11北溝土器1・2、SZ12東溝土器3)



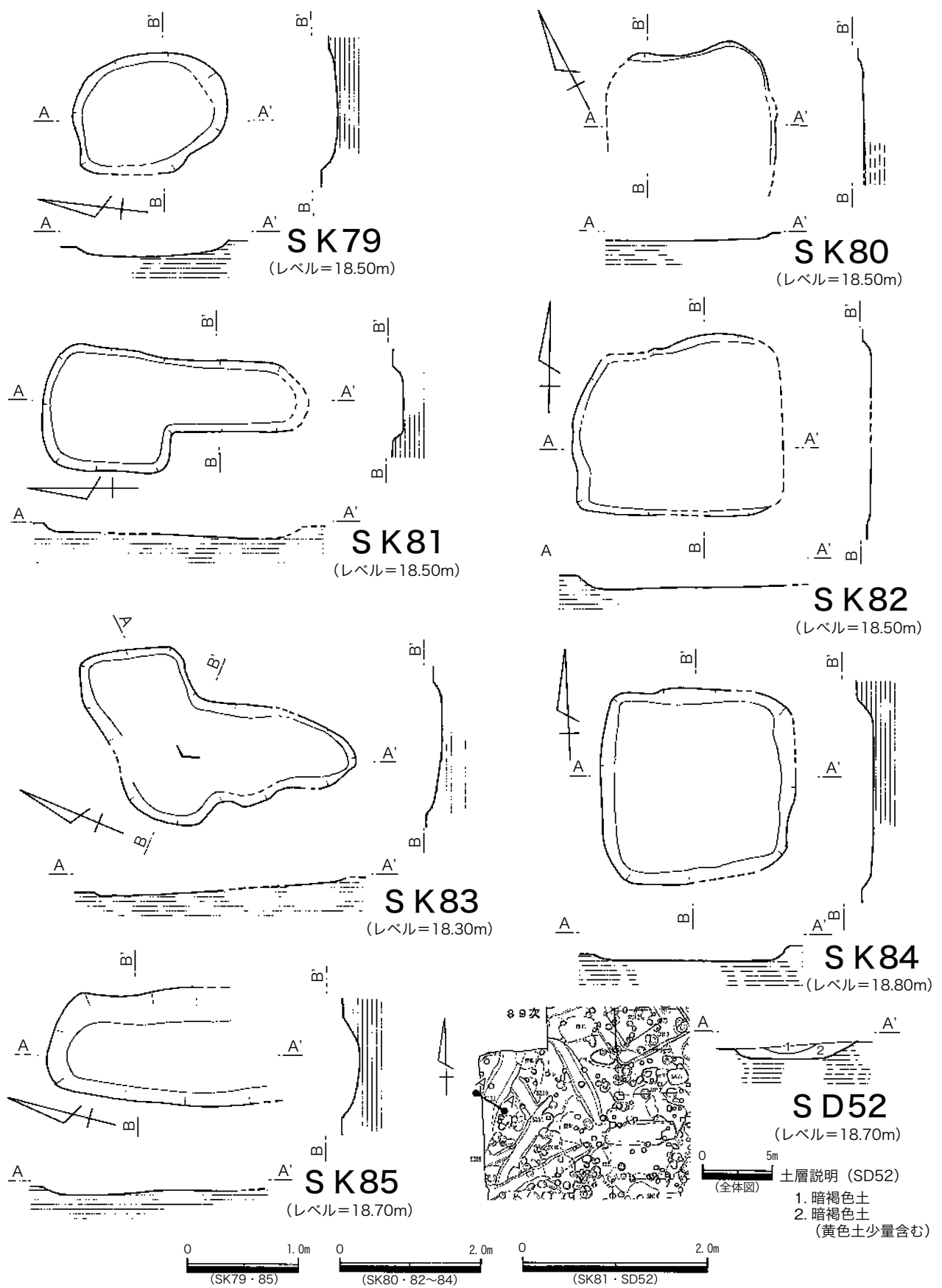
SE1
(レベル=17.90m)



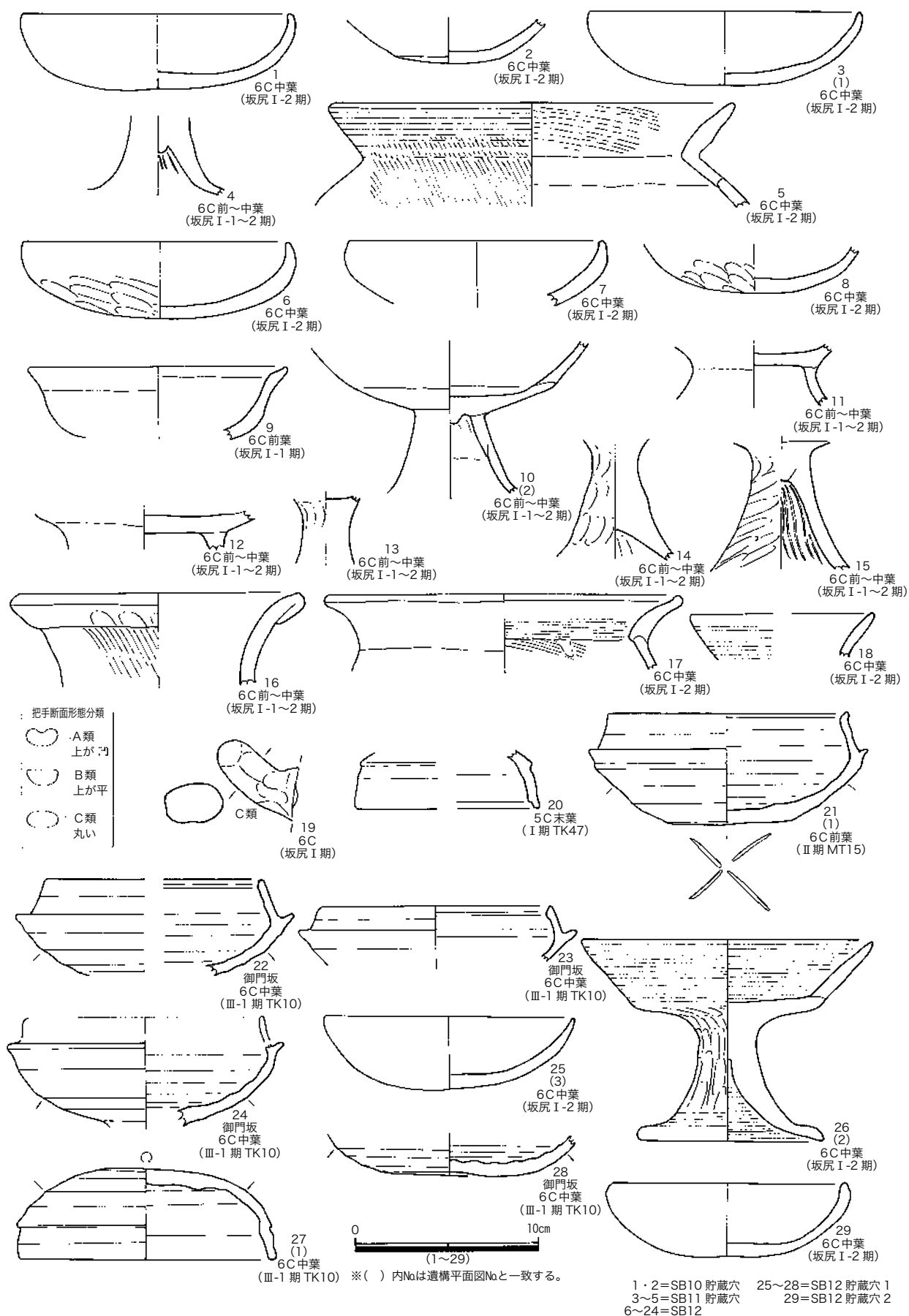
SK75
(レベル=18.00m)



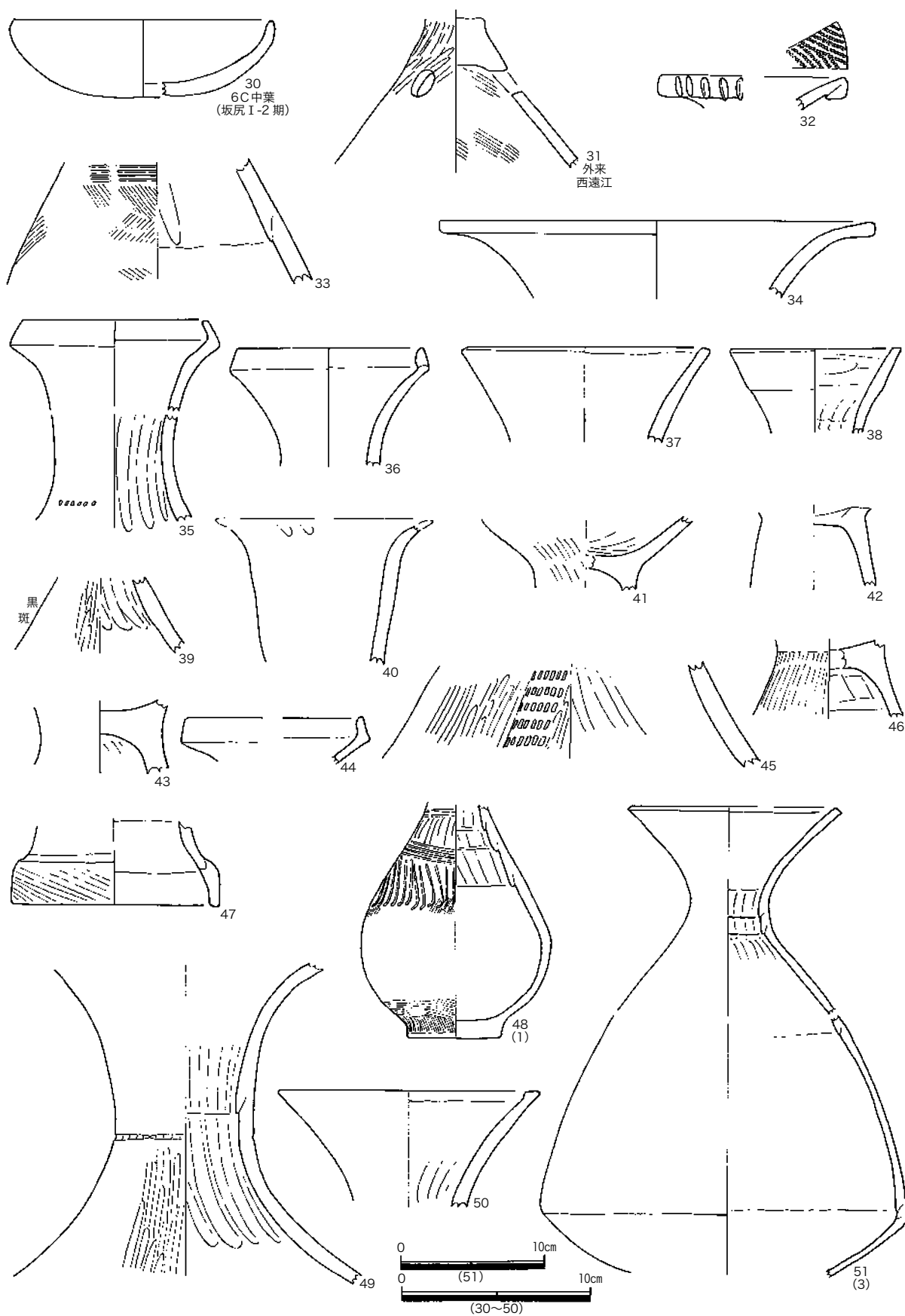
0 2.0m
(SE1・SK77・78)
0 4.0m
(SK75)



第174図 第89・93次 S K79～85、S D52実測図

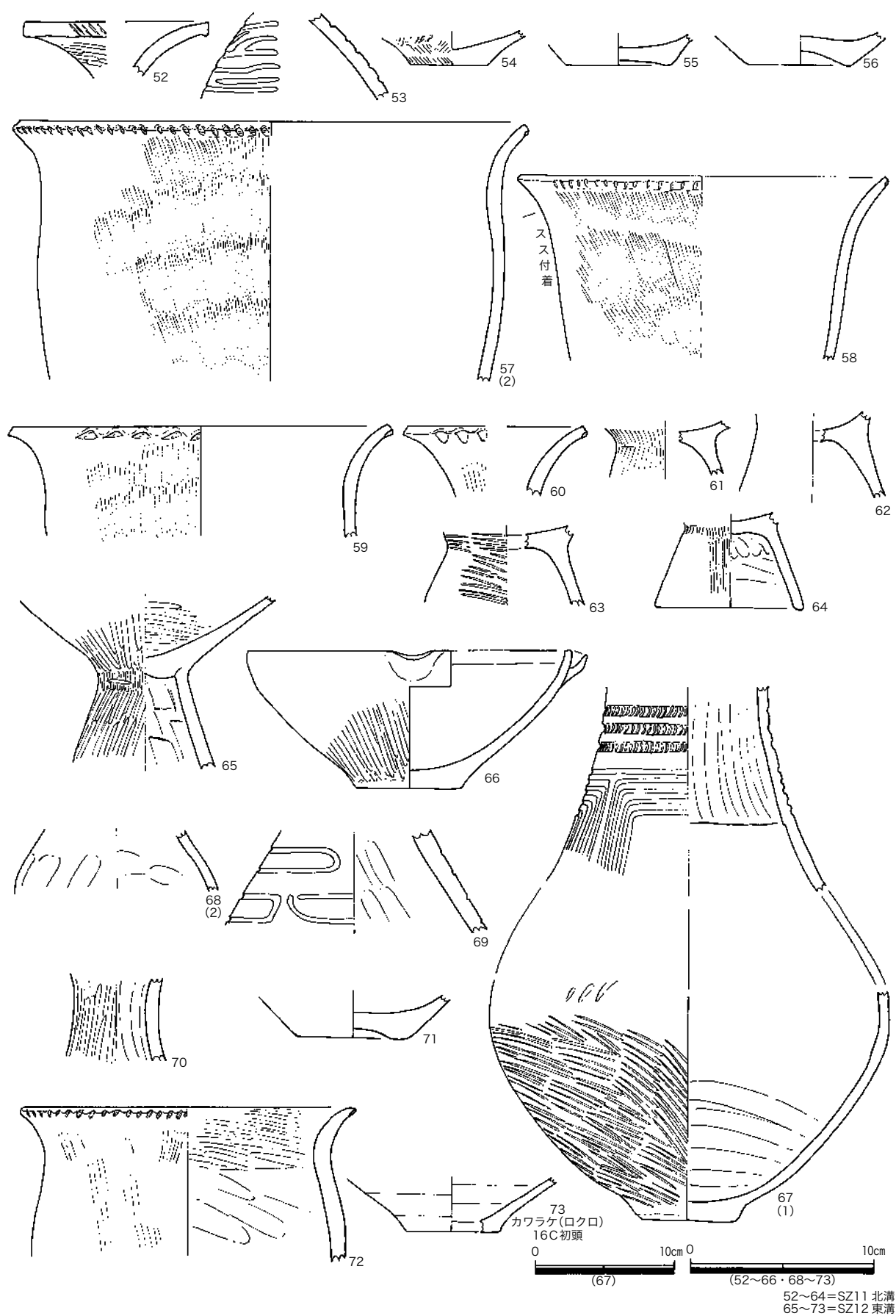


第175図 第89・93次 土器実測図 1

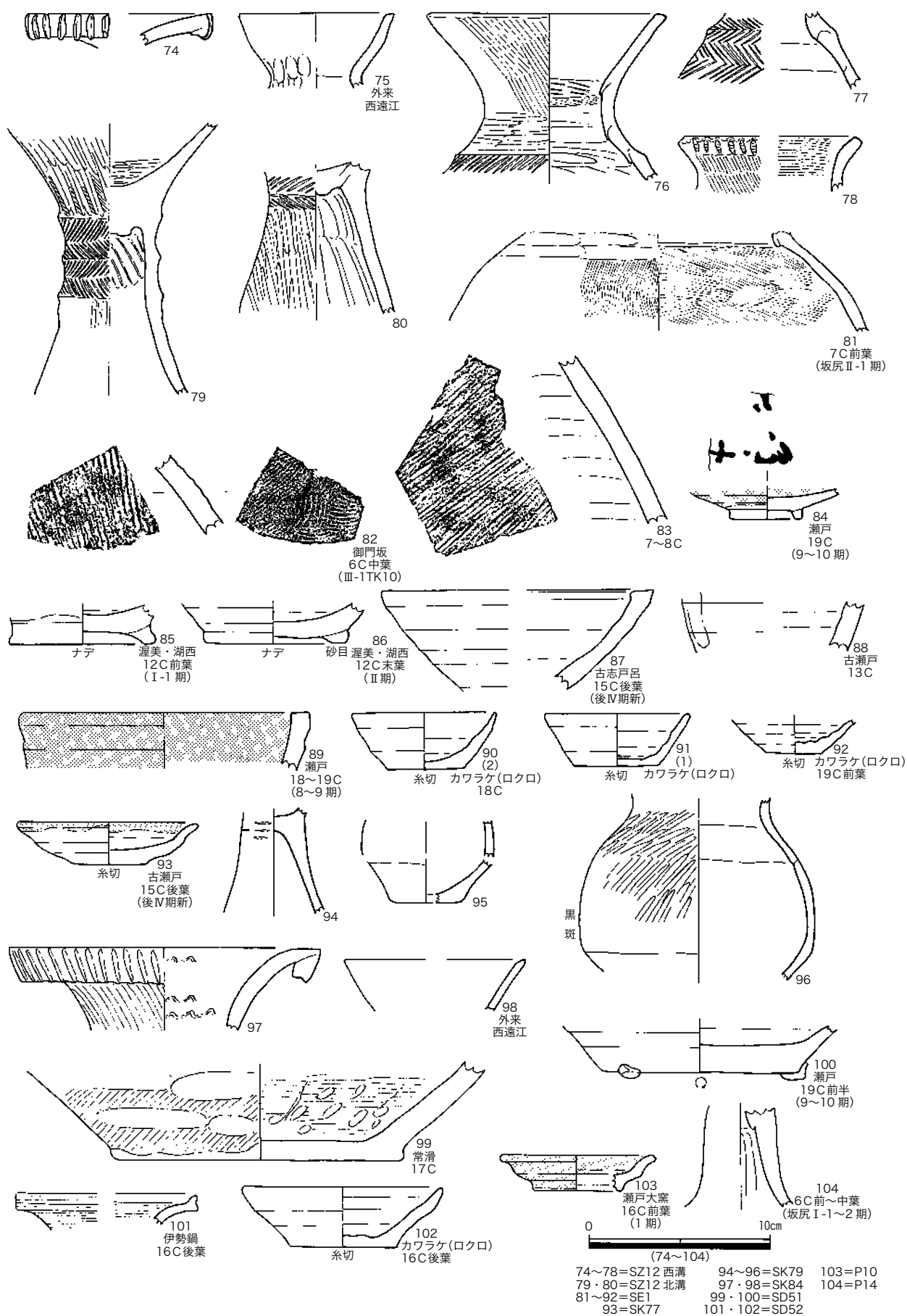


30=SB12 貯蔵穴 2
31=SZ10a 東溝
32・33=SZ10a 南溝
34~43=SZ11 東溝
44~46=SZ11 西溝
47~51=SZ11 北溝

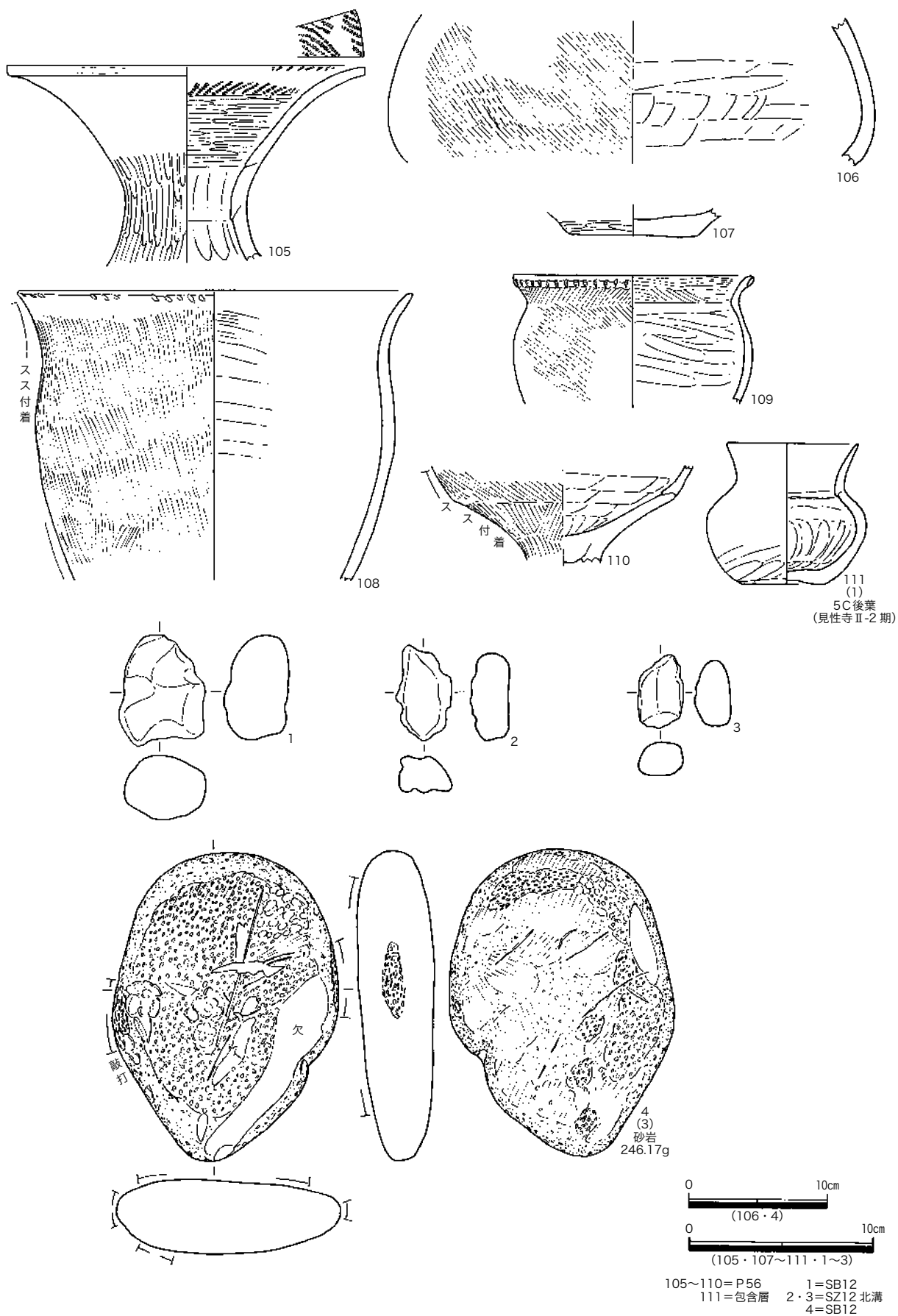
第176図 第89・93次 土器実測図2



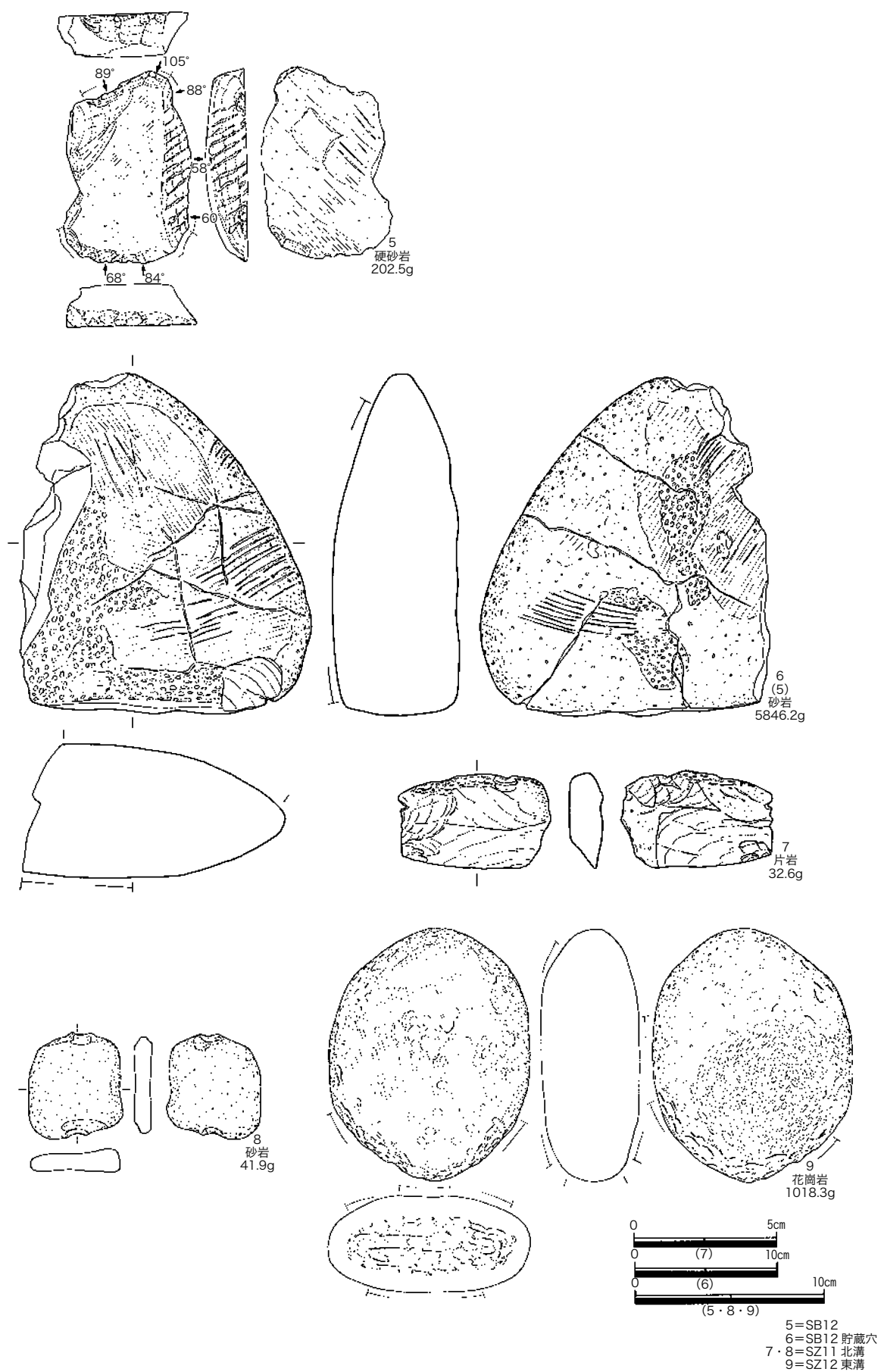
第177図 第89・93次 土器実測図3

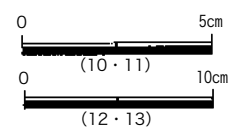
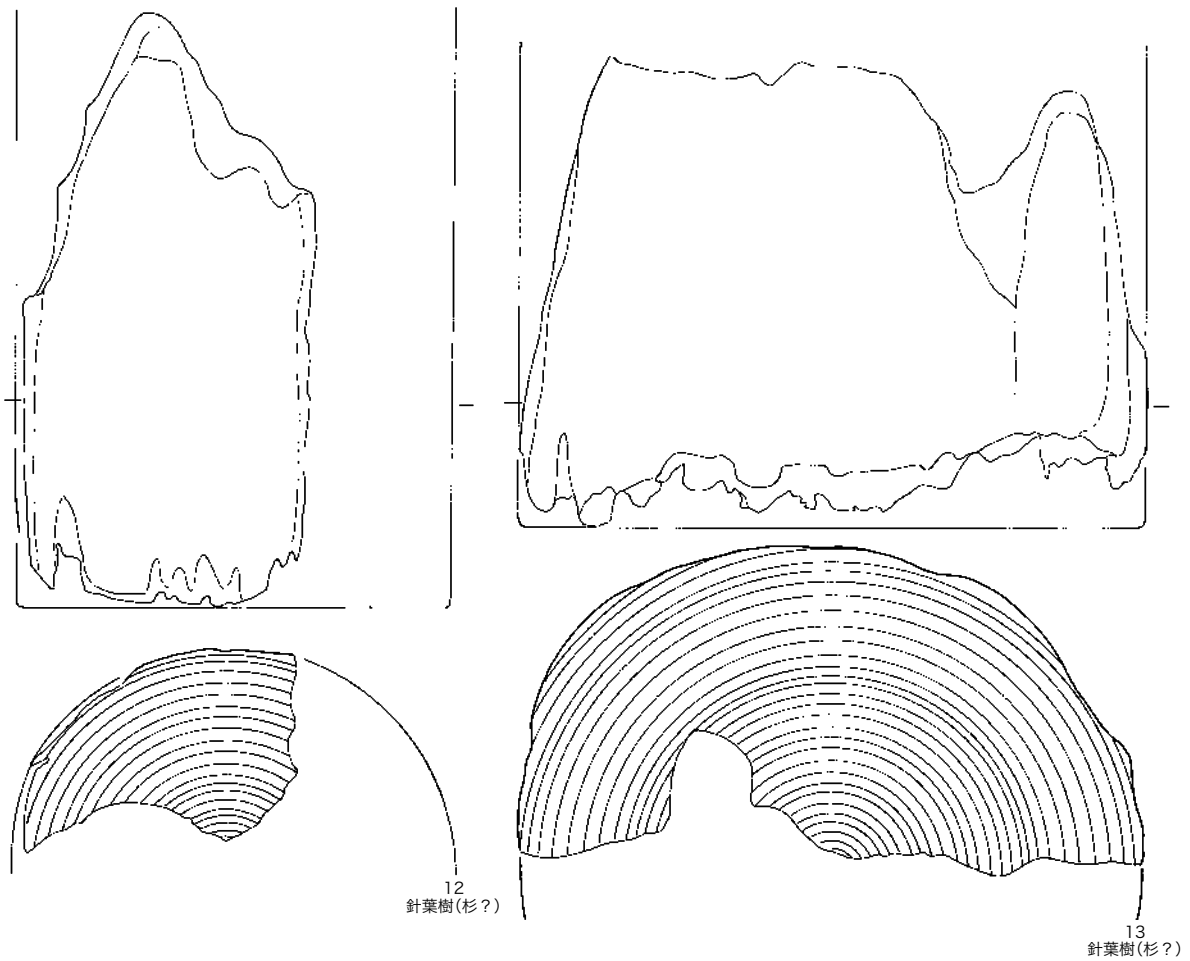
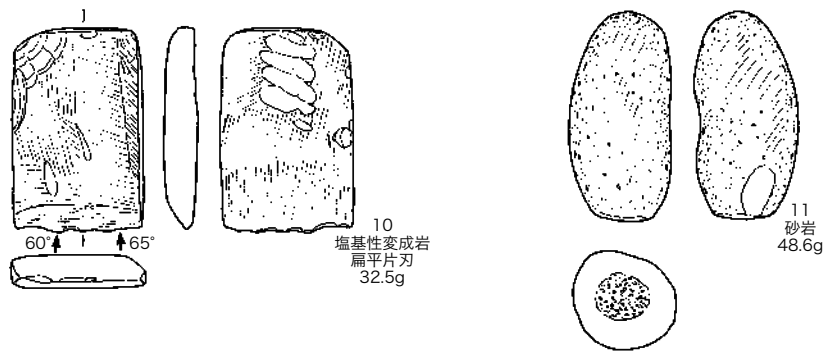


第178図 第89・93次 土器実測図4



第179図 第89・93次 土器実測図5、土製品・石製品実測図1





10=SZ12 東溝
11=P9
12=SH15P3
13=SH15P4

報告書抄録

フリガナ		カケノウエイセキ イコウ・イブツズハンヘン				
書名		平成21・22年度 掛之上遺跡 遺構・遺物図版編 2				
副書名		袋井市駅前第二地区土地区画整理事業に伴う発掘調査報告書39				
編集著者名						
編集機関名		袋井市教育委員会				
所在地		〒437-1192 袋井市浅名1028 電話053-23-9264				
発行年月日		2014年11月28日				
フリガナ 所収遺跡名		カケノウエイセキ 掛之上遺跡				
フリガナ 所在地		シズオカケンフクロイシタカオカケノウエ 静岡県袋井市高尾掛之上				
コード		北緯	東経	調査期間	調査面積	調査原因
市町村	遺跡番号	34° 44' 24"	137° 55' 53"	20090519 ～ 20110327	4787.0 m ²	袋井市駅前第二地区 土地区画整理事業に 伴う道路建設・宅地 造成
2216	151					
所収遺跡名		種別	時代	主な遺構	主な遺物	特記事項
掛之上遺跡		集落跡	弥生時代 中・後期	竪穴住居 掘立柱建物・土坑 方形周溝墓	土器・石器	弥生時代 中～後期 有力集落
			古墳時代 後期 奈良時代	竪穴住居 掘立柱建物・土坑 掘立柱建物 区画溝	須恵器・土師器 須恵器	古墳時代 有力集落 群衛正倉
			鎌倉～戦国	掘立柱建物・土坑	山茶碗・陶磁器	戦国時代 館跡
			近世	土坑・区画溝	陶磁器・かわらけ	陣屋跡

袋井市駅前第二地区土地区画整理事業に伴う発掘調査報告書39

平成21・22年度 掛之上遺跡

－ 遺構・遺物図版編 2 －

発行年月日 2014年11月28日

編集・発行 袋井市教育委員会

袋井市役所都市建設部都市計画課

〒437-8666 静岡県袋井市新屋1-1-1

印刷 松本印刷株式会社

〒437-0013 静岡県袋井市新屋4丁目5-2

