



1 石鏃 (覆土上層、西から)



2 石槍 (覆土下層、西から)



3 HSC-1 (覆土下層、北西から)



4 HP-1 断面 (南西から)




5 HP-1 (南西から)



6 床面遺物 (西から)



7 HP-2・3 断面 (南西から)



8 HP-2・3 (南西から)





1 H-29 床面遺物 (南から)



2 H-29 断面 (西から)



3 H-29 断面 (南から)





1 H-29 床面炭化材 (南から)



2 H-29 床面炭化材 (南から)



3 H-29 床面炭化材 (北から)



4 H-29 床面炭化材 (東から)



5 HF-1 断面 (南東から)



6 外柱穴 (南西から)



7 HP-1 断面 (南から)



8 HP-1 (南から)





1 H-30 (南東から)



2 H-30 断面 (南から)



3 H-30 断面 (西から)





1 覆土上面遺物 (南西から)



2 覆土1層上面遺物・HF-1 (南西から)



3 HF-1・2 (覆土1層上面、南西から)



4 床面遺物 (南東から)



5 北壁付近遺物 (床面、南から)



6 HF-3 (覆土2層上面、南から)



7 床面遺構検出 (南から)



8 貼り床、HP-13・14 断面 (南西から)





1 HF-5 · HP-14 断面 (南から)



2 HF-5 · HP-14 (南から)



3 HP-5 断面 (南から)



4 HP-5 (東から)



5 HP-11 断面 (南から)



6 HP-11 (南東から)



7 HP-16 断面 (南東から)



8 HP-16 (南東から)




9 HP-17 断面 (南東から)



10 HP-17 (南東から)



11 HP-15 (砂ピット) 断面 (南東から)



12 HP-15 (砂ピット) (南東から)





1 H-31 (南西から)



2 H-31 断面 (南から)



3 HP-31 断面 (西から)



4 HP-1 断面 (南東から)



5 HP-2 断面 (南東から)





1 H-32 (南東から)



2 H-32 断面 (南から)



3 HCC-1・一括土器 (南から)



4 一括土器 (南から)





1 H-33、P-54・55 (南西から)



2 H-33・P-55 断面 (南東から)



3 H-33 断面 (南西から)



4 HF-1 (南東から)



5 HF-1 断面 (南東から)





1 H-34 (南から)



2 H-34 断面 (南東から)



3 H-34 断面 (南西から)



4 床面遺物 (南東から)



5 HF-1 断面 (南東から)





1 H-37 (南から)



2 H-37 断面 (東から)



3 H-37 断面 (南から)





1 HF-1 (南から)



2 覆土上層土器 (北から)



3 床面付近遺物 (南から)



4 床面付近石鏃 (西から)



5 床面付近石鏃 (北から)



6 HP-3 断面 (東から)



7 HP-3 (北から)



8 HF-2 (南から)



9 HP-2 断面 (南から)



10 HP-2 (北から)





1 H-38 (南から)



2 H-38 断面 (北から)



3 H-38 断面 (東から)



4 HF-1 (東から)



5 土器 (M 層、南東から)



6 HF-2 断面 (南から)





1 P-1 断面 (北東から)



2 P-1 (北東から)



3 P-2 遺物 (北西から)



4 P-2 断面 (北東から)



5 P-2 (東から)



6 P-3 断面 (東から)



7 P-3 (南東から)



8 P-5 断面 (南東から)





1 P-5 覆土土器 (南から)



2 P-5 坑底遺物 (南東から)



3 P-5 坑底遺物 (南東から)



4 P-6 断面 (南西から)



5 P-6 断面 (北西から)



6 P-6 (南から)




7 P-7 断面 (南西から)



8 P-7 (南から)






1 P-8 断面 (南から)



2 P-8 (南から)



3 P-9 断面 (南から)



4 P-9 (南から)



5 P-10 断面 (南から)



6 P-10 焼土ブロック (覆土 2 層、南から)



7 P-10 (東から)



8 P-11 断面 (南から)





1 P-11 遺物 (北から)



2 P-12 断面 (南から)



3 P-12 (西から)



4 P-13 断面 (東から)



5 P-13 (東から)



6 P-13 (南東から)



7 P-14 検出 (北西から)



8 P-14 土器 (北西から)





1 P-14 断面 (南西から)



2 P-14 (西から)



3 P-17 断面 (南から)



4 P-17 (南から)



5 P-18 断面 (南西から)



6 P-18 断面 (南西から)



7 P-18 (南西から)






1 P-19 断面 (南東から)



2 P-19 (南東から)



3 P-20・21 断面 (北東から)



4 P-21 覆土中焼土 (東から)



5 P-20・21 (北東から)



6 P-22 断面 (北から)



7 P-22 (北から)



8 P-23 断面 (東から)





1 P-23 (東から)



2 P-24 断面 (北から)



3 P-24 (北西から)



4 P-25 断面 (北西から)



5 P-25 (南東から)



6 P-26 断面 (北西から)



7 P-26 (北西から)



8 P-27 断面 (南西から)





1 P-27 覆土下層焼土 (西から)



2 P-27 (西から)



3 P-28 断面 (西から)



4 P-28 (南東から)



5 P-29 断面 (西から)



6 P-29 (西から)



7 P-30 (北東から)



8 P-31・34 断面 (北東から)





1 P-31・34 (北西から)



2 P-32 (東から)



3 P-33 (東から)



4 P-35 検出 (南西から)



5 P-35 (南西から)



6 P-36 (北から)



7 P-37 断面 (南から)




8 P-37 (南東から)





1 P-38 断面 (南東から)




2 P-38 (南から)




3 P-39 断面 (北東から)



4 P-39 (北から)



5 P-40 断面 (北西から)



6 P-40 (北西から)




7 P-41 断面 (東から)



8 P-41 (西から)





1 P-42 断面 (東から)



2 P-42 (南西から)



3 P-43 断面 (北から)



4 P-44 断面 (南から)



5 P-44 (南から)



6 P-45 断面 (東から)



7 P-45 (南西から)



8 P-46 断面 (北東から)





1 P-46 (東から)



2 P-48 断面 (南西から)



3 P-49 断面 (北西から)



4 P-48・49 (南西から)



5 P-50 覆土遺物 (南西から)



6 P-50 断面 (西から)



7 P-50 (南東から)



8 P-51 断面 (西から)





1 P-51 (東から)




2 P-52 断面 (南東から)



3 P-52 (南から)



4 P-53 断面 (西から)



5 P-53 (西から)



6 P-54 覆土遺物 (南から)



7 P-54 断面 (南東から)



8 P-56 断面 (南東から)





1 P-56 (南から)



2 P-57 断面 (南から)



3 P-57 (南西から)



4 P-58 断面 (南東から)



5 P-58 (南西から)



6 P-59 断面 (南東から)



7 P-60 断面 (南から)



8 P-60 (南から)





1 P-61 断面 (南東から)



2 P-61 (南東から)



3 P-62 断面 (東から)



4 P-62 (南西から)



5 P-63 断面 (南西から)



6 P-63・65 (南から)



7 P-64 断面 (東から)



8 P-64 (南から)





1 P-65 断面 (南西から)



2 P-66 断面 (南西から)



3 P-66 (南西から)



4 P-67 断面 (南から)



5 P-67 断面 (西から)



6 P-68 断面 (西から)



7 P-67・68・72 (南から)





1 P-69 断面 (西から)



2 P-69 (南西から)



3 P-70 断面 (西から)



4 P-70 断面 (南から)



5 P-70 (北西から)



6 P-71 断面 (西から)



7 P-71 (西から)



8 P-72 断面 (南から)





1 P-72 (南西から)



2 P-73 土器 (北西から)



3 P-73 断面 (東から)



4 P-73 (南から)



5 P-74 断面 (南東から)



6 P-74 断面 (西から)



7 P-74 坑底遺物 (北東から)





1 P-74 坑底遺物 (北東から)



2 P-74 壁際遺物 (南西から)



3 P-75 断面 (西から)



4 P-75 (南東から)



5 P-76 断面 (南から)



6 P-76 (南西から)



7 P-77・83 断面 (東から)




8 P-77・83 (南東から)





1 P-78 断面 (南東から)



2 P-78 (南東から)



3 P-79 覆土遺物 (東から)



4 P-79 断面 (南西から)



5 P-79 断面 (南から)



6 P-79 (南から)



7 P-80 断面 (東から)



8 P-80 (西から)





1 P-81 断面 (西から)



2 P-81 (南東から)



3 P-82 断面 (西から)



4 P-82 (南西から)



5 P-83 (南東から)



6 P-84 断面 (南から)




7 P-84 (南東から)



8 P-74・85 断面 (北から)






1 P-85 (南西から)



2 P-86 断面 (南東から)



3 P-86 (南東から)



4 P-87 断面 (西から)



5 P-87 (南東から)



6 P-88 断面 (東から)



7 P-88 (南から)



8 PP-1 断面 (西から)



9 PP-1 (南から)





1 P-89 断面 (東から)



2 P-89 (北西から)



3 P-91 断面 (南西から)



4 P-91 (南西から)




5 P-92 断面 (南から)



6 P-92 (南西から)



7 P-93 断面 (西から)



8 P-93 (西から)





1 P-94 断面 (東から)



2 P-94 (南東から)



3 P-95 断面 (西から)



4 P-95 (西から)



5 P-96 断面 (南西から)



6 P-96 (南から)



7 P-97 断面 (南から)



8 P-97 (南から)





1 P-98 断面 (南から)



2 P-98・52 (南から)



3 P-99 断面 (南西から)



4 P-99 (南西から)



5 F-1 (南西から)



6 F-1 断面 (南から)



7 P-6、F-5 検出 (北東から)



8 F-5 断面 (北東から)





1 F-5 焼土面 (南東から)



2 F-7 (南から)



3 F-14 (南から)



4 F-17 断面 (南から)



5 F-18 (南から)



6 F-18 断面 (南西から)



7 PC-1 (西から)



8 FC-2 (南東から)





1 FC-3 (東から)




2 FC-3 (北から)



3 FC-4 (北東から)



4 FC-5 (南から)



5 FC-14 (南から)



6 FC-16 ~ 18 (北東から)



7 SC-3 (東から)



8 BP-1 (南東から)



9 BP-1 (南から)





1 M 層分布 (H27 年、東から)



2 M 層分布 (H27 年、北東から)





1 M層分布 (H28年、北東から)



2 両面調整石器 (M層、M80区、南から)



3 石皿 (M層、077区、南から)




4 H-1周掘り下げ (北東から)





1 廃棄域調査状況（北から）



2 廃棄域（L～Q88区、北から）





1 廃棄域 (M ~ Q88 区、南から)



2 廃棄域土層 (N88 区北壁、南から)



3 一括土器 (M88 区、西から)



4 一括土器 (M88 区、西から)





1 皿下層土器 (N88 区、北東から)



2 一括土器 (N88 区、西から)



3 一括土器 (N88 区、西から)



4 一括土器 (N88 区、南西から)



5 垂飾 (M88 区、西から)





1 作業状況 (088 区、北東から)



2 一括土器 (088 区、北西から)



3 一括土器 (088 区、西から)



4 一括土器 (088 区、西から)



5 一括土器 (088 区、西から)





1 一括土器 (P・Q88 区、南西から)



2 一括土器 (RM 層、P88 区、北西から)



3 FC-6 (P88 区、北西から)



4 一括土器 (Q88 区、南西から)



5 石槍 (Q88 区、西から)





1 遺物 (K76・77区、南から)



2 一括土器 (K77区、南から)



3 一括土器 (P-6・L80区、北東から)



4 一括土器 (M75区、南西から)



5 埋設土器? (075区、南から)



6 石鏃 (M80区、南から)



7 石槍 (R71区、南から)



8 北海道式石冠・加工痕のある礫 (H81区、東から)





1 調査前 (南から)



2 調査状況 (南から)



3 調査状況 (北東から)



4 調査終了 (南東から)



5 調査終了 (東から)



6 東壁土層 (南西から)



図版 148 D 地区の調査 (2)



1 東壁土層 (西から)





1 86 ライン断面 (南東から)



2 86 ライン断面 (南東から)



3 W ライン断面 (南から)



4 W ライン断面 (南から)



5 X ライン断面 (南西から)



6 X ライン断面 (南西から)



7 調査状況 (北から)





1 H-40 (南西から)



2 H-40 南壁断面 (北から)



3 H-40 東西断面 (北東から)



4 H-40 東壁断面 (西から)



5 HP-1 断面 (西から)



6 HP-1 (西から)



7 HP-2 断面 (西から)



8 HP-2 (西から)





1 H-41 (南東から)



2 H-41 断面 (北から)



3 H-41 断面 (東から)



4 HFC-1 (北東から)





1 H-42 (南東から)



2 H-42 断面 (東から)



3 H-42 断面 (南から)





1 覆土上層遺物 (西から)



2 遺物 (西から)



3 一括土器 (北東から)



4 一括土器 (東から)



5 床面遺物 (南東から)



6 HP-1 断面 (南から)



7 HP-2 断面 (西から)



8 HP-2 (西から)



9 HP-3 断面 (西から)



10 HP-3 (西から)





1 H-43 床面付近遺物（西から）



2 H-43 断面（北西から）



3 H-43 断面（西から）



4 一括土器（南東から）





1 H-44 (南東から)



2 H-44 断面 (南東から)



3 P-100 断面 (東から)



4 P-100 (南東から)





1 P-101 断面（東から）



2 P-101（南西から）



3 P-102 断面（北から）



4 P-103 断面（西から）



5 P-103（西から）



6 P-104（南西から）




7 P-105・106 断面（南東から）



8 P-102・105（南西から）






1 P-102・105・106 (南から)



2 P-107 (北から)



3 P-108 断面 (南から)



4 P-108 (南から)



5 F-25 断面 (南西から)



6 F-26 (東から)



7 F-27 (北から)



8 黄褐色土 (RM 層) 上面検出 (南から)





1 廃棄域調査状況（北から）



2 廃棄域調査状況（北から）





1 廃棄域遺物 (RM 層下部～Ⅲ下層上部、W86 区周辺、北東から)



2 一括土器 (V85 区、北から)



3 一括土器 (W86 区、東から)



4 一括土器 (W86 区、南から)



5 一括土器 (W86 区、東から)





1 廃棄域遺物 (RM 層下部～Ⅲ下層上部、X86・Y86 区、西から)



2 廃棄域遺物 (RM 層下部～Ⅲ下層上部、X86 区、南東から)





1 一括土器 (W86 区、西から)



2 一括土器 (W86 区、北から)



3 一括土器 (W86 区、北東から)



4 一括土器 (W86 区、西から)



5 FC-19 (西から)



6 FC-22 (南西から)



7 FC-24 (西から)



8 FC-25 (北から)



図版 162 D 地区の調査 (16)、調査区外の窪み



1 FC-27 (北から)



2 FC-28 (西から)



3 SC-2 (北から)



4 砥石 (V85 区、北から)



5 調査区北側窪み (東から)



6 調査区北側窪み (5 と同一、南西から)



7 調査区北側窪み (H-39、北から)



8 調査区南側窪み (北から)





1 B・C 地区間の沢（北東から）



2 B・C 地区間の沢源頭部（南から）



3 ポンクレ川（遺跡西側斜面から）



4 ポンクレ川（遺跡西側、南から）



5 ポンクレ川河床礫（遺跡西側）



6 ポンクレ川河床砂（遺跡西側）



7 ポンクレ川から見た幸連 4 遺跡



8 ポンクレ川河口周辺（東から）





1 ポンクレ川河口周辺 (南東から)



2 ポンクレ川河口周辺礫



3 ポンクレ川河口周辺砂



4 幸連川中流部木古内層 (南から)



5 幸連川中流部木古内層



6 幸連川中流部頁岩



7 幸連川上流部上礫層群 (東から)



8 幸連川上流部チャート






1. A 地区包含層出土遺物




2. B 地区遺構出土遺物 (1)






1. B 地区遺構出土遺物 (2)



2. B 地区包含層出土遺物 (1)




図版 167 B 地区の遺物 (3)



1. B 地区包含層出土遺物 (2)



図版 168 C 地区の遺物 (1)



1. C 地区遺構出土遺物 (1)






1. C 地区遺構出土遺物 (2)






1. C 地区遺構出土遺物 (3)






1. C 地区遺構出土遺物 (4)





1. C地区遺構出土遺物 (5)





1. C 地区遺構出土遺物 (6)




H-4




1. C 地区遺構出土遺物 (7)





1. C 地区遺構出土遺物 (8)






1. C 地区遺構出土遺物 (9)





1. C 地区遺構出土遺物 (10)






1. C 地区遺構出土遺物 (11)






1. C 地区遺構出土遺物 (12)






1. C 地区遺構出土遺物 (13)






1. C 地区遺構出土遺物 (14)






1. C 地区遺構出土遺物 (15)






1. C 地区遺構出土遺物 (16)






1. C 地区遺構出土遺物 (17)











1. C 地区遺構出土遺物 (19)





1. C 地区遺構出土遺物 (20)






1. C 地区遺構出土遺物 (21)






1. C 地区遺構出土遺物 (22)





1. C 地区遺構出土遺物 (23)






1. C地区遺構出土遺物 (24)




H-10


母岩9・  
接合150



母岩10・  
接合151



H-11



H-12





H-13



1. C地区遺構出土遺物 (26)




H-13



1. C 地区遺構出土遺物 (27)





H-13



1. C 地区遺構出土遺物 (28)




H-13



1. C 地区遺構出土遺物 (29)






1. C地区遺構出土遺物 (30)



H-13

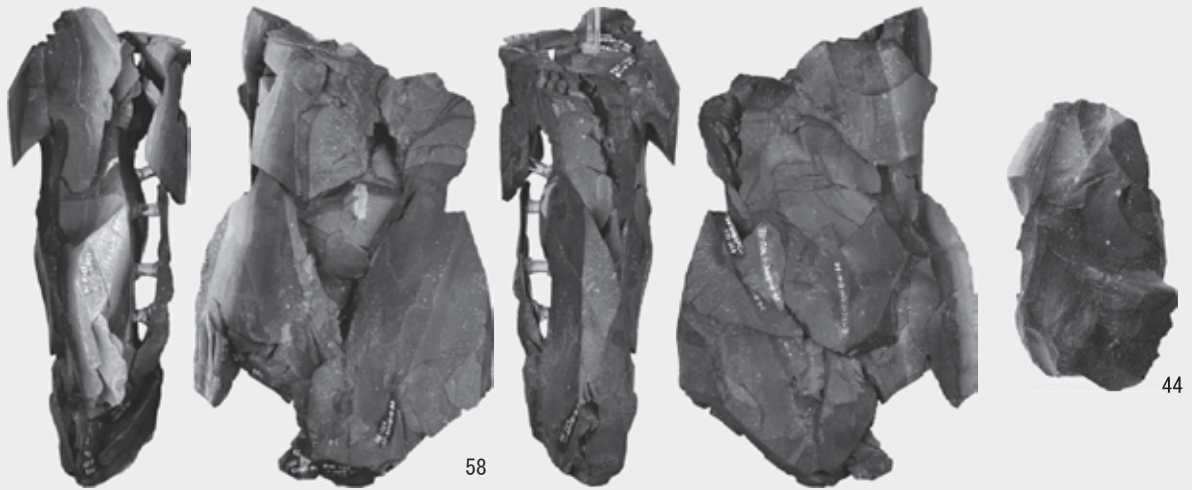
母岩11・接合152






H-13


母岩11・接合152 個体A



母岩11・接合152 個体B









1. C 地区遺構出土遺物 (33)






1. C 地区遺構出土遺物 (34)






1. C 地区遺構出土遺物 (35)






1. C 地区遺構出土遺物 (36)





1. C 地区遺構出土遺物 (37)





1. C 地区遺構出土遺物 (38)



H-26

母岩12・接合182



10a



11



12



13



14



15



16

H-27



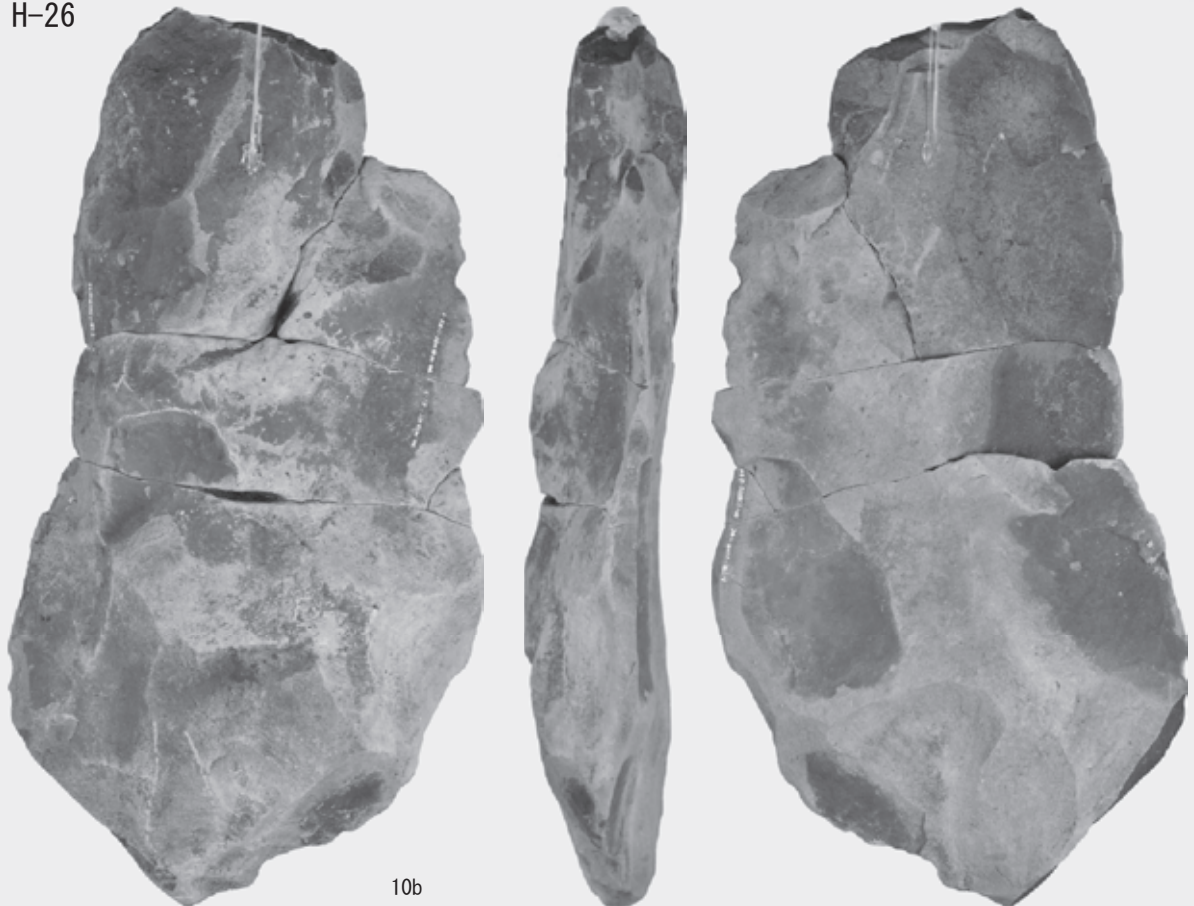
1-1




1-2



H-26



H-27




1. C 地区遺構出土遺物 (40)





1. C 地区遺構出土遺物 (41)



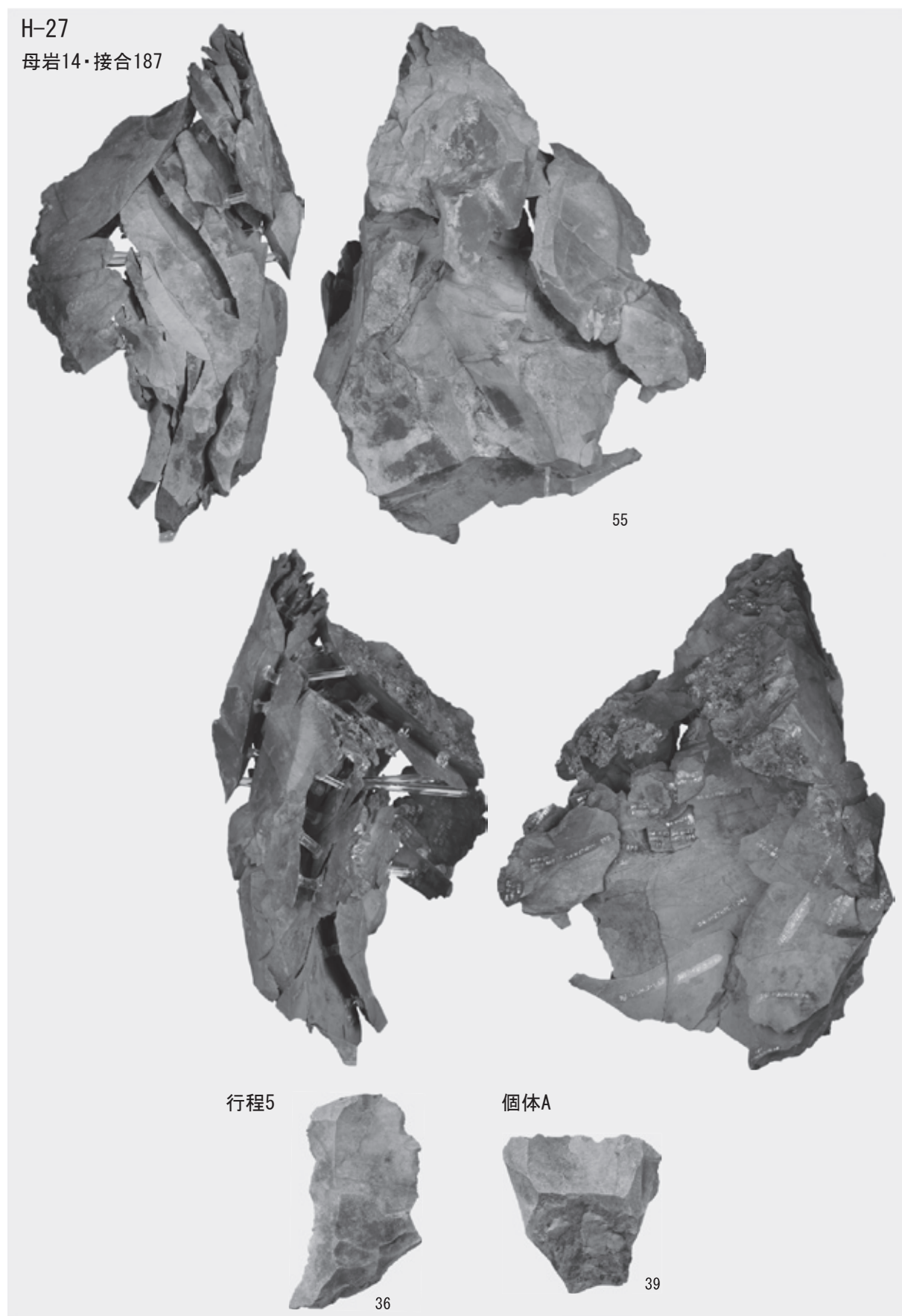


1. C 地区遺構出土遺物 (42)



H-27

母岩14・接合187

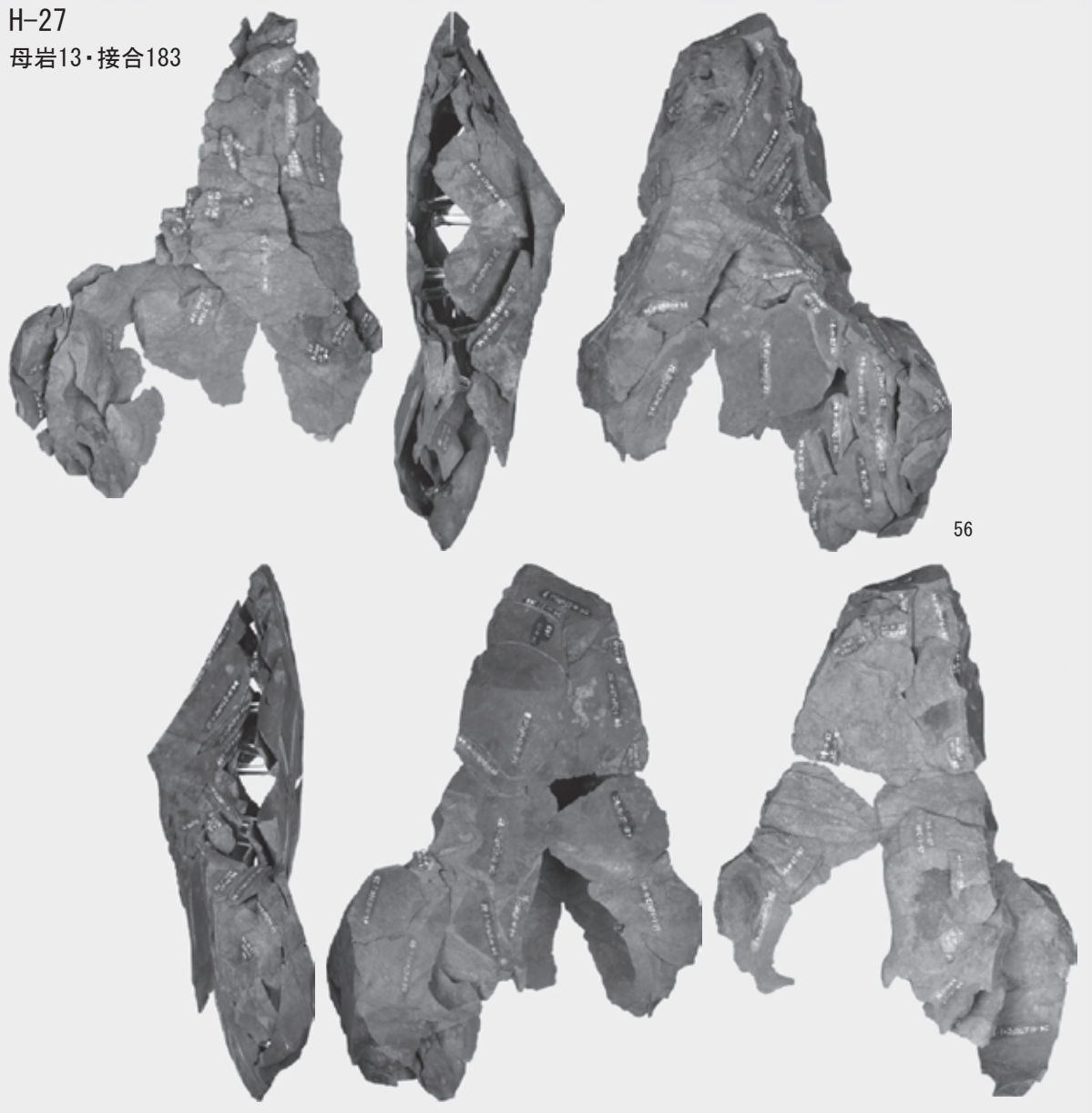


1. C 地区遺構出土遺物 (43)

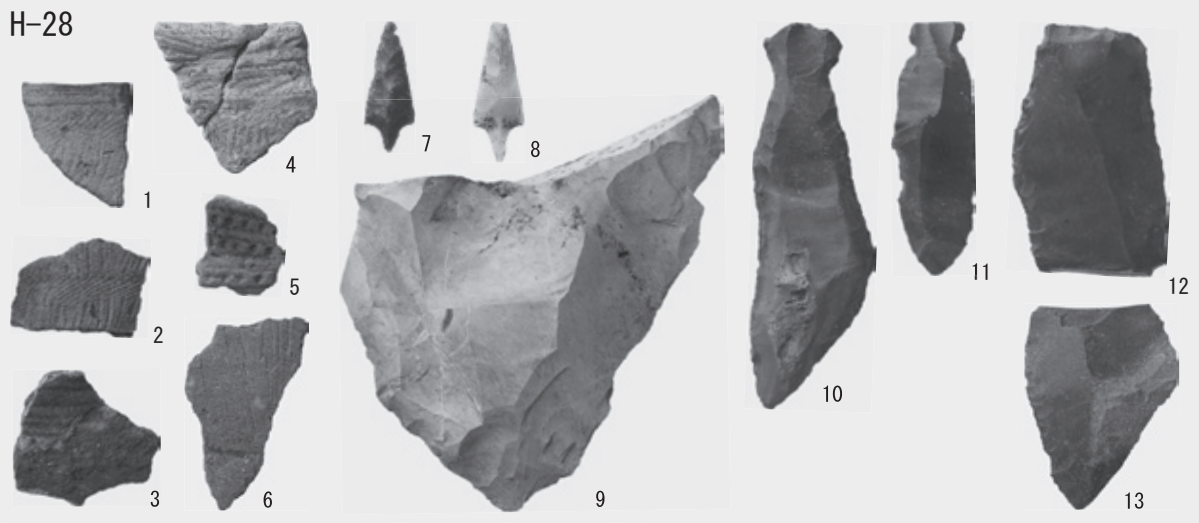


H-27

母岩13・接合183



H-28




1. C 地区遺構出土遺物 (44)











1. C 地区遺構出土遺物 (46)





1. C 地区遺構出土遺物 (47)






1. C地区遺構出土遺物 (48)




図版 216 C 地区の遺物 (49)




1. C 地区遺構出土遺物 (49)






1. C 地区遺構出土遺物 (50)






1. C 地区遺構出土遺物 (51)






1. C 地区遺構出土遺物 (52)






1. C 地区遺構出土遺物 (53)





1. C 地区遺構出土遺物 (54)

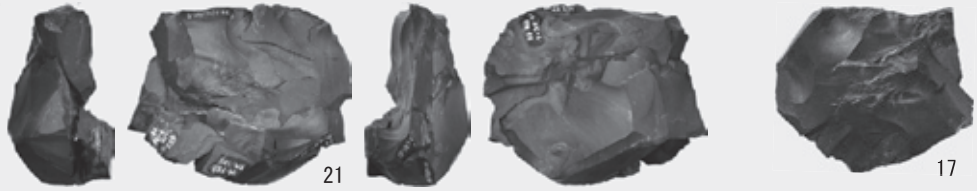







FC-6


母岩-・接合277



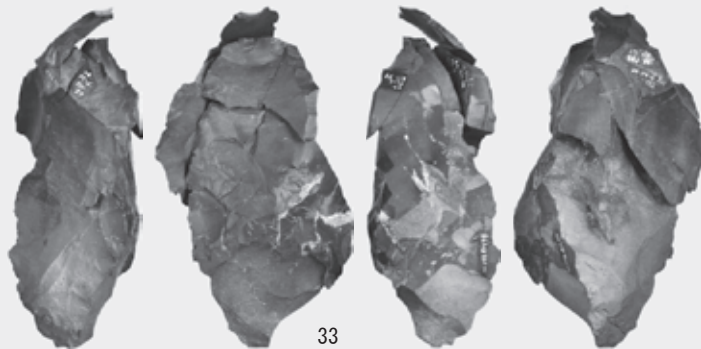
母岩-・接合287



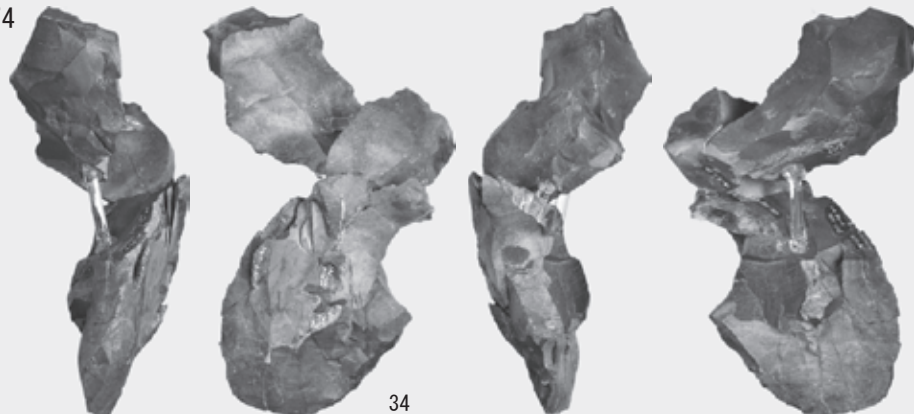
母岩-・接合281




母岩-・接合275



母岩-・接合274



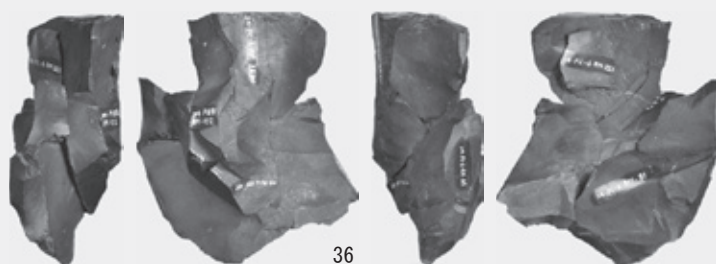
母岩-・接合283






FC-6

母岩-・接合278




36

母岩-・接合280



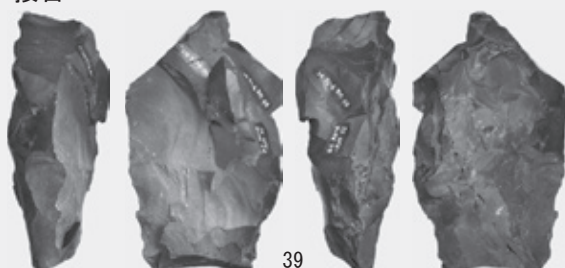
37

母岩-・接合284



38

母岩-・接合282




39

FC-9

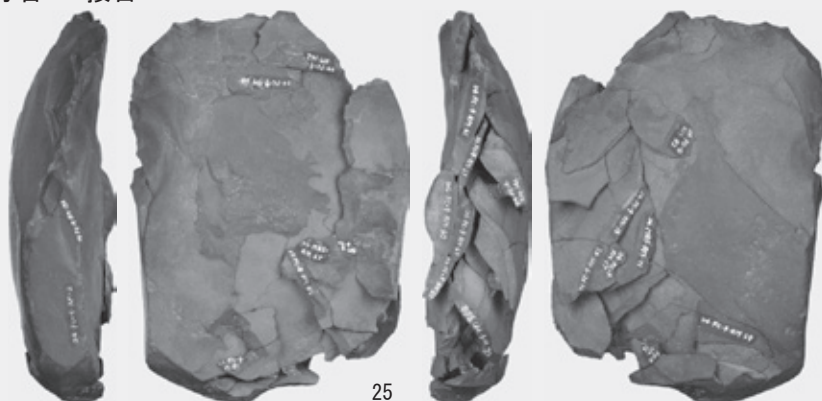


23



24

母岩29・接合330




25



23



FC-9 母岩31・接合338+339+340



FC-11




FC-15



FC-17



SC-3



BP-1

