

1 土器集中地点出土遺物（4）（第 99 図）



2 土器集中地点出土遺物（5）（第 100 図）



1 土器集中地点出土遺物（6）（第 100 図）



2 土器集中地点出土遺物（7）（第 101 図）





1 土器集中地点出土遺物（8）（第 101 図）



2 土器集中地点出土遺物（9）（第 102 図）




1 土器集中地点出土遺物 (10) (第 102 図)



2 土器集中地点出土遺物 (11) (第 103 図)





1 土器集中地点出土遺物 (12) (第 103 図)



2 土器集中地点出土遺物 (13) (第 104 図)



1 土器集中地点出土遺物 (14) (第 104 図)




2 土器集中地点出土遺物 (15) (第 105 図)





1 土器集中地点出土遺物 (16) (第 105 図)



2 土器集中地点出土遺物 (17) (第 106 図)




1 土器集中地点出土遺物 (18) (第 106 図)



2 盛土 (H-7グリッド) 出土遺物 (1) (第 270 図)





1 盛土 (H-7グリッド) 出土遺物 (2) (第 270 図)



2 盛土 (H-8グリッド) 出土遺物 (1) (第 271 図)



1 盛土 (H-8 グリッド) 出土遺物 (2) (第 271 図)



2 盛土 (H-9 グリッド) 出土遺物 (1) (第 273 図)






1 盛土 (H-9 グリッド) 出土遺物 (2) (第 273 図)



2 盛土 (I-6 グリッド) 出土遺物 (1) (第 274 図)




1 盛土 (I-6 グリッド) 出土遺物 (2) (第 274 図)



2 盛土 (I-6 グリッド) 出土遺物 (3) (第 275 図)






1 盛土 (I-6 グリッド) 出土遺物 (4) (第 275 図)



2 盛土 (I-6 グリッド) 出土遺物 (5) (第 276 図)



1 盛土 (I-6 グリッド) 出土遺物 (6) (第 276 図)



2 盛土 (I-6 グリッド) 出土遺物 (7) (第 277 図)






1 盛土 (I-7グリッド) 出土遺物 (1) (第 279 図)



2 盛土 (I-7グリッド) 出土遺物 (2) (第 280 図)



1 盛土 (I-7グリッド) 出土遺物 (3) (第 280 図)




2 盛土 (I-7グリッド) 出土遺物 (4) (第 281 図)






1 盛土 (I-7 グリッド) 出土遺物 (5) (第 281 図)



2 盛土 (I-7 グリッド) 出土遺物 (6) (第 282 図)



1 盛土 (I-7グリッド) 出土遺物 (7) (第 282 図)



2 盛土 (I-8グリッド) 出土遺物 (1) (第 283 図)





1 盛土 (I-8 グリッド) 出土遺物 (2) (第 284 図)



2 盛土 (I-8 グリッド) 出土遺物 (3) (第 284 図)



1 盛土 (I-8 グリッド) 出土遺物 (4) (第 285 図)




2 盛土 (I-8 グリッド) 出土遺物 (5) (第 285 図)





1 盛土 (I-8 グリッド) 出土遺物 (6) (第 286 図)



2 盛土 (J-5 グリッド) 出土遺物 (1) (第 287 図)



1 盛土 (J-5グリッド) 出土遺物 (2) (第 287 図)



2 盛土 (J-6グリッド) 出土遺物 (1) (第 292 図)





1 盛土（J-6グリッド）出土遺物（2）（第292図）



2 盛土（J-6グリッド）出土遺物（3）（第293図）



1 盛土（J-6グリッド）出土遺物（4）（第 293 図）



2 盛土（J-6グリッド）出土遺物（5）（第 294 図）






1 盛土 (J-6 グリッド) 出土遺物 (6) (第 294 図)



2 盛土 (J-6 グリッド) 出土遺物 (7) (第 295 図)




1 盛土 (J-6グリッド) 出土遺物 (8) (第 295 図)




2 盛土 (J-6グリッド) 出土遺物 (9) (第 296 図)






1 盛土 (J-6 グリッド) 出土遺物 (10) (第 296 図)



2 盛土 (J-6 グリッド) 出土遺物 (11) (第 297 図)



1 盛土 (J-6 グリッド) 出土遺物 (12) (第 297 図)



2 盛土 (J-6 グリッド) 出土遺物 (13) (第 298 図)






1 盛土 (J-6 グリッド) 出土遺物 (14) (第 298 図)



2 盛土 (J-6 グリッド) 出土遺物 (15) (第 299 図)



1 盛土 (J-6 グリッド) 出土遺物 (16) (第 299 図)



2 盛土 (J-6 グリッド) 出土遺物 (17) (第 300 図)






1 盛土 (J-6 グリッド) 出土遺物 (18) (第 300 図)



2 盛土 (J-6 グリッド) 出土遺物 (19) (第 301 図)



1 盛土（J-6グリッド）出土遺物（20）（第301図）



2 盛土（J-6グリッド）出土遺物（21）（第302図）






1 盛土 (J-6 グリッド) 出土遺物 (22) (第 302 図)



2 盛土 (J-6 グリッド) 出土遺物 (23) (第 303 図)




1 盛土 (J-6 グリッド) 出土遺物 (24) (第 303 図)




2 盛土 (J-6 グリッド) 出土遺物 (25) (第 304 図)





1 盛土（J-6グリッド）出土遺物（26）（第304図）



2 盛土（J-6グリッド）出土遺物（27）（第305図）



1 盛土 (J-6 グリッド) 出土遺物 (28) (第 306 図)



2 盛土 (J-6 グリッド) 出土遺物 (29) (第 306 図)






1 盛土（J-6グリッド）出土遺物（30）（第307図）



2 盛土（J-6グリッド）出土遺物（31）（第307図）




1 盛土 (J-7グリッド) 出土遺物 (1) (第 310 図)



2 盛土 (J-7グリッド) 出土遺物 (2) (第 310 図)






1 盛土（J-7グリッド）出土遺物（3）（第311図）



2 盛土（J-7グリッド）出土遺物（4）（第311図）



1 盛土 (J-7グリッド) 出土遺物 (5) (第 312 図)




2 盛土 (J-7グリッド) 出土遺物 (6) (第 312 図)







1 盛土（J-7グリッド）出土遺物（7）（第313図）



2 盛土（J-7グリッド）出土遺物（8）（第313図）



1 盛土（J-7グリッド）出土遺物（9）（第314図）



2 盛土（J-7グリッド）出土遺物（10）（第314図）





1 盛土（J-7グリッド）出土遺物（11）（第315図）



2 盛土（J-7グリッド）出土遺物（12）（第315図）



1 盛土 (J-7グリッド) 出土遺物 (13) (第 316 図)



2 盛土 (J-7グリッド) 出土遺物 (14) (第 316 図)





1 盛土 (J-8 グリッド) 出土遺物 (1) (第 318 図)



2 盛土 (J-8 グリッド) 出土遺物 (2) (第 318 図)



1 盛土 (J-8グリッド) 出土遺物 (3) (第 319 図)



2 盛土 (J-8グリッド) 出土遺物 (4) (第 319 図)





1 盛土 (J-8 グリッド) 出土遺物 (5) (第 320 図)



2 盛土 (J-8 グリッド) 出土遺物 (6) (第 320 図)



1 盛土 (J-8グリッド) 出土遺物 (7) (第 321 図)



2 盛土 (K-5グリッド) 出土遺物 (1) (第 322 図)





1 盛土 (K-5 グリッド) 出土遺物 (2) (第 322 図)



2 盛土 (K-5 グリッド) 出土遺物 (3) (第 323 図)




1 盛土 (K-5 グリッド) 出土遺物 (4) (第 323 図)




2 盛土 (K-6 グリッド) 出土遺物 (1) (第 325 図)






1 盛土 (K-6 グリッド) 出土遺物 (2) (第 325 図)



2 盛土 (K-6 グリッド) 出土遺物 (3) (第 326 図)



1 盛土 (K-6 グリッド) 出土遺物 (4) (第 326 図)




2 盛土 (K-6 グリッド) 出土遺物 (5) (第 327 図)






1 盛土 (K-6 グリッド) 出土遺物 (6) (第 327 図)



2 盛土 (K-6 グリッド) 出土遺物 (7) (第 328 図)



1 盛土 (K-6 グリッド) 出土遺物 (8) (第 328 図)



2 盛土 (K-6 グリッド) 出土遺物 (9) (第 329 図)





1 盛土 (K-6 グリッド) 出土遺物 (10) (第 329 図)



2 盛土 (K-6 グリッド) 出土遺物 (11) (第 330 図)




1 盛土 (K-6グリッド) 出土遺物 (12) (第 330 図)



2 盛土 (K-6グリッド) 出土遺物 (13) (第 331 図)





1 盛土 (K-6 グリッド) 出土遺物 (14) (第 331 図)



2 盛土 (K-6 グリッド) 出土遺物 (15) (第 332 図)



1 盛土 (K-6グリッド) 出土遺物 (16) (第 332 図)



2 盛土 (K-7グリッド) 出土遺物 (1) (第 335 図)






1 盛土 (K-7グリッド) 出土遺物 (2) (第 335 図)



2 盛土 (K-7グリッド) 出土遺物 (3) (第 336 図)




1 盛土 (K-7グリッド) 出土遺物 (4) (第 336 図)



2 盛土 (K-7グリッド) 出土遺物 (5) (第 337 図)



1 盛土 (K-7グリッド) 出土遺物 (6) (第 337 図)




2 盛土 (K-7グリッド) 出土遺物 (7) (第 338 図)






1 盛土 (K-7グリッド) 出土遺物 (8) (第 338 図)



2 盛土 (K-7グリッド) 出土遺物 (9) (第 339 図)



1 盛土 (K-7 グリッド) 出土遺物 (10) (第 339 図)



2 盛土 (K-7 グリッド) 出土遺物 (11) (第 340 図)




1 盛土 (K-7グリッド) 出土遺物 (12) (第 340 図)



2 盛土 (K-7グリッド) 出土遺物 (13) (第 341 図)





1 盛土 (K-7 グリッド) 出土遺物 (14) (第 342 図)




2 盛土 (K-7 グリッド) 出土遺物 (15) (第 342 図)



1 盛土 (K-7グリッド) 出土遺物 (16) (第 343 図)



2 盛土 (K-7グリッド) 出土遺物 (17) (第 343 図)




1 グリッド出土遺物（1）（第 348 図）



2 グリッド出土遺物（2）（第 349 図）






1 グリッド出土遺物 (3) (第 349 図)



2 グリッド出土遺物 (4) (第 350 図)



1 グリッド出土遺物（5）（第 350 図）



2 グリッド出土遺物（6）（第 351 図）





1 グリッド出土遺物（7）（第 351 図）



2 グリッド出土遺物（8）（第 352 図）






1 グリッド出土遺物 (9) (第 352 図)



2 グリッド出土遺物 (10) (第 353 図)



1 グリッド出土遺物 (11) (第 353 図)




2 グリッド出土遺物 (12) (第 354 図)





1 グリッド出土遺物 (13) (第 354 図)



2 グリッド出土遺物 (14) (第 355 図)





1 グリッド出土遺物 (15) (第 357 図)



2 グリッド出土遺物 (16) (第 357 図)



1 グリッド出土遺物 (17) (第 358・359 図)



2 グリッド出土遺物 (18) (第 359 図)




1 グリッド出土遺物 (19) (第 359 図)



2 グリッド出土遺物 (20) (第 360 図)





1 グリッド出土遺物 (21) (第 360 図)



2 グリッド出土遺物 (22) (第 361 図)



1 グリッド出土遺物 (23) (第 361 図)



2 炉穴出土遺物 (1) (第 113 図)



1 炉穴出土遺物（2）（第 113 図）



2 炉穴出土遺物（3）（第 113 図）





1 炉穴出土遺物（4）（第 113 図）



2 炉穴出土遺物（5）（第 114 図）



1 炉穴出土遺物（6）（第 114 図）



2 炉穴出土遺物（7）（第 114 図）



1 炉穴出土遺物（8）（第 114 図）



2 第一面土壙出土遺物（1）（第 137 図）





1 第一面土壙出土遺物 (2) (第 137 图)



2 第一面土壙出土遺物 (3) (第 137 图)



1 第一面土壙出土遺物（4）（第 137 図）



2 第一面土壙出土遺物（5）（第 138 図）



1 第一面土壙出土遺物（6）（第 138 图）




2 第一面土壙出土遺物（7）（第 139 图）






1 第一面土壙出土遺物（8）（第 139 図）



2 第一面土壙出土遺物（9）（第 139・140 図）



1 第一面土壙出土遺物 (10) (第 140 図)



2 第一面土壙出土遺物 (11) (第 140 図)



1 第一面土壙出土遺物 (12) (第 141 図)



2 第一面土壙出土遺物 (13) (第 141 図)





1 第一面土壙出土遺物 (14) (第 142 図)




2 第一面土壙出土遺物 (15) (第 142 図)



1 第一面土層出土遺物 (16) (第 143 図)



2 第一面土層出土遺物 (17) (第 143 図)



1 第一面土壙出土遺物 (18) (第 143・144 図)



2 第一面土壙出土遺物 (19) (第 144 図)





1 第一面土壇出土遺物 (20) (第 144 図)



2 第一面土壇出土遺物 (21) (第 145 図)



1 第一面土壙出土遺物 (22) (第 145・146 図)



2 第一面土壙出土遺物 (23) (第 148 図)






1 第一面土壙出土遺物 (24) (第 150 図)



2 第一面土壙出土遺物 (25) (第 151 図)





1 第一面出土遺物 (26) (第 151 図)




2 第一面出土遺物 (27) (第 152 図)




1 第一面土壙出土遺物 (28) (第 152 図)



2 第一面土壙出土遺物 (29) (第 153 図)



1 盛土第二面土壤出土遺物 (1) (第 185 図)



2 盛土第二面土壤出土遺物 (2) (第 193 図)






1 盛土第二面土壙出土遺物 (3) (第 196・197 図)



2 盛土第二面土壙出土遺物 (4) (第 197 図)




1 盛土第三面土壙出土遺物（1）（第 216 図・217 図）



2 盛土第三面土壙出土遺物（2）（第 222 図）



1 盛土第三面土壙出土遺物（3）（第 223 図）



2 盛土第三面土壙出土遺物（4）（第 226 図）





1 盛土第三面土壤出土遺物（5）（第 226 図）



2 盛土第三面土壤出土遺物（6）（第 228 図）



1 盛土第三面土壙出土遺物（7）（第 230 図）



2 盛土第四面土壙出土遺物（1）（第 243 図）



1 盛土第四面土壙出土遺物（2）（第 245 図）



2 盛土第四面土壙出土遺物（3）（第 246 図）





1 第 15 号住居跡出土遺物 (第 372 図 1)



4 第 15 号住居跡出土遺物 (第 372 図 8)



2 第 15 号住居跡出土遺物 (第 372 図 3)



5 第 15 号住居跡出土遺物 (第 372 図 9)



3 第 15 号住居跡出土遺物 (第 372 図 4)



6 第 15 号住居跡出土遺物 (第 372 図 10)



1 第16号住居跡出土遺物（第376图1）



4 第17号住居跡出土遺物（第380图2）



2 第16号住居跡出土遺物（第376图2）



5 第17号住居跡出土遺物（第380图3）



3 第16号住居跡出土遺物（第376图5）



6 第17号住居跡出土遺物（第380图6）





1 第 18 号住居跡出土遺物 (第 386 図 2)



4 第 18 号住居跡出土遺物 (第 386 図 8)



2 第 18 号住居跡出土遺物 (第 386 図 4)



5 第 18 号住居跡出土遺物 (第 386 図 11)



3 第 18 号住居跡出土遺物 (第 386 図 7)



6 第 18 号住居跡出土遺物 (第 386 図 12)





1 第 18 号住居跡出土遺物 (第 386 図 14)



4 第 18 号住居跡出土遺物 (第 386 図 15)



2 第 18 号住居跡出土遺物 (第 386 図 17)



5 第 18 号住居跡出土遺物 (第 386 図 20)




3 第 18 号住居跡出土遺物 (第 386 図 17)



6 第 18 号住居跡出土遺物 (第 386 図 21)





図版1 テフラ試料と鉍物粒子の顕微鏡写真

1. 西壁における試料採取位置
2. 分析 No. A (1φ 篩残渣)
3. 分析 No. B (3φ 篩残渣)
4. 分析 No. B (4φ 中の重鉍物)
5. 軽石型スポンジ状ガラス (No. A)
6. スコリアガラス (No. A)
7. 軽石型繊維状ガラス (No. A)
8. 角閃石 (No. B)
9. ガラス付着斜方輝石 (No. 1)
10. ガラス付着単斜輝石 (No. 1)





# 報告書抄録

|  |   |                 |              |             |              |   |             |       |
|--|---|-----------------|--------------|-------------|--------------|---|-------------|-------|
| ふりがな   | おばやしはっそくいちいせきに                              |                 |              |             |              |   |             |       |
| 書名   | 小林八束1遺跡Ⅱ                                    |                 |              |             |              |   |             |       |
| 副書名  | 総合交付金（河川）工事（小林調節池）埋蔵文化財発掘調査報告               |                 |              |             |              |   |             |       |
| シリーズ名  | 埼玉県埋蔵文化財調査事業団報告書                            |                 |              |             |              |   |             |       |
| シリーズ番号   | 第442集                                       |                 |              |             |              |   |             |       |
| 編著者名   | 細田 勝  |                 |              |             |              |   |             |       |
| 編集機関   | 公益財団法人 埼玉県埋蔵文化財調査事業団                        |                 |              |             |              |   |             |       |
| 所在地  | 〒369-0108 埼玉県熊谷市船木台4丁目4番地1 TEL 0493-39-3955 |                 |              |             |              |   |             |       |
| 発行年月日  | 西暦2018年（平成30）3月22日                          |                 |              |             |              |   |             |       |
| ふりがな<br>所収遺跡   | ふりがな<br>所在地                                 | コード<br>市町村 遺跡番号 |              | 北緯<br>° ′ ″ | 東経<br>° ′ ″  | 調査期間  | 調査面積<br>（㎡） | 調査原因  |
| おばやしはっそく<br>小林八束<br>1遺跡Ⅱ   | くきししょうぶまちおばやし<br>久喜市菖蒲町小林<br>4746－1他        | 11232           | 044          | 36° 03′ 24″ | 139° 35′ 52″ | 20110201～<br>20110331   | 5,020       | 調節池建設 |
|  |   |                 |              |             |              | 20110401～<br>20120329   |             |       |
| 所収遺跡   | 種別  | 主な時代            | 主な遺構         | 主な遺物        |              | 特記事項  |             |       |
| 小林八束<br>1遺跡Ⅱ   | 集落跡   | 縄文時代            | 住居跡 11軒      | 土器          |              | 祭祀遺物集中地点では、土偶やミニチュア土器、石器などが集中して出土した。木菟土偶は、大型中空に加え、中実小型のものも多く出土した。隣接する土器集中地点とあわせ、祭祀の在り方をうかがわせる資料である。 |             |       |
|  |   |                 | 祭祀遺物集中地点 1箇所 |             |              |   |             |       |
|  |   | 古墳時代            | 土器集中地点 1箇所   | 土偶          |              |   |             |       |
| 中・近世   | 炉穴 32基                                      |                 | 石器           |             |              |   |             |       |
|  | 土壇 406基                                     | 石製品             |              |             |              |   |             |       |
|  | 埋甕 1基                                       | 土師器             |              |             |              |   |             |       |
|  | 住居跡 6軒                                      |                 |              |             |              |   |             |       |
|  | 竪穴状遺構 2基                                    |                 |              |             |              |   |             |       |
|  | 土壇 29基                                      |                 |              |             |              |   |             |       |
| 井戸跡 5基   |   |                 |              |             |              |   |             |       |
| 掘立柱建物跡 1棟  |   |                 |              |             |              |   |             |       |
| 溝跡 14条   |   |                 |              |             |              |   |             |       |
| 畝跡 1箇所   |   |                 |              |             |              |   |             |       |
| ピット 37基  |   |                 |              |             |              |   |             |       |
| 要約   |   |                 |              |             |              |   |             |       |
| <p>小林八束1遺跡は、埼玉県の東部に位置し、大宮台地が加須低地に移行する部分に当たる。遺跡はローム台地上に形成されているが、埋没しているため、低地との比高差に乏しく、平坦な景観となっている。</p> <p>調査では、縄文時代早期の炉穴や土壇が検出された。縄文時代後期後半から晩期にかけては盛土が形成され、盛土内からは住居跡や土壇が検出された。出土土器も多いが、加曽利B式後半から曾谷式土器がまとまっている。谷を挟んだ盛土の北側では、晩期の祭祀遺物集中地点と土器集中地点が検出された。祭祀遺物集中地点では、大型中空の木菟土偶、小型中実の木菟土偶がまとまっており、ミニチュア土器や注口土器も多く出土した。隣接する土器集中地点は深鉢形土器が主体で、土偶や注口土器、ミニチュア土器が少ないなど、遺物の組み合わせを異にしている点が注目される。</p> <p>古墳時代では、前期の住居跡が検出された。第一次調査でも住居跡や方形周溝墓が検出されており、この時期でも大規模な集落や墓域が形成されていたことが明らかとなった。</p> |   |                 |              |             |              |   |             |       |

埼玉県埋蔵文化財調査事業団報告書 第442集

## 小林八束1遺跡Ⅱ

総合交付金（河川）工事（小林調節池）  
埋蔵文化財発掘調査報告  
（第3分冊）

平成30年3月15日 印刷

平成30年3月22日 発行

発行／公益財団法人 埼玉県埋蔵文化財調査事業団

〒369-0108 熊谷市船木台4丁目4番地1

0493（39）3955

<http://www.saimaibun.or.jp>

印刷／株式会社文化新聞社