

小樽市

忍路土場遺跡・忍路5遺跡

—北後志東部地区広域営農団地農道整備事業用地内

埋蔵文化財発掘調査報告書—

第2分冊

Ⅵ 忍路土場遺跡の土器・土製品

昭和60年・61年・62年・63年度

財団法人 北海道埋蔵文化財センター

目 次

VI 忍路土場遺跡の土器・土製品	1
1. はじめに	1
2. A地区出土の土器	2
3. B地区出土の土器・土製品	9
(1) 土 器	9
(2) 土製品	9
4. C地区出土の土器・土製品	16
(1) 土 器	16
(2) 土製品	171
5. D地区出土の土器・土製品	182
(1) 土 器	182
(2) 土製品	183
6. 土器・土製品の胎土分析	197
7. まとめ	203
(1) 土器の分布と接合関係について	203
(2) 忍路土場遺跡出土の後期中葉の土器について	207
(3) 土器の機能と用途について	218
(4) 土製品	226
VI章引用参考文献	231
VI章写真図版	233

例 言

1. 土器の分類・器形・部位の名称，土製品の名称・部位の名称については，第Ⅲ章3. 土器石器の分類を参照されたい。
2. 復元土器実測図は基本的に 1/3，大型のものは実線で区別し，スケールをつけ 1/6 とした。土器拓影図は 1/3，土製品は 1/2 である。
3. 一覧表は実測図と拓影図とを別書式にした。実測図の表のうち，上段は掲載図版番号，下段は掲載写真番号である。整理 No. とは復元土器の台帳番号である。また，各表の遺物番号は，遺物取上台帳の番号である（ト：トレンチ内の番号，グ：グリッド一括取上げ）。実測図の表は，紙面の関係で縮小され大変見づらいものになってしまったことをお許し願いたい。
4. 土器の容量は，完形あるいは口縁部から底部まで復元できるものについてのみ，水を注入した場合に雫れ落ちない高さを基準にして，実測図をもとに 1 cm ごとに容積を算出したものである。
5. 遺構のうち，配石，作業場跡の土器については，本章C地区の各層位の中で概要を説明している。
6. 本文，表中でカラー図版としたものは第1分冊の巻末カラー図版に掲載している。

第VI章 写真図版



A 地区 調査風景





1




2

A 地区出土の土器 (1)









B 地区調査風景




B 地区土器出土状況



B 地区出土の土器 (I)








C 地区 II a 層土器出土状況



C 地区 II a 層出土の土器



44



13




15



25

C 地区 II b 層土器出土狀況



6



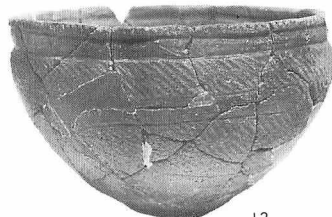
7





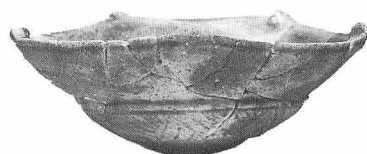
10




11



13




15




17



18



19




20




21




22



25



26




34




35




36



37




38




43




44



45






C 地区 II b 層出土の土器 (4)



89

C 地区 II b' 層土器出土状況




86



89




90




91

C 地区 II b' 層出土の土器 (I)




C 地区 II b' 層出土の土器 (2)





108



111



113



115



116



118



119



120




122



123



124




125




126



129



130




131




132




133




134



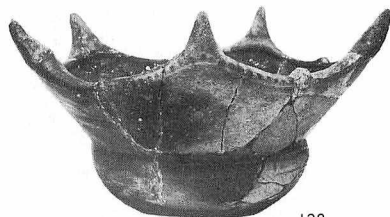
136



137



138




139



140



I41




I42




I43





I44




I45




I49



I52




I53




I54



I55



I56




157



158




159



160



163



167



170



171




172



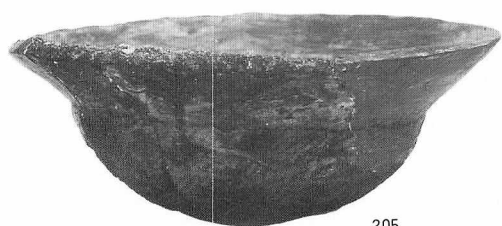
173




174



C 地区 III a 層出土の土器 (5)



205



206

C 地区 III b 層出土の土器



239


C 地区 2 n d 土器出土状況



207




209




211



212



213



214



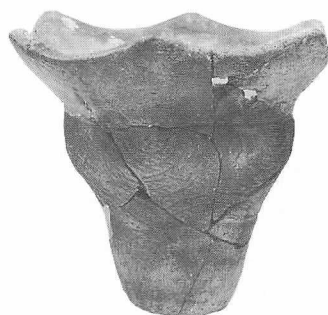
215



216




218





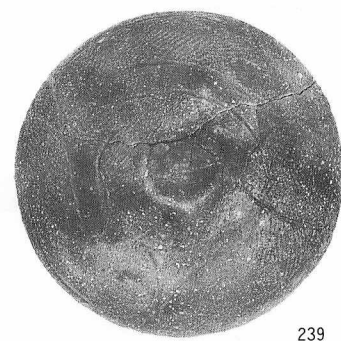





220




221




229







252
C 地区 2 n d 出土の土器 (3)




236



C 地区 2 n d 土器出土状況




323



343



354




355

C 地区 III c 層土器出土狀況



254



255




257




261




262



263



267



268




269




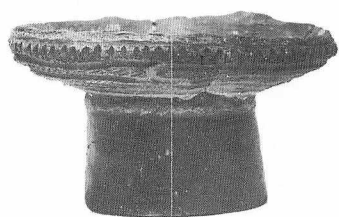
274



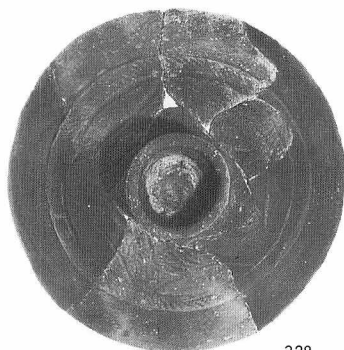
275



276



327



328




330




331




332



333




334



335




343



349



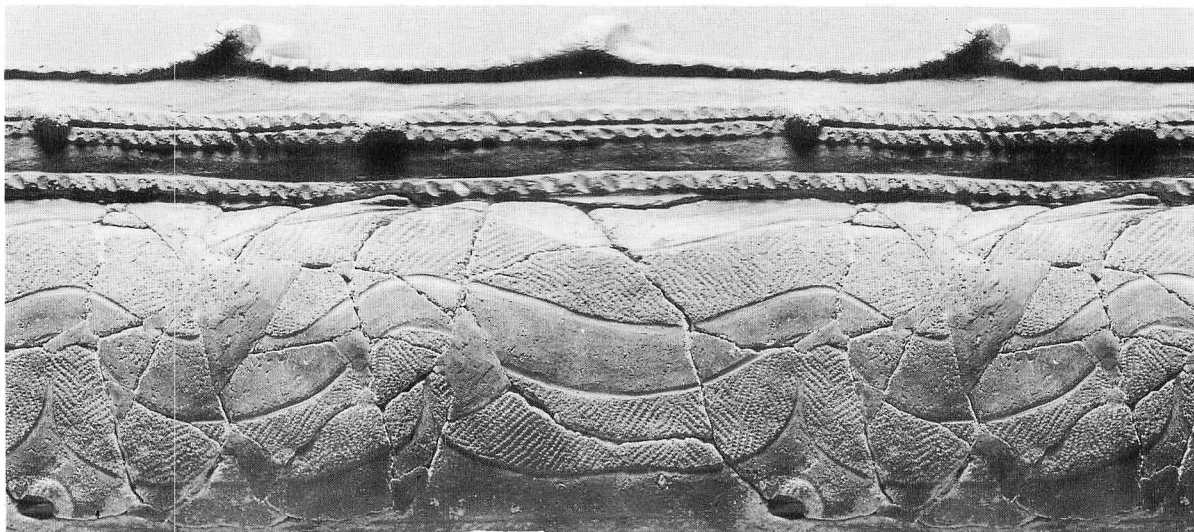
351



C 地区 III c 層出土の土器 (5)




C 地区 III c 層土器出土状況



III c 層下部単孔土器 353




III c 層吊手付土器 354




C 地区 III c 層出土の土器 (6)

III c 層異形台付土器 355



C 地区 III c 層出土の土器 (7)



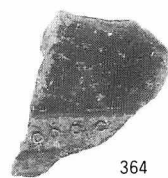
360



361



362



364



363



365




366



367



368, 409



416
419



407



415

C 地区 III d 層土器出土状況



368



370



375



376



378



380



381



383



384



385




392



393



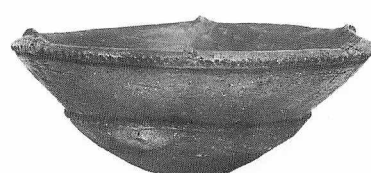

394




395



396



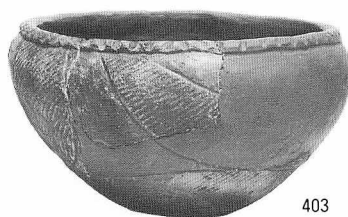
398



399



401



403




404




402



405




407



C 地区Ⅲ d 層出土の土器 (3)



380




401

C 地区Ⅲ d 層土器出土状況



425




426




429



428




427



430




431



432



433



501



552

C 地区 3rd 土器出土状況



434



442



447



449



451




458



459




462



466



468



469



473




478



480



481



484



486



490




508




502



503



496





518



511



513




526




519




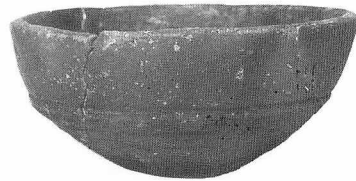
524



528



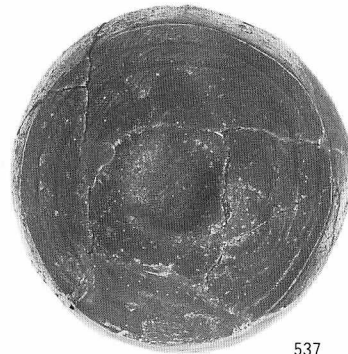
534



540




541



537




542




544



546



547



548



549



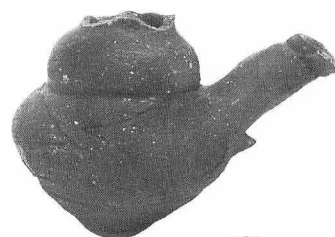
550




553



554



555



560



564



565



566



586, 615



655



576



567



568




569



570



571




572



573



574



575



579



582



589



590



594



595



596



598



599



600



604



606



607



610



611



613



619



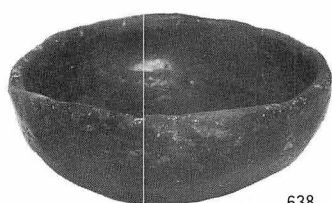
625



627




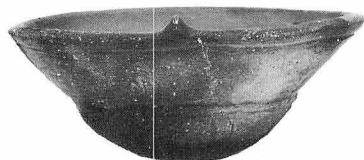
630



638




642



646



643



645



648



649



651



652



653



654




655



657



658




660


C 地区Ⅳ層出土の土器 (4)



574

C 地区Ⅳ層土器出土状況





C 地区 IV 層出土の土器 (6)



719




721



722



724



726



727



728



729



730




731




732




733



734



735



736




737




738



739



740



741




742




743





744



C 地区 V 層出土の土器 (2)









(VI-93-614)



(VI-52-316)




(VI-79-497)



(VI-47-282)






(VI-82-523)




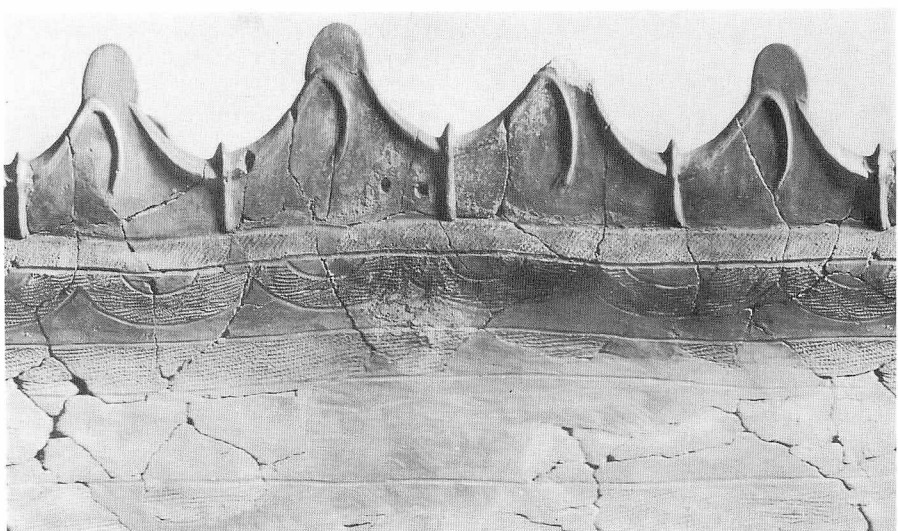

(VI-45-266)




(VI-81-515)

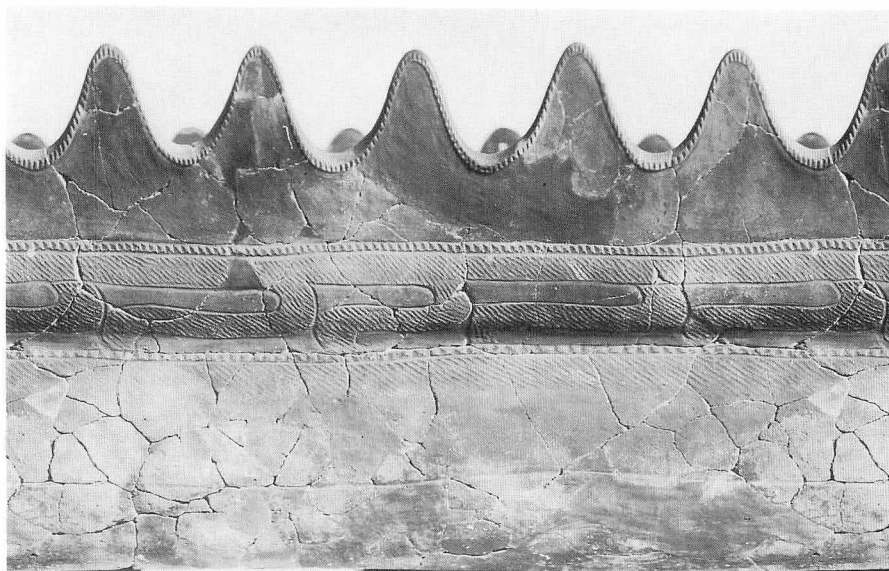


(VI-38-224)






(VI-50-303)



(VI-75-474)

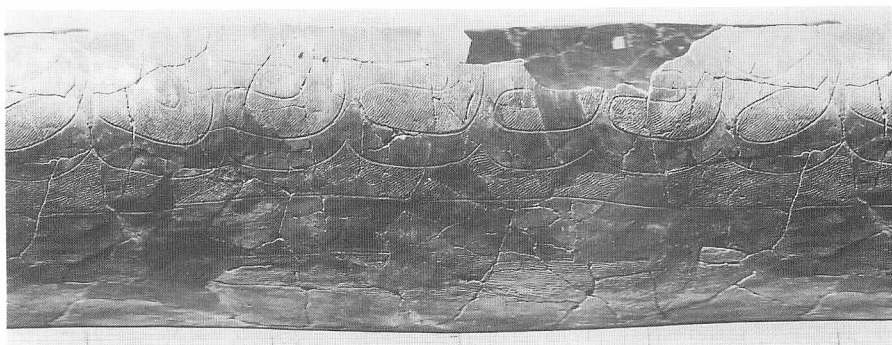


(VI-81-510)







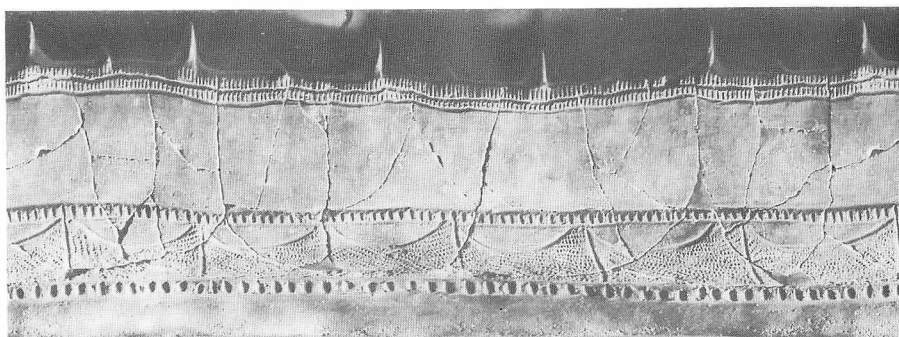
(VI-81-512)




(VI-62-379)




(VI-53-323)

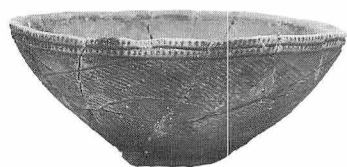


(VI-84-539)

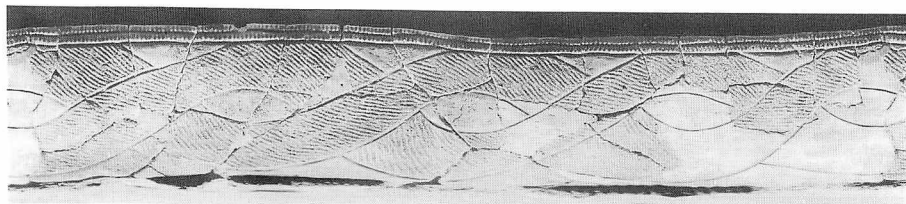


(VI-14-14)






(VI-14-16)



(VI-85-551)




(VI-57-344)



(VI-16-23)




(VI-98-656)





(VI-58-350)



土器の展開写真 (6)



縄文時代後期 (IV c - 1)



縄文時代後期 (IV b - 4)



縄文時代後期 (IV b-3)




縄文時代後期 (IV b-2)



縄文時代後期 (IV b-0)




縄文時代後期 (IV b-3 ミニチュア土器)




縄文時代後期
(IV b-2 ミニチュア土器)



C 地区塗彩・付着物のある土器 (I)



C 地区 付着物のある土器 (2)



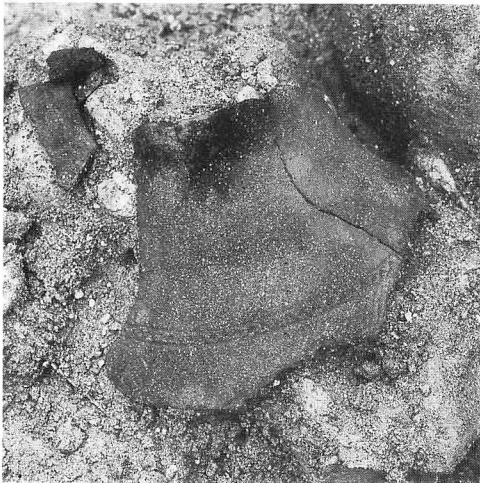


擦切と補修孔 (IV-61-373)










燃紐の残る補修孔
(VI-81-515)


C 地区土器の補修孔





D 地区土器出土状况



















C 地区土製品出土状況




D 地区土製品出土状況




C 地区出土の土製品 (I) 土偶・スタンプ型土製品







C地区出土の土製品 (3) オロシガネ状土製品



I ~ 10 D 地区





（財）北海道埋蔵文化財センター調査報告書 第53集

小樽市

忍路土場遺跡・忍路5遺跡

— 北後志東部地区広域営農団地農道整備
事業用地内埋蔵文化財発掘調査報告書 —

第2分冊 VI 忍路土場遺跡の土器・土製品

平成1年3月25日発行

編集・発行 財団法人 北海道埋蔵文化財センター
〒064 札幌市中央区南26条西11丁目
☎011(561)3131

印 刷 (株) 総 北 海 札幌支社
〒001 札幌市北区北30条西5丁目菊地ビル4F
