

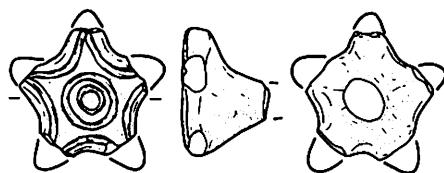
千 歳 市

# キウス 4 遺跡 (3)

—北海道横断自動車道(千歳～夕張)埋蔵文化財発掘調査報告書—

第 2 分 冊

写 真 図 版



平成 9・10 年度

財団法人 北海道埋蔵文化財センター

千 歳 市

# キウス 4 遺跡 (3)

—北海道横断自動車道（千歳～夕張）埋蔵文化財発掘調査報告書—

第 2 分 冊

写 真 図 版

平成 9・10 年度

財団法人 北海道埋蔵文化財センター



# 写真図版目次

## 図版Ⅱ－1

遺跡の位置

## 図版Ⅱ－2

- 1 線状土 (H地区)
- 2 線状土 (上図拡大)

## 図版Ⅳ－1

A地区完掘 (空撮)

## 図版Ⅳ－2

A地区北・中央部調査風景 (空撮)

## 図版Ⅳ－3

- 1 Ⅲ層上面全景 (W→)
- 2 Ⅲ層25%調査風景 (W→)

## 図版Ⅳ－4

- 1 Ⅲ層木製品出土状況 (SE→)
- 2 Ⅲ層木製品出土状況 (NE→)
- 3 Ⅲ層木製品出土状況 (S→)
- 4 Ⅲ層木製品出土状況 (SE→)

## 図版Ⅳ－5

- 1 南部分調査前風景 (NW→)
- 2 南部分調査状況 (NW→)

## 図版Ⅳ－6

- 1 南部分Wセクション1 (SW→)
- 2 南部分Wセクション2 (SW→)

## 図版Ⅳ－7

- 1 河道跡2全景 (SW→)
- 2 河道跡2セクション (W→)
- 3 河道跡2セクション (S→)

## 図版Ⅳ－8

- 1 河道跡1完掘 (S→)
- 2 河道跡3完掘 (W→)
- 3 河道跡3セクション (NE→)
- 4 河道跡4完掘 (W→)
- 5 河道跡4セクション (W→)
- 6 河道跡5検出 (SE→)

## 図版Ⅳ－9

- 1 盛土遺構遺物出土状況 (E→)
- 2 盛土遺構セクション (S→)
- 3 AMF-2検出 (W→)
- 4 ALH-1セクション (S→)

## 図版Ⅳ－10

ALP-1・2・3・4 (W→)

## 図版Ⅳ－11

- 1 ALP-3・4上面 (S→)
- 2 ALP-3・4上面 (W→)
- 3 ALP-3 (W→)
- 4 ALP-3 (E→)
- 5 ALP-4 (S→)
- 6 ALP-5 (S→)

## 図版Ⅳ－12

- 1 ALP-1 (W→)
- 2 ALP-2・3・4トレンチ (W→)
- 3 ALP-2・3・4 (N→)
- 4 ALP-4土層断面 (N→)

## 図版Ⅳ－13

- 1 ALP-2遺物出土状況 (W→)
- 2 ALP-2遺物出土状況 (W→)
- 3 ALP-2西側部分 (W→)

## 図版Ⅳ－14

- 1 ALP-2調査状況 (S→)
- 2 ALP-2調査状況 (SW→)
- 3 ALP-2調査状況 (W→)

## 図版Ⅳ－15

- 1 ALP-1木製品出土状況 (S→)
- 2 ALP-1完掘 (W→)

## 図版Ⅳ－16

- 1 水場遺構調査状況 (W→)
- 2 ALP-6遺物出土状況 (W→)
- 3 ALP-6 (S→)

## 図版Ⅳ－17

- 1 ALSP (W→)
- 2 ALP-18 (S→)

## 図版Ⅳ－18

- 1 南部分杭列群 (N→)
- 2 南部分杭列群 (S→)
- 3 ALP-8セクション (W→)
- 4 ALP-10完掘 (S→)
- 5 ALP-11完掘 (S→)
- 6 ALKP-2セクション (S→)

## 図版Ⅳ－19

- 1 小ピット群完掘 (SW→)
- 2 ALKP-1検出 (SW→)
- 3 ALKP-1セクション (S→)

図版Ⅳ-20

- 1 ALF-1 セクション (W→)
- 2 ALF-3 ~ 8 検出 (SW→)
- 3 ALF-9・11・16 検出 (SW→)
- 4 ALF-17 セクション (NW→)

図版Ⅳ-21

- 1 木製品No・1063 出土状況
- 2 木製品No・1064 出土状況
- 3 木製品No・1152 出土状況
- 4 木製品No・1058 出土状況
- 5 木製品No・1066~1068 出土状況
- 6 木製品No・1070・1071 出土状況

図版Ⅳ-22

- 1 北部V層上面風景 (W→)
- 2 中央部V層上面風景 (SW→)

図版Ⅳ-23

- 1 Mラインセクション西側 (SE→)
- 2 Mラインセクション西側 (SW→)
- 3 40ラインセクション北側 (SW→)
- 4 40ラインセクション中央 (SW→)
- 5 北壁セクション中央 (SW→)

図版Ⅳ-24

- 1 北・中央部調査風景 (E→)
- 2 遺構調査風景 (SE→)

図版Ⅳ-25

- 1 北・中央部調査風景 (W→)
- 2 北・中央部調査完掘風景 (W→)

図版Ⅳ-26

- 1 北・中央部調査完掘風景 (E→)
- 2 北・中央部調査完掘風景 (SE→)

図版Ⅳ-27

- 1 ALH-3 完掘 (SW→)
- 2 ALH-3 東西セクション (S→)
- 3 ALH-3 南北セクション (SW→)
- 4 ALH-3 南北セクション北側 (W→)
- 5 ALH-18 完掘 (N→)

図版Ⅳ-28

- 1 ALH-3・4 掘り上げ土確認 (E→)
- 2 ALH-3・4 完掘 (E→)

図版Ⅳ-29

- 1 ALH-4 完掘 (S→)
- 2 ALH-セクション (W→)

図版Ⅳ-30

- 1 ALH-4 東西セクション (SE→)
- 2 ALH-4 南北セクション南側 (W→)
- 3 ALH-4 北張り出し部分 (S→)
- 4 ALH-4 南張り出し部分 (N→)
- 5 ALH-4 HP4 セクション (S→)
- 6 ALH-4 HP5 セクション (S→)
- 7 ALH-4 HP26 セクション (S→)
- 8 ALH-4 床面出土の炭化材検出状況 (N→)

図版Ⅳ-31

- 1 ALH-5 完掘 (E→)
- 2 ALH-5 東西セクション (S→)
- 3 ALH-5 南北セクション (E→)
- 4 ALH-5 床面土器出土状況 (E→)

図版Ⅳ-32

- 1 ALH-6 完掘 (N→)
- 2 ALH-6 東西セクション (S→)

図版Ⅳ-33

- 1 ALH-7 完掘 (SE→)
- 2 ALH-7 南北セクション (E→)
- 3 ALH-7 HP1 セクション (N→)

図版Ⅳ-34

- 1 ALH-8 完掘 (W→)
- 2 ALH-8 東西セクション (S→)

図版Ⅳ-35

- 1 ALH-9 完掘 (SE→)
- 2 ALH-9 東西セクション (S→)

図版Ⅳ-36

- 1 ALH-10 完掘 (SW→)
- 2 ALH-10 完掘 (SW→)
- 3 ALH-10 南北セクション (E→)
- 4 ALH-10 床面出土の遺物 (NW→)
- 5 ALH-10 HP1 セクション (SW→)

図版Ⅳ-37

- 1 ALH-11 完掘 (SE→)
- 2 ALH-11 セクション (SW→)

図版Ⅳ-38

- 1 ALH-12 完掘 (E→)
- 2 ALH-12 南北セクション (E→)
- 3 ALH-12 覆土中の炭化物集中 (E→)

図版Ⅳ-39

- 1 ALH-13 完掘 (NE→)

- 2 ALH-13南北セクション北側 (W→)
- 3 ALH-13南北セクション南側 (W→)
- 4 ALH-13HP 1 セクション (SW→)
- 5 ALH-13HP 2 セクション (SE→)

図版Ⅳ-40

- 1 ALH-14・12完掘 (NW→)
- 2 ALH-14セクション (E→)
- 3 ALH-14床面出土の土器 (E→)

図版Ⅳ-41

- 1 ALH-15完掘 (SE→)
- 2 ALH-15南北セクション南側 (E→)
- 3 ALH-15南北セクション北側 (E→)
- 4 ALH-15HP 3 セクション (S→)
- 5 ALH-15HP 6 セクション (N→)

図版Ⅳ-42

- 1 ALH-17完掘 (E→)
- 2 ALH-17セクション (S→)
- 3 ALH-17遺物出土状況 (E→)
- 4 ALH-17遺物出土状況 (S→)
- 5 ALH-17土器出土状況 (W→)

図版Ⅳ-43

- 1 ALP-20完掘 (N→)
- 2 ALP-20土器出土状況 (N→)
- 3 ALP-21完掘 (S→)
- 4 ALP-23完掘 (S→)
- 5 ALP-22セクション (SW→)
- 6 ALP-22完掘 (SW→)

図版Ⅳ-44

- 1 ALP-24確認 (W→)
- 2 ALP-24完掘 (S→)
- 3 ALP-27完掘 (E→)
- 4 ALP-28完掘 (W→)
- 5 ALP-29完掘 (S→)
- 6 ALP-30完掘 (E→)

図版Ⅳ-45

- 1 ALP-31完掘 (E→)
- 2 ALP-32セクション (E→)
- 3 ALP-32完掘 (E→)
- 4 ALP-33完掘 (SW→)
- 5 ALP-34完掘 (E→)

図版Ⅳ-46

- 1 ALP-35セクション (SE→)
- 2 ALP-35完掘 (SE→)

- 3 ALP-39完掘 (S→)
- 4 ALP-40完掘 (S→)
- 5 ALP-44完掘 (W→)
- 6 ALP-45完掘 (SW→)
- 7 ALP-46セクション (W→)
- 8 ALP-47完掘 (E→)

図版Ⅳ-47

- 1 ALP-48完掘 (SW→)
- 2 ALP-50完掘 (E→)
- 3 ALP-54完掘 (SW→)
- 4 ALP-55完掘 (E→)
- 5 石斧集中出土状況 (N→)
- 6 石斧集中出土状況 (NE→)

図版Ⅳ-48

- 1 ALF-19検出 (E→)
- 2 ALF-29セクション (SW→)
- 3 ALF-30セクション (SW→)
- 4 ALF-33セクション (SW→)
- 5 ALF-40検出 (E→)
- 6 ALF-41検出 (E→)
- 7 ALF-42～44検出 (E→)
- 8 ALF-42セクション (S→)

図版Ⅳ-49

- 1 ALF-47セクション (SW→)
- 2 ALF-47～50検出 (W→)
- 3 ALF-51検出 (SE→)
- 4 ALF-53セクション (W→)

図版Ⅳ-50

- 1 Ib-3 類土器出土状況 (E→)
- 2 IIa-1 類土器出土状況 (NE→)
- 3 IIa-1 類土器出土状況 (N→)
- 4 IIa-1 類土器出土状況 (SE→)
- 5 IIa-1 類土器出土状況 (SE→)
- 6 IIa-2 類土器出土状況 (N→)

図版Ⅳ-51

- 1 北部木製品出土状況 (NW→)
- 2 北部木製品出土状況 (SW→)
- 3 北部木製品出土状況 (S→)
- 4 木製品No・1434出土状況 (N→)

図版Ⅳ-52

- 1 ALH-3の遺物
- 2 ALH-4の遺物

図版Ⅳ－53

- 1 A L H－5の遺物
- 2 A L H－6の遺物（1）

図版Ⅳ－54

- A L H－6の遺物（2）

図版Ⅳ－55

- 1 A L H－7・8・9の遺物
- 2 A L H－10の遺物（1）

図版Ⅳ－56

- 1 A L H－10の遺物（2）
- 2 A L H－11の遺物

図版Ⅳ－57

- 1 A L H－12の遺物
- 2 A L H－13の遺物（1）

図版Ⅳ－58

- A L H－13の遺物（2）

図版Ⅳ－59

- A L H－14の遺物

図版Ⅳ－60

- 1 A L H－15の遺物
- 2 A L H－18の遺物
- 3 A L H－17の遺物（1）

図版Ⅳ－61

- A L H－17の遺物（2）

図版Ⅳ－62

- 1 A L P－20出土の遺物
- 2 A L P－46出土の遺物
- 3 A L P出土の遺物（1）

図版Ⅳ－63

- 1 A L P出土の遺物（2）
- 2 A L F出土の遺物

図版Ⅳ－64

- 包含層出土の土器（1）

- 1 図Ⅳ－82－42
- 2 図Ⅳ－80－1
- 3 図Ⅳ－80－2
- 4 図Ⅳ－85－35
- 5 図Ⅳ－85－50
- 6 図Ⅳ－80－3
- 7 図Ⅳ－80－4

図版Ⅳ－65

- 包含層出土の土器（2）

- 1 異形中茶路式土器側面 上面（図Ⅳ－80－8）

- 2 異形中茶路式土器（図Ⅳ－80－9）

- 3 図Ⅳ－87－60

- 4 図Ⅳ－80－5

- 5 図Ⅳ－87－66

- 6 図Ⅳ－80－6

図版Ⅳ－66

- 包含層出土の土器（3）

- 1 図Ⅳ－80－7

- 2 図Ⅳ－90－6

- 3 図Ⅳ－90－7

- 4 図Ⅳ－89－1

- 5 図Ⅳ－90－5

- 6 図Ⅳ－90－9

図版Ⅳ－67

- 包含層出土の土器（4）

- 1 図Ⅳ－89－2

- 2 図Ⅳ－90－4

- 3 図Ⅳ－90－8

図版Ⅳ－68

- 包含層出土の土器（5）

- 1 図Ⅳ－89－3

- 2 図Ⅳ－91－10

- 3 図Ⅳ－91－12

- 4 図Ⅳ－91－11

- 5 図Ⅳ－92－1

図版Ⅳ－69

- 包含層出土の土器（6）

- 1 図Ⅳ－92－4

- 2 図Ⅳ－92－2

- 3 図Ⅳ－92－6

- 4 図Ⅳ－92－3

- 5 図Ⅳ－92－5

- 6 図Ⅳ－92－7

図版Ⅳ－70

- 包含層出土の土器（7）

- 1 図Ⅳ－92－8

- 2 図Ⅳ－92－9

- 3 図Ⅳ－94－65

- 4 胎土中に縄文が見られる土器片（図Ⅳ－94－66）

- 5 焼成粘土塊

- 6 焼成粘土塊

図版Ⅳ－71

包含層出土の土器（8）

図版Ⅳ－72

包含層出土の土器（9）

図版Ⅳ－73

包含層出土の土器（10）

図版Ⅳ－74

包含層出土の土器（11）

図版Ⅳ－75

包含層出土の土器（12）

図版Ⅳ－76

包含層出土の土器（13）

図版Ⅳ－77

包含層出土の土器（14）

図版Ⅳ－78

包含層出土の土器（15）

図版Ⅳ－79

包含層出土の土器（16）

図版Ⅳ－80

包含層出土の土器（17）

図版Ⅳ－81

- 1 A L P－1 出土の土器
- 2 A L P－2 出土の土器
- 3 A L P－1 出土の土器
- 4 A L P－2 出土の土器
- 5 A L P－1 出土の土器
- 6 A L P－2 出土の土器

図版Ⅳ－82

- 1 A L P－2 出土の土器
- 2 A L P－2 出土の土器
- 3 A L P－2 出土の土器
- 4 A L P－2 出土の土器
- 5 A L P－2 出土の土器
- 6 A L P－2 出土の土器

図版Ⅳ－83

- 1 A L P－2 出土の土器
- 2 A L P－2 出土の土器
- 3 A L P－2 出土の土器
- 4 A L P－2 出土の土器
- 5 A L P－2 出土の土器
- 6 A L P－2 出土の土器

図版Ⅳ－84

- 1 A L P－3 出土の土器

2 A L P－3 出土の土器

3 A L P－3 出土の土器

4 A L P－3 出土の土器

5 A L P－3 出土の土器

6 A L P－3 出土の土器

図版Ⅳ－85

1 A L P－3 出土の土器

2 A L P－4 出土の土器

3 A L P－4 出土の土器

4 A L P－4 出土の土器

5 A L P－4 出土の土器

6 A L P－4 出土の土器

図版Ⅳ－86

1 A L P－1 出土の遺物

2 A L P－1 出土の礫

3 A L P－5 出土の遺物

4 A L P－6 出土の遺物

図版Ⅳ－87

A L P－2 出土の遺物

図版Ⅳ－88

1 A L P－2 出土のミニチュア土器

2 A L P－2 出土の礫群（1）

図版Ⅳ－89

A L P－2 出土の礫群（2）

図版Ⅳ－90

A L P－3 出土の遺物

図版Ⅳ－91

A L P－3・4 出土の遺物

図版Ⅳ－92

1 A L P－9 出土の遺物

2 A L P－8 出土の遺物

3 A L P－10出土の遺物

4 A L P－11出土の遺物

5 A L S P 出土の遺物

図版Ⅳ－93

1 盛土遺構出土の土器

2 盛土遺構出土の土器

3 盛土遺構出土の土器

4 盛土遺構出土の土器

5 盛土遺構出土の土器

6 盛土遺構出土の土製品

図版Ⅳ－94

盛土遺構の出土遺物

図版Ⅳ－95

「石斧集中」出土の遺物

図版Ⅳ－96

包含層出土の土器 (18)

- 1 図Ⅳ－96－4
- 2 図Ⅳ－96－5
- 3 図Ⅳ－96－2
- 4 図Ⅳ－96－3
- 5 図Ⅳ－96－6
- 6 図Ⅳ－105－66

図版Ⅳ－97

包含層出土の土器 (19)

- 1 図Ⅳ－97－11
- 2 図Ⅳ－97－9
- 3 図Ⅳ－97－8
- 4 図Ⅳ－97－7
- 5 図Ⅳ－97－10
- 6 図Ⅳ－104－49

図版Ⅳ－98

包含層出土の土器 (20)

- 1 図Ⅳ－96－1
- 2 図Ⅳ－98－12
- 3 図Ⅳ－98－22
- 4 図Ⅳ－98－16
- 5 図Ⅳ－98－13
- 6 図Ⅳ－105－69
- 7 図Ⅳ－105－68

図版Ⅳ－99

包含層出土の土器 (21)

- 1 図Ⅳ－98－14
- 2 図Ⅳ－98－15
- 3 図Ⅳ－98－19
- 4 図Ⅳ－98－20
- 5 図Ⅳ－98－17
- 6 図Ⅳ－98－18
- 7 図Ⅳ－98－21
- 8 図Ⅳ－118－281

図版Ⅳ－100

包含層出土の土器 (22)

- 1 図Ⅳ－100－32
- 2 図Ⅳ－100－30
- 3 図Ⅳ－102－40
- 4 図Ⅳ－100－28

5 図Ⅳ－101－33

6 図Ⅳ－101－34

図版Ⅳ－101

包含層出土の土器 (23)

- 1 図Ⅳ－100－29
- 2 図Ⅳ－101－35
- 3 図Ⅳ－103－42
- 4 図Ⅳ－102－41
- 5 図Ⅳ－101－36
- 6 図Ⅳ－99－27

図版Ⅳ－102

包含層出土の土器 (24)

- 1 図Ⅳ－99－24
- 2 図Ⅳ－102－39
- 3 図Ⅳ－99－25
- 4 図Ⅳ－100－31
- 5 図Ⅳ－101－37
- 6 図Ⅳ－101－38

図版Ⅳ－103

包含層出土の土器 (25)

- 1 図Ⅳ－103－47
- 2 図Ⅳ－104－54
- 3 図Ⅳ－104－52
- 4 図Ⅳ－104－53
- 5 図Ⅳ－104－55
- 6 図Ⅳ－99－26

図版Ⅳ－104

包含層出土の土器 (26)

- 1 図Ⅳ－99－23
- 2 図Ⅳ－103－43
- 3 図Ⅳ－104－51
- 4 図Ⅳ－104－50
- 5 図Ⅳ－103－46
- 6 図Ⅳ－103－45
- 7 図Ⅳ－103－48
- 8 図Ⅳ－103－44

図版Ⅳ－105

包含層出土の土器 (27)

- 1 図Ⅳ－105－61
- 2 図Ⅳ－105－57
- 3 図Ⅳ－105－60
- 4 図Ⅳ－105－59
- 5 図Ⅳ－105－58

6 図Ⅳ－105－56

図版Ⅳ－106

包含層出土の土器 (28)

1 図Ⅳ－105－67

2 図Ⅳ－105－62

3 図Ⅳ－105－68

4 図Ⅳ－117－278

5 図Ⅳ－105－65

6 図Ⅳ－105－64

7 図Ⅳ－117－279

8 図Ⅳ－117－280

図版Ⅳ－107

包含層出土の土器 (29)

1 図Ⅳ－106－80

2 図Ⅳ－106－74

3 図Ⅳ－106－79

4 図Ⅳ－106－75

5 図Ⅳ－106－72

6 図Ⅳ－106－73

図版Ⅳ－108

包含層出土の土器 (30)

1 図Ⅳ－106－76

2 図Ⅳ－106－77

3 図Ⅳ－106－78

4 図Ⅳ－107－96

5 図Ⅳ－107－81

6 図Ⅳ－107－97

7 図Ⅳ－121－355

8 図Ⅳ－121－352

図版Ⅳ－109

包含層出土の土器 (31)

1 図Ⅳ－107－91

2 図Ⅳ－107－93

3 図Ⅳ－107－86

4 図Ⅳ－107－90

5 図Ⅳ－107－92

6 図Ⅳ－107－95

7 図Ⅳ－107－85

8 図Ⅳ－107－82

9 図Ⅳ－107－87

10 図Ⅳ－107－83

11 図Ⅳ－107－84

12 図Ⅳ－105－70

13 図Ⅳ－107－89

14 図Ⅳ－107－94

15 図Ⅳ－107－88

図版Ⅳ－110

包含層出土の土器 (32)

図版Ⅳ－111

包含層出土の土器 (33)

図版Ⅳ－112

包含層出土の土器 (34)

図版Ⅳ－113

包含層出土の土器 (35)

図版Ⅳ－114

包含層出土の土器 (36)

図版Ⅳ－115

包含層出土の土器 (37)

図版Ⅳ－116

包含層出土の土器 (38)

図版Ⅳ－117

包含層出土の土器 (39)

図版Ⅳ－118

包含層出土の土器 (40)

図版Ⅳ－119

包含層出土の土器 (41)

図版Ⅳ－120

1 包含層出土の赤彩土器

2 包含層出土の土製品

図版Ⅳ－121

包含層出土の石器 (1)

図版Ⅳ－122

包含層出土の石器 (2)

図版Ⅳ－123

包含層出土の石器 (3)

図版Ⅳ－124

包含層出土の石器 (4)

図版Ⅳ－125

包含層出土の石器 (5)

図版Ⅳ－126

包含層出土の石器 (6)

図版Ⅳ－127

包含層出土の石器 (7)

図版Ⅳ－128

包含層出土の石器 (8)

図版Ⅳ-129

包含層出土の石器 (9)

図版Ⅳ-130

包含層出土の石器 (10)

図版Ⅳ-131

包含層出土の石製品 (1)

図版Ⅳ-132

包含層出土の石製品 (2)

図版Ⅳ-133

A L P-1 の木製品

図版Ⅳ-134

A L P-の2 木製品 (1)

図版Ⅳ-135

A L P-2 の木製品 (2)

図版Ⅳ-136

A L K P-1・2 の木製品

図版Ⅳ-137

Ⅲ層の木製品 (1)

図版Ⅳ-138

Ⅲ層の木製品 (2)

図版Ⅳ-139

Ⅲ層の木製品 (3)

図版Ⅳ-140

縄文後期の木製品 (1)

図版Ⅳ-141

縄文後期の木製品 (2)

図版Ⅳ-142

縄文後期の木製品 (3)

図版Ⅳ-143

縄文後期の木製品 (4)

図版Ⅳ-144

縄文後期の木製品 (5)

図版Ⅳ-145

V層の木製品

図版Ⅳ-146

縄文前期の木製品 (1)

図版Ⅳ-147

縄文前期の木製品 (2)

図版V-1

H地区全景

図版V-2

- 1 H地区調査区全景
- 2 H地区調査区中央部 (柱穴群)

図版V-3

- 1 H地区調査区遠景
- 2 柱穴群全景

図版V-4

- 1 H M-1 中央部分 (S→)
- 2 H M-1 北壁土層断面 (S W→)
- 3 H M-1 遺物出土状況 (S→)
- 4 H M-1 遺物出土状況 (E→)

図版V-5

- 1 H M-2 (N→)
- 2 H M-2 (N E→)

図版V-6

- 1 H M-3 (W→)
- 2 H M-3 (N→)
- 3 H M-3 遺物出土状況 (W→)
- 4 H M-3 調査状況 (N→)

図版V-7

- 1 H L H-1 (E→)
- 2 H L F-1 (N→)
- 3 H L F-1 土層断面 (N→)

図版V-8

- 1 H L H-1 入口ピット土層断面 (S→)
- 2 入口ピット調査状況 (S→)

図版V-9

- 1 H L H-2 (E→)
- 2 H L P-207入口ピット (S→N)
- 3 入口ピット完掘 (E→)

図版V-10

- 1 H L H-3 (N E→)
- 2 H L H-4 (N W→)

図版V-11

- 1 H地区大型柱穴列 (W→)
- 2 H L P-33 (S→)
- 3 H L P-17 (S→)
- 4 H L P-326 (S→)
- 5 H L P-327 (S→)

図版V-12

- 1 H L P-505 (W→)
- 2 H L P-600 (S→)
- 3 H L P-841 (S→)
- 4 H L P-1 土層断面 (S→)
- 5 H U K P-1 (S→)



図版 V-13

- 1 HLP-333遺物出土状況 (N→)
- 2 HLP-333完掘 (N→)
- 3 HLP-332調査状況 (S→)
- 4 HLP-332遺物出土状況 (E→)
- 5 HLP-563土層断面 (S→)
- 6 HLP-563遺物出土状況 (S→)

図版 V-14

- 1 H地区西側斜面調査状況 (NE→)
- 2 土壌サンプル採取状況 (e-62東壁・NW→)
- 3 i-52南壁土壌サンプル採取地点 (E→)

図版 V-15

- 1 K地区調査区全景 (W→)
- 2 K地区調査状況 (W→)

図版 V-16

- 1 KLF-1 (SE→)
- 2 KLF-1 土層断面 (SE→)
- 3 KLF-3 土層断面 (SE→)

図版 V-17

- 1 KLF-1 調査状況 (SE→)
- 2 KLF-1 完掘 (SE→)

図版 V-18

- 1 KLP-1 の遺物出土状況 (S→)
- 2 大型柱穴列遠景 (W→)
- 3 大型柱穴列 (W→)

図版 V-19

- 1 KLP-12調査状況 (E→)
- 2 KLP-9 (S→)
- 3 KLP-11 (S→)

図版 V-20

- 1 KLP-10 (S→)
- 2 KLP-20 (W→)

図版 V-21

- 1 KLP-14 (S→)
- 2 KLP-13 (N→)
- 3 KLP-50 (E→)
- 4 KLF-2 (W→)

図版 V-22

- 1 KLP調査状況 (W→)
- 2 KLP-3・KLP-7 (E→)

図版 V-23

- 1 KLP調査状況 (N→)

- 2 KLP-90土器出土状況 (E→)

- 3 KLP-90 (E→)

図版 V-24

- 1 K地区調査状況 (S→)
- 2 K地区全景 (W→)

図版 V-25

- 1 HLF-1 出土の土器
- 2 HLP-563出土の土器
- 3 HLP-332出土の土器
- 4 HM-1 出土の土器
- 5 HLP-332出土の土器
- 6 HM-1 出土の土器

図版 V-26

- HM-1 盛土1層出土の土器 (1)

図版 V-27

- 1 HM-1 盛土1層出土の土器 (2)
- 2 HM-1 盛土2層出土の土器

図版 V-28

- 1 HM-1 出土の石器
- 2 HM-2 出土の遺物

図版 V-29

- 1 HM-3 出土の土器
- 2 HM-3 出土の石器
- 3 HM-2 出土の土製品
- 4 HM-1 出土の土製品
- 5 HLP-537出土の土玉

図版 V-30

- 1 HLP-332出土の土器
- 2 HLP-333出土の遺物
- 3 HLP-505・HLP-587出土の遺物
- 4 HLP-563出土の土器

図版 V-31

- 1 入口ピット出土の遺物
- 2 HLF-1 出土の遺物
- 3 H地区大型柱穴列出土の遺物
- 4 HLF-2 出土の遺物
- 5 HLP 出土の遺物

図版 V-32

- 1 KLP-90出土の土器
- 2 K地区大型柱穴列出土の遺物
- 3 KLP-300出土の遺物
- 4 KLF-2 出土の遺物

図版 V-33

KLP-出土の遺物

図版 V-34

包含層出土の土器

図版 V-34

- 1 図 V-29-1
- 2 図 V-29-4
- 3 図 V-32-104
- 4 図 V-29-2
- 5 図 V-29-3
- 6 図 V-29-5
- 7 図 V-32-105
- 8 図 V-32-106
- 9 包含層のミニチュア土器

図版 V-35

H地区包含層出土の土器 (1)

図版 V-36

H地区包含層出土の土器 (2)

図版 V-37

- 1 H地区包含層出土の土器 (3)
- 2 H地区包含層出土の土製品

図版 V-38

K地区包含層出土の土器・土製品

図版 V-39

H地区包含層出土の石器 (1)

図版 V-40

- 1 H地区包含層出土の石器 (2)
- 2 K地区包含層出土の石器

図版 V-41

HUKP-1 出土の木製品

図版 VI-1

- 1 調査区全景 (S→ Vb層上面)
- 2 完掘風景 (S→)

図版 VI-2

- 1 表土・耕作土除去後の調査区全景 (N→)
- 2 IV層の調査風景 (N→)
- 3 V層の調査風景 (N→)
- 4 Vb層の調査風景 (N→)

図版 VI-3

- 1 VI層の調査風景 (N→)
- 2 VII層上面と盛土遺構の調査風景 (N→)
- 3 完掘風景 (N→)
- 4 完掘風景 (E→)

図版 VI-4

- 1 盛土A・盛土Bの検出状況 (SW→)
- 2 盛土Aのセクション (W→)
- 3 盛土Bのセクション (E→)

図版 VI-5

- 1 盛土Aの調査風景 (SW→)
- 2 盛土Bの調査風景 (SE→)
- 3 遺物出土状況 (盛土A表土除去後 W→)
- 4 遺物出土状況 (盛土A SE→)
- 5 遺物出土状況 (盛土A SE→)
- 6 遺物出土状況 (盛土A E→)
- 7 遺物出土状況 (盛土A S→)
- 8 遺物出土状況 (盛土A E→)

図版 VI-6

- 1 ILP-1・2・3の検出状況 (N→)
- 2 ILP-1・2・3の完掘風景 (N→)
- 完掘風景 (S→)

図版 VI-7

- 1 ILP-1 完掘 (SE→)
- 2 ILP-1 セクション (S→)
- 3 ILP-2 完掘 (N→)
- 4 ILP-2 セクション (W→)
- 5 ILP-3 完掘 (N→)
- 6 ILP-3 セクション (W→)
- 7 ILP-3 の遺物出土状況 (N→)
- 8 ILP-3 の遺物出土状況 (SW→)
- 9 ILP-3 の遺物出土状況 (NE→)

図版 VI-8

- 1 ILP-4 完掘 (W→)
- 2 ILP-4 セクション (W→)
- 3 ILP-5 完掘 (NW→)
- 4 ILP-5 セクション (NW→)
- 5 ILP-6 完掘 (NW→)
- 6 ILP-6 セクション (NE→)
- 7 ILP-7 完掘 (NW→)
- 8 ILP-7 セクション (NW→)

図版 VI-9

- 1 ILP-8 完掘 (N→)
- 2 ILP-8 セクション (W→)
- 3 ILP-9 完掘 (W→)
- 4 ILP-9 セクション (W→)
- 5 ILP-10 完掘 (SE→)
- 6 ILP-10 セクション (SE→)

- 7 I L P-11完掘 (N→)
- 8 I L P-11セクション (W→)

図版Ⅵ-10

- 1 I L P-12完掘 (W→)
- 2 I L P-12セクション (E→)
- 3 I L P-13完掘 (W→)
- 4 I L P-13セクション (W→)
- 5 I L P-14完掘 (N→)
- 6 I L P-14セクション (S→)
- 7 I L P-15完掘 (E→)
- 8 I L P-15セクション (E→)

図版Ⅵ-11

- 1 I L P-16完掘 (S W→)
- 2 I L P-16セクション (S→)
- 3 I L P-17完掘 (S→)
- 4 I L P-17セクション (S→)
- 5 I L P-18完掘 (N E→)
- 6 I L P-18セクション (E→)
- 7 I L P-19完掘 (S→)
- 8 I L P-19セクション (S→)

図版Ⅵ-12

- 1 I L P-20完掘 (S→)
- 2 I L P-20セクション (S→)
- 3 I L P-21完掘 (N→)
- 4 I L P-21セクション (S→)
- 5 I L P-22完掘 (S→)
- 6 I L P-22セクション (S→)
- 7 I L P-23完掘 (S→)
- 8 I L P-23セクション (S→)

図版Ⅵ-13

- 1 I L P-24完掘 (S→)
- 2 I L P-24セクション (S→)
- 3 I L P-25完掘 (S→)
- 4 I L P-25セクション (S→)
- 5 I L P-26完掘 (S W→)
- 6 I L P-26セクション (S→)
- 7 I L P-27完掘 (S E→)
- 8 I L P-27セクション (E→)

図版Ⅵ-14

- 1 I L P-28完掘 (S→)
- 2 I L P-28セクション (S→)
- 3 I L P-29完掘 (E→)
- 4 亀甲土検出状況 (W→)

- 5 焼土検出状況 (V b層上面付近 (N→)
- 6 焼土検出状況 (V b層上面付近 (S→)
- 7 I M B F-9遺物出土状況 (S)
- 8 I M A F-2検出状況 (S→)
- 9 I L P-15上の焼土 (S W→)

図版Ⅵ-15

- 1 盛土A出土の土器
- 2 盛土A出土の土器
- 3 盛土A出土の土器
- 4 盛土A出土の土器
- 5 盛土A出土の土器
- 6 盛土A出土の土器

図版Ⅵ-16

- 1 盛土A出土の土器
- 2 盛土A出土の土器
- 3 盛土A出土の土器
- 4 盛土B出土の土器
- 5 盛土A出土の土器
- 6 盛土A出土の土器
- 7 盛土B出土の土器

図版Ⅵ-17

- 1 盛土B出土の土器
- 2 盛土B出土の土器
- 3 盛土B出土の土器
- 4 盛土B出土の土器
- 5 盛土B出土の土器
- 6 盛土B出土の土器
- 7 盛土B出土の土器

図版Ⅵ-18

- 1 盛土B焼土出土の土器
- 2 盛土B出土の土器
- 3 盛土B出土の土器
- 4 盛土B出土の土器

図版Ⅵ-19

盛土A出土の土器 (1)

図版Ⅵ-20

盛土A出土の土器 (2)

図版Ⅵ-21

盛土A出土の土器 (3)

図版Ⅵ-22

盛土B出土の土器 (1)

図版Ⅵ-23

盛土B出土の土器(2)

図版Ⅵ-24

盛土B出土の土器(3)

図版Ⅵ-25

- 1 I M B F-9 出土の土器
- 2 I M B F-10 出土の土器
- 3 I M B F-9 出土の石器
- 4 I M B F-12 出土の土器
- 5 I M B F-24 出土の土器
- 6 I L F-2 出土の土器

図版Ⅵ-26

- 1 I L P-3 出土の土器
- 2 I L P-3 出土の土器
- 3 I L P-3 出土の土器
- 4 I L P-3 出土の遺物

図版Ⅵ-27

盛土A出土石器・石製品

図版Ⅵ-28

盛土B出土石器・石製品

図版Ⅵ-29

遺構出土の土器と石器

図版Ⅵ-30

包含層出土の土器(Ⅲ・Ⅳ層)

図版Ⅵ-31

- 1 V層出土の土器
- 2 V層出土の土器
- 3 V a層出土の土器
- 4 V a層出土の土器
- 5 V a層出土の土器
- 6 V a層出土の土器

図版Ⅵ-32

- 1 V a層出土の土器
- 2 V a層出土の土器
- 3 V a層出土の土器
- 4 V a層出土の土器
- 5 V a層出土の土器
- 6 包含層出土の土器

図版Ⅵ-33

- 1 包含層出土の土器(V層)
- 2 V b層出土の土器
- 3 V a層出土の土器

図版Ⅵ-34

包含層出土の土器(V a層)

図版Ⅵ-35

包含層出土の土器(V b層-1)

図版Ⅵ-36

包含層出土の土器(V b層-2)

図版Ⅵ-37

包含層出土の土器(Ⅵ・Ⅶ層)

図版Ⅵ-38

- 1 盛土出土の赤彩土器及び土製品
- 2 包含層出土の赤彩土器及び土製品

図版Ⅵ-39

包含層出土石器(1) Ⅲ・Ⅳ・V層

図版Ⅵ-40

包含層出土石器(2) V a・V b層

図版Ⅵ-41

包含層出土石器(3) V b層

図版Ⅵ-42

包含層出土石器(4) Ⅵ・Ⅶ層と木の根痕

図版Ⅵ-43

包含層出土石器・石製品(5) I層・攪乱・排土

# 写真図版



遺跡の位置（国土地理院空中写真を用いたものである）

○印：キウス4遺跡



1 線状土（H地区）



2 線状土（上图拡大）





1 A地区完掘（空撮）





1 A地区北・中央部調査風景（空撮）



1 Ⅲ層上面全景 (W→)



2 Ⅲ層25%調査風景 (W→)





1 南部分Wセクション1 (SW→)



2 南部分Wセクション2 (SW→)



1 Ⅲ層上面全景 (W→)



2 Ⅲ層25%調査風景 (W→)






1 Ⅲ層木製品出土状況（S E→）



2 Ⅲ層木製品出土状況（N E→）



3 Ⅲ層木製品出土状況（S→）



4 Ⅲ層木製品出土状況（S E→）



1 南部分調査前風景 (NW→)



2 南部分調査状況 (NW→)



1 南部分Wセクション1 (SW→)



2 南部分Wセクション2 (SW→)






1 河道跡 2 全景 (SW→)



2 河道跡 2 セクション (W→)



3 河道跡 2 セクション (S→)





1 河道跡1完掘 (S→)



2 河道跡3完掘 (W→)




3 河道跡3セクション (NE→)




4 河道跡4完掘 (W→)



5 河道跡4セクション (W→)



6 河道跡5検出 (SE→)



1 盛土遺構遺物出土状況 (E→)



2 盛土遺構セクション (S→)



3 AMF-2検出 (W→)



4 ALH-1セクション (S→)





ALP-1・2・3・4 (W→)



1 ALP-3・4上面 (S→)



2 ALP-3・4上面 (W→)



3 ALP-3 (W→)



4 ALP-3 (E→)



5 ALP-4 (S→)



6 ALP-5 (S→)






1 ALP-1 (W→)



2 ALP-2・3・4トレンチ (W→)



3 ALP-2・3・4 (N→)



4 ALP-4土層断面 (N→)



1 A L P - 2 遺物出土状況 (W→)




2 A L P - 2 遺物出土状況 (W→)




3 A L P - 2 西側部分 (W→)





1 ALP-2調査状況 (S→)



2 ALP-2調査状況 (SW→)



3 ALP-2調査状況 (W→)




1 ALP-1木製品出土状況 (S→)



2 ALP-1完掘 (W→)






1 水場遺構調査状況 (W→)



2 ALP-6 遺物出土状況 (W→)



3 ALP-6 (S→)



1 ALSP (W→)



2 ALP-18 (S→)






1 南部分杭列群 (N→)



2 南部分杭列群 (S→)




3 ALP-8 セクション (W→)



6 ALKP-2 セクション (S→)



4 ALP-10 完掘 (S→)




5 ALP-11 完掘 (S→)



1 小ピット群完掘 (SW→)



2 ALKP-1 検出 (SW→)




3 ALKP-1 セクション (S→)






1 AMF-1セクション (W→)



2 ALF-3~8検出 (SW→)



3 ALF-9・11・16検出 (SW→)




4 ALF-17セクション (NW→)




1 木製品No. 1063出土状況



2 木製品No. 1064出土状況



3 木製品No. 1152出土状況



4 木製品No. 1058出土状況



5 木製品No. 1066～1068出土状況



6 木製品No. 1070, 1071出土状況






1 北部Ⅴ層上面風景 (W→)




2 中央部Ⅴ層上面風景 (SW→)



1 Mラインセクション西側 (SE→)



2 Mラインセクション西側 (SW→)



3 40ラインセクション北側 (SW→)



4 40ラインセクション中央 (SW→)



5 北壁セクション中央 (SW→)





1 北・中央部調査風景 (E→)



2 遺構調査風景 (SE→)




1 北・中央部調査風景 (W→)



2 北・中央部調査完掘風景 (W→)






1 北・中央部調査完掘風景 (E→)




2 北・中央部調査完掘風景 (SE→)




1 ALH-3完掘 (SW→)



2 ALH-3東西セクション (S→)



3 ALH-3南北セクション (SW→)




4 ALH-3南北セクション北側 (W→)



5 ALH-18完掘 (N→)







1 ALH-3・4掘り上げ土確認 (E→)



2 ALH-3・4完掘 (E→)




1 ALH-4完掘 (S→)



2 ALH-4セクション (W→)

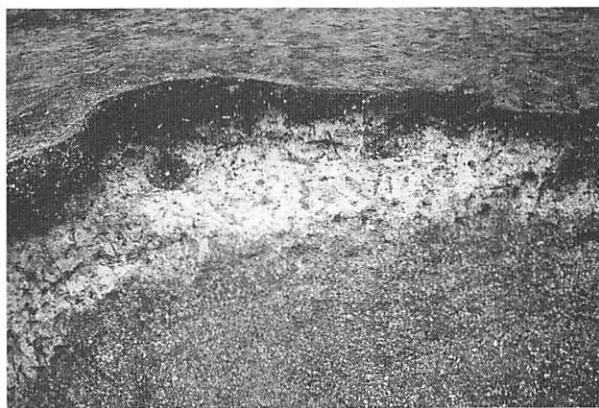




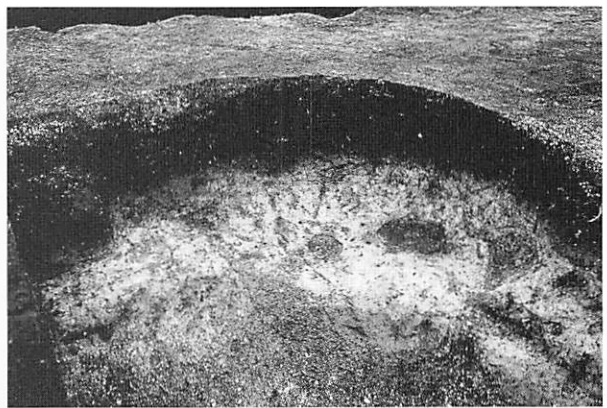
1 ALH-4 東西セクション (SE→)




2 ALH-4 南北セクション南側 (W→)




3 ALH-4 北張り出し部分 (S→)




4 ALH-4 南張り出し部分 (N→)




5 ALH-4 HP4セクション (S→)



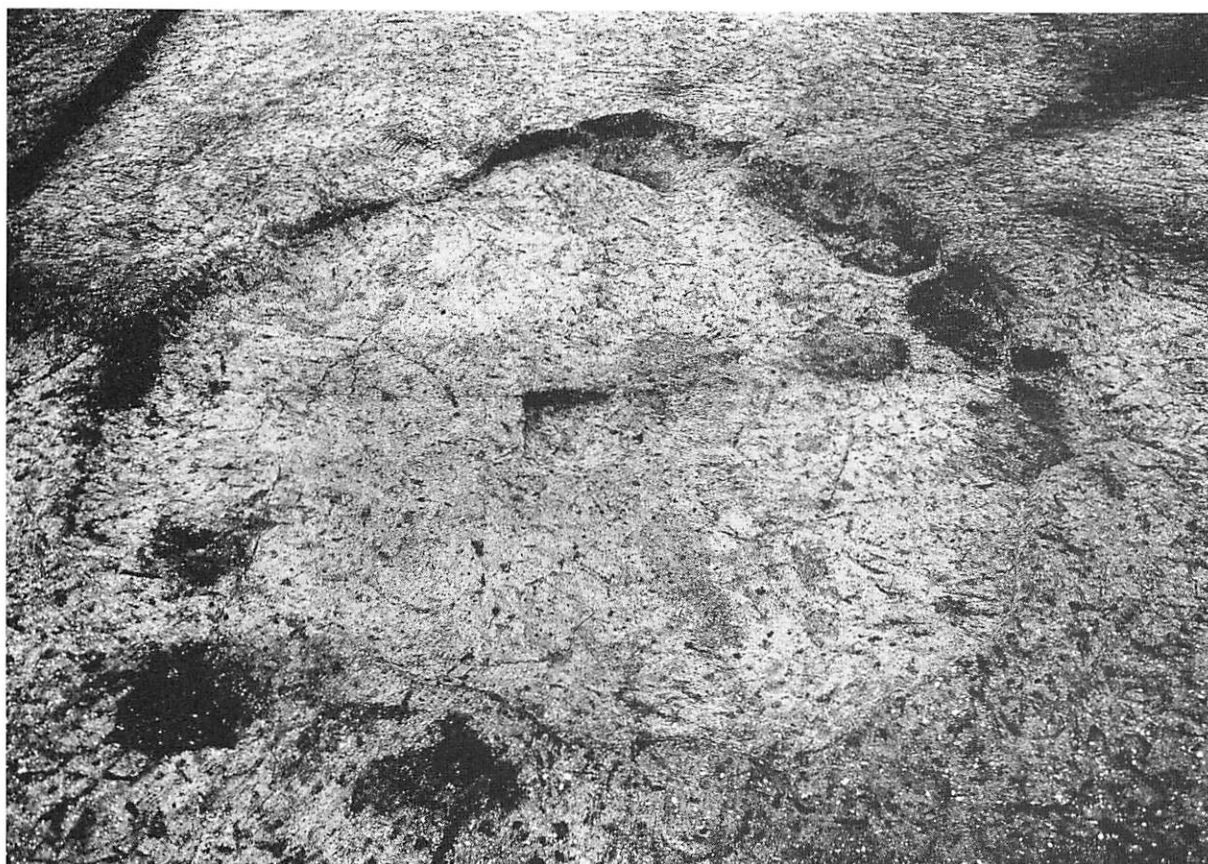
6 ALH-4 HP5セクション (S→)



7 ALH-4 HP26セクション (S→)




8 ALH-4 床面出土の炭化材検出状況 (N→)



1 ALH-5完掘 (E→)



2 ALH-5東西セクション (S→)



3 ALH-5南北セクション (E→)




4 ALH-5床面土器出土状況 (E→)







1 ALH-6完掘 (N→)



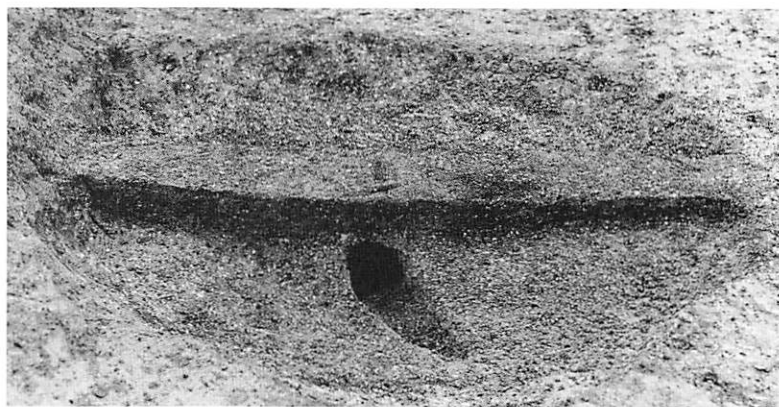
2 ALH-6東西セクション (S→)



1 ALH-7完掘 (SE→)



2 ALH-7南北セクション (E→)



3 ALH-7 HP1セクション (N→)





1 ALH-8完掘 (W→)



2 ALH-8東西セクション (S→)



1 ALH-9完掘 (SE→)



2 ALH-9東西セクション (S→)





1 ALH-10完掘 (SW→)




2 ALH-10完掘 (SW→)




3 ALH-10南北セクション (E→)




4 ALH-10床面出土の遺物 (NW→)




5 ALH-10 HP1セクション (SW→)



1 ALH-11完掘 (SE→)



2 ALH-11セクション (SW→)



1 ALH-12完掘 (E→)



2 ALH-12南北セクション (E→)



3 ALH-12覆土中の炭化物集中 (E→)





1 ALH-13完掘 (NE→)



2 ALH-13南北セクション北側 (W→)



3 ALH-13南北セクション南側 (W→)



4 ALH-13 HP1セクション (SW→)




5 ALH-13 HP2セクション (SE→)






1 ALH-14・12完掘 (NW→)




2 ALH-14セクション (E→)



3 ALH-14床面出土の土器 (E→)



1 ALH-15完掘 (SE→)



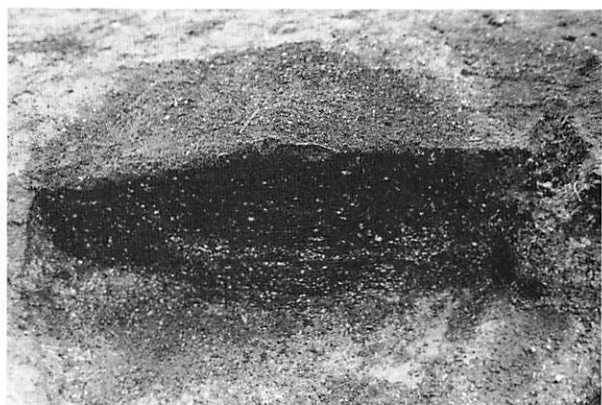
2 ALH-15南北セクション南側 (E→)



3 ALH-15南北セクション北側 (E→)




4 ALH-15 HP 3セクション (S→)




5 ALH-15 HP 6セクション (N→)






1 ALH-17完掘 (E→)



2 ALH-17セクション (S→)



3 ALH-17遺物出土状況 (E→)



4 ALH-17遺物出土状況 (S→)



5 ALH-17土器出土状況 (W→)





1 ALP-20完掘 (N→)



2 ALP-20土器出土状況 (N→)



3 ALP-21完掘 (S→)




4 ALP-23完掘 (S→)



5 ALP-22セクション (SW→)



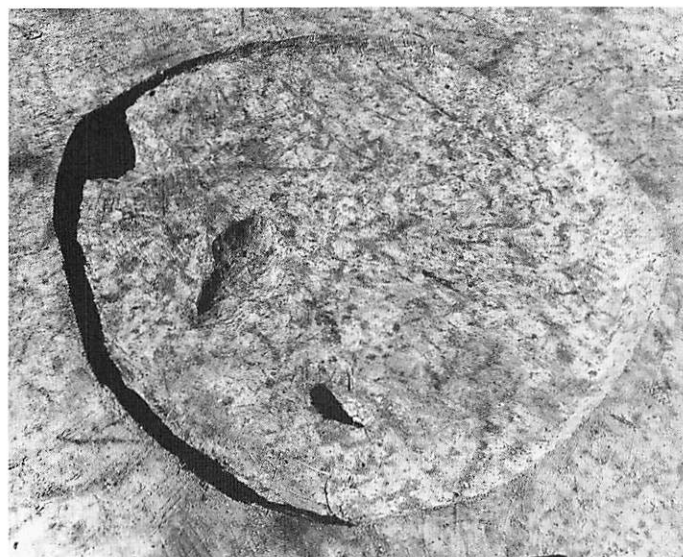
6 ALP-22完掘 (SW→)




1 ALP-24確認 (W→)




2 ALP-24完掘 (S→)



3 ALP-27完掘 (E→)



4 ALP-28完掘 (W→)




5 ALP-29完掘 (S→)



6 ALP-30完掘 (E→)






1 A L P-31完掘 (E→)



2 A L P-32セクション (E→)



3 A L P-32完掘 (E→)



4 A L P-33完掘 (SW→)




5 A L P-34完掘 (E→)






1 ALP-35セクション (SE→)




2 ALP-35完掘 (SE→)




3 ALP-39完掘 (S→)




4 ALP-40完掘 (S→)




5 ALP-44完掘 (W→)



6 ALP-45完掘 (SW→)




7 ALP-46セクション (W→)



8 ALP-47完掘 (E→)



1 A L P-48完掘 (SW→)



2 A L P-50完掘 (E→)



3 A L P-54完掘 (SW→)



4 A L P-55完掘 (E→)



5 石斧集中出土状況 (N→)



6 石斧集中出土状況 (NE→)





1 ALF-19検出 (E→)




2 ALF-29セクション (SW→)



3 ALF-30セクション (SW→)




4 ALF-33セクション (SW→)



5 ALF-40検出 (E→)



6 ALF-41検出 (E→)




7 ALF-42~44検出 (E→)



8 ALF-42セクション (S→)






1 ALF-47セクション (SW→)




2 ALF-47~50検出 (W→)




3 ALF-51検出 (SE→)




4 ALF-53セクション (W→)



1 I b-3 類土器出土状況 (E→)



2 II a-1 類土器出土状況 (NE→)




3 II a-1 類土器出土状況 (N→)



4 II a-1 類土器出土状況 (SE→)



5 II a-1 類土器出土状況 (SE→)



6 II a-2 類土器出土状況 (N→)





1 北部木製品出土状況（NW→）



2 北部木製品出土状況（SW→）





3 北部木製品出土状況（S→）




4 木製品No. 1434出土状況（N→）








1 ALH-3の遺物



2 ALH-4の遺物



1 ALH-5の遺物




2 ALH-6の遺物(1)




ALH-6の遺物(2)






1 ALH-7・8・9の遺物




2 ALH-10の遺物(1)





1 A L H-10の遺物 (2)



2 A L H-11の遺物




1 ALH-12の遺物




2 ALH-13の遺物 (1)







A L H-13の遺物 (2)





A L H-14の遺物



1 ALH-15の遺物




2 ALH-18の遺物



3 ALH-17の遺物 (1)







A L H-17の遺物 (2)



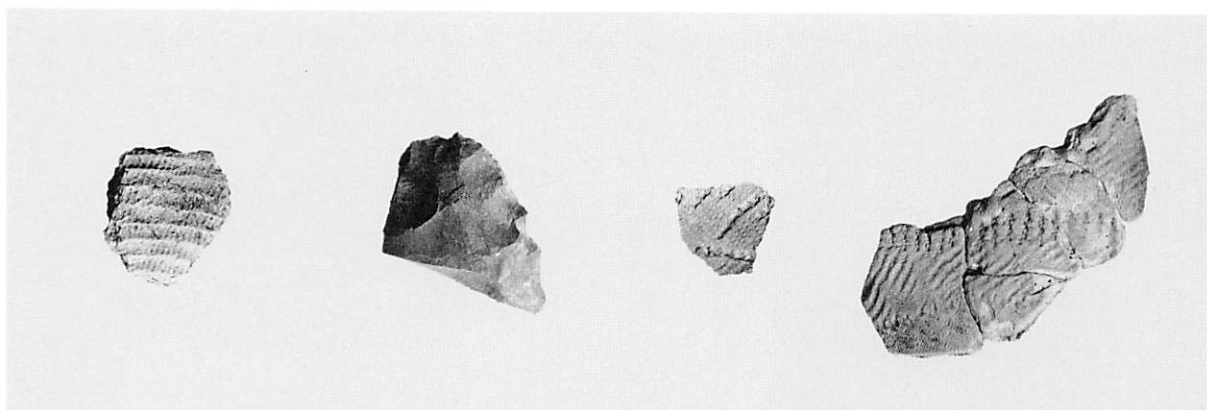
1 A L P-20出土の遺物




2 A L P-46出土の遺物



3 A L P 出土の遺物 (1)



1 A L P 出土の遺物 (2)



2 A L F 出土の遺物






1 図Ⅳ-82-42



4 図Ⅳ-85-35



2 図Ⅳ-80-1



5 図Ⅳ-85-50



3 図Ⅳ-80-2




6 図Ⅳ-80-3




7 図Ⅳ-80-4

包含層出土の土器 (1)



1 異形中茶路式土器側面（図Ⅳ-80-8）


上面




2 異形中茶路式土器（図Ⅳ-80-9）



3 図Ⅳ-87-60



4 図Ⅳ-80-5



5 図Ⅳ-87-66




6 図Ⅳ-80-6

包含層出土の土器（2）




1 図Ⅳ-80-7




4 図Ⅳ-89-1




2 図Ⅳ-90-6



5 図Ⅳ-90-5



3 図Ⅳ-90-7



6 図Ⅳ-90-9

包含層出土の土器（3）





1 図Ⅳ-89-2




2 図Ⅳ-90-4




3 図Ⅳ-90-8


包含層出土の土器（4）




1 図Ⅳ-89-3



2 図Ⅳ-91-10



3 図Ⅳ-91-12



4 図Ⅳ-91-11



5 図Ⅳ-92-1


包含層出土の土器（5）




1 図Ⅳ-92-4




4 図Ⅳ-92-3




2 図Ⅳ-92-2



5 図Ⅳ-92-5



3 図Ⅳ-92-6



6 図Ⅳ-92-7

包含層出土の土器(6)







1 図Ⅳ-92-8



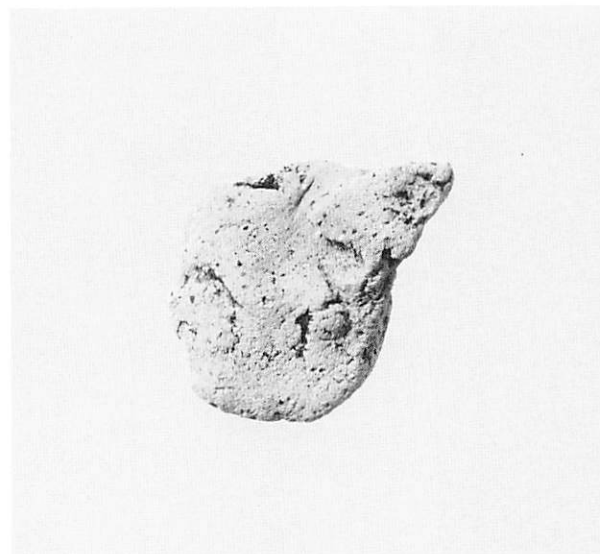
2 図Ⅳ-92-9




3 図Ⅳ-94-65



4 胎土中に縄文がみられる土器片 (図Ⅳ-94-66)




5 焼成粘土塊




6 焼成粘土塊

包含層出土の土器 (7) ほか




包含層出土の土器（8）




包含層出土の土器（9）






包含層出土の土器 (10)




包含層出土の土器 (11)




包含層出土の土器 (12)






包含層出土の土器 (13)




包含層出土の土器 (14)




包含層出土の土器 (15)





包含層出土の土器 (16)



包含層出土の土器 (17)




1 ALP-1 出土の土器



2 ALP-2 出土の土器



3 ALP-1 出土の土器



4 ALP-2 出土の土器



5 ALP-1 出土の土器



6 ALP-2 出土の土器







1 ALP-2出土の土器



3 ALP-2出土の土器




4 ALP-2出土の土器



2 ALP-2出土の土器



5 ALP-2出土の土器



6 ALP-2出土の土器



7 ALP-2出土の土器



1 ALP-2出土の土器



2 ALP-2出土の土器




3 ALP-2出土の土器



4 ALP-2出土の土器




5 ALP-2出土の土器



6 ALP-2出土の土器



1 ALP-3出土の土器




2 ALP-3出土の土器



3 ALP-3出土の土器



4 ALP-3出土の土器



5 ALP-3出土の土器



6 ALP-3出土の土器






1 ALP-3 出土の土器




2 ALP-4 出土の土器



3 ALP-4 出土の土器




4 ALP-4 出土の土器




5 ALP-4 出土の土器



6 ALP-4 出土の土器




1 ALP-1 出土の遺物




3 ALP-5 出土の遺物



2 ALP-1 出土の礫





4 ALP-6 出土の遺物



A L P - 2 出土の遺物




1 ALP-2出土のミニチュア土器



2 ALP-2出土の礫群(1)




A L P - 2 出土の礫群 (2)




A L P - 3 出土の遺物







ALP-3・4出土の遺物




1 ALP-9出土の遺物




2 ALP-8出土の遺物



3 ALP-10出土の遺物




4 ALP-11出土の遺物




5 ALSP出土の遺物




1 盛土遺構出土の土器





3 盛土遺構出土の土器



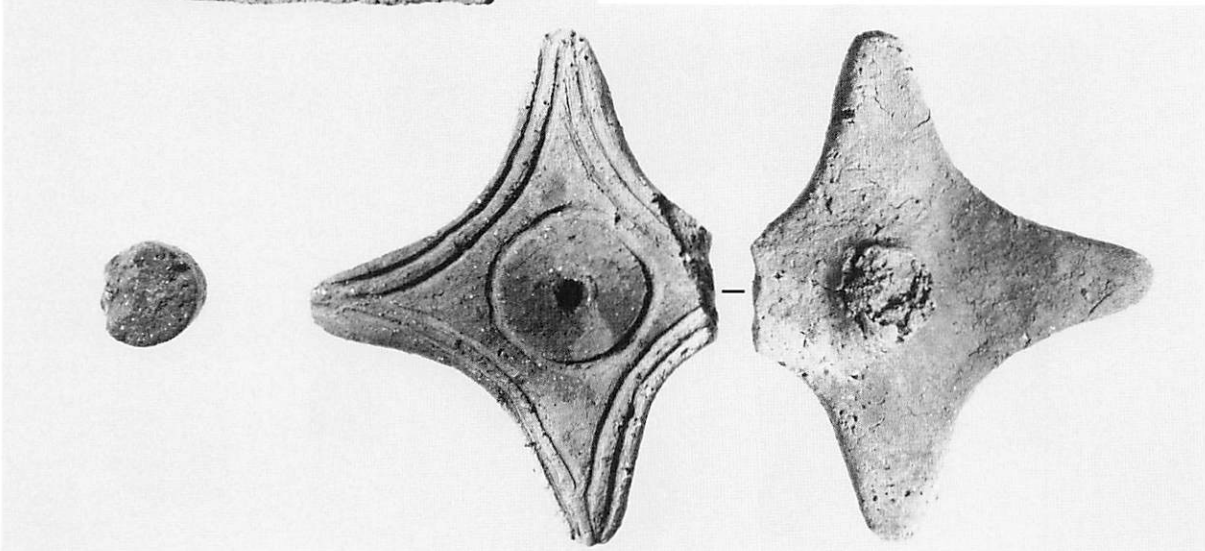
2 盛土遺構出土の土器



4 盛土遺構出土の土器




5 盛土遺構出土の土器




6 盛土遺構の土製品






盛土遺構の出土遺物




「石斧集中」出土の遺物



1 図Ⅳ-96-4




3 図Ⅳ-96-2




4 図Ⅳ-96-3



2 図Ⅳ-96-5



5 図Ⅳ-96-6



6 図Ⅳ-105-66

包含層出土の土器 (18)







1 図Ⅳ-97-11



4 図Ⅳ-97-7




2 図Ⅳ-97-9



5 図Ⅳ-97-10



3 図Ⅳ-97-8




6 図Ⅳ-104-49

包含層出土の土器 (19)



1 図Ⅳ-96-1




2 図Ⅳ-98-12




3 図Ⅳ-98-22




4 図Ⅳ-98-16



5 図Ⅳ-98-13



6 図Ⅳ-105-69




7 図Ⅳ-105-68

包含層出土の土器 (20)



1 図Ⅳ-98-14



2 図Ⅳ-98-15




3 図Ⅳ-98-19



4 図Ⅳ-98-20



5 図Ⅳ-98-17



6 図Ⅳ-98-18




7 図Ⅳ-98-21



8 図Ⅳ-118-281

包含層出土の土器 (21)





1 図Ⅳ-100-32



4 図Ⅳ-100-28



2 図Ⅳ-100-30



5 図Ⅳ-101-33



3 図Ⅳ-102-40



6 図Ⅳ-101-34


包含層出土の土器 (22)




1 図Ⅳ-100-29



4 図Ⅳ-102-41



2 図Ⅳ-101-35



5 図Ⅳ-101-36



3 図Ⅳ-103-42



6 図Ⅳ-99-27


包含層出土の土器 (23)



1 図Ⅳ-99-24




2 図Ⅳ-102-39



3 図Ⅳ-99-25



4 図Ⅳ-100-31



5 図Ⅳ-101-37



6 図Ⅳ-101-38

包含層出土の土器 (24)





1 図Ⅳ-103-47



4 図Ⅳ-104-53



2 図Ⅳ-104-54



5 図Ⅳ-104-55



3 図Ⅳ-104-52



6 図Ⅳ-99-26


包含層出土の土器 (25)




1 図Ⅳ-99-23



2 図Ⅳ-103-43




3 図Ⅳ-104-51



4 図Ⅳ-104-50




5 図Ⅳ-103-46



6 図Ⅳ-103-45



7 図Ⅳ-103-48




8 図Ⅳ-103-44

包含層出土の土器 (26)



1 図Ⅳ-105-61



2 図Ⅳ-105-57



3 図Ⅳ-105-60



4 図Ⅳ-105-59




5 図Ⅳ-105-58



6 図Ⅳ-105-56

包含層出土の土器 (27)







1 図Ⅳ-105-67




2 図Ⅳ-105-62



3 図Ⅳ-105-68



4 図Ⅳ-117-278




5 図Ⅳ-105-65



6 図Ⅳ-105-64



7 図Ⅳ-117-279



8 図Ⅳ-117-280


包含層出土の土器 (28)




1 図Ⅳ-106-80



2 図Ⅳ-106-74




3 図Ⅳ-106-79



4 図Ⅳ-106-75



5 図Ⅳ-106-72



6 図Ⅳ-106-73

包含層出土の土器 (29)




1 図Ⅳ-106-76



2 図Ⅳ-106-77



3 図Ⅳ-106-78




4 図Ⅳ-107-96




5 図Ⅳ-107-81



6 図Ⅳ-107-97



7 図Ⅳ-121-355



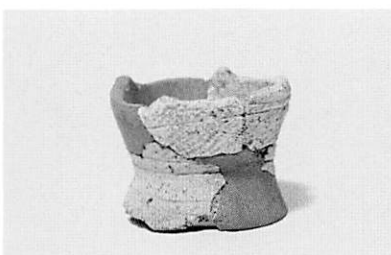
8 図Ⅳ-121-352

包含層出土の土器 (30)






1 図Ⅳ-107-91



2 図Ⅳ-107-93



3 図Ⅳ-107-86




4 図Ⅳ-107-90




5 図Ⅳ-107-92



6 図Ⅳ-107-95




7 図Ⅳ-107-85



8 図Ⅳ-107-82



9 図Ⅳ-107-87



10 図Ⅳ-107-83



11 図Ⅳ-107-84



12 図Ⅳ-105-70




13 図Ⅳ-107-89




14 図Ⅳ-107-94  
包含層出土の土器 (31)



15 図Ⅳ-107-88




包含層出土の土器 (32)




包含層出土の土器 (33)






包含層出土の土器 (34)




包含層出土の土器 (35)




包含層出土の土器 (36)






包含層出土の土器 (37)




包含層出土の土器 (38)




包含層出土の土器 (39)







包含層出土の土器 (40)



包含層出土の土器 (41)

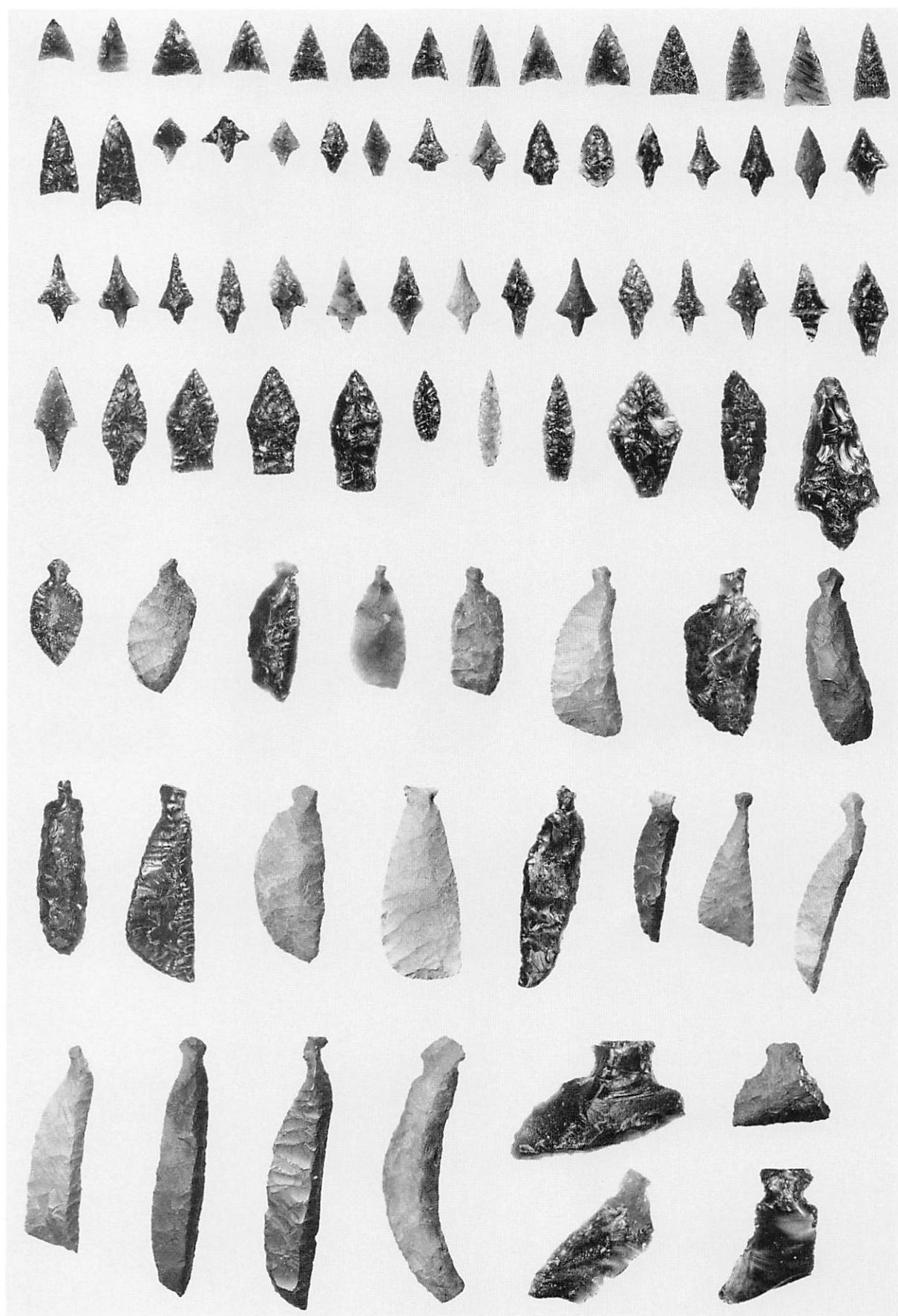


1 包含層出土の赤彩土器




2 包含層出土の土製品






包含層出土の石器（1）




包含層出土の石器（2）




包含層出土の石器（3）






包含層出土の石器（４）



包含層出土の石器（5）




包含層出土の石器（6）





包含層出土の石器（7）



包含層出土の石器（8）



包含層出土の石器（9）






包含層出土の石器 (10)



包含層出土の石製品（1）




包含層出土の石製品（2）





ALP-1の木製品



A L P - 2 の木製品 ( 1 )




ALP-2の木製品(2)





ALKP-1・2の木製品



Ⅲ層の木製品（1）

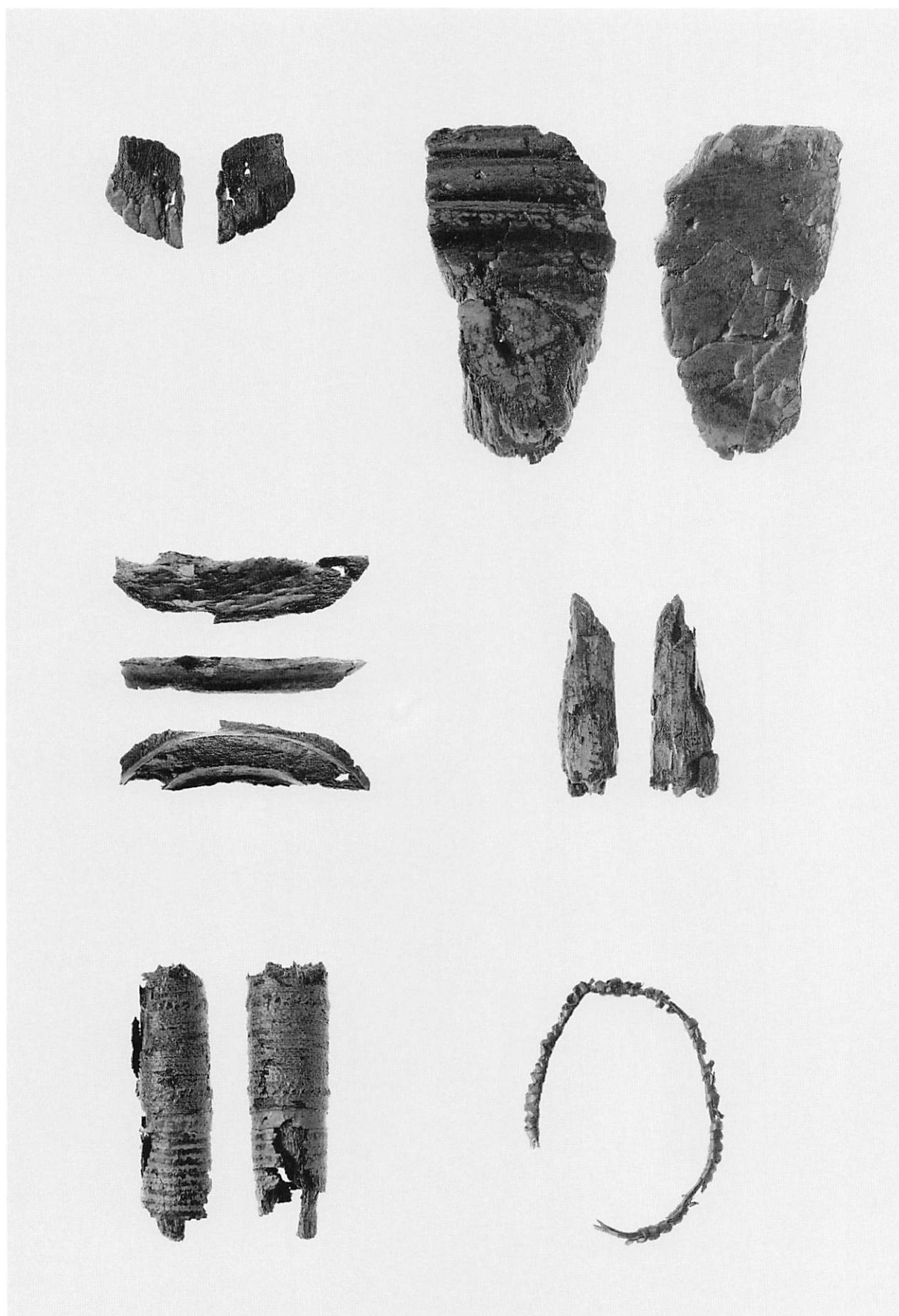


Ⅲ層の木製品（2）





Ⅲ層の木製品（3）




縄文後期の木製品（1）




縄文後期の木製品（2）





縄文後期の木製品（3）



縄文後期の木製品（4）




縄文後期の木製品（5）





V層の木製品



縄文前期の木製品（1）



縄文前期の木製品（2）





H地区全景



1 H地区調査区全景



2 H地区調査区中央部（柱穴群）





1 H地区調査区遠景（手前はA地区南部分）




2 柱穴群全景





1 HM-1 中央部分 (S→N)



2 HM-1 北壁土層断面 (SW→NE)




3 HM-1 遺物出土状況 (S→N)



4 HM-1 遺物出土状況 (E→W)



1 HM-2 (N→S)




2 HM-2 (NE→SW)



1 HM-3 (W→E)



2 HM-3 (N→S)



3 HM-3 遺物出土状況 (W→E)



4 HM-3 調査状況 (N→S)





1 HLH-1 (E→W)



2 HLF-1 (N→S)



3 HLF-1 土层断面 (E→W)



1 HLH-1入口ピット土層断面 (S→N)



2 入口ピット調査状況 (S→N)





1 HLH-2 (E→W)



2 HLP-207 入口ピット (S→N)



3 入口ピット完掘 (E→W)





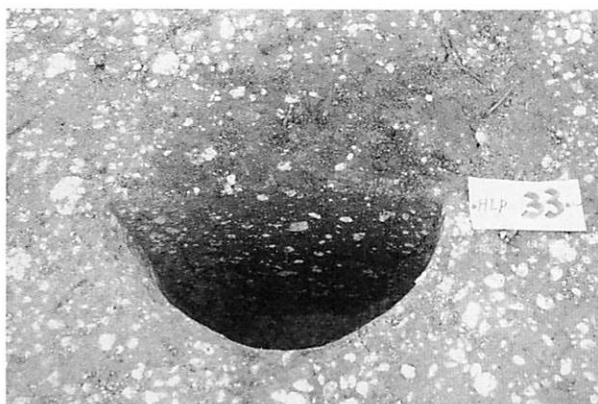
1 HLH-3 (NE→SW)



2 HLH-4 (NW→SE)



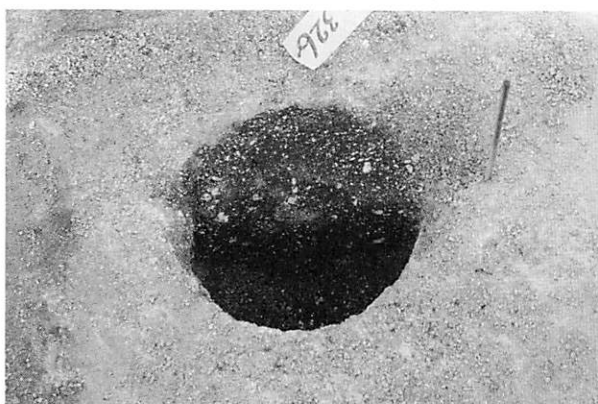
1 H地区大型柱穴列 (W→E)



2 HLP-33 (S→N)



3 HLP-17 (S→N)



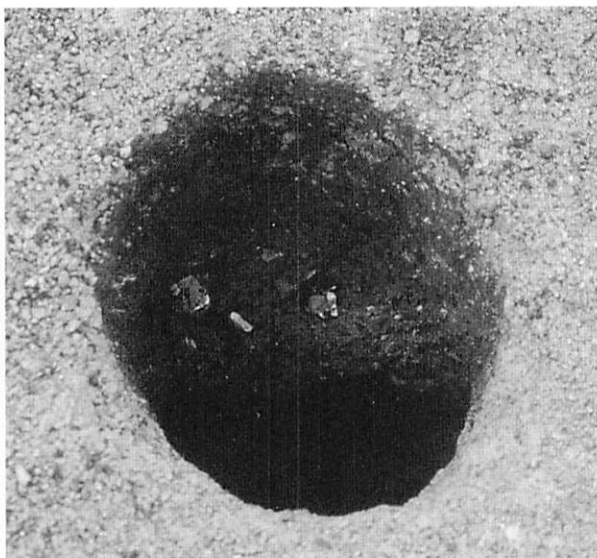
4 HLP-326 (S→N)




5 HLP-327 (S→N)



1 HLP-505 (W→E)



2 HLP-600 (S→N)



3 HLP-841 (S→N)



4 HLP-1 土層断面 (S→N)




5 HUKP-1 (S→N)





1 HLP-333 遺物出土状況 (N→S)



2 HLP-333 完掘 (N→S)



3 HLP-332 調査状況 (S→N)



4 HLP-332 遺物出土状況 (E→W)



5 HLP-563 土層断面 (S→N)




6 HLP-563 遺物出土状況 (S→N)




1 H地区西側斜面調査状況 (NE→SW)



2 土壌サンプル採取状況 (e-62東壁・NW→SE)



3 i-52南壁土壌サンプル採取地点 (E→W)



1 K地区調査区全景 (W→E)



2 K地区調査状況 (W→E)





1 KLH-1 (SE→NW)



2 KLH-1 土層断面 (SE→NW)



3 KLF-3 土層断面 (SE→NW)



1 KLH-1 調査状況 (SE→NW)



2 KLH-1 完掘 (SE→NW)





1 KLP-1の遺物出土状況 (S→N)



2 大型柱穴列遠景 (W→E)




3 大型柱穴列 (W→E)





1 KLP-12調査状況 (E→W)



2 KLP-9 (S→N)



3 KLP-11 (S→N)



1 KLP-10 (S→N)



2 KLP-20 (W→E)



1 KLP-14 (S→N)



2 KLP-13 (N→S)



3 KLP-50 (E→W)



4 KLF-2 (W→E)





1 KLP調査状況 (W→E)




2 KLP-3・KLP-7 (S→N)



1 KLP調査状況 (N→S)



2 KLP-90土器出土状況 (E→W)



3 KLP-90 (E→W)





1 K地区調査状況 (S→W)



2 K地区全景 (W→E)







1 H L F-1 出土の土器



2 H L P-563出土の土器




3 H L P-332出土の土器




4 H M-1 出土の土器




5 H L P-332出土の土器




6 H M-1 出土の土器



HM-1 盛土1層出土の土器(1)




HM-1 盛土1層出土の土器(2)




HM-1 盛土2層出土の土器







1 HM-1 出土の石器




2 HM-2 出土の遺物




1 HM-3 出土の土器




2 HM-3 出土の石器




3 HM-2 出土の土製品




4 HM-1 出土の土製品




5 HLP-537 出土の土玉




1 HLP-332出土の土器



2 HLP-333出土の遺物


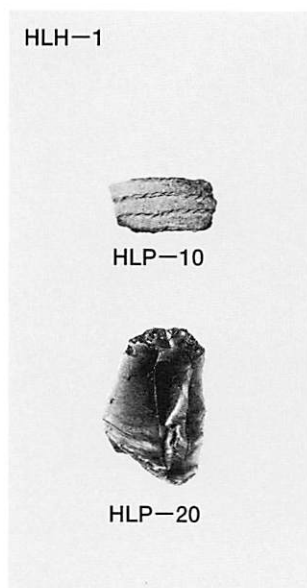


3 HLP-505・HLP-587出土の遺物




4 HLP-563出土の土器






1 入口ピット出土の遺物


2 HLH-1 出土の遺物




3 H地区大型柱穴列出土の遺物




4 HLH-2 出土の遺物



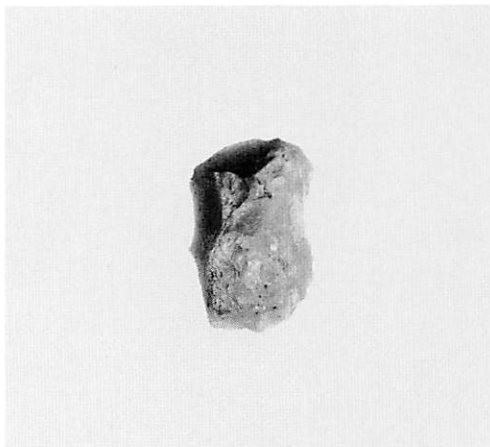
5 HLP 出土の遺物




1 K L P-90出土の土器




2 K 地区大型柱穴列出土の遺物



3 K L P-300出土の遺物




4 K L F-2 出土の遺物




KLP出土の遺物






1 図V-29-1



4 図V-29-2



2 図V-29-4




5 図V-29-3




3 図V-32-104




6 図V-29-5




7 図V-32-105




8 図V-32-106  
H地区包含層出土の土器



9 包含層のミニチュア土器




H地区包含層出土の土器（1）



H地区包含層出土の土器（2）







1 H地区包含層出土の土器（3）



2 H地区包含層出土の土製品



K地区包含層出土の土器・土製品




H地区包含層出土の石器（1）





1 H地区包含層出土の石器(2)



2 K地区包含層出土の石器



HUKP-1 出土の木製品



1 調査区全景 (SW→NE Vb層上面)



2 完掘風景 (S→N)





1 表土・耕作土除去後の調査区全景 (N→S)



2 IV層の調査風景 (N→S)



3 V層の調査風景 (N→S)



4 Vb層の調査風景 (N→S)



1 VI層の調査風景 (N→S)



2 VI層上面と盛土遺構の調査風景 (N→S)



3 完掘風景 (N→S)




4 完掘風景 (E→W)



1 盛土A（左上）・盛土B（下）の検出状況（SW→NE）



2 盛土Aのセクション（W→E）



3 盛土Bのセクション（E→W）





1 盛土Aの調査風景 (SW→NE)



2 盛土Bの調査風景 (SE→NW)




3 遺物出土状況 (盛土A表土除去後 W→E)




4 遺物出土状況 (盛土A SE→NW)




5 遺物出土状況 (盛土A SE→NW)




6 遺物出土状況 (盛土A E→W)




7 遺物出土状況 (盛土A S→N)



8 遺物出土状況 (盛土A E→W)



1 I L P-1 (手前)・2 (左上)・3 (右上) の検出状況 (N→S)



2 I L P-1 (右上)・2 (手前)・3 (左上) の完掘風景 (S→N)



1 ILP-1完掘 (SE→NW)



2 ILP-1セクション (S→N)



3 ILP-2完掘 (N→S)



4 ILP-2セクション (W→E)




5 ILP-3完掘 (N→S)



6 ILP-3セクション (W→E)



7 ILP-3の遺物出土状況 (N→S)




8 ILP-3の遺物出土状況 (SW→NE)



9 ILP-3の遺物出土状況 (NE→SW)






1 ILP-4完掘 (W→E)



2 ILP-4セクション (W→E)



3 ILP-5完掘 (NW→SE)




4 ILP-5セクション (NW→SE)



5 ILP-6完掘 (NW→SE)



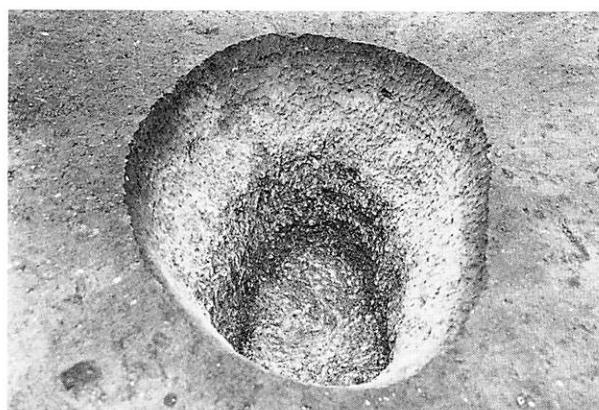
6 ILP-6セクション (NE→SW)




7 ILP-7完掘 (W→E)




8 ILP-7セクション (W→E)



1 ILP-8完掘 (N→S)



2 ILP-8セクション (W→E)



3 ILP-9完掘 (W→E)



4 ILP-9セクション (W→E)



5 ILP-10完掘 (SE→NW)



6 ILP-10セクション (SE→NW)




7 ILP-11完掘 (N→S)




8 ILP-11セクション (W→E)







1 I L P-12完掘 (W→E)



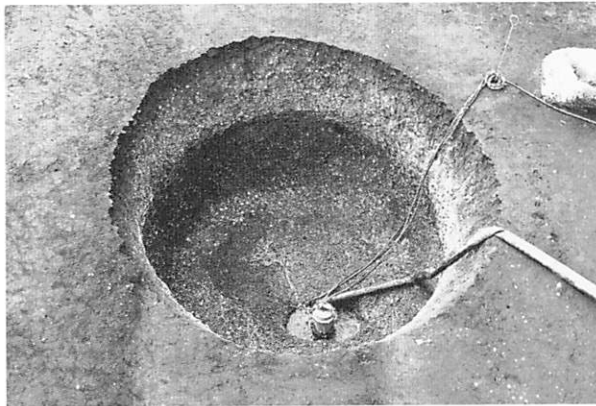
2 I L P-12セクション (E→W)



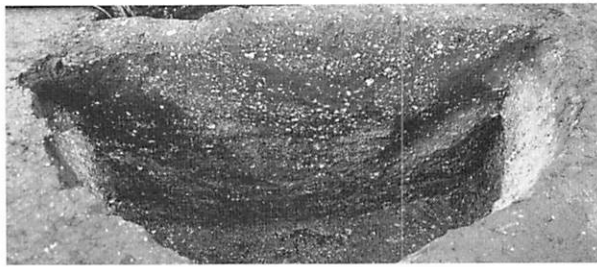
3 I L P-13完掘 (W→E)



4 I L P-13セクション (W→E)



5 I L P-14完掘 (N→S)



6 I L P-14セクション (S→N)



7 I L P-15完掘 (E→W)



8 I L P-15セクション (E→W)





1 ILP-16完掘 (SW→NE)



2 ILP-16セクション (S→N)



3 ILP-17完掘 (S→N)



4 ILP-17セクション (S→N)



5 ILP-18完掘 (NE→SW)




6 ILP-18セクション (E→W)



7 ILP-19完掘 (S→N)



8 ILP-19セクション (S→N)



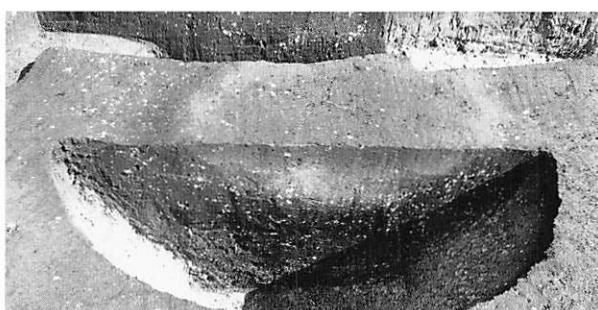
1 ILP-20完掘 (S→N)



2 ILP-20セクション (S→N)



3 ILP-21完掘 (N→S)



4 ILP-21セクション (S→N)



5 ILP-22完掘 (S→N)



6 ILP-22セクション (S→N)



7 ILP-23完掘 (S→N)



8 ILP-23セクション (S→N)



1 I L P-24完掘 (S→N)



2 I L P-24セクション (S→N)



3 I L P-25完掘 (S→N)



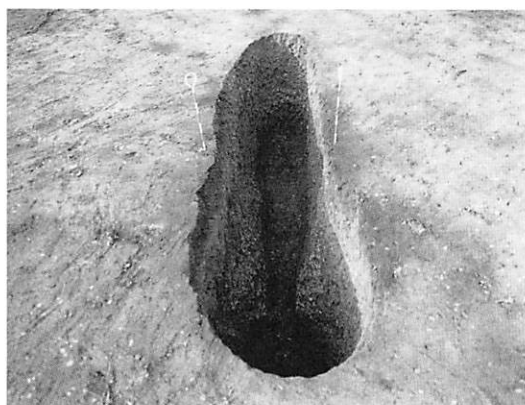
4 I L P-25セクション (S→N)



5 I L P-26完掘 (SW→NE)



6 I L P-26セクション (S→N)




7 I L P-27完掘 (SE→NW)

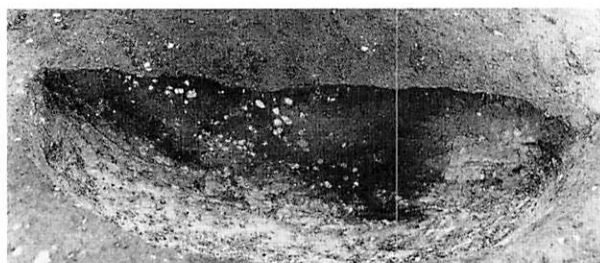


8 I L P-27セクション (E→W)





1 ILP-28完掘 (S→N)



2 ILP-28セクション (S→N)



3 ILP-29完掘 (E→W)



4 亀甲土検出状況 (W→E)



5 焼土検出状況 (Vb層上面付近 N→S)




7 IMBF-9遺物出土状況 (S→N)




6 焼土検出状況 (Vb層上面付近 S→N)




8 IMAF-2検出状況 (S→W)



9 ILP-15上の焼土 (SW→NE)




1 盛土A出土の土器




4 盛土A出土の土器




2 盛土A出土の土器



5 盛土A出土の土器




3 盛土A出土の土器



6 盛土A出土の土器



1 盛土A出土の土器




2 盛土A出土の土器



3 盛土A出土の土器




4 盛土B出土の土器



5 盛土A出土の土器



6 盛土A出土の土器




7 盛土B出土の土器






1 盛土B出土の土器




4 盛土B出土の土器



5 盛土B出土の土器



2 盛土B出土の土器



6 盛土B出土の土器




3 盛土B出土の土器



7 盛土B出土の土器




1 盛土B焼土出土の土器




3 盛土B出土の土器



2 盛土B出土の土器




4 盛土B出土の土器




盛土A出土の土器（1）






盛土A出土の土器（2）




盛土A出土の土器 (3)




盛土B出土の土器（1）







盛土B出土の土器（2）



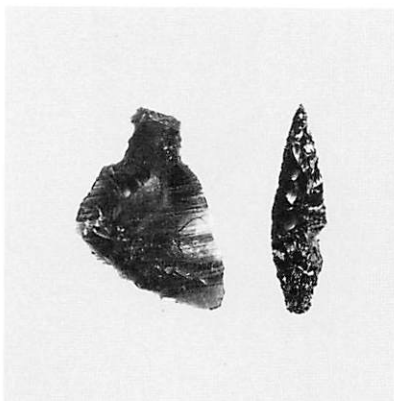
盛土B出土の土器（3）



1 IMBF-9出土の土器



2 IMBF-10出土の土器




3 IMBF-9出土の土器



4 IMBF-12  
出土の土器




5 IMBF-24  
出土の土器




6 IMLF-2出土の土器






1 I L P-3 出土の土器




3 I L P-3 出土の土器




2 I L P-3 出土の土器



I L P-3 出土の遺物




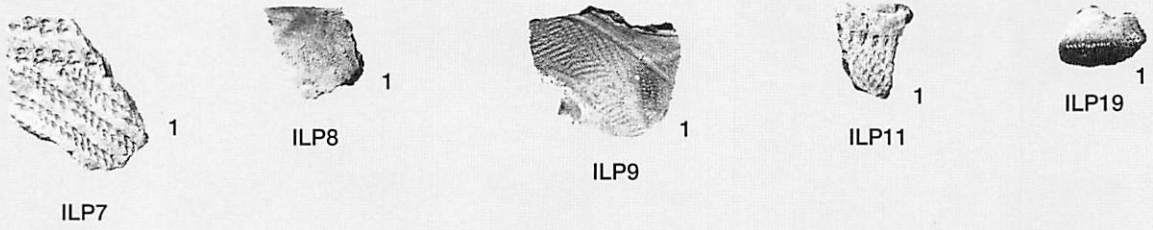


盛土A出土石器・石製品

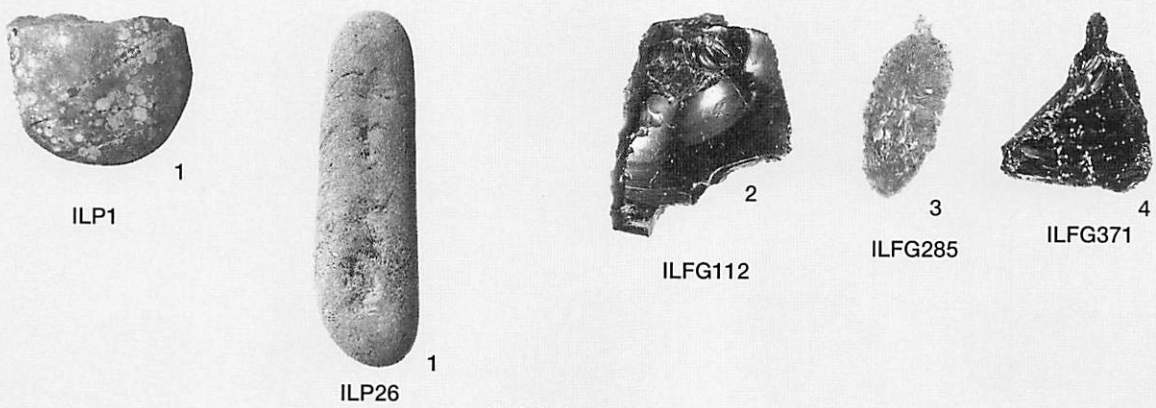


盛土B出土石器・石製品






遺構出土の土器



遺構出土の石器

遺構出土の土器と石器



包含層出土の土器（Ⅲ・Ⅳ層）




1 V層出土の土器



2 V層出土の土器




3 V a層出土の土器



4 V a層出土の土器



5 V a層出土の土器




6 V a層出土の土器






1 V a層出土の土器




4 V a層出土の土器



2 V a層出土の土器




5 V a層出土の土器



3 V a層出土の土器



6 包含層出土の土器




包含層出土の土器（V層）



1 V b層出土の土器




2 V a層出土の土器




包含層出土の土器（Ⅴa層）






包含層出土の土器（Vb層-1）




包含層出土の土器（Vb層-2）




包含層出土の土器（Ⅵ・Ⅶ層）







1 盛土出土の赤彩土器及び土製品



2 包含層出土の赤彩土器及び土製品




包含層出土石器 (1) Ⅲ・Ⅳ・Ⅴ層




包含層出土石器 (2) V a · V b 層






包含層出土石器（3）V b 層




Ⅵ層と木の根痕



Ⅶ層 木の根痕

包含層出土石器（4）Ⅵ・Ⅶ層と木の根痕



包含層出土石器・石製品（5）I層・攪乱・排土



報告書抄録

ふりがな	ちとせし きうすよんいせき							
書名	千歳市 キウス4遺跡(3) A・H・K・I地区							
副書名	北海道横断自動車道(千歳～夕張)埋蔵文化財発掘調査報告書							
巻次								
シリーズ名	勸北海道埋蔵文化財センター調査報告書							
シリーズ番号	第134集							
編著者名	佐川俊一・和泉田毅・藤井 浩・山中文雄・玉邑肇筆・袖岡淳子・阿部明義							
編集機関	勸北海道埋蔵文化財センター							
所在地	〒064-0926 北海道札幌市中央区南26条11丁目 TEL 011-561-3131							
発行年月日	西暦1999年3月31日							
ふりがな 所収遺跡	ふりがな 所在地	コード		北緯	東経	調査期間	調査面積 (㎡)	調査原因
		市町村	遺跡番号					
きうすよん キウス4	ほっかいどう ちとせし 北海道千歳市 ちゅうおう 中央1190-3ほか	01224	A-03-92	42度 52分 48秒	141度 42分 45秒	19970506～ 19971030	10,990	道路建設に伴う ・ 事前調査
所収遺跡名	種別	主な時代	主な遺構		主な遺物		特記事項	
キウス4遺跡 A地区	集落跡	縄文時代	住居跡	17	土器	152,000	水場遺構を構成する 土壌群	
		早期	土壌	60	石器	31,000		
		前期	焼土	61	木製品	60		
		後期	盛土遺構	1	自然遺物	900		
			柱状ピット	198	小計	187,000		
H地区	集落跡	縄文時代	住居跡	4	土器	34,000		
		後期	柱穴状ピット・土壌	878	石器	6,300		
			焼土	23	木製品	1		
			盛土遺構	3	小計	42,000		
K地区	集落跡	縄文時代	住居跡	1	土器	11,000		
		後期	柱穴状ピット・土壌	277	石器	870		
			焼土	3				
					小計	12,000		
I地区		縄文時代	盛土遺構	2	土器	39,000		
		早期	土壌	29	石器	24,000		
		後期	焼土	1455				
			盛土中焼土	80	小計	65,000		

---

---

財団法人 北海道埋蔵文化財センター調査報告書第134集

千 歳 市

## キウス 4 遺跡 (3)

—北海道横断自動車道（千歳～夕張）埋蔵文化財発掘調査報告書—  
第2分冊 写真図版

---

平成11年3月31日 発行

編集・発行 財団法人 北海道埋蔵文化財センター

〒064-0926 札幌市中央区南26条西11丁目

TEL(011)561-3131 FAX(011)561-0458

印刷 岩橋印刷株式会社

〒063-8580 札幌市西区西町南18丁目1番34号

TEL(011)669-2500 FAX(011)669-2600

---

---