# 下黒田遺跡
# 下佐野遺跡
# 諏訪遺跡
# 蔵野町東遺跡
# 蔵野町遺跡
# 駒方南遺跡

# 発掘調査報告

― 北陸新幹線建設に伴う埋蔵文化財発掘報告Ⅷ―

第二分冊

２０１３年

公益財団法人　富山県文化振興財団
埋蔵文化財調査事務所

# 写真図版目次


図版１　下佐野遺跡　Ｂ地区全景・前方後方墳
図版２　下佐野遺跡　土器
図版３　蔵野町東遺跡　Ｃ地区全景・装飾器台
図版４　蔵野町東遺跡　土器
図版５　航空写真　下黒田遺跡・下佐野遺跡・諏訪遺跡
図版６　航空写真　蔵野町東遺跡・蔵野町遺跡・駒方南遺跡
図版７　下黒田遺跡　全景
図版８　下黒田遺跡　方形周溝墓
図版９　下黒田遺跡　溝・土坑
図版10　下黒田遺跡　土器
図版11　下佐野遺跡　Ａ～Ｃ地区全景
図版12　下佐野遺跡　Ａ～Ｄ地区全景
図版13　下佐野遺跡　Ｅ・Ｆ地区全景
図版14　下佐野遺跡　竪穴建物
図版15・16　下佐野遺跡　方形周溝墓
図版17　下佐野遺跡　方墳・前方後方墳
図版18　下佐野遺跡　掘立柱建物・畑・土坑
図版19　下佐野遺跡　Ｅ２地区全景　溝・土坑
図版20～32　下佐野遺跡　土器
図版33・34　下佐野遺跡　土器・土製品
図版35　下佐野遺跡　木製品
図版36　下佐野遺跡　木製品・石製品
図版37　下佐野遺跡　石製品・金属製品
図版38　諏訪遺跡　Ａ地区全景
図版39　諏訪遺跡　Ｂ地区全景
図版40　諏訪遺跡　Ｃ地区全景
図版41　諏訪遺跡　方形周溝墓・掘立柱建物・柵・自然流路・溝
図版42～46　諏訪遺跡　土器
図版47～52　諏訪遺跡　木製品
図版53　諏訪遺跡　木製品・金属製品
図版54・55　諏訪遺跡　石製品
図版56　蔵野町東遺跡　Ａ・Ｂ１地区全景
図版57　蔵野町東遺跡　Ｂ２・Ｃ地区全景
図版58　蔵野町東遺跡　Ｄ１・Ｄ２地区全景
図版59　蔵野町東遺跡　溝
図版60～66　蔵野町東遺跡　自然流路
図版67　蔵野町東遺跡　溝・自然流路・土坑
図版68～102　蔵野町東遺跡　土器
図版103　蔵野町東遺跡　土器・陶磁器・木製品
図版104～108　蔵野町東遺跡　木製品
図版109　蔵野町東遺跡　木製品・石製品
図版110　蔵野町遺跡　Ａ～Ｃ地区全景
図版111　蔵野町遺跡　溝・自然流路
図版112　蔵野町遺跡　Ｂ・Ｃ地区全景
図版113　蔵野町遺跡　Ｃ地区全景・溝
図版114　蔵野町遺跡　溝・自然流路
図版115　蔵野町遺跡・駒方南遺跡　土器・陶磁器・土製品
図版116　蔵野町遺跡・駒方南遺跡　土器・石製品
図版117　駒方南遺跡　全景

**下佐野遺跡　全景・前方後方墳**

1. B地区全景（西から）　2. 1号墳（南東から）

図版 2

**下佐野遺跡　土器**

弥生～古墳時代土器

**蔵野町東遺跡　全景・土器**

1. C地区全景（南から）　2. 装飾器台

**蔵野町東遺跡　土器**

1. SD101 中層出土土器　2. SD101 上層出土土器

**航空写真**

1. 下黒田遺跡（1947 年撮影）　2. 下佐野遺跡・諏訪遺跡（1961 年撮影）

図版 6

**航空写真**

1. 蔵野町東遺跡・蔵野町遺跡(1961 年撮影)　2. 駒方南遺跡(1961 年撮影)




**下黒田遺跡　全景**

1. 全景（南から）　2. 全景（北東から）

図版 8



**下黒田遺跡　方形周溝墓**

1. SZ1（南東から）　2. SZ2（南東から）






**下黒田遺跡　溝・土坑**

1. SD1（東から）　2. SD2（北から）　3. SD9（西から）　4. SD9 出土状況（南から）　5. SK8（北西から）
6. SK8（西から）　7. SK8（南から）

**下黒田遺跡　土器**

SD2　SD6　SD9　SK8　包含層




**下佐野遺跡　全景**

1. A地区全景（北から）　2. B地区全景（北から）　3. C地区全景（南から）




**下佐野遺跡　全景**

1. B地区全景（西から）　2. A地区全景（西から）　3. B地区全景（東から）　4. C地区全景（西から）
5. D地区全景（北から）



**下佐野遺跡　全景**

1. E1地区全景（北西から）　2. E1地区全景（西から）　3. E2地区全景（南から）
4. E2地区弥生～古墳時代面全景（東から）　5. E2地区中世面全景（北西から）　6. E2地区中世面全景（東から）
7. E3地区全景（北から）　8. F地区全景（北から）

**下佐野遺跡　竪穴建物**

1. SI1（北から）　2. SI1（南西から）　3･4. SI1 土器出土状況（北から）　5. SI2（北から）
6. SI2 土器出土状況（北から）　7. SI3（南西から）　8. SI3（北東から）

**下佐野遺跡　方形周溝墓**

1. SZ2（南から）　2. SZ2（北西から）



**下佐野遺跡　方形周溝墓**

1. SZ5～9（東から）　2. SZ8（東から）　3. SZ8（南から）　4. SZ9（南から）　5. SZ9（北から）

**下佐野遺跡　方墳・前方後方墳**

1. SZ3（南から）　2. 1号墳（南東から）





**下佐野遺跡　堀立柱建物・畑・土坑**

1. SB1（北から）　2. SB2・SP287（東から）　3. SB2・SP288（西から）　4. SN1（南から）　5. SK321（北から）

**下佐野遺跡　全景・溝・土坑**

1. E2 地区中世面全景　2. SD709（南から）　3. SD741（北から）　4. SK738（西から）　5. SK742（東から）

**下佐野遺跡　土器**

SI1　SI3　SD745　SK411　SK446　SK554　SZ9　SZ3

96

129

118

131


119

132

**下佐野遺跡　土器**
SZ3　SD201

140

151

144

152

145

153

**下佐野遺跡　土器**
SD201


157

160

158

162


159

163

**下佐野遺跡　土器**
SD201

**下佐野遺跡　土器**
SD201

178

189

183

190

184

188

193

**下佐野遺跡　土器**
SD201

195

198

199

200

201

202

203

204

206

**下佐野遺跡　土器**
SD201

208

213

210

214

211

215

212

218

**下佐野遺跡　土器**
SD201




**下佐野遺跡　土器**

SD64　SD201

230

316

236

237

317

244



276

318

**下佐野遺跡　土器**

SD64　SD201


255

266


329
（赤外線写真）

330

346


403

334

345

**下佐野遺跡　土器**

SD64　SD201　SK321　包含層

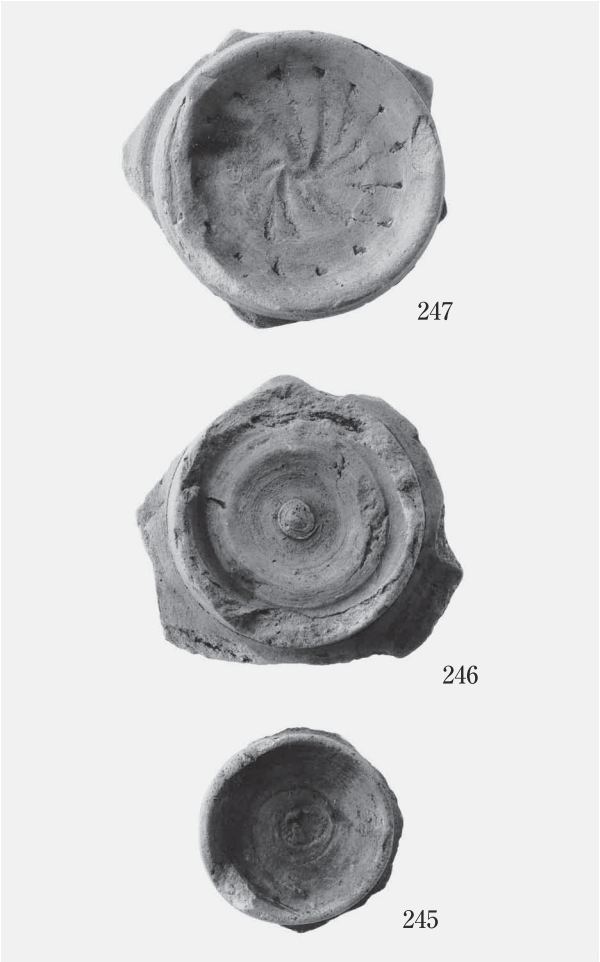




**下佐野遺跡　土器**

SD201　包含層







**下佐野遺跡　土器**

SD64　SD201　SD512　包含層

296

298


293

258

288

413

**下佐野遺跡　土器・土製品**

SD201　包含層



**下佐野遺跡　土器・土製品**

SD201　SD312　SD701　SD704　包含層

418

426

421

427

423

424


428


422

**下佐野遺跡　木製品**

SD201　SD644　SD704　包含層

419

420

425

438

436

439

440

**下佐野遺跡　木製品・石製品**

SD40　SD201　SD644　包含層


432

435

434


429

430


433

431

441


442

447

448

**下佐野遺跡　石製品・金属製品**

SI1　SZ1　SZ3　SD40　SD201　SD246　包含層

**諏訪遺跡　全景**

1. A 地区全景（西から）　2. A 地区全景（東から）



**諏訪遺跡　全景**

1. B地区全景（西から）　2. B地区全景（東から）

**諏訪遺跡　全景**

1. C地区全景（西から）　2. C地区全景（東から）






**諏訪遺跡　方形周溝墓・堀立柱建物・柵・自然流路・溝**

1. SD16・SD17 断面（南から）　2. SZ60（西から）　3. SD81 出土状況（北西から）　4. SD23（北から）
5. SB1（南から）　6. SB2（西から）　7. SA1（南から）　8. SD21（東から）

2

10

6

7


9

**諏訪遺跡　土器**
SD16




**諏訪遺跡　土器**
SD16　包含層

**諏訪遺跡　土器**

SD16　SD18　包含層







**諏訪遺跡　土器**

SD16　SD17　SD18　SD81　包含層







**諏訪遺跡　土器**

SD21　SD23　SD33　SD34　SK58　SD76　SK132　SD136　包含層

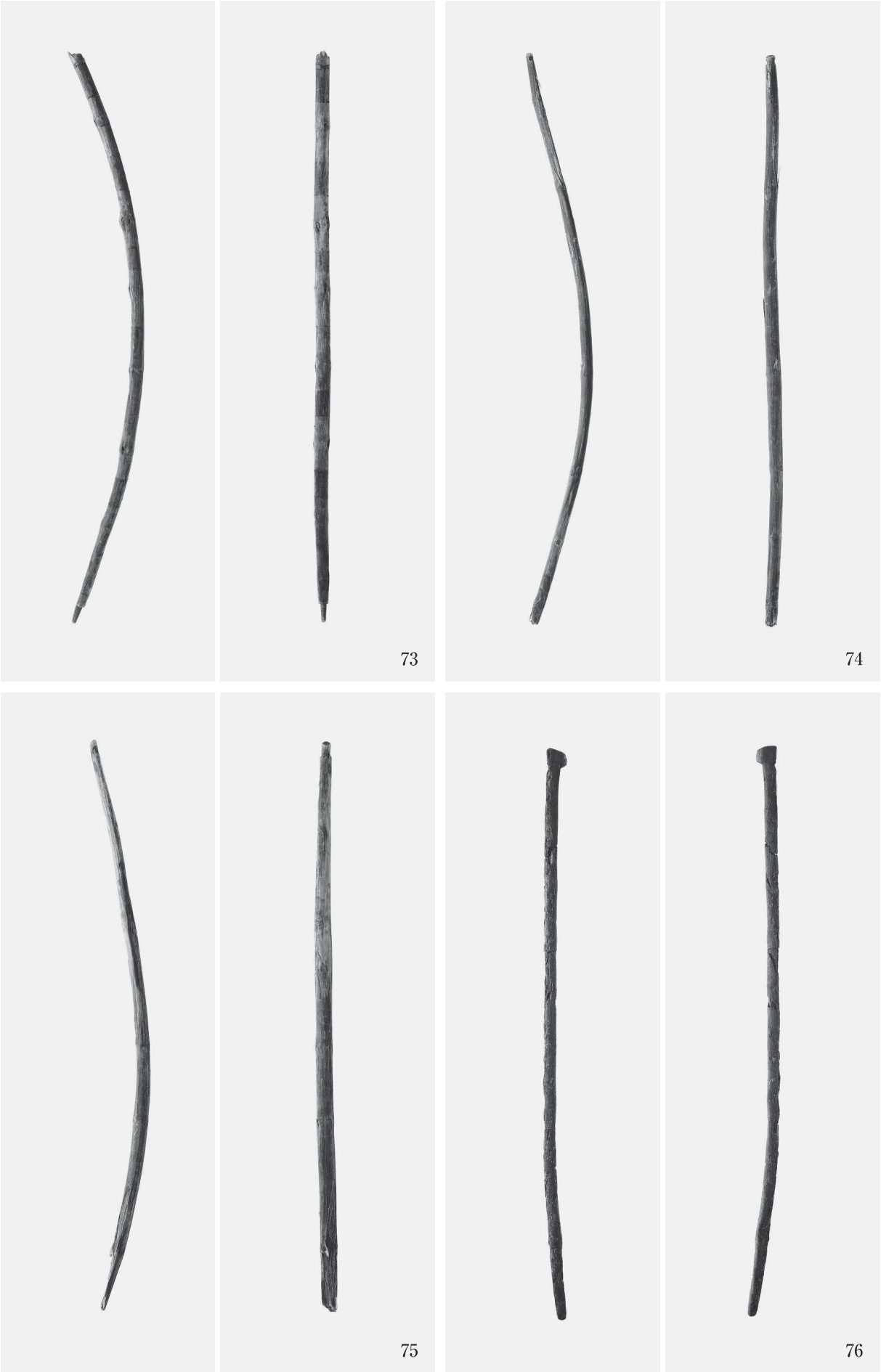


**諏訪遺跡　木製品**
SD16



**諏訪遺跡　木製品**
SD16

80

83

**諏訪遺跡　木製品**
SD16







**諏訪遺跡　木製品**
SD16・18　包含層



**諏訪遺跡　木製品**
SD16・17・18



**諏訪遺跡　木製品**

SD18　包含層

93

104

**諏訪遺跡　木製品・金属製品**
SD23







**諏訪遺跡　石製品**

SD16　SD18　SD21　SD23　包含層

103

102

101

97

103

102


101

97

**諏訪遺跡　石製品**

SD16　SD21　SD136




**蔵野町東遺跡　全景**

1. A地区全景（北西から）　2. B1地区全景（西から）



**蔵野町東遺跡　全景**

1. B2地区全景（北東から）　2. C地区全景（北から）

**蔵野町東遺跡　全景**

1. D1地区全景（北東から）　2. D2地区全景（北東から）

**蔵野町東遺跡　溝**

1. SD6・8（北から）　2. SD22・42（北東から）



**蔵野町東遺跡　自然流路**

1. C地区 SD101（北西から）　2. C地区 SD101（南西から）

**蔵野町東遺跡　自然流路**

1. C地区東側（東から）　2. D1地区 SD101（南西から）

**蔵野町東遺跡　自然流路**（出土状況）

1. C地区 SD101（248・291）　2. C地区 SD101（291）　3. C地区 SD101（253）　4. C地区 SD101（252）
5. C地区 SD101（293）

**蔵野町東遺跡　自然流路**（出土状況）

1. C地区 SD101（218・232・238・239・289・290・297）　2. C地区 SD101（232・238・289・290）
3. C地区 SD101（218・239・297）　4. C地区 SD101（257）　5. C地区 SD101（261・316）

**蔵野町東遺跡　自然流路**（出土状況）

1. C地区 SD101（125・133・136～141・143～145・148・162・164・169・171・172・189）　2. C地区 SD101（160）
3. C地区 SD101（163）　4. C地区 SD101（105）　5. C地区 SD101（74）

**蔵野町東遺跡　自然流路**（出土状況）

1. D1地区 SD101（442）　2. D1地区 SD101（451・488・516・528・530）
3. D1地区 SD101（378・427・429・452・517・542）　4. C地区 SD101（541）　5. D1地区 SD101（13）
6. D1地区 SD176（739～742）　7. D2地区 SD101（723）　8. D2地区 SD101（670）

**蔵野町東遺跡　自然流路**（出土状況）

1. D2地区 SD101（624）　2. D2地区 SD101（717）　3. C地区 SD101（766・778・823）　4. D1地区 SD101（835）
5. C地区 SD101（766・768・769・771・778・784・812・823）



**蔵野町東遺跡　溝・自然流路・土坑**

1. A 地区 SD6（南から）　2. A 地区 SD42（南から）　3. B2 地区 SD74（北から）　4. B2 地区 SK69（北から）
5. C 地区 SD101（南から）　6. D1 地区 SD101（西から）　7. C 地区 SK102（西から）　8. C 地区 SK108（西から）

1


559

32


366

367

595

566

**蔵野町東遺跡　土器**
SD101

197

158

24

123

26

202

**蔵野町東遺跡　土器**
SD101

214


211

215

583

607

392

**蔵野町東遺跡　土器**
SD101

228

38

235

236

240

411

**蔵野町東遺跡　土器**
SD101

612

43

541

47

133

**蔵野町東遺跡　土器**
SD101

624

619

415

620

631


417

448

**蔵野町東遺跡　土器**
SD101

**蔵野町東遺跡　土器**
SD101

53

639

638

637

420

254

252

**蔵野町東遺跡　土器**
SD101

**蔵野町東遺跡　土器**
SD101



**蔵野町東遺跡　土器**
SD101

429

433

264

156

58

59

652

13

**蔵野町東遺跡　土器**
SD101

258

271

161

452

450

658

**蔵野町東遺跡　土器**
SD101

**蔵野町東遺跡　土器**
SD101

73

74

270

458

168

169

**蔵野町東遺跡　土器**
SD101

163

166

165

167

164

665

548

477

**蔵野町東遺跡　土器**
SD101

289

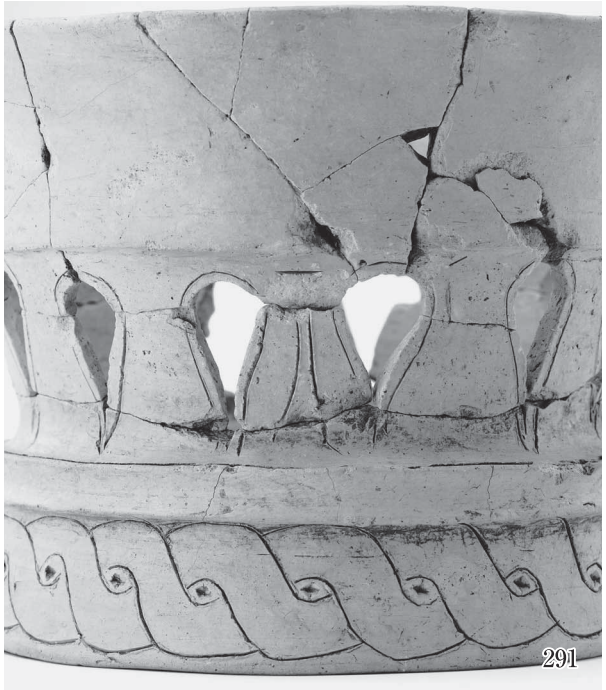

291

290

476

739

**蔵野町東遺跡　土器**

SD101　SD176

**蔵野町東遺跡　土器**
SD101

304

298

490

498

175

496

687

341

**蔵野町東遺跡　土器**
SD101

**蔵野町東遺跡　土器**

SD101

512

104

702

105

328

107

314

706

**蔵野町東遺跡　土器**
SD101

529

533

530

193

97

318

670

293

**蔵野町東遺跡　土器**
SD101

338

717


192

542

721

551

723

722

**蔵野町東遺跡　土器**
SD101

**蔵野町東遺跡　土器**
SD101







**蔵野町東遺跡　土器**

SD101







**蔵野町東遺跡　土器**

SD101




**蔵野町東遺跡　土器**
SD101







**蔵野町東遺跡　土器**

SD101







**蔵野町東遺跡　土器**
SD101

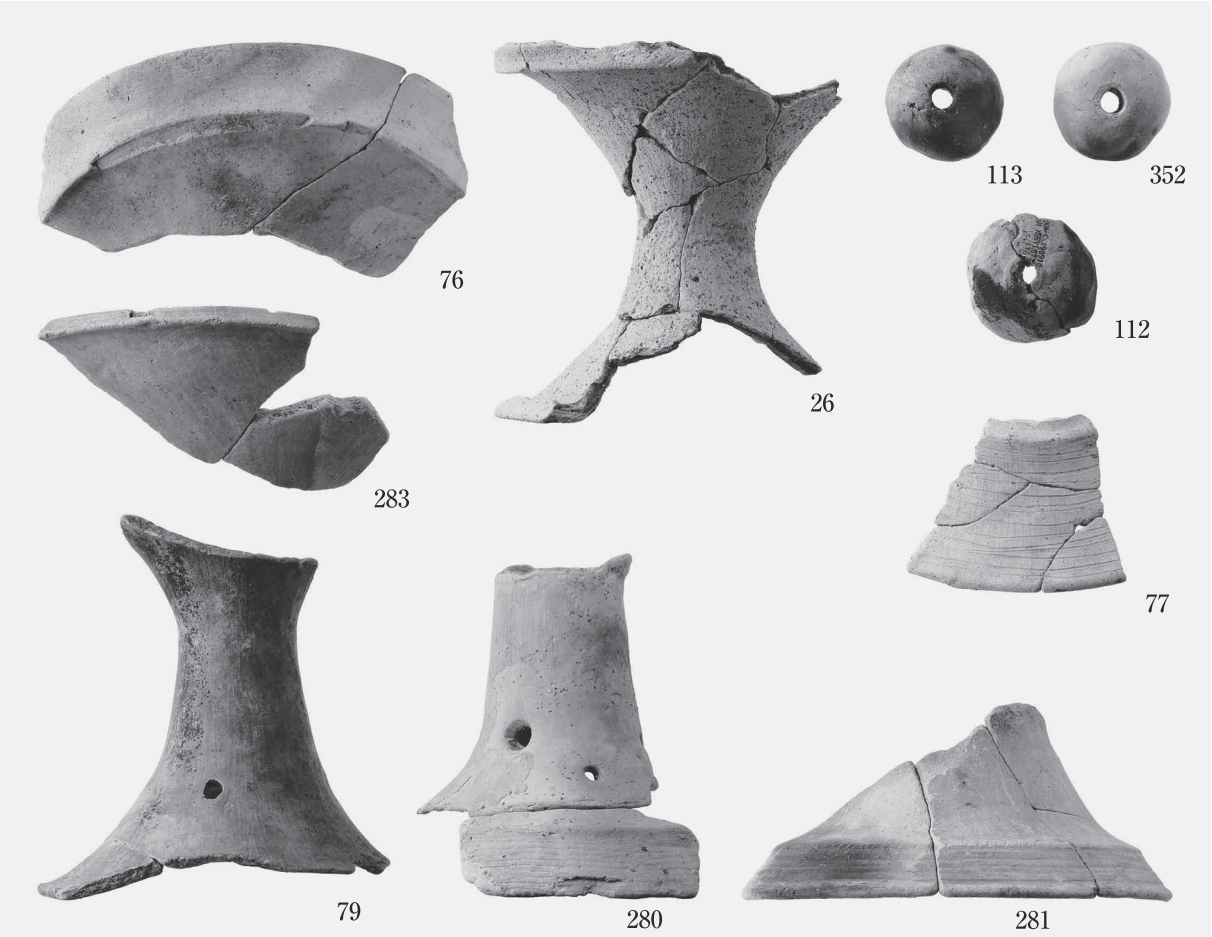


**蔵野町東遺跡　土器**

SD101



**蔵野町東遺跡　土器**

SD101　SK167　包含層







**蔵野町東遺跡　土器**

SD101







**蔵野町東遺跡　土器**
SD101







**蔵野町東遺跡　土器**
SD101







**蔵野町東遺跡　土器**
SD101







**蔵野町東遺跡　土器**

SD101　包含層







**蔵野町東遺跡　土器・陶磁器・木製品**

SD7　SD18　SD70　SD101　SK69　包含層



**蔵野町東遺跡　木製品**
SD101

790

825

823

827

800

829

791

824



798

**蔵野町東遺跡　木製品**
SD101

772

771

843

801

842

**蔵野町東遺跡　木製品**

SD101

780

766

779

839

840

**蔵野町東遺跡　木製品**

SD101

793

773

784

767

768

786

**蔵野町東遺跡　木製品**
SD101

813

812

814

799

847

848

845

**蔵野町東遺跡　木製品・石製品**
SD101　包含層



**蔵野町遺跡　全景**

1. A・B・C 地区全景（南西から）　2. A 地区全景（北東から）

**蔵野町遺跡　溝・自然流路**

1. A 地区 SD1（南西から）　2. A 地区 SD6（北から）



**蔵野町遺跡　全景**

1. B・C 地区全景（南西から）　2. B 地区全景（北から）



**蔵野町遺跡　全景・溝**

1. C地区全景（北から）　2. C地区 SD110（北西から）







**蔵野町遺跡　溝・自然流路**

1. SD14・17（北から）　2. SD54～57（南から）　3. SD6（北から）　4. SD9（西から）　5. SD56（南から）
6. SD57（南から）　7. SD110（南から）　8. SD1 出土状況（北から）







**蔵野町東遺跡・駒方南遺跡　土器・陶磁器・土製品**

SD15　SD56　SD58　SD106　SD110　包含層

（駒方南遺跡）

**蔵野町東遺跡・駒方南遺跡　土器・石製品**

SD1　SD6　包含層



**駒方南遺跡　全景**

1. 全景（南東から）　2. 全景（南西から）

2013（平成25）年３月４日　印刷
2013（平成25）年３月15日　発行

富山県文化振興財団埋蔵文化財発掘調査報告第54集

# 下黒田遺跡
# 下佐野遺跡
# 諏訪遺跡
# 蔵野町東遺跡
# 蔵野町遺跡
# 駒方南遺跡

## 発掘調査報告

― 北陸新幹線建設に伴う埋蔵文化財発掘報告Ⅷ―
第二分冊

編集・発行　公益財団法人富山県文化振興財団
埋蔵文化財調査事務所
〒930-0887　富山市五福4384番１号
TEL 076－442－4229

印　　刷　越浜印刷株式会社
〒939-8214　富山市黒崎松ノ木割624
TEL 076－425－0283