山辺町埋蔵文化財調査報告書第８集

K-808

山辺町遺跡地図

1999

山形県山辺町教育委員会

序

山辺町には、先人が残した数多くの文化遺産があります。そのなかで、土中に埋もれている、「遺跡」を埋蔵文化財とよんでおります。

本書は、その埋蔵文化財の分布状況を２万５千分の１の地図におとしたものです。

山辺町内には、白鷹丘陵での縄文時代の拠点的集落と思われる向原（嶽原）遺跡や、弥生時代後期の天王山式土器が出土した蓮台寺遺跡などが知られています。

さらには、埴輪を樹立する古墳としては日本海最北限の大塚天神古墳、奈良時代の人々の足跡が水田跡からそっくりあらわれた山辺南部条里、山野辺義忠（光茂）が整備した山野辺城跡など、各時代ごとに重要な埋蔵文化財が存在し、連綿と人々の生活が営まれ、現在へと続く文化が形成されてきました。

また今回の分布図には記載されておりませんが、北山地区からは旧石器時代の石刃が出土しております。

山辺町では、それらの貴重な埋蔵文化財を、町民の皆様と一緒に保護し、育てていきたいと考えております。

そのため、今回遺跡地図を刊行し、多くの方々に、埋蔵文化財（遺跡）の存在をお知らせできればと思います。

この地図が、文化財保護対策を推進するために、活用されれば幸いに存じます。

皆様には、今後とも一層のご助言とご指導を賜りますようお願い申しあげ、ごあいさつといたします。

平成11年12月

山辺町教育委員会
教育長　髙　橋　達　雄

例　言

1　本書の目的は、山辺町内にある埋蔵文化財包蔵地を周知し、保護・活用を図るためのものである。

2　本書は、1962年「山辺町埋蔵文化財包蔵地調査報告書」、1978年「山形県遺跡地図」1979年「山形県埋蔵文化財調査報告書第19集分布調査報告書（6）山形西部地区関係遺跡」、1996年「山形県中世城館遺跡調査報告書」並びに、1979年からの発掘調査及び分布調査の成果をもとに、1998年5月から1999年10月までに実施した分布調査の結果に基づき作成したものである。

なお、2001年（平成13年）までの間に、町史編纂事業にともない、詳細な埋蔵文化財分布調査を実施する予定である。

3　調査の体制などは次の通りである。

①調査期間　　平成10年5月～平成11年10月

②調 査 員　　三浦　浩人

③事 務 局

平成10年度　　渡辺　秀彦（山辺町教育委員会教育次長）
　　三浦　康市（山辺町教育委員会総務主査）

平成11年度　　渡辺　秀彦（山辺町教育委員会教育次長）
　　長谷川吉則（山辺町教育委員会社会教育係長）

4　本書の作成は、三浦浩人があたった。

5　調査及び本書の作成には、佐藤継雄氏、茨木光裕氏、村山賢司氏、黒坂雅人氏ならびに関係諸機関・諸氏よりご指導ご協力をいただいた。記して謝意を表する。

6　本書で使用した地形図は、次の通りである。

全体図　　山辺町役場（平成9年）　5万分の1［縮小して使用］

詳細図　　国土地理院　山形北部（平成3年）、宮宿（平成10年）、白鷹山（昭和60年）　2万5千分の1

本書の詳細図A図～F図は、建設省国土地理院長の承認を得て同院発行の1／25,000地形図を複製したものです。（承認番号平11東複第624号）

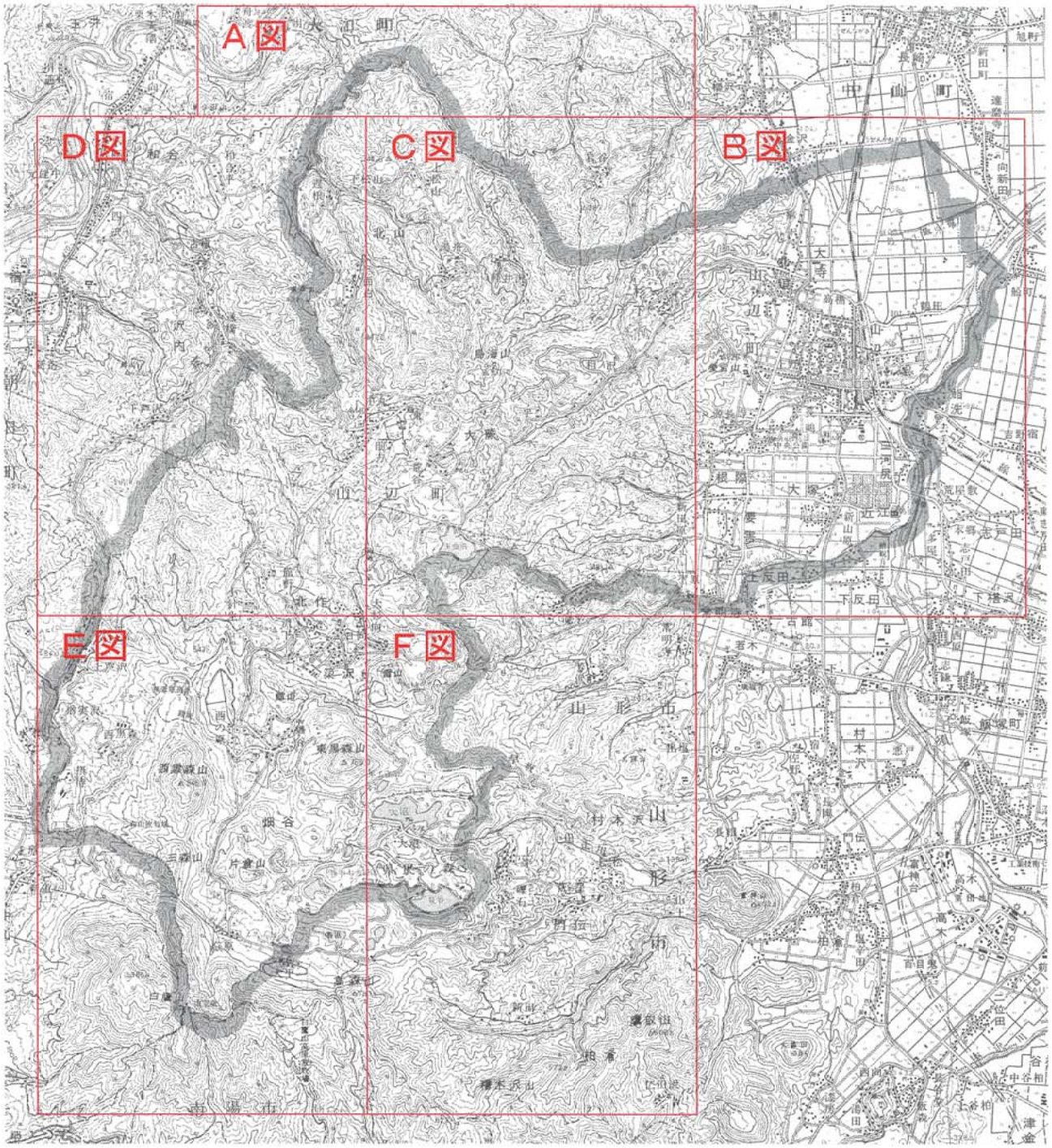
A図
B図
C図
D図
E図
F図
中山町
山辺町
山形市
村本沢山
南陽市

A図

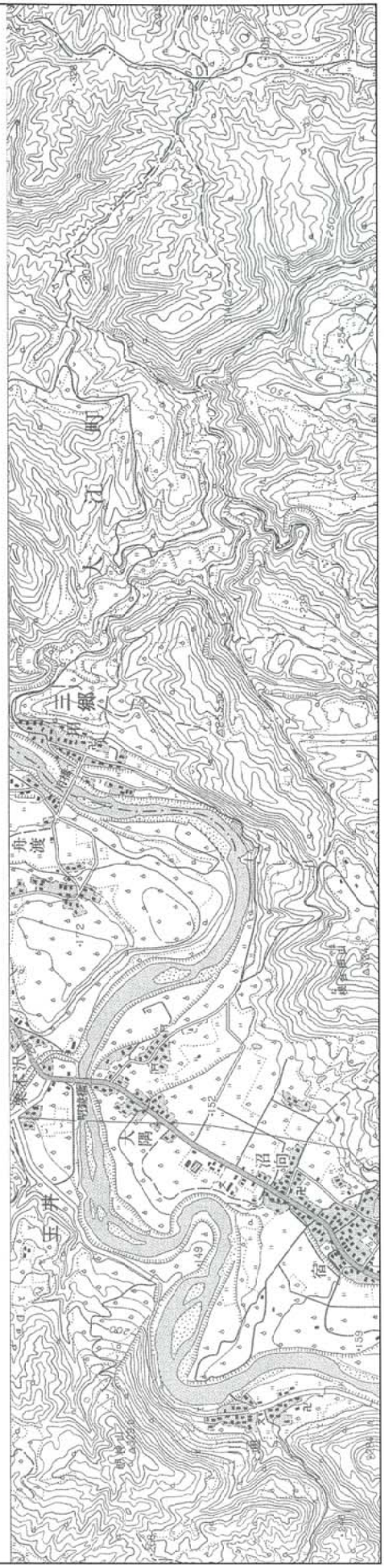

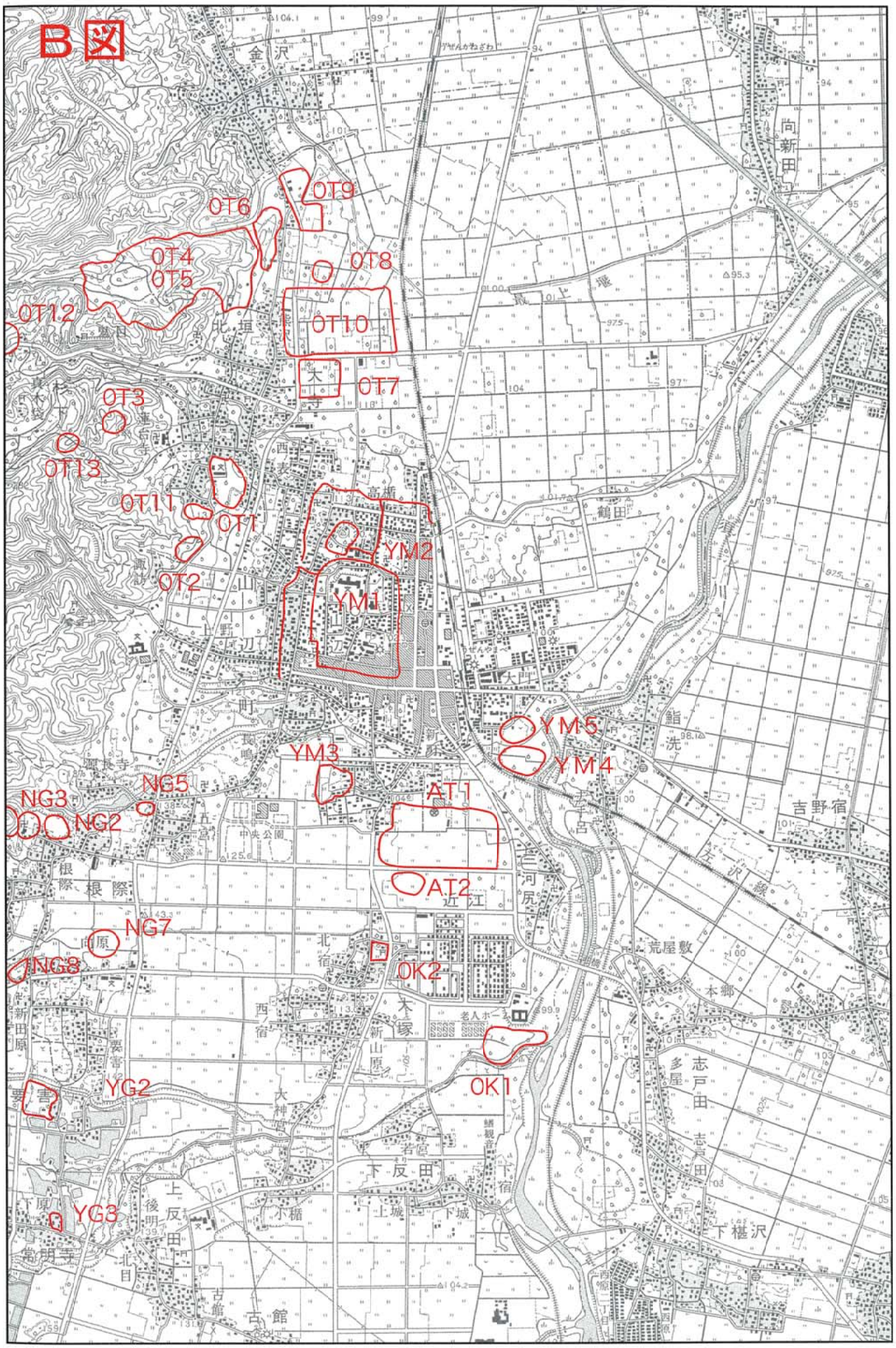
B図
OT6
OT9
OT4
OT5
OT8
OT12
OT10
OT7
OT3
OT13
OT11
OT1
OT2
YM2
YM1
YM5
YM4
YM3
NG5
NG3
NG2
AT1
AT2
NG7
NG8
OK2
OK1
YG2
YG3
金沢
尚新田
北垣
大寺
高橋
鶴田
上野
長嶋
中央公園
根際
近江
北宿
大塚
西宿
新山原
大神
若宮
下反田
上城
下城
上反田
後明
小橋
古館
常明寺
吉野宿
荒屋敷
本郷
志戸田
下椹沢

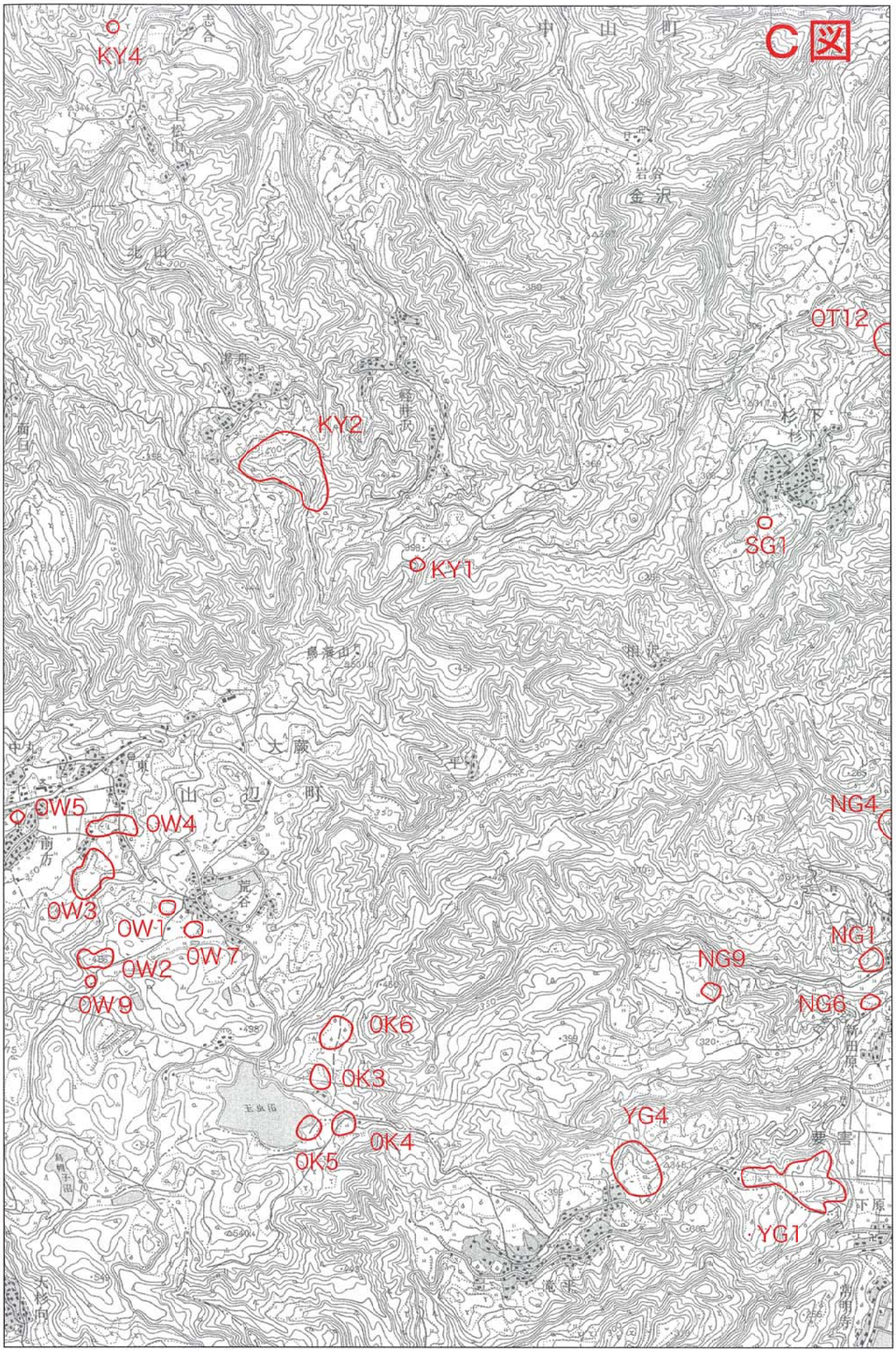
C図
KY4
KY2
KY1
OT12
SG1
NG4
NG1
NG9
NG6
OW5
OW4
OW3
OW1
OW7
OW2
OW9
OK6
OK3
OK4
OK5
YG4
YG1
中山町
金沢
北山
杉下
太蔵
山辺町
荒谷
前方
東
相沢
平
新田原
要害
下原
滝平
大杉向

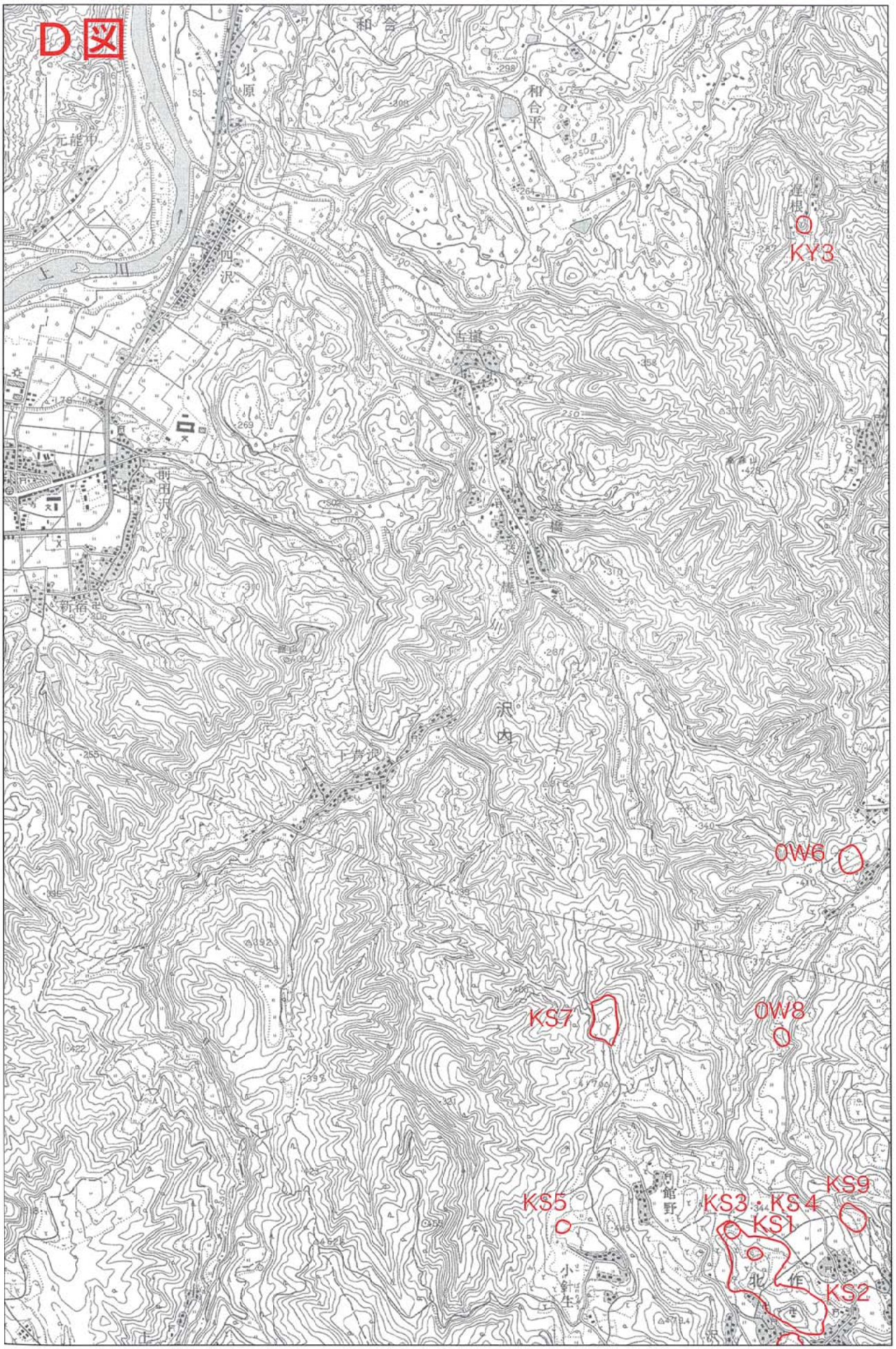
D図
和合
少原
和合平
元能中
四沢
KY3
0W6
KS7
0W8
KS5
KS3・KS4
KS1
KS9
KS2
館野
小針生
北作

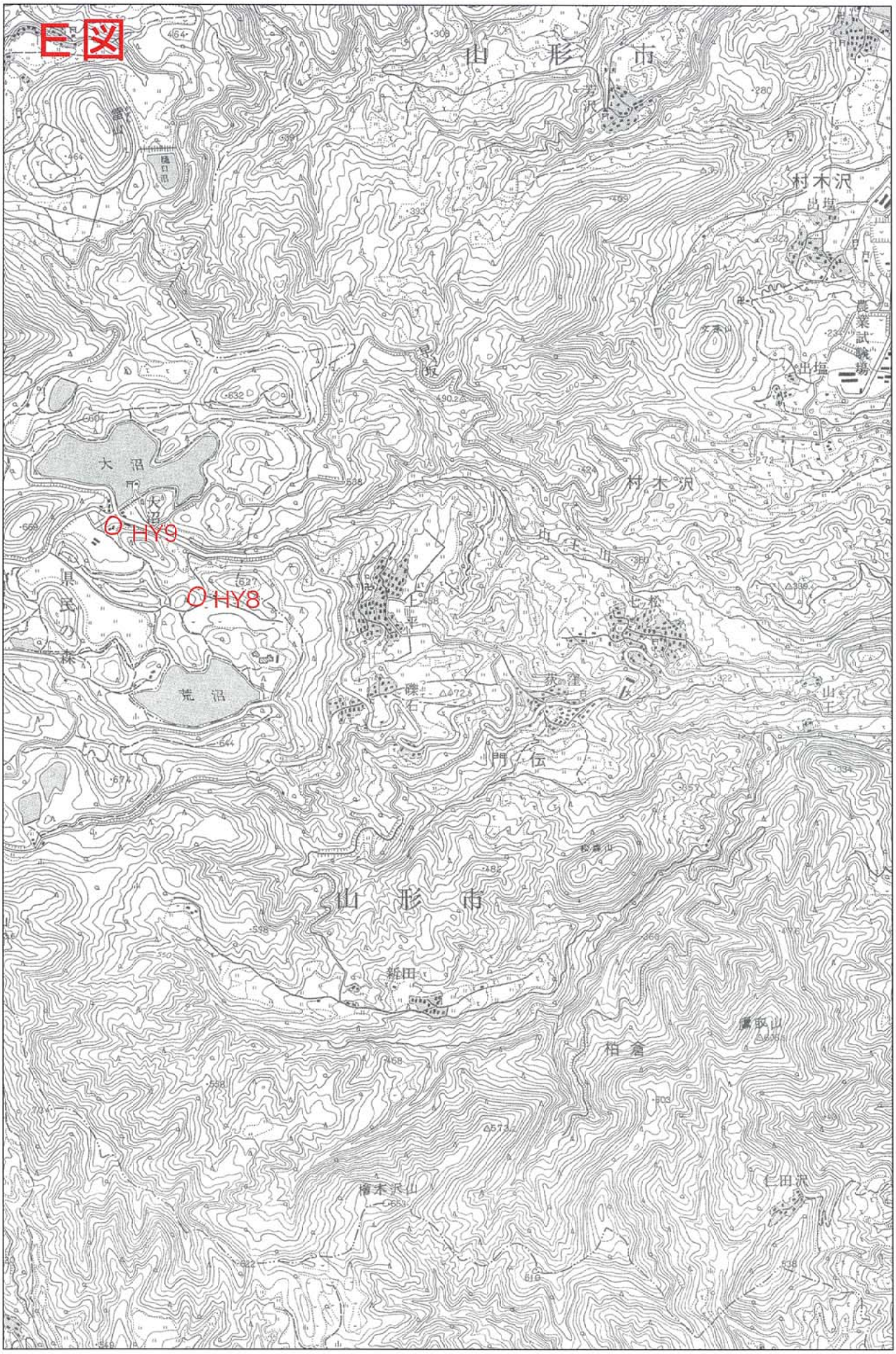
E図
山形市
村木沢
出塩
農業試験場
大沼
HY9
HY8
県民の森
荒沼
礫石
茨窪
門伝
山形市
新田
柏倉
雷取山
仁田沢
檜木沢山

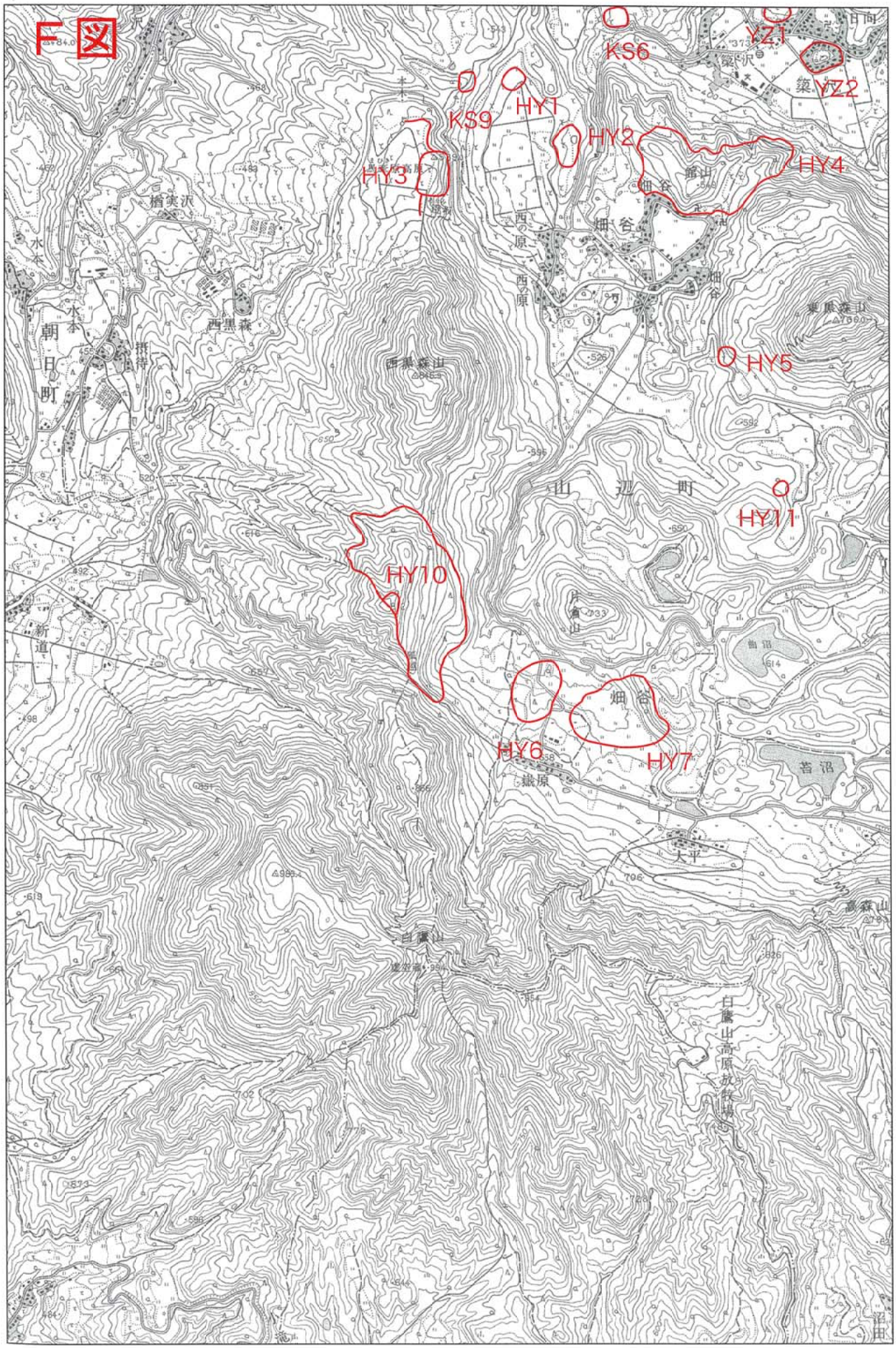
F図
KS6
YZ1
YZ2
KS9
HY1
HY2
HY3
HY4
HY5
HY6
HY7
HY10
HY11
畑谷
西の原
西黒森
西黒森山
東黒森山
山辺町
朝日町
新道
織原
大平
白鷹山
白鷹山高原放牧場
苔沼
曲沼
月山
日向
築沢
檜実沢
水本

山辺町内遺跡一覧

No.	遺跡番号	遺跡名	県番号	城館番号	種別	所在地	立地	現状	時代	遺構等	遺物	文献など
1	YM1	山野辺城跡	345	３０１－０１４	城跡	大字山辺字楯ほか	台地	宅地ほか	中世・江戸	堀・出丸ほか		
2	YM2	高楯城跡	346	３０１－０１３	城跡	大字山辺字北町	台地	境内地・宅地ほか	室町・江戸	堀・郭・井戸跡	土師器・中世陶器	
3	YM3	嶋之前遺跡			散布地	大字山辺字嶋之前	台地	畑ほか	平安		須恵器	
4	YM4	庚段遺跡			集落跡	大字山辺字庚段	平地	水田ほか	奈良・平安		赤焼土器	
5	YM5	柳清水遺跡			集落跡	大字山辺字庚段	平地	水田ほか	奈良・平安			
6	OT1	蓮台寺遺跡	347		集落跡	大字大寺字蓮台寺	台地	旧大寺小学校跡	弥生後期		天王山式土器	
7	OT2	諏訪原遺跡	348		集落跡	大字大寺字諏訪原	山麓	畑ほか	奈良～鎌倉		須恵器・中世陶器	
8	OT3	安国寺裏山遺跡	349		経塚	大字大寺字小鶴沢	山頂	山林	中世・江戸	土壇状遺構	舎利外容器ほか	
9	OT4	坊主窪古墳群	351		古墳	大字大寺字西光山	丘陵平坦地	山林・畑	古墳～奈良	前方後円墳・円墳ほか		町報告書第２号
10	OT5	壇の山古墳群	350		古墳	大字大寺字西光山	丘陵台地	山林	古墳～奈良	円墳		町報告書第２号
11	OT6	西光山館跡	352	３０１－０１１	館跡	大字大寺字熊沢	丘陵台地	畑ほか	中世			
12	OT7	塚田遺跡	353		集落跡	大字大寺字竹の花	平地	大寺小学校敷地	平安（９世紀）	掘建柱建物４棟ほか	須恵器・土師器ほか	町報告書第４号
13	OT8	良実塚	354		墳墓？	大字大寺字新館	台地	畑ほか	平安（古墳？）	崩壊している	直刀	
14	OT9	新館遺跡	355	３０１－０１２	集落跡	大字大寺字新館	台地	畑ほか	平安（１０世紀）	掘建柱建物５棟ほか	須恵器・土師器ほか	県報告書
15	OT10	山辺北条里遺跡	356		条里	大字大寺字上江・新田	平地	水田	奈良～平安		須恵器・土師器	
16	OT11	蓮台寺跡遺跡			寺院跡	大字大寺字蓮台寺	台地	宅地ほか	中世			
17	OT12	鬼の目遺跡			庵跡	大字大寺字鬼の目	丘陵傾斜地	山林	中世			
18	OT13	千場春日山遺跡			経埋納遺構	大字大寺字小鶴沢	台地	原野	江戸		一字一石経	
19	SS1	杉下遺跡	357		集落跡	大字杉下	山間台地	畑ほか	縄文中期		石篦・尖頭器状石器ほか	
20	KY１	金城遺跡	358		散布地	大字北山字軽井沢	山腹	山林	縄文中期		石篦・フレークほか	
21	KY2	楯の峯館跡	359	３０１－００１	館跡	大字北山字湯舟	山頂	山林	戦国時代	空堀		
22	KY3	遅根遺跡	360		散布地	大字北山字遅根	山腹	山林	縄文中期		大木９式土器・石篦ほか	
23	KY4	上松山遺跡	361		散布地	大字北山字松山	山腹	山林	縄文		石篦・フレークほか	
24	OW1	荒谷遺跡	362		散布地	大字大蕨字荒谷	丘陵台地	畑ほか	縄文中期		土器・石器	
25	OW2	荒谷館跡	363	３０１－００３	館跡	大字大蕨字荒谷	丘陵台地	ゴルフ場・山林	中世	二重空堀・東郭破壊		町報告書第３集
26	OW3	蟹沢館跡	364	３０１－００２	館跡	大字大蕨字前田	山腹台地	畑ほか	中世	空堀		
27	OW4	壇の森墳墓	365		墳墓	大字大蕨	山腹台地	山林	中世		中世土器・石製容器	
28	OW5	前方A遺跡	366		散布地	大字大蕨字前方	丘陵	山林・墓地	縄文中期		石篦・フレーク	
29	OW6	前方B遺跡	367		散布地	大字大蕨字前方	丘陵	山林・墓地	縄文中期		石篦・フレーク	
30	OW7	松保遺跡			散布地	大字大蕨字松保	山頂	原野	縄文後期	不明	石斧・石篦	
31	OW8	袖之原遺跡			散布地	大字大蕨字袖之原	山麓	山林	縄文	不明	石篦・フレーク	
32	OW9	楯の山遺跡			散布地	大字大蕨字前田	山腹	畑	縄文	不明	石篦	
33	KS1	沢下遺跡	368		散布地	大字北作字沢下	台地	畑ほか	縄文中期後半		土器	
34	KS2	楯山館跡	370	３０１－００５	館跡	大字北作字楯山	山頂	山林	中世	平坦地・帯曲輪		
35	KS3	楯山古墳	369		古墳	大字北作字楯山	台地	山林	奈良（古墳？）		箱式石棺１基	
36	KS4	楯山遺跡			散布地	大字北作字楯山	台地	山林	縄文中期	不明	大木８b式土器	
37	KS5	小針生遺跡	372		散布地	大字北作字小針生	山腹(台地)	山林	縄文		石鏃・フレーク	
38	KS6	藁田石遺跡	373		集落跡	大字北作字藁田石	台地	畑ほか	縄文～古墳・奈良		大木８式土器・土師器ほか	

No.	遺跡番号	遺跡名	県番号	館番号	種別	所在地	立地	現状	時代	遺構等	遺物	文献など
39	KS7	北作古屋敷館跡			館跡	大字北作字古屋敷	台地	送電施設	戦国時代	曲輪・虎口など		町報告書第５集
40	KS8	大畑館跡		３０１－００４	砦	大字北作字楯附場・森	山麓斜面	畑・水田ほか	戦国時代	ほぼ消滅		
41	KS9	しだみ沢陣所跡		３０１－００７	陣所	大字北作字しだみ沢	丘陵台地	山林	近世初期	空堀		
42	YZ1	簗沢遺跡	371		集落跡	大字簗沢字橋本	台地	畑ほか	縄文中期		土器片	
43	YZ2	簗沢館跡		３０１－００６	砦	大字簗沢字楯	独立丘	山林・宅地ほか	近世初期	帯曲輪		
44	HY1	案内所入遺跡	374		散布地	大字畑谷	台地麓	山林・畑	平安		土師器	
45	HY2	西の原遺跡	375		集落跡	大字畑谷	山麓台地	山林・畑	縄文中期		大木８b式土器	
46	HY3	鐙坂濠跡群	376	３０１－００９	館跡	大字畑谷字ハラダ石	丘陵	山林	近世初期	土塁・空堀		
47	HY4	畑谷城跡	377	３０１－００８	城跡	大字畑谷字館山外	独立丘	山林ほか	中世・近世	空堀・曲輪・竪堀など		
48	HY5	念仏壇墳墓	378		墳墓	大字畑谷	丘陵	山林	近世初期			
49	HY6	五番酒遺跡	379		散布地	大字畑谷	山麓台地	原野	縄文中期		石鏃	
50	HY7	向坂遺跡	380		集落跡	大字畑谷	山麓	原野	縄文中期		大木７b～８b・土器	
51	HY8	大沼A遺跡	381		散布地	大字畑谷	山麓	山林・公園・池沼	縄文中期		石皿・大木８b式土器	
52	HY9	大沼B遺跡	382		散布地	大字畑谷	山麓	山林・公園・池沼	縄文中期		大木７b～８b・土器	
53	HY10	三森山見張所跡		３０１－０１０	哨堡	大字畑谷字上の平	山頂	山林	戦国時代	土塁		
54	HY11	杉谷遺跡			散布地	大字畑谷字上郷	山麓	山林	縄文中期	不明	土器・石器	
55	NG1	根際古墳	387		古墳	大字根際字南の前	丘陵台地	山林・原野	古墳		箱式石棺１基	
56	NG2	根際的場遺跡	388		散布地	大字根際字的場	山麓台地	畑・原野・宅地	縄文		石器	
57	NG3	普広寺境内経塚	389		経塚	大字根際字門前	山麓台地	境内地	江戸		一字一石経	
58	NG4	普広寺山経塚	390		経塚	大字根際字門前	山頂平坦地	墓地・山林	平安末～鎌倉初		陶製経筒外容器・珠洲焼	
59	NG5	源長寺遺跡			経埋納遺構	大字根際字源長寺	平地	宅地ほか	江戸		一字一石経	
60	NG6	塔の森遺跡			経塚	大字根際字田子山	丘陵台地	山林	平安末～鎌倉初			
61	NG7	原遺跡	391		散布地	大字根際字向原	段丘	水田	縄文晩期			
62	NG8	向原遺跡	392		集落跡	大字根際字向原	沢の段丘	畑・宅地	縄文晩期		土器・石器など	
63	NG9	藤内山館跡		３０１－０１５	哨堡	大字根際字藤内山	丘陵台地	山林など	中世？	土塁		
64	OK1	大塚遺跡	393		集落跡	大字大塚字近江	河岸段丘	畑・原野	古墳時代前・中期		塩釜・南小泉Ⅱ式土器	
65	OK2	大塚天神古墳			古墳	大字大塚字大塚	段丘	境内地・水田ほか	古墳時代	墳丘・周溝	円筒埴輪・朝顔型埴輪	町報告書第６・７集
66	OK3	玉虫古窯跡群	383		窯跡	大字大塚字能中	山間傾斜面	山林・原野	平安（９世紀）		須恵器	町報告書第１集
67	OK4	玉虫A遺跡	384		散布地	大字大塚字雉子平	湖畔平地	原野	縄文			
68	OK5	玉虫B遺跡	385		散布地	大字大塚字雉子平	湖畔	原野・湖沼	平安			
69	OK6	能中遺跡			寺院跡	大字大塚字能中	丘陵	山林	平安～鎌倉			
70	YG1	要害古墳	386		古墳	大字要害字黒坂	山麓台地	原野・山林	古墳・中世			
71	YG2	樋幡城跡		３０１－０１６	館跡	大字要害字熊の前	平地	畑・宅地ほか				
72	YG3	佐藤理兵衛屋敷		３０１－０１７	居宅	大字要害字下原	平地	宅地ほか				
73	YG4	黒坂里道Ⅰ遺跡			寺院跡	大字要害字黒坂	丘陵	畑・原野	平安～鎌倉			
74	AT1	山辺南条里遺跡	394		条里	三河・清水ほか	平地	水田	奈良・平安		須恵器・土師器	県報告書
75	AT2	一本杉遺跡	395		集落跡	三河	平地	水田	奈良前期		栗囲式土器	

報告書抄録

ふりがな	やまのべまちいせきちず
書名	山辺町遺跡地図
副書名	
巻次	
シリーズ名	山辺町埋蔵文化財調査報告書
シリーズ番号	第８集
編集者名	三浦　浩人
編集機関	山辺町教育委員会
所在地	〒990-0301 山形県東村山郡山辺町大字山辺１番地
発行年月日	平成11年11月30日

ふりがな 所収遺跡名	ふりがな 所在地	コード		北緯	東経	調査期間	調査面積	調査原因
		市町村	遺跡番号					
		6301				19980501～ 19991030		町内の遺跡分布状況の把握

所収遺跡名	種別	主な時代	主な遺構	主な遺物	特記事項

山辺町埋蔵文化財調査報告書第８集
山　辺　町　遺　跡　地　図

平成11年12月24日

編集　山辺町教育委員会
発行　山辺町教育委員会
〒990-0301　山形県東村山郡山辺町大字山辺１番地
Tel 023-664-6033
印刷　藤庄印刷（株）
〒990-0821　山形市北町１丁目３番１号
Tel 023-684-5555

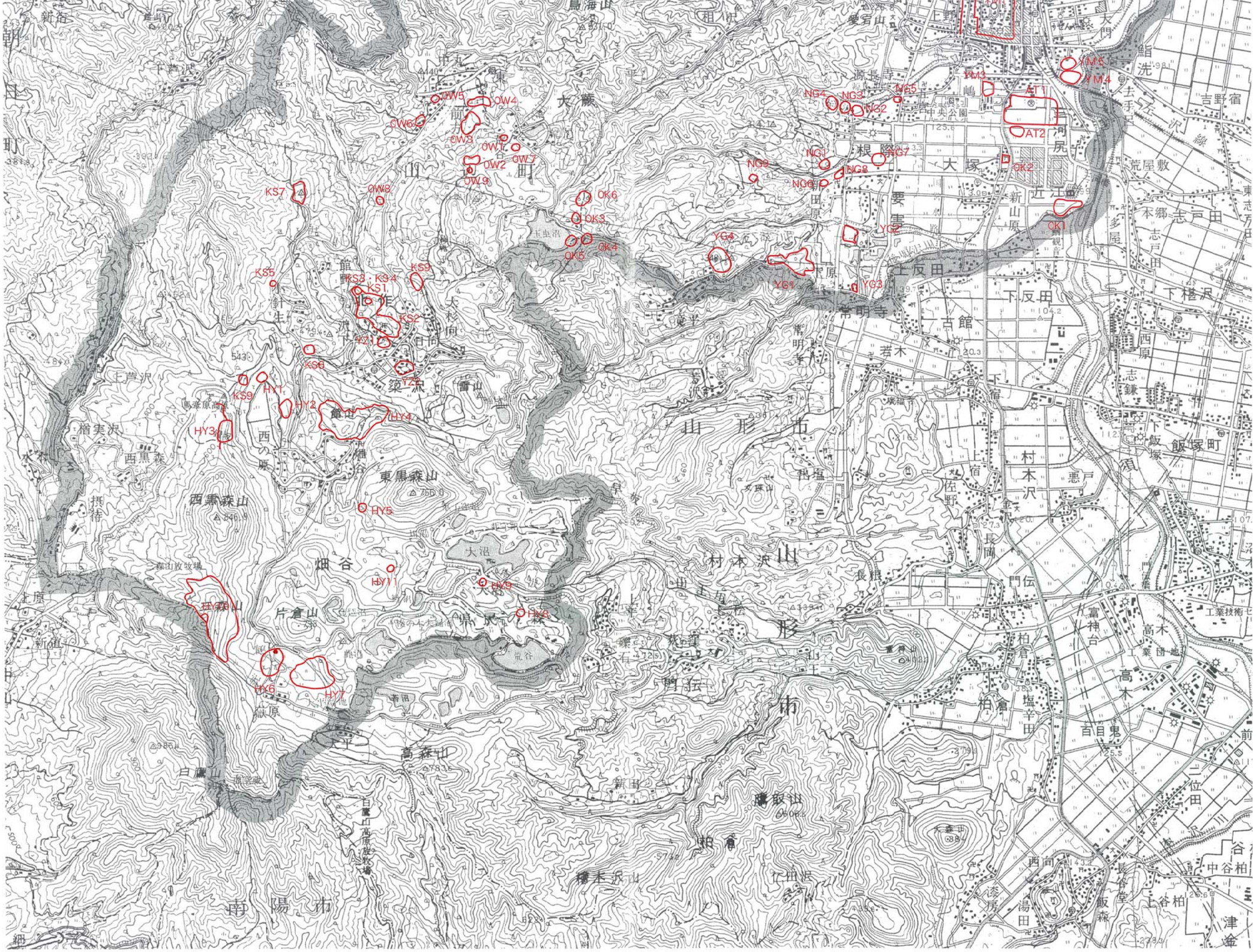
OW5
OW4
OW6
OW3
OW1
OW2
OW7
OW9
OW8
KS7
OK6
OK3
OK4
OK5
KS5
KS3
KS4
KS1
KS9
KS2
KS8
HY1
HY2
HY3
HY4
HY5
HY11
HY9
HY8
HY6
HY7
YG4
YG1
YG2
YG3
NG4
NG3
NG5
NG2
NG1
NG9
NG8
NG6
NG7
YM3
YM5
YM4
AT1
AT2
OK2
OK1
大蔵
山形市
南陽市
東黒森山
西黒森山
畑谷
片倉山
高森山
白鷹山
大塚
上反田
下反田
古館
常明寺
村本沢
柏倉
高木
志戸田
吉野宿
飯塚町
下椹沢

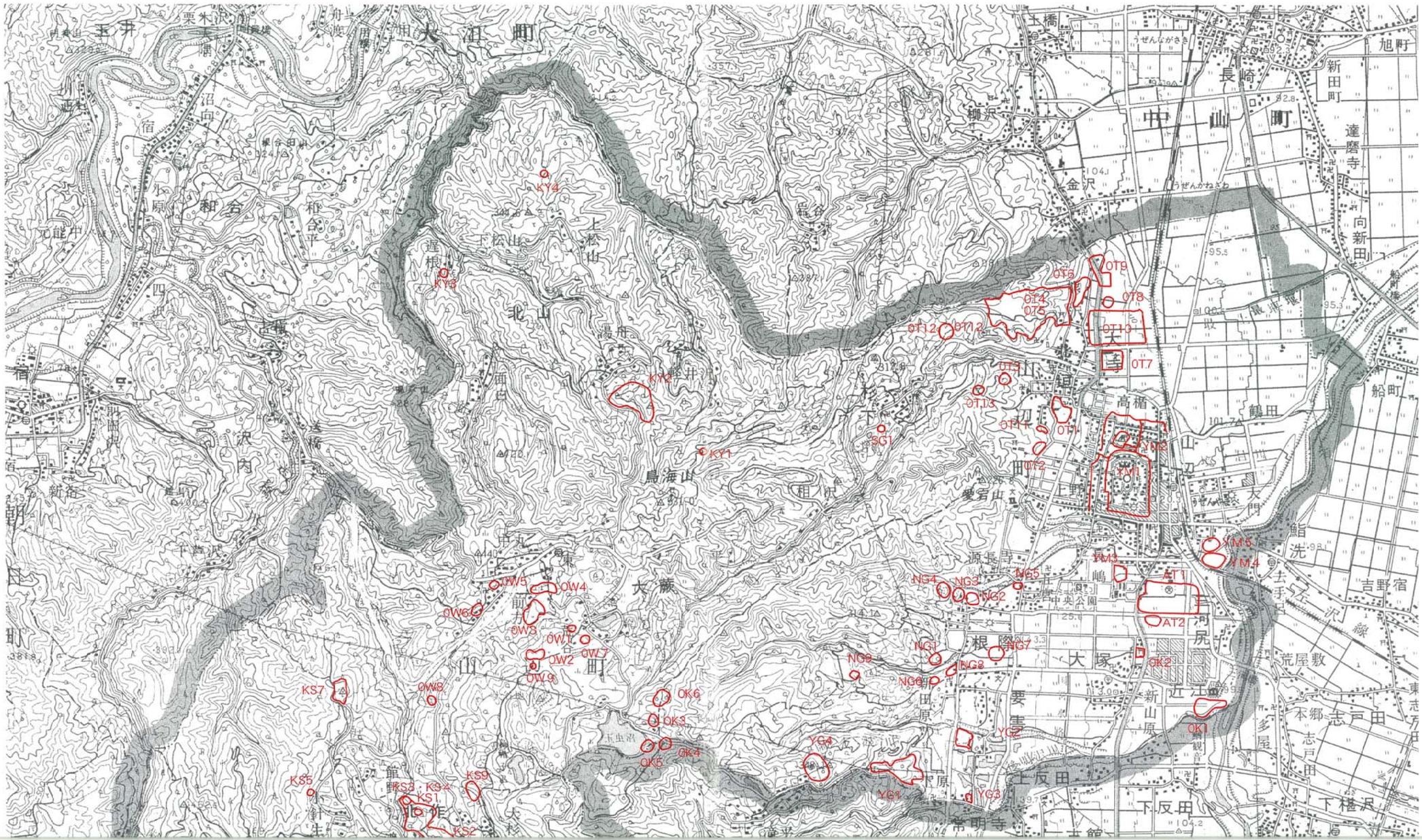
大沼町
玉井
栗木沢
舟渡
和合
和合平
元能中
宿
沼向
川西
四ノ沢
吉橋
新宿
朝日
下吉沢
中丸
北山
下松山
上松山
遅根
漫舟
鳥海山
大藪
前山
町
KY1
KY2
KY3
KY4
OW1
OW2
OW3
OW4
OW5
OW6
OW7
OW8
OW9
KS1
KS2
KS3
KS4
KS5
KS7
KS9
OK1
OK2
OK3
OK4
OK5
OK6
YG1
YG2
YG3
YG4
NG1
NG2
NG3
NG4
NG5
NG6
NG7
NG8
NG9
SG1
OT1
OT2
OT3
OT4
OT5
OT6
OT7
OT8
OT9
OT10
OT12
OT13
YM1
YM2
YM3
YM4
YM5
AT1
AT2
土橋
うぜんながさき
長崎
中山町
旭町
新田町
達磨寺
柳沢
金沢
うぜんかねざわ
向新田
船町
鶴田
高稲
上野
源長寺
嶋
中央公園
大門
鮎洗
吉野宿
去手
大沢線
河尻
大塚
根際
要害
近江
新山原
荒屋敷
本郷
志戸田
多屋
上反田
下反田
下槌沢
常明寺
上館
田原
中原
鍋観音