富山県文化振興財団
埋蔵文化財発掘調査報告第14集

石名田木舟遺跡発掘調査報告

―― 能越自動車道建設に伴う 埋蔵文化財発掘報告Ⅲ ――

第二分冊
中世以降編

2002年

財団法人 富山県文化振興財団
埋蔵文化財調査事務所

上　瀬戸美濃　　下　交趾



左　SD7003　　右　SD7003出土遺物

上　SD7030出土遺物　　下　瓦質土器

石名田木舟遺跡発掘調査報告

―― 能越自動車道建設に伴う
埋蔵文化財発掘報告Ⅲ ――

第二分冊
中世以降編

2002年

財団法人 富山県文化振興財団
埋蔵文化財調査事務所

目　　次

第Ⅴ章　遺構・遺物 …… 1

1　中世（A地区～C地区）

A　掘立柱建物 …… 1

B　土台建物 …… 51

C　礎石建物 …… 55

D　溝 …… 63

E　道路状遺構 …… 101

F　井戸 …… 108

G　土坑 …… 139

H　包含層出土遺物 …… 208

2　中世（D地区～H地区）

A　掘立柱建物 …… 310

B　土台建物 …… 360

C　溝 …… 373

D　井戸 …… 441

E　土坑 …… 502

F　包含層出土遺物 …… 577

第Ⅵ章　考　　察 …… 663

1　6世紀の遺物 …… 663

2　古代建物群の構成と変遷 …… 664

3　古代の遺物 …… 692

4　蛍光X線分析と考古学的見解 …… 717

5　石名田木舟遺跡C地区における中・近世の遺構の変遷について …… 742

6　石名田木舟遺跡F～H地区の建物群の変遷について …… 748

7　石名田木舟遺跡B2地区の建物変遷 …… 757

8　石名田木舟遺跡で検出された液状化現象の痕跡 …… 764

第Ⅶ章　結　　語 …… 772

巻首図版目次

巻首図版１　瀬戸美濃　交趾
巻首図版２　ＳＤ7003　ＳＤ7003出土遺物
巻首図版３　ＳＤ7030出土遺物　瓦質土器

挿　図　目　次

第151図　遺構実測図　ＳＢ101　ＳＢ102
第152図　遺構・遺物実測図　ＳＢ101　ＳＰ513
第153図　遺構実測図　ＳＢ102
第154図　遺構実測図　ＳＢ103　ＳＢ104
第155図　遺構実測図　ＳＢ103
第156図　遺構・遺物実測図　ＳＢ104　ＳＰ234
第157図　遺構実測図　ＳＢ105　ＳＢ106　ＳＡ11～ＳＡ13
第158図　遺構・遺物実測図　ＳＢ105　ＳＰ162　ＳＰ163
第159図　遺構実測図　ＳＢ106　ＳＡ13
第160図　遺物実測図　ＳＰ133　ＳＰ135　ＳＡ13
第161図　遺構・遺物実測図　ＳＢ107　ＳＰ412　ＳＰ413　ＳＰ416
第162図　遺構実測図　ＳＢ107
第163図　遺構実測図　ＳＢ108～ＳＢ111
第164図　遺構実測図　ＳＢ108　ＳＢ109
第165図　遺構・遺物実測図　ＳＢ110　ＳＰ394
第166図　遺構実測図　ＳＢ112　ＳＡ14
第167図　遺構実測図　ＳＢ111　ＳＢ112　ＳＡ14
第168図　遺構実測図　ＳＢ113～ＳＢ117
第169図　遺構実測図　ＳＢ113
第170図　遺物実測図　ＳＰ666　ＳＰ668
第171図　遺構・遺物実測図　ＳＢ114　ＳＰ604　ＳＰ619　ＳＫ803
第172図　遺構・遺物実測図　ＳＢ115　ＳＰ649　ＳＰ800
第173図　遺構・遺物実測図　ＳＢ116　ＳＰ633
第174図　遺構・遺物実測図　ＳＢ117　ＳＰ624
第175図　遺構実測図　ＳＢ118～ＳＢ120
第176図　遺構・遺物実測図　ＳＢ118　ＳＰ1983
第177図　遺構・遺物実測図　ＳＢ119　ＳＰ1986　ＳＰ1987　ＳＰ2004
第178図　遺構・遺物実測図　ＳＢ120　ＳＰ1934
第179図　遺構実測図　ＳＢ121　ＳＢ122
第180図　遺物実測図　ＳＰ1301　ＳＰ2135
第181図　遺物実測図　ＳＰ1341　ＳＰ2003　ＳＰ2031
第182図　遺構実測図　ＳＢ123　ＳＡ15
第183図　遺構実測図　ＳＢ123　ＳＡ15

目　　次

第Ⅴ章　遺構・遺物 …… 1

1　中世（A地区～C地区）

A　掘立柱建物 …… 1

B　土台建物 …… 51

C　礎石建物 …… 55

D　溝 …… 63

E　道路状遺構 …… 101

F　井戸 …… 108

G　土坑 …… 139

H　包含層出土遺物 …… 208

2　中世（D地区～H地区）

A　掘立柱建物 …… 310

B　土台建物 …… 360

C　溝 …… 373

D　井戸 …… 441

E　土坑 …… 502

F　包含層出土遺物 …… 577

第Ⅵ章　考　　察 …… 663

1　6世紀の遺物 …… 663

2　古代建物群の構成と変遷 …… 664

3　古代の遺物 …… 692

4　蛍光X線分析と考古学的見解 …… 717

5　石名田木舟遺跡C地区における中・近世の遺構の変遷について …… 742

6　石名田木舟遺跡F～H地区の建物群の変遷について …… 748

7　石名田木舟遺跡B2地区の建物変遷 …… 757

8　石名田木舟遺跡で検出された液状化現象の痕跡 …… 764

第Ⅶ章　結　　語 …… 772

第184図　遺構実測図　ＳＢ124～ＳＢ128
第185図　遺構実測図　ＳＢ124　ＳＢ125
第186図　遺構・遺物実測図　ＳＢ126　ＳＢ127　ＳＰ1509
第187図　遺構実測図　ＳＢ128
第188図　遺構実測図　ＳＢ139～ＳＢ142
第189図　遺構実測図　ＳＢ143　ＳＢ144
第190図　遺構実測図　ＳＢ145　ＳＢ146
第191図　遺構実測図　ＳＢ147　ＳＢ148
第192図　遺構実測図　ＳＢ149　ＳＢ150
第193図　遺構実測図　ＳＢ151～ＳＢ153
第194図　遺構実測図　ＳＢ152
第195図　遺物実測図　ＳＰ3485　ＳＰ3486　ＳＰ3499　ＳＰ3501　ＳＰ3560　ＳＰ3937
第196図　遺構実測図　ＳＢ133　ＳＢ134
第197図　遺構実測図　ＳＢ135　ＳＢ136
第198図　遺構実測図　ＳＢ137　ＳＢ138
第199図　遺構実測図　ＳＢ129　ＳＢ133～ＳＢ135
第200図　遺構実測図　ＳＢ129
第201図　遺構実測図　ＳＢ130　ＳＢ131
第202図　遺構実測図　ＳＢ121　ＳＢ122　ＳＢ130～ＳＢ132　ＳＢ136～ＳＢ138
第203図　遺物実測図　ＳＰ2092　ＳＰ2093
第204図　遺構実測図　ＳＢ132
第205図　遺構・遺物実測図　ＳＤ532
第206図　遺構・遺物実測図　ＳＤ102　ＳＤ258　ＳＤ292　ＳＤ294　ＳＤ296　ＳＤ297　ＳＤ306
ＳＤ307
第207図　遺構・遺物実測図　ＳＤ601　ＳＤ641～ＳＤ643
第208図　遺構実測図　ＳＤ1168　ＳＤ1231　ＳＤ1278　ＳＤ1397　ＳＤ1408　ＳＤ1582　ＳＤ1917
ＳＤ1953　ＳＤ1967　ＳＤ2485　ＳＤ2486　ＳＫ1253
第209図　遺構実測図　ＳＤ2020　ＳＤ2053　ＳＤ2102
第210図　遺物実測図　ＳＤ2485　ＳＤ2515
第211図　遺物実測図　ＳＤ2515
第212図　遺物実測図　ＳＤ2515
第213図　遺物実測図　ＳＤ2515
第214図　遺物実測図　ＳＤ2515
第215図　遺物実測図　ＳＤ1701　ＳＤ1919　ＳＤ1959　ＳＤ1967
第216図　遺物実測図　ＳＤ1967　ＳＤ1972　ＳＤ2309
第217図　遺物実測図　ＳＤ2839　ＳＤ2840
第218図　遺物実測図　ＳＤ1021　ＳＤ1098　ＳＤ1128　ＳＤ1132　ＳＤ1135　ＳＤ1165　ＳＤ1168
第219図　遺物実測図　ＳＤ1168
第220図　遺物実測図　ＳＤ1168
第221図　遺物実測図　ＳＤ1168
第222図　遺物実測図　ＳＤ1168
第223図　遺物実測図　ＳＤ1168
第224図　遺物実測図　ＳＤ1168

第225図　遺物実測図　ＳＤ1169　ＳＤ1278　ＳＤ1280
第226図　遺物実測図　ＳＤ1278
第227図　遺物実測図　ＳＤ1408　ＳＤ1471　ＳＤ1582　ＳＤ1917
第228図　遺物実測図　ＳＤ1917　ＳＤ1953
第229図　遺物実測図　ＳＤ1953
第230図　遺物実測図　ＳＤ1974　ＳＤ2005　ＳＤ2020
第231図　遺物実測図　ＳＤ2020　ＳＤ2041　ＳＤ2053　ＳＤ2242
第232図　遺構実測図　ＳＤ3534～ＳＤ3536　ＳＤ3572　ＳＤ3690～ＳＤ3692　ＳＫ3757
第233図　遺物実測図　ＳＤ3534　ＳＤ3535　ＳＤ3691
第234図　遺構実測図　ＳＦ１
第235図　遺物実測図　ＳＦ１　ＳＤ2831
第236図　遺構実測図　ＳＦ２　ＳＤ1985　ＳＤ2073
第237図　遺物実測図　ＳＦ２　ＳＤ1985
第238図　遺構・遺物実測図　ＳＦ２　ＳＤ1985
第239図　遺物実測図　ＳＦ３　ＳＤ1565
第240図　遺構実測図　ＳＥ504
第241図　遺構実測図　ＳＥ192　ＳＥ210　ＳＥ223　ＳＥ333
第242図　遺物実測図　ＳＥ192　ＳＥ210　ＳＥ223
第243図　遺構実測図　ＳＥ683
第244図　遺構実測図　ＳＥ1842　ＳＥ1938　ＳＥ2068
第245図　遺物実測図　ＳＥ1842
第246図　遺物実測図　ＳＥ1024　ＳＥ1842　ＳＥ1938　ＳＥ2068
第247図　遺構実測図　ＳＥ1022　ＳＥ1024　ＳＥ1083　ＳＥ1196　ＳＥ1230
第248図　遺物実測図　ＳＥ1196　ＳＥ1304　ＳＥ1345
第249図　遺構実測図　ＳＥ1304　ＳＥ1309
第250図　遺物実測図　ＳＥ1309
第251図　遺構実測図　ＳＥ1343
第252図　遺物実測図　ＳＥ1343　ＳＥ1450　ＳＥ1452　ＳＥ1837
第253図　遺構実測図　ＳＥ1345　ＳＥ1449　ＳＥ1465
第254図　遺構実測図　ＳＥ2097　ＳＫ2094
第255図　遺構実測図　ＳＥ3497　ＳＥ3525
第256図　遺構実測図　ＳＥ3685
第257図　遺構実測図　ＳＥ3686
第258図　遺構実測図　ＳＥ3688　ＳＥ3698
第259図　遺物実測図　ＳＥ3497　ＳＥ3525　ＳＥ3685　ＳＥ3688　ＳＥ3693　ＳＥ3700　ＳＥ3702
ＳＥ3912
第260図　遺構実測図　ＳＥ3695　ＳＥ3696
第261図　遺構実測図　ＳＥ3700
第262図　遺構実測図　ＳＥ3702　ＳＥ3744
第263図　遺構実測図　ＳＥ3912
第264図　遺構実測図　ＳＥ3952　ＳＥ3953
第265図　遺物実測図　ＳＥ3695　ＳＥ3953
第266図　遺構実測図　ＳＥ3687　ＳＥ3693　ＳＥ3694　ＳＥ3697　ＳＥ3704　ＳＥ3872

第267図　遺構実測図　ＳＫ515　ＳＫ528　ＳＫ540　ＳＫ541
第268図　遺構実測図　ＳＤ62　ＳＥ66　ＳＫ22　ＳＫ29　ＳＫ65　ＳＫ75
第269図　遺物実測図　ＳＥ66　ＳＫ４　ＳＫ29　ＳＫ60　ＳＫ65　ＳＫ75
第270図　遺構実測図　ＳＫ145　ＳＫ150　ＳＫ151　ＳＫ152　ＳＫ181　ＳＫ226　ＳＫ299
第271図　遺物実測図　ＳＫ150　ＳＫ151　ＳＫ201　ＳＫ226　ＳＫ360
第272図　遺構実測図　ＳＫ611　ＳＫ662　ＳＫ697
第273図　遺構実測図　ＳＫ613　ＳＫ661　ＳＫ674　ＳＫ677　ＳＫ875
第274図　遺構実測図　ＳＫ671　ＳＫ693　ＳＫ726　ＳＫ770　ＳＫ813　ＳＫ845　ＳＫ920
第275図　遺構実測図　ＳＫ614　ＳＫ663　ＳＫ803　ＳＫ835　ＳＫ850
第276図　遺物実測図　ＳＫ613　ＳＫ622　ＳＫ625　ＳＫ640　ＳＫ647　ＳＫ661　ＳＫ662
ＳＫ671　ＳＫ689　ＳＫ697　ＳＫ775　ＳＫ806　ＳＫ833　ＳＫ850
第277図　遺物実測図　ＳＫ726　ＳＫ758　ＳＫ803　ＳＫ920
第278図　遺構実測図　ＳＤ1701　ＳＫ1824　ＳＫ1912　ＳＫ1923　ＳＫ1961　ＳＫ2474
第279図　遺構実測図　ＳＫ1963　ＳＫ1970　ＳＫ2024　ＳＫ2030　ＳＫ2038　ＳＫ2039　ＳＫ2084
ＳＫ2088
第280図　遺物実測図　ＳＫ2413　ＳＫ2417　ＳＫ2456　ＳＫ2474　ＳＫ2636　ＳＫ2656　ＳＫ2678
ＳＫ2679
第281図　遺物実測図　ＳＫ1824　ＳＫ1832　ＳＫ1833　ＳＫ1843
第282図　遺物実測図　ＳＫ1847　ＳＫ1881　ＳＫ1885　ＳＫ1890　ＳＫ1891　ＳＫ1901　ＳＫ1904
ＳＫ1905　ＳＫ1910
第283図　遺物実測図　ＳＫ1913～ＳＫ1915　ＳＫ1923　ＳＫ1930　ＳＫ1941
第284図　遺物実測図　ＳＫ1961　ＳＫ1963　ＳＫ1970　ＳＫ1977　ＳＫ1981　ＳＫ1988　ＳＫ1991
第285図　遺物実測図　ＳＫ2018　ＳＫ2024　ＳＫ2026　ＳＫ2027　ＳＫ2030　ＳＫ2038～ＳＫ2040
ＳＫ2048
第286図　遺物実測図　ＳＫ2060　ＳＫ2070　ＳＫ2088　ＳＫ2095　ＳＫ2118　ＳＫ2562　ＳＫ2563
ＳＫ2572
第287図　遺構実測図　ＳＫ1001　ＳＫ1018　ＳＫ1073　ＳＫ1099　ＳＫ1125　ＳＫ1274
第288図　遺構実測図　ＳＫ1141　ＳＫ1222　ＳＫ1233　ＳＫ1246　ＳＫ1248　ＳＫ1406
第289図　遺構実測図　ＳＫ1287　ＳＫ1305　ＳＫ1351　ＳＫ1349
第290図　遺構実測図　ＳＫ1353　ＳＫ1383　ＳＫ1394　ＳＫ1400　ＳＫ1417
第291図　遺構実測図　ＳＫ1430　ＳＫ1434　ＳＫ1436　ＳＫ1437
第292図　遺物実測図　ＳＫ1015　ＳＫ1018　ＳＫ1030　ＳＫ1035　ＳＫ1038　ＳＫ1082　ＳＫ1099
ＳＫ1125　ＳＫ1134　ＳＫ1138　ＳＫ1141　ＳＫ1161
第293図　遺物実測図　ＳＤ1164　ＳＫ1172　ＳＫ1173　ＳＫ1192　ＳＫ1194　ＳＫ1198　ＳＫ1213
ＳＫ1219　ＳＫ1222　ＳＫ1233
第294図　遺物実測図　ＳＫ1246　ＳＫ1248　ＳＫ1251　ＳＫ1272　ＳＫ1274　ＳＫ1310　ＳＫ1323
ＳＫ1331
第295図　遺物実測図　ＳＫ1334　ＳＫ1340　ＳＫ1342　ＳＫ1353　ＳＫ1362　ＳＫ1363　ＳＫ1371
ＳＫ1381　ＳＫ1384　ＳＫ1394
第296図　遺物実測図　ＳＫ1399　ＳＫ1400　ＳＫ1406　ＳＫ1417　ＳＫ1423　ＳＫ1430　ＳＫ1436
第297図　遺構実測図　ＳＫ1441　ＳＫ1446　ＳＫ1477
第298図　遺構実測図　ＳＫ1511　ＳＫ1521　ＳＫ1535
第299図　遺構実測図　ＳＫ1553　ＳＫ1568　ＳＫ1583　ＳＫ1700　ＳＫ2077

第300図	遺物実測図	ＳＫ1441	ＳＫ1457	ＳＫ1469	ＳＫ1477	ＳＫ1551	ＳＫ1535	ＳＫ1553
		ＳＫ1568	ＳＫ1581	ＳＫ1583				
第301図	遺物実測図	ＳＫ1700	ＳＫ1704	ＳＫ1723	ＳＫ1783	ＳＫ1916	ＳＫ2031－２	
第302図	遺物実測図	ＳＫ2037	ＳＫ2077	ＳＫ2078				
第303図	遺物実測図	ＳＫ2079	ＳＫ2084	ＳＫ2089	ＳＫ2098	ＳＫ2124	ＳＫ2131	ＳＫ2178
		ＳＫ2238	ＳＫ2266					
第304図	遺構実測図	ＳＫ2917	ＳＫ2933	ＳＫ3004	ＳＫ3048	ＳＫ3577		
第305図	遺構実測図	ＳＫ3502	ＳＫ3503	ＳＫ3684	ＳＫ3689	ＳＫ3699	ＳＫ4174	
第306図	遺構実測図	ＳＫ3531						
第307図	遺構実測図	ＳＤ3691	ＳＫ3703	ＳＫ3705	ＳＫ3706	ＳＫ3743	ＳＫ3773	
第308図	遺物実測図	ＳＫ3004	ＳＫ3070	ＳＫ3502	ＳＫ3531	ＳＫ3577	ＳＫ3689	ＳＫ3699
		ＳＫ3705	ＳＫ3706	ＳＫ3791				
第309図	遺物実測図	ＳＫ3857	ＳＫ4012	ＳＫ4037	ＳＫ4041	ＳＫ4073	ＳＫ4174	
第310図	遺物実測図	包含層						
第311図	遺物実測図	包含層						
第312図	遺物実測図	包含層						
第313図	遺物実測図	包含層						
第314図	遺物実測図	包含層						
第315図	遺物実測図	包含層						
第316図	遺物実測図	包含層						
第317図	遺物実測図	包含層						
第318図	遺物実測図	包含層						
第319図	遺物実測図	包含層						
第320図	遺物実測図	包含層						
第321図	遺物実測図	包含層						
第322図	遺物実測図	包含層						
第323図	遺物実測図	包含層						
第324図	遺物実測図	包含層						
第325図	遺物実測図	包含層						
第326図	遺物実測図	包含層						
第327図	遺物実測図	包含層						
第328図	遺物実測図	包含層						
第329図	遺物実測図	包含層						
第330図	遺物実測図	包含層						
第331図	遺物実測図	包含層						
第332図	遺物実測図	包含層						
第333図	遺物実測図	包含層						
第334図	遺物実測図	包含層						
第335図	遺物実測図	包含層						
第336図	遺物実測図	包含層						
第337図	遺物実測図	包含層						
第338図	遺物実測図	包含層						
第339図	遺物実測図	包含層						

第340図　遺物実測図　包含層
第341図　遺物実測図　包含層
第342図　遺物実測図　包含層
第343図　遺物実測図　包含層
第344図　遺物実測図　包含層
第345図　遺物実測図　包含層
第346図　遺物実測図　包含層
第347図　遺物実測図　包含層
第348図　遺物実測図　包含層
第349図　遺物実測図　包含層
第350図　遺物実測図　包含層
第351図　遺物実測図　包含層
第352図　遺物実測図　包含層
第353図　遺物実測図　包含層
第354図　遺物実測図　包含層
第355図　遺物実測図　包含層
第356図　遺物実測図　包含層
第357図　遺物実測図　包含層
第358図　遺物実測図　包含層
第359図　遺物実測図　包含層
第360図　遺物実測図　包含層
第361図　遺物実測図　包含層
第362図　遺物実測図　包含層
第363図　遺物実測図　包含層
第364図　遺物実測図　包含層
第365図　遺構実測図　ＳＢ154～ＳＢ159
第366図　遺構実測図　ＳＢ154～ＳＢ156　ＳＰ7738　ＳＰ8097　ＳＰ8168
第367図　遺構実測図　ＳＢ157
第368図　遺構実測図　ＳＢ157　ＳＰ8122　ＳＰ8151　ＳＰ8158　ＳＰ8160　ＳＫ7091　ＳＫ7093
ＳＫ7718　ＳＫ7736　ＳＫ8120　ＳＫ8121　ＳＫ8145　ＳＫ8152　ＳＫ8156
第369図　遺構実測図　ＳＢ158　ＳＢ159
第370図　遺構実測図　ＳＢ160～ＳＢ164
第371図　遺構実測図　ＳＢ157　ＳＢ160
第372図　遺構実測図　ＳＢ161～ＳＢ163
第373図　遺構実測図　ＳＢ164
第374図　遺物実測図　ＳＢ154～ＳＢ157　ＳＰ7096　ＳＰ7754　ＳＰ8055　ＳＰ8168
第375図　遺物実測図　ＳＢ157～ＳＢ161　ＳＢ164　ＳＰ7695　ＳＰ7705　ＳＰ8117　ＳＰ8151
ＳＰ8157　ＳＰ8158　ＳＰ8160　ＳＰ8170　ＳＫ8049　ＳＫ8051　ＳＫ8055
第376図　遺構実測図　ＳＢ165～ＳＢ169
第377図　遺構実測図　ＳＢ165　ＳＢ168
第378図　遺構実測図　ＳＢ166
第379図　遺構実測図　ＳＢ167
第380図　遺構実測図　ＳＢ167　ＳＰ7537　ＳＤ8067　ＳＫ8069　ＳＫ8071　ＳＫ8072

第381図　遺構実測図　ＳＢ169
第382図　遺物実測図　ＳＢ166　ＳＢ167　ＳＢ169～171　ＳＤ8067　ＳＰ7185　ＳＰ7196　ＳＰ7208
ＳＰ7277　ＳＰ7472　ＳＰ7504　ＳＰ7523　ＳＰ7628　ＳＰ7636　ＳＰ8011
ＳＰ8014　ＳＰ8082
第383図　遺構実測図　ＳＢ170～ＳＢ175　ＳＢ177　ＳＢ180
第384図　遺構実測図　ＳＢ170　ＳＢ171
第385図　遺構実測図　ＳＢ172
第386図　遺構実測図　ＳＢ172　ＳＰ7221　ＳＰ7920　ＳＰ7953　ＳＰ7962　ＳＰ9116　ＳＤ7224
ＳＤ7333
第387図　遺物実測図　ＳＢ172　ＳＰ7920
第388図　遺物実測図　ＳＢ172～ＳＢ175　ＳＢ177　ＳＰ7145　ＳＰ7161　ＳＰ7221　ＳＰ7381
ＳＰ7944　ＳＰ9114　ＳＰ9116　ＳＤ7255　ＳＫ7965　ＳＫ7966
第389図　遺構実測図　ＳＢ173
第390図　遺構実測図　ＳＢ174　ＳＢ175
第391図　遺構実測図　ＳＢ176　ＳＢ177
第392図　遺構実測図　ＳＢ182　ＳＢ183
第393図　遺構実測図　ＳＢ184　ＳＢ185
第394図　遺物実測図　ＳＢ184　ＳＢ185　ＳＰ9419　ＳＰ9422
第395図　遺構・遺物実測図　ＳＢ186　ＳＢ187　ＳＰ9753　ＳＰ9754
第396図　遺構実測図　ＳＢ188～ＳＢ191
第397図　遺構実測図　ＳＢ188　ＳＢ189
第398図　遺構実測図　ＳＢ190　ＳＢ191
第399図　遺構実測図　ＳＢ192～ＳＢ194
第400図　遺構実測図　ＳＢ192　ＳＢ193
第401図　遺構実測図　ＳＢ195～ＳＢ197
第402図　遺構実測図　ＳＢ194　ＳＢ195
第403図　遺構実測図　ＳＢ196　ＳＢ197
第404図　遺物実測図　ＳＢ195　ＳＢ197　ＳＰ9817　ＳＰ9823　ＳＰ9866
第405図　遺構実測図　ＳＢ178　ＳＢ179
第406図　遺構実測図　ＳＢ178　ＳＢ179
第407図　遺物実測図　ＳＢ178　ＳＰ7359　ＳＰ8100　ＳＫ8080
第408図　遺物実測図　ＳＢ178　ＳＫ8080
第409図　遺物実測図　ＳＢ179　ＳＰ7981　ＳＰ8006　ＳＰ8009　ＳＰ8028　ＳＰ8043
第410図　遺物実測図　ＳＢ179　ＳＢ180　ＳＰ8043　ＳＤ7154　ＳＤ7341　ＳＫ7355　ＳＫ8046
第411図　遺構実測図　ＳＢ180
第412図　遺構実測図　ＳＢ181
第413図　遺物実測図　ＳＢ181　ＳＸ9320
第414図　遺物実測図　ＳＤ4201　ＳＤ4202
第415図　遺構実測図　ＳＤ6202～ＳＤ6206　ＳＤ6430　ＳＤ6435　ＳＤ6436
第416図　遺物実測図　ＳＤ6201　ＳＤ6203
第417図　遺物実測図　ＳＤ6402　ＳＤ6407　ＳＤ6408　ＳＤ6416　ＳＤ6430　ＳＤ6435
第418図　遺構・遺物実測図　ＳＤ9012　ＳＤ9075　ＳＤ9085　ＳＤ9087　ＳＤ9157
第419図　出土状況図図割

第420図　遺物出土状況図　ＳＤ7003
第421図　遺物出土状況図　ＳＤ7003
第422図　遺物出土状況図　ＳＤ7003
第423図　遺物出土状況図　ＳＤ7030
第424図　遺物出土状況図　ＳＤ7030
第425図　遺物出土状況図　ＳＤ7030
第426図　遺物出土状況図　ＳＤ7011　ＳＤ7030
第427図　遺物出土状況図　ＳＤ7011　ＳＤ7180
第428図　遺構実測図　ＳＤ7001～ＳＤ7004　ＳＤ9205　ＳＫ7322
第429図　遺物実測図　ＳＤ7001　ＳＤ7002
第430図　遺物実測図　ＳＤ7002
第431図　遺物実測図　ＳＤ7002
第432図　遺物実測図　ＳＤ7002　ＳＤ7003
第433図　遺物実測図　ＳＤ7003
第434図　遺物実測図　ＳＤ7003
第435図　遺物実測図　ＳＤ7003
第436図　遺物実測図　ＳＤ7003
第437図　遺構実測図　ＳＤ6404　ＳＤ7005　ＳＫ7014
第438図　遺物実測図　ＳＤ7004
第439図　遺物実測図　ＳＤ7005
第440図　遺物実測図　ＳＤ7005
第441図　遺構実測図　ＳＤ7011　ＳＤ7133　ＳＤ7180　ＳＫ7354
第442図　遺物実測図　ＳＤ7011
第443図　遺物実測図　ＳＤ7011
第444図　遺物実測図　ＳＤ7011　ＳＤ7012
第445図　遺構実測図　ＳＤ7023　ＳＤ7030　ＳＤ7099　ＳＤ7127　ＳＤ7132　ＳＤ7133　ＳＤ7150
ＳＤ7252　ＳＤ7324　ＳＤ7325　ＳＤ7368　ＳＤ7460　ＳＤ7551　ＳＤ8140
ＳＫ9150
第446図　遺物実測図　ＳＤ7030
第447図　遺物実測図　ＳＤ7030
第448図　遺物実測図　ＳＤ7030
第449図　遺物実測図　ＳＤ7030
第450図　遺物実測図　ＳＤ7030
第451図　遺物実測図　ＳＤ7030
第452図　遺物実測図　ＳＤ7030
第453図　遺物実測図　ＳＤ7030
第454図　遺物実測図　ＳＤ7030
第455図　遺物実測図　ＳＤ7030
第456図　遺物実測図　ＳＤ7030
第457図　遺物実測図　ＳＤ7030
第458図　遺物実測図　ＳＤ7030
第459図　遺物実測図　ＳＤ7120～ＳＤ7122　ＳＤ7133　ＳＤ7180
第460図　遺物実測図　ＳＤ7180　ＳＤ7324　ＳＤ7460

第461図	遺物実測図	ＳＤ7551	ＳＤ8140					
第462図	遺構実測図	ＳＤ9203	ＳＤ9204	ＳＤ9272	ＳＤ9274	ＳＤ9275	ＳＤ9284	ＳＤ9285
		ＳＤ9312						
第463図	遺物実測図	ＳＤ9203	ＳＤ9204	ＳＤ9274	ＳＤ9275	ＳＤ9285	ＳＤ9312	
第464図	遺構実測図	ＳＤ9801～	ＳＤ9806	ＳＤ9808	ＳＤ9861			
第465図	遺物実測図	ＳＤ9802	ＳＤ9806	ＳＤ9861				
第466図	遺構実測図	ＳＥ7006	ＳＥ7017	ＳＥ7092				
第467図	遺物実測図	ＳＥ7006	ＳＥ7017	ＳＥ7092				
第468図	遺物実測図	ＳＥ7092						
第469図	遺構実測図	ＳＥ7320	ＳＥ7363	ＳＥ7477	ＳＥ7600			
第470図	遺構実測図	ＳＥ7400						
第471図	遺構実測図	ＳＥ7481						
第472図	遺物実測図	ＳＥ7320	ＳＥ7363	ＳＥ7400	ＳＥ7600			
第473図	遺構実測図	ＳＥ7552	ＳＥ7813					
第474図	遺構実測図	ＳＥ7721	ＳＥ7773	ＳＫ8055				
第475図	遺構実測図	ＳＥ7812						
第476図	遺物実測図	ＳＥ7721	ＳＥ7773	ＳＥ7812				
第477図	遺物実測図	ＳＥ7812						
第478図	遺物実測図	ＳＥ7812	ＳＥ7813	ＳＥ7900	ＳＥ7952			
第479図	遺構実測図	ＳＥ7899	ＳＥ7900					
第480図	遺構実測図	ＳＰ7953	ＳＥ7952	ＳＫ7964				
第481図	遺構実測図	ＳＥ7995	ＳＫ8080					
第482図	遺構実測図	ＳＥ8107	ＳＥ8128	ＳＥ8169				
第483図	遺構実測図	ＳＥ8037						
第484図	遺物実測図	ＳＥ7995	ＳＥ8037	ＳＥ8107	ＳＥ8128			
第485図	遺構実測図	ＳＥ8148						
第486図	遺物実測図	ＳＥ8148	ＳＥ8169					
第487図	遺構実測図	ＳＥ9213	ＳＥ9214					
第488図	遺構実測図	ＳＥ9286	ＳＥ9380					
第489図	遺物実測図	ＳＥ9213	ＳＥ9286	ＳＥ9380				
第490図	遺構実測図	ＳＥ9393						
第491図	遺構実測図	ＳＥ9418						
第492図	遺物実測図	ＳＥ9393	ＳＥ9418					
第493図	遺構実測図	ＳＥ9601～	ＳＥ9604					
第494図	遺構実測図	ＳＥ9605～	ＳＥ9607					
第495図	遺構実測図	ＳＥ9608～	ＳＥ9610	ＳＥ9615				
第496図	遺物実測図	ＳＥ9601～	ＳＥ9605					
第497図	遺物実測図	ＳＥ9606～	ＳＥ9610					
第498図	遺構実測図	ＳＥ9622						
第499図	遺構実測図	ＳＥ9619	ＳＥ9621	ＳＥ9623	ＳＥ9626			
第500図	遺構実測図	ＳＥ9627	ＳＥ9628					
第501図	遺構実測図	ＳＥ9630						
第502図	遺構実測図	ＳＥ9633						

第503図　遺構実測図　ＳＥ9636　ＳＥ9637
第504図　遺物実測図　ＳＥ9615　ＳＥ9616　ＳＥ9619　ＳＥ9621～ＳＥ9623　ＳＥ9626　ＳＥ9627
第505図　遺物実測図　ＳＥ9628　ＳＥ9630　ＳＥ9636
第506図　遺構実測図　ＳＥ9638　ＳＥ9757
第507図　遺構実測図　ＳＥ9616　ＳＥ9634　ＳＥ9680　ＳＥ9752　ＳＥ9758
第508図　遺物実測図　ＳＥ9638　ＳＥ9680　ＳＥ9752　ＳＥ9757　ＳＥ9759
第509図　遺構実測図　ＳＥ9821　ＳＥ9822
第510図　遺構実測図　ＳＥ9844　ＳＥ9847　ＳＥ9867　ＳＥ9868
第511図　遺物実測図　ＳＥ9821　ＳＥ9822　ＳＥ9844　ＳＥ9863　ＳＥ9867　ＳＥ9868
第512図　遺構実測図　ＳＥ9863　ＳＥ9864　ＳＥ9882
第513図　遺物実測図　ＳＥ9864　ＳＥ9882
第514図　遺構実測図　ＳＫ6409　ＳＫ6410
第515図　遺構実測図　ＳＤ6407　ＳＫ6411　ＳＫ6415　ＳＫ6422　ＳＫ6434
第516図　遺物実測図　ＳＫ6409　ＳＫ6411　ＳＫ6415
第517図　遺構・遺物実測図　ＳＫ9001　ＳＫ9016　ＳＫ9135
第518図　遺構実測図　ＳＫ7007　ＳＫ7008　ＳＫ7020～ＳＫ7022
第519図　遺構実測図　ＳＫ7013　ＳＫ7014　ＳＫ7015
第520図　遺構実測図　ＳＫ7042　ＳＫ7046　ＳＫ7073
第521図　遺構実測図　ＳＰ7082　ＳＫ7088　ＳＫ7089　ＳＫ7091　ＳＫ7093
第522図　遺物実測図　ＳＫ7013　ＳＫ7073　ＳＫ7081　ＳＫ7086　ＳＫ7088
第523図　遺構実測図　ＳＤ7133　ＳＫ7081　ＳＫ7086　ＳＫ7102　ＳＫ7165
第524図　遺物実測図　ＳＫ7090　ＳＫ7091　ＳＫ7093　ＳＫ7131　ＳＫ7139　ＳＫ7165　ＳＫ7166
第525図　遺構実測図　ＳＫ7204　ＳＫ7205　ＳＫ7223　ＳＫ7233　ＳＫ7234　ＳＫ7241　ＳＫ7242
ＳＫ7336
第526図　遺物実測図　ＳＫ7171　ＳＫ7188　ＳＫ7226　ＳＫ7322　ＳＫ7323　ＳＫ7336
第527図　遺物実測図　ＳＫ7336
第528図　遺物実測図　ＳＫ7336～ＳＫ7339　ＳＫ7347　ＳＫ7364　ＳＫ7395　ＳＫ7407　ＳＫ7419
ＳＫ7445　ＳＫ7456～ＳＫ7458　ＳＫ7518　ＳＫ7522　ＳＫ7533
第529図　遺構実測図　ＳＫ7337～ＳＫ7339　ＳＫ7347
第530図　遺構実測図　ＳＫ7323　ＳＫ7327　ＳＫ7328　ＳＫ7345　ＳＫ7352　ＳＫ7364
第531図　遺構実測図　ＳＫ7356　ＳＫ7357
第532図　遺構実測図　ＳＫ7445　ＳＫ7446　ＳＫ7456～ＳＫ7458　ＳＫ7532
第533図　遺構実測図　ＳＫ7565　ＳＫ7607　ＳＫ7608　ＳＫ7617　ＳＫ7622
第534図　遺構実測図　ＳＫ7634　ＳＫ7638　ＳＫ7639　ＳＫ7685
第535図　遺構実測図　ＳＫ7722　ＳＫ7723　ＳＫ7728　ＳＫ7801
第536図　遺構実測図　ＳＥ7813　ＳＫ7788　ＳＫ7792
第537図　遺構実測図　ＳＫ7776　ＳＫ7781　ＳＫ7784～ＳＫ7786　ＳＫ7868
第538図　遺構実測図　ＳＫ7908　ＳＫ7910　ＳＫ7921　ＳＫ7922　ＳＫ7925
第539図　遺構実測図　ＳＫ7929　ＳＫ7940　ＳＫ7942　ＳＫ7954　ＳＫ7970　ＳＫ7986　ＳＫ8096
第540図　遺物実測図　ＳＫ7603　ＳＫ7617　ＳＫ7629　ＳＫ7634　ＳＫ7638　ＳＫ7639　ＳＫ7685
ＳＫ7718　ＳＫ7726　ＳＫ7728　ＳＫ7741　ＳＫ7765　ＳＫ7775　ＳＫ7776
ＳＫ7778　ＳＫ7783　ＳＫ7788　ＳＫ7803　ＳＫ7853　ＳＫ7890　ＳＫ7893
ＳＫ7925　ＳＫ7929　ＳＫ7935　ＳＫ7940

第541図	遺物実測図	ＳＫ7941	ＳＫ7949	ＳＫ7954	ＳＫ7955	ＳＫ7973	ＳＫ7974	ＳＫ7976
		ＳＫ7982	ＳＫ7985～	ＳＫ7987	ＳＫ7992			
第542図	遺構実測図	ＳＤ7926	ＳＫ7927	ＳＫ7934	ＳＫ7987			
第543図	遺物実測図	ＳＫ7927	ＳＫ7934					
第544図	遺構実測図	ＳＫ7992	ＳＫ7993					
第545図	遺構実測図	ＳＫ7994	ＳＫ7996	ＳＫ8007	ＳＫ8021			
第546図	遺構実測図	ＳＫ8034						
第547図	遺構実測図	ＳＫ8024	ＳＫ8036	ＳＫ8041				
第548図	遺構実測図	ＳＫ8040	ＳＫ8144	ＳＫ8156				
第549図	遺物実測図	ＳＫ7992	ＳＫ7994	ＳＫ8007	ＳＫ8020	ＳＫ8021	ＳＫ8024	ＳＫ8034
第550図	遺物実測図	ＳＫ8034～	ＳＫ8036	ＳＫ8038				
第551図	遺物実測図	ＳＫ8039	ＳＫ8041	ＳＫ8045	ＳＫ8047	ＳＫ8069	ＳＫ8084	ＳＫ8108
		ＳＫ8109	ＳＫ8145	ＳＫ8149				
第552図	遺構実測図	ＳＫ7893	ＳＫ8161					
第553図	遺物実測図	ＳＫ8126	ＳＫ8161					
第554図	遺構実測図	ＳＫ9209	ＳＫ9210	ＳＫ9212	ＳＫ9287			
第555図	遺構実測図	ＳＫ9371	ＳＫ9389					
第556図	遺物実測図	ＳＫ9212	ＳＫ9287	ＳＫ9345	ＳＫ9356	ＳＫ9389		
第557図	遺構実測図	ＳＰ9656	ＳＫ9613	ＳＫ9614	ＳＫ9617			
第558図	遺構実測図	ＳＫ9618	ＳＫ9620	ＳＫ9624				
第559図	遺構実測図	ＳＫ9635	ＳＫ9631	ＳＫ9632				
第560図	遺構実測図	ＳＫ9640	ＳＫ9641	ＳＫ9756				
第561図	遺物実測図	ＳＫ9613	ＳＫ9629	ＳＫ9631	ＳＫ9632	ＳＫ9635	ＳＫ9690	ＳＫ9756
第562図	遺構実測図	ＳＫ9807	ＳＫ9846	ＳＫ9858				
第563図	遺物実測図	ＳＫ9807						
第564図	遺物実測図	ＳＫ9807	ＳＫ9814	ＳＫ9852	ＳＫ9858			
第565図	遺物実測図	包含層						
第566図	遺物実測図	包含層						
第567図	遺物実測図	包含層						
第568図	遺物実測図	包含層						
第569図	遺物実測図	包含層						
第570図	遺物実測図	包含層						
第571図	遺物実測図	包含層						
第572図	遺物実測図	包含層						
第573図	遺物実測図	包含層						
第574図	遺物実測図	包含層						
第575図	遺物実測図	包含層						
第576図	遺物実測図	包含層						
第577図	遺物実測図	包含層						
第578図	遺物実測図	包含層						
第579図	遺物実測図	包含層						
第580図	遺物実測図	包含層						
第581図	遺物実測図	包含層						

第582図　遺物実測図　包含層
第583図　遺物実測図　包含層
第584図　遺物実測図　包含層
第585図　遺物実測図　包含層
第586図　遺物実測図　包含層
第587図　６世紀の土器
第588図　建物ブロック配置
第589図　建物変遷（１）
第590図　建物変遷（２）
第591図　建物変遷（３）
第592図　建物変遷（４）
第593図　桜町遺跡建物変遷（１）
第594図　桜町遺跡建物変遷（２）
第595図　桜町遺跡建物変遷（３）
第596図　桜町遺跡建物変遷（４）
第597図　桜町遺跡時期別の建物規模
第598図　石名田木舟遺跡時期別の建物規模
第599図　石名田木舟遺跡出土須恵器食器供給窯跡群別編年図（１）
第600図　石名田木舟遺跡出土須恵器食器供給窯跡群別編年図（２）
第601図　石名田木舟遺跡出土須恵器食器供給窯跡群別編年図（３）
第602図　時期毎の須恵器供給比率
第603図　７世紀の土師器・須恵器貯蔵具
第604図　８世紀の土師器
第605図　８世紀の須恵器貯蔵具
第606図　９世紀の土師器・須恵器貯蔵具
第607図　文字関連遺物
第608図　硯・漆液容器
第609図　管状土錘
第610図　富山県の須恵器窯分布図
第611図　松永埴生窯
第612図　平桜岡山窯・下条川左岸窯・下条川右岸窯
第613図　安居岩木窯
第614図　安居岩木窯・梅檀野窯
第615図　梅檀野窯
第616図　窯跡不明
第617図　北高木遺跡出土須恵器の推定供給窯跡群別編年図（１）
第618図　北高木遺跡出土須恵器の推定供給窯跡群別編年図（２）
第619図　Ｃ地区の遺構の変遷（中世前期）
第620図　Ｃ地区の遺構の変遷（中世後期・近世）
第621図　建物出土遺物
第622図　区画溝出土遺物
第623図　建物群の変遷（１）
第624図　建物群の変遷（２）

第625図　建物群の変遷（３）
第626図　Ｂ２地区建物変遷図（１）
第627図　Ｂ２地区建物変遷図（２）
第628図　位置図
第629図　砂脈ａの平面図
第630図　砂脈ｂの平面図
第631図　砂脈ｃ・ｄ周辺の平面図
第632図　砂脈ｃ・ｄの断面図
第633図　砂脈ｅの平面図
第634図　砂脈ｅの断面図
第635図　砂脈ｆの平面図
第636図　砂脈ｆの断面図
第637図　液状化した地層の粒径加積曲線

表　目　次

第12表　建物一覧（１）・（２）…… 272
第13表　溝一覧（１）・（２）…… 274
第14表　井戸一覧 …… 276
第15表　土坑一覧（１）～（４） …… 277
第16表　土器・陶磁器・土製品一覧（１）～（11） …… 281
第17表　木製品一覧（１）～（10） …… 292
第18表　石製品一覧 （１）・（２） …… 301
第19表　金属製品一覧（１）～（７）…… 303
第20表　建物一覧（１）・（２）…… 607
第21表　溝一覧（１）・（２）…… 609
第22表　井戸一覧（１）・（２）…… 611
第23表　土坑一覧（１）～（５）…… 613
第24表　土器・陶磁器・土製品一覧（１）～（34）…… 618
第25表　木製品一覧（１）～（８）…… 652
第26表　石製品一覧 …… 660
第27表　金属製品一覧 （１）・（２） …… 661
第28表　石名田木舟遺跡古代建物一覧 …… 675
第29表　桜町遺跡古代建物一覧 …… 691
第30表　北高木遺跡出土須恵器産地同定（１）・（２）…… 737
第31表　木舟周辺寺院創立伝承一覧 …… 747
第32表　段階別建物一覧 …… 752

第Ⅴ章　遺構・遺物

1　中世（Ａ地区～Ｃ地区）

Ａ　掘立柱建物

ＡＮ地区からＣ地区における掘立柱建物の分布は，ＡＷ地区からＢ１地区，Ｂ２地区西端からＣ地区に集中している。

Ｂ２地区は，南北に区画する溝ＳＤ1168・ＳＤ1278・ＳＤ1953や道路ＳＦ２・ＳＦ３とこれらに直行する東西の溝ＳＤ1917・ＳＤ2102・ＳＤ2020・ＳＤ2053などにより区画された地割りの中に掘立・土台・礎石建物が配置されている。またＳＤ1168とＳＦ３に挟まれた部分では，概ね２回の整地や盛り土が行われており，２枚の炭化物層が検出され４面の遺構検出面が確認されたが，その外の部分では遺構検出面は１面であった。道路ＳＦ３の西側の一段高くなる部分は，宅地となっていたところで，宅地の敷地以外の部分は削平され遺構は見られなかった。

Ｃ地区では中央の谷部の西側において近世の遺物包含層の遺存が認められ，上層で近世以降の溝を９条検出した。下層面では谷西岸で時期が明確ではない建物を２棟検出している。谷部の東側では上層の遺物包含層が削平されており，古代の遺構検出面で，近世・中世・古代の３時期の遺構を検出している。中世の掘立柱建物は12棟，近世の建物は３棟検出している。中世の掘立柱建物は中世前半と考える総柱の大型掘立柱建物と中世後半の側柱建物と２間×２間の小型の総柱建物に分けられる。特に中世後半は方形の区画する溝によって区割りが行われ，その内の１条からは鰐口が出土しており，周辺に神社仏閣関係の施設が存在していたことを予測させる。しかし，区画溝内部においては明確に建物を捉えることは難しく，井戸の位置や柱根の残る柱穴を目安にその位置を推定するしかない。近世の建物は調査区中央で井戸や土坑とともに検出している。

101号掘立柱建物（ＳＢ101，第151・152図，図版78）

ＡＮ地区の西側で，南北に走るＳＤ532の東側で検出した３間×２間の南北棟側柱建物である。ＳＢ102と重なり，柱穴のＳＰ505，ＳＰ546，ＳＰ524が両建物で重複するが切り合いはなく，前後関係は不明である。大きさは桁行9.9m，梁行５mで，平面積は約49.5㎡あり，建物主軸の方向はＮ－12°－Ｅである。柱間は桁行方向の東列が南より2.5m・4.3m・3.1m，西列が3.7m・2.3m・3.8m，梁行方向の南列が東より2.5m・2.5m，北列が３m・1.5mと柱配列が不揃いで，やや台形を呈する。柱掘形は楕円形が多く，深さは５㎝～31㎝とばらつきがある。掘形埋土は単層でＳＰ513が褐灰色シルト質ロームで，その他は暗灰黄砂質ロームである。柱根はＳＰ516，ＳＰ518，ＳＰ523で遺存していた。遺物はＳＰ513から瀬戸美濃の袴腰形香炉（2001）が出土している。

102号掘立柱建物（ＳＢ102，第151・153図）

ＡＮ地区の西側で，ＳＢ101と重なり，柱穴のＳＰ505，ＳＰ546，ＳＰ524で両建物が重複する，２間×１間の南北棟側柱建物である。大きさは桁行5.7m，梁行3.9mで，平面積は約22.2㎡あり，建物主軸の方向はＮ－16°－Ｅである。柱間は桁行方向の東列が南より2.9m・2.8m・西列が2.3m・3.4m，梁行方向は3.9mと桁行方向がＳＢ101と同様に柱配列が不揃いである。柱掘形は楕円形が多く，深さは５㎝～21㎝と比較的浅い。掘形埋土は褐灰色シルト質ロームと暗灰黄砂質ロームである。柱根はＳＰ522で遺存していた。時期の判る遺物はない。（狩野　睦）

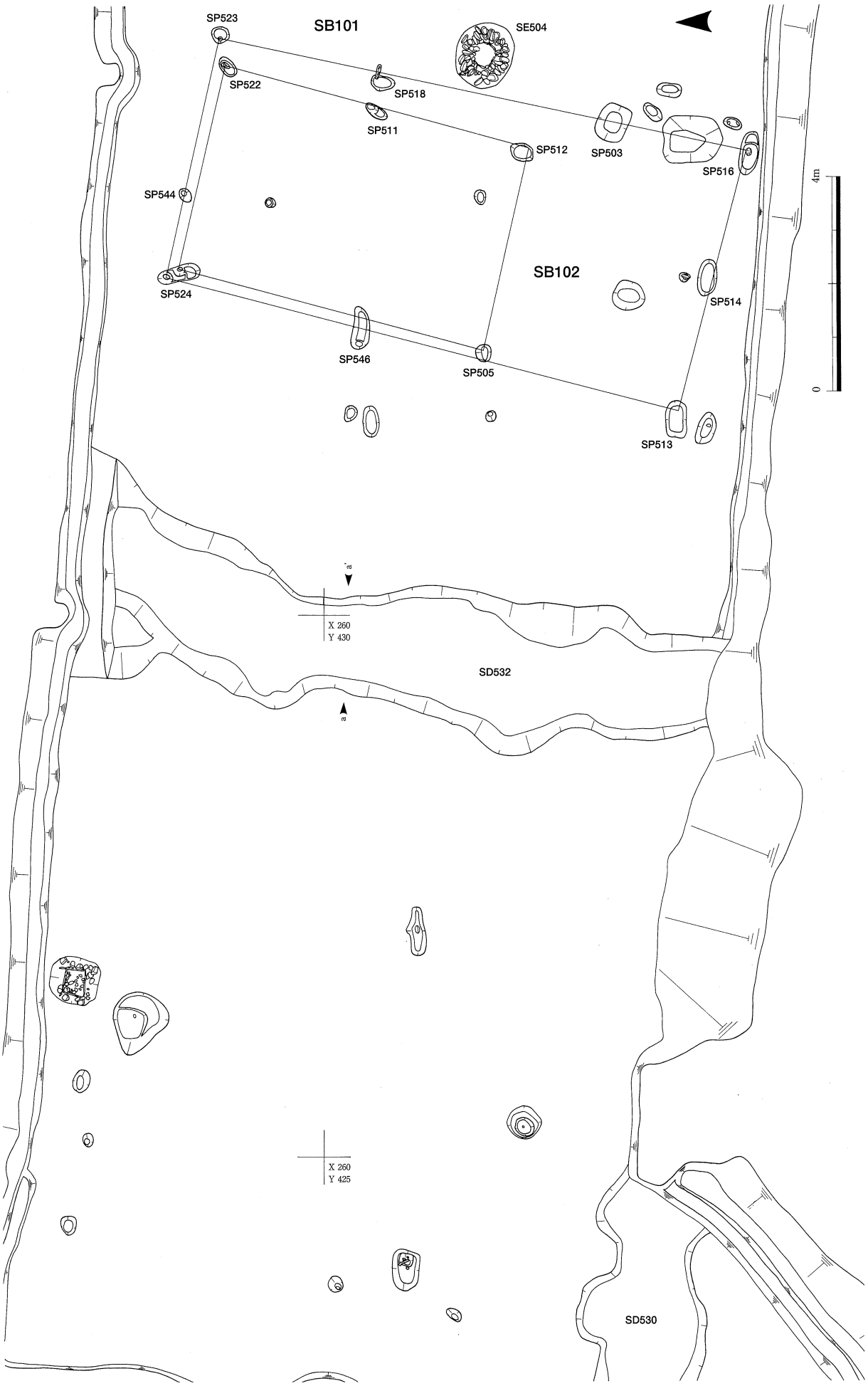

第151図　遺構実測図
SB101・SB102

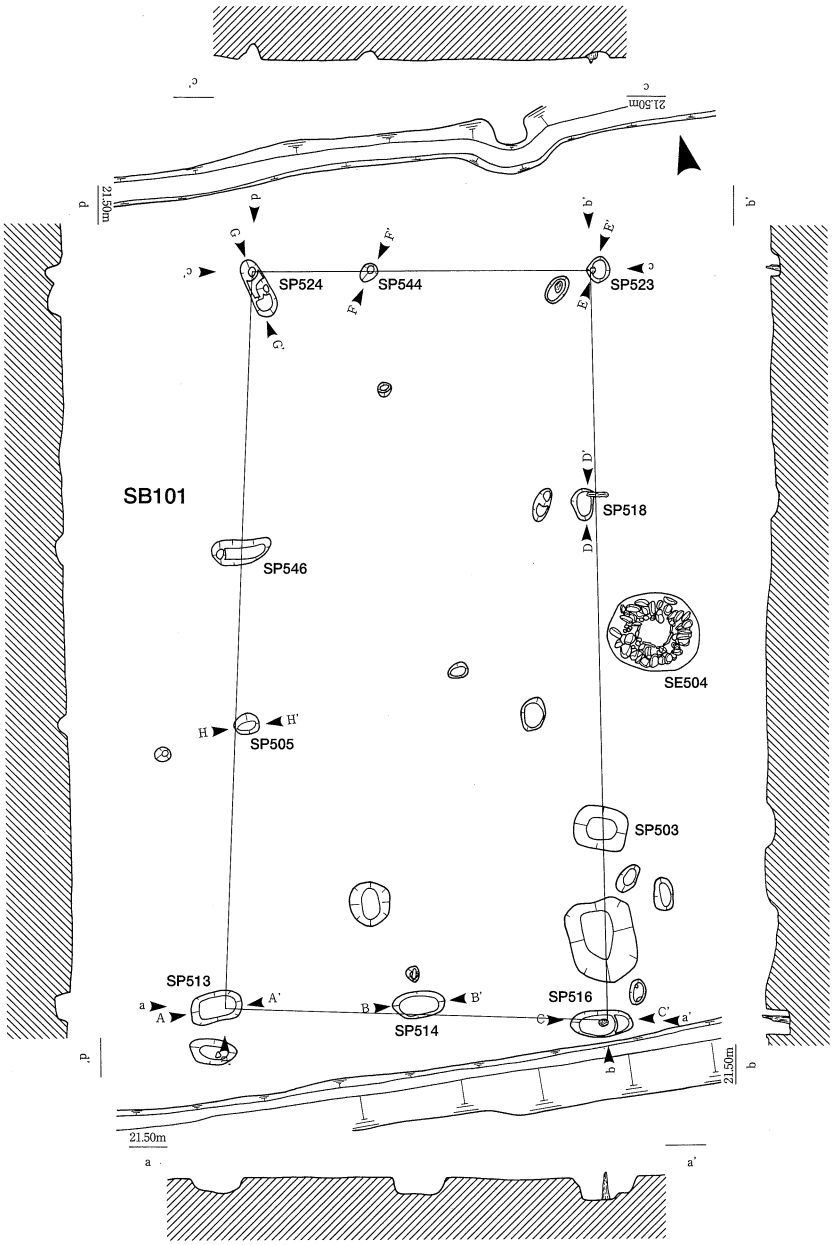

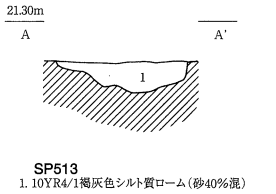

SP513
1. 10YR4/1褐灰色シルト質ローム（砂40%混）

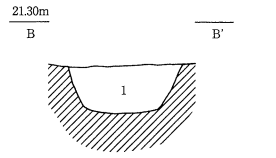

SP514
1. 2.5Y4/2暗灰黄色砂質ローム（礫混,炭化物混）

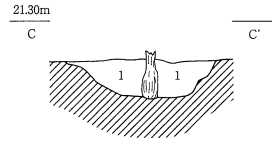

SP516
1. 2.5Y4/2暗灰黄色砂質ローム

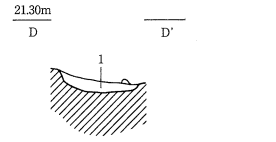

SP518
1. 2.5Y4/2暗灰黄色砂質ローム

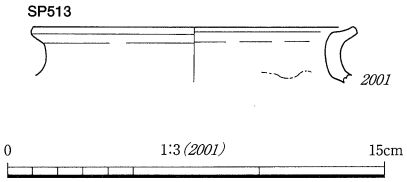

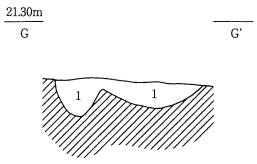

SP524
1. 2.5Y4/2暗灰黄色砂質ローム（礫混,炭化物混）

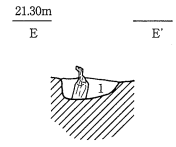

SP523
1. 10YR4/1褐灰色シルト質ローム

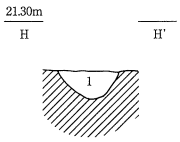

SP505
1. 2.5Y4/2暗灰黄色砂質ローム（礫混,炭化物混）

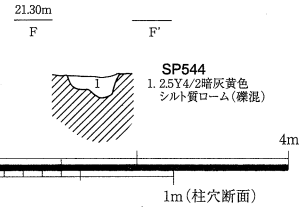

SP544
1. 2.5Y4/2暗灰黄色
シルト質ローム（礫混）

第152図　遺構・遺物実測図

SB101
SP513（*2001*）

103号掘立柱建物（ＳＢ103，第154・155図）

ＡＷ地区の北西部に位置する２間×１間の南北棟側柱建物である。ＳＢ104と重なるが，柱穴の切り合いはなく，前後関係は不明である。桁行長は６ｍ，梁行長は4.2ｍで，平面積は25.2㎡。建物の主軸方向はＮ－１°－Ｅである。柱間距離は桁行方向が北から3.5ｍ・2.5ｍ。柱掘形は南東と南西の隅が楕円形で，他の柱穴よりも大きい。また，どの柱穴も深さが５㎝～14㎝と浅いが，これは遺構検出面まで削平を受けているためである。柱穴の埋土はいずれも灰色砂の混じる暗茶褐色シルトである。

104号掘立柱建物（ＳＢ104，第154・156図，図版79・125）

ＡＷ地区の北西部に位置する２間×１間の南北棟側柱建物である。ＳＢ103と重なるが，柱穴の切り合いはなく，前後関係は不明である。桁行長は7.2ｍ，梁行長は3.8ｍで，平面積は27.4㎡，主軸方向はＮ－５°－Ｅである。柱間距離は東西辺で不揃いだが，桁行方向で北から約3.4ｍ・3.8ｍ。柱掘形は楕円形で，深さは西辺柱列の中央柱穴ＳＰ232（16㎝），南東隅の柱穴ＳＰ234（32㎝）の２基が深く，他は３㎝～８㎝と浅い。これは遺構検出面まで削平を受けているためである。

ＳＰ234には，下端から14㎝が地山に打ち込まれた状態で柱根が遺存していた。2002は柱で，直径約12㎝，残存長32㎝で，下端を２方向から削って尖らせている。

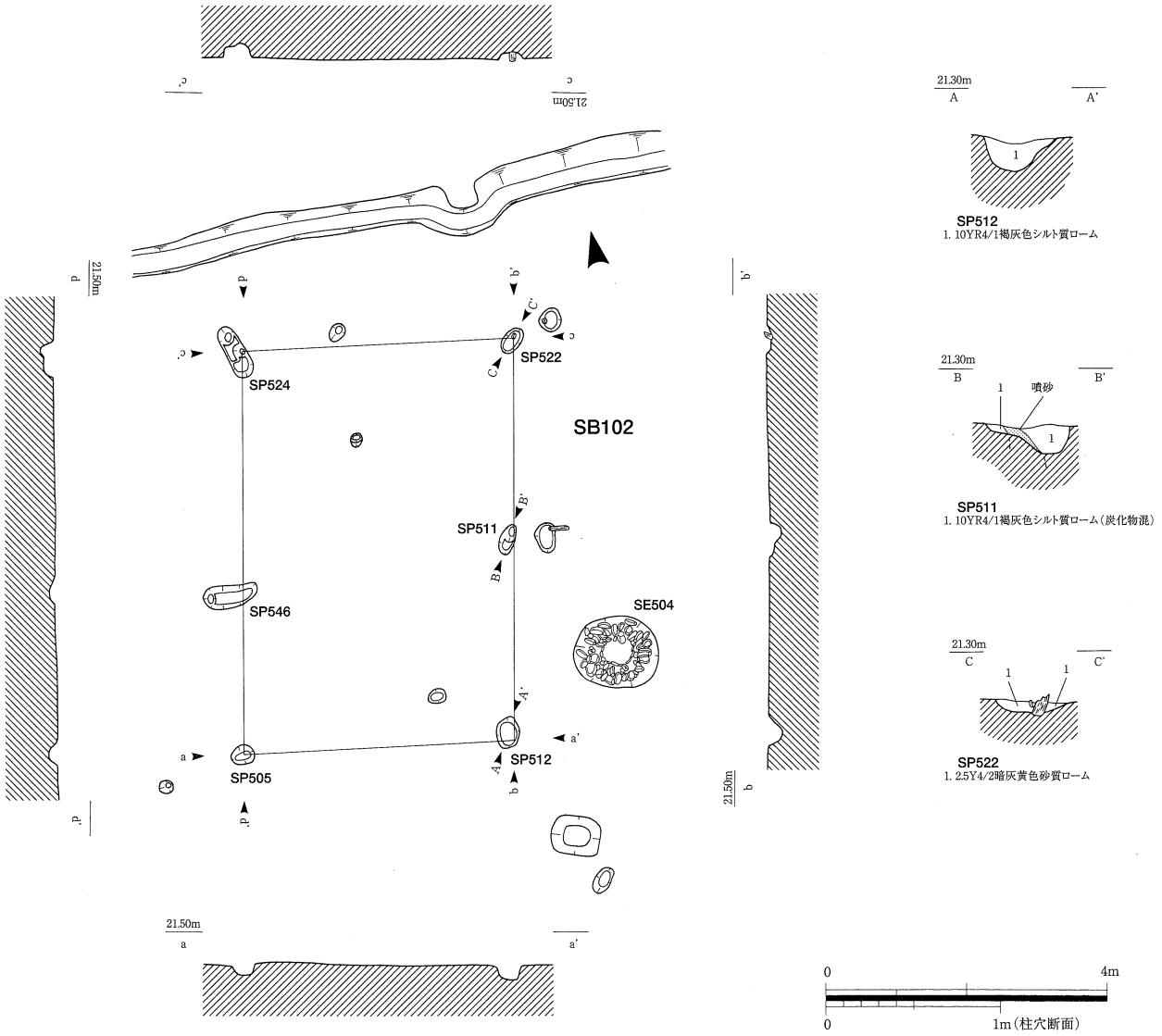

第153図　遺構実測図
SB102

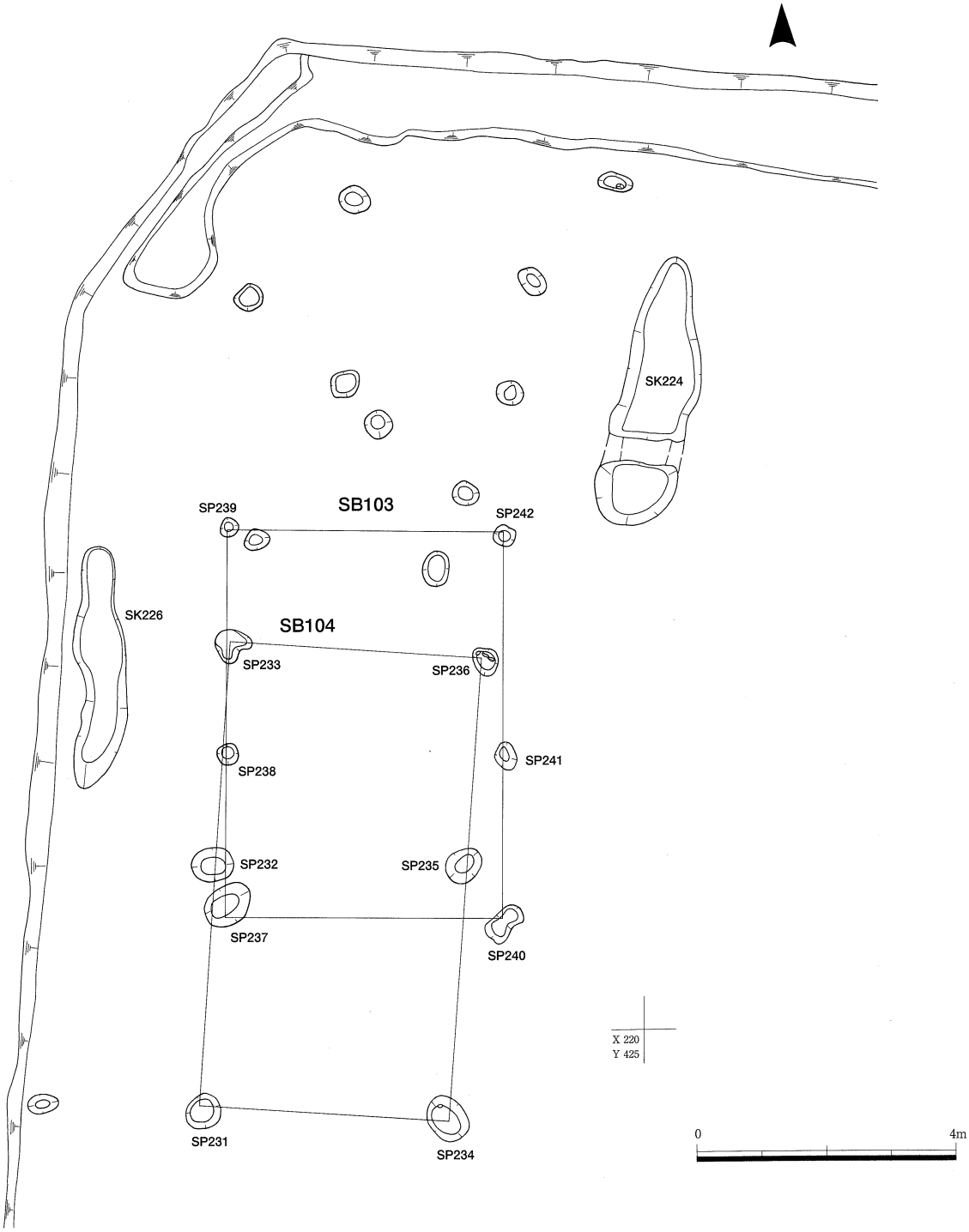

第154図　遺構実測図
SB103・SB104

105号掘立柱建物（ＳＢ105，第157・158図，図版79・125）

ＡＷ地区の北部に位置する２間×１間の東西棟側柱建物である。桁行長5.2m，梁行長3.8mで，平面積は19.8m²，主軸方向はＮ－89°－Ｅである。柱間距離は桁行方向が東から2.2m・３m。柱掘形は楕円形であるが，北辺と西辺の柱列に関しては，検出面が攪乱のために低くなっているので，本来の掘形はもう一回り大きいかと考えられる。

北辺柱列の中央柱穴ＳＰ162に柱根が遺存していた。2005は柱で，残存長82.8cm，11.2cm×9.8cmの角材である。下端から48cmのところに四角形の穴が穿たれている。

南東隅の柱穴ＳＰ163には，埋土に石が多く混入しており，石臼が出土している。2003は上臼で，全体の１/３が残存し，直径28.8cm。挽き木の取り付けは横打ち込み式で，側面に四角の穴を穿つ。目のパターンは８分画と考えられる。副溝は４本である。2004は下臼で，直径28.0cm，全体の２割弱しか残存せず，上部が焼けている。

その他図示していないが，ＳＰ162から加工材，ＳＰ163から石鉢が出土している。

106号掘立柱建物（ＳＢ106，第157・159・160図，図版79・80）

ＡＷ地区の中央部に位置する。検出面が攪乱により一段低いため，北辺柱列は未検出であるが，２間×２間の東西棟側柱建物である。桁行は6.4m，梁行は4.7mで，平面積は30.1m²，主軸方向はＮ－

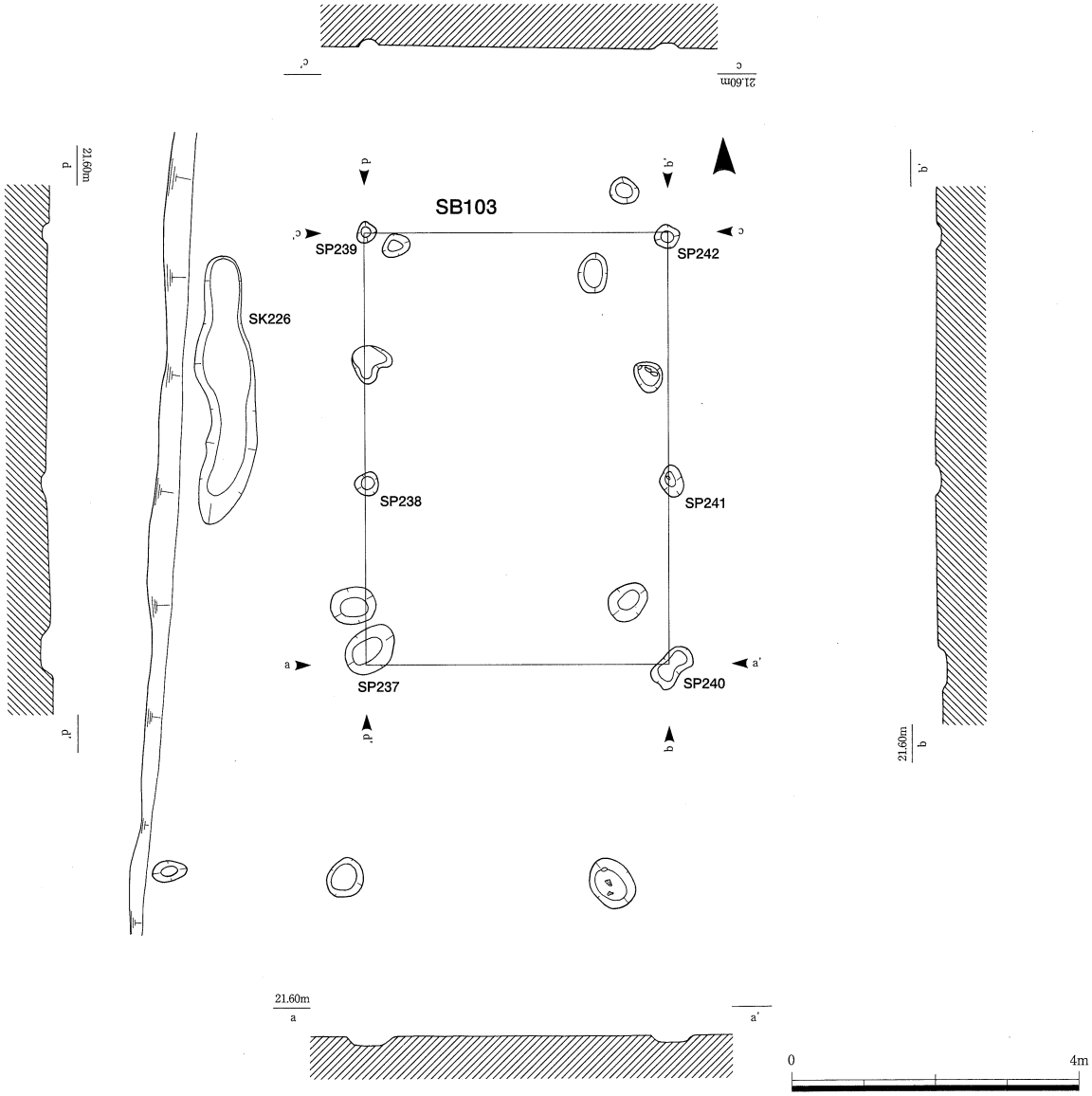

第155図　遺構実測図
SB103

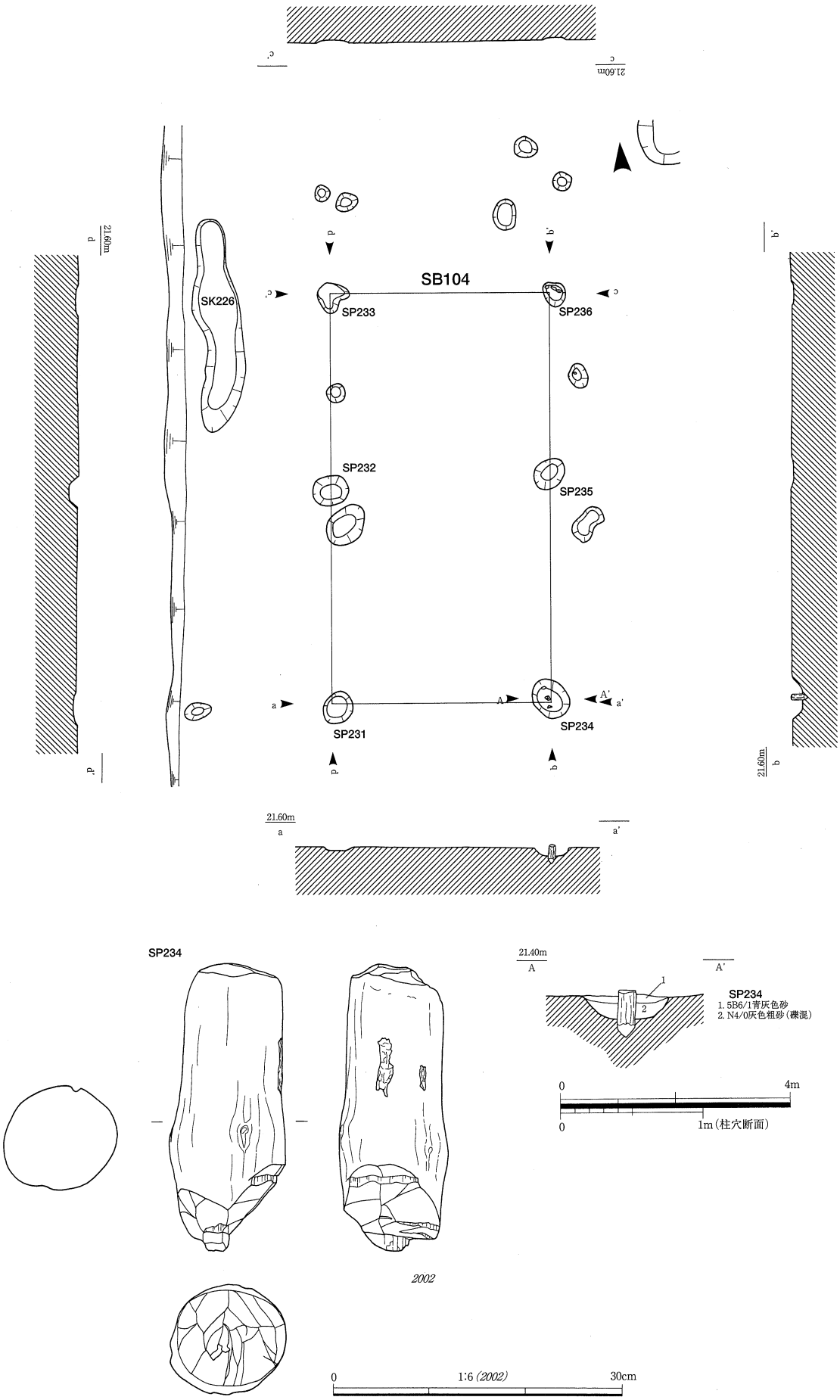

第156図　遺構・遺物実測図

SB104
SP234(*2002*)

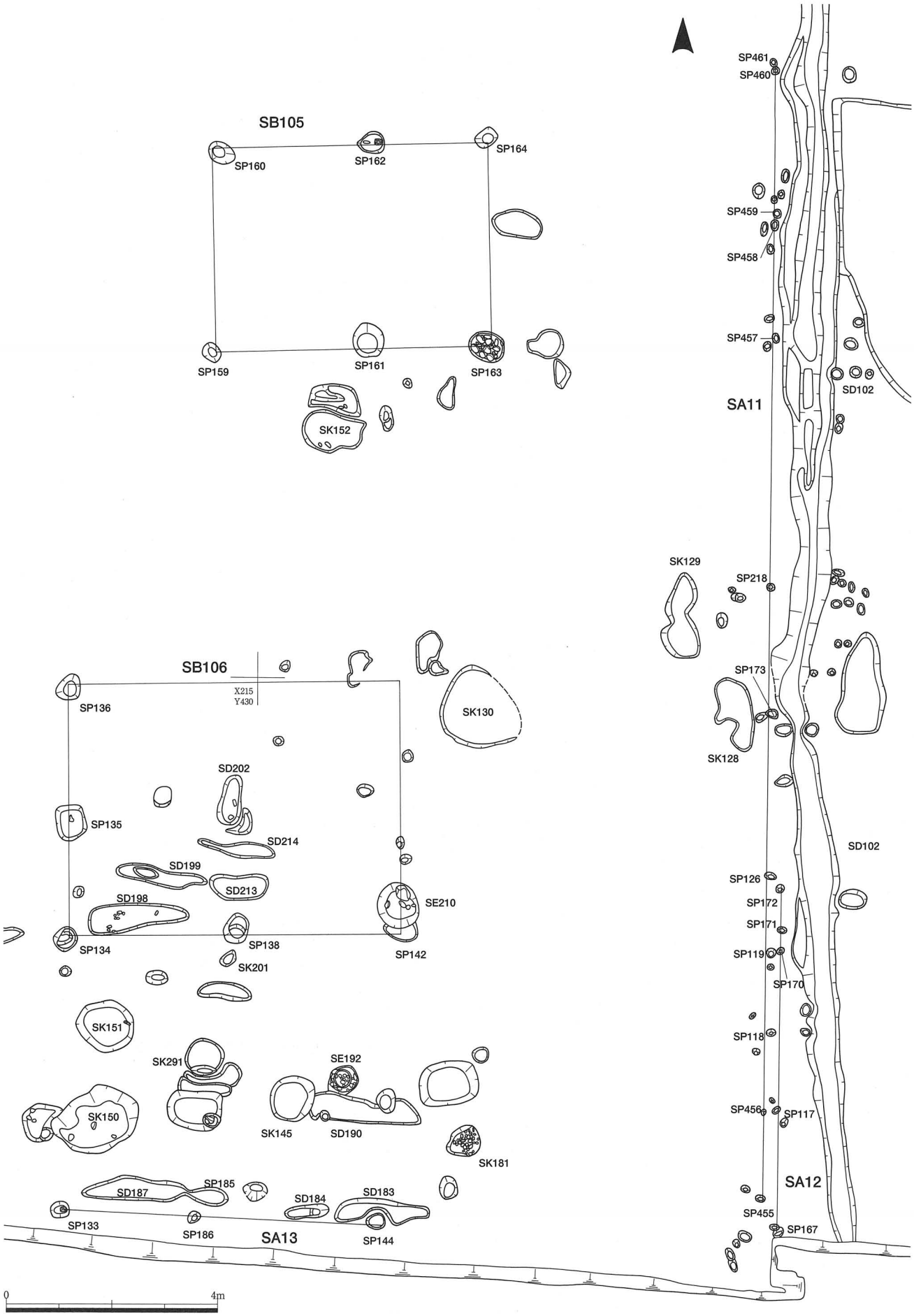

第157図　遺構実測図

SB105・SB106・SA11～SA13

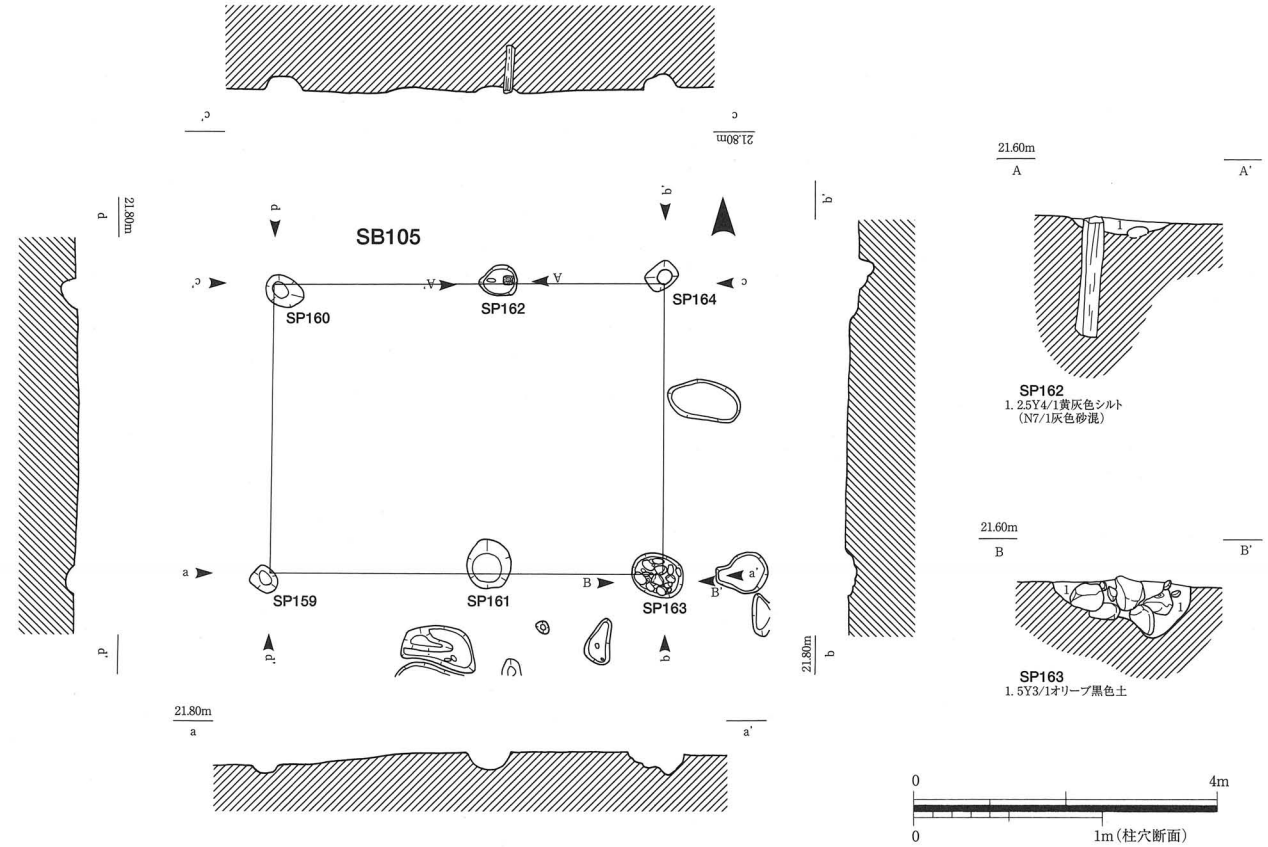

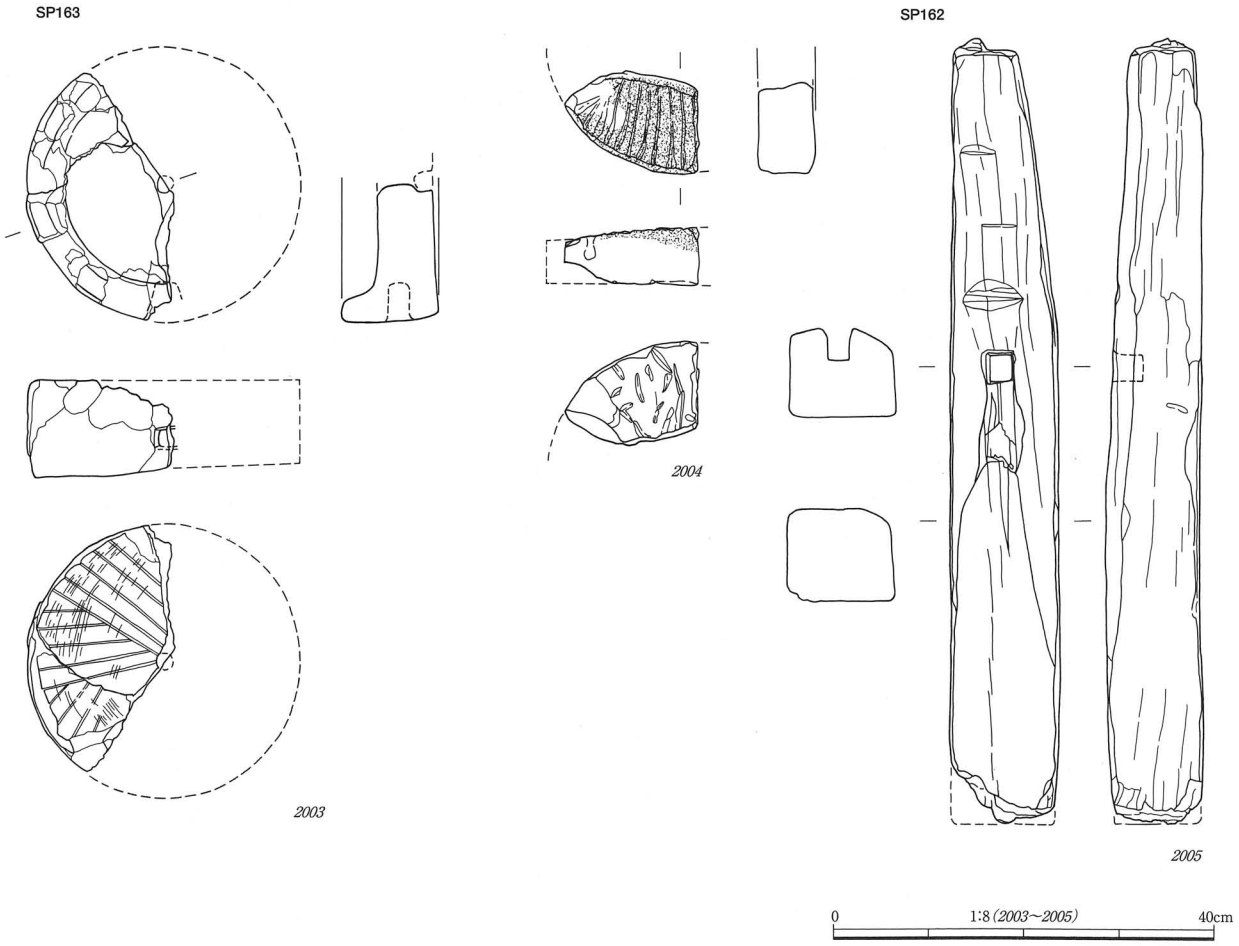

第158図　遺構・遺物実測図

SB105

SP162(*2005*)　SP163(*2003・2004*)

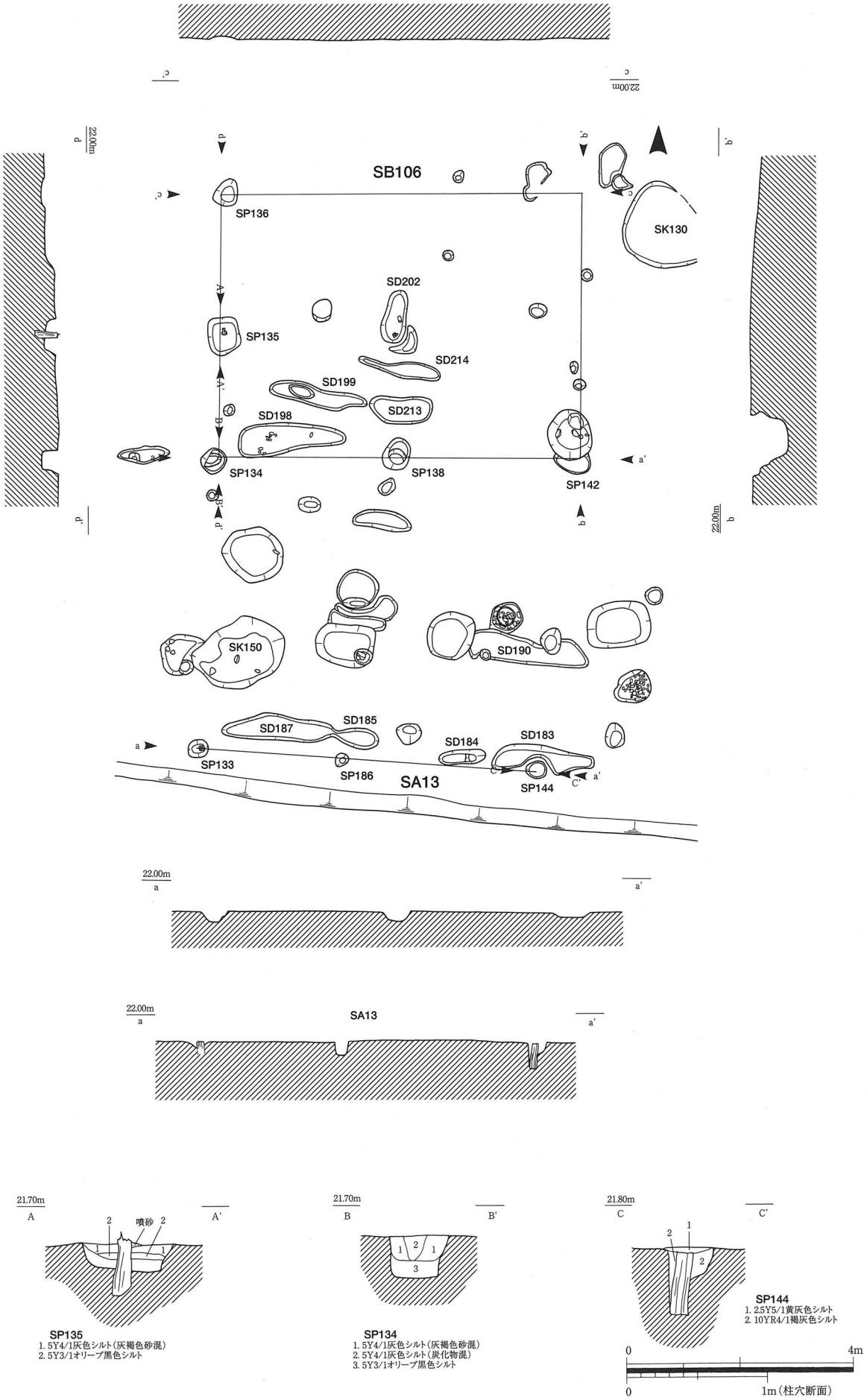

第159図　遺構実測図
SB106・SA13

88°－Ｅである。柱間距離は桁行方向が東から3.1m・3.3m，梁行方向が北から2.5m・2.2m。南東隅の柱穴ＳＰ142は井戸ＳＥ210に切られている。西辺柱列の中央柱穴ＳＰ135には柱根（2006）が遺存していた。

107号掘立柱建物（ＳＢ107，第161・162図，図版79・80・125）

ＡＷ地区の中央部に位置し，道路状遺構の側溝と考えられる溝ＳＤ307の西側に建つ。東辺柱列の中央の柱穴が未検出だが，２間×１間の南北棟側柱建物である。東面，南面，西面の一部に庇の柱列があり，庇は全周する可能性もある。建物の主軸方向はＮ－４°－Ｅである。身舎は桁行長7.6m，梁行長3.9mで，平面積29.6m²。柱間距離は桁行方向が北から４m・3.6m。身舎の柱掘形は楕円形で長径80cm～97cm，短径67cm～80cmと大型である。庇は５間×３間，桁行長は９m，梁行長は5.4m，平面積48.6m²になる。柱間距離は桁行方向は2.2mが基準で，東辺柱列の第１・第２柱穴間が0.8m，第２・第３柱穴間が1.4mと間隔が短い。梁行方向は東から２m・1.9m・1.5mである。庇の柱掘形は楕円形で長径30cm～53cm，短径25cm～47cmと，身舎の柱掘形の半分程度の大きさである。

身舎の四隅ＳＰ410，ＳＰ411，ＳＰ412（2008），ＳＰ413（2009）と，庇のＳＰ416（2010）には柱根が遺存していた。2008・2009は下端を平らに加工して仕上げているが，2010は下端を２方向から削り落として尖らせている。

108号掘立柱建物（ＳＢ108，第163・164図）

ＡＷ地区の南西部に位置する。北および東辺柱列を検出したが，建物の規模は不明である。周囲の建物の例から，２間×１間もしくは２間×２間の東西棟側柱建物になるかと考えられる。桁行は6.8m，梁行は3.7m以上である。柱間距離は桁行方向が東から4.3m・2.5m。ＳＢ109と重なるが，柱穴の切り

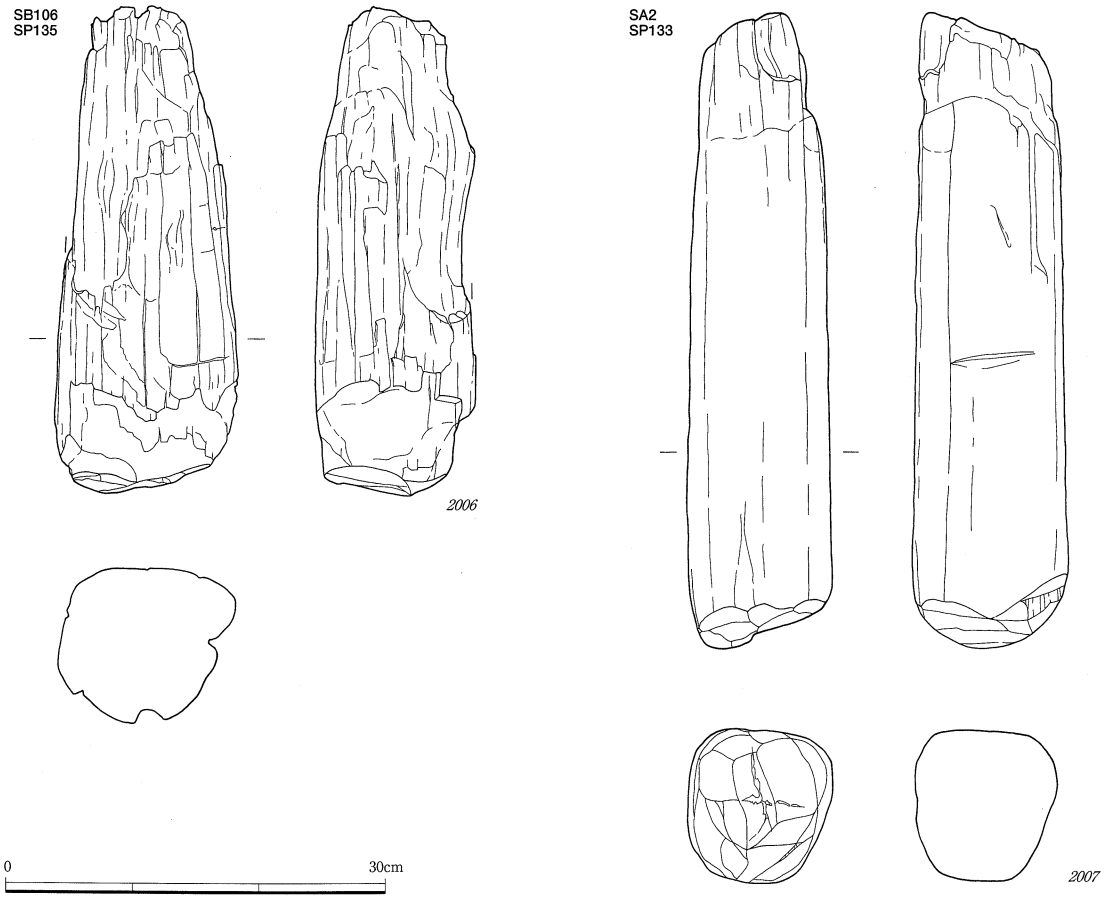

第160図　遺物実測図（*1/6*）
SB106　SP135（*2006*）
SA13　SP133（*2007*）

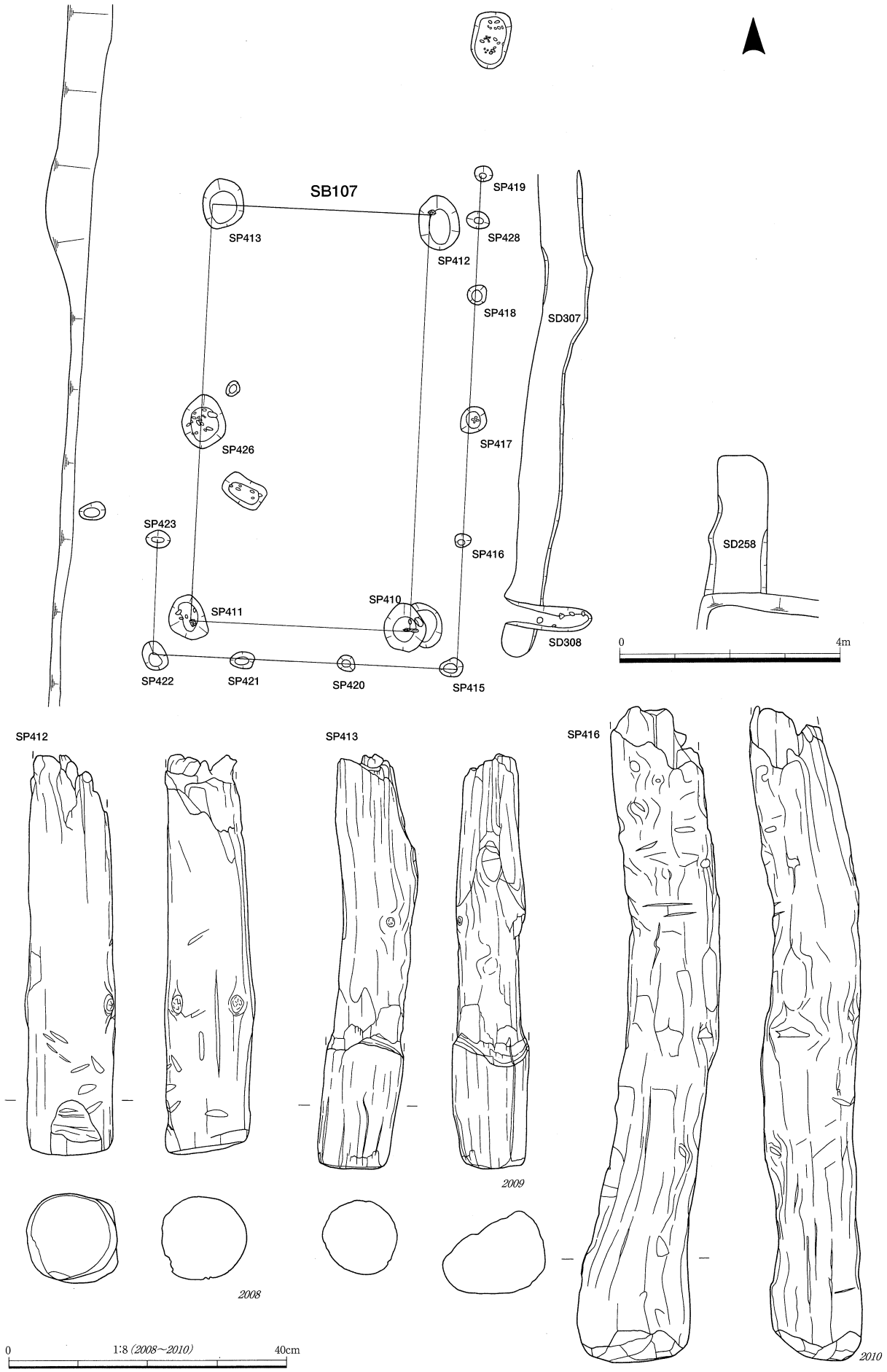

第161図　遺構・遺物実測図

SB107
SP412（*2008*）　SP413（*2009*）　SP416（*2010*）

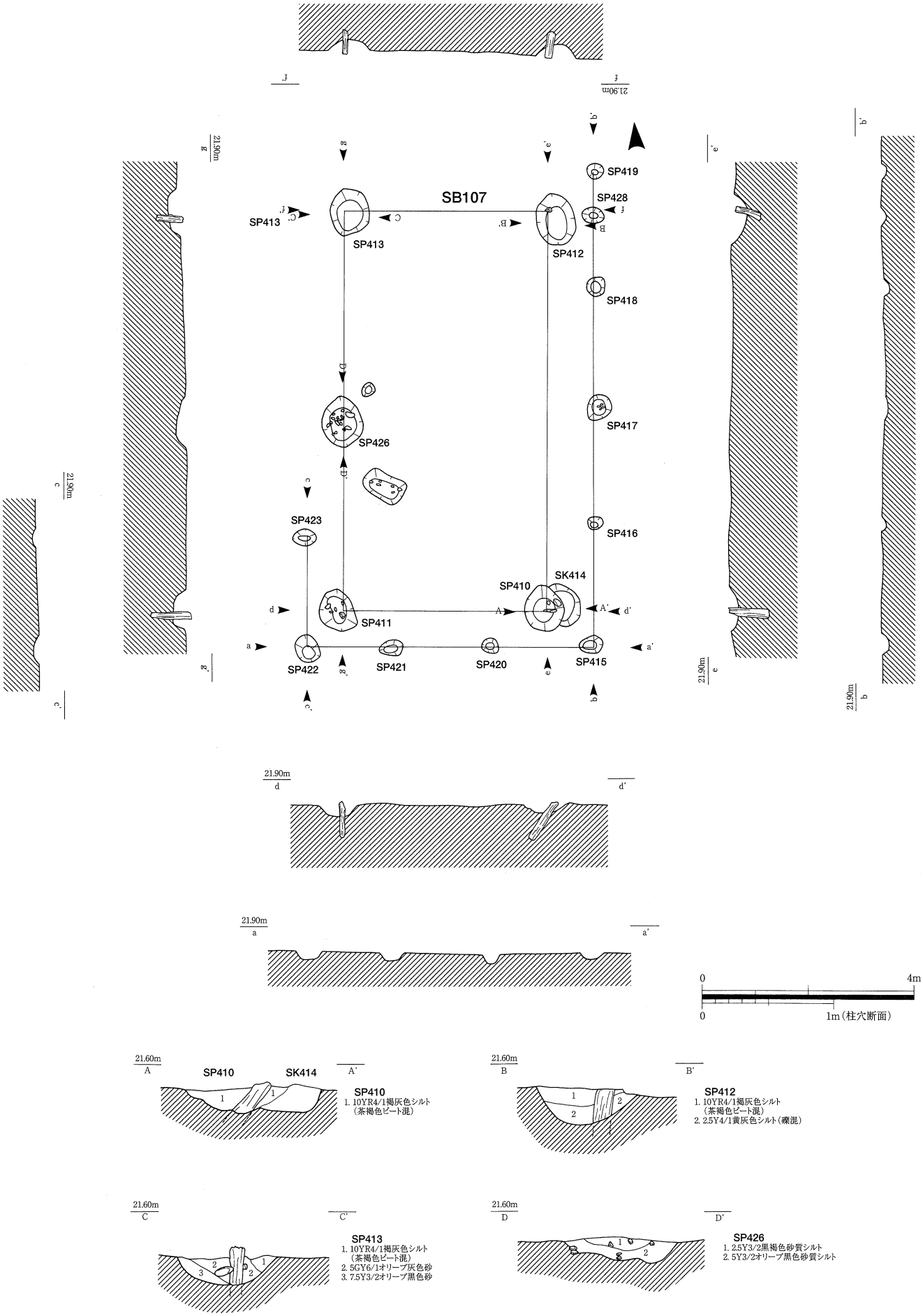

第162図　遺構実測図

SB107

合いはなく，前後関係は不明である。またＳＢ110とも重なるが，北西隅の柱穴ＳＰ403がＳＢ110の北西隅の柱穴ＳＰ398に切られているため，ＳＢ110よりも古いものである。

109号掘立柱建物（ＳＢ109，第163・164図）

ＡＷ地区の南西部に位置する。東および西辺の柱列のあいだに用水を挟むため確実ではないが，２間×１間の南北棟側柱建物と考えられる。桁行長8.5m，梁行長3.7mで，平面積は31.5㎡。主軸方向はＮ－１°－Ｅである。柱間距離は，桁行方向が北から4.5m・４m。ＳＢ108と重なるが，柱穴の切り合いはなく，前後関係は不明である。またＳＢ110とも重なるが，北東隅の柱穴ＳＰ400がＳＢ110の北東隅の柱穴ＳＰ394に切られているため，ＳＢ110よりも古いものと考えられる。

110号掘立柱建物（ＳＢ110，第163・165図，図版125）

ＡＷ地区の南西部に位置する。ＳＢ109と同様，東および西辺の柱列のあいだに用水を挟み，調査区の西端に接するため確実ではないが，３間×２間の南北棟側柱建物と考えられる。桁行長9.5m，梁行長6.2m，平面積58.9㎡，主軸方向はＮ－３°－Ｅで，柱間距離は四辺ともに不均等である。ＳＢ108・ＳＢ109と重なるが，前述したとおり，柱穴の切り合いから２つの建物よりも新しい。

ＳＰ394では，下端から45㎝が地山の砂礫に打ち込まれた状態で，柱根（2011）が遺存していた。全長66.6㎝，直径23.6㎝で，表面を削り，断面がやや八角形になるように加工してある。

その他に図示していないが，ＳＰ320から箸，ＳＰ394から中世土師器，ＳＰ397から越前が出土している。

111号掘立柱建物（ＳＢ111，第163・167図，図版80）

ＡＷ地区の南西部に位置する。あいだに農道をはさみ，調査区の西端に接するため確実ではないが，四隅の柱穴を検出している。現状では１間×１間の南北棟側柱建物になる。桁行長5.8m，梁行長3.7m，平面積21.5㎡で，主軸方向はＮ－４°－Ｅ。ＳＰ327には柱根が遺存していた。

図示していないが，ＳＰ342から加工材と中世土師器が出土している。

112号掘立柱建物（ＳＢ112，第166・167図）

AW地区の南部，道路状遺構の側溝と考えられる溝ＳＤ296の北側に位置する。建物の桁行は調査区域外にのびていくため，桁行２間以上，梁行１間の東西棟側柱建物と考えられる。梁行長は3.9m，主軸方向はＮ－88°－Ｗである。建物と平行して東側に柵ＳＡ14がある。

11号柵（ＳＡ11，第157図）

ＡＷ地区の中央部，ＳＤ102の西側に沿ってのびる。柱間距離は不揃いで，全長21.5m。

12号柵（ＳＡ12，第157図）

ＡＷ地区の中央部，ＳＤ102の西側に沿ってのび，11号柵との間に挟まれる。柱間距離は不揃いで，全長6.5m。

13号柵（ＳＡ13，第157・159・160図）

ＡＷ地区の中央部，ＳＢ106の南側に位置する。調査区域外にむけて建物となる可能性もあるが，個々の柱穴の径が小さいため，柵とする。東西方向に２間分伸び，全長６m。柱間距離は東から3.5m，2.5mとなる。柱根はＳＰ133（2007），ＳＰ144に遺存していた。

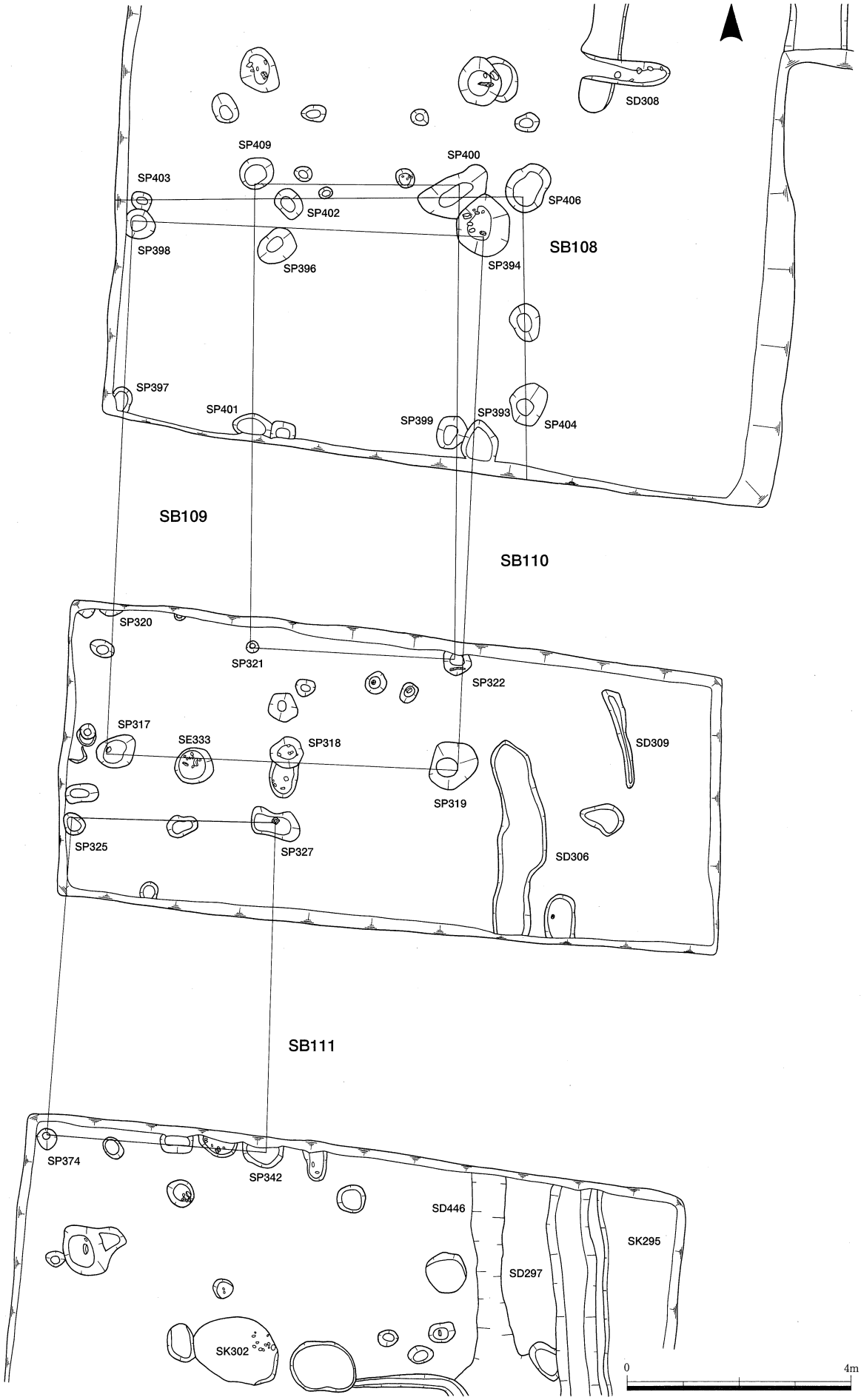

第163図　遺構実測図
SB108～SB111

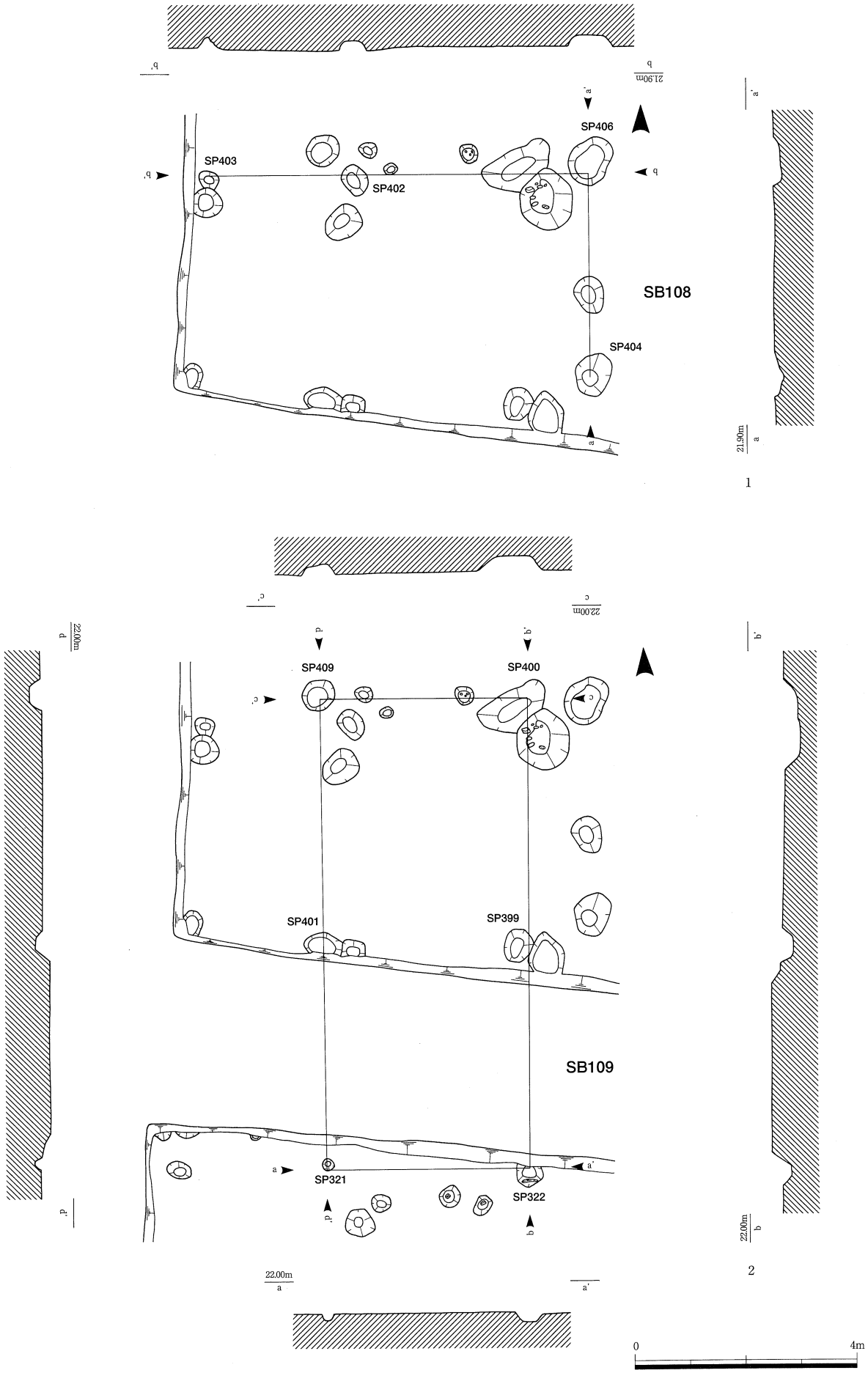

第164図　遺構実測図

1. SB108　2. SB109

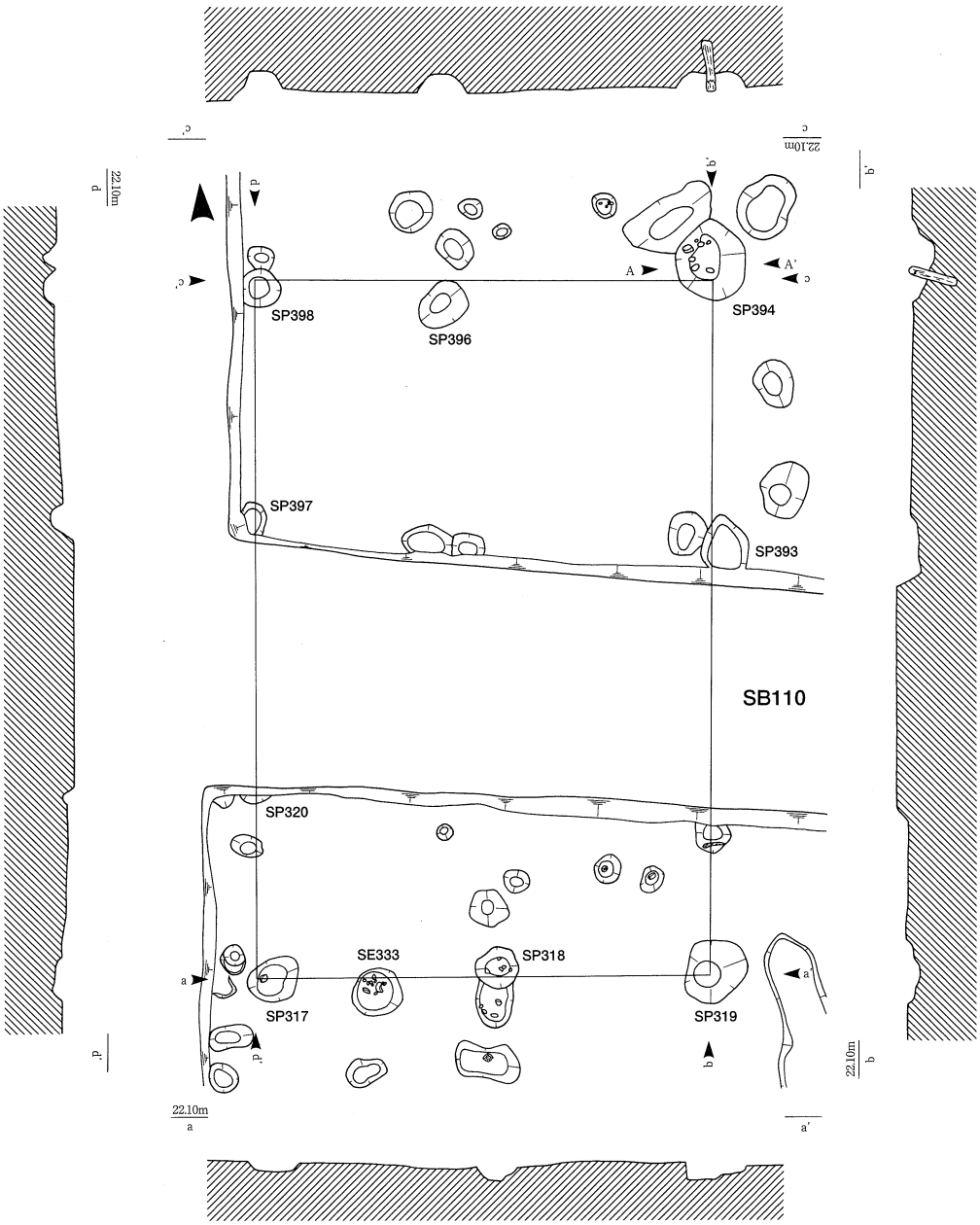

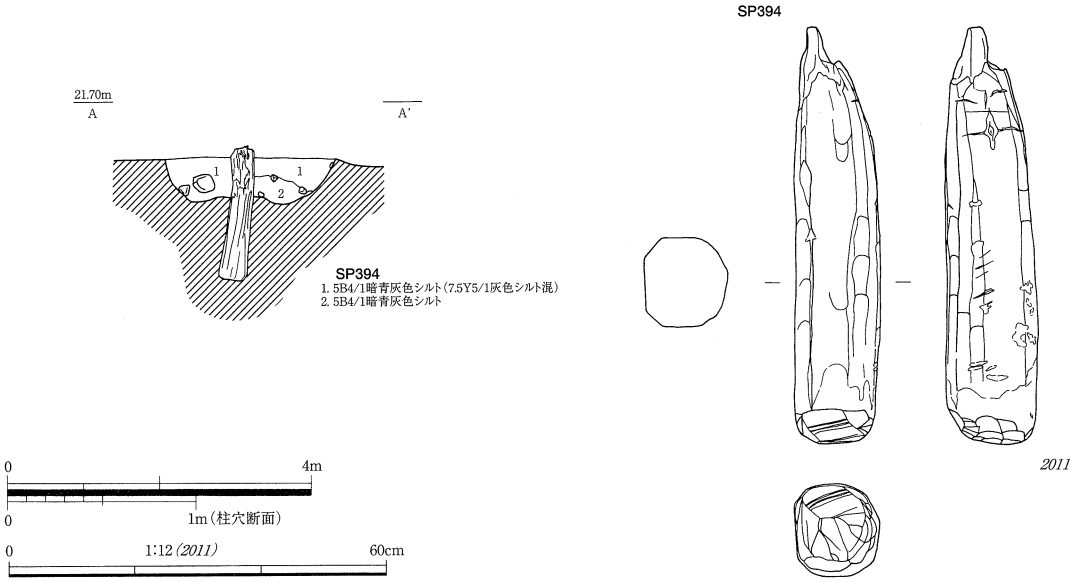

第165図　遺構・遺物実測図

SB110
SP394（*2011*）

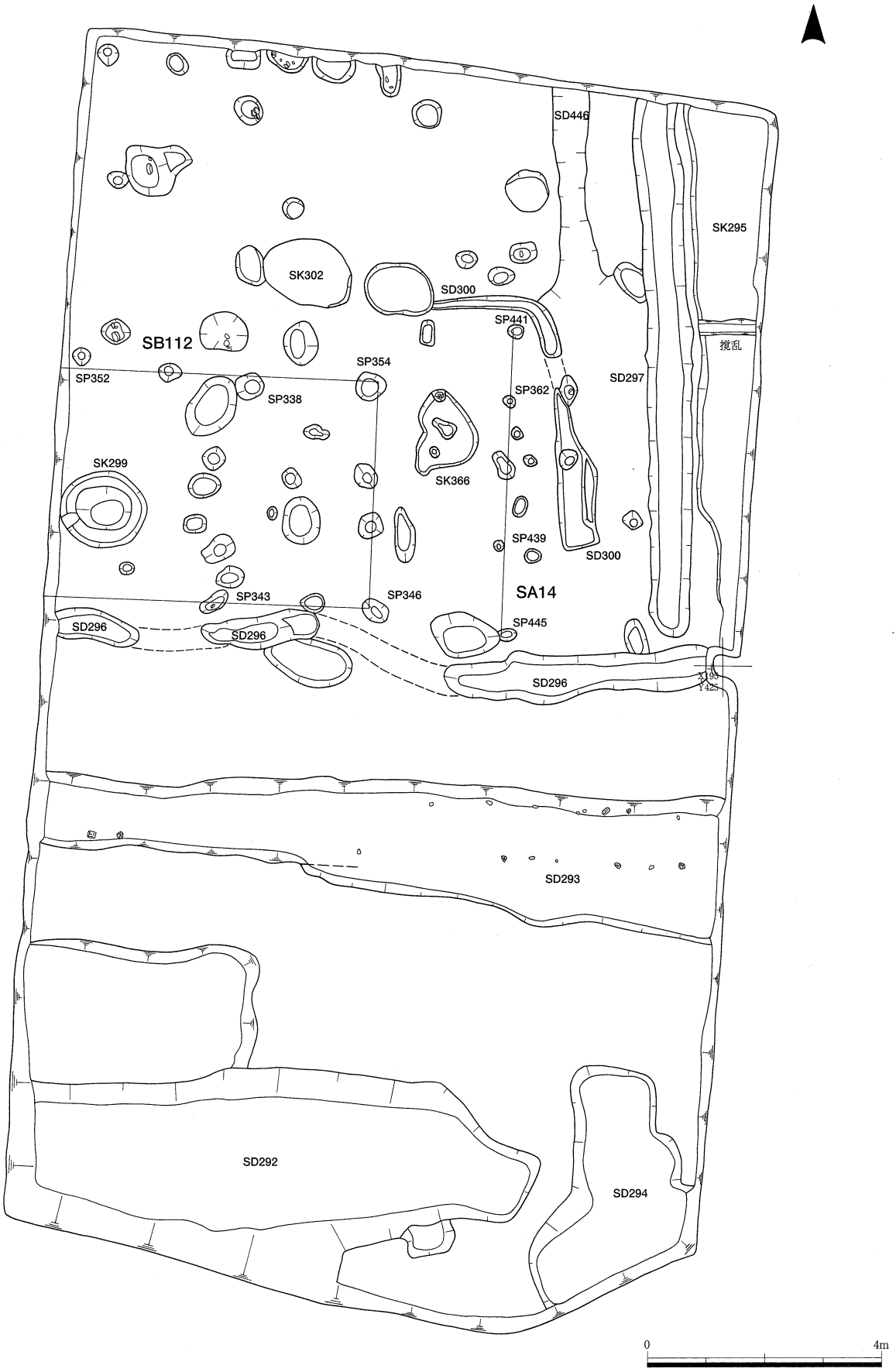

第166図　遺構実測図
SA14・SB112

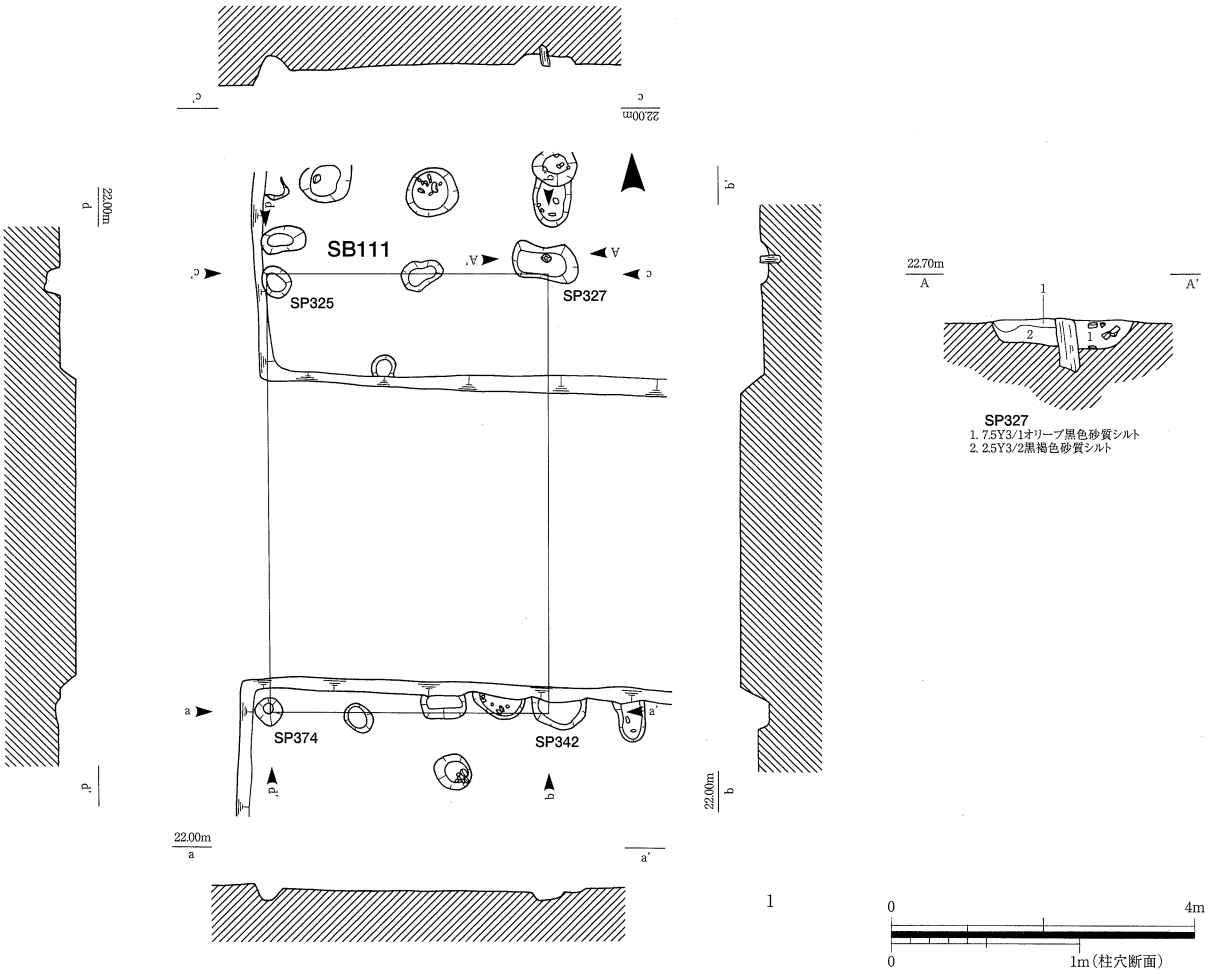

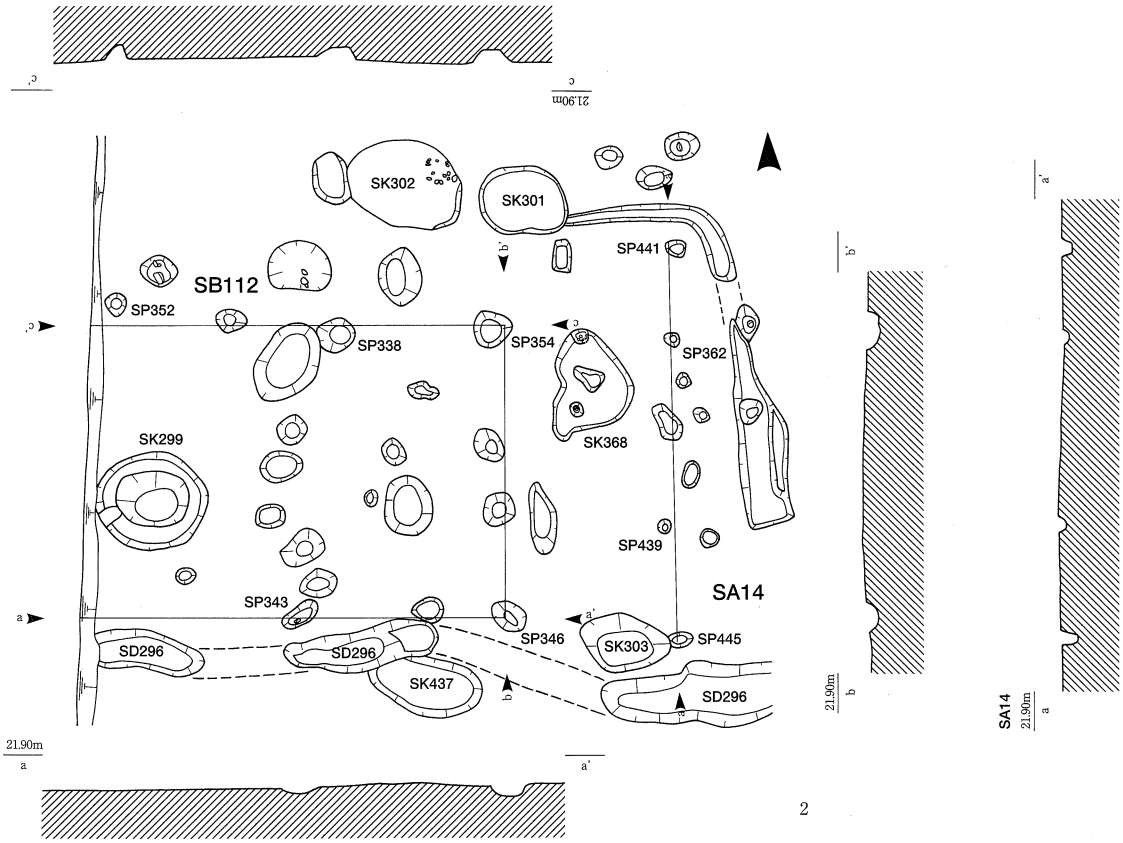

第167図　遺構実測図

1. SB111　2. SB112・SA14

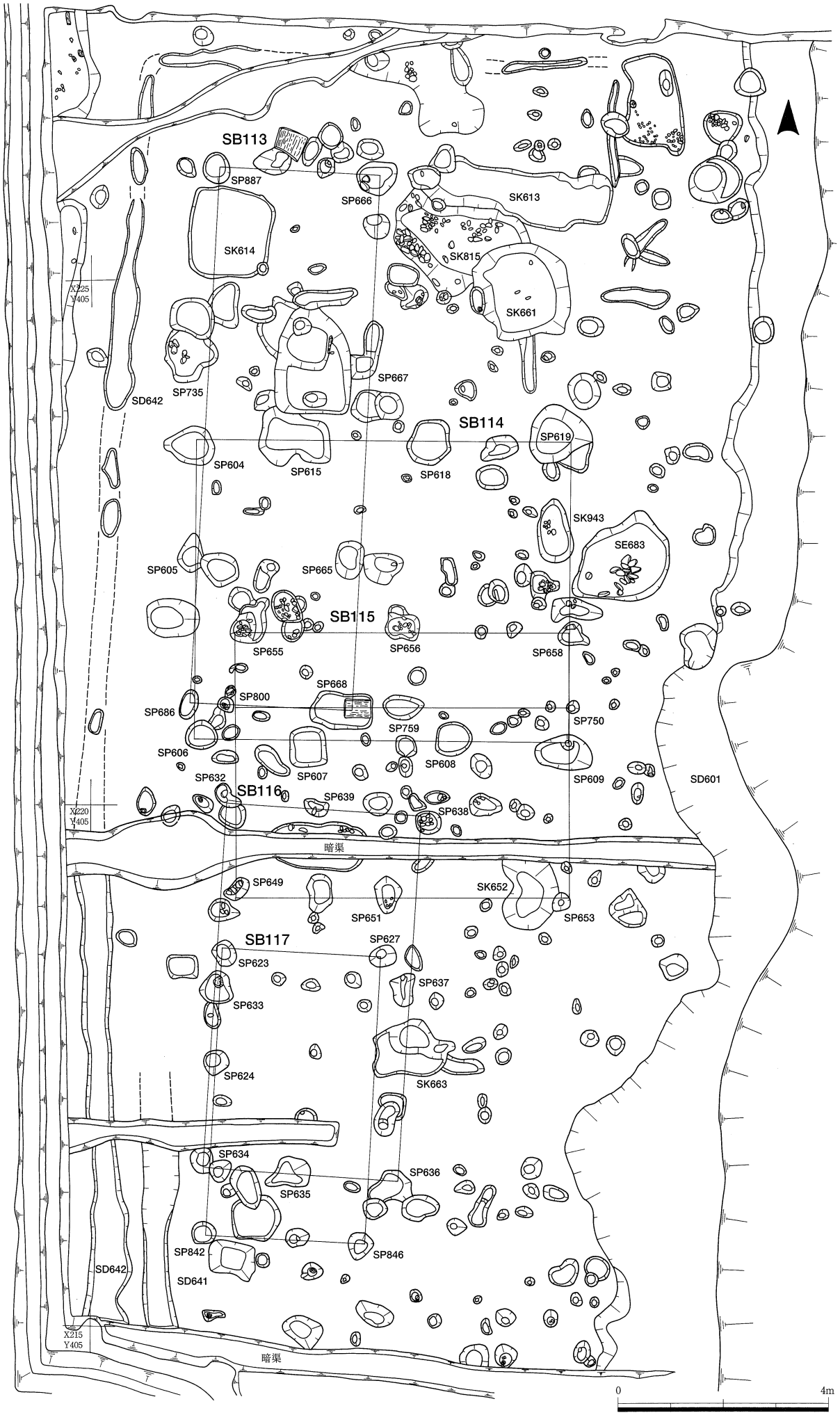

第168図　遺構実測図

SB113～SB117

14号柵（ＳＡ14，第166・167図）

ＡＷ地区の南部，ＳＢ112の東側に位置する。南北方向に３間分伸び，全長5.2mになる。柱間距離は北から1.2m・2.5m・1.5mである。

113号掘立柱建物（ＳＢ113，第168・169・170図，図版81・82・126）

Ｂ１地区の北部に位置する３間×１間の南北棟側柱建物である。ＳＢ114・ＳＢ115と重なるが，柱穴の切り合いはなく，前後関係は不明である。桁行長は10.3m，梁行長は3.2mで，平面積33m²，主軸

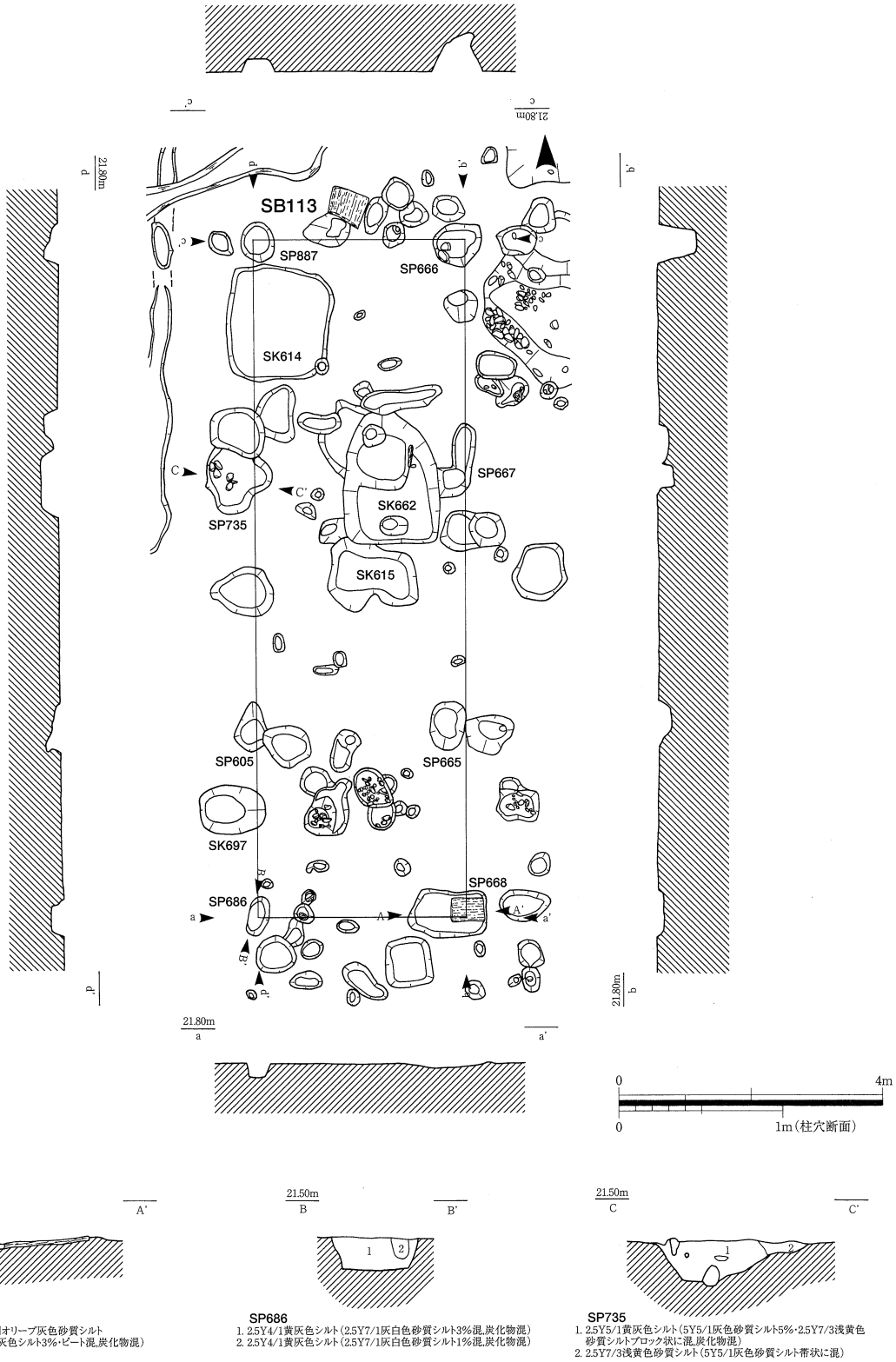

第169図　遺構実測図
SB113

方向はN－3°－Eである。柱間距離は桁行方向が北から3.6m・3.8m・2.9m。柱掘形は楕円形，もしくは不整形で，深さは10cm～60cmとばらつきがある。北東隅柱穴のＳＰ666，南東隅柱穴のＳＰ668からそれぞれ加工板が出土している。特にＳＰ668では柱穴の東寄りの位置で，底部直上に長方形の板材が置かれていた。

2012はＳＰ666から出土した加工板で，長さ14.8cm，幅6.3cm，厚み1.3cm。図の上部には加工があるが，炭化により細部は不明，下部は欠損している。断面はやや湾曲しており，桶の側板かと考えられる。

2013はＳＰ668から出土した板材で，一辺が欠損するが長さ52.2cm，厚さ2.1cmである。現存する一辺の端寄りの上下２箇所に孔が穿たれる。また表裏ともに数条の線刻があり，木目に沿って漆が残存している。何らかの部材から転用された礎板かと考えられる。

このほか図示していないが，ＳＰ667から杭，ＳＰ735から中世土師器が出土している。

114号掘立柱建物（ＳＢ114，第168・171図，図版81・82・108）

Ｂ１地区の北部に位置する３間×１間の東西棟側柱建物である。ＳＢ113・ＳＢ115と重なるが，柱穴の切り合いはなく，前後関係は不明である。桁行長は７ｍ，梁行長は5.7mで，平面積39.9m，主軸方向はN－89°－Wである。柱間距離は南北辺で不揃いだが，桁行方向が東から２ｍ・2.9m・2.1mある。柱掘形は円形，または楕円形が多いが，不整形のものもみられる。深さは８cm～44cmとばらつきがある。ＳＰ606の埋土は上下２層に分かれるが，下層は炭化物層となっている。遺物はＳＰ604から中国製青磁，ＳＰ619から青花が出土している。

2015はＳＰ604から出土した中国製青磁の香炉で，ＳＢ114の内側にあるＳＫ803出土のものと接合する。口径は７cm，口縁部外面に１条，体部外面に２条の沈線が入る。体部内面には釉は中程までかかる。

2014はＳＰ619から出土した青花の皿で，口径12.8cm，体部外面には界線と唐草文，口縁部内面に界線，見込みに２条の界線が描かれる。

このほか図示していないが，ＳＰ609から近世陶器，ＳＰ615から底板，ＳＰ619から伊万里が出土している。

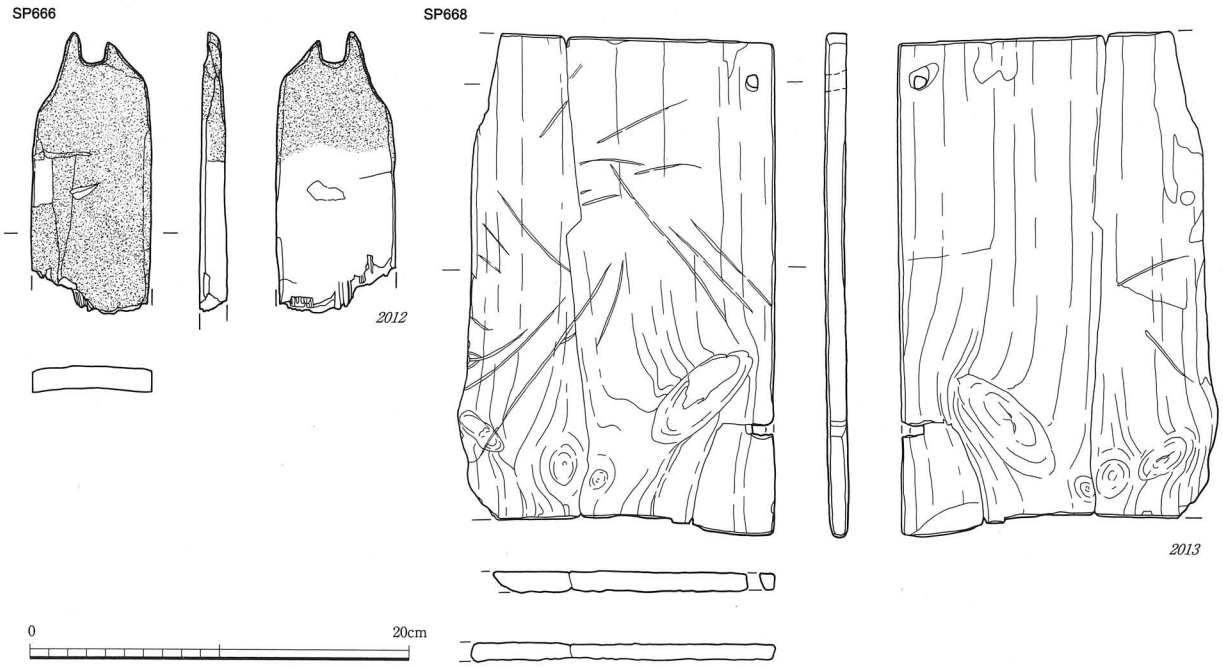

第170図　遺物実測図（*1/4*）
SB113　SP666（*2012*）　SP668（*2013*）

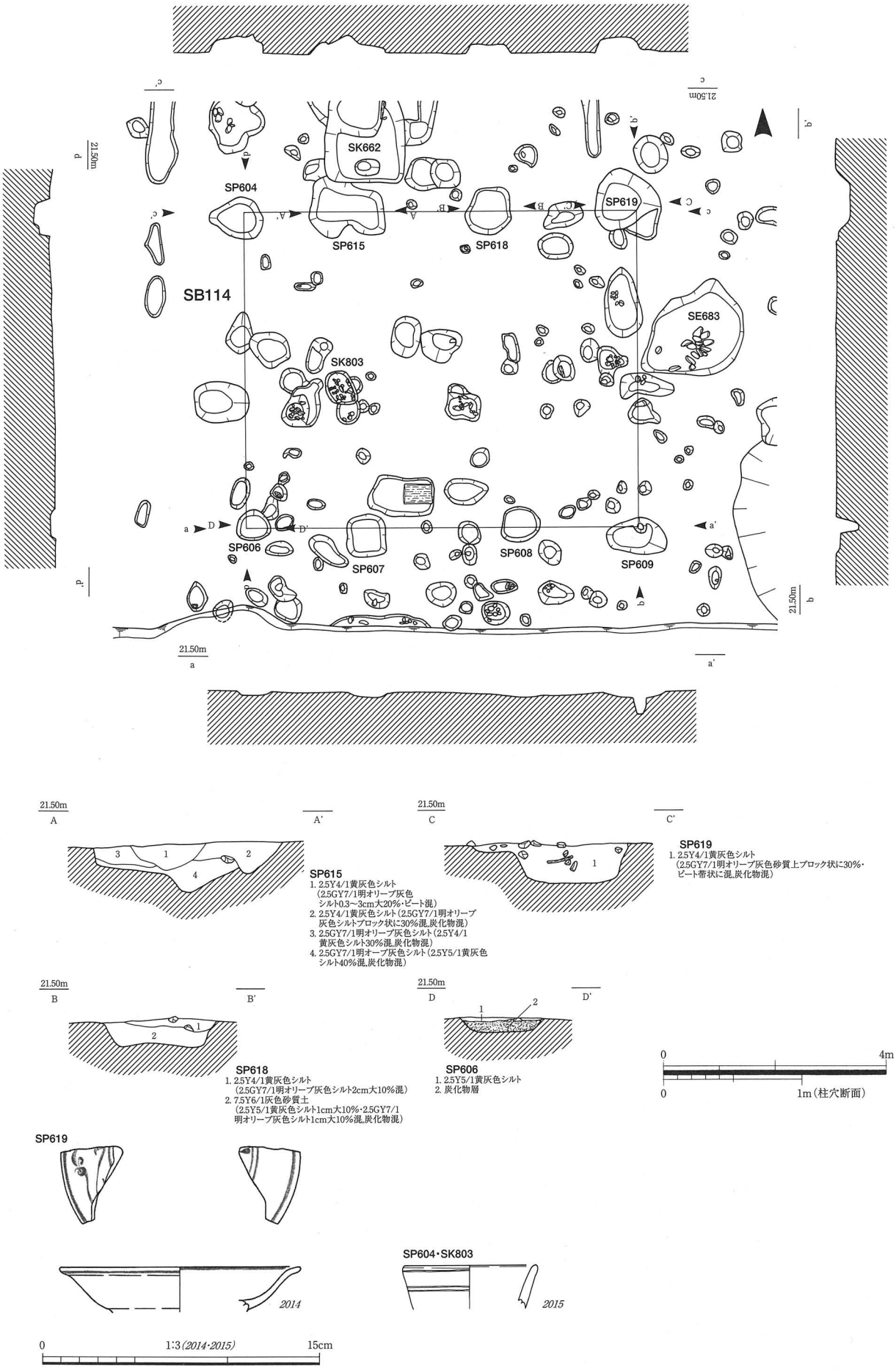

第171図　遺構・遺物実測図

SB114
SP619(*2014*)　SP604・SK803(*2015*)

115号掘立柱建物（ＳＢ115，第168・172図，図版81・82・126）

Ｂ１地区の南部に位置する２間×２間の東西棟側柱建物である。ＳＢ113・ＳＢ114・ＳＢ116と重なるが，柱穴の切り合いはなく，前後関係は不明である。桁行長は6.3m，梁行長は5.1mで，平面積32.1㎡，主軸方向はＮ－88°－Ｅである。柱間距離は桁行方向が3.15mと等間隔，梁行方向が北から1.5m・3.6mとなる。柱掘形は円形，または楕円形で，深さは12㎝～20㎝となっている。ＳＰ800には柱根が遺存しており，柱根の下端から18㎝ほどが地山に打ち込まれ，柱根自体が北西に傾いた状態で検出された。ＳＰ649から中世土師器・越前が出土している。

2016はＳＰ649から出土した中世土師器の皿で，非ロクロ成形。口径は19㎝で，体部から口縁部は外に開き，口縁端部を外につまんで尖らせる。2017はＳＰ800の柱根で，長さ40.4㎝，直径11.5㎝，下端を２方向から削っている。

116号掘立柱建物（ＳＢ116，第168・173図，図版81・112）

Ｂ１地区の南部に位置する２間×２間の南北棟側柱建物である。ＳＢ115・ＳＢ117と重なるが，柱穴の切り合いはなく，前後関係は不明である。桁行長は6.9m，梁行長は3.7mで，平面積25.5㎡，主軸方向はＮ－４°－Ｅである。柱間距離は桁行方向が3.45m等間隔，梁行方向が東から２m・1.7mとなる。柱掘形は楕円形，または不整形で，深さは14㎝～30㎝となっている。ＳＰ633とＳＰ637には柱根が遺存しており，特にＳＰ633では柱根の下端から46㎝が地山に打ち込まれ，柱根自体が西に傾いた状態で検出された。

2018はＳＰ633の柱で，長さ59.5㎝，直径10㎝，表面には加工痕が残り，下端は斜めに削っている。

このほか図示はしていないが，ＳＰ637から中国製青磁が出土している。

117号掘立柱建物（ＳＢ117，第168・174図，図版81・82）

Ｂ１地区の南部に位置する２間×１間の南北棟側柱建物である。ＳＢ116と重なるが，柱穴の切り合いはなく，前後関係は不明である。東辺柱列の中央柱穴が検出されなかったが，近世の土坑であるＳＫ663によって削られている可能性もある。桁行長は5.5m，梁行長は３mで，平面積16.5㎡，主軸方向はＮ－３°－Ｅである。柱間距離は桁行方向が北から2.1m・3.4m。柱掘形は円形または楕円形で，深さは17㎝～30㎝となっている。ＳＰ624から瀬戸美濃（2019）・箸が出土している。

2019は瀬戸美濃の天目茶碗で，口径12㎝，体部はわずかに丸みをおびて立ち上がり，屈曲してＳ字口縁となる。体部内面と外面には鉄釉，外面の下方には錆釉が施される。　（深堀　茜）

118号掘立柱建物（ＳＢ118，第175・176図，図版83・169）

Ｂ２地区のほぼ中央部の北側，ＳＦ２に面して１回目の整地面に位置する建物で，道路の側溝ＳＤ1985，西側をＳＤ1967に，南側は区画溝ＳＤ2020により区切られた区画内に不規則に並ぶ柱が見られる建物で9.6m×5.3mほどの規模で１間・２間ないしは２間・３間建物と考えられる。１棟であれば南北棟，２棟であれば東西棟となる。床には袖は残っていないがＳＫ2306とＳＫ2855の２基のカマドが配置される。また，漏斗状でやや深めの土坑ＳＫ1970・ＳＫ2002が設けられている。遺物には，ＳＰ1971－２から柱・杭・加工材，ＳＰ1983からは中世土師器・箸（2020）・高島産硯（2021）・金切り鋏（2022），ＳＰ2122は加工材が出土している。

2020は箸で，上端が欠損し，下端は削って尖らせている。2021は硯で，側縁の一部が欠損している。海部は硯頭から直角に削り出し，陸部は使い込まれてくぼんでいる。裏面は硯頭側から硯尻側へ長方形に徐々に削り，双脚を作り出している。

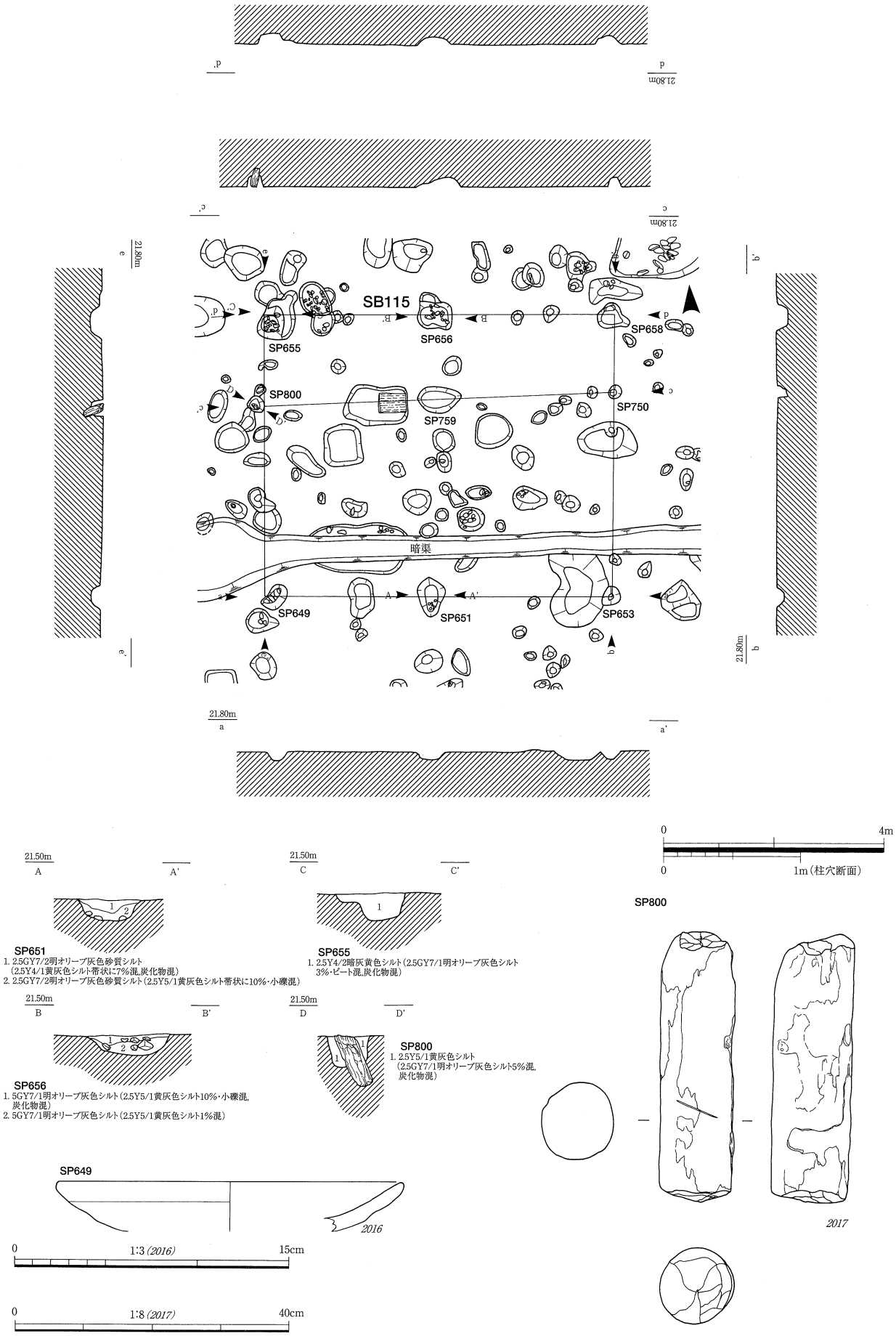

第172図　遺構・遺物実測図

SB115

SP649(*2016*)　SP800(*2017*)

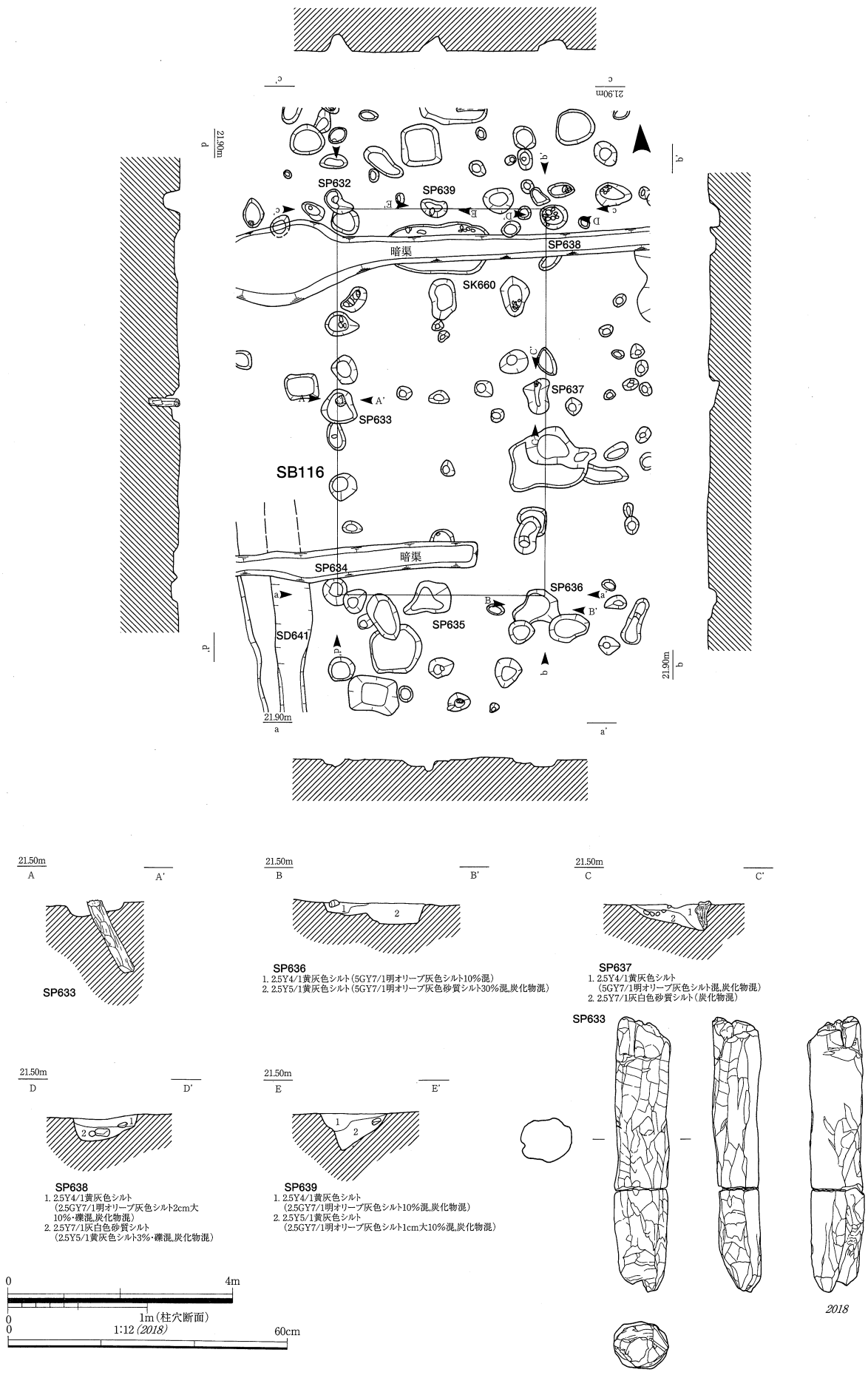

第173図　遺構・遺物実測図

SB116
SP633（*2018*）

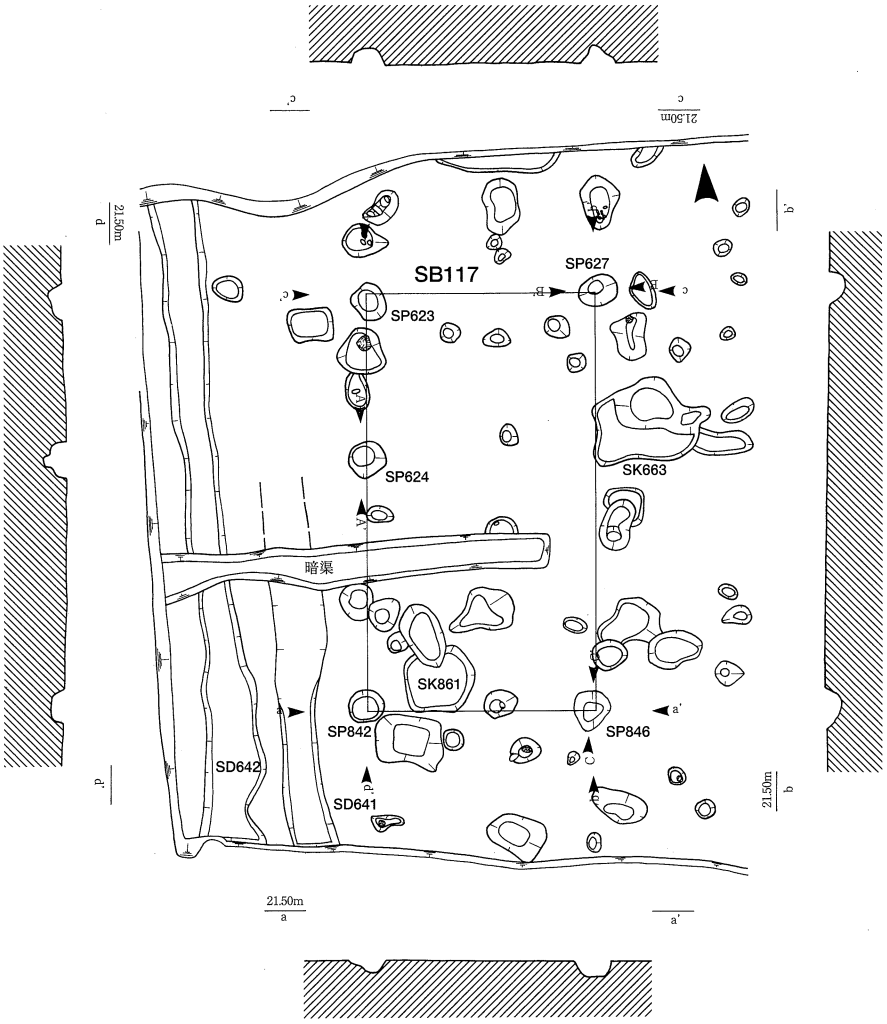

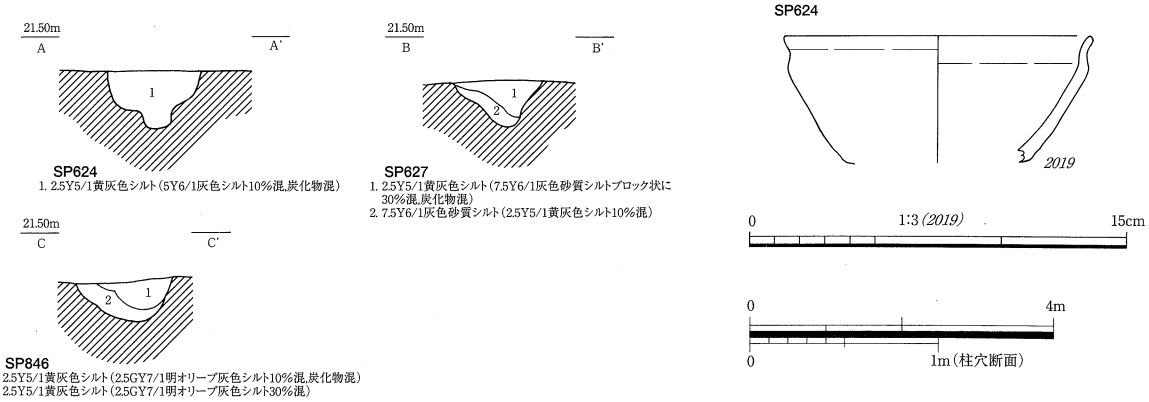

第174図　遺構・遺物実測図

SB117
SP624(*2019*)

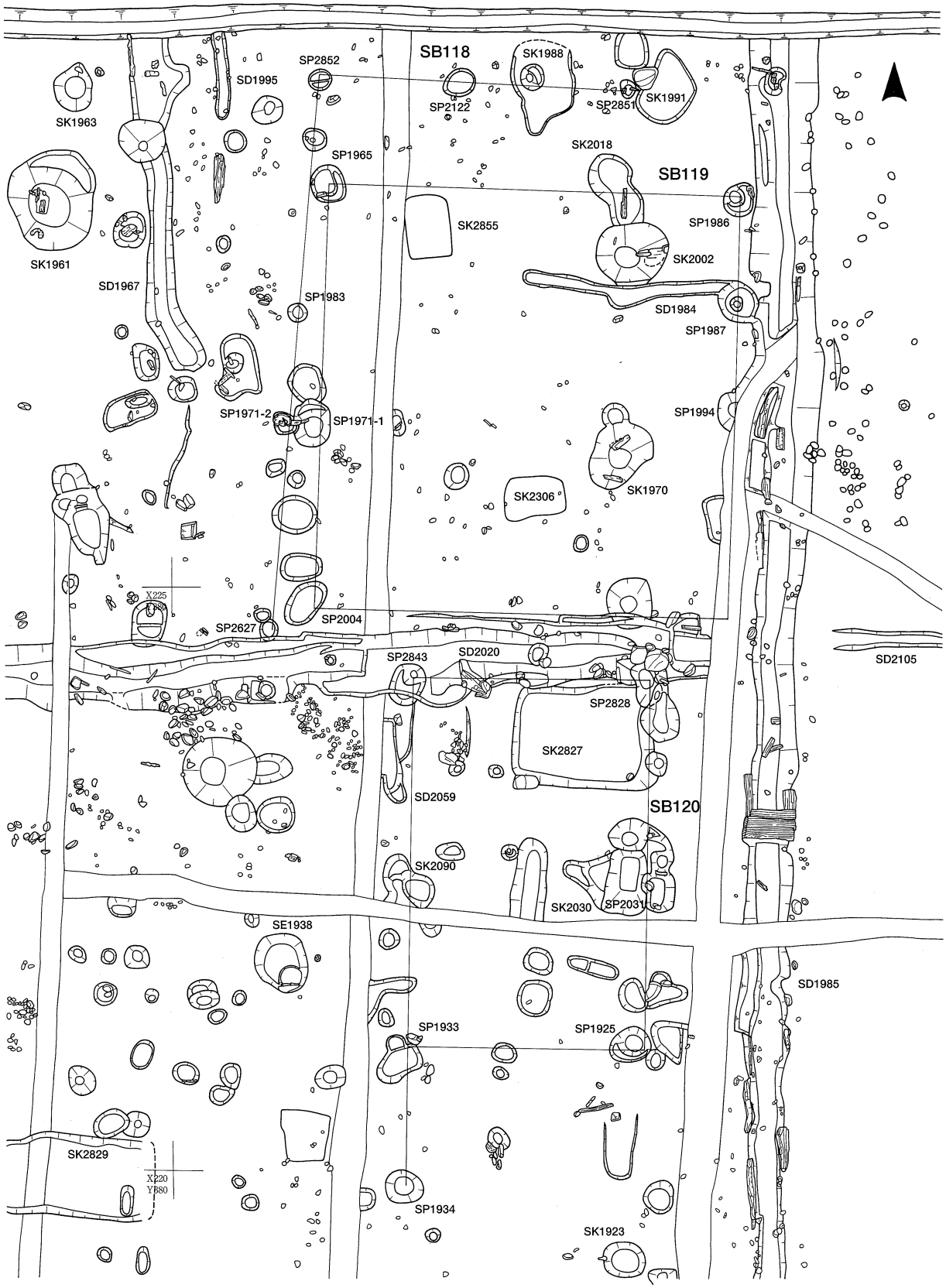

第175図　遺構実測図
SB118～SB120

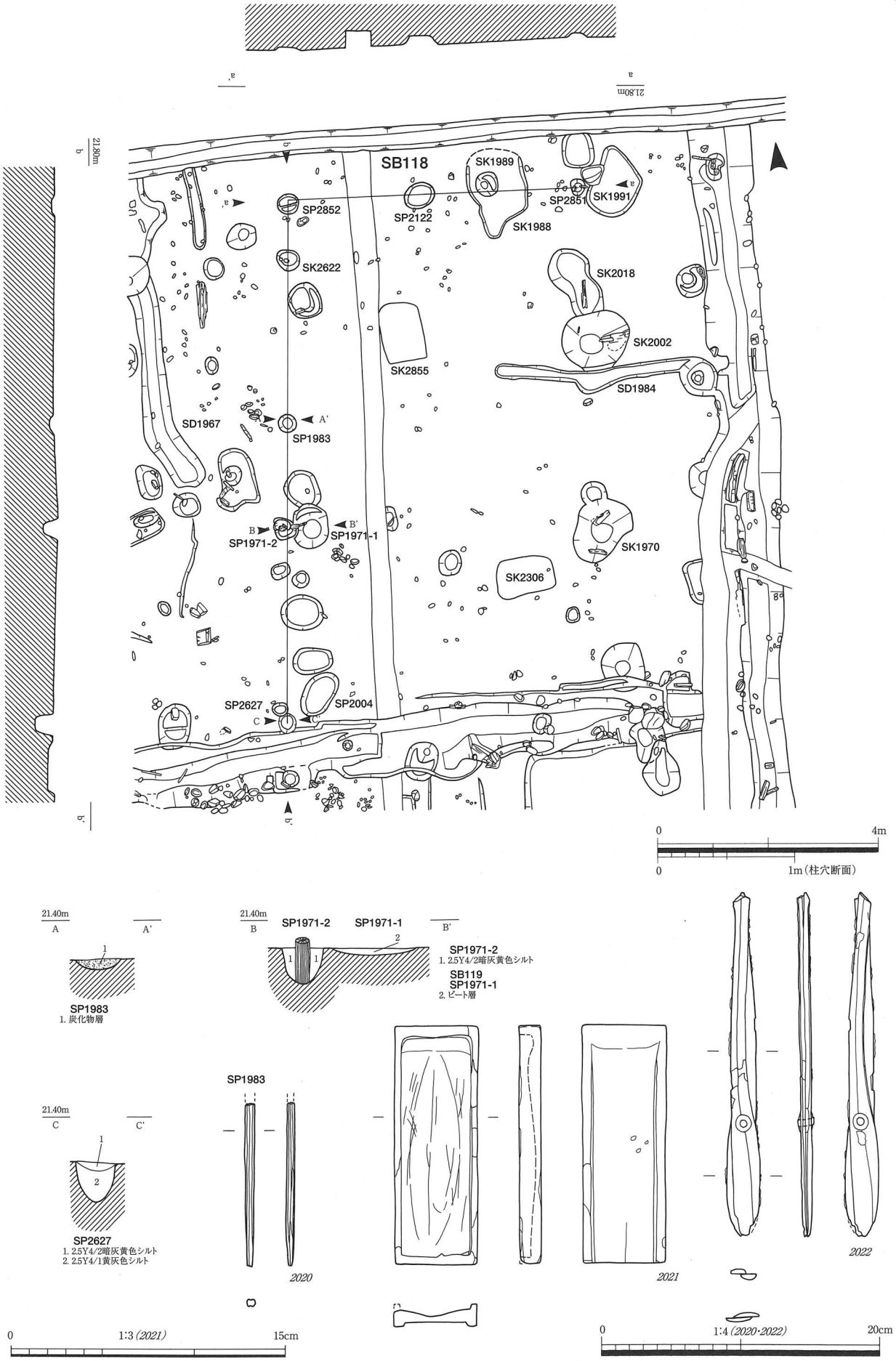

第176図　遺構・遺物実測図

SB118
SP1983（*2020～2022*）

119号掘立柱建物（ＳＢ119，第175・177図，図版83・169）

ＳＢ118と同じ区画に建てられた１間×２間の６本柱建物で，規模は7.2m×７mである。いずれも柱間隔が広くほぼ平坦に整地された場所に見られ，柱穴が浅いことから根太を併用して使用する建物の可能性がある。また重複関係は，ＳＰ1971－１が切られていることからＳＢ119→ＳＢ118と考えられる。遺物はＳＰ1986から杭・加工板・釘（2023），ＳＰ1987から曲物・釘（2024）・毛抜き（2025），ＳＰ2004から漆塗りの樽栓（2026）・箸・曲物・加工材が出土している。

2023・2024は角釘で，頭部を扁平に叩きつぶし，折り曲げたものである。2025は鉄製の毛抜きと考えられるもので，握部から先端に向けて幅が狭くなり，先端は内側へ折り曲げられている。2026は木製の栓で，一部欠損しているが，頭部の頂部と側面に，浅いＶ字形の刻みを放射状に彫り込んで菊花形に加工する。ほぼ全面に黒漆を塗布する。樽用か瓶子の栓と考えられる。

120号掘立柱建物（ＳＢ120，第175・178図，図版127）

ＳＢ118・ＳＢ119の南側に溝ＳＤ2020を挟んで並ぶ１間×２間の建物で，しっかりとした掘形をもつ。建物は，西を溝ＳＤ1953，南を溝ＳＤ2053により区画された中の東側，道路沿いにかたまり見られ，このＳＢ120付近で最も重複が見られ４～５回の建て替えが観察される。建物はこの区画の中層で見られる物の中では大きく南北6.3m，東西4.1mの規模である。遺物はＳＰ1925から加工材，ＳＰ1934から中世土師器・箸（2027），ＳＰ2031から黒色土器・漆器椀・曲物・加工材が出土している。

2027は箸で，完形品である。長さ21.2㎝，両端を削って尖らせる。

121号掘立柱建物（ＳＢ121，第179～181・202図，図版83・108・126）

ＳＢ120と同じ区画内に設けられた２間×２間の規模となる建物で東西棟である。間柱は３個の礎石により支えられる掘立柱と礎石を併用する建物と考えられる。規模は南北3.6m，東西3.9mと小型である。遺物はＳＰ1301から須恵器・箸・曲物・下駄（2028）・底板（2029）・加工材（2030），ＳＰ1303から加工板，ＳＰ1341から中国製白磁（2032）・底板（2033）・桶側板（2034）・加工材（2035）・柱，ＳＰ2131－１から柱，ＳＰ2135から底板（2031）が出土している。

2028は下駄で，露卯下駄の未製品である。鼻緒孔の前壺をあける位置に，しるしとして逆三角形の頂点となる小さい穴が３つ抉られている。後歯をはめ込む部分で折れて欠損している。2029は桶の底板で，断面の２箇所に目釘がある。2030は加工材で，片側に削り込みがある。杓子などの未製品の可能性もある。2031は曲物底板で，２箇所に綴じ紐用の孔が開けられている。2032は中国製白磁の端反りの皿である。胎土は白く緻密で，釉は薄く，やや黄みをおびる。2033は底板で，内面の縁に沿って漆が付着する。側板との結合部を漆で接合し，裏面から木釘を打ちこんだものである。内外面ともに焼けこげた痕がある。2034・2035は加工材である。2034は桶の側板か。2035は薄く削った板で，下端の幅を細くする。2036は柱だが，２箇所に加工が施されているため，建築部材からの転用材かと考えられる。

122号掘立柱建物（ＳＢ122，第179・181・202図，図版83・84・127）

ＳＢ121・ＳＢ120などと同じ区画内にみられる建物で，１間×１間の東西棟と考えられる。規模は南北2.4m，東西2.7mである。遺物はＳＰ1926から加工板，ＳＰ2003から土師器・中世土師器・箸・下駄（2037）・加工板，ＳＰ2031から漆器椀（2038）が出土している。

2037は露卯下駄で，前緒孔付近が欠損し，焼けている。後緒孔，枘孔ともに四角形である。

2038は漆器椀で，総黒色漆，内面の見込み部分と外面に赤色漆で文様を描く。

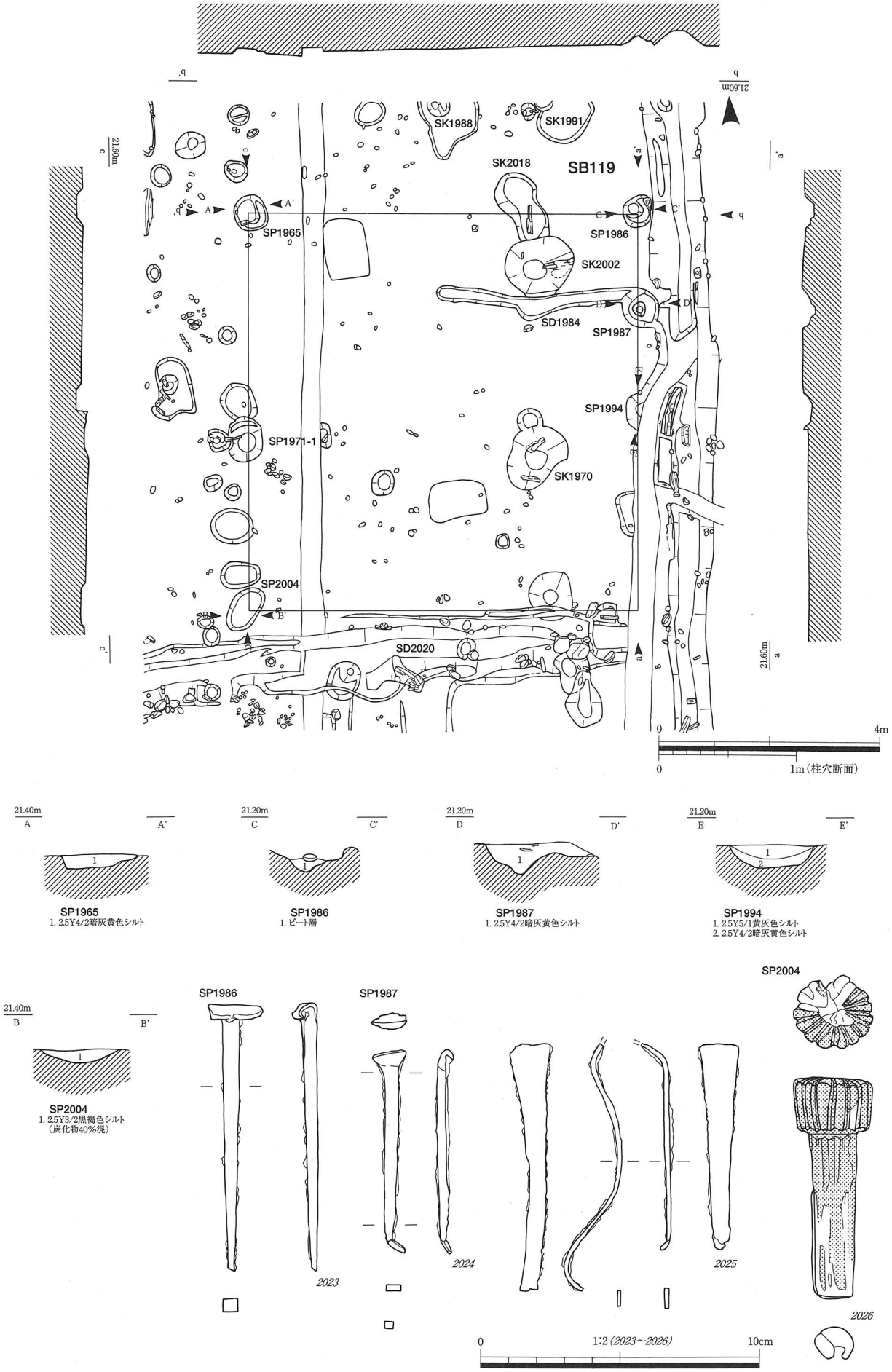

第177図　遺構・遺物実測図

SB119

SP1986（*2023*）　SP1987（*2024・2025*）　SP2004（*2026*）

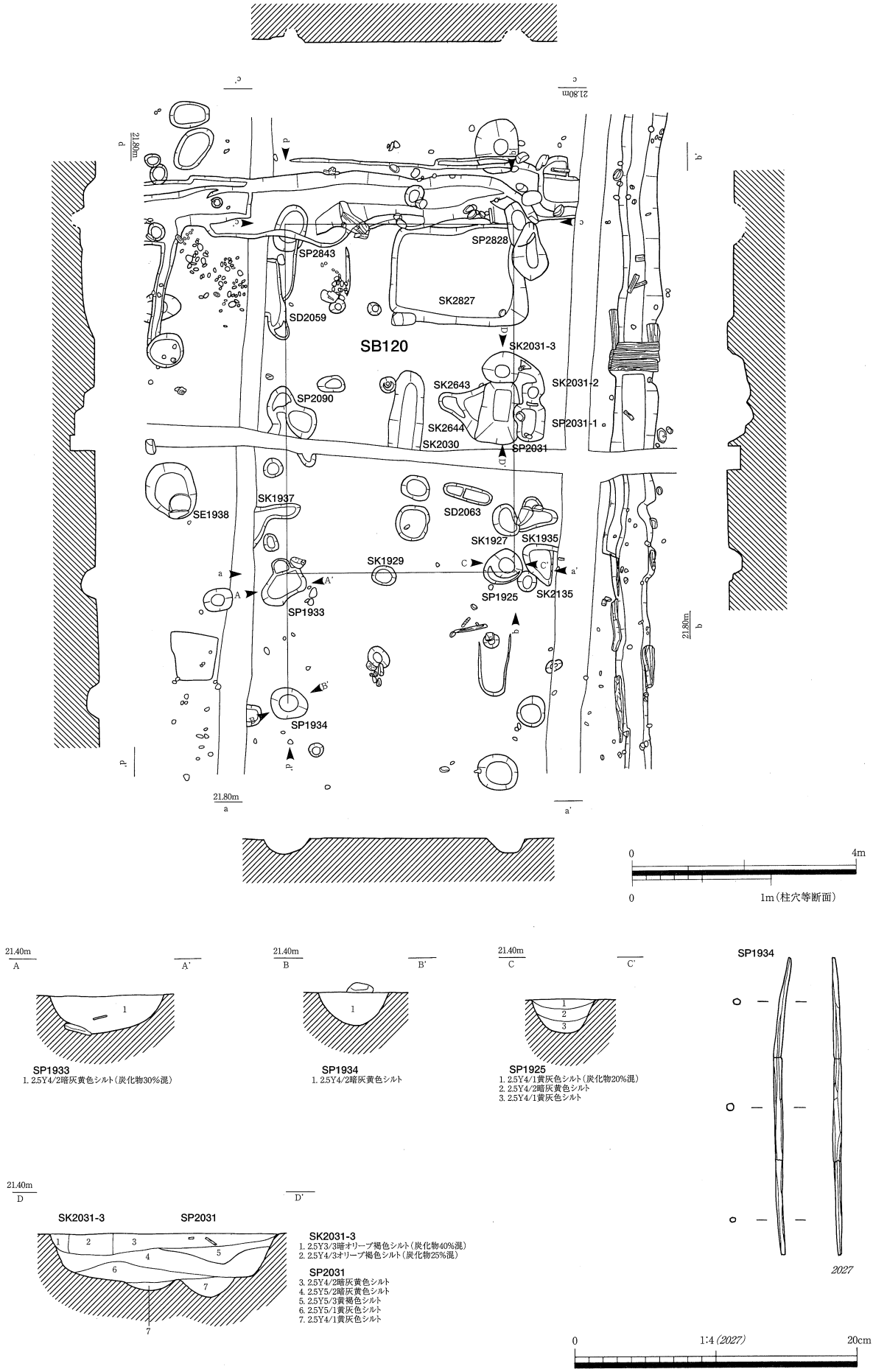

第178図　遺構・遺物実測図

SB120
SP1934（*2027*）

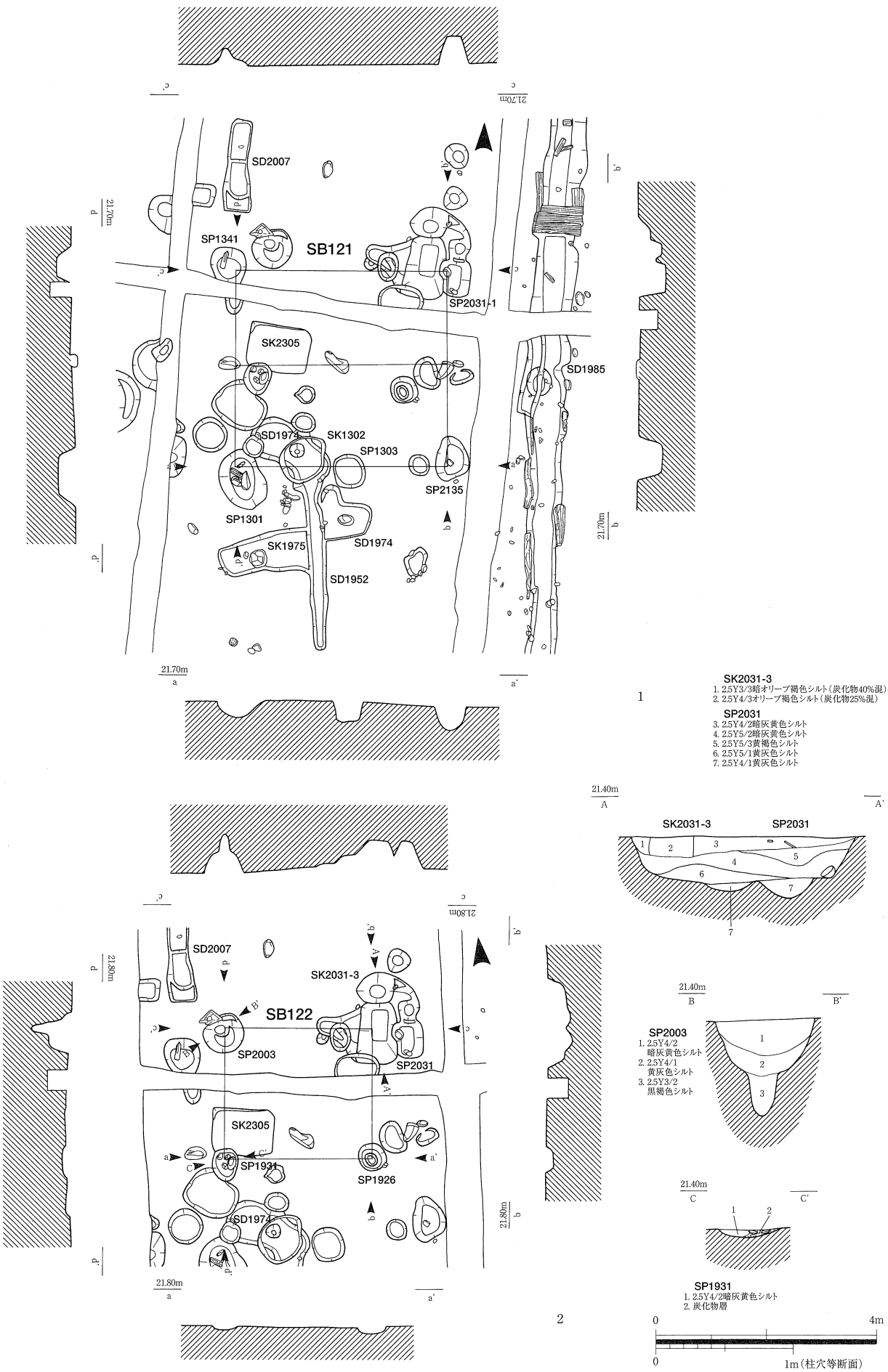

第179図　遺構実測図

1. SB121　2. SB122

15号柵（ＳＡ15，第182・183図）

ＳＤ1953の西側で，ＳＦ３に挟まれた部分に位置しＳＦ３に沿って２間設けられる。柱間は3.5m×３mである。このＳＡ15と建物ＳＢ123などが設けられた部分は，16世紀前半頃に整地され東側と同じ高さで続く平坦な面となっている。このためＳＦ３とは約0.5mほどの段差がある。また，ＳＦ３の東側は，宅地にともなう納屋と風呂が建てられていたため近世以降の撹乱を受けており，遺構の遺存状態は良くない。

123号掘立柱建物（ＳＢ123，第182・183図）

Ｘ220Ｙ370付近に見られる１間×３間の南北棟建物で，柱穴は浅く並びはやや不均等となっている。規模は，南北8.6m（2.1+3.8+2.7），東西2.4mを測る。遺物はＳＰ1344から須恵器・中世土師器・瀬戸美濃が出土している。

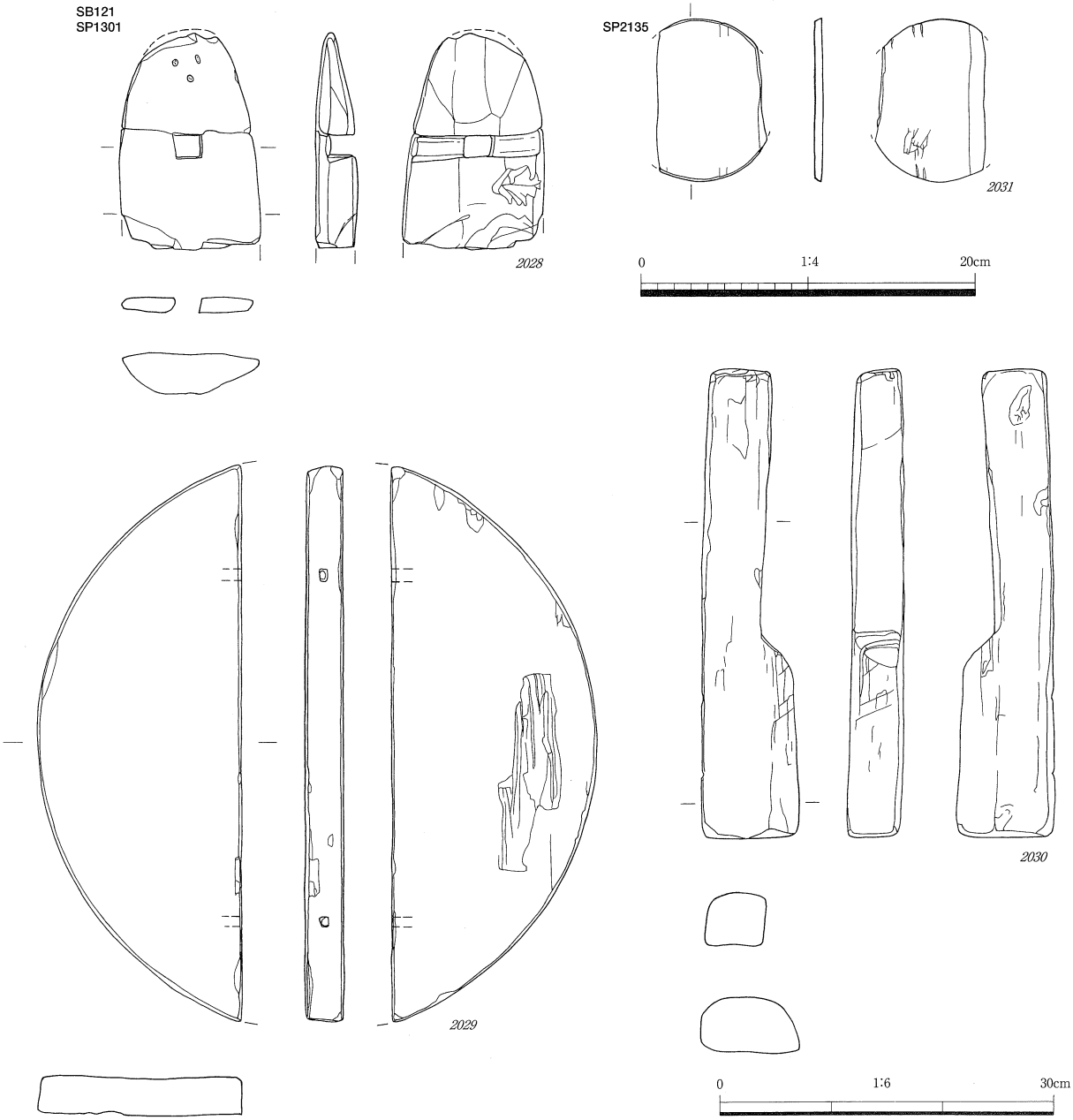

第180図　遺物実測図　（*2028・2029・2031*　1/4，*2030*　1/6）
SB121　SP1301（*2028～2030*）　SP2135（*2031*）

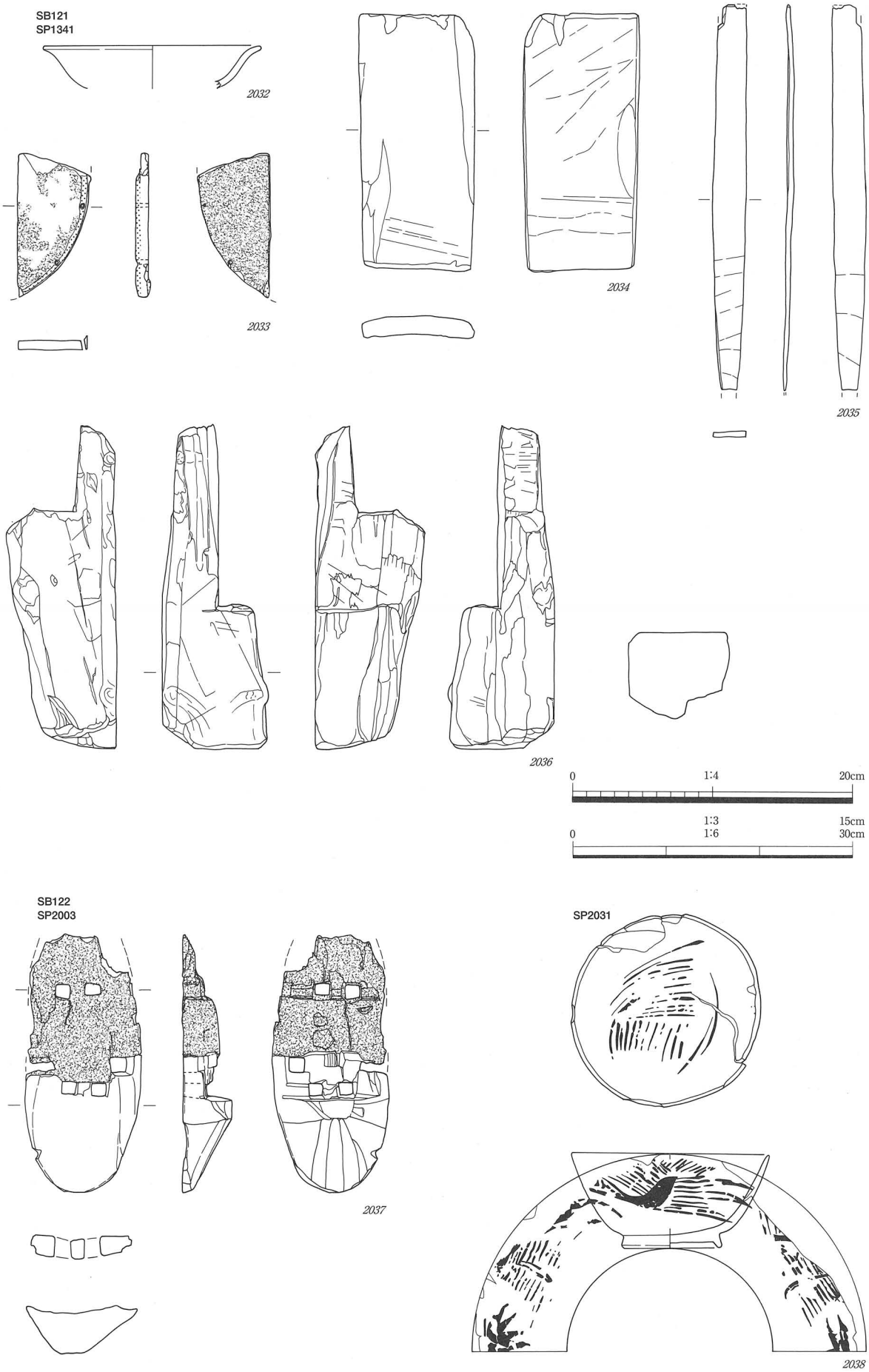

第181図　遺物実測図　（*2032*　1/3，*2033*～*2035*・*2037*・*2038*　1/4，*2036*　1/6）

SB121　SP1341（*2032*～*2036*）
SB122　SP2003（*2037*）　SP2031（*2038*）

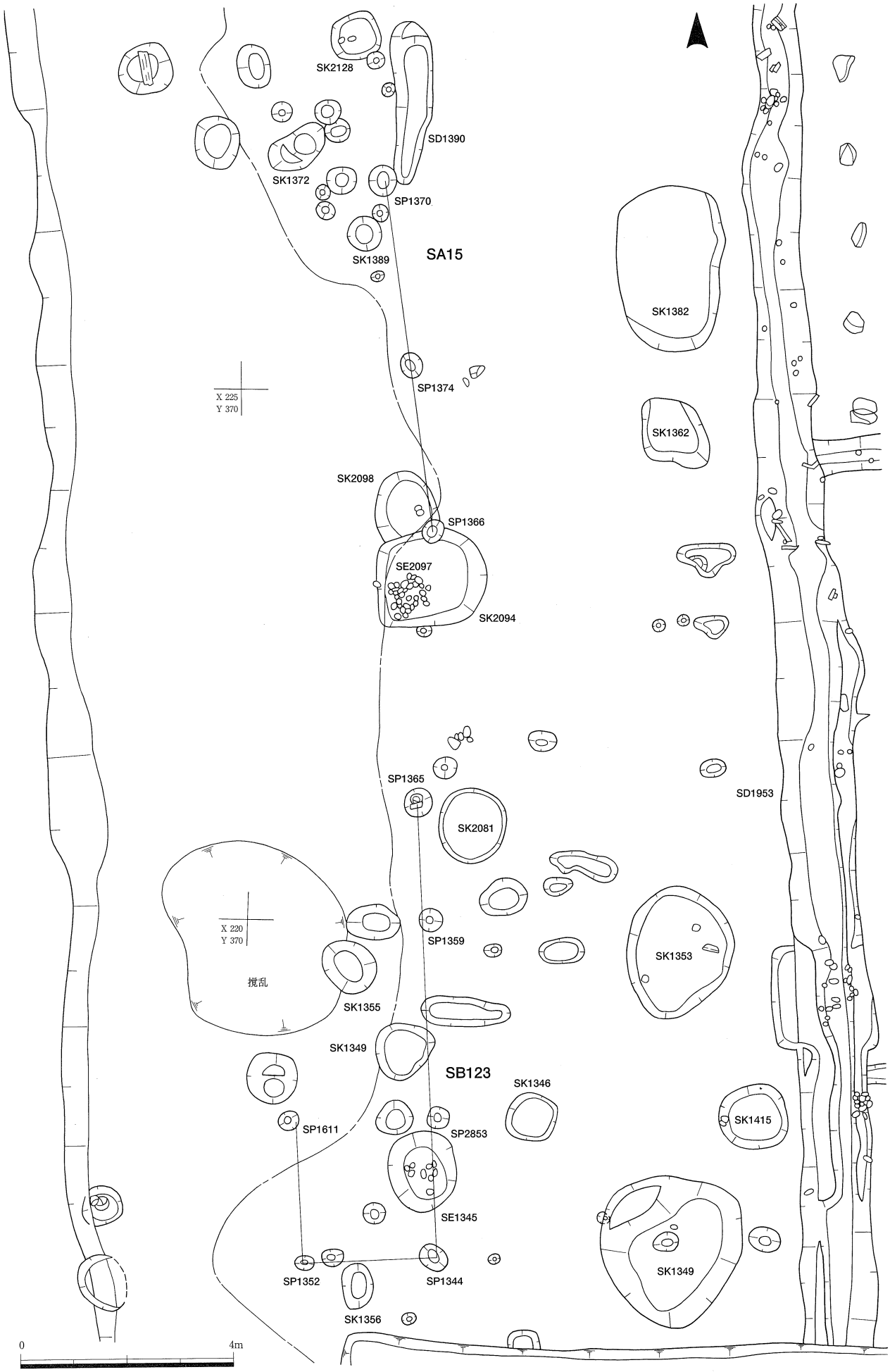

第182図　遺構実測図
SB123・SA15

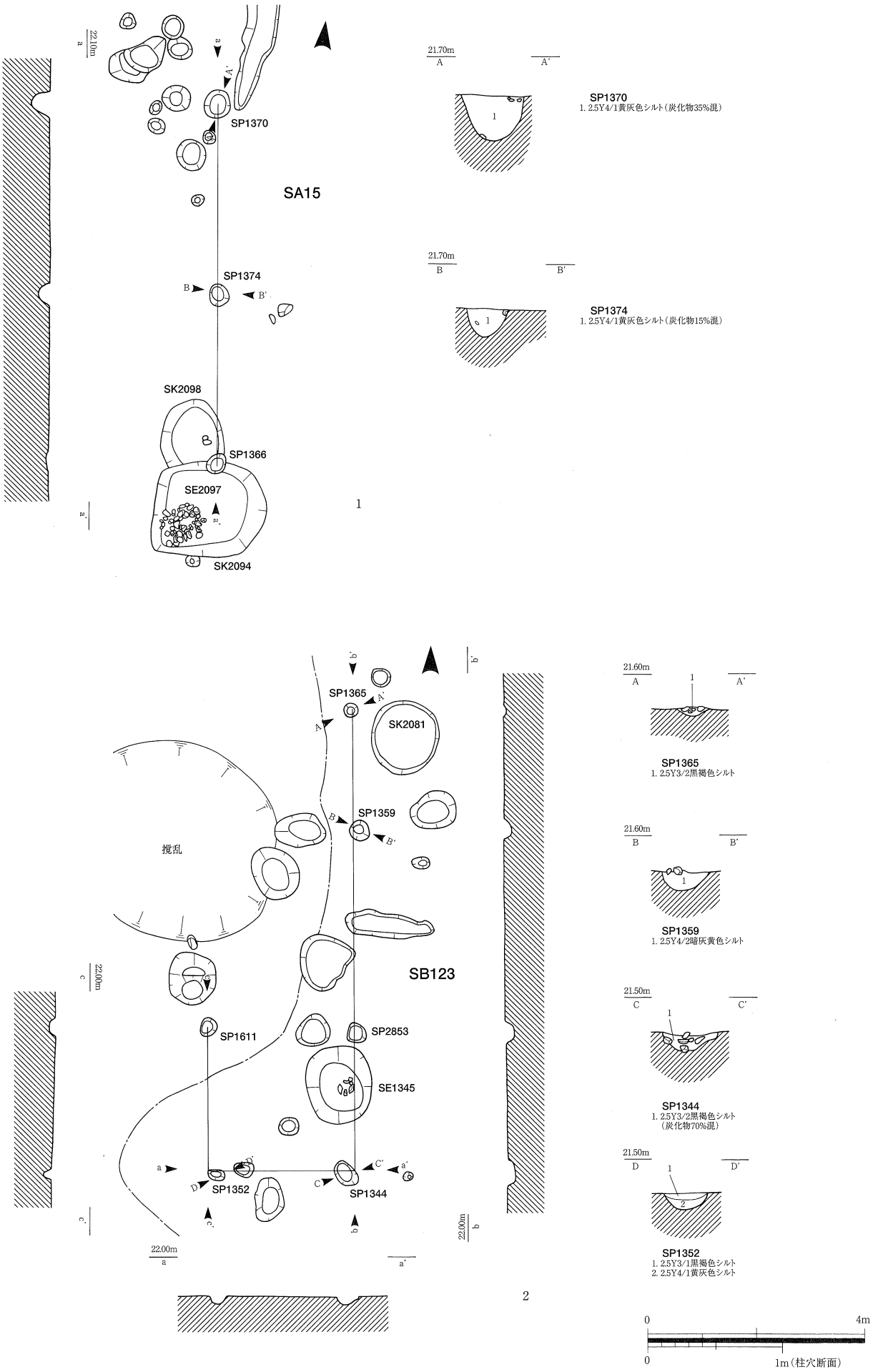

第183図　遺構実測図
1. SA15　2. SB123

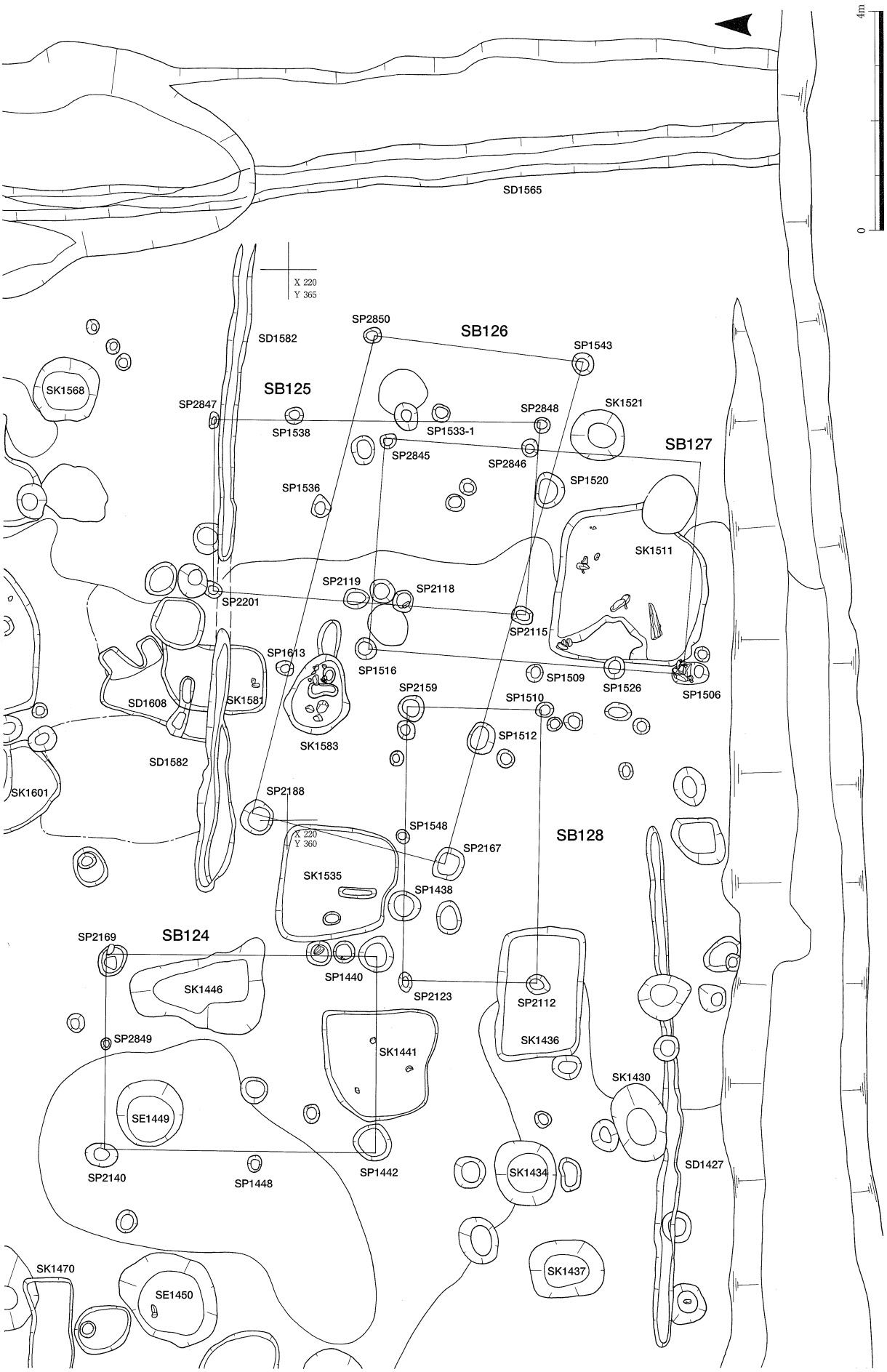

第184図　遺構実測図
SB124～SB128

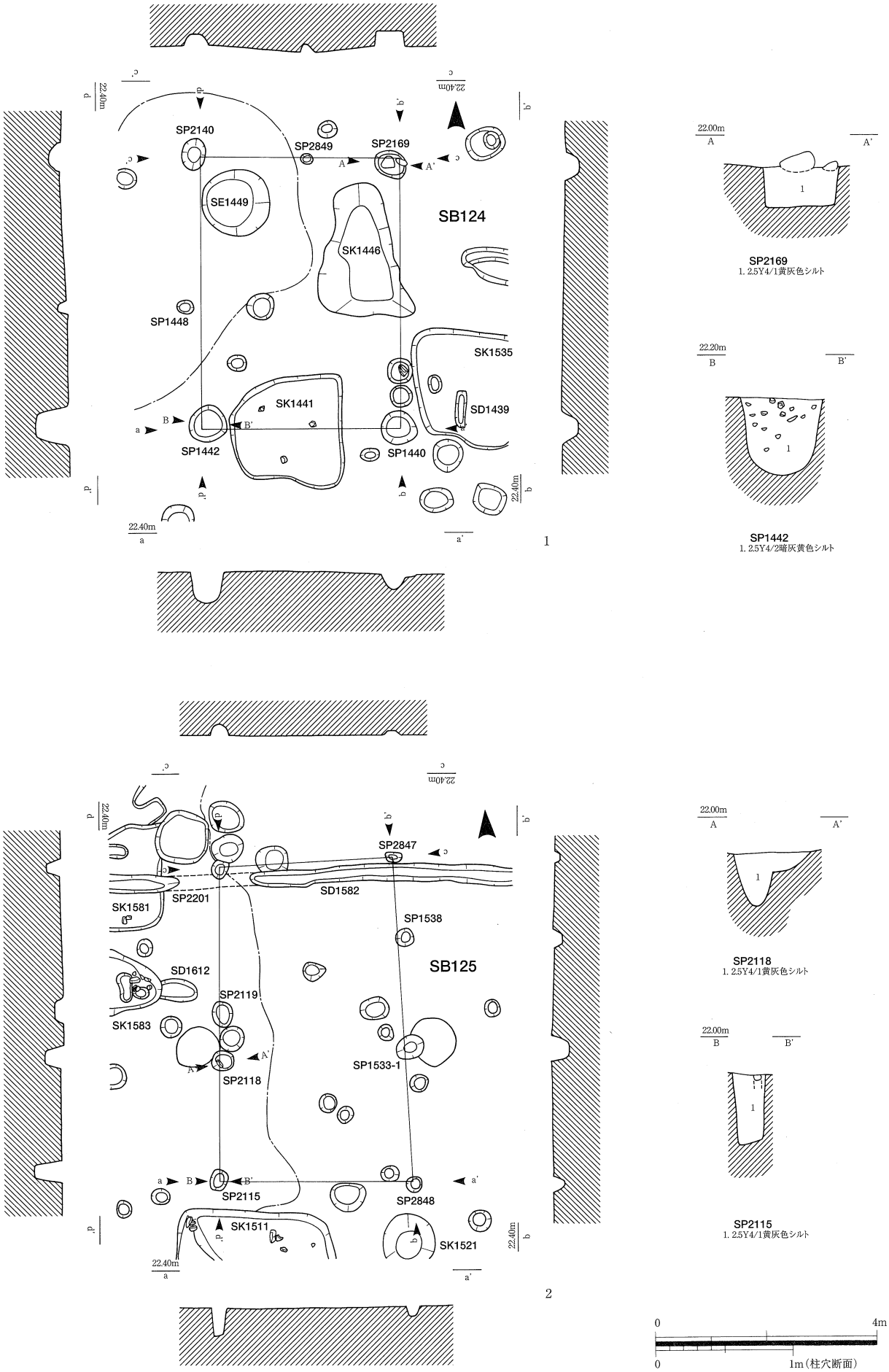

第185図　遺構実測図

1. SB124　2. SB125

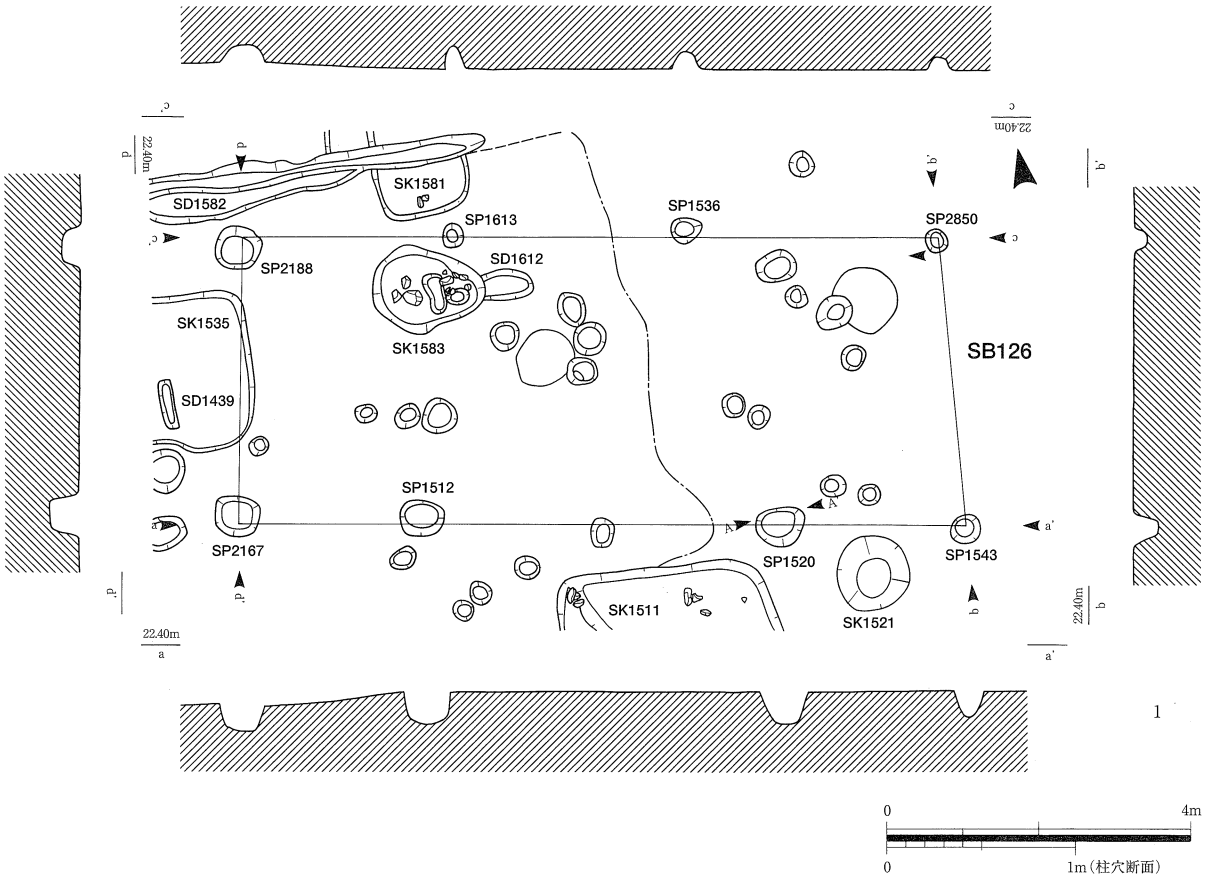

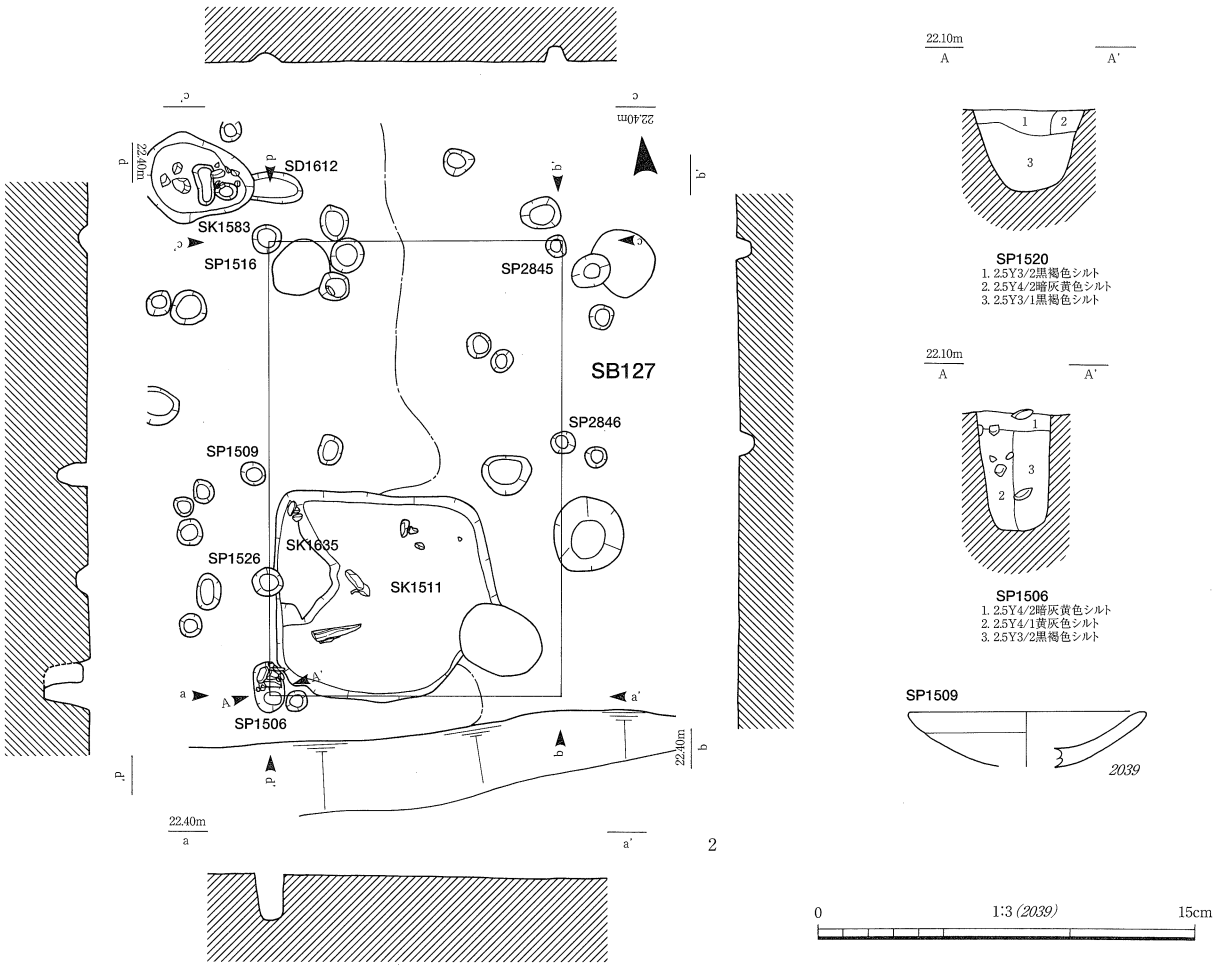

第186図　遺構・遺物実測図

1. SB126　2. SB127
SP1509（*2039*）

124号掘立柱建物（ＳＢ124，第184・185図，図版84）

ＳＦ３西側の一段高い部分に見られる１間×１間の建物で，南北4.9m，東西3.6mの規模である。ＳＰ2140とＳＰ2169の間には小型だが間柱と考えられるＳＰ2849がある。またＳＫ1441はこの建物に付属する竪穴状土坑の可能性がある。遺物はＳＰ1442から中世土師器が出土している。

125号掘立柱建物（ＳＢ125，第184・185図，図版84）

ＳＦ３の西側に道路と平行して建てられた１間×２間の建物で，南北約5.9m，東西約3.5mの不整形な形となっている。また間柱状のＳＰ2119・ＳＰ1538などが見られるがはっきりしない。ほかの建物との重複はＳＢ127・ＳＢ126の２棟と見られるが新旧ははっきりしない。

126号掘立柱建物（ＳＢ126，第184・186図，図版84）

ほかの建物が道路や区画に直行するがこの建物はやや南に振れている。規模は南北が3.8mの１間，東西が9.6mの３間となる。重複関係は，ＳＢ125・ＳＢ127・ＳＢ128の３棟と重なる。また，重複する３棟とは同一期間に建つことはない。

127号掘立柱建物（ＳＢ127，第184・186図，図版84）

ＳＦ３に対してやや東に振れてみられる１間×２間の建物で，南側に一辺約2.7mの方形の竪穴状土坑を伴う。規模は南北６m，東西3.8m程である。重複はＳＢ125・ＳＢ126とに見られ，両者との同時存在はない。

2039は中世土師器の皿。非ロクロ成形で，口径9.3cm，口縁端部は外につまむ。

128号掘立柱建物（ＳＢ128，第184・187図，図版84）

ＳＦ３に直行する１間×２間の建物で，ＳＫ1436に切られる。規模は東西5.1m，南北2.4mほどの小型の建物。

このＳＦ３西側の部分には小型な建物が多く見られ，区画溝ははっきりとしないが小型の建物が道に直行あるいは平行するように建てられていたと考えられ，建物にも道や区画を意識しているものとそうでないＳＢ126・ＳＢ127などやや軸が振れるものがあり，時間差があると考えられる。

（酒井重洋・深堀　茜）

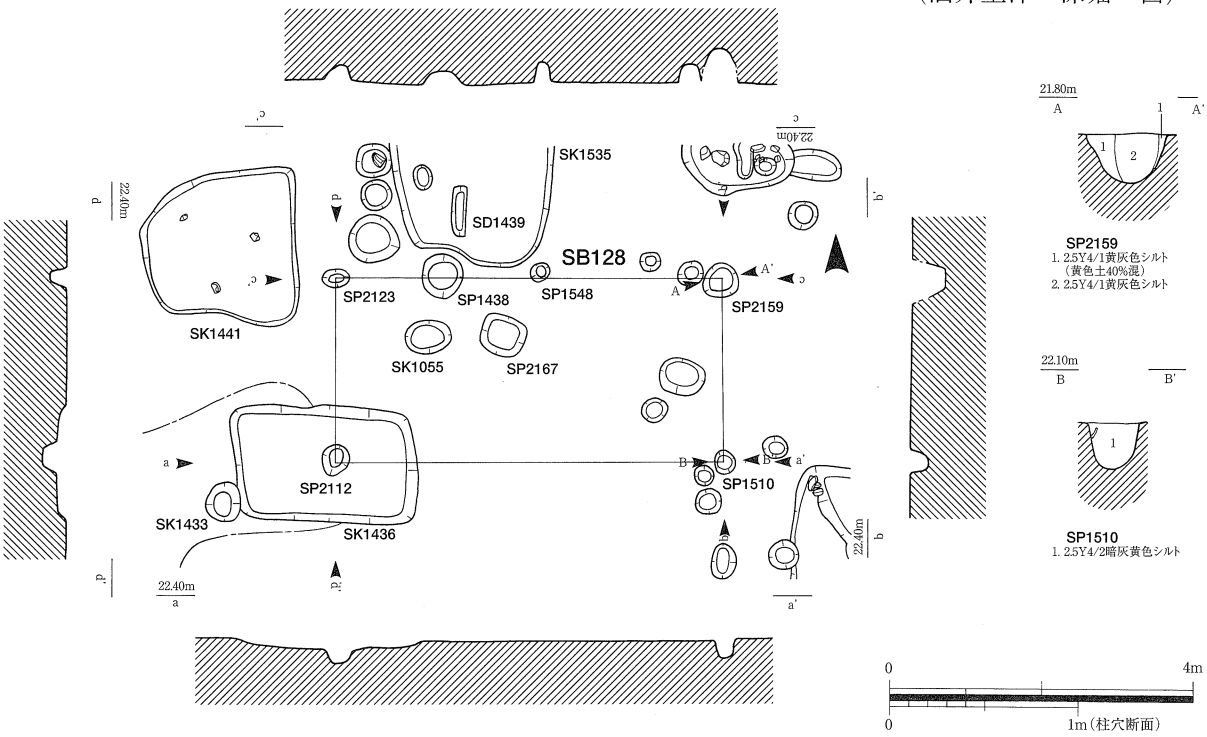

第187図　遺構実測図
SB128

139号掘立柱建物（ＳＢ139，第188図，図版85）

調査区北東端で検出した建物で，東側への建物の広がりは確認できなかったが１間以上×３間の東西棟総柱建物と推定される。梁行は７ｍで，主軸はＮ－85°－Ｗである。柱掘形は直径約40cm～60cmの円形で，深さは10cm～20cmである。掘形埋土は暗灰黄色シルトまたは黄灰色シルトである。柱痕跡は残っておらず，遺物の出土もない。

140号掘立柱建物（ＳＢ140，第188図，図版85・86）

Ｃ地区中央，区画溝ＳＤ3534・ＳＤ3535の内部で検出した４間×２間の南北棟側柱建物。桁行9.1m，梁行3.8m，平面積は34.58m²で，主軸方向はほぼ真北のＮ－１°－Ｅである。柱掘形は直径約30cm～50cmで，深さは15cm～30cmである。掘形埋土は黄灰色シルトの単層で，柱痕跡は残っていない。南北方向のＳＤ3534と建物の主軸がほぼ平行することから同時期の遺構と考えられるが，区画溝内部の建物としては他には同じように溝と平行するＳＢ141・ＳＢ142といった小型の倉庫のような建物しかなく，大きな区画割にしては内部が貧弱な様相となっている。ＳＢ140の北東にあるＳＥ3685やＳＥ3686の位置や，東に点在する柱根が残る柱穴ＳＰ3821・ＳＰ3834・ＳＰ3836・ＳＰ3863の存在から，ＳＢ140の東にこれと平行して４間×２間，３間×１間の２棟の南北棟の側柱建物の存在が予想される。ＳＢ140の柱穴からは遺物の出土はない。

141号掘立柱建物（ＳＢ141，第188図，図版85）

調査区北東，南北に走るＳＤ3691の西で検出した１間以上×２間の東西棟と推定される総柱建物である。調査区外に延びるため正確な規模は不明である。梁行は4.3m，主軸は真北を向く。柱掘形は直径約50cm～60cmの円形で，深さは15cm～25cm，掘形埋土は暗灰黄色砂質シルトの単層である。ＳＤ3691とほぼ平行することから溝とほぼ同時期の建物と考える。遺物の出土はない。

142号掘立柱建物（ＳＢ142，第188図，図版85）

ＳＢ141の南東に位置する２間×２間の東西棟総柱建物である。南側の柱穴が２基検出できなかったが，桁行4.1m，梁行3.3m，平面積13.53m²である。主軸は真北を向く。柱掘形は直径約45cm～55cmで，深さは15cm～25cmである。掘形埋土は暗灰黄色シルト，または黄灰色シルトである。遺物の出土はないが，ＳＢ141と主軸方向が同じことからほぼ同時期と考える。

143号掘立柱建物（ＳＢ143，第189・195図，図版85・86）

調査区東側ＳＤ3535とＳＤ3691が重複する地点で検出した４間×４間の東西棟総柱建物である。桁行は8.3m，梁行は8.1m，平面積は67.23m²である。主軸はＮ－２°－Ｗである。重複する溝ＳＤ3535・ＳＤ3691や大型の土坑ＳＫ3706との切り合いはこれらより古い。ただ，北東隅のＳＫ3773はＳＰ3951との切り合いからこの建物より古いようである。柱掘形は直径約30cm～50cm，深さはＳＰ3951とＳＰ3950が45cmと深い他は約10cm～20cmと浅い。掘形埋土はほとんどが暗灰黄色シルトの単層で炭化物が混じる。遺物はＳＰ3937から中世土師器が出土している。2040は小破片であるため詳細な時期は判らないが，口縁部外面のナデ幅が狭いことから中世後半頃の時期のものであろう。

144号掘立柱建物（ＳＢ144，第189図，図版87）

調査区東側の南端で検出した２間×２間の南北棟総柱建物である。桁行は2.1m，梁行は２ｍで平面形はほぼ正方形を呈する。主軸はＮ－５°－Ｅである。柱掘形は直径30cm前後の小型の円形で，深さも10cm～20cmである。掘形埋土は暗灰黄色シルトで，遺物の出土はないが，周辺には隣接する石組井戸ＳＥ3912以外には中世の遺構は検出されず，この井戸に関連する建物と考えられる。

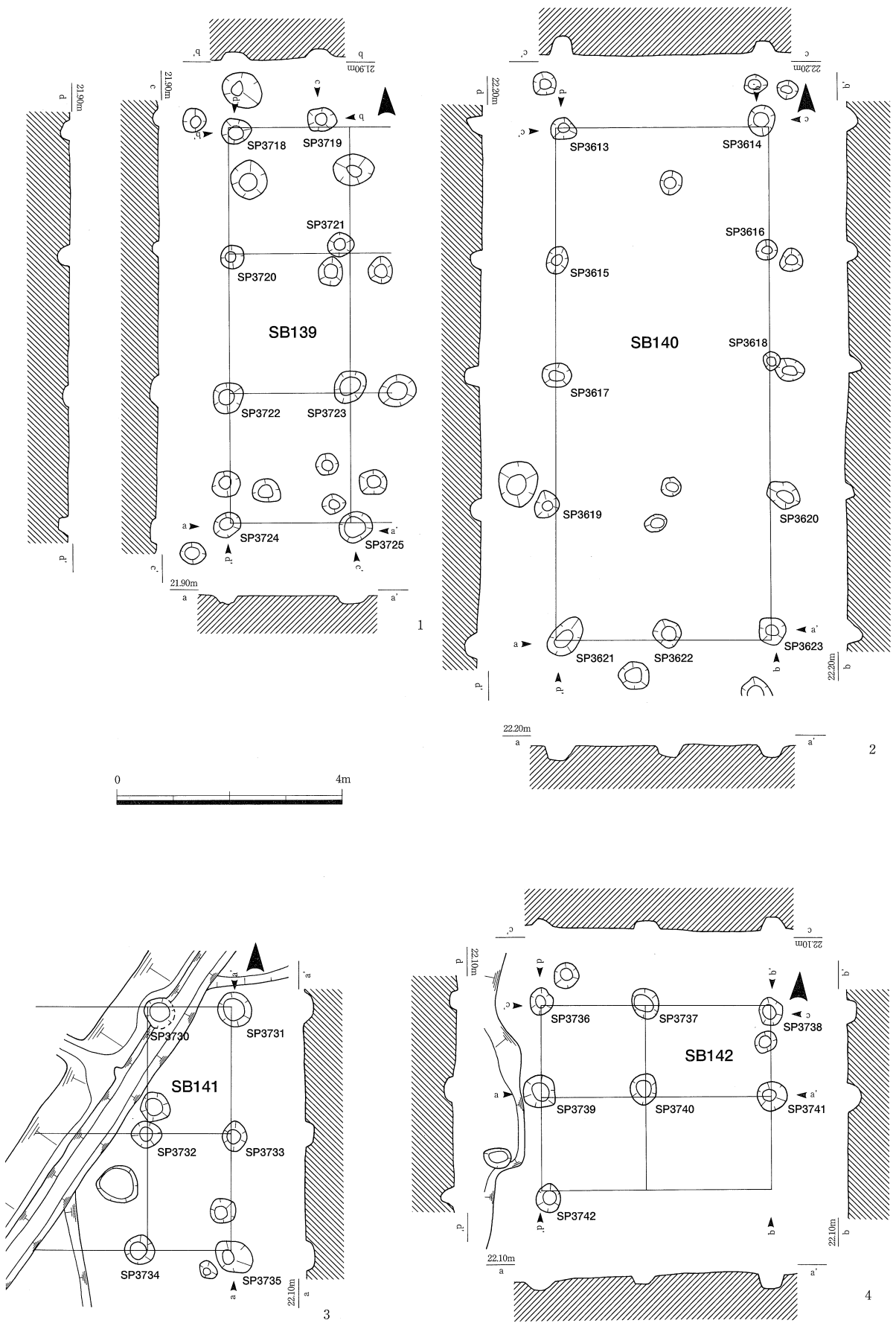

第188図　遺構実測図

1. SB139　2. SB140　3. SB141　4. SB142

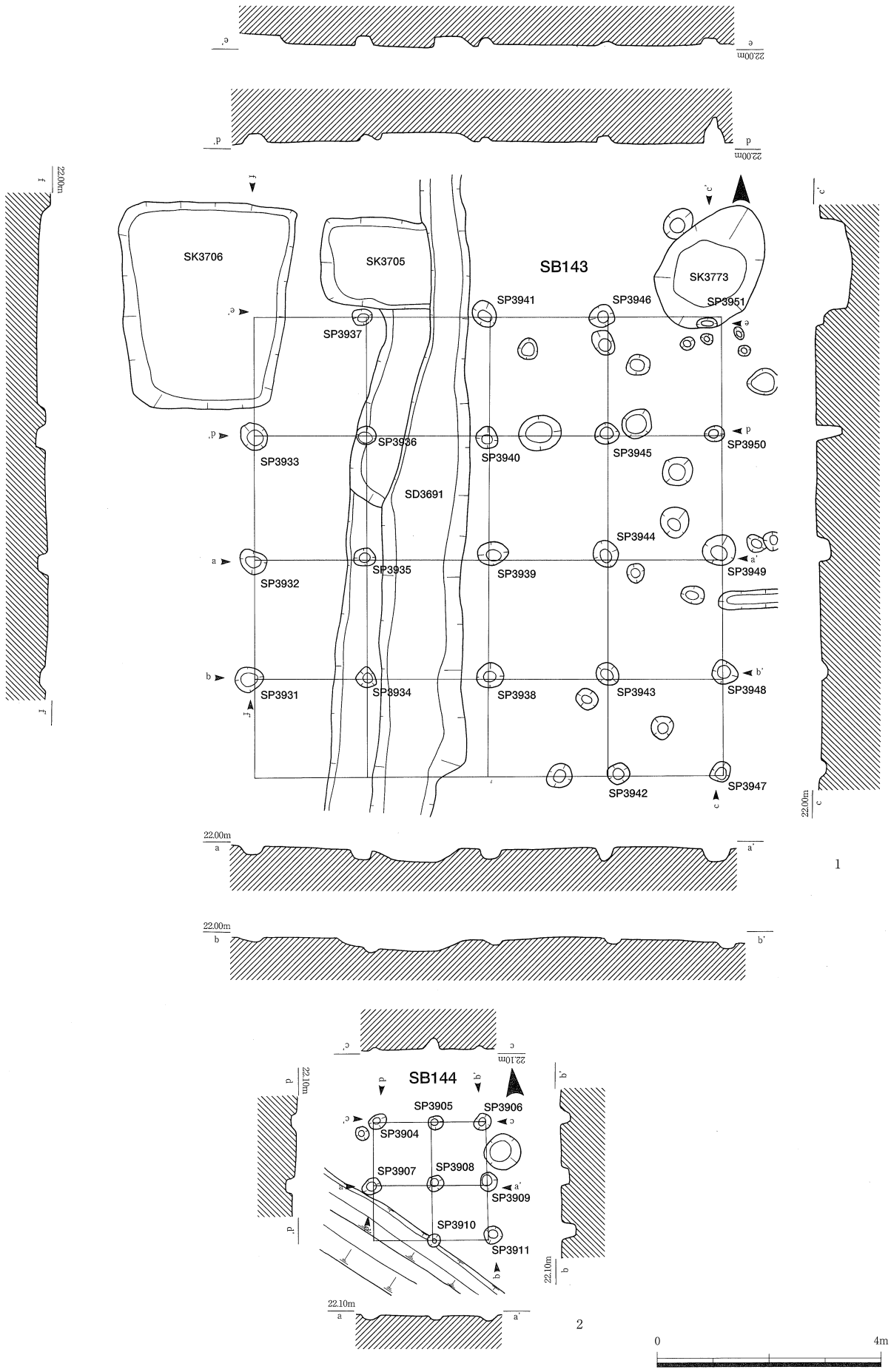

第189図　遺構実測図
1. SB143　2. SB144

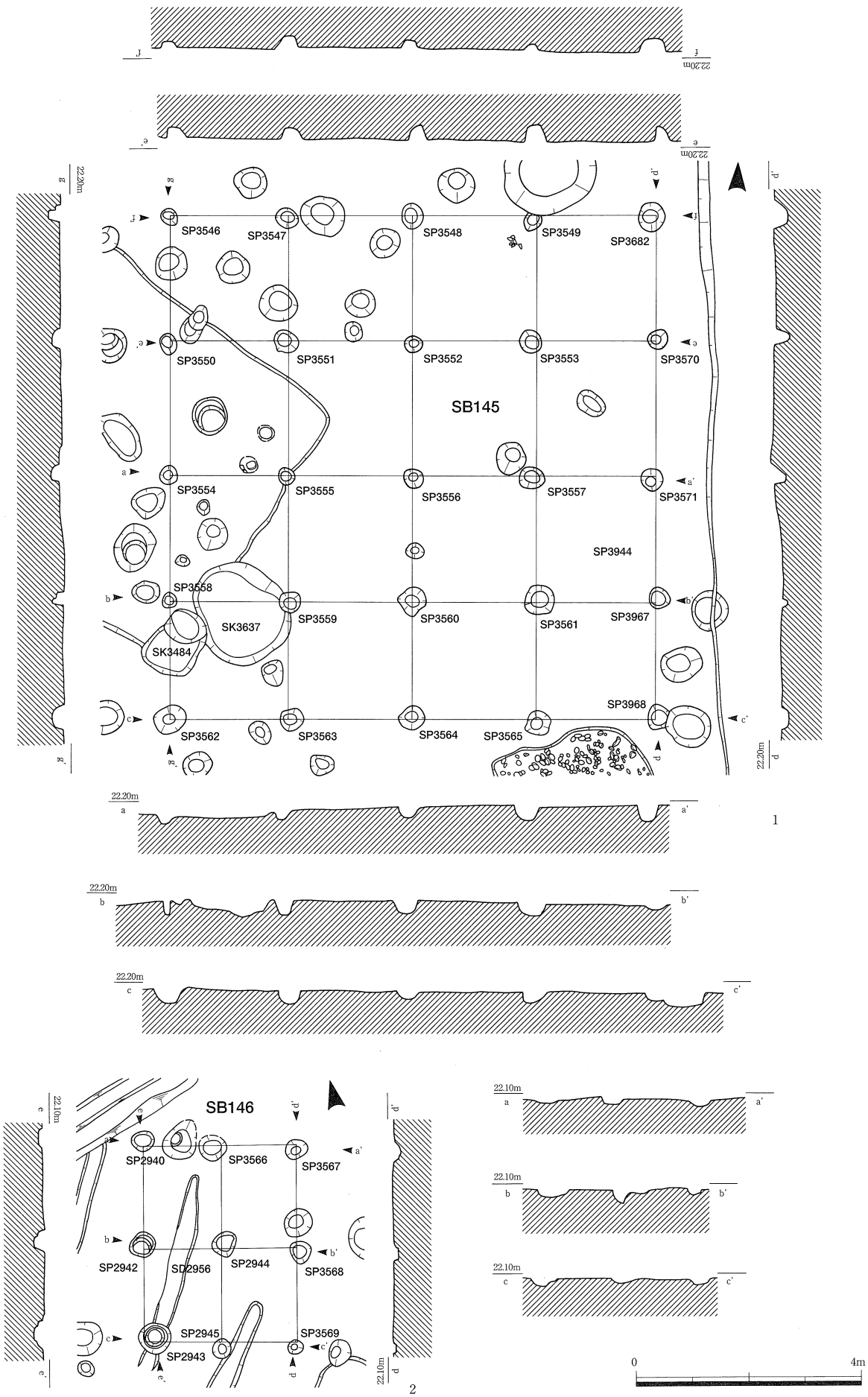

第190図　遺構実測図

1. SB145　2. SB146

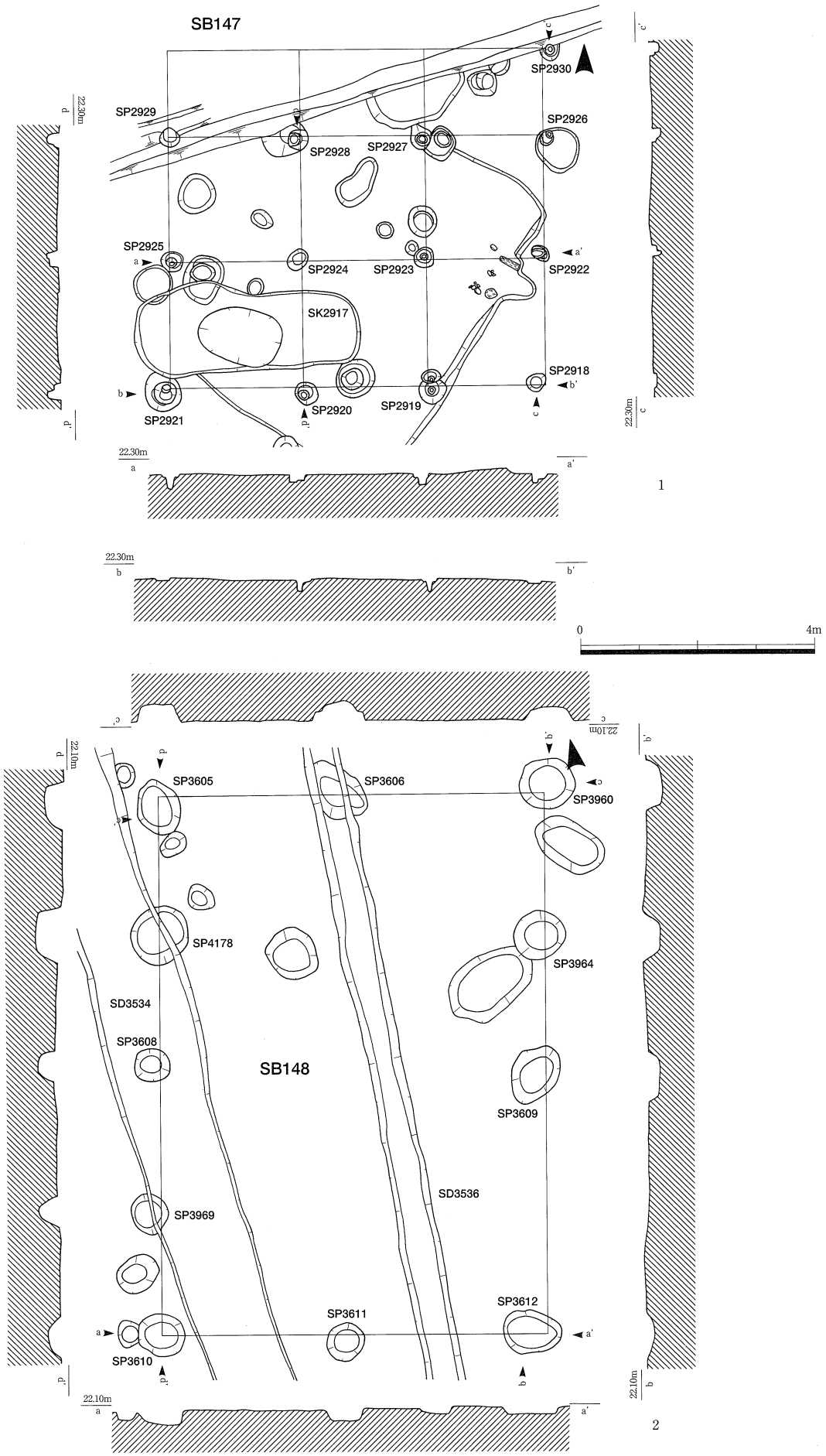

第191図　遺構実測図

1. SB147　2. SB148

145号掘立柱建物（ＳＢ145，第190・195図，図版85）

調査区中央で検出した４間×４間の南北棟総柱建物である。桁行は8.9m，梁行は8.6m，平面積は76.54m²で，同様な規模のＳＢ143に比べるとやや大きくなる。主軸はＮ－３°－Ｗである。ＳＢ148とは１基の柱穴が切り合っており，これより古い。柱掘形は直径約30cm～50cmで，深さは10cm～30cm，掘形埋土は黒褐色シルトである。柱痕跡は残っていない。遺物は柱穴から須恵器・土師器，ＳＰ3570から珠洲が出土している。2041は口縁端部が直立する形態の土師器の甕の口縁部。軟質の土器で８世紀後半のものである。古代の包含層からの混入品である。

146号掘立柱建物（ＳＢ146，第190図）

古代の建物ＳＢ11の西側で検出した２間×２間の南北棟側柱建物である。当初ＳＢ11に平行する位置関係であるため古代の建物とも考えたが，柱掘形の規模から中世と判断した。桁行が3.5m，梁行が2.7mで，平面積は9.45m²である。主軸はＮ－16°－Ｅである。柱掘形は直径約25cm～50cmの円形で，深さは10cm～20cmである。掘形埋土は暗灰黄色砂質シルトである。遺物の出土はない。

147号掘立柱建物（ＳＢ147，第191図，図版87）

調査区中央北端で検出した３間×３間の東西棟総柱建物である。調査区境で検出しているため北方向に延びる可能性もある。桁行は6.4m，梁行は5.7m，平面積は36.48m²である。主軸方向はＮ－１°－Ｗで，ほぼ北を向く。柱掘形は直径約25cm～40cm，深さは10cm～25cmで，掘形埋土は黒褐色粘土質シルトである。古代の竪穴建物と重複するが，検出面は約10cm程高い面で柱穴を検出している。南東隅で重複する長方形状のＳＫ2917は，その位置からこの建物に伴う土坑と考えられる。

148号掘立柱建物（ＳＢ148，第191図，図版85）

ＳＢ145の西で一部重複して検出した４間×２間の南北棟側柱建物である。ＳＢ145とＳＤ3534との切り合い関係はＳＢ145より新しく，溝より古い。柱穴の規模からみると古代の柱穴に類似するが，ここでは切り合い関係を重視し，中世の建物として扱う。建物の規模は桁行9.2m，梁行6.6m，平面積60.72m²である。柱掘形は直径約60cm～１mで，深さ15cm～40cmである。掘形埋土は黄灰色砂質シルトか暗灰黄色シルトの単層である。遺物は須恵器・土師器が出土している。

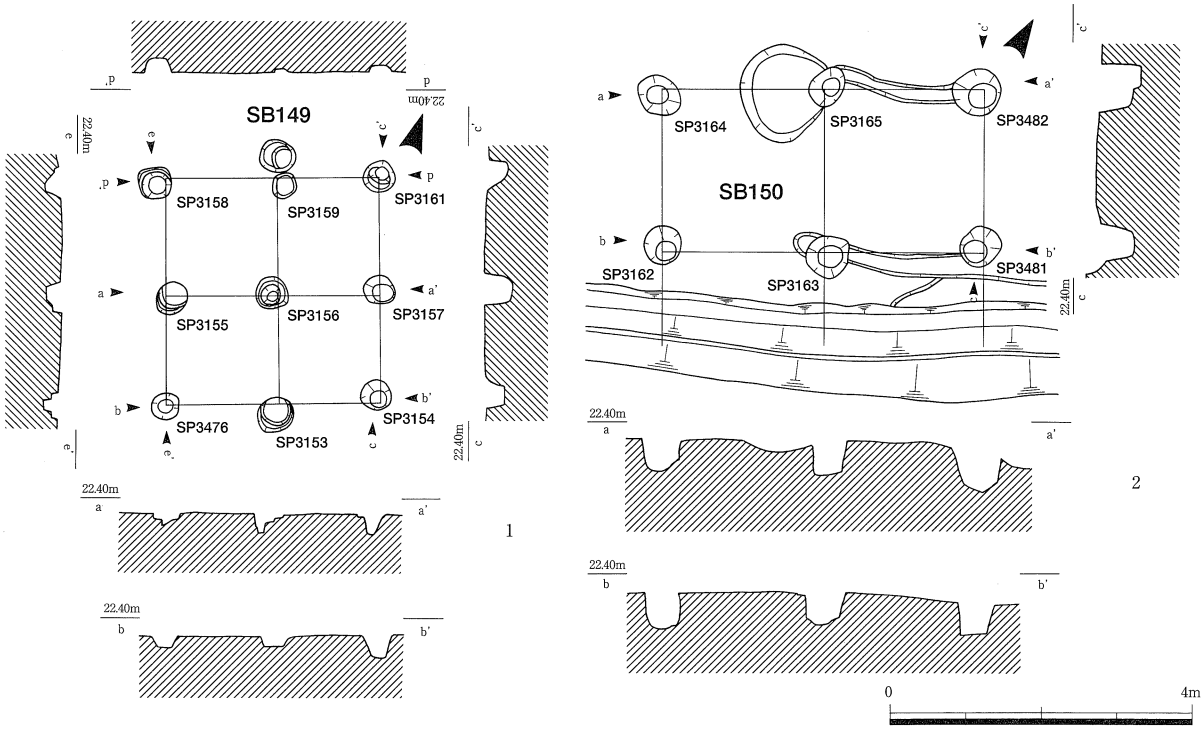

第192図　遺構実測図

1. SB149　2. SB150

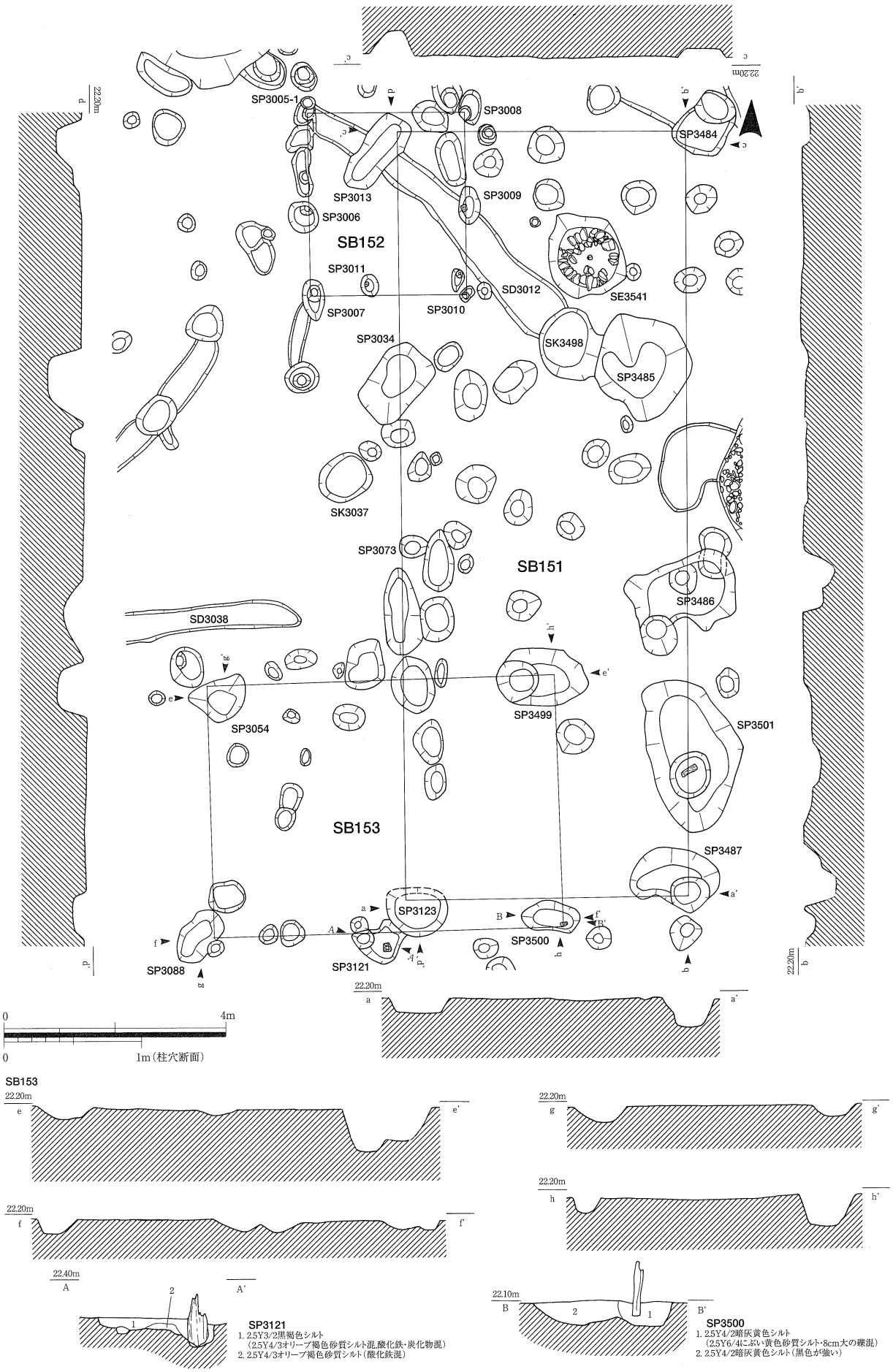

第193図　遺構実測図
SB151～SB153

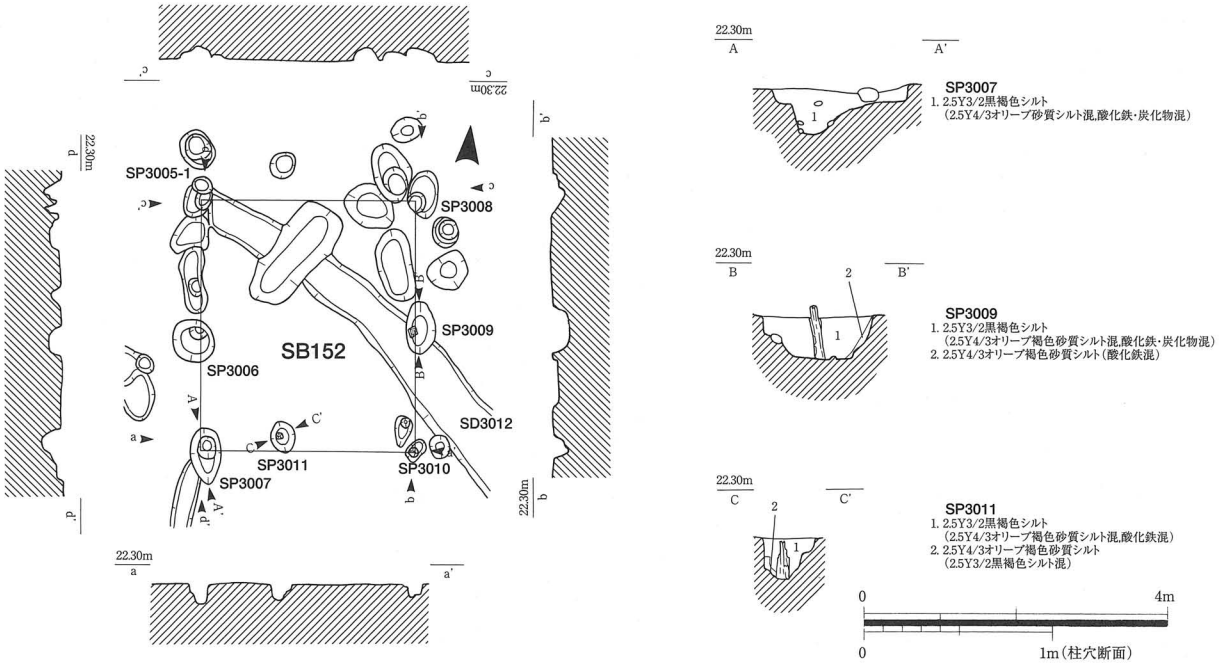

第194図　遺構実測図
SB152

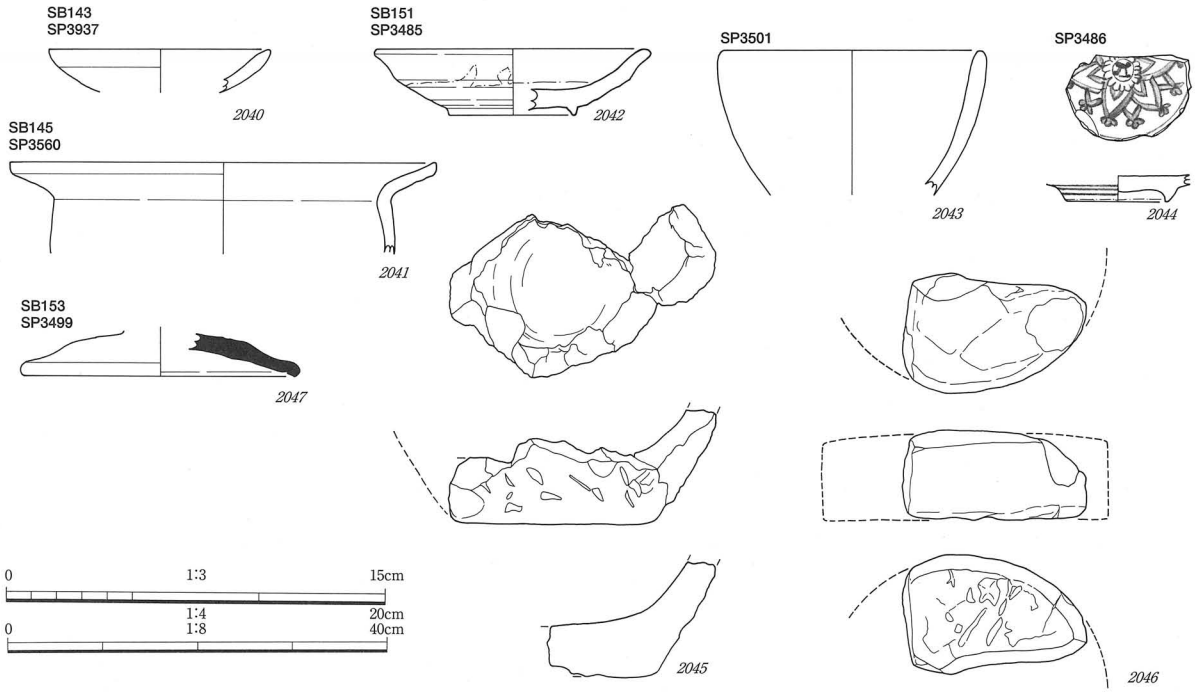

第195図　遺物実測図　(*2040・2042～2044・2047*　1/3，*2041*　1/4，*2045・2046*　1/8)
SB143　SP3937(*2040*)　SB145　SP3560(*2041*)　SB151　SP3485(*2042*)　SP3486(*2044～2046*)　SP3501(*2043*)
SB153　SP3499(*2047*)

149号掘立柱建物（ＳＢ149，第192図，図版88）

谷部西岸で検出した２間×２間の南北棟総柱建物である。桁行は2.9m，梁行は2.8m，平面積は8.12㎡である。主軸はＮ－18°－Ｗである。柱掘形は直径約30㎝～40㎝で，深さは10㎝～30㎝，埋土は黒褐色シルトである。遺物の出土はないが，柱穴の規模から考えて中世以降の建物と考えている。

150号掘立柱建物（ＳＢ150，第192図，図版88）

ＳＢ149の南東に位置する２間×１間以上の南北棟と推定する総柱建物である。調査区外に延びるため建物規模は不明である。主軸はＮ－31°－ＷでＳＢ149とは棟方向には関連性がない。柱掘形は直径約50㎝～60㎝で，深さは20㎝～60㎝と深く，ＳＢ149より規模が大きく，時期の異なる建物と考えられる。しかし，遺物の出土もなく明確な時期決定が不可能であるため，とりあえずここで記述している。

151号掘立柱建物（ＳＢ151，第193・195図，図版89）

調査区中央で検出した近世建物のうちで最大規模の建物である。３間×１間の南北棟側柱建物で，桁行が13.8m，梁行5.2m，平面積は71.76㎡である。主軸はＮ－３°－Ｗである。柱掘形は不整形な楕円形を呈しており，深さは20㎝～60㎝である。掘形埋土は近世建物特有の礫の混じる黒褐色シルトが主に堆積している。ＳＫ3501は柱列とはならないがこの建物に関連する遺構と考えられる。また，建物内部に位置するＳＥ3487はこの建物に付属するか，または重複するＳＢ152に伴うものと考えられる。この他にも西側にはＳＫ3502・ＳＫ3531など近世の土坑が存在し，近世の遺構がこの周辺に集中している。これらはこの建物と関連する土坑と考えられよう。遺物は建物の時期を決定するものとして越中瀬戸や石製品が出土している。2042は越中瀬戸の皿で，口縁部には白濁した藁灰釉がかかる。2043も同じく越中瀬戸で，鉄釉の丸椀で，胎土は灰白色を呈する。2044は青花の皿の底部。この他に柱穴からは石鉢と石臼の下臼片（2046）が出土している。2045は福光町の「桑山」産の凝灰角礫岩製の石鉢である。

152号掘立柱建物（ＳＢ152，第193・194図，図版89）

ＳＢ151と重複する近世の２間×２間の南北棟側柱建物である。切り合い関係がないのでＳＢ151との新旧関係は不明である。桁行3.3m，梁行2.8mで，平面積は9.24㎡と小さい。主軸はＮ－３°－ＷでＳＢ151と同じである。柱掘形は小型の楕円柱穴で，埋土は黒褐色シルトの単層である。ＳＰ3009・ＳＰ3011には柱根が残る。遺物は近世のものは出土していないが，柱掘形，埋土から近世の建物と判断する。

153号掘立柱建物（ＳＢ153，第193・195図，図版89）

ＳＢ151と南西側で重複する近世の２間×１間の東西棟側柱建物である。ＳＢ151との新旧関係は柱穴同士のわずかな切り合いからＳＢ151より古いようである。建物の規模は桁行6.3m，梁行4.5m，平面積28.35㎡で，主軸はＮ－４°－ＷとＳＢ151とほぼ直交する。柱掘形は不整形な楕円形で，埋土は礫の混じる黒褐色シルトである。ＳＰ3121・ＳＰ3500には柱根が残る。遺物はＳＰ3500から越中瀬戸が出土している。2047はＳＰ3499から出土した須恵器の杯蓋である。９世紀第１四半期のもので，古代の遺物の混入品である。

（島田美佐子）

B　土台建物

整地面を掘り窪めたり，細い溝を巡らしたり（僅かに埋め込んだ根太の痕跡か），整地面のみが確認される場合などがみられるが，掘立柱・礎石はないが建物の痕跡が明らかな空間を根太建物として取り上げた。しかし，町割りが行われている一部分に過ぎず確認しきれないものもあり実際にはもっと多くの建物が存在したであろう。

133号土台建物（ＳＢ133，第196・199図，図版90）

礎石建物ＳＢ129の南側，区画溝ＳＤ1917と東をＳＤ1168に区切られた部分にＳＢ134と東西に並んでみられる建物で僅かに低くなる。規模は，南北約４ｍ，東西約４ｍとほぼ方形のプランとなっているが東に広がるようである。この建物部分には，厚い炭化物層が残りその中から炭化した豆・米・麦などが大量に出土している。このようなことから倉庫のような建物があった可能性がある。

134号土台建物（ＳＢ134，第196・199図，図版90）

ＳＢ133の西側に接するように見つかった建物で，ＳＤ1231・ＳＤ1397・ＳＤ1917が外周を巡る。規模は南北4.8m，東西６ｍとＳＢ133より大きくプランも長方形となっている。道路ＳＦ２に面した上層の小型建物で，ＳＢ133より新しいと考えられる。

135号土台建物（ＳＢ135，第197・199図，図版90）

ＳＢ134・ＳＢ135の西側の溝ＳＤ1917を挟んでＳＦ２に面した建物で，南西側に80㎝ほどの竈をもつ。またこの区画中央付近から東にみられる溝ＳＤ1902は，排水施設。規模は南北約５ｍ，東西約６ｍと推測される。

136号土台建物（ＳＢ136，第197・202図，図版83・90）

ＳＤ1985をまたぎＳＦ２の上に作られたと考えられる建物で，町割りと関係なく建てられている。この建物は，試掘調査でトレンチにかかっていた根太建物で，根太は細い杭により止められている。根太は，一部しか残っていないが，杭はＳＤ1278の中にも確認できることから規模を推測すると東西約５ｍ，南北約７ｍほどと思われる。木舟城下が地震で倒壊したあとに建てられたと考えられる。

137号土台建物（ＳＢ137，第198・202図，図版83・91）

礎石建物ＳＢ132に重複して西側に見られる建物で，はじめは平坦な整地面と考えられたが，僅かに掘り下げると溝が現れ建物と確認できた。また，溝の内側には細い杭（２㎝～３㎝）が打ち込まれていた。規模は東西６ｍ，南北３ｍを測る。ＳＢ132との関係はＳＢ137が切る。

138号土台建物（ＳＢ138，第198・202図，図版83）

ＳＦ２に面してＳＤ2053の南にみられる建物で，ＳＫ2057・ＳＫ2056の一連の竈を持つ。規模は東西約６ｍ，南北約４ｍほどである。また，この建物の西側約３ｍの所に竈ＳＫ2052があり，この区画にはもう１棟は建物があるようだ。

（酒井重洋）

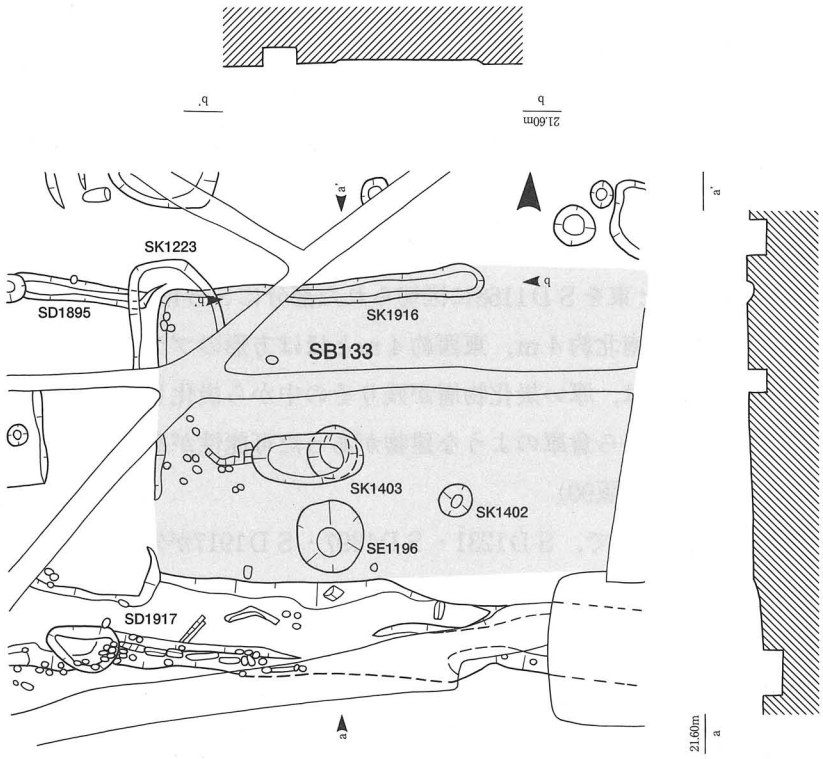

1

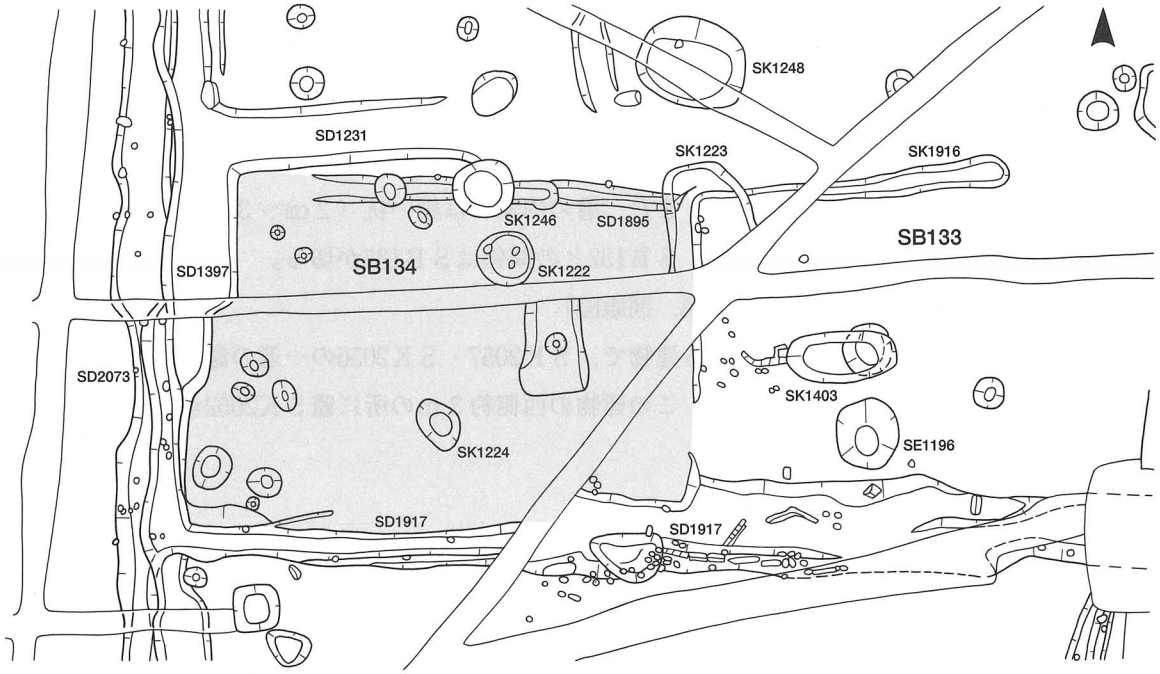

2

0　4m

第196図　遺構実測図

1. SB133　2. SB134

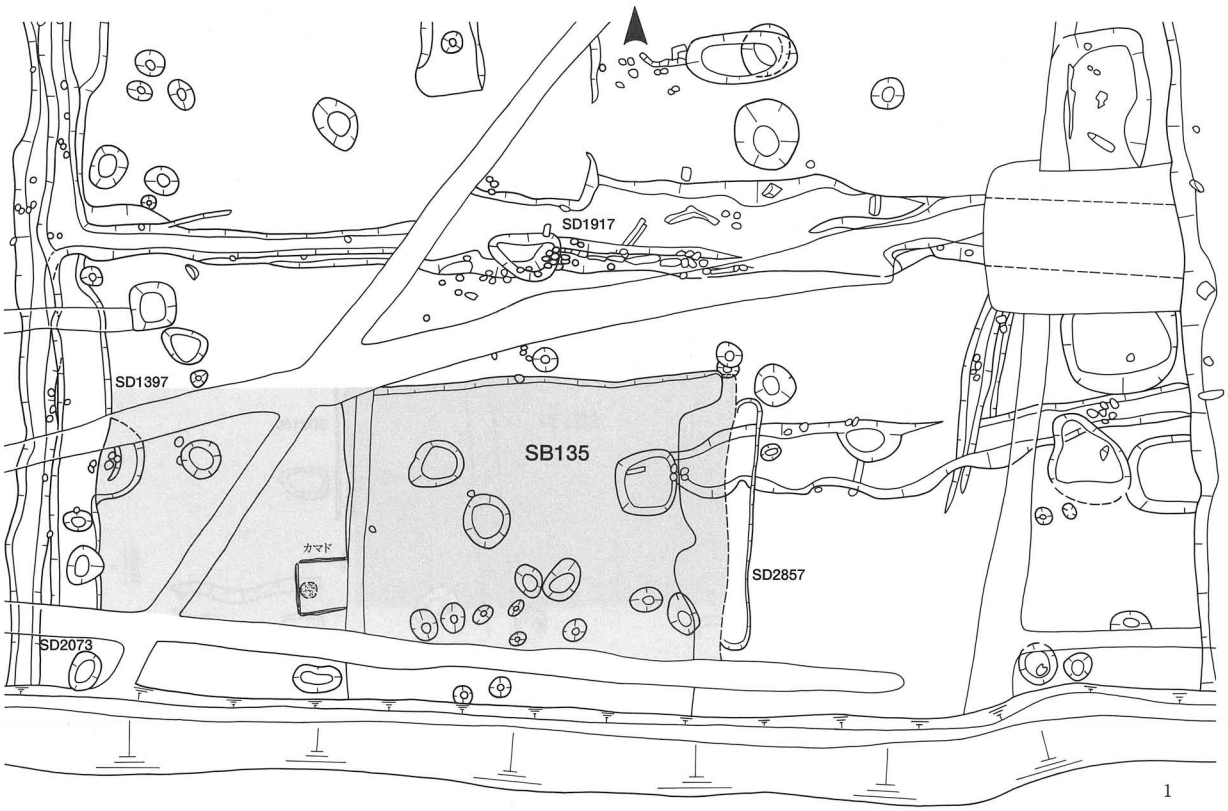

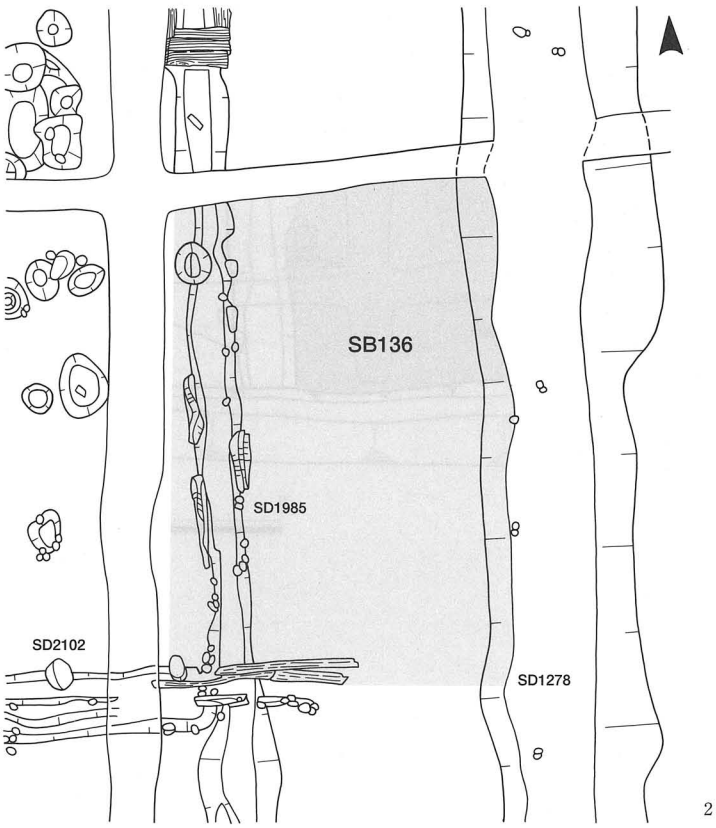

0　4m

第197図　遺構実測図

1. SB135　2. SB136

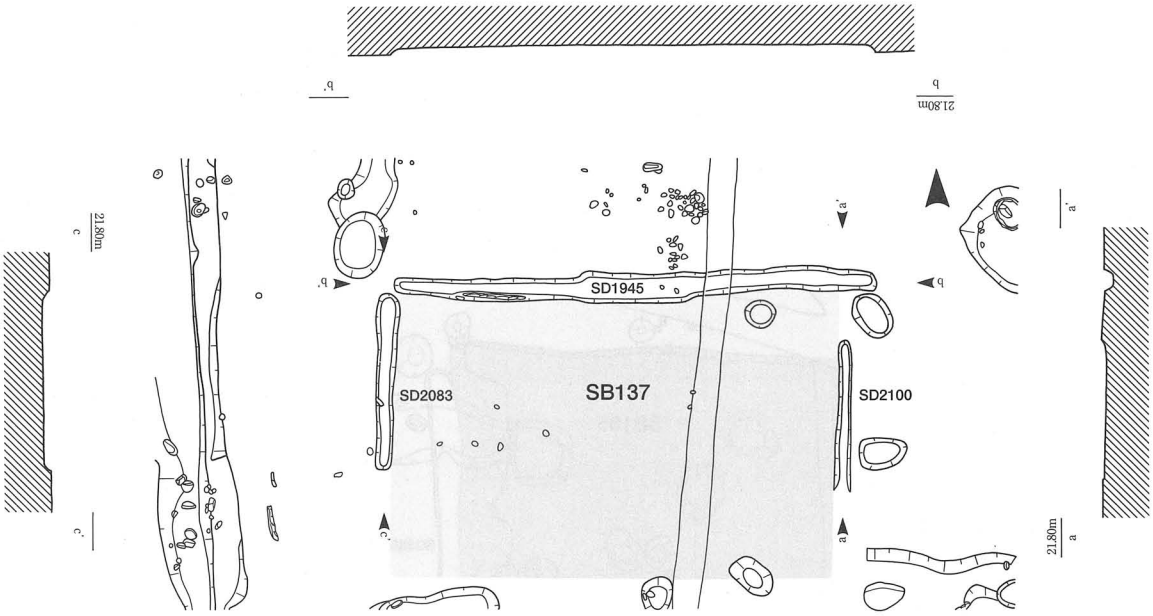

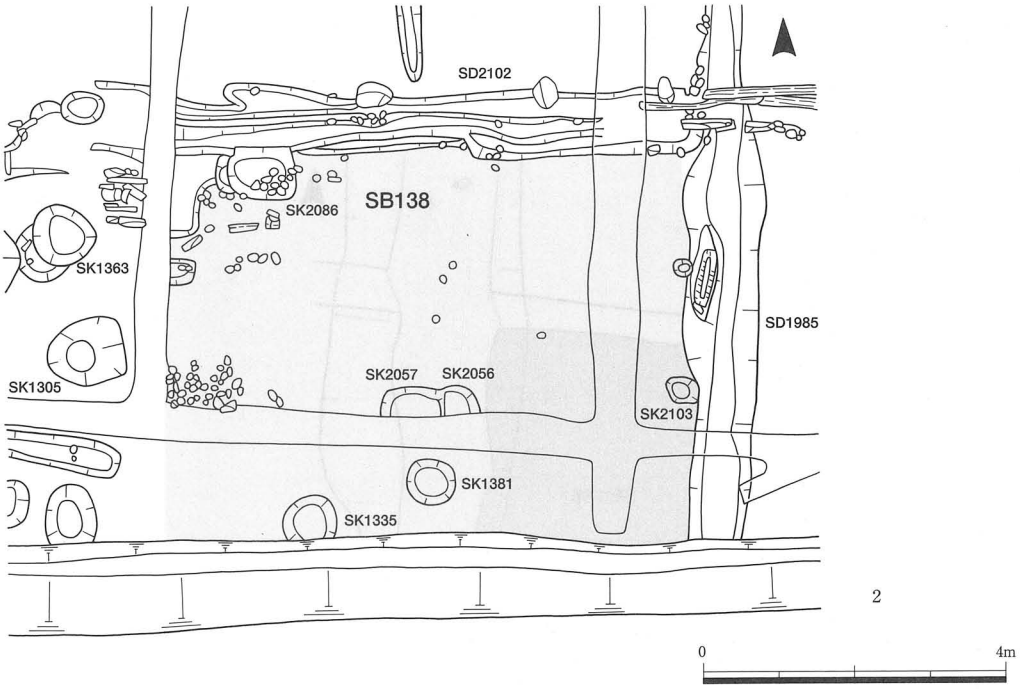

第198図　遺構実測図

1. SB137　2. SB138

C　礎石建物

礎石を利用した建物は４棟みられるが，そのうち全てに礎石をもつのはＳＢ130だけで，その他は根太や掘立柱を併用する例と考えられる。

129号礎石建物（ＳＢ129，第199・200図，図版90）

１間ほぼ1.8ｍで６間×５間と推測される建物で，ＳＦ２の東側で，東をＳＤ1168に区画された中の発掘区のほぼ中央北側に位置する。礎石は，外側の並びが７個残る。建物の内側には柱・礎石の痕跡は見られず整地がされていることから土台（根太）と礎石を併用した建物と推測した。また，礎石は濡れ縁部分のみに使用されていた可能性がある。この建物は，調査区内では最大規模である。礎石は，北側部分の２個が大きく40cmほどの扁平な川原石を利用する。他は25cmほどの石で，東側の２個には焼けたと思われる太さ15cmほどの柱の痕跡が残る。ＳＰ1288・ＳＰ1293は礎石の抜き跡と考えられる浅い穴。建物の施設かははっきりしないが北西部分に玉石を敷いたところがみられる。検出面は上層炭化物層の下である。また，南側にやや掘り窪めた竪穴状の土台建物ＳＢ133・ＳＢ134が付くと考えられる。

遺物はＳＰ1288から珠洲が出土している。

130号礎石建物（ＳＢ130，第201～203図，図版83・91・109）

ＳＤ2020に南側，西をＳＤ1953に区画された中の西の奥まったところに位置している。しかしＳＤ2020はこの建物が建てられたときには埋められていたかあるいは，一部しか機能していなかったと考えられる。建物は東西４間（1.6ｍ×４），南北２間（2.2ｍ×２）で中央に１個の礎石をもち，西側の１間には間柱をもつ作りとなっている。また，中央の１個は礎石が深く沈んで検出された。礎石は，40cm～50cmの川原石や割石を利用する。また建物を建てる際には，地山の上に黄色の粘質シルトを敷き整地し，礎石を並べている。このような整地は西側の区画溝ＳＤ1953と東の区画溝ＳＤ1168の間約40ｍの部分に特に顕著にみられる。この建物も上層炭化物層の下で検出された。

遺物はＳＰ2092から土師器(2048)・ＳＰ2093から青花（2049）・また整地層から箸(2050・2051)・銭貨（2052）が出土している。

2048は土師器の甕で，口縁部のみ残存する。口縁部は外傾し，途中で折れて直立する。口縁端部は引き上げて尖らせる。内外面ロクロナデ調整。

2049は青花の皿で，低く内湾する体部をもち，口縁端部は丸く肥厚させる。口縁部内外面に界線を描く。

2050・2051は箸で，2050は完形だが，2051は欠損している。いずれも両端をやや細く削る。

2052は銭貨で，錆のため詳細不明。

131号礎石建物（ＳＢ131，第201・202図，図版83）

２間×２間の方形（一辺４ｍ）の建物で，北側に90cm幅で庇あるいは濡れ縁が付けられたと考えられる。建物は区画溝ＳＤ2020をまたいで作られておりこの建物の建てられたときにはすでに溝は機能しなくなっていたと思われる。また，礎石が張り出し部分と建物中央にみられるが，その他は掘立柱が使われている。また，ＳＢ121とはほぼ同軸上に乗り一つの建物かと思われたが僅かに歪むことや柱間が違うことから別の建物とした。

遺物はＳＤ2007から曲物・加工材が出土している。

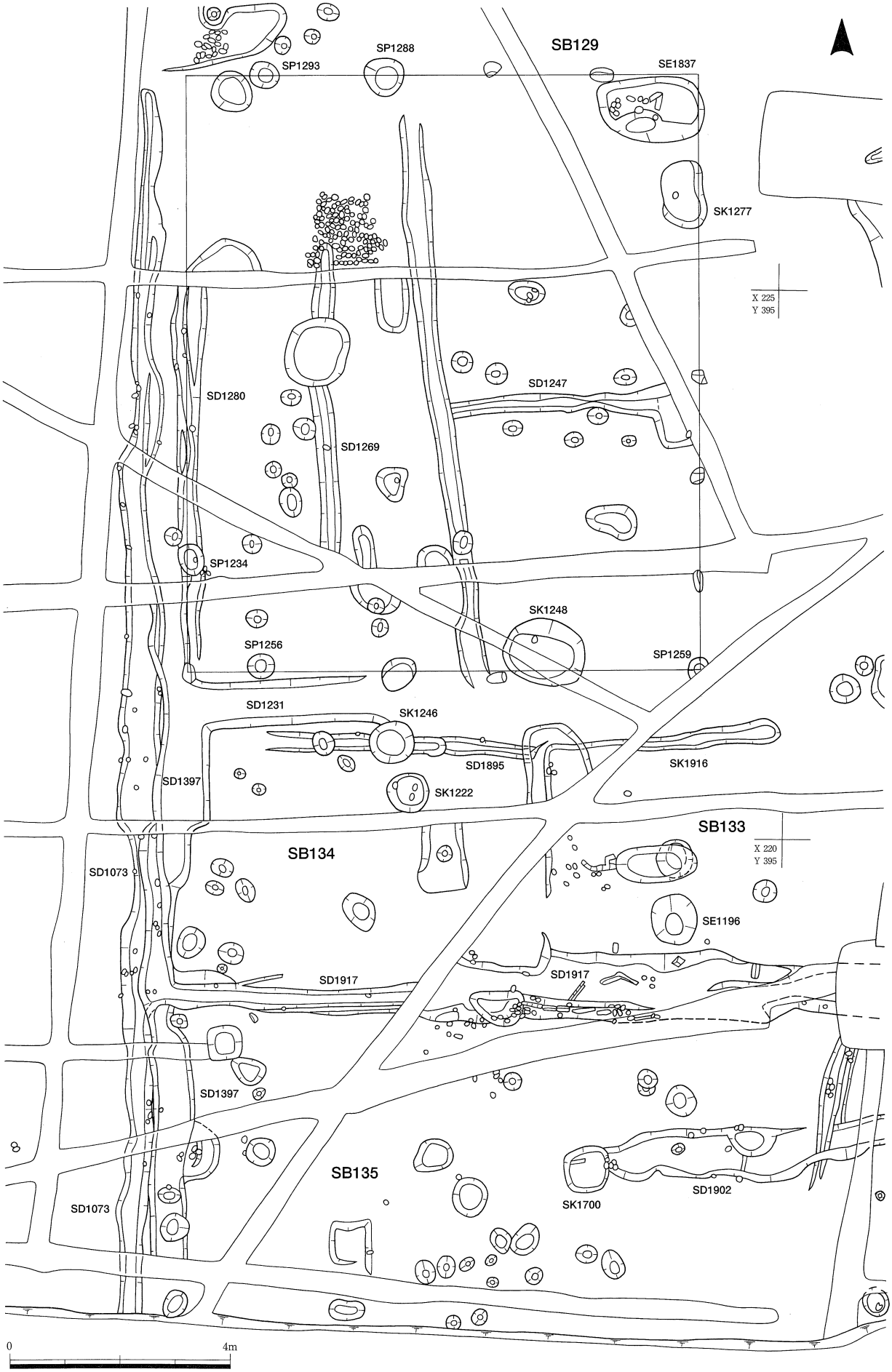

第199図　遺構実測図

SB129・SB133～SB135

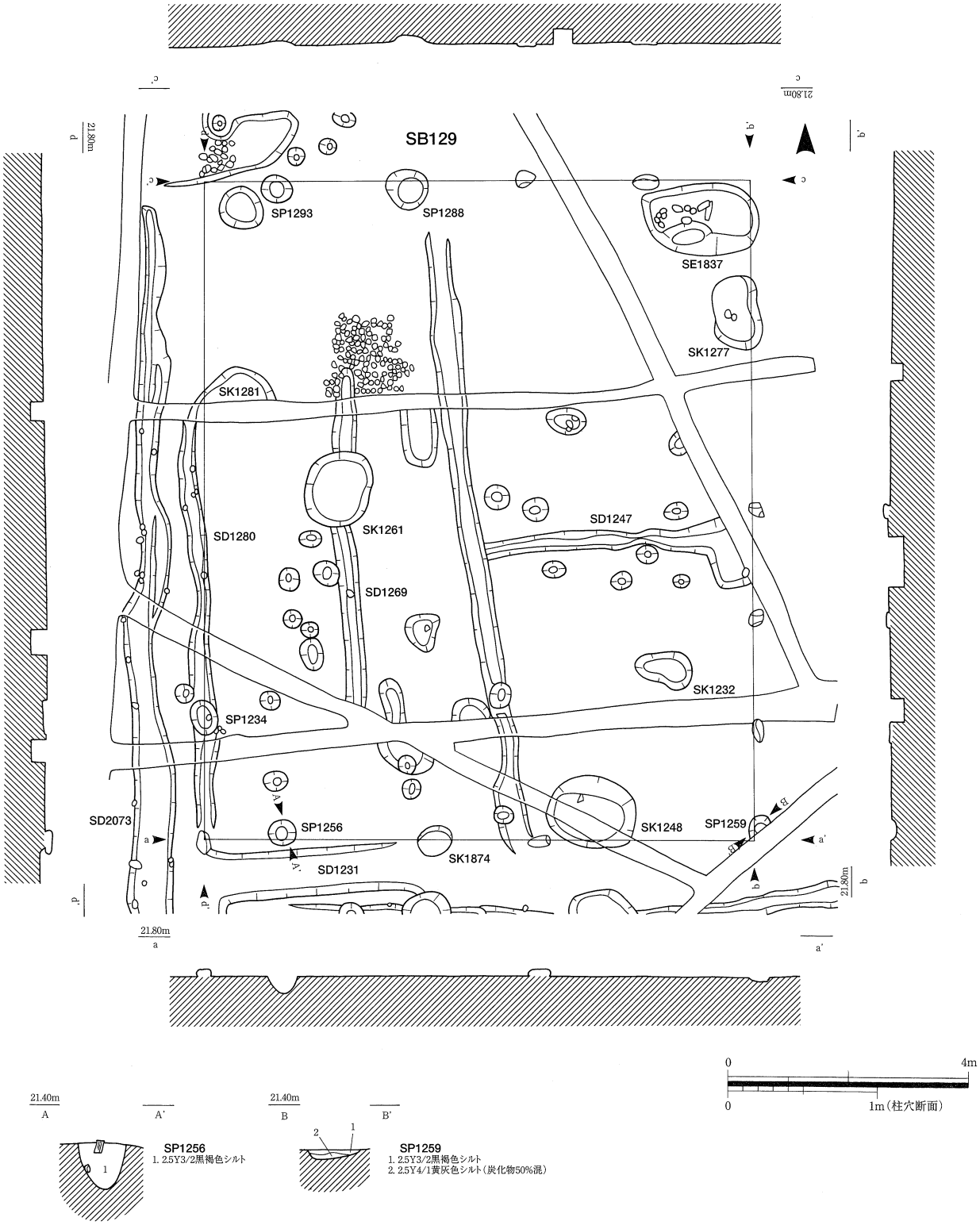

第200図　遺構実測図
SB129

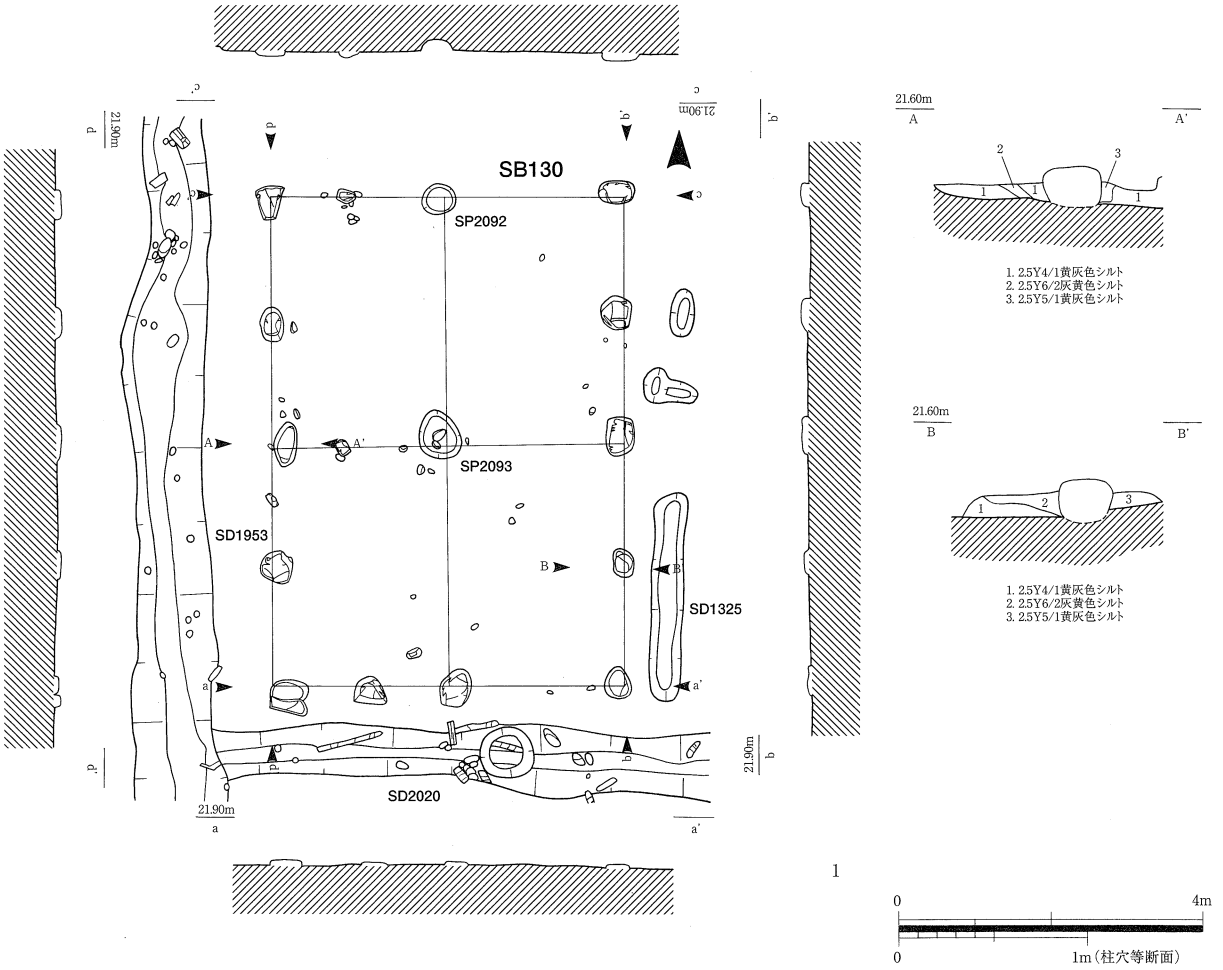

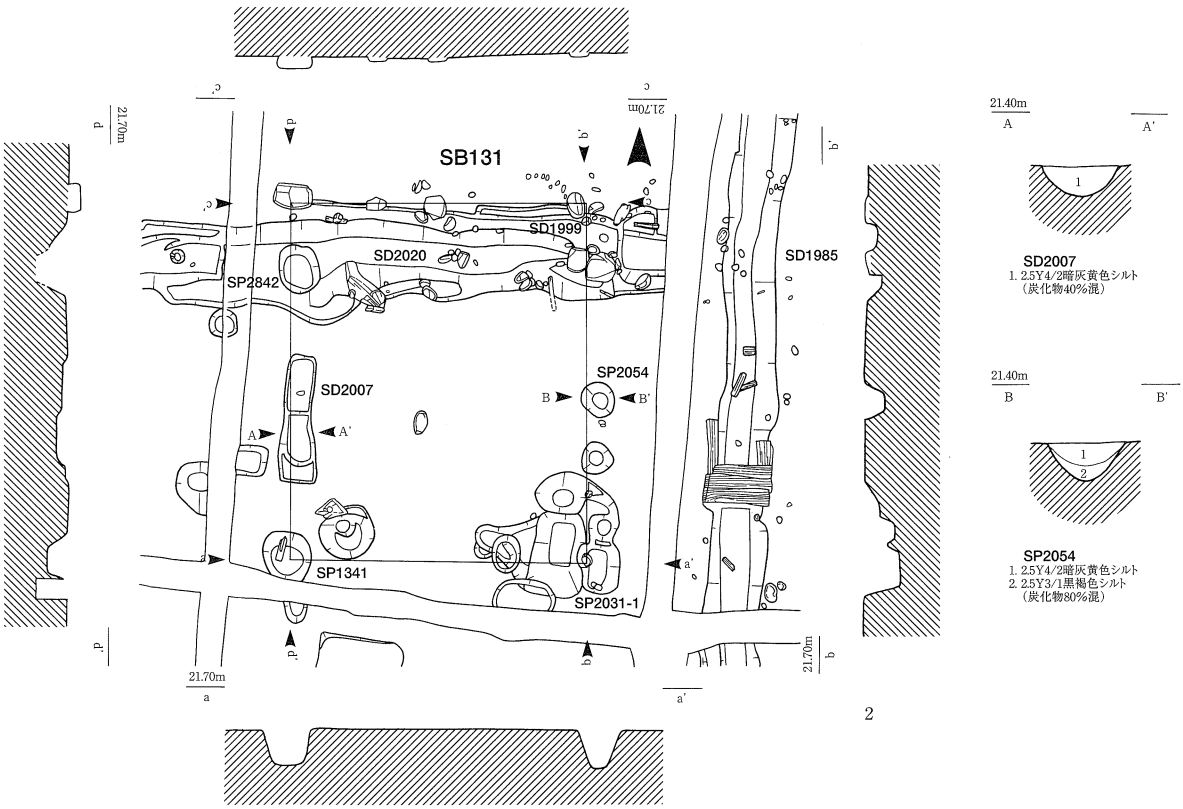

第201図　遺構実測図

1. SB130　2. SB131

第202図　遺構実測図

SB121・SB122・SB130～SB132　SB136～SB138

132号礎石建物（ＳＢ132，第202・204図，図版83）

ＳＢ121・131の南側，区画溝ＳＤ2053に沿って建つ建物で南北２間，東西４間で西側に庇が付けられると考えられる。礎石は４個が残るだけだが石の抜き穴から推測した。柱間は庇部分が1.5m，身舎と思われる３間が1.8m，あとの１間は2.4mとなっている。南北の間尺は，1.8mとなっている。建物は上層に伴うと考えられるが，上層建物の中でも古い段階のものである。また，試掘調査では，東に根太建物が付随するとされているが，やや新しい建物でＳＦ２の上に建てられたと思われる。

遺物はＳＰ1924から須恵器・加工板，ＳＰ1942から越前・加工板，ＳＰ2113から柱が出土している。

（酒井重洋・深堀　茜）

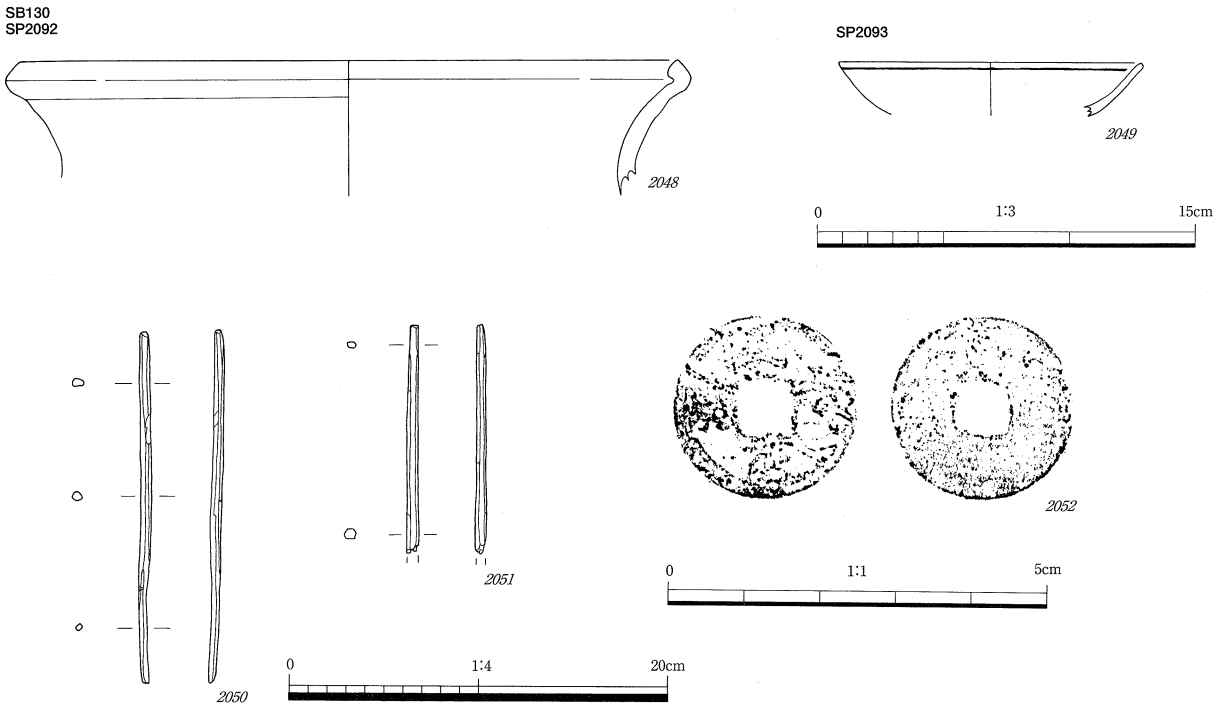

第203図　遺物実測図　（*2052*　1/1，*2048・2049*　1/3，*2050・2051*　1/4）
SB130　SP2092（*2048*）　SP2093（*2049*）　SB130盛土（*2050～2052*）

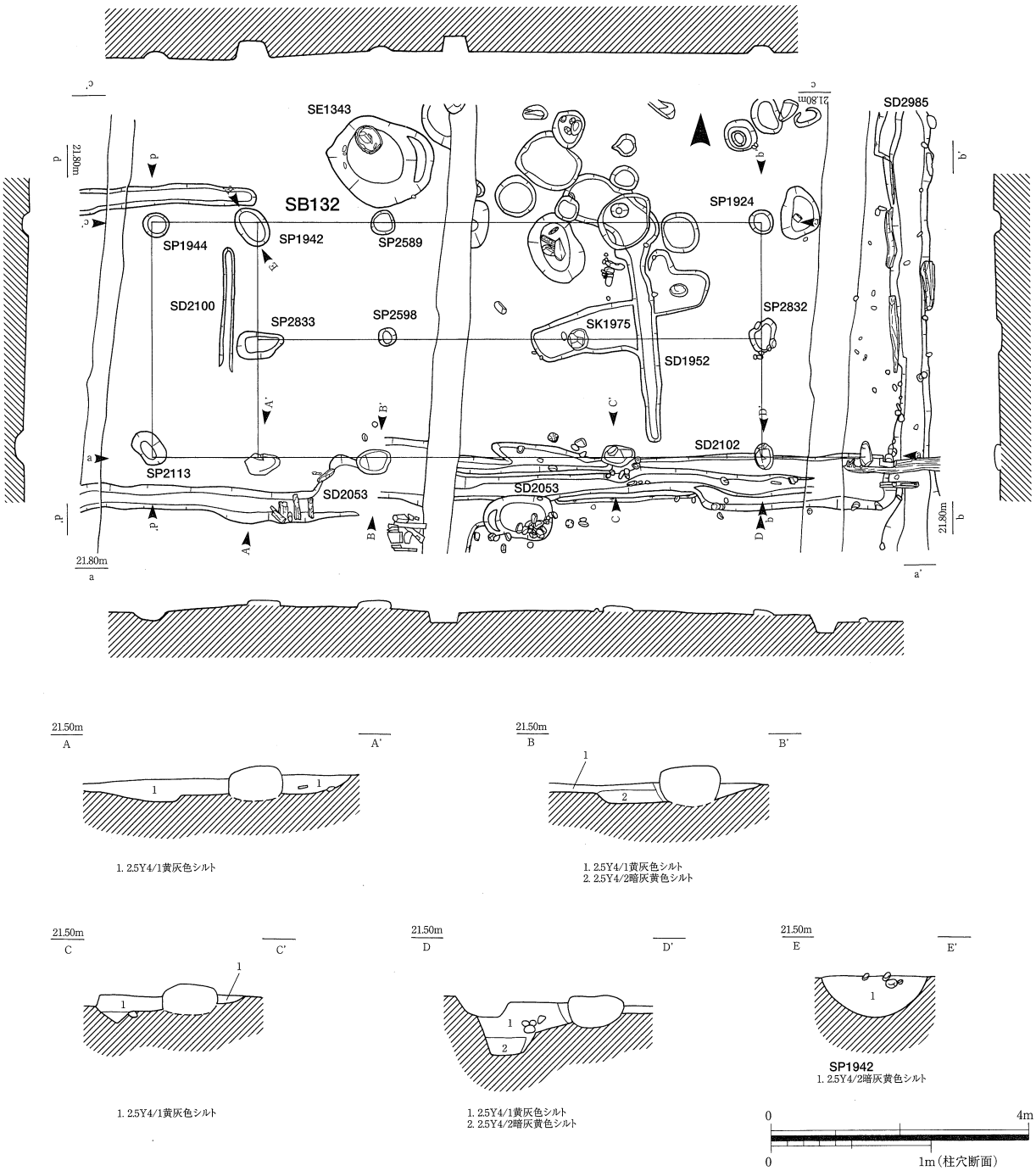

第204図　遺構実測図
SB132

D　溝

532号溝（ＳＤ532，第205図）

ＡＮ地区の西側にある南北に延びる溝で，調査区内で緩く弧を描く。東側にはＳＢ101・ＳＢ102がほぼ平行する。最大幅は約2.5m，深さは約20cmと浅い。断面は逆台形状で，暗灰黄シルト質ロームが堆積する。出土遺物には中世土師器・珠洲・瀬戸美濃・金属製品がある。

2053は中世土師器で非ロクロ成形，口径は9.6cmで口縁部が緩く外反し，ヨコナデする。2054は瀬戸美濃の灰釉の平碗で，断面に漆継ぎの痕跡がある。2055は珠洲の壺で，口縁部は短頸でくの字状に屈曲する。2056・2057は銅製の小柄の袋で，表面に金箔が残る。（狩野　睦）

102号溝（ＳＤ102，第206図）

ＡＷ地区の中央部，ＳＤ101の西側を流れる溝で，ほぼ直線的に南流する。深さは24cm～26cmで，長さ約26mを検出し，南端は調査区域外に続く。ＳＤ102の東側では遺構はほとんど検出されておらず，この溝は西側に広がる建物群と遺構のない区域を分ける区画溝であると考えられる。この溝に沿って西側にはＳＡ11・ＳＡ12が設けられている。断面では，埋まりかけた溝の中心を深く掘り直したような形跡がみられる。出土遺物はなく，時期は不明だが，建物群と同時期と考えられる。

258号溝（ＳＤ258，第206図，図版169）

ＡＷ地区の中央部，ＳＢ106の南西にあり，南北方向にのびる道路状遺構の東側溝と考えられる。幅約１m，長さ約2.5mを検出し，北端は削平によって消失し，南端は調査区域外に続く。断面は逆台形となり，深さは18cm，黄灰色砂質シルトが堆積する。出土遺物には須恵器・中世土師器・小柄・加工板がある。

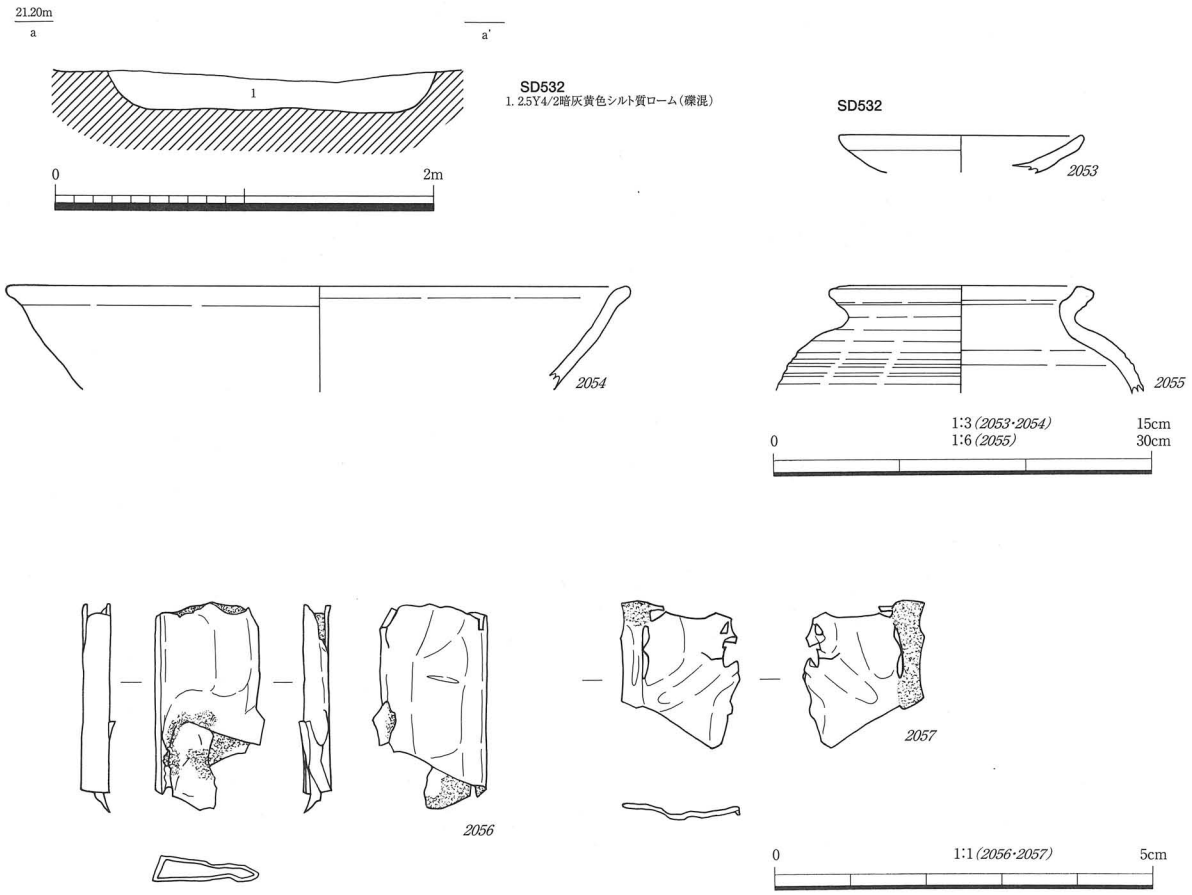

第205図　遺構・遺物実測図
SD532
SD532（*2053～2057*）

2058は中世土師器の皿で，非ロクロ成形，口縁部内外に煤が付着する。2059は銅製の小柄で無文，繋ぎ目は背にある。鉄製の小刀が差し込まれ，刃部が1.5cmほど残存しているが，錆のため詳細は不明である。

292号溝（ＳＤ292，第206図）

ＡＷ地区南部の調査区隅にある溝である。東西方向にのびる道路状遺構の南側溝の可能性がある。最大幅2.8mで，長さ約8.6mを検出し，西端は調査区域外に続く。断面はレンズ状から逆台形で，深さは18cm～58cm，オリーブ黒色砂質シルトが堆積する。出土遺物には須恵器・中世土師器・石鉢，混入と考えられる越中瀬戸・伊万里がある。

2061は石鉢で，外面の調整に粗い長方形の鑿跡が残り，内面の一部に煤が付着する。

ＳＤ292・296で挟まれた空間域は東西方向にのびる道路状遺構と考えられるが，この空間域すべてが道路幅となるかは定かではない。この空間域のほぼ中央部に，撹乱溝とＳＤ293が同じく東西方向にのびているためである。ＳＤ296の北側溝に対して，ＳＤ292を南側溝とするならば，両側溝間の心々距離は約8.5mと幅広いものになる。同様に，ＳＤ293を南側溝とするならば，両側溝間の心々距離は３ｍ～４ｍほどになり，南北方向にのびる道路状遺構の幅とほぼ等しくなる。ＳＤ292，ＳＤ293いずれかの溝が道路状遺構の側溝ではないのか，または道路状遺構の幅の広狭が時間的前後関係を示すのか，いずれにしろ，遺構確認面まで削平を受けた狭小な調査区の中だけで論ぜられることではないので，可能性を指摘するにとどめておきたい。

293号溝（ＳＤ293）

ＡＷ地区南部の調査区隅にある溝である。ＳＤ292とＳＤ296との間に挟まれ，東西方向にのびる。前述の通り，道路状遺構の南側溝である可能性がある。撹乱溝によって北側の肩部を切られているため，溝幅は不明だが，撹乱溝に溝すべてを切られてしまう西端において，撹乱溝の幅よりも大きくはならないことから，最大でも溝幅は１ｍほどである。深さは約15cm。出土遺物には須恵器，混入と考えられる近世陶器がある。

294号溝（ＳＤ294，第206図）

ＡＷ地区南部の調査区隅にある溝である。深さは18～22cm，長さ約4.2mを検出し，南端は調査区域外に続く。ＳＤ292との関係は不明だが，ＳＤ292が東西方向にのびるのに対し，ＳＤ294は南北方向にのびるようである。出土遺物には曲物がある。

296号溝（ＳＤ296，第206図）

ＡＷ地区南部の調査区，ＳＢ112の南側にある溝である。前述したとおり，東西方向にのびる道路状遺構の北側溝と考えられる。最大幅83cmで，やや蛇行しながら断続的に続き，東西両端は調査区域外にのびる。断面は逆台形で，深さは23cmである。出土遺物には越前・加工材がある。

297号溝（ＳＤ297，第206図）

ＡＷ地区南部の調査区にある溝である。南北方向にのびる道路状遺構の西側溝と考えられる。南北方向に直線的にのび，幅72cm，長さ約９ｍで，北端が調査区域外となる。やや西にずれるものの，北上してＳＤ306に続き，さらにＳＤ307に続くとみられる。断面はやや角のある半円形で，深さは28cmである。出土遺物には柱・桶・加工板がある。

2060は加工板で，長さ18cm，幅1.9cmで，頭部を細くし，中ほどで最大幅となり，先端を尖らせる。断面は蒲鉾型で，一面を平滑に削り，このほかも細かく削って形を整えている。用途は不明である。

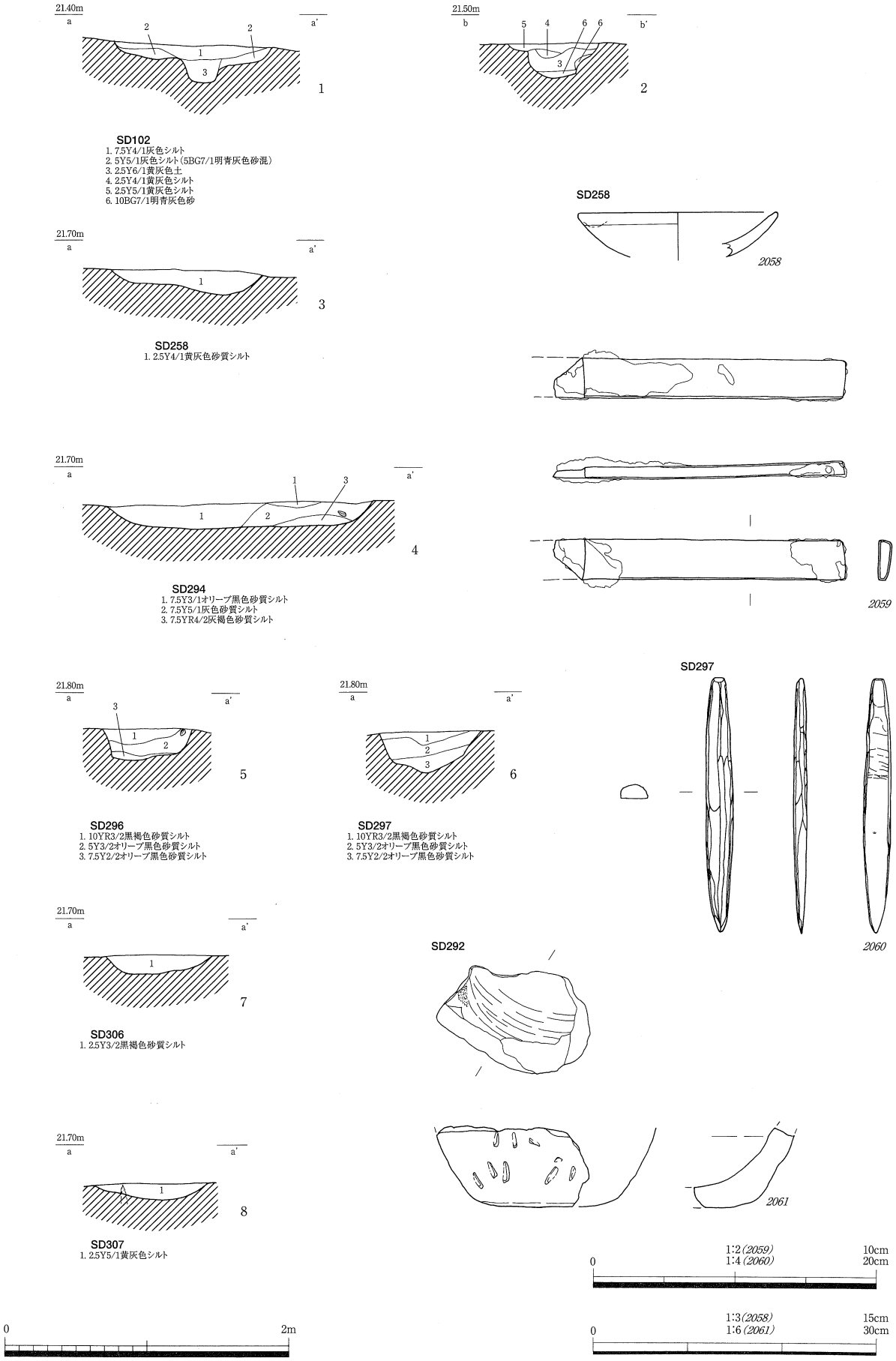

第206図　遺構・遺物実測図

1･2. SD102　3. SD258　4. SD294　5. SD296　6. SD297　7. SD306　8. SD307
SD258(*2058・2059*)　SD292(*2061*)　SD297(*2060*)

306号溝（ＳＤ306，第206図）

ＡＷ地区南西部の調査区の中にある溝である。南北方向にのびる道路状遺構の西側溝と考えられる。南北方向にのび，幅75cm，長さ約3.5mで，南端が調査区域外となる。南端より先はＳＤ297に続き，北端はかなり距離をおくがＳＤ307に続くとみられる。断面はレンズ状で，深さは14cmである。出土遺物には中世土師器皿がある。

307号溝（ＳＤ307，第206図）

ＡＷ地区の中央部，ＳＢ107の東側に沿ってのびる。南北方向にのびる道路状遺構の西側溝と考えられる。南北方向にのび，幅80cm，長さ約９mで，北端は削平のために消失している。断面はレンズ状で，深さ12cm，黄灰色シルトが堆積し，噴砂に切られている。

ＳＤ258とＳＤ307で挟まれた空間域は，南北方向にのびる道路状遺構と考えられる。両側溝間の心々距離は約3.6mである。ＳＤ306・ＳＤ297がＳＤ307に続く西側溝と考えられるため，全長は約37mになる。また北端は削平のため両側溝を検出できなかったが，道路はＡＷ地区の北西部にあるＳＢ103・ＳＢ104の東側まで続いていたものと推測する。道路面については遺構確認面まで撹乱を受けているため，詳細は不明である。

601号溝（ＳＤ601，第207図，図版108）

Ｂ１地区の東部を南北方向にのびる溝である。この溝は「勅使道路」と交差して貴布祢神社の東へ流れていた「前川」で，これを埋めて現在の道路となっている。南北端は調査区域外に続く。また，東肩部を道路造成時の撹乱によって切られるため，規模は不明である。出土遺物には土師器・須恵器・中世土師器・越前・青花・瀬戸美濃・越中瀬戸・唐津・伊万里・近世磁器・坩堝・箸・加工板・銭貨・煙管がある。

2062は須恵器の杯Ａで，底径8.8cm，底部はヘラ切りで，９世紀代のものである。

2063・2064は青花の皿で，2063は端反りの皿，口径は12.4cmで体部外面は渦文，内面はアラベスクと梵字を組み合わせたものである。2064は皿の底部で，底径6.6cm，見込みに玉取獅子文，見込みから体部への立ち上がりには青みのある濁った釉が厚くかかって不鮮明だが，２本の界線のほかに文様が描かれるようである。外面は腰部に３本の界線，高台外側下端は斜めに削られ，高台内側に砂粒が付着する。高台内面にも釉がかかる。

2065・2066は越中瀬戸で，2065は内禿皿，鉄釉を施し，削りだし高台をもつ。見込みには釉止めの段をもち，重ね焼きの痕跡が残る。2066は匣鉢で，体部内外面と，見込み中央の窪んだところに鉄釉を施す。底部には糸切り痕がみられ，無釉である。

2067は伊万里で，青磁八角瓶の底部。

2068・2069は銭貨で，2068は「皇宋通寶」，2069は「元豊通寶」。

2070・2071は煙管で，2070は雁首，羅宇に近い部分が折れ曲がっている。2071は吸口である。

641号溝（ＳＤ641，第207図）

Ｂ１地区の南部，ＳＢ117の西側にある溝である。ＳＤ642と平行して南北方向に直線的にのびる。南北端は暗渠に切られるが，南端は調査区域外へ続き，北端は遺構検出面の削平によって消失している。最大幅54cm，断面は半円形で，深さ８cmである。出土遺物には唐津があり，近世の遺構と考えられる。

642号溝（ＳＤ642，第207図）

Ｂ１地区の北部と西部を逆Ｌ字形にのびる溝である。調査区西部ではＳＤ641と平行して南北方向に

のび，南端は調査区域外に続く。北へは途切れながら続き，調査区北西隅で東へ方向を変え，再び途切れながらＳＫ613の北側までのびる。最大幅は63cm，深さは12cmである。出土遺物には須恵器・中世土師器・瀬戸美濃がある。

643号溝（ＳＤ643，第207図，図版108）

Ｂ１地区の南部を東西方向にのびる溝である。東端はＳＤ601と直交し，西端は調査区域外へ続く。幅は1.78m，深さは18cmである。出土遺物には須恵器・中世土師器・越前・青花・瀬戸美濃・加工板がある。

2072は青花の皿で，見込みに蛟龍文，高台内には字款を書く。高台外側下端は斜めに削られ，高台内側には砂粒が付着する。2073は瀬戸美濃の天目茶碗の底部で，見込みに鉄釉がかかり，内反り高台となる。

（深堀　茜）

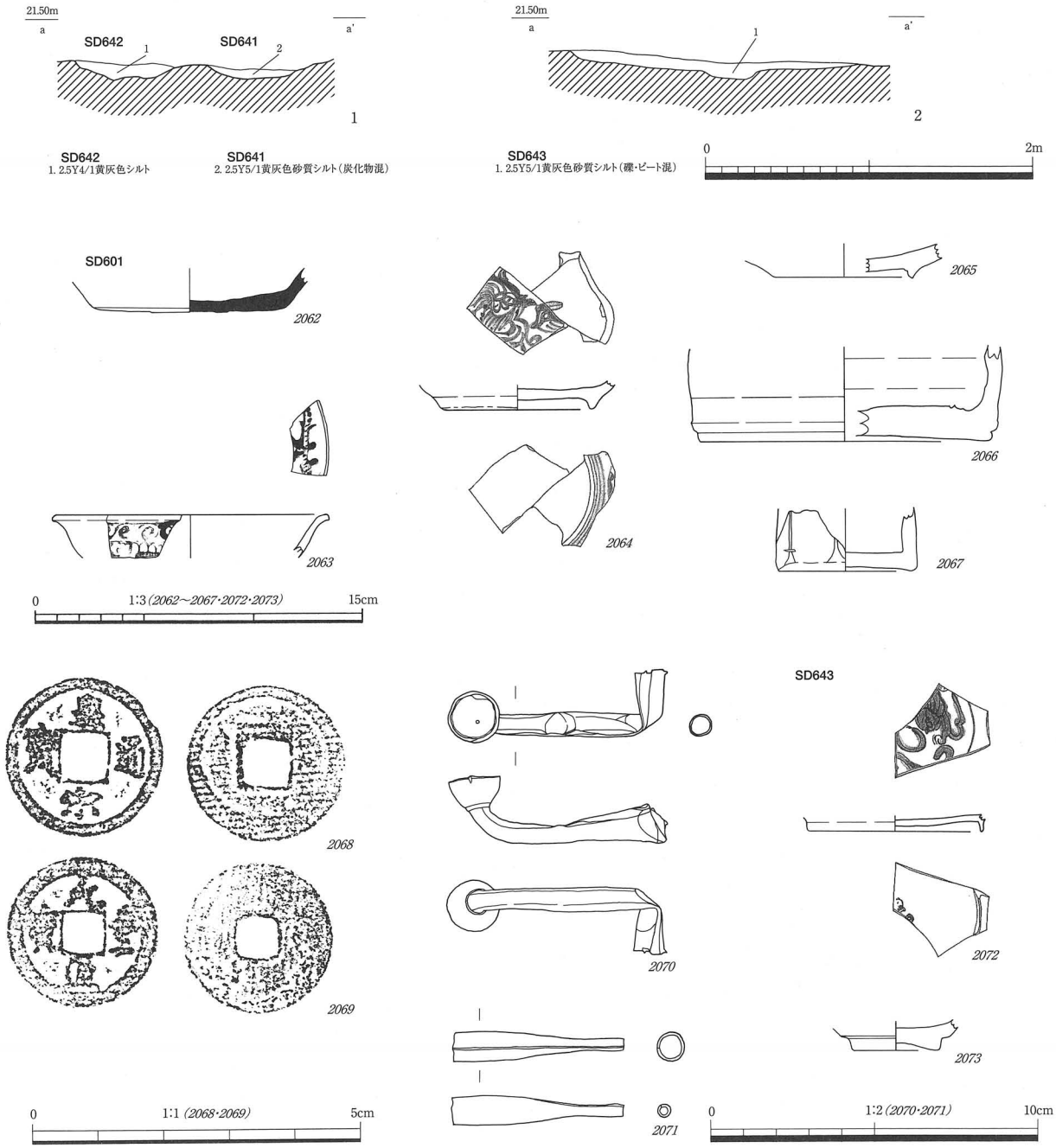

第207図　遺構・遺物実測図

1. SD641・SD642　2. SD643
SD601（*2062～2071*）　SD643（*2072・2073*）

2485号溝（ＳＤ2485，第208・210図）

Ｘ217Ｙ395付近にあり幅80cmで南北に長さ４ｍでみられる浅い溝で性格は不明。遺物には箸（2076），上下端部に加工痕が残る半裁された加工材（2075）・砥石（2074）がある。

2486号溝（ＳＤ2486，第208図）

Ｘ217Ｙ394付近にみられＳＤ2485と平行する。幅１ｍ，長さ2.5mで，性格は不明。遺物には越前がある。

2515号溝（ＳＤ2515，第210～214・234図，図版110・122・127～130・161・169）

調査区のほぼ中央にみられる幅約15m，深さ約１ｍの溝（水路）で両側岸沿いが浅く，中心部1.5mが深くなる２段掘りになっている。また，ＳＦ１が西側の川縁を通る。おそらく舟などを通すための水路であろう。また中段には「コ」や「Ｌ」状の溝が設けられている。出土遺物は多く中世土師器・珠洲・瀬戸美濃・越前・中国製青磁・中国製白磁・青花・羽口・漆器・下駄・曲物底板・箸・付札などの木製品や砥石・石臼・小札・小柄などがある。特に木製品は多く底から大量に見つかっている。この溝は16世紀中頃に埋められ，町屋として整備されることから，この溝は15世紀後半～16世紀半ば頃まで存続したと考えられる。

遺物は須恵器・中世土師器・珠洲・瀬戸美濃・中国製白磁・中国製青磁・青花・木製品・石製品・金属製品が出土している。須恵器は包含層からの混入品で，８世紀第４四半期の杯蓋と杯が出土している。中世土師器は口径が９cm前後のものと13cm前後から14cmのものがある。2079・2081・2083・2085・2087の内面には部分的に煤が付着し，2084は全面的に厚く油痕が付着する。調整は外面は口縁部のみヨコナデし，内面は底部近くまでヨコナデし，底部には一方向のナデを施す。2079の内面には布圧痕が残っている。2086の内面には約1.7cmのヨコナデの原体の幅が観察できる。2088～2090は瀬戸美濃で，2089は天目茶碗で高台周辺は露胎である。2090は灰釉の丸皿で，見込みに菊の印花文が残る。2091～2093は中国製白磁の皿で，2091は割高台の皿の底部で，内面には四角の目跡が４個所に残り，高台周辺は露胎である。15世紀前半頃のもの。2092・2093は端反りの皿で，2093の断面には漆が付着し，漆継ぎの跡が残る。2097は青花の碗の底部で，外面には唐草文，見込みには花卉文を描く。破片の断面，及び高台内面の付け根，畳付けが黒色に変色しており，二次的被熱を受けたか，炭化物層に埋没していた可能性がある。2094～2096は中国製青磁の碗の底部である。いづれも釉は高台内側の付け根まで施釉される。2094は非常に分厚い高台で，内底面にはヘラ彫りによる放射状の文様が施される。2096の内底面には細い線描きで花文が施され，露胎となった高台内側には「十三」と読める漆痕が残る。2098は珠洲の小型の壺。口頸部にタタキの打圧痕が残ることからタタキ調整した後に表面をナデ調整したことが窺える。Ⅵ期のものか。

木製品には漆器・下駄・曲物類の底板・桶・箸・木簡・部材などがある。2099～2101は漆器の椀。2099は総赤色の椀で，体部外面には飛沫状に黒漆が塗布される。内面は朱漆がほとんど禿げており，下地の色が見える。高台内側は黒色で，中央に朱漆で桝の中に紋のようなものが描かれる。2102は総赤色の合子の蓋である。内面には朱漆が残るが，外面はほとんど禿げている。2103は部材の一部と思われるもので，表面には黒色漆が塗布され，側面には３箇所に目釘穴が残る。2104～2111は下駄で，連歯下駄・露卯下駄・雪下駄が出土している。露卯下駄は歯を付ける枘穴が前後１箇所づつの形態である。2112～2116は円形の曲物類の底板，又は蓋類である。2113には綴じ皮が一部残る。2114は円形板の中央部で，上下１列に５箇所の穿孔が見られる。2117は折敷の底板で，周縁部に目釘穴と綴じ皮が残る。2118は桶の側板で，表面には２箇所タガの跡が残る。2125～2128は木簡。2126～2128は残欠

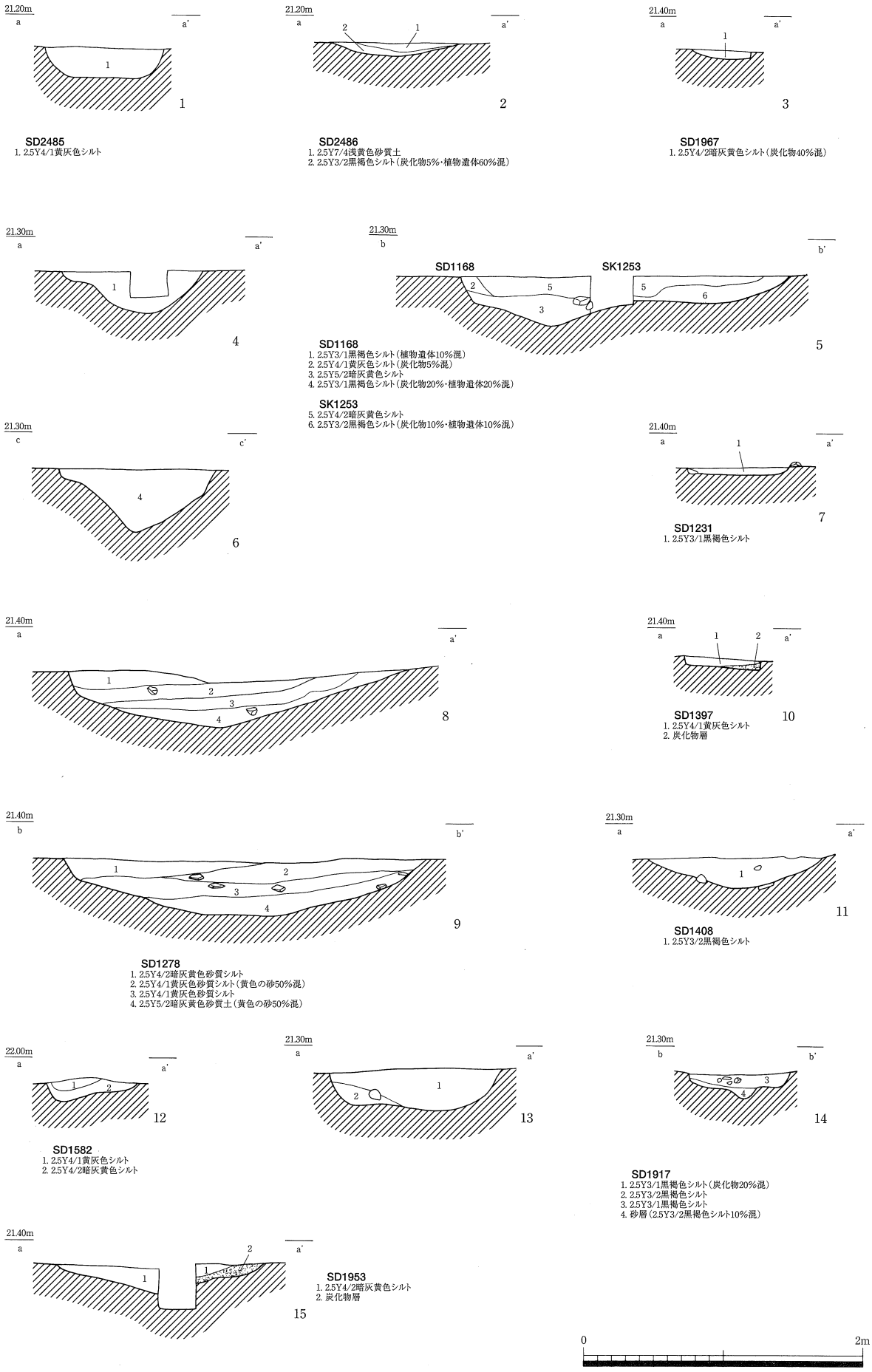

第208図　遺構実測図

1. SD2485　2. SD2486　3. SD1967　4·6. SD1168　5. SD1168·SK1253　7. SD1231　8·9. SD1278
10. SD1397　11. SD1408　12. SD1582　13·14. SD1917　15. SD1953

で，墨痕は残るが判読はできない。2125の表面には「二百まい山（室）ヵ小次郎」と読める墨痕が残る。2122・2123は小型の部材で，頭部や枘を加工して作り出している。2124は歯車状の八角形の加工板で，中央には直径0.7cmの孔が穿たれる。2129～2137は用途不明の部材で，2130は幅2cm，長さ27cmの5枚の板が上下端に穴が2個づつ空けられており，簾状に板を繋いで使用したのではないかと推定されるものである。2134は平たい下端を削って尖らせた楔状の木製品である。

石製品は砥石・石臼が出土している。石臼は2個体分の上臼の破片が出土しているが，どちらも火を受けて焦げて黒変している。

金属製品には鎧の小札（2142）と小柄（2143）が出土している。小札は本小札の三目札で，一般に19孔を3列に穿つ。札幅は3.1cmで，表面には漆が残存している。小柄は刀身に柄が装着されたままの状態で出土しており，刀身にいくらか錆が付着するが完形である。柄は銅製である。

1701号溝（ＳＤ1701，第215・278図，図版93・114・169）

ＳＤ2309から続きＳＤ1168に流れ込む部分の一段深くなっている部分で，幅1.5m，長さ1.3mである。遺物には中世土師器・珠洲・越前・瀬戸美濃・中国製白磁・加工材・漆器・箸・数珠玉・分銅・天秤針・鉛玉・銅銭などがある。

2144は曲物の底板の断片で，桜の皮の綴じ紐が残る。2145は幅2cmの板状木製品で，中央の2個所に目釘が残る。2148は半裁された楕円形の木製の数珠である。

2150は天秤の分銅で，上面中央の突起には天秤針をかける孔が貫通する。体部には上下に筋状に溝を入れ装飾が加えられている。重さは72.19gである。2149は分銅を掛ける銅製の天秤針である。

1919号溝（ＳＤ1919，第215図）

Ｘ222Ｙ396付近で南東に向かって開く浅い溝で，長さ約2mである。遺物には漆器椀がある。

2151は総赤色の漆器椀である。

1959号溝（第215図，図版130）

2152は立体人形。直径1cmの棒状の材の上端を細かく面取りし，上端部を丸く削り頭部を造り出す。左右に下から抉りを入れて目を，その下の中央に上下から抉りを入れて口を造り出し，顔を表現している。

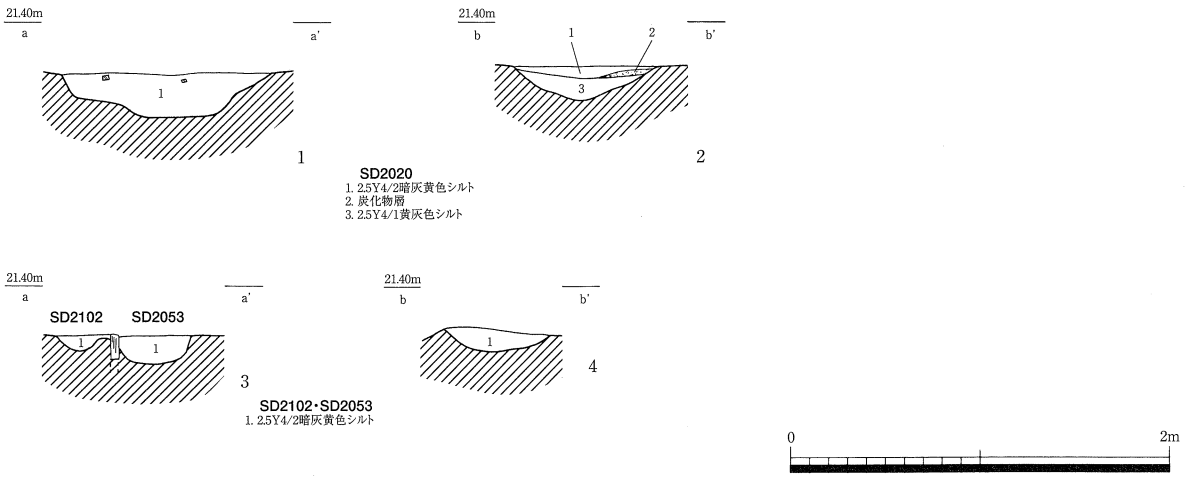

第209図　遺構実測図

1･2. SD2020　3. SD2053・SD2102　4. SD2053

1967号溝（ＳＤ1967，第175・208・215・216図，図版130）

Ｙ380の南北に見られる長さ６ｍ，幅50㎝，深さ約６㎝の溝で建物の雨落ち溝と思われる。遺物には，瀬戸美濃・漆器・加工材・墨書された木札・曲物底板・下駄がある。ＳＢ118・ＳＢ119に関係する溝だろうか。

2153は木簡の残欠である。表面には「いたう年於□百本□（合カ分）」と読める墨痕が残る。2155は下駄の未製品と考えている。平面形が長方形の連歯下駄で，前歯より先は欠損する。緒穴は穿たれず，表面には刃物痕が残り細部の整形も行われていない。

1972号溝（ＳＤ1972，第216図，図版169）

遺物は中世土師器皿（2156）と鉄製の刀の鍔（2157）が出土している。鍔は正方形の隅を面取りした形で，表面には装飾はない。大振りな鍔で，重さは170ｇと重い。

2309号溝（ＳＤ2309，第216図，図版131・169）

ＳＦ２とＳＤ1168の間に東西に設け，南北を区画する排水兼用の幅1.47ｍの浅い溝で，ＳＤ1168に流れる。最初の頃の区画と思われ礎石建物ＳＢ129が立てられたときにはすでに埋められていたと考えられる。また，この北側に見られる細い溝ＳＤ2445・ＳＤ2134・ＳＤ1959・ＳＤ2114などは，この北側の区画の建物に関係した施設と思われるが性格などはわからない。ＳＤ1959からは，人形が出土している。遺物には漆器皿・曲物底板・杭・鑿がある。

遺物は木製品と金属製品が出土している。2158は総黒色の端反りの漆器の皿である。高台部分は欠損する。2159・2160は曲物の底板で，共に表裏面に刃物痕が残り転用されている。2160には綴じ皮の切れ込みが上下端に残り，片面の一部は炭化している。2161は鑿の刃部である。刃部の断面形は長さ２㎝，幅0.7㎝の長方形で茎部分には柄の木質部分が一部残存する。

2839号溝（ＳＤ2839，第217図，図版131）

Ｘ226Ｙ396に見られる「Ｌ」字状に曲がる短い溝で，遺物には直径10㎝ほどの柱と思われる建材がある。

2162は建築部材と思われるもので，一辺10㎝の角柱状で，上端は２方向からの鋸引きで切断される。下端は釿のようなもので，二方向からはつっている。表面には刃物痕が残る。

2840号溝（ＳＤ2840，第217図，図版130）

Ｘ225Ｙ395にある長さ約３ｍ，幅42㎝の溝で，木槌が出土している。

2163は木槌。棒状の材を細かく削って柄と頭部を作り出している。柄は断面が直径３㎝の円形で，長さが16.5㎝，その先にやや扁平な六角形状の頭部が付く。頭部の一部は炭化しているが，これは二次的なものであろう。

1021号溝（ＳＤ1021，第218図）

Ｘ221Ｙ400～403に見られる東西の溝で，建物の雨落ち溝と考えられる。この溝の両側には柱穴が多く見られるが一定間隔で並ぶ例はなく土台建物があったと思われる。

遺物には中世土師器・瀬戸美濃の天目茶碗・越前・漆器・杭がある。

2164は中世土師器皿である。外面は口縁端部のみヨコナデし，同時に内面は浅い面を取るようにナデる。内面には全体に薄く煤が付着する。2165は鉄釉の瀬戸美濃の天目茶碗。口唇部は直立し，端部は外反する。高台周辺は露胎で，高台は中央を浅く削り込む内反り高台である。16世紀末頃のもの。

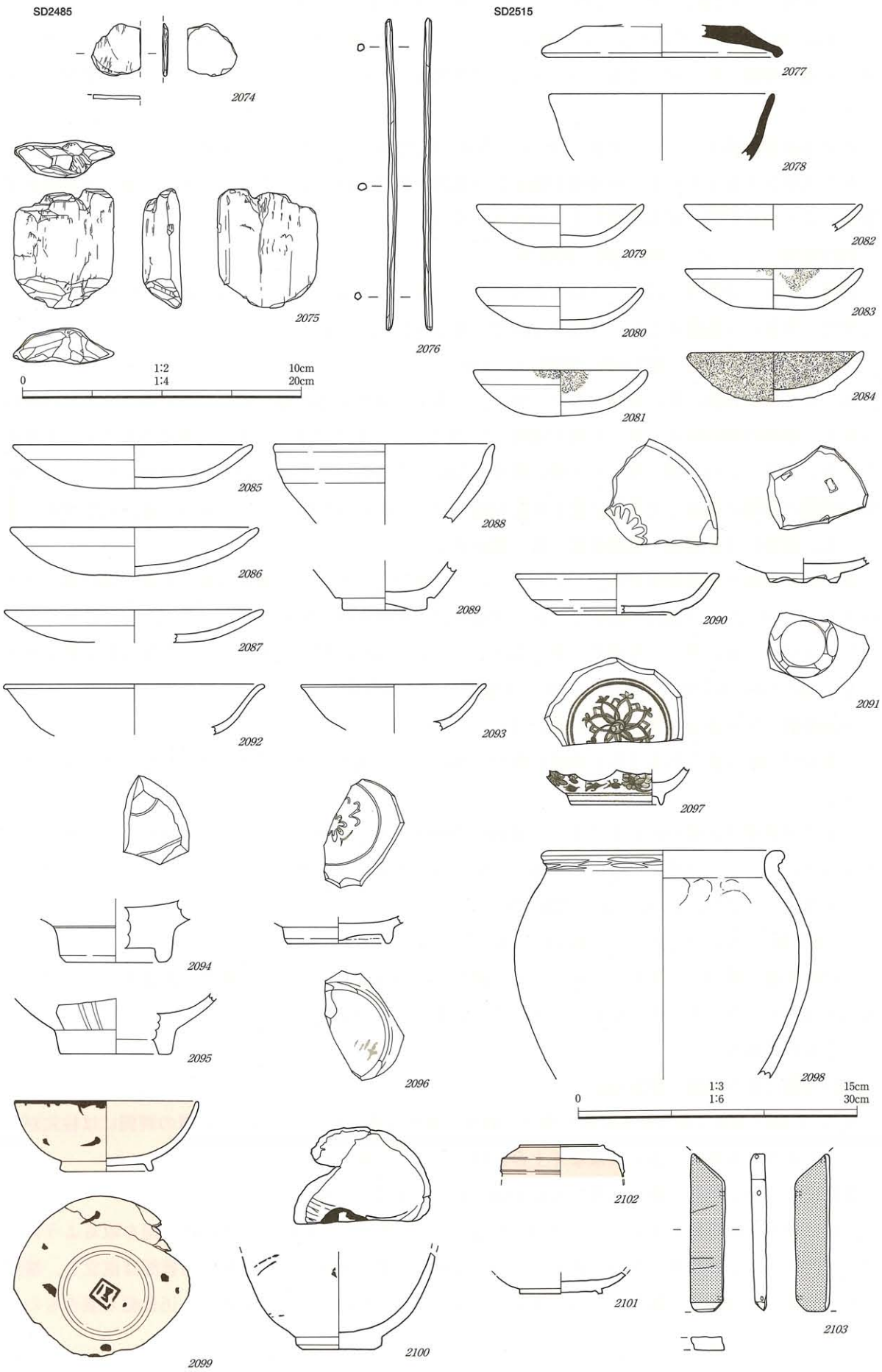

第210図　遺物実測図（*2102*　1/2，*2074・2077～2097・2103*　1/3，*2076・2099～2101*　1/4，*2075・2098*　1/6）
SD2485（*2074～2076*）　SD2515（*2077～2103*）

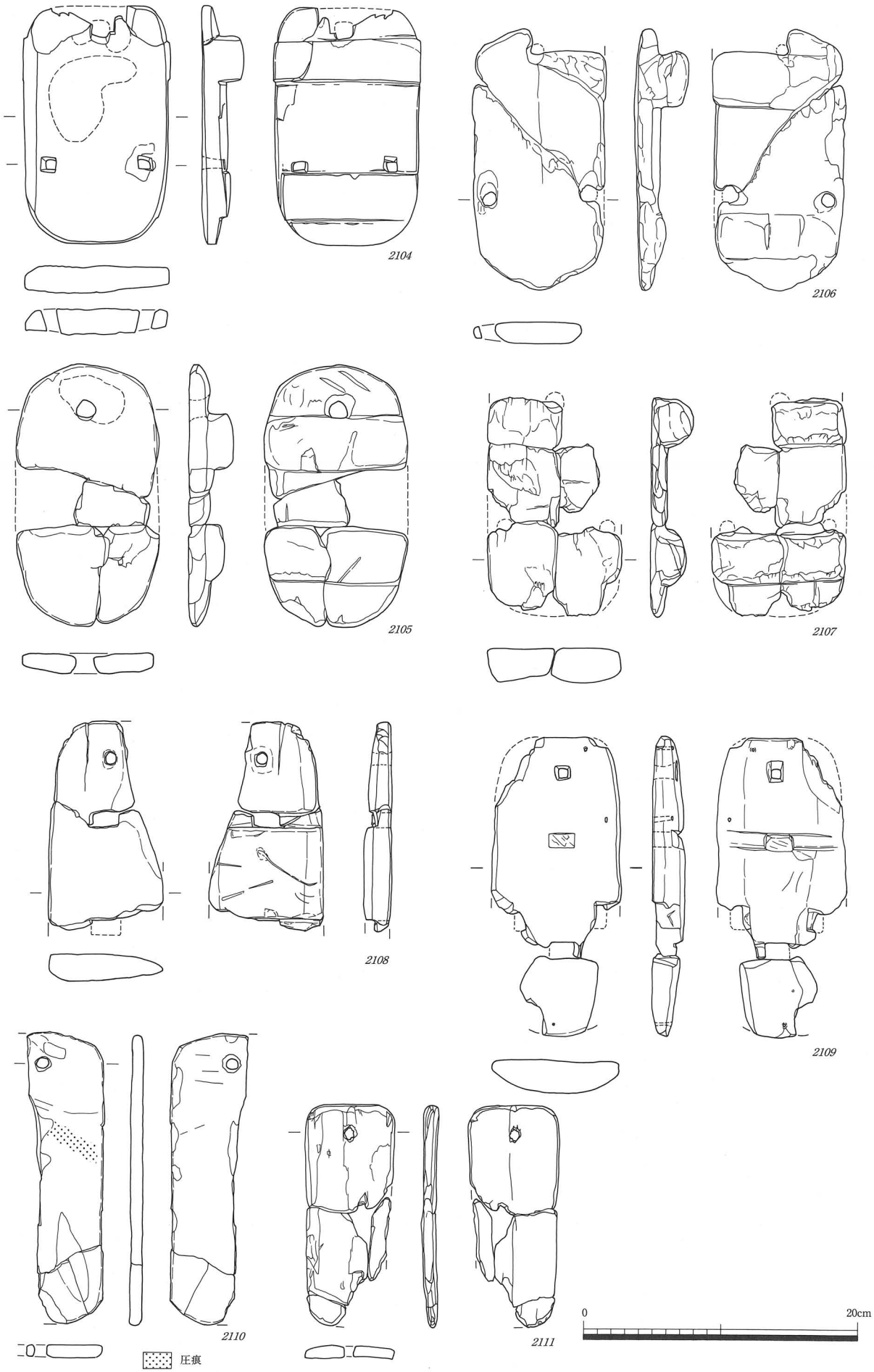

第211図　遺物実測図　(1/4)
SD2515

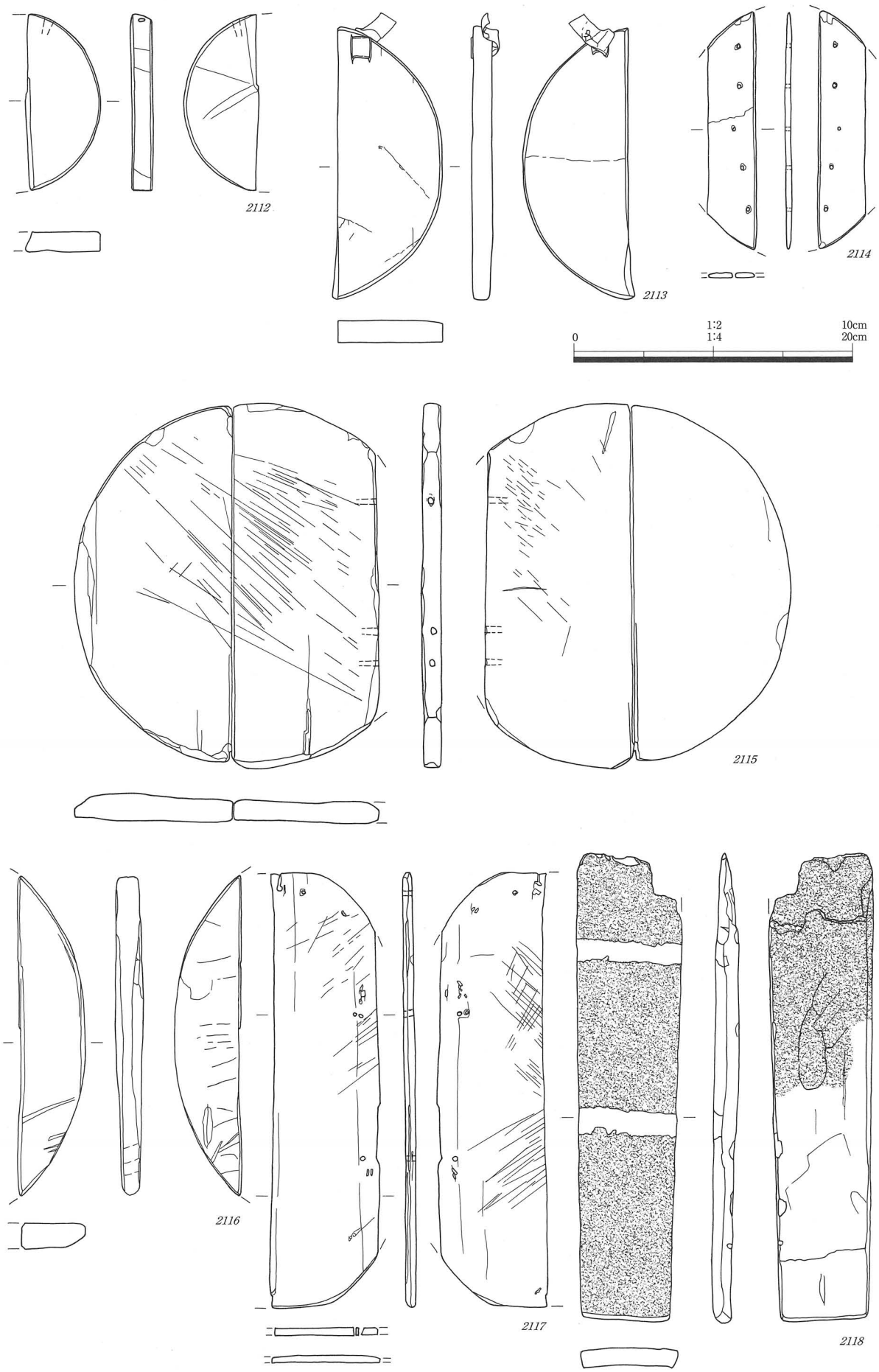

第212図　遺物実測図　（*2112・2113*　1/2，*2114～2118*　1/4）
SD2515



第213図　遺物実測図　（*2122～2128*　1/2，*2119～2121・2129～2133*　1/4）
SD2515



第214図　遺物実測図　（*2142・2143*　1/2，*2134～2136，2138・2139*　1/4，*2137・2140・2141*　1/8）
SD2515

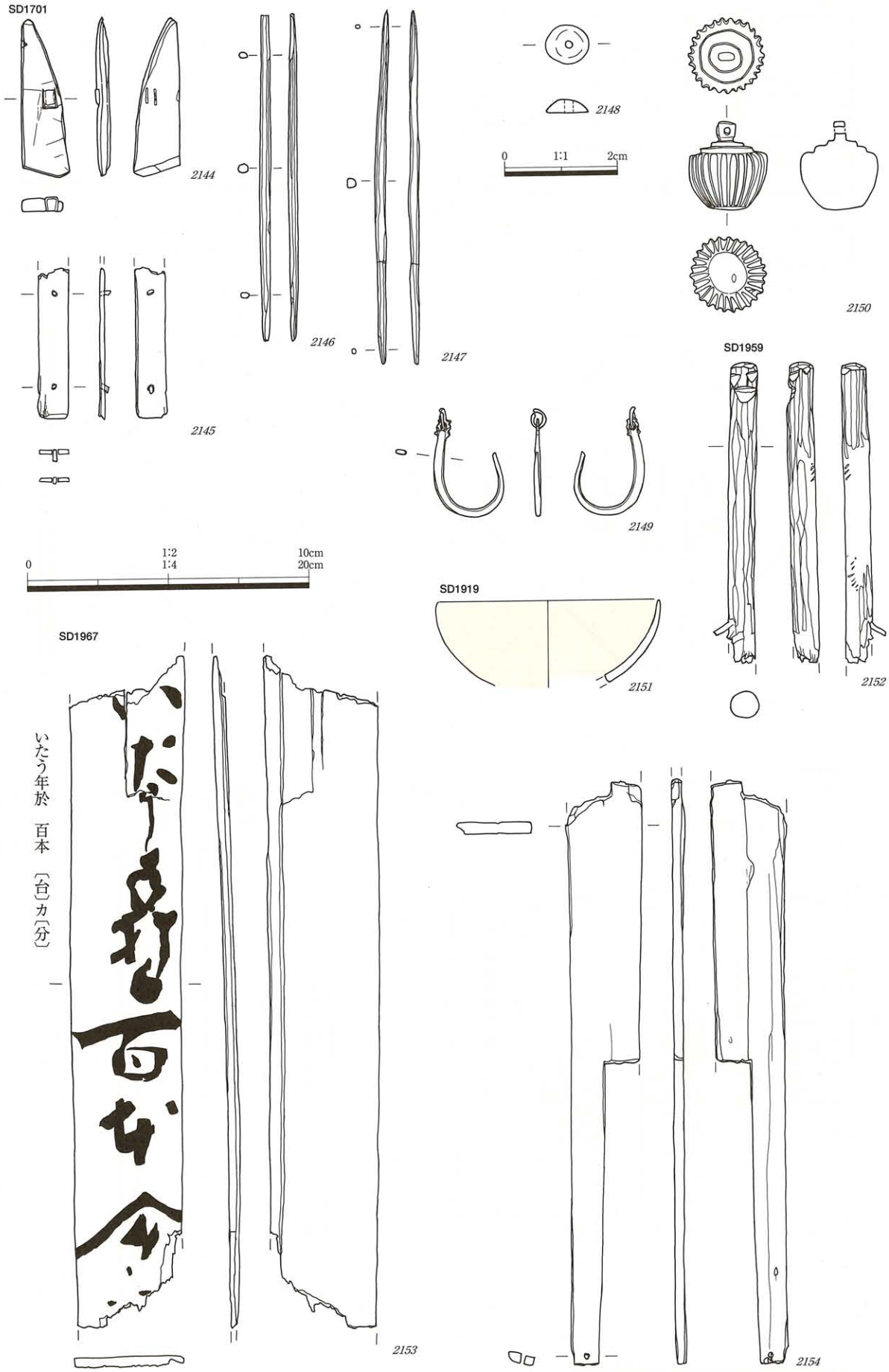

第215図　遺物実測図　（*2148*　1/1，*2149・2150・2152・2153*　1/2，*2144～2147・2151・2154*　1/4）
SD1701（*2144～2150*）　SD1919（*2151*）　SD1959（*2152*）　SD1967（*2153・2154*）



第216図　遺物実測図　（*2157・2161*　1/2，*2156*　1/3，*2155・2158～2160*　1/4）
SD1967（*2155*）　SD1972（*2156・2157*）　SD2309（*2158～2161*）

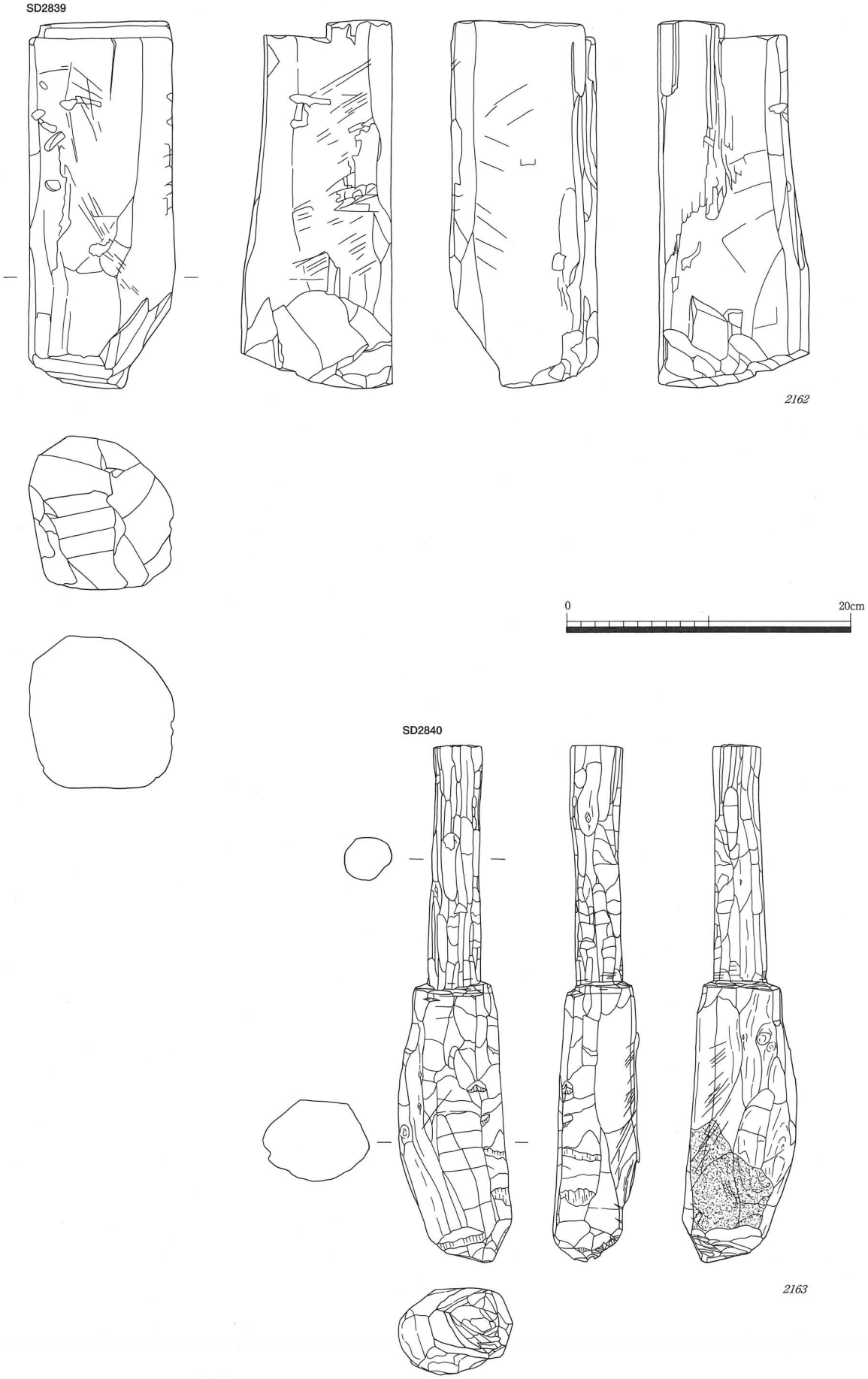

第217図　遺物実測図　(1/4)
SD2839(*2162*)　SD2840(*2163*)

1098号溝（ＳＤ1098，第218図，図版131）

Ｘ226Ｙ403付近に見られる「？」状に曲がり，北に続く細い溝で，性格は不明。遺物には中世土師器・糸巻・鍵がある。

2166は組み合わせ式糸巻の支え木。表面には部分的に漆が残存する。2167は「Ｌ」字形の鍵状の鉄製品。断面は四角形である。

1128号溝（ＳＤ1128，第218図）

Ｘ228Ｙ401～403にかけてみられる細い溝でＳＤ1139とほぼ向きが同じである。また，この溝に直行するＳＤ1103・ＳＤ1132・ＳＤ1136などを含めて町屋の区画あるいは雨落ち溝などと考えられる。遺物には中世土師器，用途不明な銅製品がある。

2168は小型の楕円形の蓋と考えられる銅製品。中央に円柱状のつまみ状の突起が付く。

1132号溝（ＳＤ1132，第218図）

2169は中世土師器皿。平面形は楕円形を呈して変形しており，内面・口縁部外面に煤が付着する。

1135号溝（ＳＤ1135，第218図，図版109・131）

近世と考えられる溝で，ＳＤ1165・ＳＤ1169などと同じ頃のものと考えられる。遺物には須恵器・中世土師器・瀬戸美濃・中国製白磁・越前・青花・箸・漆器などがある。

2170は杯Ｂの底部で，腰が角張り高台内端部は肥圧する。時期は８世紀第２四半期のものか。2172は中世土師器皿。やや平底風の底部外面には編物状の圧痕が残り，内面には厚い油痕が２個所に固まって付着する。2173は青花の碗。胴部は丸く張り口縁部は直線的に伸びる。器厚は薄い。文様は口縁部内外面に２本の界線，体部外面には牡丹唐草が配される。2174は湯桶の持ち手である。表面には赤色漆が塗布される。2175・2177は箸で，いずれも欠損品である。

1165号溝（ＳＤ1165，第218図）

近世溝ＳＤ1169に直行し，東から流れ込む細い溝で中世の遺構を切って作られている。遺物には，中世土師器・越前・青花・瀬戸美濃・箸・加工材・銅銭などがある。

2176は中世土師器皿。平底風で，口径10.4㎝。2178は北宋銭の「熙寧元寶」である。

1168号溝（ＳＤ1168，第208・218～224図，図版93・108・109・111・122・131・132・161・170）

ＳＦ２に平行し，町割りの東を区画する溝で，この町割りが作られてから最後まで使われていたと考えられる。ＳＤ1408や近世のＳＤ1169と重複しており，重複関係はＳＤ1169＞ＳＤ1168＞ＳＤ1408である。溝は幅約1.3m，深さ60㎝で，やや西に振れており，堆積物は大きく２回の変化が見られた。また，北側にＳＤ2309が設けられていたが埋められ，整地を行い礎石建物ＳＢ129が建てられる。この溝は，区画兼排水用の溝と考えられ，ＳＦ２から東側の溝はこの溝に排水し，ＳＤ1917やＳＤ1902なども流れ込んでいる。出土遺物も多く，土師器・須恵器・中世土師器・越前・瀬戸美濃・中国製白磁・中国製青磁・青花・瓦質土器・珠洲・信楽・杓子・箸・底板・下駄・曲物・漆器椀・櫛・付札・石臼・砥石・石鉢・飾り金具・縁金具・煙管・口金具・銅滓・釘・鈎・鉄鍋・銅銭などがある。また，多種にわたる遺物や植物の種子や昆虫の遺体が多くみつかっており，天正地震の際に放置された遺物を含めてこの溝が最もその様子を表していると思われる。特に昆虫遺体には，大量のハエの蛹が含まれており，町屋の中での大量の検出は興味深い。

2179・2180は中世土師器皿。2179は溝の下層から出土したもので，ほぼ完形で口縁端部はつまみ上げるような形態である。共に口縁部の内外面に部分的に薄く煤が付着する。2181～2183・2188は瀬戸美濃。2181は鉄釉の天目茶椀で，直線的な体部に直立する口縁部が付く。釉調は濁った灰黄褐色で，

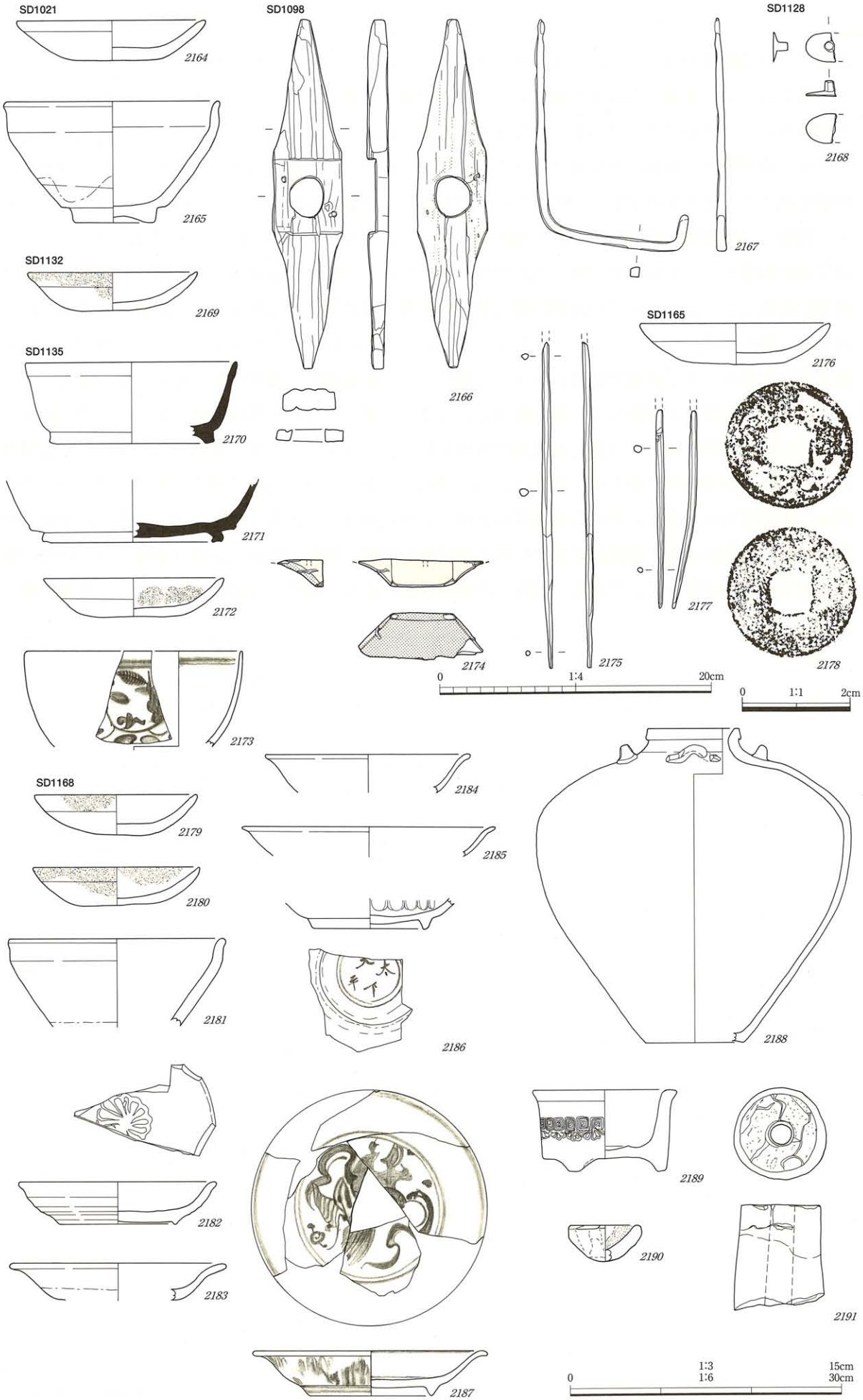

第218図　遺物実測図　（*2178*　1/1，*2164～2174・2176・2179～2187・2189～2191*　1/3，*2175・2177*　1/4，*2188*　1/6）

SD1021（*2164・2165*）　SD1098（*2166・2167*）　SD1128（*2168*）　SD1132（*2169*）　SD1135（*2170～2175*）
SD1165（*2176～2178*）　SD1168（*2179～2191*）

体部下半には錆釉が塗られる。16世紀後半頃のもの。2182・2183は灰釉の皿。2182は付け高台の丸皿で，見込みには13弁菊の印花文が施される。2183は端反り皿で，体部下半は露胎で，底部周辺には削りが施される。2188は四耳壺。直立する短い口縁部で端部は外側に折り返して段を成す。頸部直下から大きく肩が張り，体部上半が最大径となり，底部に向かってすぼまる器形である。胎土は褐灰色の緻密な胎土で，底部まで全面に黒褐色の鉄釉がかかる。底部は露胎で，中央に向かって窪むようである。肩部には数箇所に重ね焼きの跡が明瞭に残っている。2184・2185は端反りの中国製白磁の皿。2184は二次的被熱によってか表面の釉の光沢が失われている。2185は口縁端部内面が釉の鉄分によって茶褐色に変色している。2186は中国製白磁の菊皿の底部。高台畳付けは露胎で，砂粒が付着する。高台内には二重の界線の中に「天下太平」の文字が書かれる。2187は青花の端反り皿。体部外面には牡丹唐草文，見込みには玉取獅子が描かれる。2189は小型の瓦質香炉。体部中位に菊花文を押捺し，その下半分に重ねて雷文を押捺している。底部にはつまんで挽き出した小型の脚が３箇所に設けられる。2190は小型の坩堝。内面には黒色の鉱滓が付着する。2191は羽口。外面上半は灰色に還元し，上端部には灰黄色の溶着物が付着する。孔径は1.4cmである。2192・2193は越前の甕。2192は口径50cm，底径38cm，推定高79cmである。共に口縁端部は水平で，中央が窪む。内側には凹線が，外側には２重の突帯が巡る。内側には粘土接続痕を消すための指頭痕が明瞭に残る。2194～2196は横櫛。2195は目が粗い梳櫛で，表面が黒色化している。2194・2196は解櫛である。2197～2200は下駄。2197は連歯下駄で，

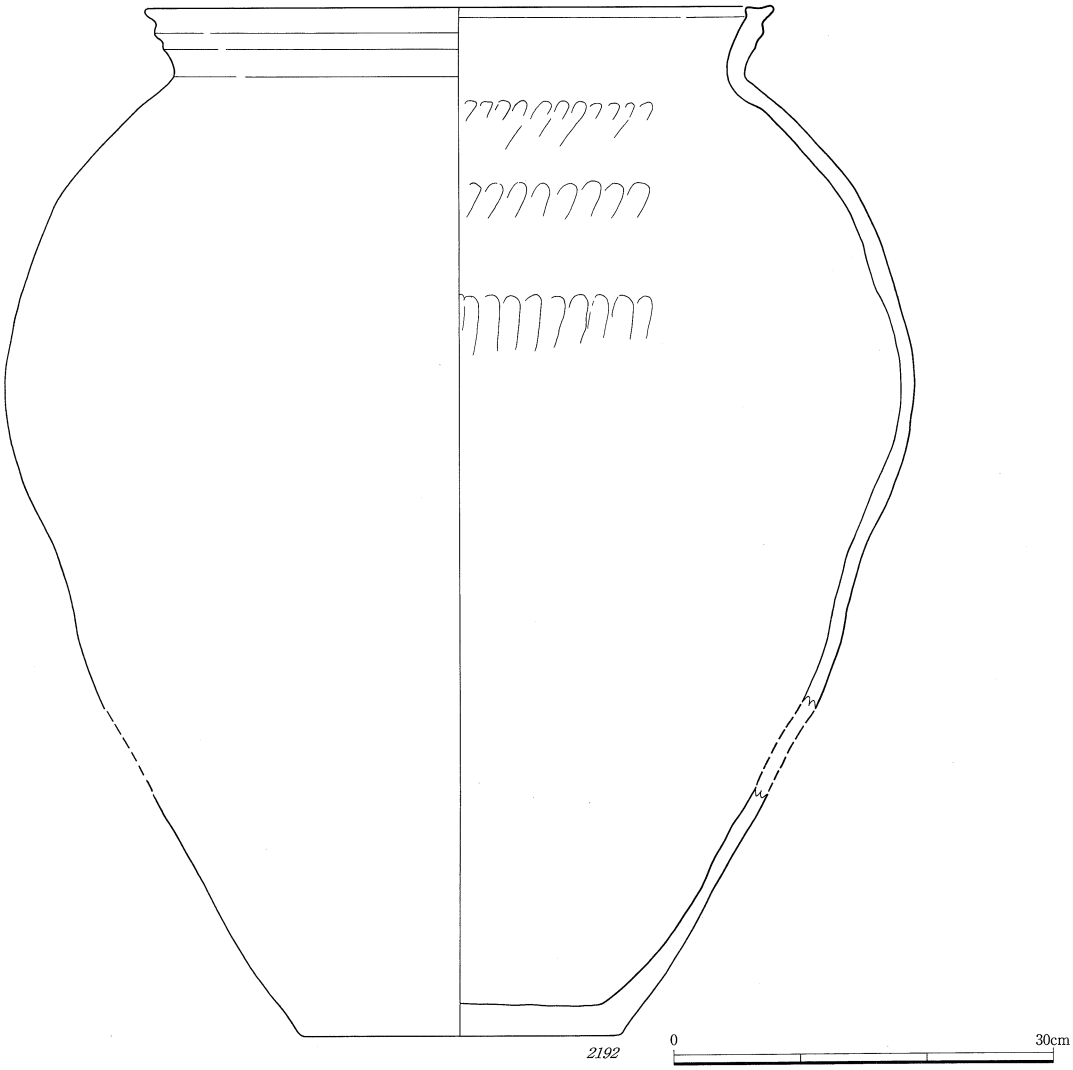

第219図　遺物実測図　(1/6)
SD1168

平面形は長方形で，断面の平板な長方形である。2198～2200は露卯下駄で，歯を装着する枘穴は2198は前２穴，2199・2200は前後共に１穴である。2199には後壺後方に大小の三角形を組み合わせた線刻文が施される。2201～2205は底板類。2201・2203は楕円形の小型の曲物類の底板である。2202の側縁には抉りが入る。2205の表面には刃物痕が残り転用されていたようである。2207～2212は箸。両端が先細りになる形態で，長さは25cm前後である。断面形は扁平な六角形を呈する。2213は独楽。直径約2.1cmの棒材を短く切り，下端を細かく削り先細りにする。上端は平坦で，軸を差し込んだような痕跡は残っていなかった。2214は付札。上端の左右に切り込みが入る形態で，表裏面に墨痕が残る。右側は「九郎左衛門」，左側は「たうのやし□（ろ）ヵ（り）」と読める。2215～2219は用途不明の木製品で，何らかの部材であったもので，2217は中央に四角い穴を穿ち，その上下には２箇所ずつ釘穴が残る。2218は大きく四角い抉りが入る部材，2219は大型の舌状の木製品で，共に部分的に焦げて炭化している。2220は石臼の上臼で，縁が欠けており，上面は被熱によって黒色に変色している。2222は大型の砥石で，凝灰岩系の石材で，一側縁周辺のみが砥面として利用されている。2223は煙管の吸口。2224は刃物の口金具。2225は断面円形の環状の金属製品，2226は「Ｙ」字形状の引き手状の金具である。2227は「Ｌ」字状の先端が環状になった鍵である。2228も一種の口金具かと思われる筒状の金属製品である。2231と2232は銅製の縁金具と飾り金具で，2231は目釘で固定して縁取るもので，2232は３箇所の目釘で固定するものである。2229は釘で，断面四角形で頭部を折り曲げたものである。2233は銅滓の小片である。銅銭は「開元通寶」（2234・2235）・「祥符通寶」（2236）・「至和元寶」（2237）・

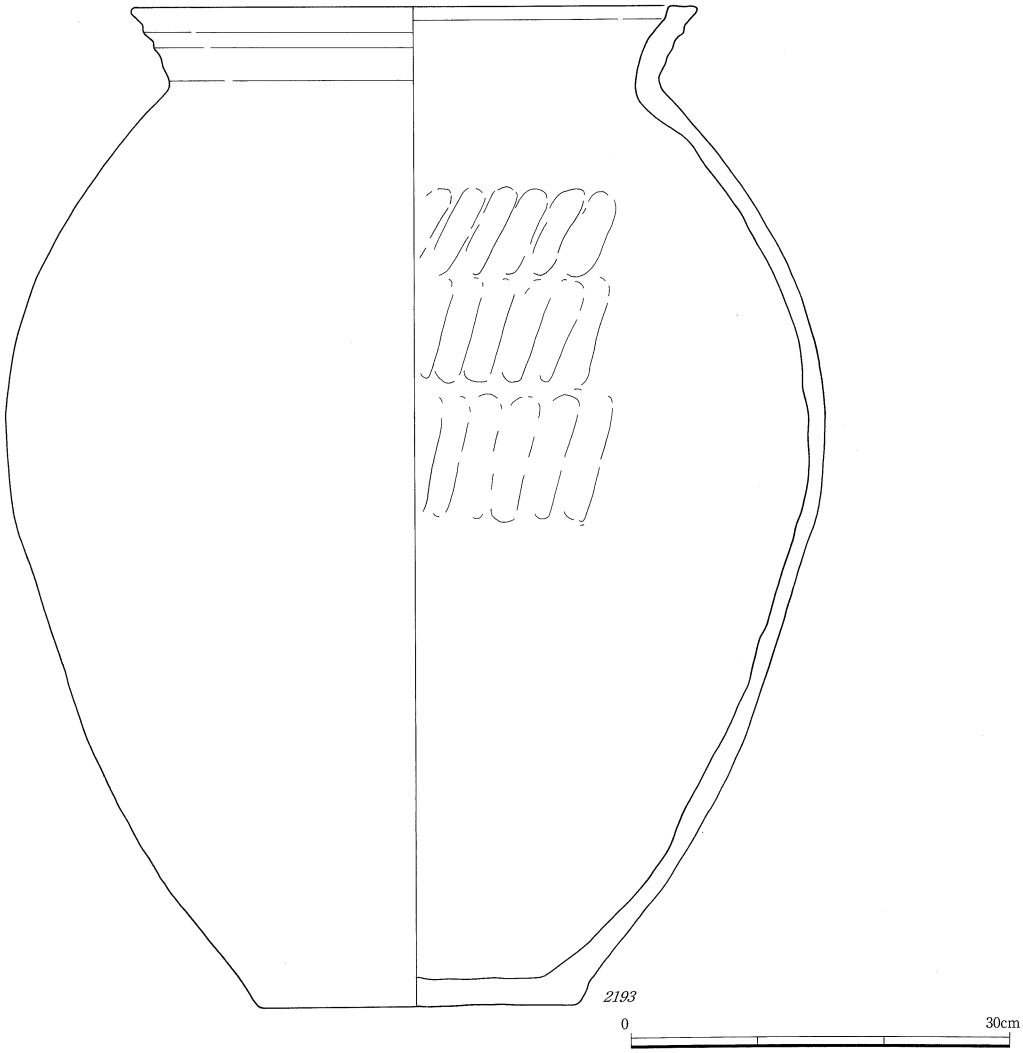

第220図　遺物実測図　(1/6)
SD1168

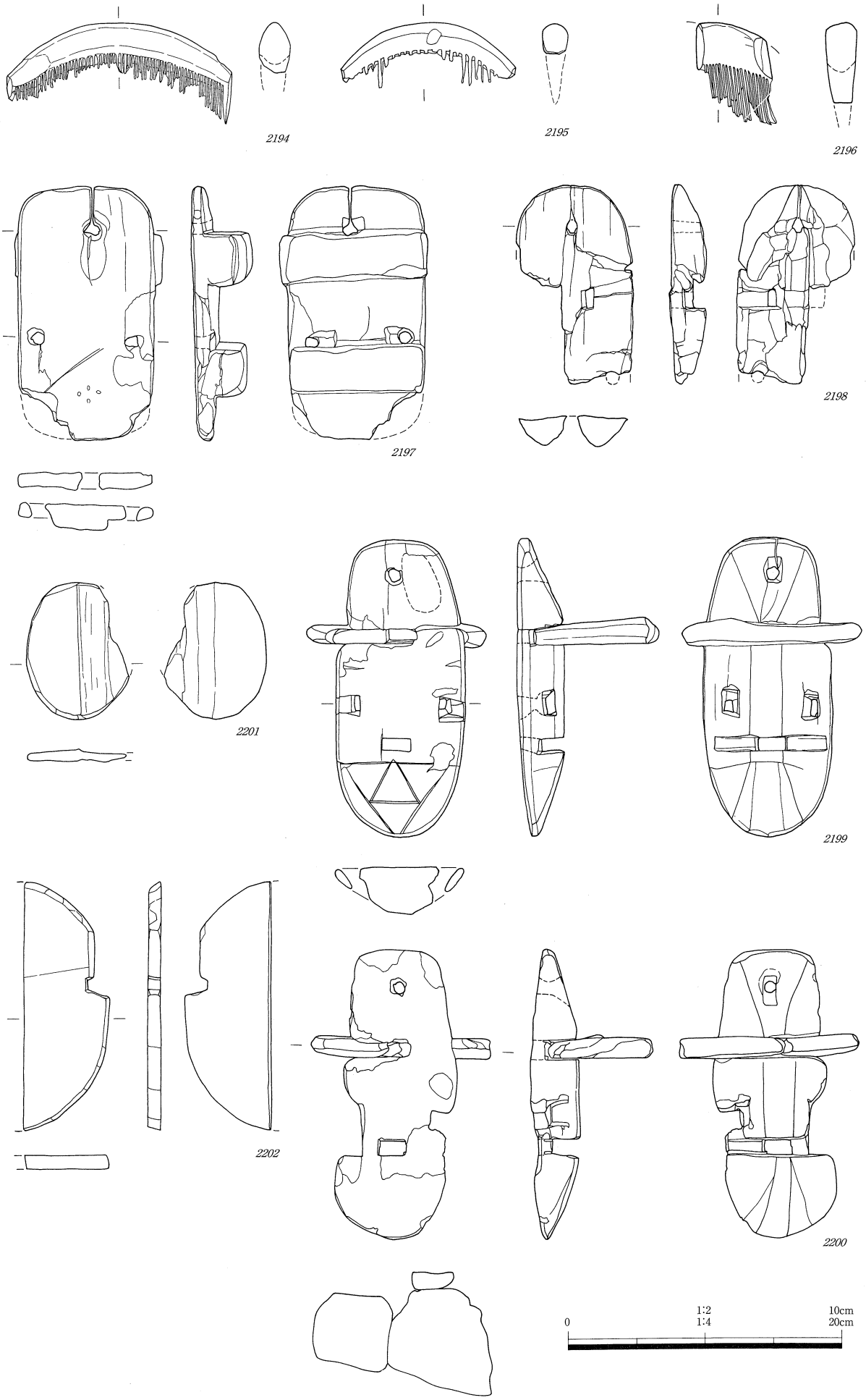

第221図　遺物実測図　（*2194～2196・2201・2202*　1/2，*2197～2200*　1/4）
SD1168

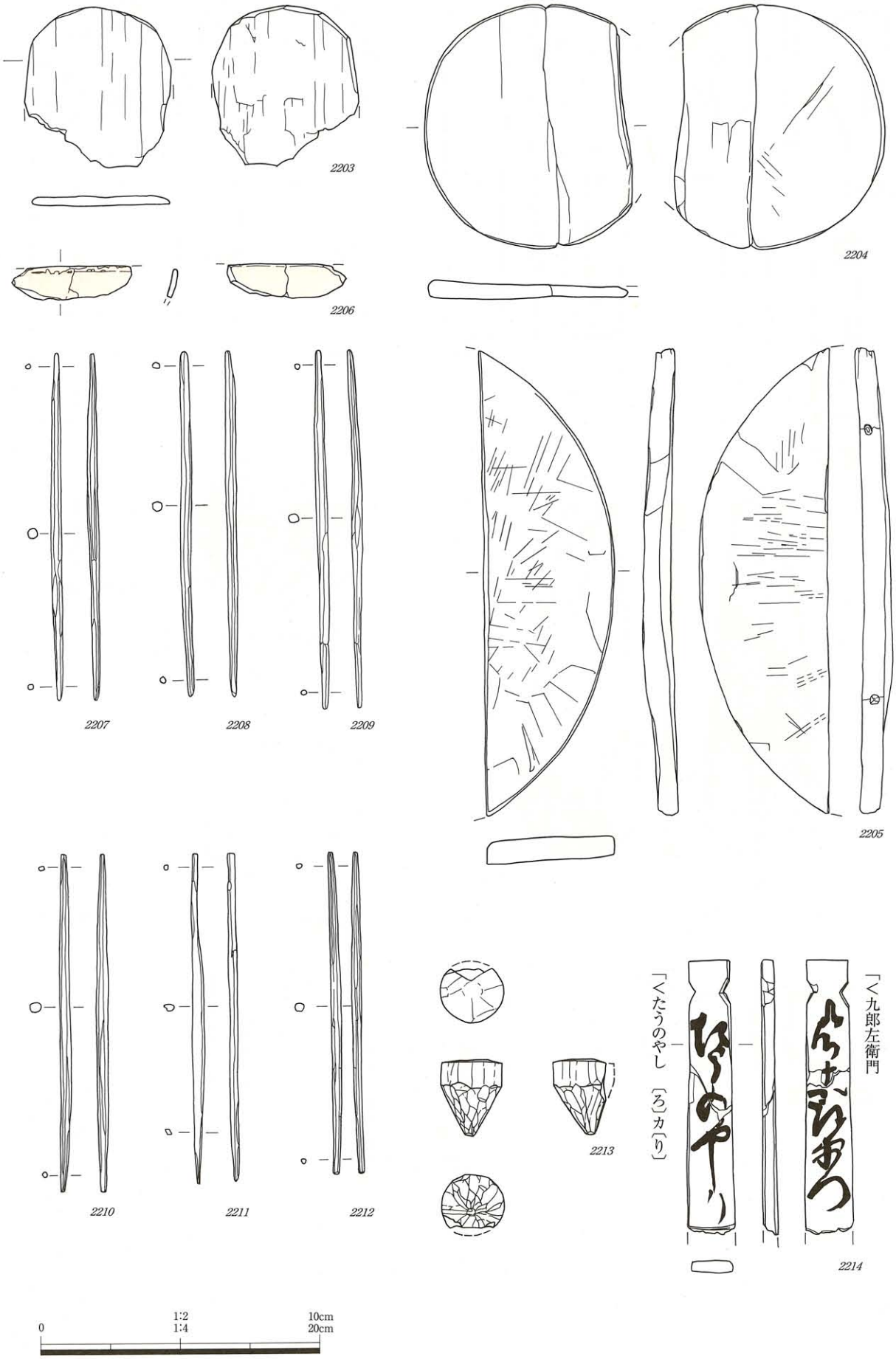

第222図　遺物実測図　（*2203・2204・2206・2213・2214*　1/2，*2205・2207～2212*　1/4）
SD1168

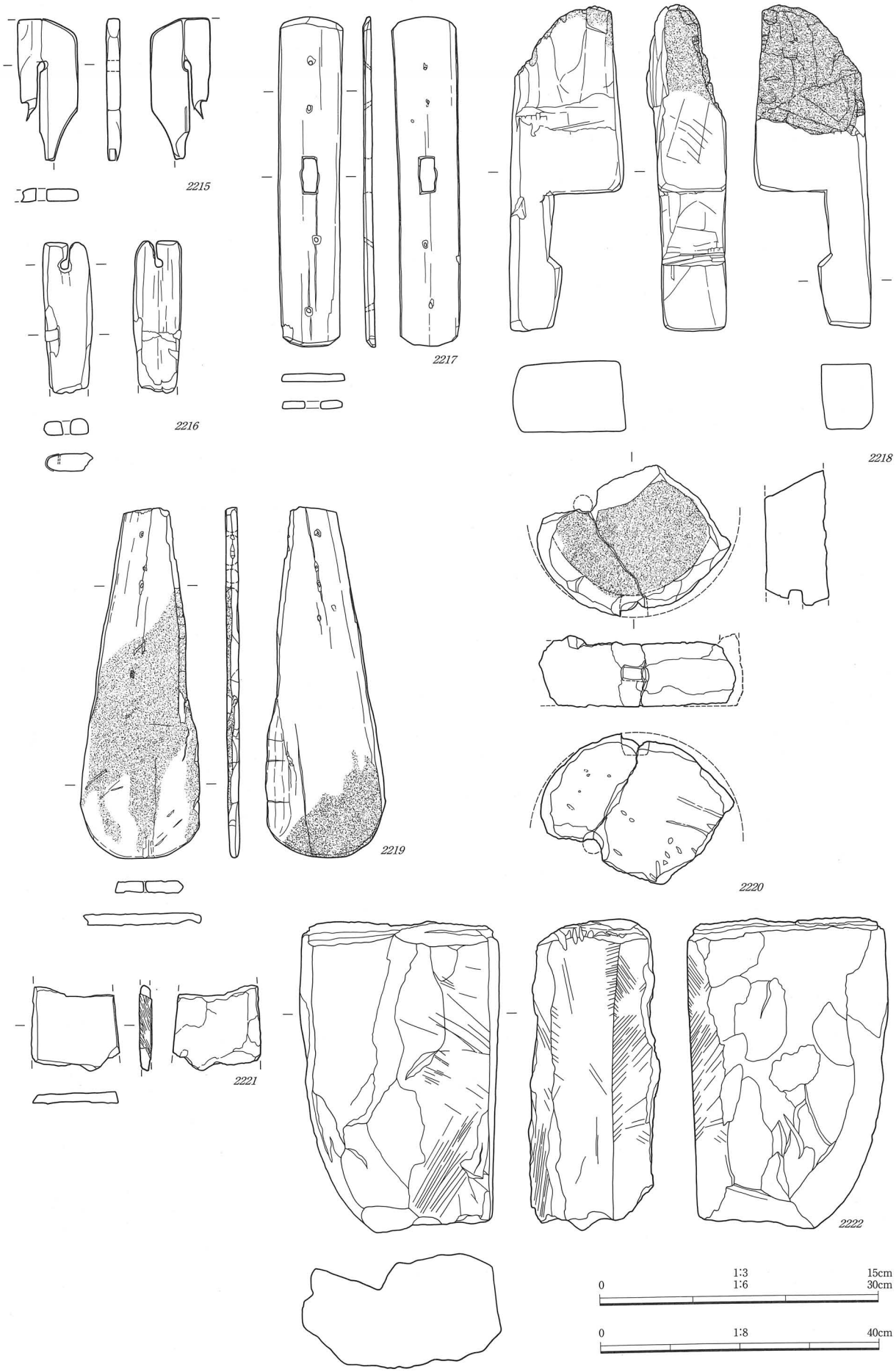

第223図　遺物実測図　（*2215～2218・2221*　1/3，*2219・2222*　1/6，*2220*　1/8）
SD1168

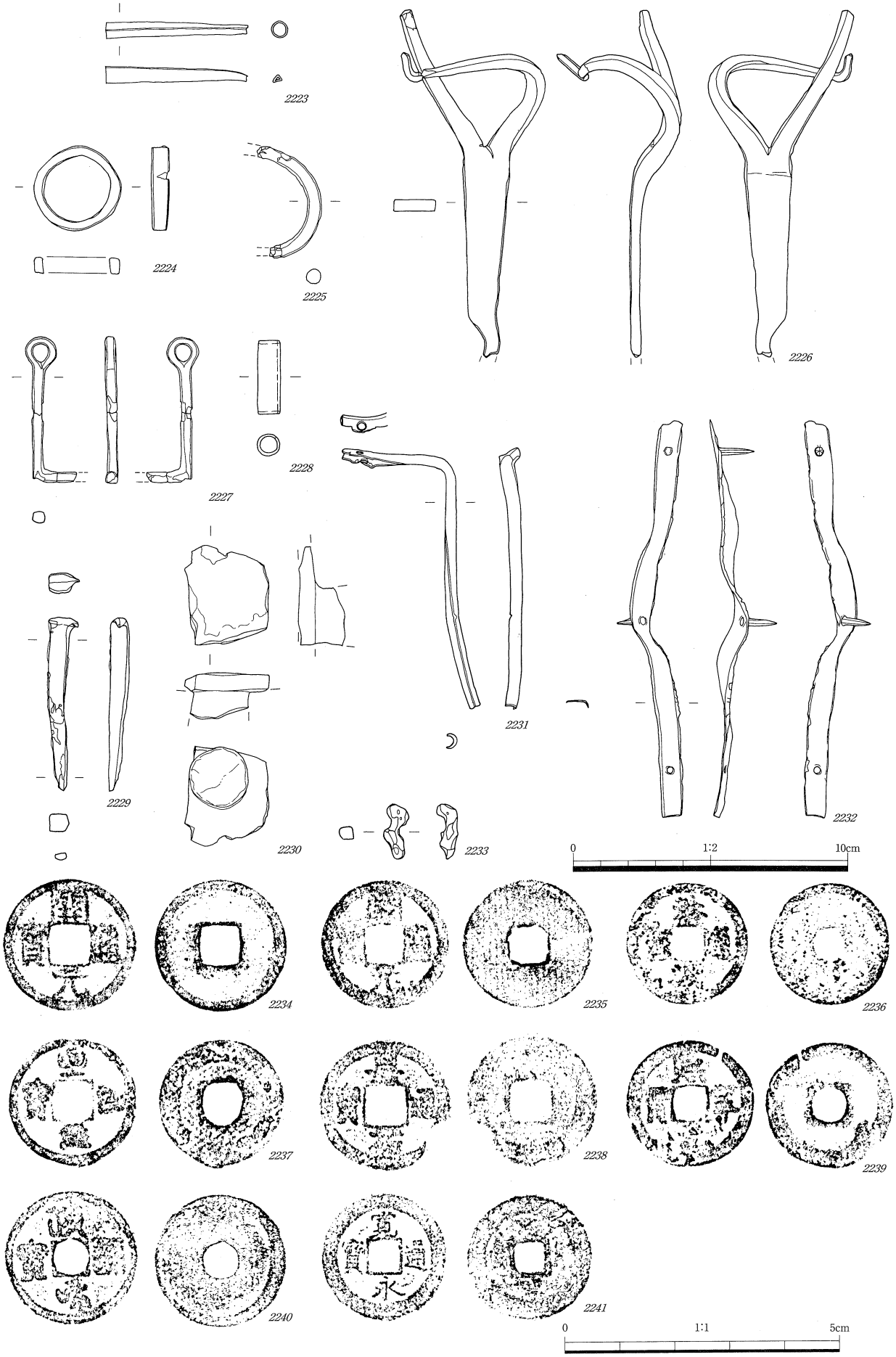

第224図　遺物実測図　（*2234～2241*　1/1，*2223～2233*　1/2）
SD1168

「嘉祐通寶」（2238）・「熙寧元寶」（2239）・「政和通寶」（2240）などの北宋銭と「寛永通寶」（2241）が出土している。

1169号溝（ＳＤ1169，第225図，図版93・108・133・161）

南東から北西に流れる幅1.5mの溝で，中世の溝に比べやや流路がふれる。またＳＤ1168など中世の遺構を切っていることから近世の溝と考えられる。遺物には中世土師器・珠洲・越前・瀬戸美濃・中国製白磁・中国製青磁・青花・煙管・銅銭・漆器椀・砥石がある。

2242は中国製白磁の端反り皿。畳付けは露胎で砂粒が付着し，高台内側には中央に二重の四角に囲まれた中に「寿」の字が書き込まれる。2243は台高台の黒色の漆椀。見込みには略した桧扇文の一種かと思われる文様が朱漆で描かれる。2244は輪高台の総赤色の漆皿で，器壁が全体に薄作りである。底部中央には直径約1.5cmの孔が穿たれ，漏斗に再利用されたものと推察される。2245は断面長方形の柱状の砥石で，丹波山城産。上下端面に整形時の鋸引きの跡が残る。

1278号溝（ＳＤ1278，第208・225・226図，図版94・108・112・122・170）

ＳＦ２の中央に設けられた幅約２m，深さ40cmの南北に走る溝で，後に埋められて道路として利用される。遺物には，中世土師器・珠洲・越前・瀬戸美濃・中国製白磁・中国製青磁・箸・杭・加工材・砥石・鉄鍋・銅銭・鉄漿皿がある。

2248～2251は中世土師器皿。口径は９cm前後，11cm前後，20.9cmのものが出土している。2249の底部外面には筵状の圧痕が残る。2251は大型の皿で，内面全体には炭化した付着物が残留している。2252は中国製白磁の小型の端反り皿で，やや濁った釉が厚く畳付けまで施釉される。2254は同じく中国製白磁で，壺かと思われる底部で，内底面は輪状に釉剥ぎされる。2263～2265は越前の甕で，口縁部が四角く端部が水平で，外面にはわずかに膨らむ突帯と内面には浅い段がめぐる。16世紀後半頃のものである。2258は天草産の柱状の砥石の破片である。2257は金銅製の菊花状の鉄漿皿で，大きく変形してしまっているが，中央に鋲止めの穴が貫通しており，この下には高台が付いていたものと推測される。銅銭は「天聖元寶」（2259）・「嘉祐通寶」（2260）・「熙寧元寶」ヵ（2261）・「政和通寶」（2262）の北宋銭が出土している。

1280号溝（ＳＤ1280，第199・225図）

Ｘ220～225Ｙ390列にＳＢ129に沿ってみられる幅30cmの溝で，ＳＢ129に関係する下部構造の跡かもしれない。遺物には中世土師器・瀬戸美濃・珠洲・中国製白磁・銅銭・箸（2256）がある。

1408号溝（ＳＤ1408，第208，227図，図版93・109・113・133・134・161）

ＳＤ1168の最初頃の流路跡と考えられる溝で，後に北側で西へ振れる。幅は1.28m，深さ20cmである。遺物には，中世土師器・越前・瀬戸美濃・瓦質土器・青花・砥石・銅銭・漆器椀・下駄・箸・杭・加工板・折敷底板状の木製品などがある。

2266は青花の皿の底部。見込み・高台周辺は露胎で，内外面には界線が巡る。2267は瀬戸美濃の茶入れ。外面と口縁部内面に鉄釉が施釉され，肩部には黒褐色の飴釉が掛けられる。2268は越前の甕の口縁部。断面には漆を塗布して補修した跡がみられ，表面にも補修して接着した破片を補強するために漆に浸した布を貼り付けている。2269は長さ約12.2cmの子供用と思われる小型の連歯下駄である。平面形は長円形で，歯と歯の間が直線的で，壺の径は小さい。2272は総黒色の漆椀で，見込みと体部外面には蓬莱文かと思われる図柄が描かれる。2270・2271は底板。2270は小型の曲物の底板で，側縁周辺に３箇所の木釘穴が残る。2271は正方形の板材の四隅を面取りし，表面には工具痕が残る。2274は砥石。側面と裏面の擦痕が残る。

1582号溝（ＳＤ1582，第208，227図，図版122）

Ｘ221Ｙ360～365に見られる幅64cmほどの東西方向にのびる溝で建物の雨落ち状のものか。ＳＦ３にほぼ直行する。また，ＳＫ1581を切る。遺物には中国製白磁・珠洲・瀬戸美濃天目茶椀がある。

2275は瀬戸美濃の鉄釉の天目茶椀である。

1917号溝（ＳＤ1917，第199・208・227・228図，図版109・113・134・161）

ＳＤ2073やＳＤ1397からＳＤ1168へ排水するための排水兼区画溝で，ＳＤ1168に近づくにつれて幅・深さとも大きくなる。この溝の北側にはＳＢ133・ＳＢ134，南側にはＳＢ135が建つ。遺物には中世土師器・瓦質土器・越前・瀬戸美濃皿・中国製白磁・青花・漆器椀・箸・折敷底板・砥石・石鉢・銅銭などがある。

2276は瀬戸美濃の付け高台の丸皿。灰釉が全面に施釉されているが，体部内外面は二次的被熱によってにぶい黄燈色に変色しており，口縁部内側には油痕のようなものが付着している。高台内側には重ね焼きの溶着痕が輪状に残る。2277は中国製白磁の端反り皿，2278は青花の碗である。木製品は漆椀・箸・折敷などがある。2279は黒色の漆椀で，外面に松などを描いた蓬莱文が朱漆で描かれる。高台は総高台で，内側中央には朱漆の痕跡が残る。2281は折敷の底板で，側縁に沿って２孔１対の木釘孔が２箇所穿たれ，その中央に綴じ皮が残っている。2282・2283は用途不明品で，上端に抉りが入るもの，長方形の棒状で穿孔されるものである。2284は断面長方形の柱状の砥石である。銅銭（2285）は表面の錆で文字の判読が難しく「□□元寶」とだけ読める。

1953号溝（ＳＤ1953，第182・208・228・229図，図版113・122・134・135）

ＳＦ２の西側を区画する溝でＳＤ1168と同様の排水兼区画溝でＳＦ２の側溝ＳＤ1985からＳＤ2053やＳＤ2020などを通った排水を北側へ流すための溝。幅は1.6m，深さ20cmである。遺物には，中世土師器・珠洲・越前・瀬戸美濃・瓦質土器・中国製白磁・青花・下駄・漆器椀・底板・桶側板・自在鉤・箸・釘・銅銭などがある。

2286～2291は中世土師器皿。口縁端部の形状では摘むようにナデるものと丸く仕上げるものがあり，口径は９cm前後，10cm前後，13cm前後，16cmを越える大型のものがある。2290の内外面には煤が付着する。2287・2291は器表面の荒れが著しい。2292は瀬戸美濃の天目茶椀。体部は直線的で，口縁部は直立して端部は外反する。体部下半には薄い錆釉が塗られる。2293は中国製白磁の端反り皿，2294は中国製白磁の碗である。内湾気味の体部外面にはヘラ先による細線の文様が描かれる。2295は珠洲の壺の口縁部で，端部は水平に面を取る。木製品は下駄・漆器・底板・桶・自在鉤・箸が出土している。2296は連歯下駄の一部。前壺周辺には指圧痕が残り，先端には小孔が穿たれる。2297・2298は総黒色の漆器椀。2297の体部外面には草木文が描かれ，高台内側には「ノ」字が朱漆で書かれる。2299～2301は底板で，2299は曲物の底板の一部で，上下端の切り込みには綴じ皮が残る。また，表裏面には刃物痕が残り，転用されていたことがわかる。2301は小型の底板で，表裏面には黒漆が塗られているが，内面にあたる面の周縁部は漆の塗布はみられない。2302・2303は同一個体の組み合わせ式桶の側板である。高さ15cmの小型の桶で，内外面には部分的に炭化している箇所がみられる。2304は自然木の枝の又部分を利用した自在鉤である。上部には直径７mmの孔が穿たれる。2305～2316は箸。細い角柱状の棒を面取りして六角形状に仕上げ，両端を先細りに削る。完形のもので長さが約28cmのものが多く，2305はやや長く33cmを測る。2317・2318は鉄釘で，断面四角形の頭部を折り曲げるタイプのものである。銅銭は「天禧通寶」（2319）・「元祐通寶」（2320）・「紹聖元寶」（2321）があり，「元祐通寶」と「紹聖元寶」の書体は篆書である。

1974号溝（ＳＤ1974，第179・230図，図版136）

Ｘ220Ｙ383付近に見られる溝でＳＤ952に続くと考えられる南北溝。溝の用途ははっきりしないが，金箔を貼った漆器が出土している。

2322は部材の一種と考えられるもので，表面には金箔が貼られていた。

2005号溝（ＳＤ2005，第202・230図，図版135）

Ｘ225Ｙ380付近でＳＤ2020に南から流れ込む幅40cm長さ1.5mの短い溝である。ＳＥ1309の排水の為のものか。遺物には，漆塗りの折敷側板・箸・加工材がある。

2323は平面形が「Ｔ」字状で，断面が台形の用途不明の木製品である。表面には朱漆の残存が認められる。下端中央には目釘が残る。

2020号溝（ＳＤ2020，第202・209・230・231図，図版117・136・170）

ＳＦ２の側溝ＳＤ1985からＳＤ1953をつなぐ排水兼区画溝で，最後には埋められていたと思われる。また，ＳＢ131やＳＫ1310・ＳＫ1331などに切られる。遺物には，中世土師器・越前・瀬戸美濃・青花・下駄・曲物底板・組物一部・箸・櫛・漆箆・砥石・飾り金具・釘・石鉢などがある。

2324・2325は中世土師器皿。2324は完形で，外面と内面の半分に煤が付着する。2326は横櫛の解櫛である。2328は漆塗布用の漆箆で，先端に黒漆が付着する。2329・2333は雪下駄の一種ではないかと考える。歯と後壺がない板状の下駄である。2329の下端には貫通しない小さな３基の穴が残る。2330・2334は底板の欠損品。2334には綴じ皮が残り，表面には刃物痕が残る。2331・2332・2335は抉りのある部材で，用途は不明である。2336～2338は箸である。2339は横杵の頭部と推定される。表面には刃物痕が残る。2340は石鉢の片口の部分である。2341は金銅製の八双金物。甲冑の金物の一種で，化粧板・しころの一の板，または金具廻を取り付けた小札板の上部などに設ける金物で，八双鋲の座金物である。両側の形状は谷部に猪目を透かした入り八双形で，中央の２箇所に鋲を打つ四角の孔が穿たれる。表面は周縁を残して区画した中に細線彫りで文様を描き，細い棒状のもので叩いて窪ませた円文でその隙間を埋めている。

2041号溝（ＳＤ2041，第202・231図，図版136）

ＳＤ2005同様にＳＤ2020に南から流れ込む短い溝で，ＳＥ1309に切られる。遺物は，中国製白磁・箸（2344）・曲物・漆器椀（2343）がある。

外面黒色内面赤色の漆椀と箸などが出土している。

2053号溝（ＳＤ2053，第202・209・231図，図版136・137）

ＳＦ２の側溝ＳＤ1985から南北溝ＳＤ1935をつなぐ排水兼区画溝で，ＳＢ132が北側に，ＳＢ138が南側に沿って建てられる。幅62cm，深さ15cmの溝でＹ380から東では，2回ほどの作り替えが行われている。遺物は，中世土師器・青花・桶側板・底板・人形・箸などがある。

2345は中世土師器皿である。木製品は桶・付札・底板・箸などが出土している。2348は上端に切り込みが残る付札と考えられる板状の木製品であるが，遺存状況が悪く，表面に墨痕も残っていなかった。2350は「Ｔ」字形状の木製品で，小型の柄のようなものか。

2242号溝（ＳＤ2242，第231図）

Ｘ224～226Ｙ361～363にかけてみられる幅１ｍ，長さ５ｍの溝で，中世土師器や瀬戸美濃に混じり須恵器が出土している。

2353は古代の遺物の混入品で，８世紀後半頃の須恵器の甕の口縁部である。頸部上部には２段の櫛描き波状文が施される。

（酒井重洋・島田美佐子）

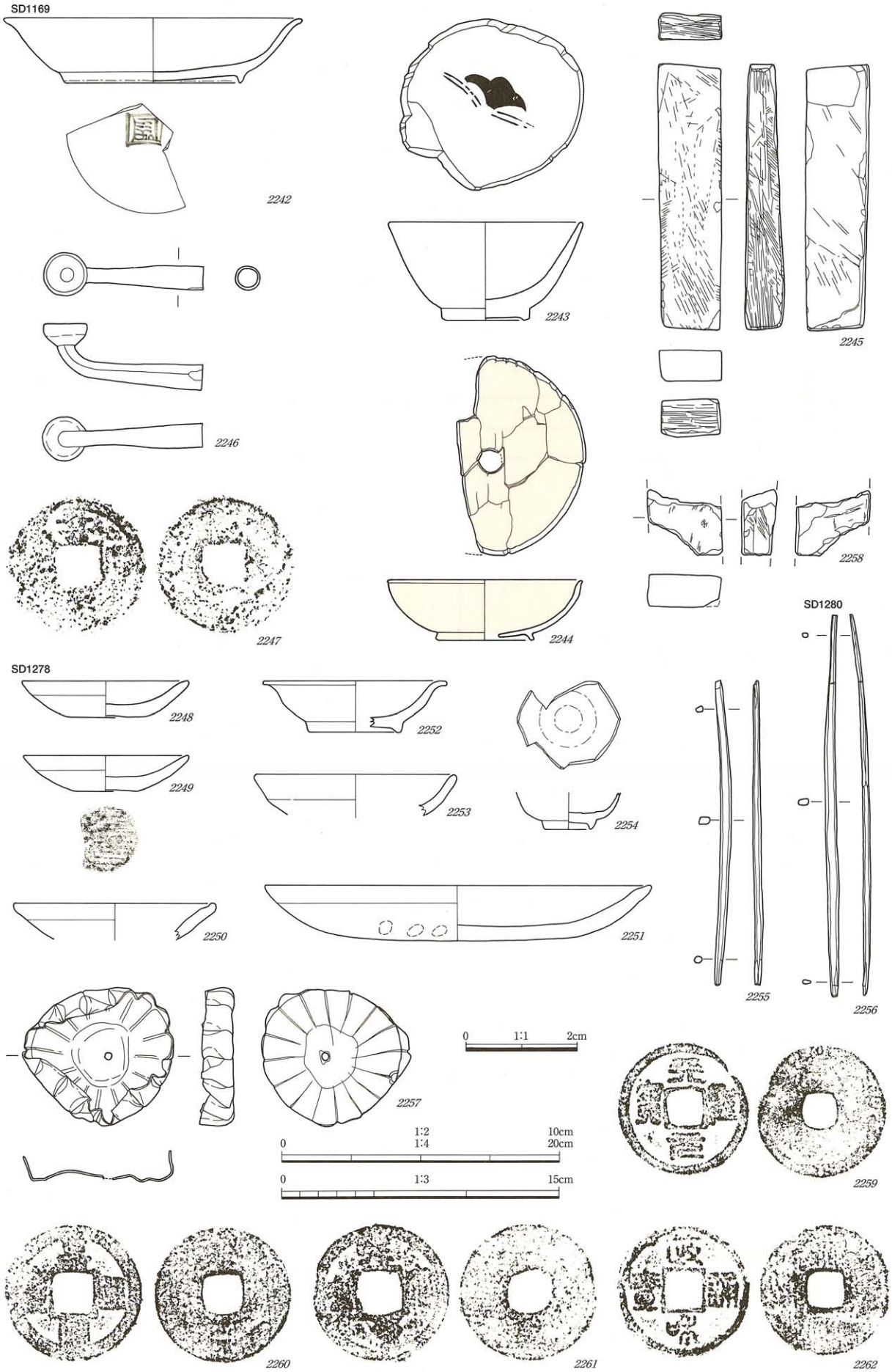

第225図　遺物実測図（*2247・2259～2262*　1/1，*2246・2257*　1/2，*2242・2245・2248～2254・2258*　1/3，*2243・2244・2255・2256*　1/4）

SD1169（*2242～2247*）　SD1278（*2248～2255・2257～2262*）　SD1280（*2256*）

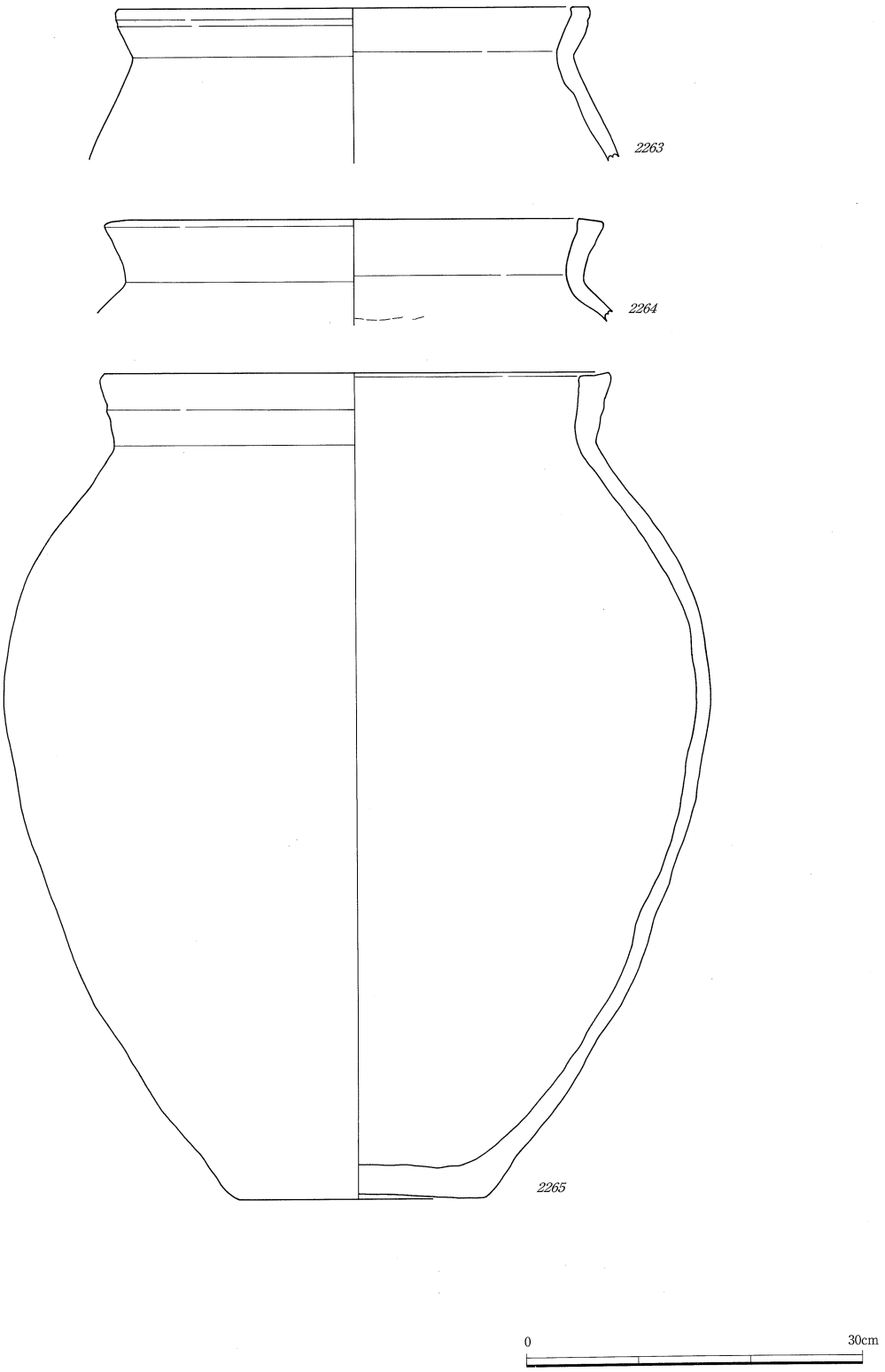

第226図　遺物実測図　(1/6)
SD1278

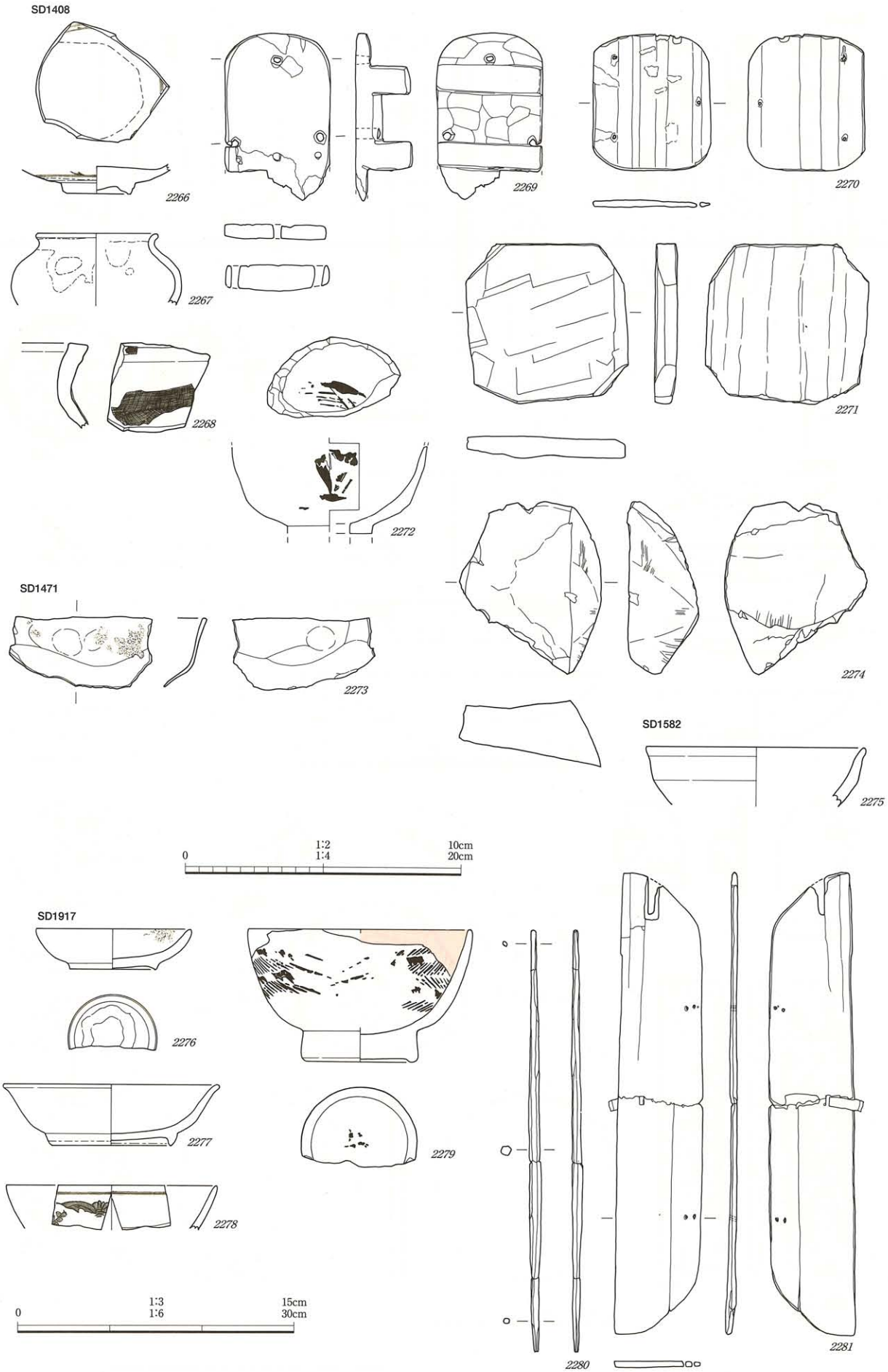

第227図　遺物実測図　（*2266・2267・2270・2274～2279*　1/3，*2269・2271・2272・2280・2281*　1/4，*2268・2273*　1/6）

SD1408（*2266～2272・2274*）　SD1471（*2273*）　SD1582（*2275*）　SD1917（*2276～2281*）

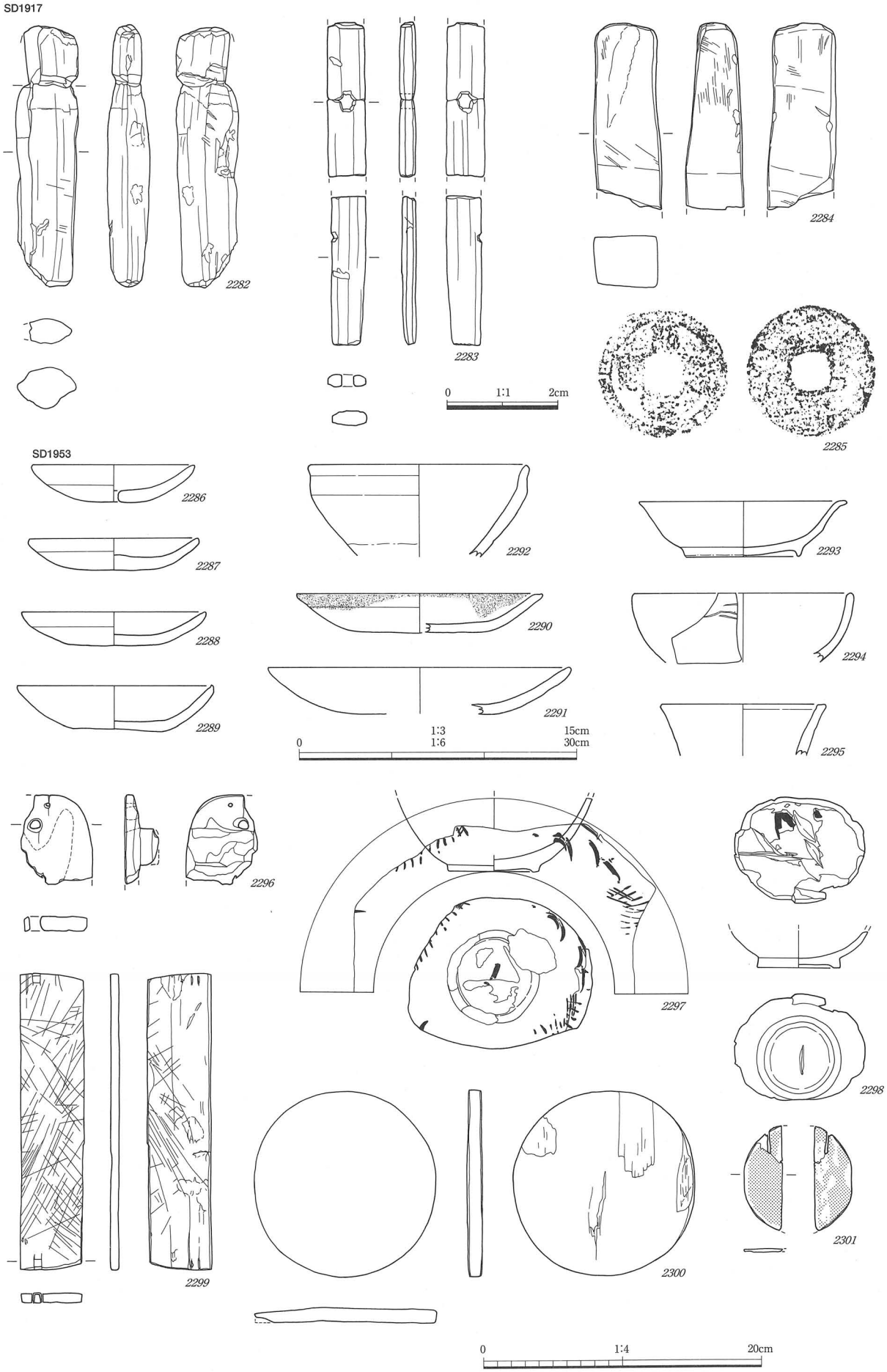

第228図　遺物実測図（*2285*　1/1，*2284・2286～2294・2300・2301*　1/3，*2282・2283・2296～2299*　1/4，*2295*　1/6）

SD1917（*2282～2285*）　SD1953（*2286～2301*）

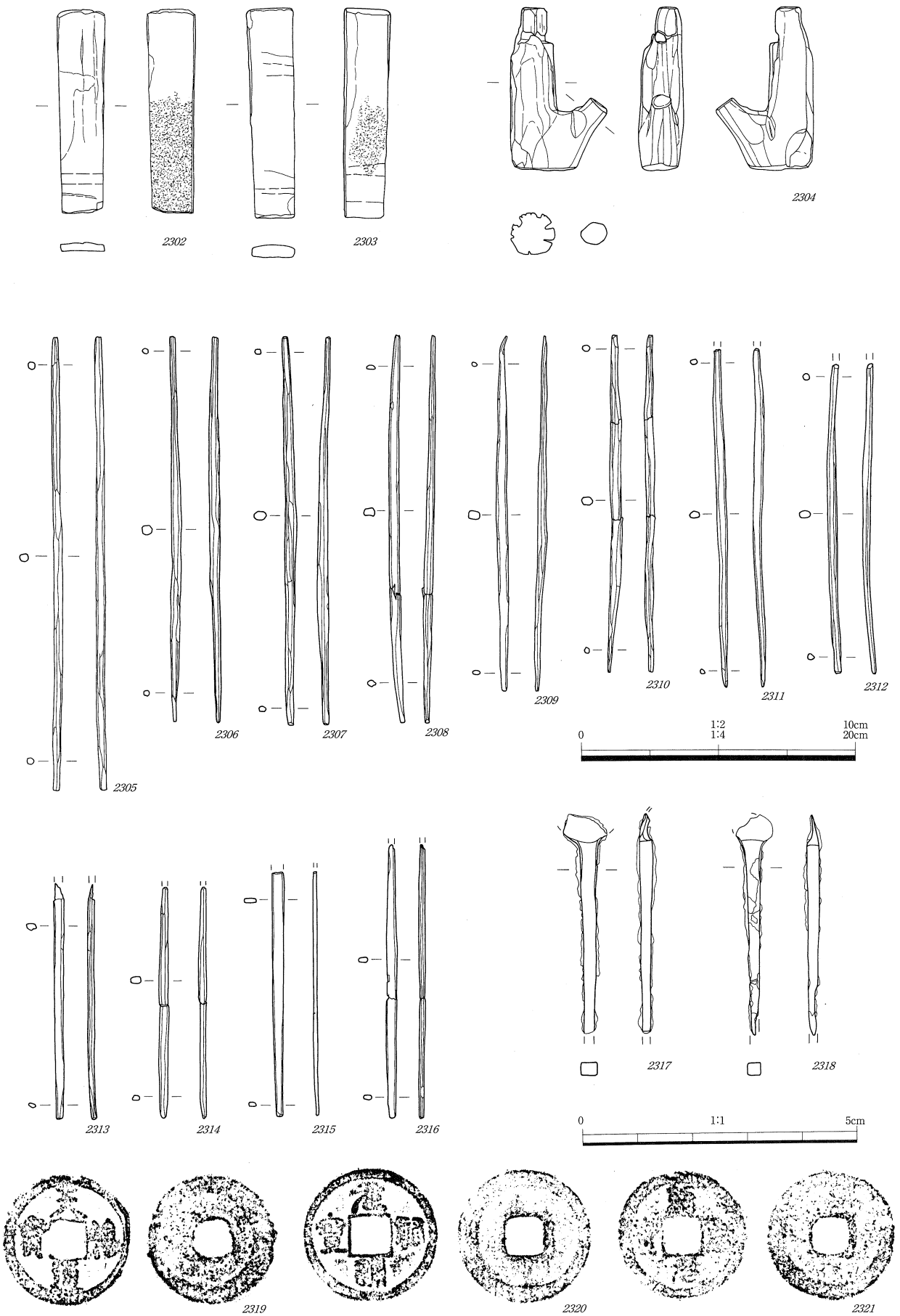

第229図　遺物実測図　（*2319～2321*　1/1，*2317・2318*　1/2，*2302～2316*　1/4）
SD1953



第230図　遺物実測図　（*2322～2328・2331・2332*　1/3，*2329・2330・2333～2338*　1/4）
SD1974（*2322*）　SD2005（*2323*）　SD2020（*2324～2338*）

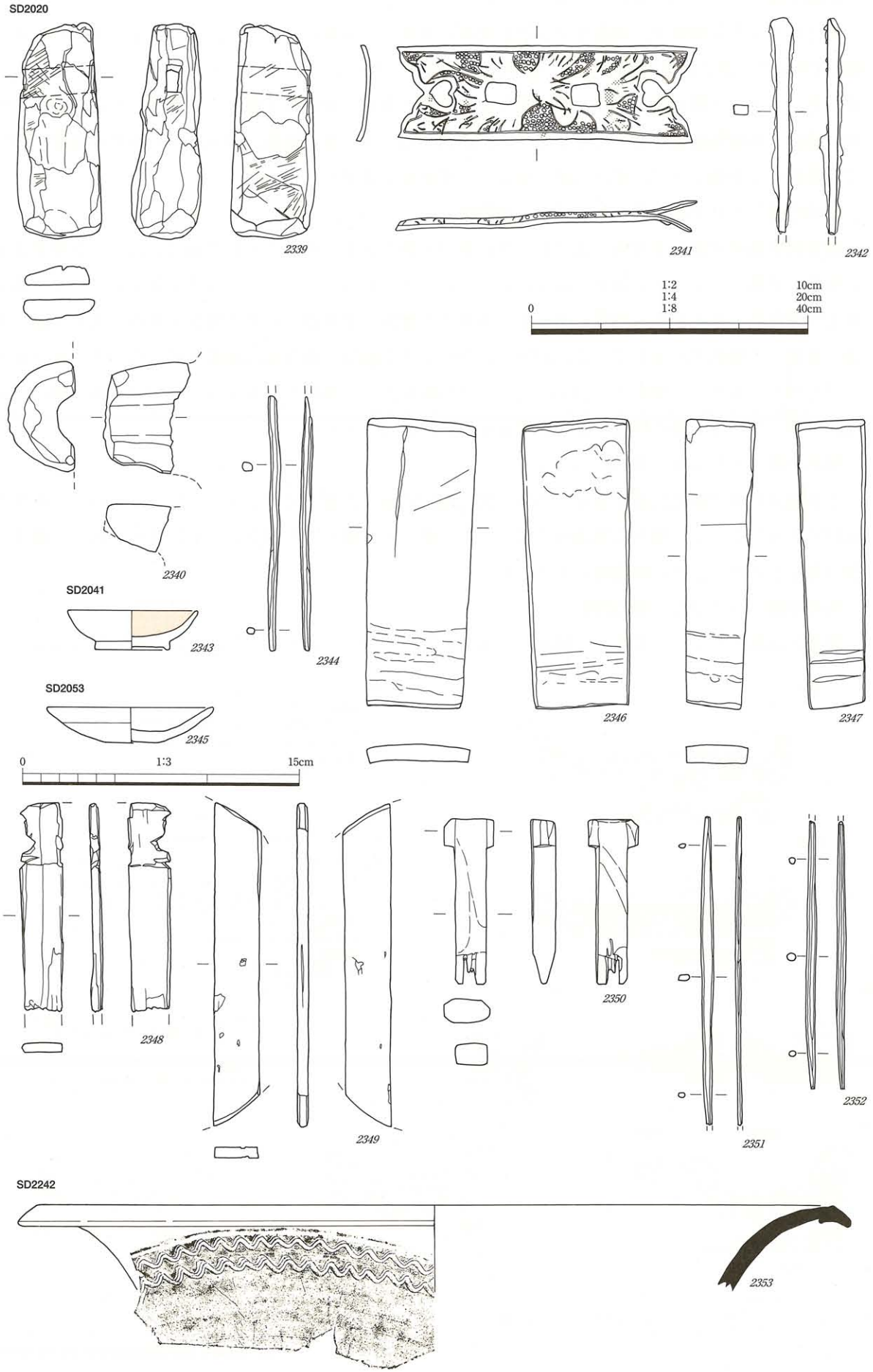

第231図　遺物実測図　（*2341・2342・2348・2350*　1/2，*2345*　1/3，*2340・2343・2344・2346・2347・2349・2351～2353*　1/4，*2339*　1/8）

SD2020（*2339～2342*）　SD2041（*2343・2344*）　SD2053（*2345～2352*）　SD2242（*2353*）

3534号溝（ＳＤ3534，第191・232・233図）

南北にのびる区画溝で，南寄りでＳＤ3535が合流する。南端のＳＥ3525はこの溝より新しい。最大幅は175cmで，深さは最深部で21cm，規模はＳＤ3535とほとんど変わらず同時期のものである。埋土は黄灰色シルトで下層に向かって色味が黒くなり粘質となる。遺物は土師器・須恵器・中世土師器・珠洲・越前・中国製白磁などが出土している。2354・2355は中世土師器。2354はやや厚めの器厚，2355は口縁部近くを強くナデ，受け口状になる。いずれも16世紀のもの。

3535号溝（ＳＤ3535，第232・233図，図版94）

調査区東側の南寄りを東西に逆「Ｌ」字に延びる溝である。西端でＳＤ3534に合流し，北端ではＳＤ3691と重複し，切り合い関係ではこれより古い。最大幅は2.25m，深さは浅く最深部で15cmである。埋土は黄灰色シルトが主に堆積している。遺物は土師器・須恵器・中世土師器・珠洲・越前・瀬戸美濃・青花・木製品が出土している。2356～2359は中世土師器。器形は口縁端部が斜め上方に延びるタイプと外反するタイプがある。2356と2358には口縁端部に一部煤が付着する。2360は越前の甕の口縁部。角張った口縁端部の内側には凹線が巡る。16世紀後半のもの。

3536号溝（ＳＤ3536，第191・232図）

ＳＤ3534の東で南北に延びる近世の溝。最大幅は68cm，北端で近世以降の土坑ＳＫ3665から小溝が延びて合流している。埋土は黒褐色砂質シルトで明らかに他の溝と異なる。遺物は越中瀬戸・唐津・伊万里など近世・近代の陶磁器が出土している。

3572号溝（ＳＤ3572，第232図）

調査区南側ＳＤ3535に重複して検出した南北に延びる溝。ＳＤ3535より新しい。最大幅は56cm，埋

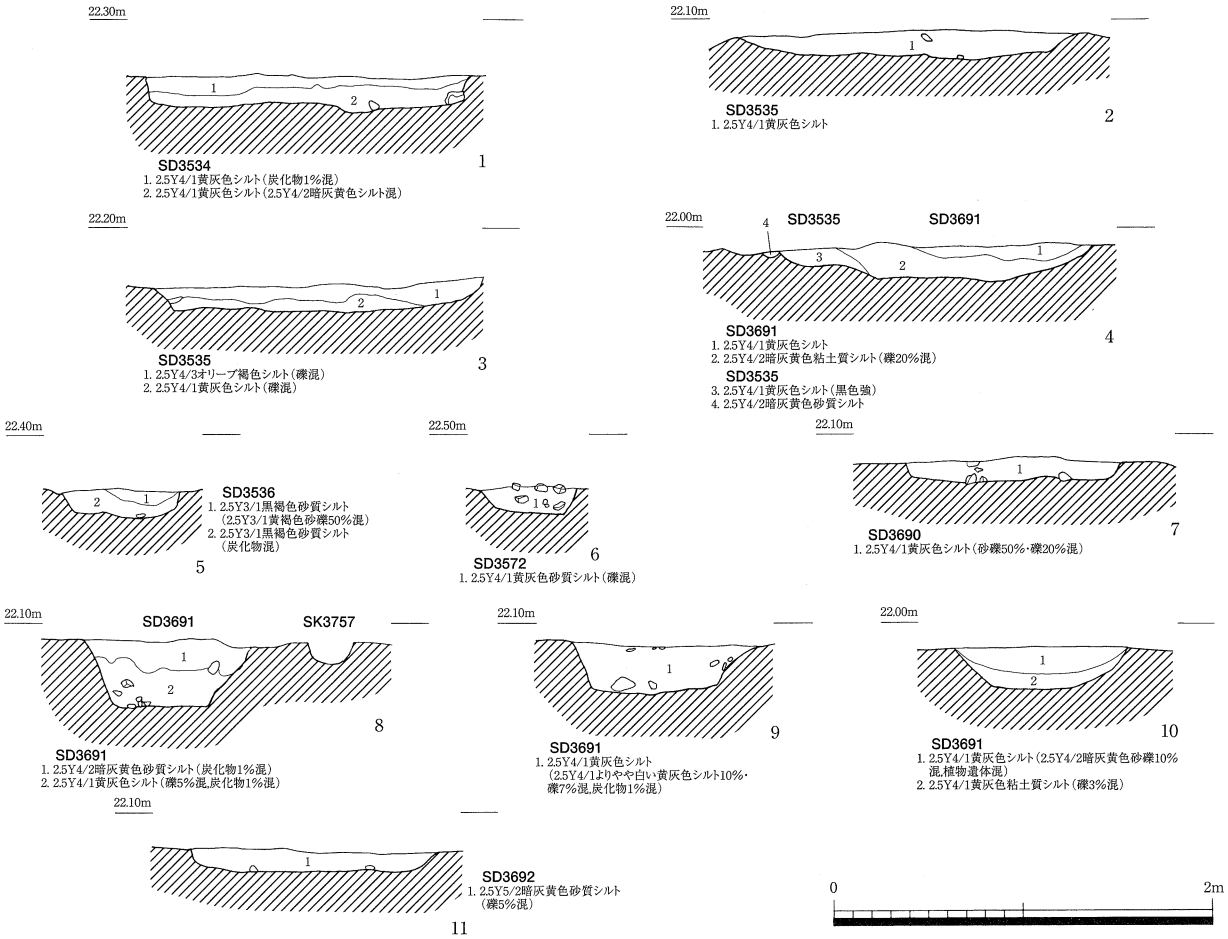

第232図　遺物実測図

1．SD3534　2・3．SD3535　4．SD3535・SD3691　5．SD3536　6．SD3572　7．SD3690　8～10．SD3691
11．SD3692

土は礫の混じる黄灰色砂質シルトである。越前が出土している。

3690号溝（ＳＤ3690，第232図）

調査区北東端で検出した東西に延びる近世の溝。直交するＳＤ3691より新しい。最大幅は124cm，深さは13cmと浅い。埋土は砂礫の混じる黄灰色シルトである。遺物は中国製青磁・伊万里が出土する。

3691号溝（ＳＤ3691，第189・232・233図，図版94・113・114・162・171）

調査区東端で南北から西に「Ｌ」字に屈曲する溝。切り合いではＳＤ3535・ＳＫ3705より新しい。最大幅は152cmとＳＤ3535に比べればやや狭いが，深さは最深部で37cmと深く，断面形も逆台形状で，ＳＤ3535のやや崩れた形に比べればしっかりしている。埋土は他の区画溝と同じ黄灰色シルトである。

遺物は須恵器・中世土師器・珠洲・越前・瀬戸美濃・交趾・木製品（漆器椀）・石製品（石臼・石錘）・金属製品（鰐口・銅銭）がある。2361～2366は中世土師器。口径は９cm前後のものが多く，口縁端部をつまみ上げるタイプとそうでないものがある。2365・2366は外部全面，口縁部内面に油煙が厚く付着している。2366は内面の一部には油煙の垂れ下がりが認められるが，見込みには油煙は付着していない。2362・2363には口縁端部の一部にだけ油煙が残る。2363は完形で出土し，内面見込みに布圧痕が残る。2367は交趾の皿。「交趾」とは広く素地に直接色釉を施した焼き物を指す。口径6.2cm，高さ１cmで，鐔状の縁を輪花にした小皿で，外側を型で成形する。胎土は白く，当初は翡翠釉が高台内側と畳付け以外に施釉されていたものであるが，二次的に熱を受けて暗赤色に変色してしまっている。当時の色は部分的に飛沫のように残る色から推測するしかない。2368は瀬戸美濃の天目茶椀，体部下半は露胎である。2369は瀬戸美濃の茶入れ。内面と体部外面上半には鉄釉が，下半は削り調整後錆釉がかけられる。2370は越前の甕の口縁部。口縁端部は角張り，口縁部外面には１条の沈線，口縁部内面直下には抉り込むように１段段が付く。16世紀後半のものである。2371は楕円形の自然石に縄掛け用の溝が彫り込まれた石錘である。上半部に逆「Ｔ」字状に縦溝と横溝を入れたもので，新潟市的場遺跡に類例の出土がある。この遺跡は８世紀前半から10世紀末の大量の漁具が出土した遺跡で，石名田木舟遺跡のこの石錘も古代の遺物の混入品と考えられる。2372は鰐口である。鰐口とは神社仏閣の軒先に懸けて，前面の「鉦の緒」と呼ばれる布縄を垂らし，この緒を振って鼓面を打ち礼拝するものである。各部の形式をみていくと，胴の上方左右２箇所にある吊り手を「耳」と呼ぶが，耳は断面が半月形で片面交互式である。耳の下方左右に凸出した部分を「目」と呼び，一般には円筒形のものが多いが，この遺物は角が丸い四角形となっている。「肩」は水平に近く中央の接合部部分のみ突出する。撞座は無文で，銘帯との境には２重の内圏線が巡る。また，縁を巡る外圏線も２条である。銘帯には左回りで「大永二一十七日十八日」（大永２年正月17・18日），或いは「大永二年七月十八日」，右回りで「二□□（都ヵ）彌□」と陰刻される。また，口の部分の片側にも銘がありここには「天正十一年四月廿八日」とある。普通銘文の内容は年紀・寄進社寺名・地名・施入者名，鋳物師名が記されるが，ここでは大永２（1522）年が制作・落成供養年時，天正11（1583）年は追刻されたものと考えられ所在地の変更を表すものと推定される。銅銭は６枚出土しており，「開元通寶」（2374）・「至元通寶」（2373）・「元豊通寶」（2375）など北宋銭が出土している。

3692号溝（ＳＤ3692，第232図）

調査区東北端でＳＤ3690に直交する南北に延びる溝。深さは12cmと浅く，暗灰黄色砂質シルトが堆積する。土師器が出土しているが，18世紀の伊万里の皿が出土したＳＫ3791を切っていることから極めて新しい時期の遺構と判断する。（島田美佐子）

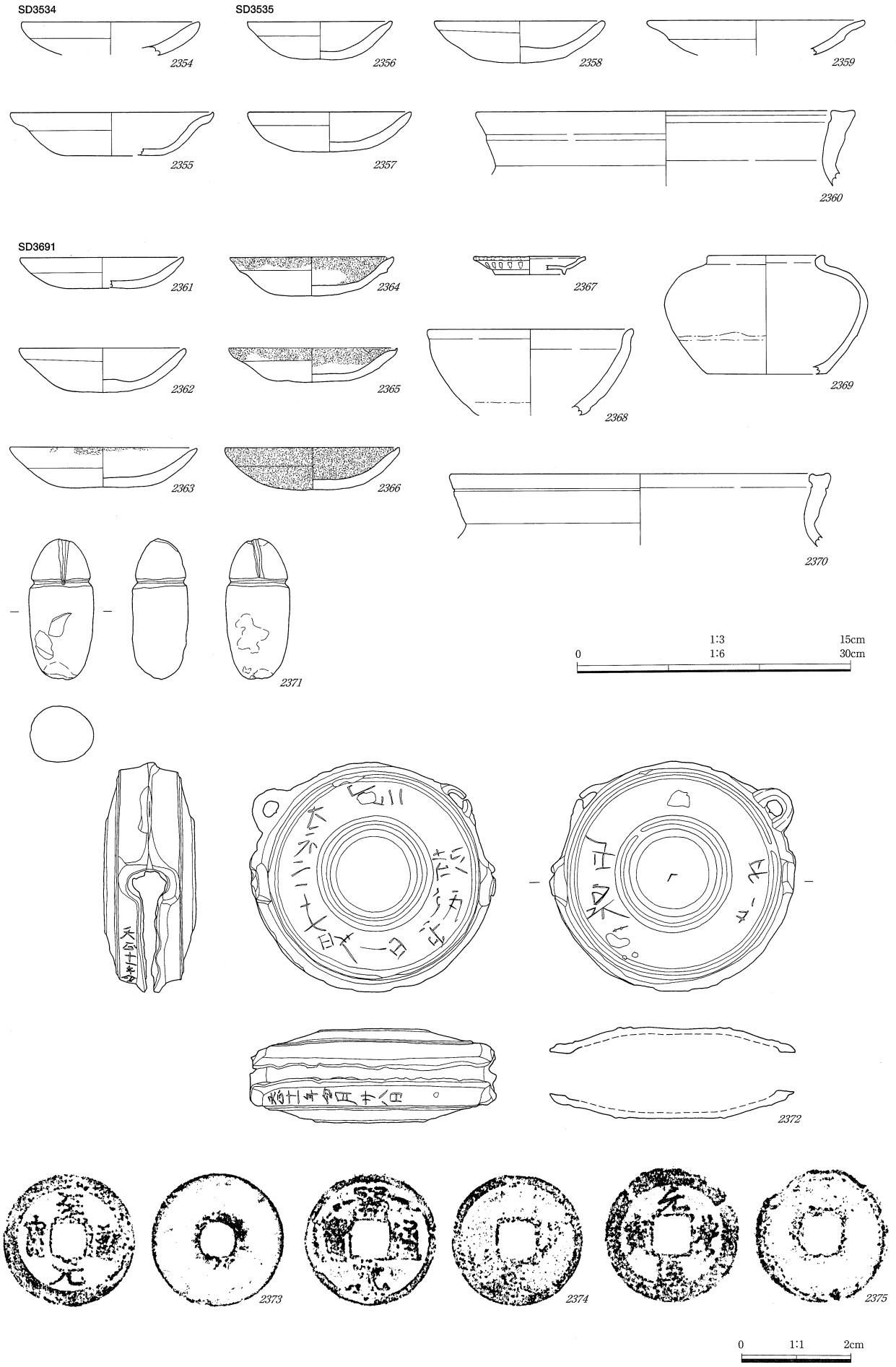

第233図　遺物実測図　（*2373～2375*　1/1，*2354～2359・2361～2369・2372*　1/3，*2360・2370・2371*　1/6）
SD3534（*2354・2355*）　SD3535（*2356～2360*）　SD3691（*2361～2375*）

E　道路

道路１（ＳＦ1，第234・235図，図版137）

15世紀後半から16世紀中頃の町割りが整備される以前の道路と考えられるもので，ＳＤ2515の西側に幅３ｍで設けられ，ほぼ南北に木舟城に向かっている。路面は砂利敷きで固く締まっている。また，西側に設けられた排水溝ＳＤ2831から道路の下を通して，ＳＤ2515へ排水するための暗渠が２箇所Ｘ220とＸ225付近にみられた。遺物は暗渠の蓋に再利用された自在鉤や板材がある。

ＳＦ１の西側の側溝であるＳＤ2831からは板材が２枚出土している。2376は厚さ約１㎝で２箇所に釘穴が残る。2377は2376に比べてやや厚く，厚さ約1.5㎝幅14㎝の板材である。2378・2379は道路の下に埋設されていた東西方向の暗渠の蓋に転用されていた木製品である。蓋と身を合口に合わせる組み合わせ式のもので，組み合わせると長さ34.5㎝，幅8.3㎝，厚さ６㎝の直方体となる。組み合わせたものの上端は中央を幅約３㎝にわたり刳り抜いてあり，他の部材と組み合わせられるようになっている。また，蓋も身も共に上端の同じ位置に約４㎝四方の四角い穴が穿孔される。蓋は上端の穴から下はその幅で浅く溝状に掘ってあり，断面形は「Ⅱ」状となる。身は上端の穴から幅３㎝の断面「Ｖ」字形の溝が掘られている。

道路２（ＳＦ２，第236～238図，図版95・137）

町割りの中を南北に通る道路で，下層のＳＤ2515を埋めて作られている。そのためＹ375の西側は整地により削平を受けたと考えられる。道路は当初中央にＳＤ1278を設け，西側にＳＤ1985，東にＳＤ2073を設けた作りであったが後に中央の溝が埋められる。道路幅は7.5ｍ両側の溝を含めると幅９ｍを測る。この道路と溝を基軸として両側に西18ｍ，東15ｍ幅で町屋が区画されている。路面は固く締まっており粗朶を敷いた上に黄色シルトと砂利を混ぜた土を敷いている。

ＳＦ２の西側の側溝であるＳＤ1985からは中世土師器・木製品・金属製品が出土している。中世土師器皿（2380）は口径8.9㎝，外面及び口縁部内面に厚く油煙が付着している。内底面は比較的油煙の付着が軽く，布圧痕が残る。木製品には糸巻・箸・底板・杭・建材などがある。2381は組み合わせ式糸巻の枠木である。箸は25㎝と22㎝の完形品が出土している。2387は隅円正方形の底板で，綴じ皮を通す１対の孔が１箇所に穿たれている。2388は直径３㎝の芯持ち材を長さ16.5㎝に鉈状のもので切り取り，上端に幅約１㎝の帯状の抉り込みを入れたものである。2390は厚さ1.3㎝の板材で，下端の４箇所に釘孔が残る。表面は一部火を受けた跡が残る。2391～2395は建材で，2392は扁平な角材で，一端の片面が削られている。2394・2395は下端を尖頭に削り，柱，又は杭に利用されていたものだろう。金属製品には銅製の鋲と銅銭が出土している。銅銭は北宋銭の「至道元寶」（2399）・「皇宋通寶」（2397）・「治平元寶」（2398）が出土している。

東側の側溝のＳＤ2073からは加工板が出土したにとどまる。

道路３（ＳＦ３，第239図，図版96・138）

Ｙ365列～370列に見られる道路で，町屋のある東側より50㎝ほど高くなっている。また道路の東側は，元あった宅地により遺構が壊されている。また道路の西側は宅地となっていたところで方形に残る部分は宅地と屋敷地を巡る溝の跡である。道路の西側は，ＳＤ1565が確認されたためつかむことができたが，東側ははっきりしないがほぼこの段に沿うと考えられる。そうすると幅は少なくとも５ｍはあったと推測される。また，この道路跡は，宅地への進入路として使われており，地山の上まで削平を受けていたが，遺構は残っていた。ＳＦ３は，ＳＦ２と共に利用されていたと思われるが，町屋の並び方からみると裏通りとなり，町屋を作る際に付け替え，そのまま利用されていたのかもしれな

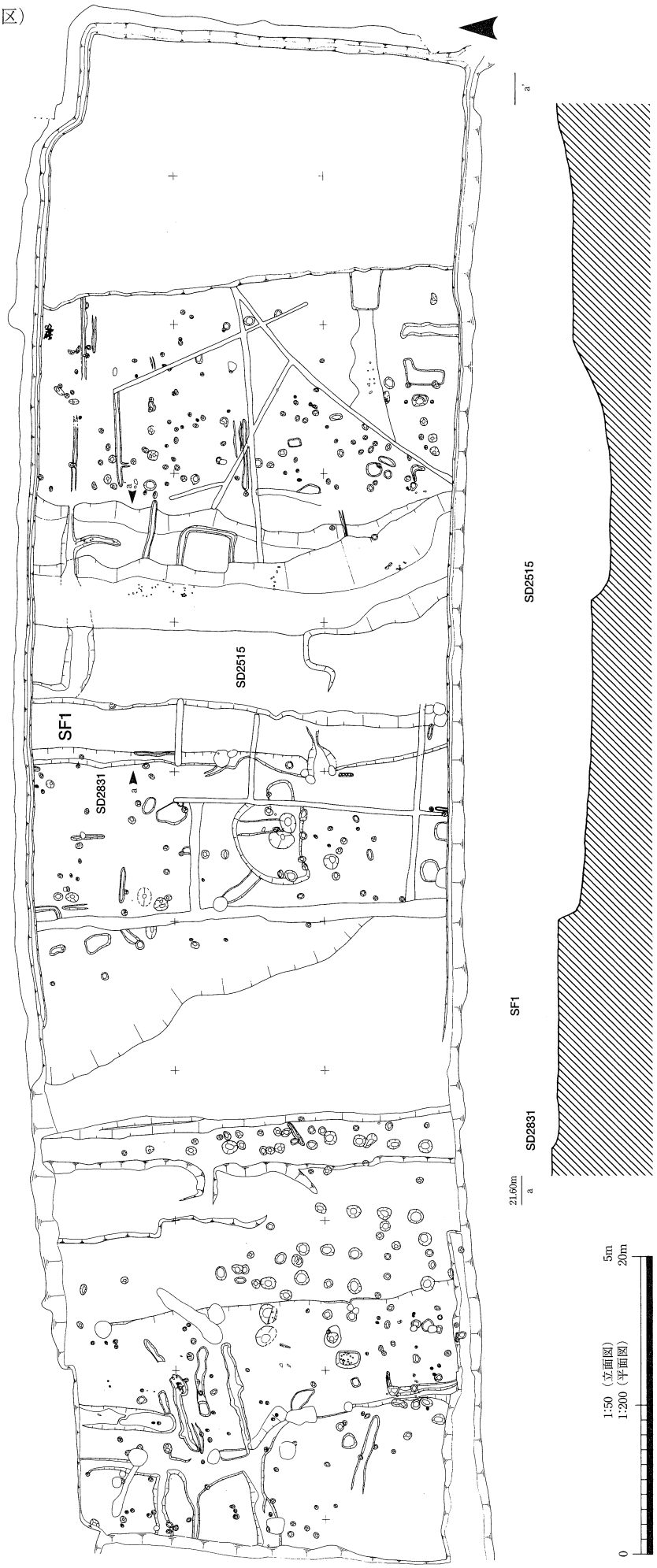

第234図　遺物実測図
SF 1

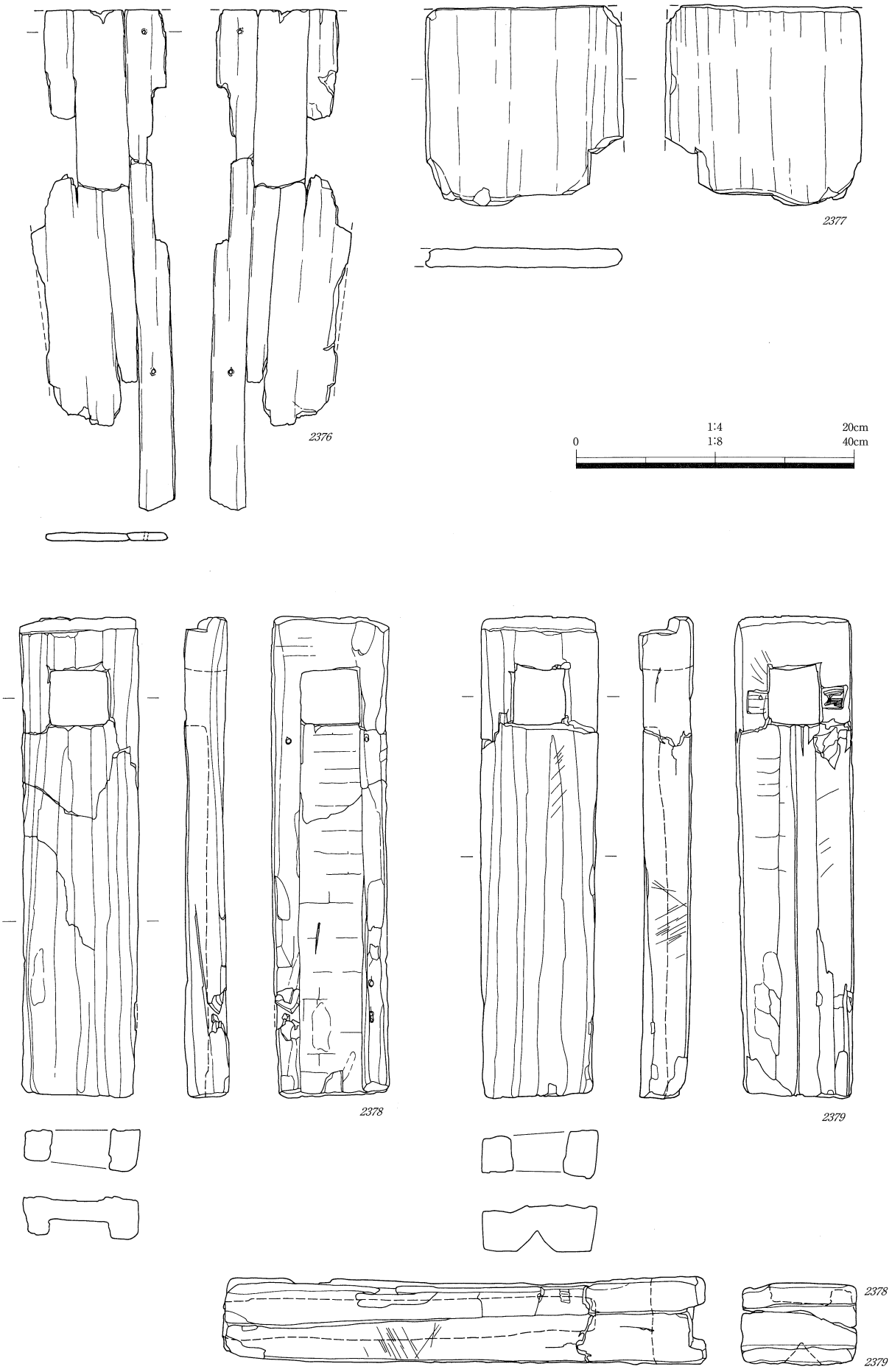

第235図　遺物実測図　（*2377～2379*　1/4，*2376*　1/8）
SF 1　SD2831

い。遺物は，漆器椀が３点出土している。

ＳＦ３の西側の側溝ＳＤ1565からは漆器が３点出土している。いずれも総黒色の椀である。遺存状態はあまり良くなく，高台部分は完形であるが口縁部まで残るものはない。2400と2401は高台が高く，底部の厚みが厚い器形で，2400の見込みには蓬莱文と思われる赤色漆で描かれた文様が残る。

（酒井重洋・島田美佐子）

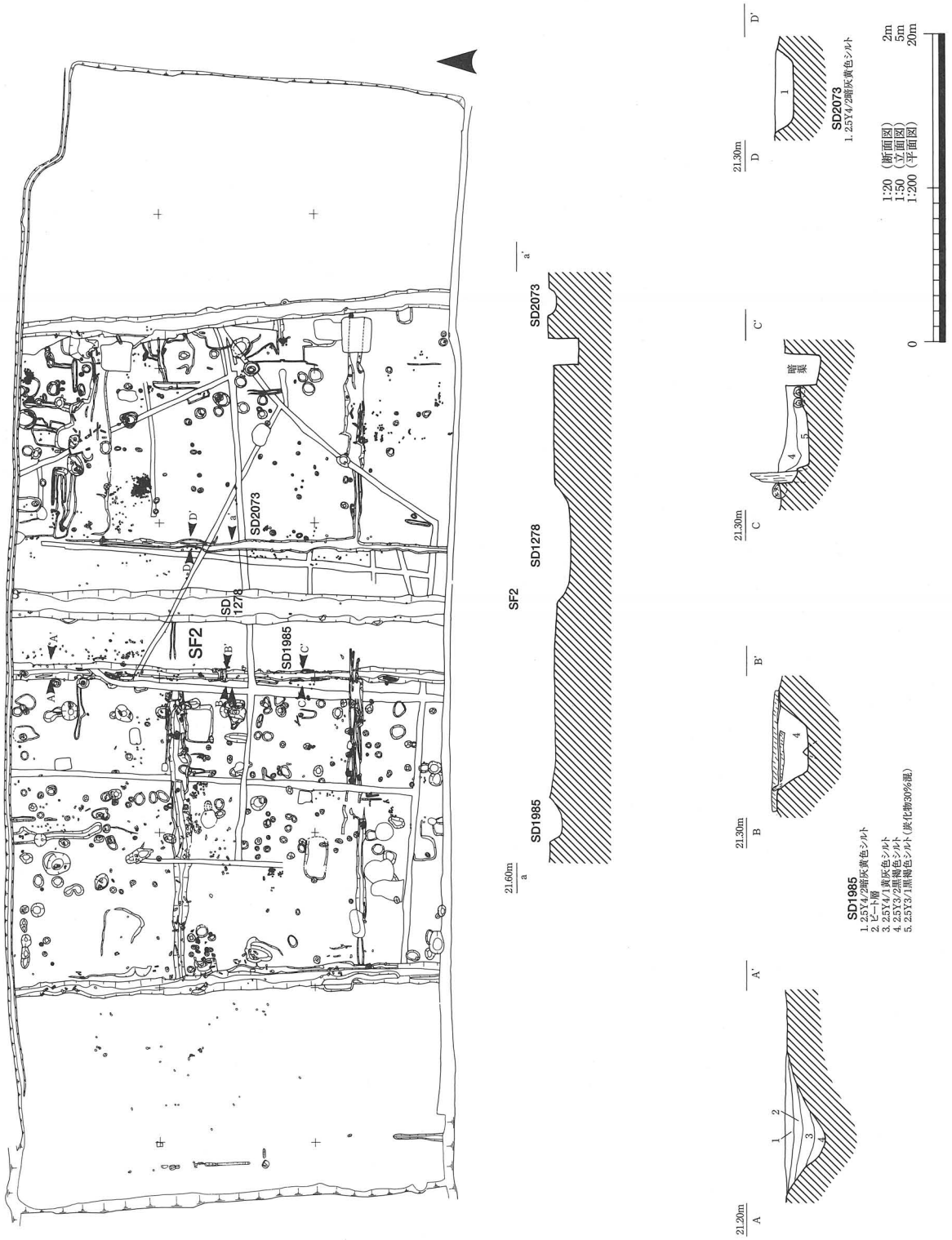

第236図　遺物実測図
SF２　SD1985　SD2073

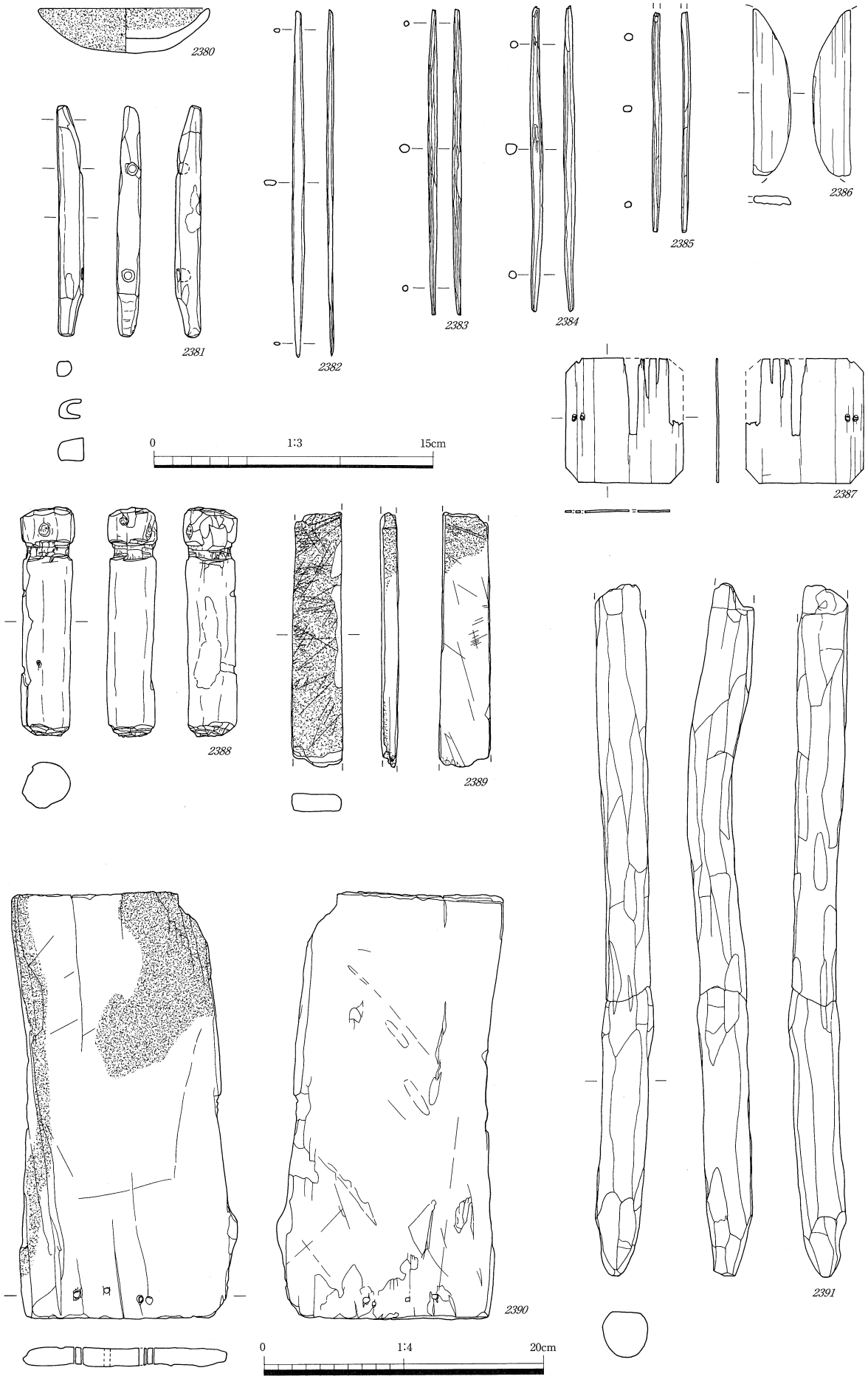

第237図　遺物実測図　（*2380*　1/3，*2381～2392*　1/4）
SF 2　SD1985

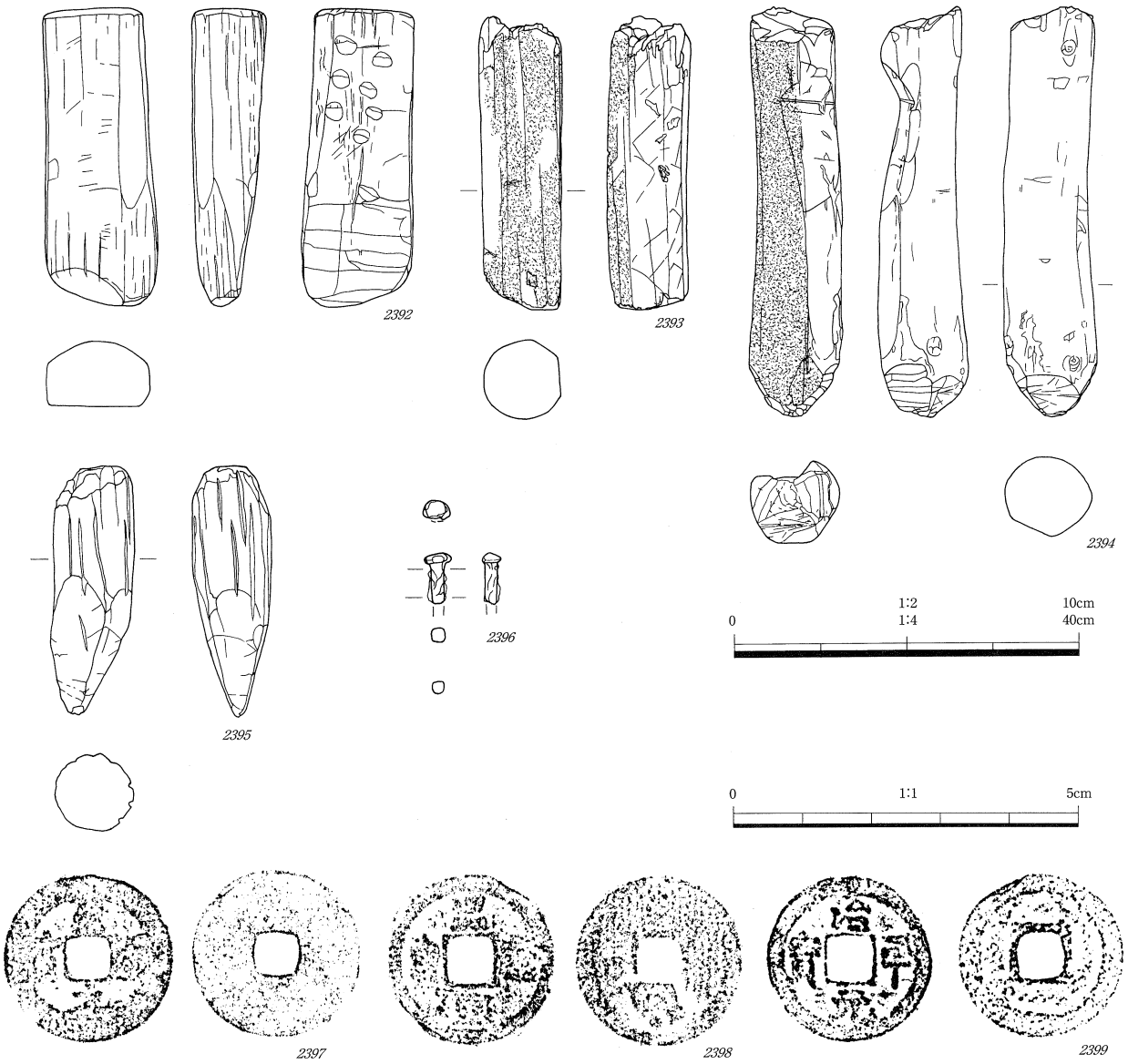

第238図　遺物実測図（*2397～2399*　1/1，*2396*　1/2，*2392～2395*　1/8）
SF 2　SD1985

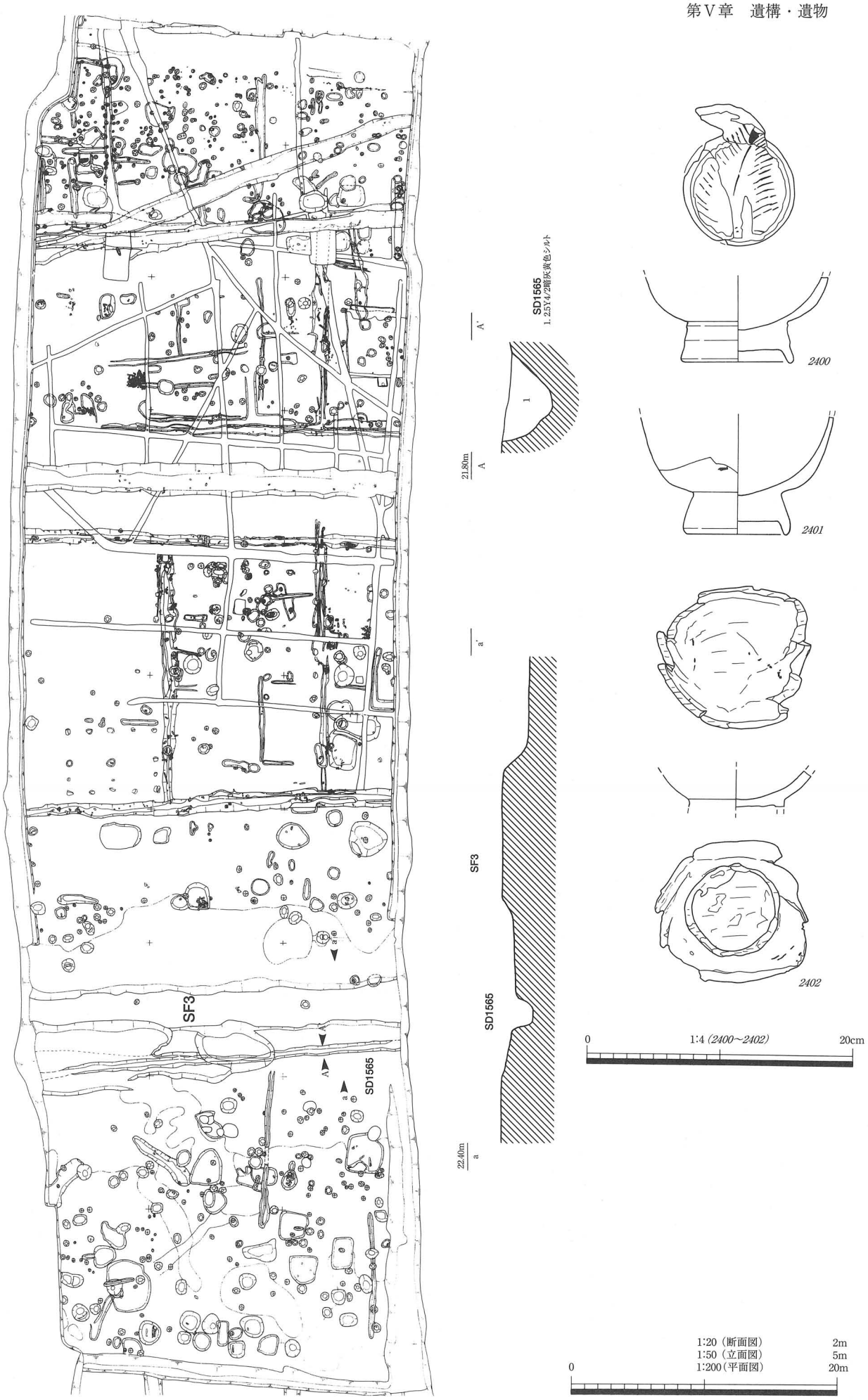

第239図　遺構・遺物実測図

SF 3　SD1565

SD1565（*2400～2402*）

Ｆ　井戸

504号井戸（ＳＥ504，第240図，図版96）

遺構の集中しているＡＮ地区の西側で，ＳＢ101・ＳＢ102の東側に隣接する石組の井戸である。水溜には遺存状態が悪かったが，桶が据えられていた。石組は４段程度に積み上げられているが所々石が抜けており，また石組の北側が南方向にずれて，桶の内側を覆う状態で検出された事より，地震の影響を受けたと考えられる。掘形は直経1.3mの円形状で，深さ55cmである。掘形は下層の砂層を掘り抜いて桶を埋め込んでいる。出土遺物には桶・漆椀・砥石がある。桶は口径約40cm，器高25cmで外面にタガが１箇所巡る。（狩野　睦）

66号井戸（ＳＥ66，第268・269図，図版96・119・140）

ＡＥ地区のほぼ中央に位置する木組の井戸である。掘形の平面形は楕円形で，短径70cm，東側をＳＤ62に切られている。断面は逆台形で，深さは51cmである。井戸側には桶を用い，上面では蓋板と５cm～15cm大の礫を用いて桶を支えている。出土遺物には伊万里・蓋板・桶・加工棒がある。近世の遺構と考えられる。

2468は伊万里の碗で，口縁部外面に一本線を描く。2469は蓋板で，直径22cm，厚さ1.7cm，半分に割れたものを２箇所の木釘でつなぎ留めて補修してあり，片方の木釘穴には木釘が残存する。2470は桶で，口径36cm，器高23cm。側板は19枚で，中央に１条，底部近くで２条のタガを締める。底板をはめた痕があり，転用と考えられる。

192号井戸（ＳＥ192，第241・242図，図版96・138）

ＡＷ地区の中央部，ＳＢ106の南側にある木組井戸で，井戸側に桶を上下逆さに据え，水溜に曲物を

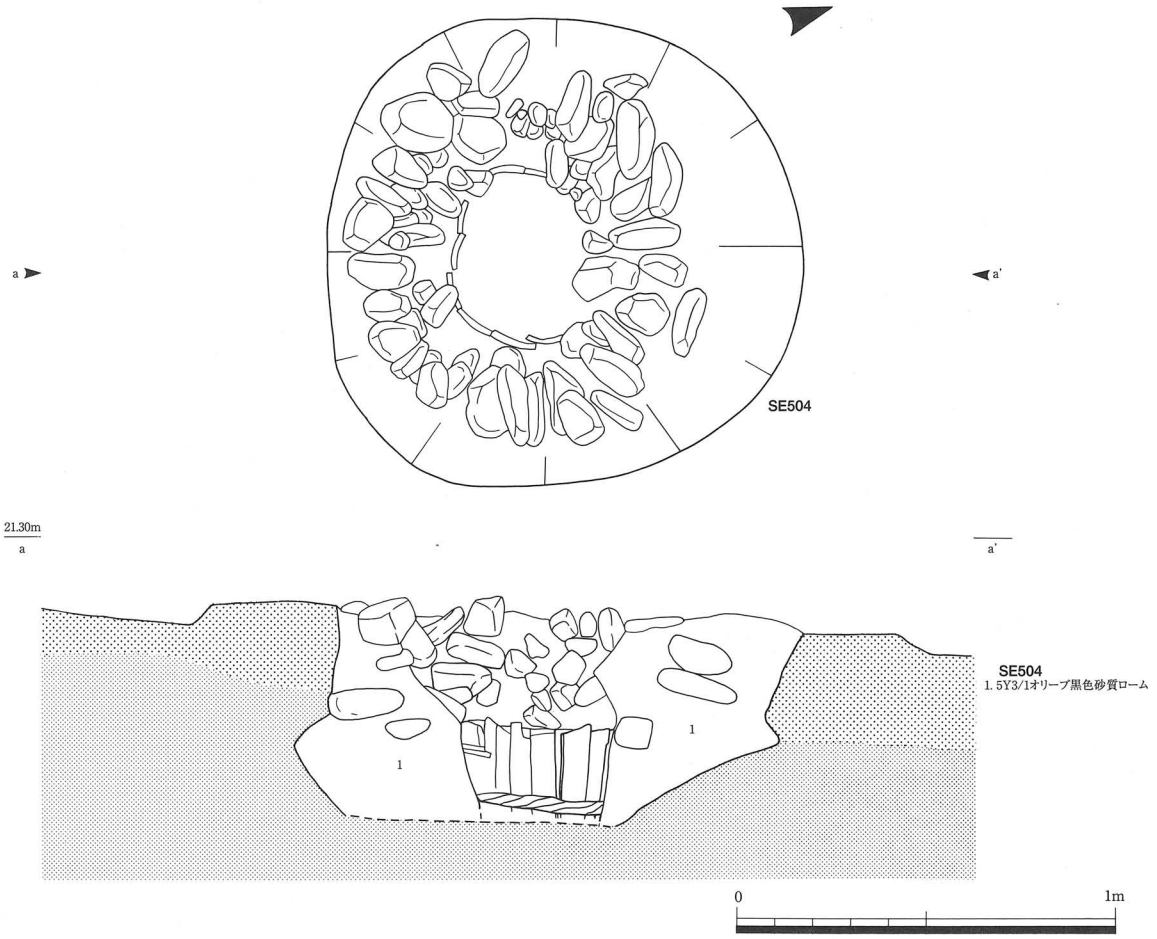

第240図　遺構実測図
SE504

用いている。掘形の南側をＳＤ190に切られてはいるが，掘形の平面形は楕円形で，長径62cm，短径54cmである。掘形の断面は深さ46cm，下部は漏斗状に開くが上部ですぼまる袋状を呈する。桶の内部と裏込めには拳大の礫が多量に混じる。出土遺物には桶（2403）・曲物・杭がある。

2403は桶で，口径36.8cm，底径28cm，器高30.8cm。側板は14枚で，上・中・下の３箇所をタガで締める。内部に底板をはめた痕があり，井戸側への転用と考えられる。

210号井戸（ＳＥ210，第241・242図，図版97・138）

ＡＷ地区の中央部，ＳＢ106の南東隅の柱穴ＳＰ142を切る木組井戸で，井戸側に曲物を用いている。掘形の平面形は楕円形で，長径89cm，短径78cmである。掘形の断面は深さ64cm，下部が円筒状になり，上部が袋状になる。埋土と曲物の内部には礫が混じる。出土遺物には曲物（2404）・底板・加工棒・加工材・加工板（2405）がある。

2404は曲物で，取り上げ時に形が崩れてしまい，図化はしたものの，詳細は不明である。器高は約14cmほど図化してあるが，遺構断面図からみて約30cmはあったと推測できる。直径36.4cm，上下縁とその中間の３箇所にタガをはめていた。タガは２箇所で綴じ合わせているが，綴じ方は不明。下縁のタガに底板を留めるための木釘穴があり，井戸側へは転用と考えられる。また，埋土中から出土した底板があるが，これは直径が18cmで，この曲物の底板ではない。2405は加工板で現存長13.7cm，幅8.3cm，厚さ0.9cmで，3箇所に孔があき，木釘が残る。

223号井戸（ＳＥ223，第241・242図，図版104・139）

ＡＷ地区の北部，ＳＢ105の北側にある。井戸の可能性がある。自然木を方形に横木として組み，この横木に沿わせて小枝を立て並べて，その中央部に桶を据えたものである。掘形の平面形は不整な楕円形で，長径1.18m，短径0.88mである。断面は逆台形で，深さ34cm。出土遺物には桶（2406）・柱（2407）・自然木がある。

2406は桶で，器高21.2cm，直径33.6cm。１枚の側板が長く，取っ手を差し込むための孔があく。これの対になる側板は欠損している。上・下２箇所を竹のタガで締める。外面には部分的に漆が残る。底板をはめた痕があるので転用と考えられる。2407は柱で直径6.8cm，底部は２方向から削っている。埋土中から出土した。

333号井戸（ＳＥ333，第241図，図版104）

ＡＷ地区南西部の調査区，ＳＢ110の南側にある。井戸の可能性がある。掘形の平面形は円形で直径68cm，断面は円筒状で深さは48cmである。ほぼ垂直に掘削し，壁際に小枝を立て並べ，横木押さえに小枝を巡らせ，弾力によって押さえたものである。出土遺物はない。

683号井戸（ＳＥ683，第243図，図版97）

Ｂ１地区の北部，ＳＢ114の東側にある石組井戸で，水溜に桶を用いている。石組は崩れており，桶の内部には，すべてが石組のものかは不明だが，石が詰まっていた。水溜の桶は腐って残存しておらず，詳細は不明である。掘形の平面形は不整な楕円形で，長径2.02m，短径1.58mである。掘形の断面は逆台形で深さ20cm，水溜の底部までの深さは48cmとなる。出土遺物はないが，北側の建物と同時期のものと考えられる。（深堀　茜）

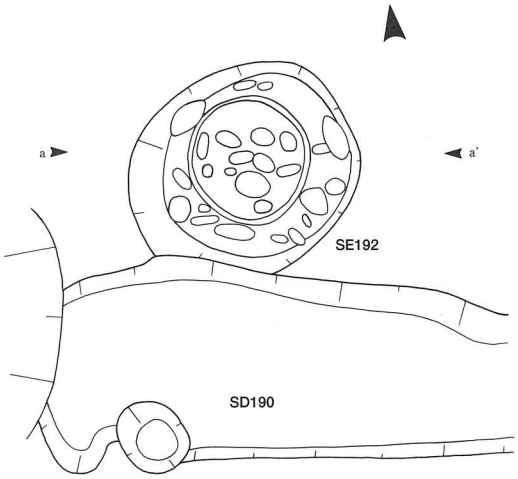

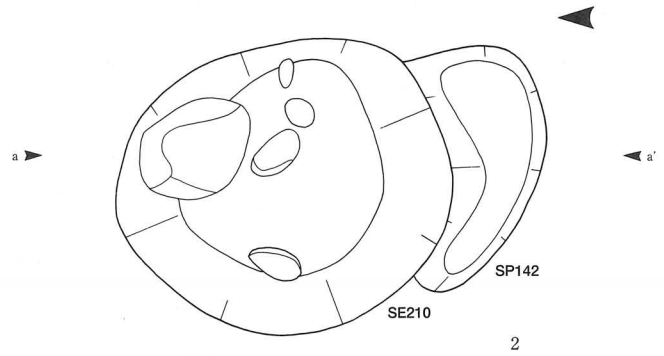

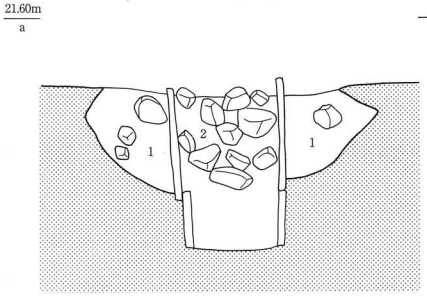

SE192
1. 2.5Y4/2黒灰黄色砂質シルト
2. 5Y5/3灰オリーブ色砂質シルト

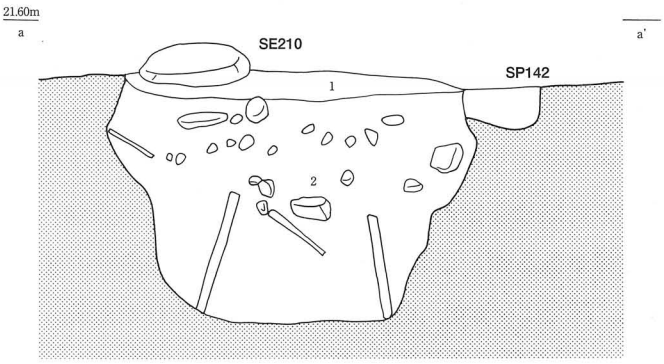

SE210
1. 10YR3/1黒褐色シルト（ピート混）
2. 2.5Y4/1黄灰色シルト

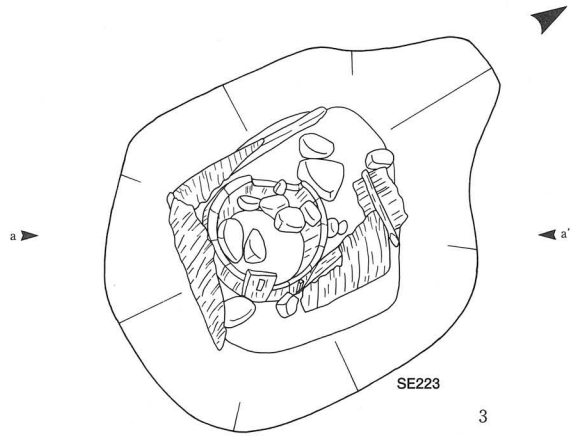

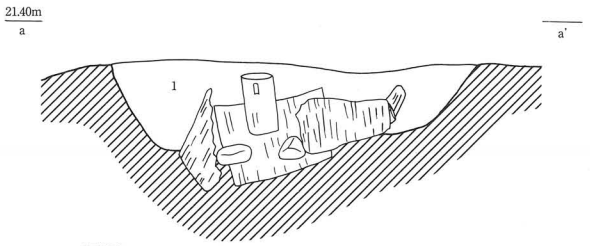

SE223
1. 5Y4/1灰色砂質シルト

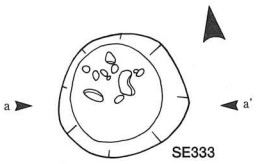

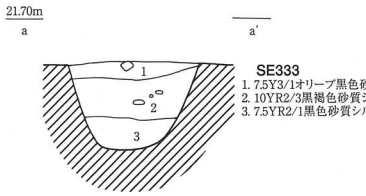

SE333
1. 7.5Y3/1オリーブ黒色砂質シルト
2. 10YR2/3黒褐色砂質シルト
3. 7.5YR2/1黒色砂質シルト

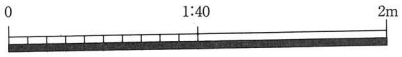

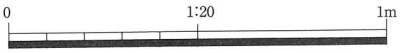

第241図　遺構実測図

1. SE192　2. SE210　3. SE223　4. SE333

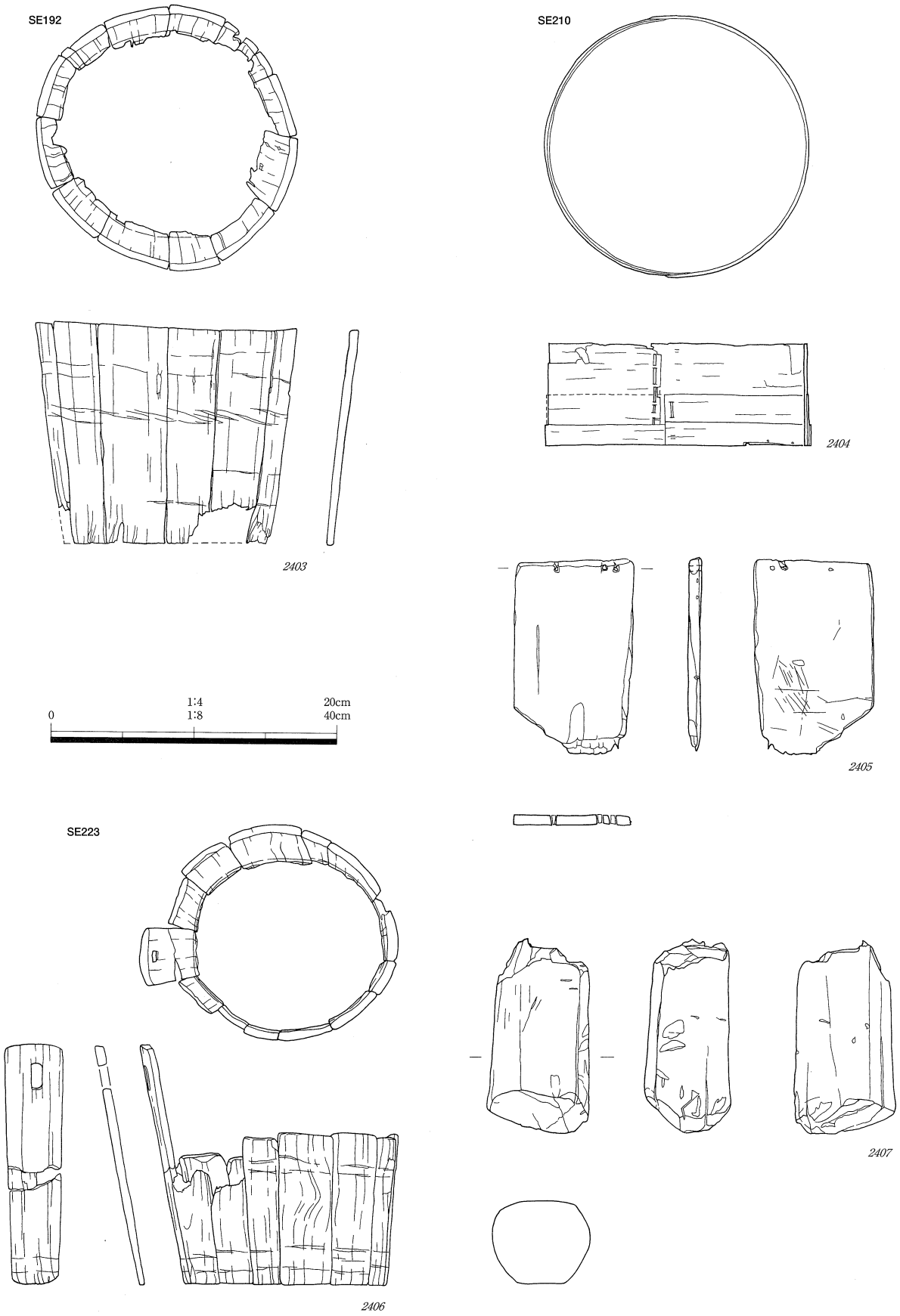

第242図　遺物実測図　（*2405・2407*　1/4，*2403・2404・2406*　1/8）
SE192（*2403*）　SE210（*2404・2405*）　SE223（*2406・2407*）

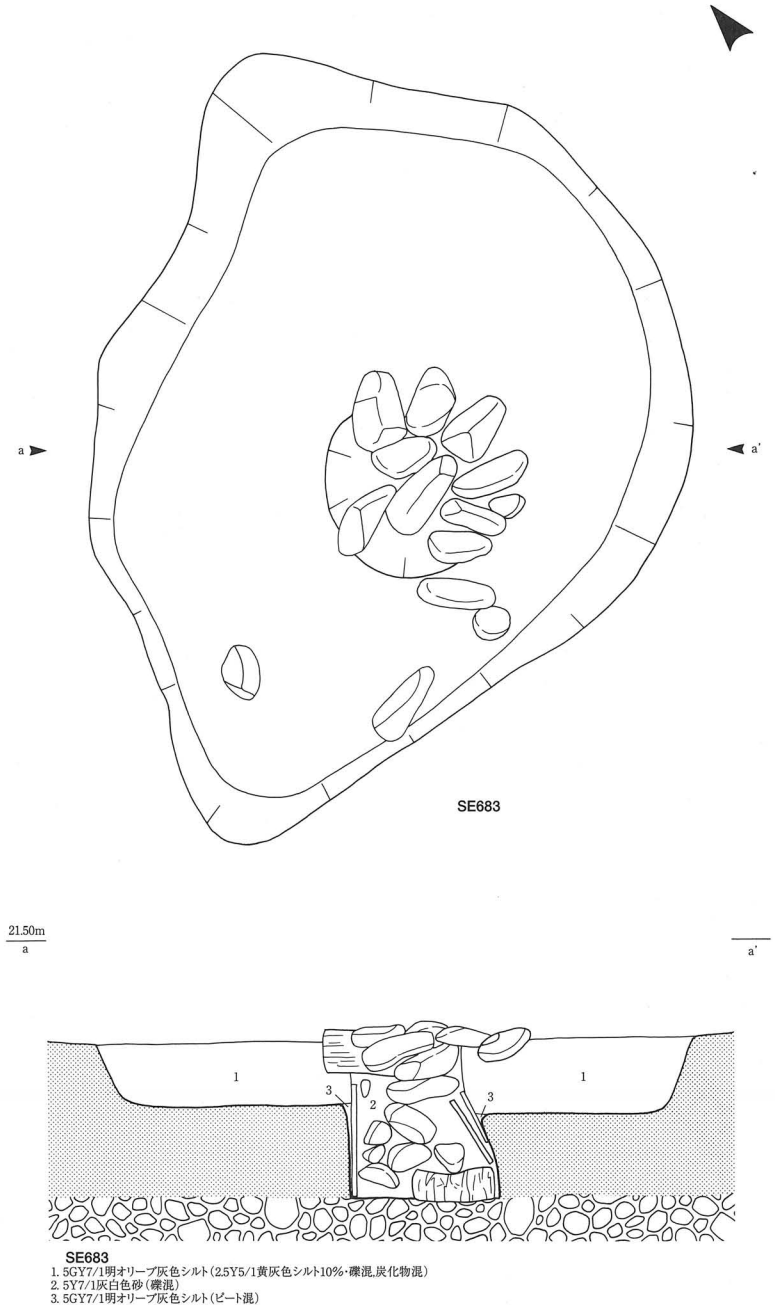

第243図　遺構実測図
SE683

1842号井戸（ＳＥ1842，第244・245・246図，図版97・172）

Ｘ227Ｙ393にみられる素掘りの井戸で直径82cm，深さ約40cmを測る。遺物には，杭・加工板・鎌・釣り手・口金具・剣などがある。

2408は鉄製鎌で，刃部の先端を欠損している。刃部は直線にのび，途中で角度をかえて茎となる。茎の先端は鉤状に作られており，柄に固定するためのものと考えられる。2409は鉄製鍋の釣り手で，断面は長方形である。両端は内側を減じて尖らせている。2410は鉄製口金具で，内径2.2cm。2411は剣状の鉄製品の先端部である。断面は三角形で，正面の中心に稜がある。

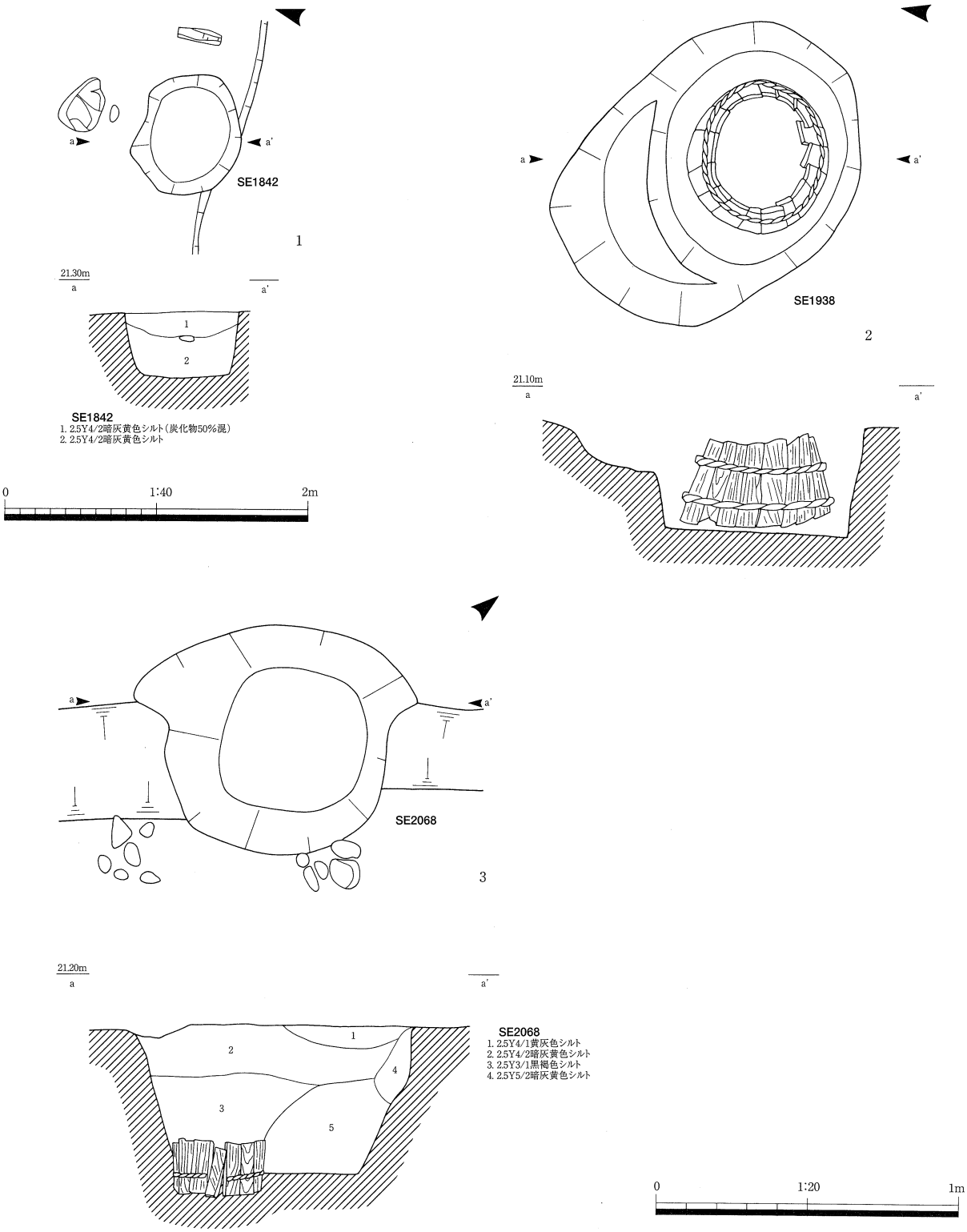

第244図　遺構実測図

1. SE1842　2. SE1938　3. SE2068

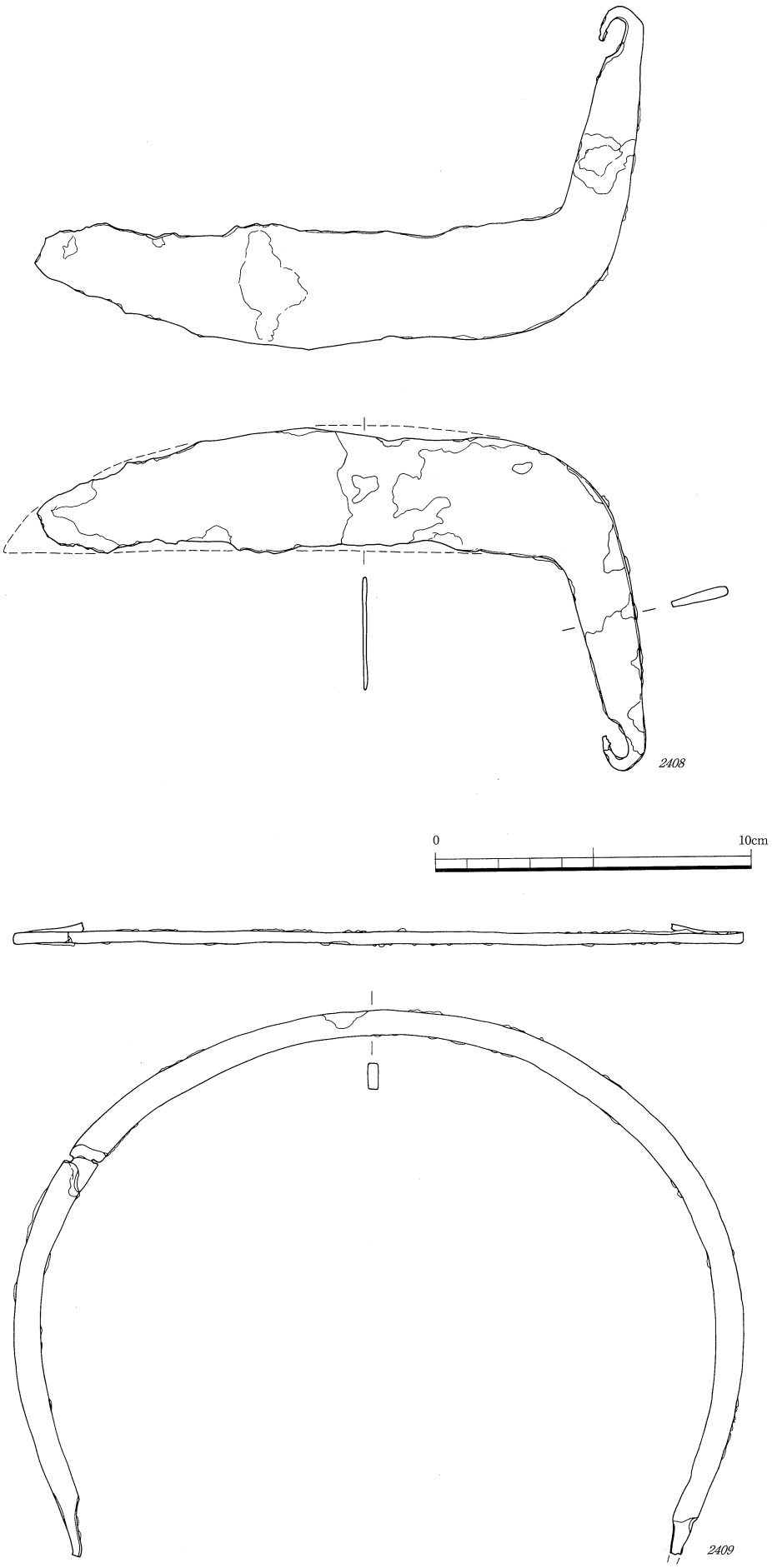

第245図　遺物実測図　(1/2)
SE1842

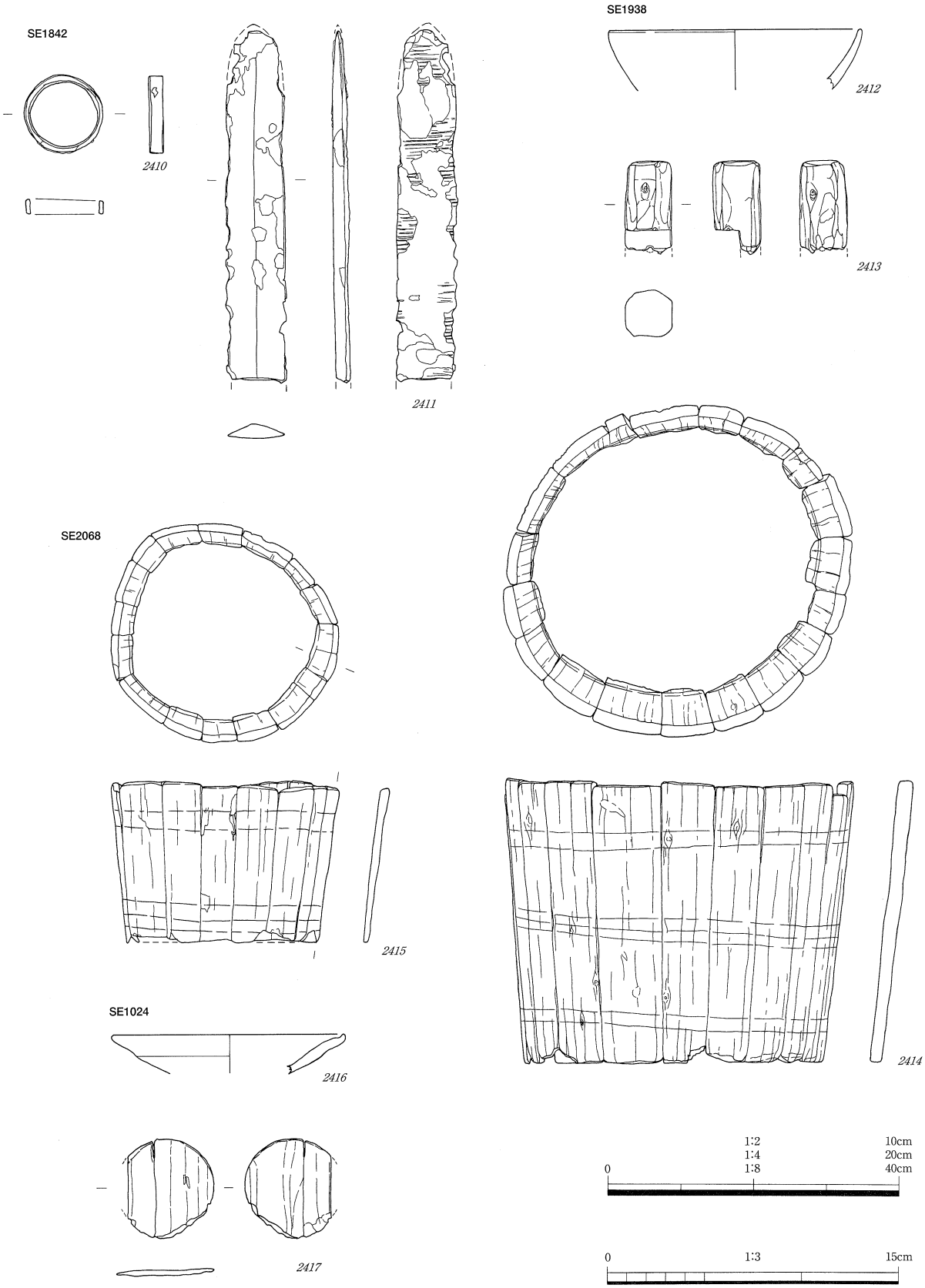

第246図　遺物実測図　（*2410・2411*　1/2，*2412・2416*　1/3，*2413・2417*　1/4，*2414・2415*　1/8）
SE1024（*2416・2417*）　SE1842（*2410・2411*）　SE1938（*2412～2414*）　SE2068（*2415*）

2068号井戸（ＳＥ2068，第244・246図，図版139）

X220Y392にみられる水溜に桶を使った井戸で掘形は大きく1.8m，深さ1.2mで直径60cm，深さ40cmの桶を南西側の壁に付けて作られている。桶は，底を抜いた竹のタガを締めた物が使われている。

2415は桶で，上・下段にタガの痕がある。内面に底板をはめた痕があり，井戸側へは転用と考えられる。

1938号井戸（ＳＥ1938，第244・246図，図版97・114・139）

X222Y381にみられる桶を使った井戸で，楕円形の２段の大きな掘形をもつ。掘形は長径1.1m，短径0.8mでその中に桶を埋める。桶は直径約40cm，深さ約30cmでタガが３本締められている。遺物には，中世土師器・中国製白磁・中国製青磁・青花・抉りのある棒状木製品の頭部・杭・銅銭がある。

2412は中国製青磁の碗で，無文，体部は直線的に開いて口縁部で直立する。

2413は加工材。2414は桶で，外面には上・中・下段にタガの痕がある。内面には底板をはめた痕があり，井戸側へは転用と考えられる。

1022号井戸（ＳＥ1022，第247図）

X221Y401にみられる桶を使った小型井戸で直径，深さとも40cmを測る。遺物には，加工材・加工板・加工棒がある。

1024号井戸（ＳＥ1024，第246・247図）

X222Y402にみられる桶を使った小型井戸で掘形は上部で50cm，桶は直径40cmと小さい。深さは50cmと深めである。遺物には中世土師器と曲物の底板・刀子がある。

2416は中世土師器の皿で，非ロクロ成形，口縁部をヨコナデして外反させ，端部は上に小さくつまみあげるものである。2417は蓋板である。

1083号井戸（ＳＥ1083，第247図，図版98）

X224Y402にある小型井戸で，桶が埋められる。掘形は小さく桶の直径と変わらない。桶は直径35cm，深さ40cmである。遺物は越前がある。

1230号井戸（ＳＥ1230，第247図）

X215Y400にある桶を使った小型井戸で，直径50cm，深さ35cmを測る。桶はわずかに残るだけである。

1196号井戸（ＳＥ1196，第247・248図，図版139）

X220Y395にある桶を使った井戸で掘形は直径90cm，深さ60cmを測る。桶は，直径，深さとも30cmである。遺物は須恵器・箸・加工板がある。

2418は桶で，4段にタガをはめた痕が残る。内面には底板をはめた痕があり，井戸側へは転用と考えられる。

1304号井戸（ＳＥ1304，第248・249図，図版172）

X218Y380にある皿状の掘形をもつ穴で，井戸枠を取り払い石などで埋められている。掘形は1.3m，深さ40cmを測る。遺物には，須恵器・中世土師器・越前・青花・箸・加工板・漆器椀・鉄製紡錘車・切石がある。

2419は漆器の椀で，内外面ともに赤色漆で文様を描く。2420は鉄製の紡錘車である。傘状の弾み車と心棒に分けられる。心棒の断面は円形で，途中で折れてしまっている。

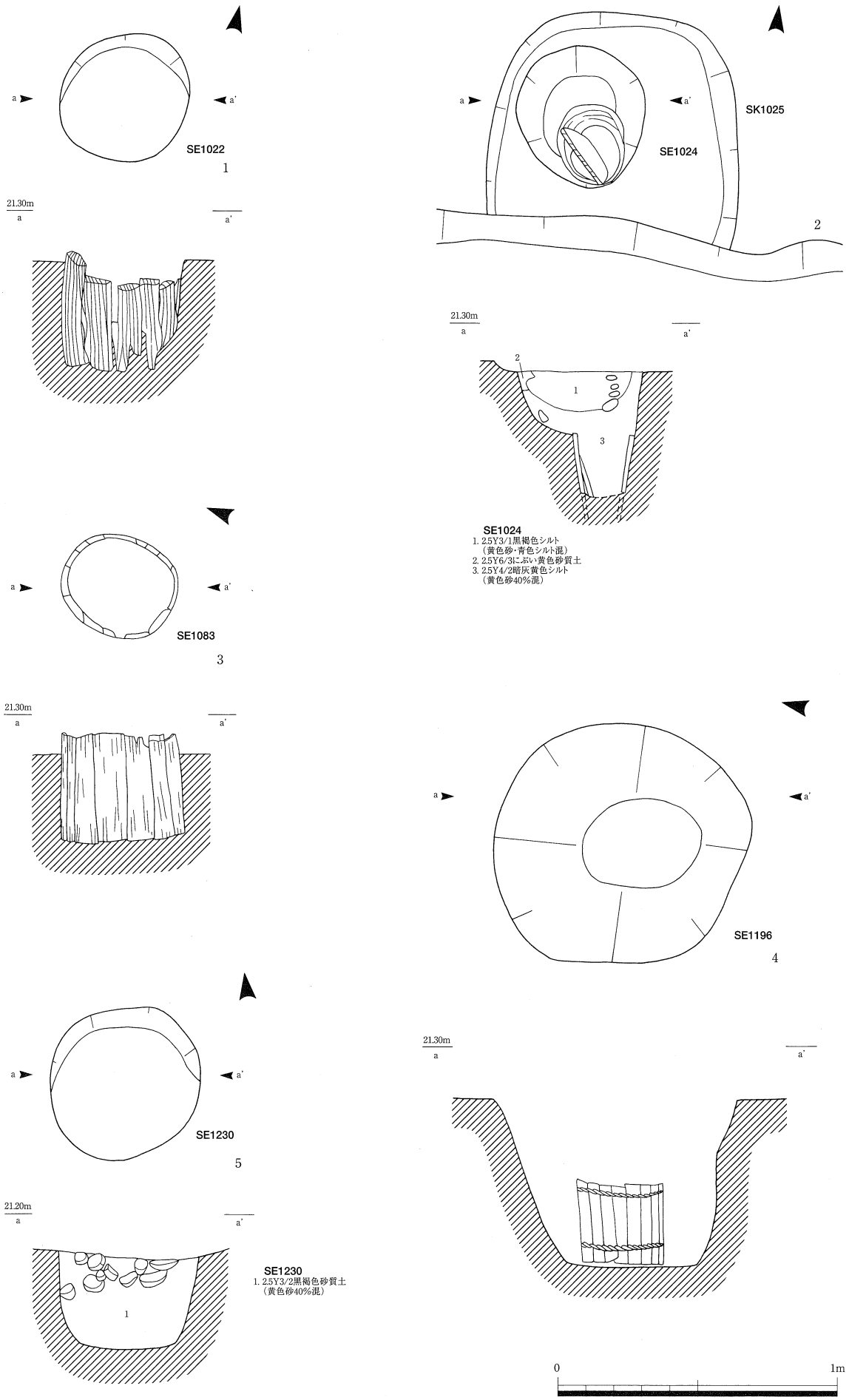

第247図　遺構実測図

1. SE1022　2. SE1024　3. SE1083　4. SE1196　5. SE1230

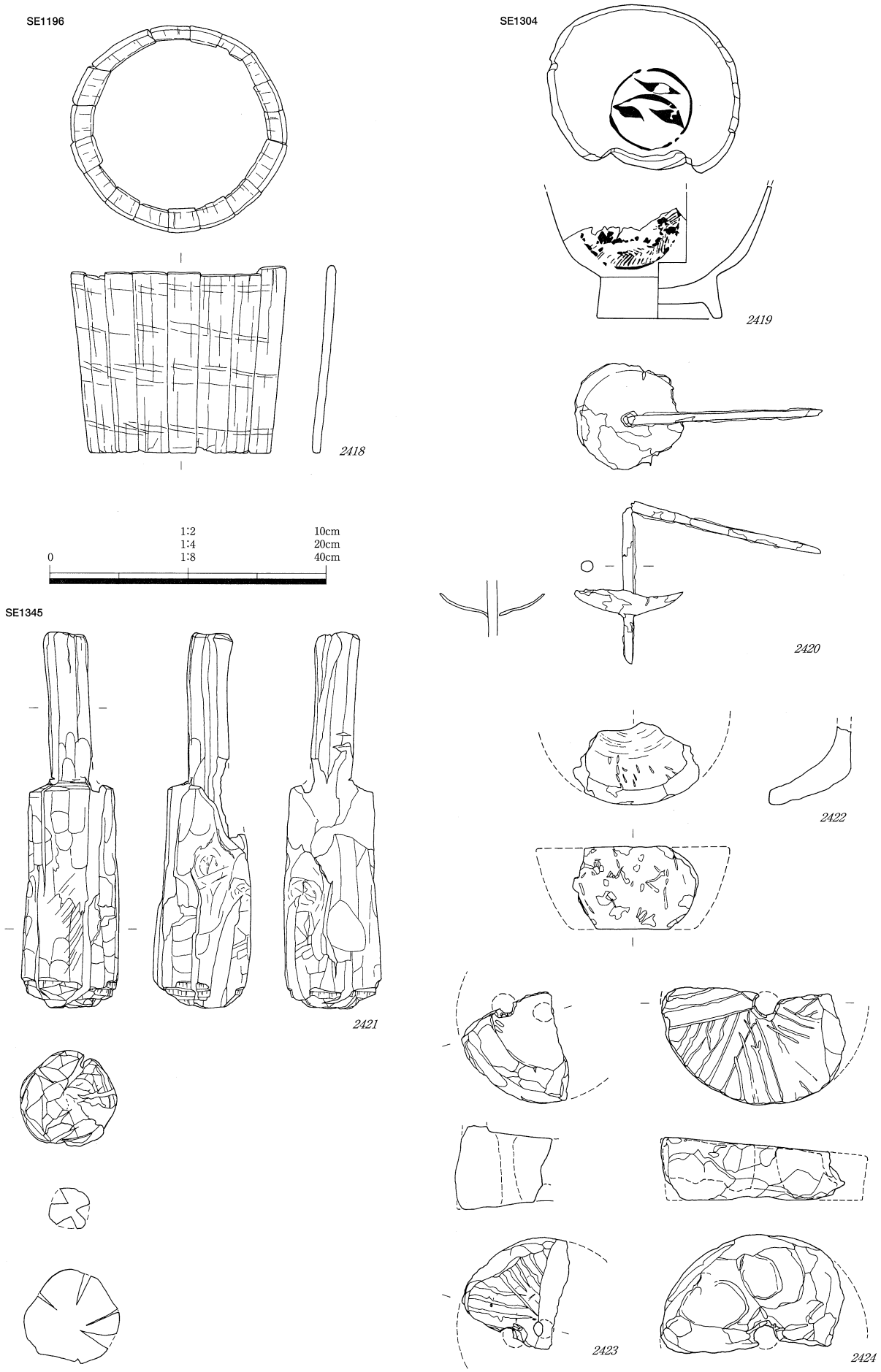

第248図　遺物実測図　（*2420*　1/2，*2419・2421*　1/4，*2418・2422～2424*　1/8）
SE1196（*2418*）　SE1304（*2419・2420*）　SE1345（*2421～2424*）

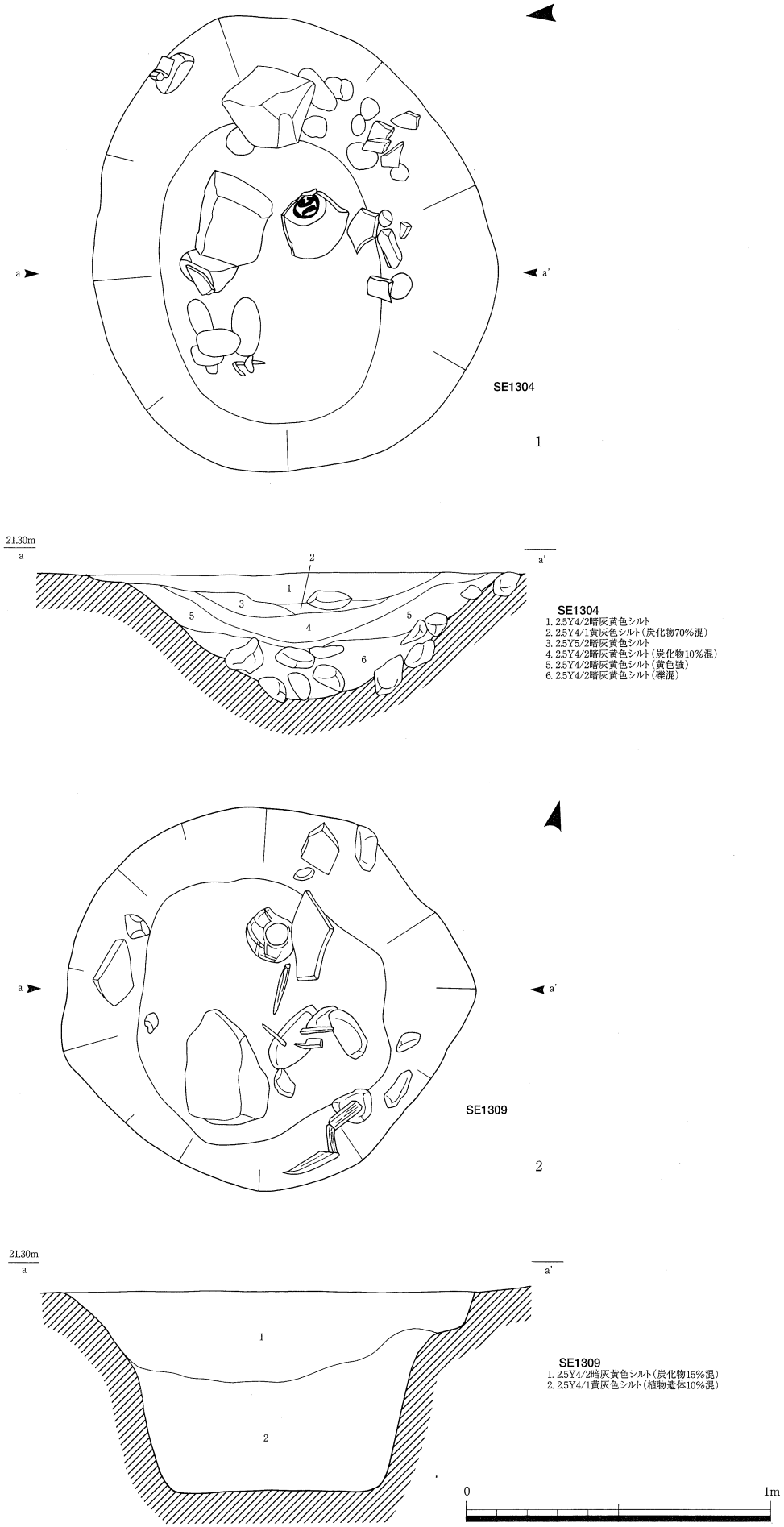

第249図　遺構実測図

1. SE1304　2. SE1309

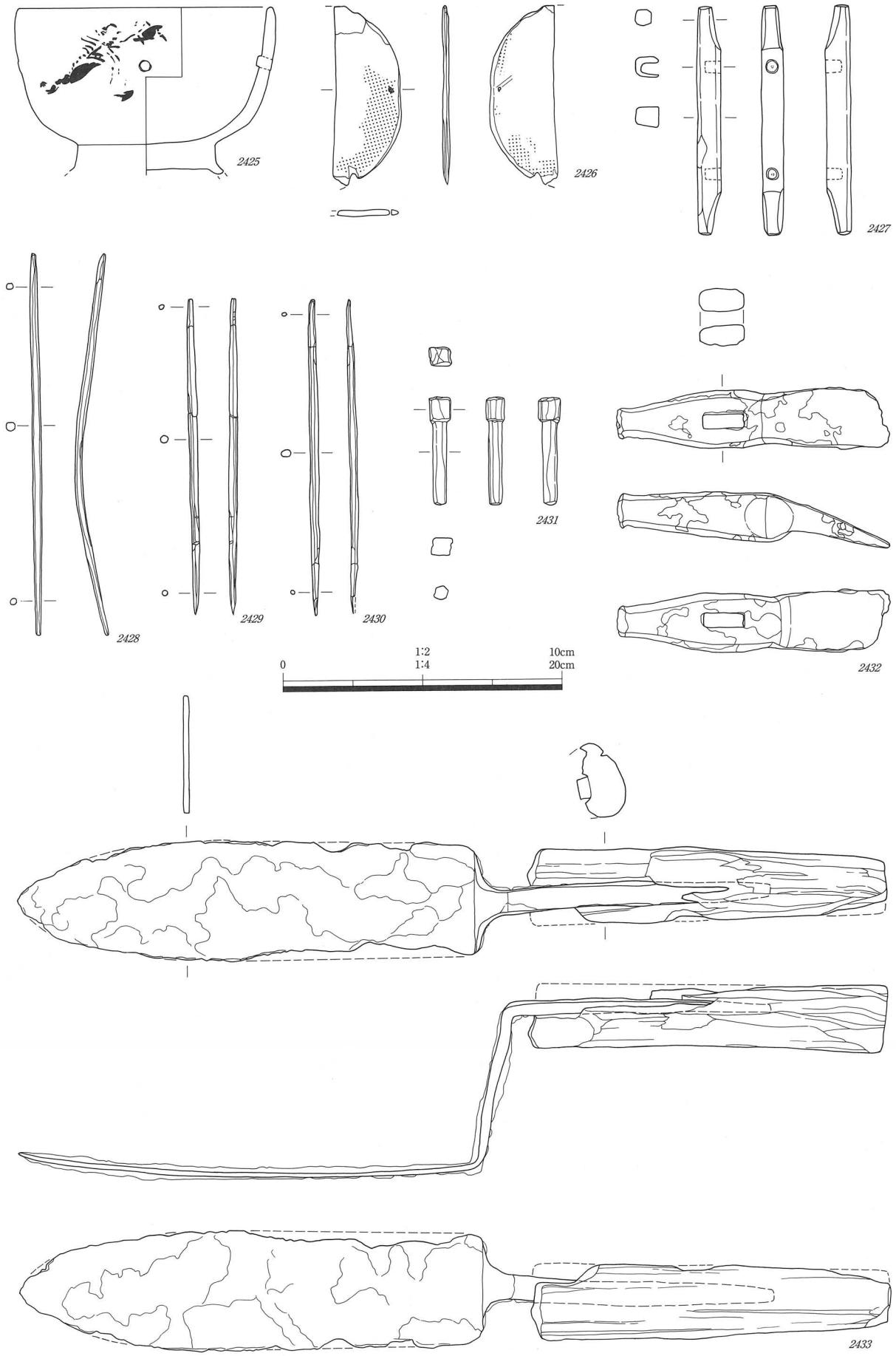

第250図　遺物実測図　（*2432・2433*　1/2，*2425～2431*　1/4）
SE1309

1309号井戸（ＳＥ1309，第249・250図，図版139・172）

Ｘ224Ｙ381にある直径1.3m，深さ65cmの大きな素掘の井戸で中にたくさんの遺物が投げ込まれていた。遺物には，須恵器・越前・漆器椀・曲物底板・箸・栓・糸巻・櫛・杭・金槌・鏝などがある。

2425は漆器の椀である。木の節がぬけたところに木栓をつめて埋めている。体部外面に文様を描く。2426は曲物底板で，部分的に黒漆が塗布されている。１箇所に孔があけられており，木釘が残存している。2427は糸巻の枠木である。2428～2430は箸で，３点とも完形である。いずれも両端を尖らせる。2431は木栓で，頭部は四角形，栓部は六角形に削られている。2432は金槌で，出土時には柄孔内部に木質が残存していた。槌の一端は先を薄く広げて釘抜きのように作り，他方はやや先細りにして小口面にふくらみをもたせる。2433は鏝で，鉄製の篦部と木製の握部からなる。篦部は平面が砲弾型で，先端がやや上面に反っている。手元は直角に折れ曲がり，握部に差し込む部分で，篦部と水平になるように直角に折れ曲がる。握部は上面が一部欠損し，茎が露出している。

1343号井戸（ＳＥ1343，第251・252図，図版98・140）

Ｘ222Ｙ381にある東西1.7m，南北1.3mの大きな掘形をもつ井戸で，北側の端に直径45cmの桶を２段重ねて据える。また，最上部には曲物を１段乗せている。中には，建物の礎石と思われる大きな石

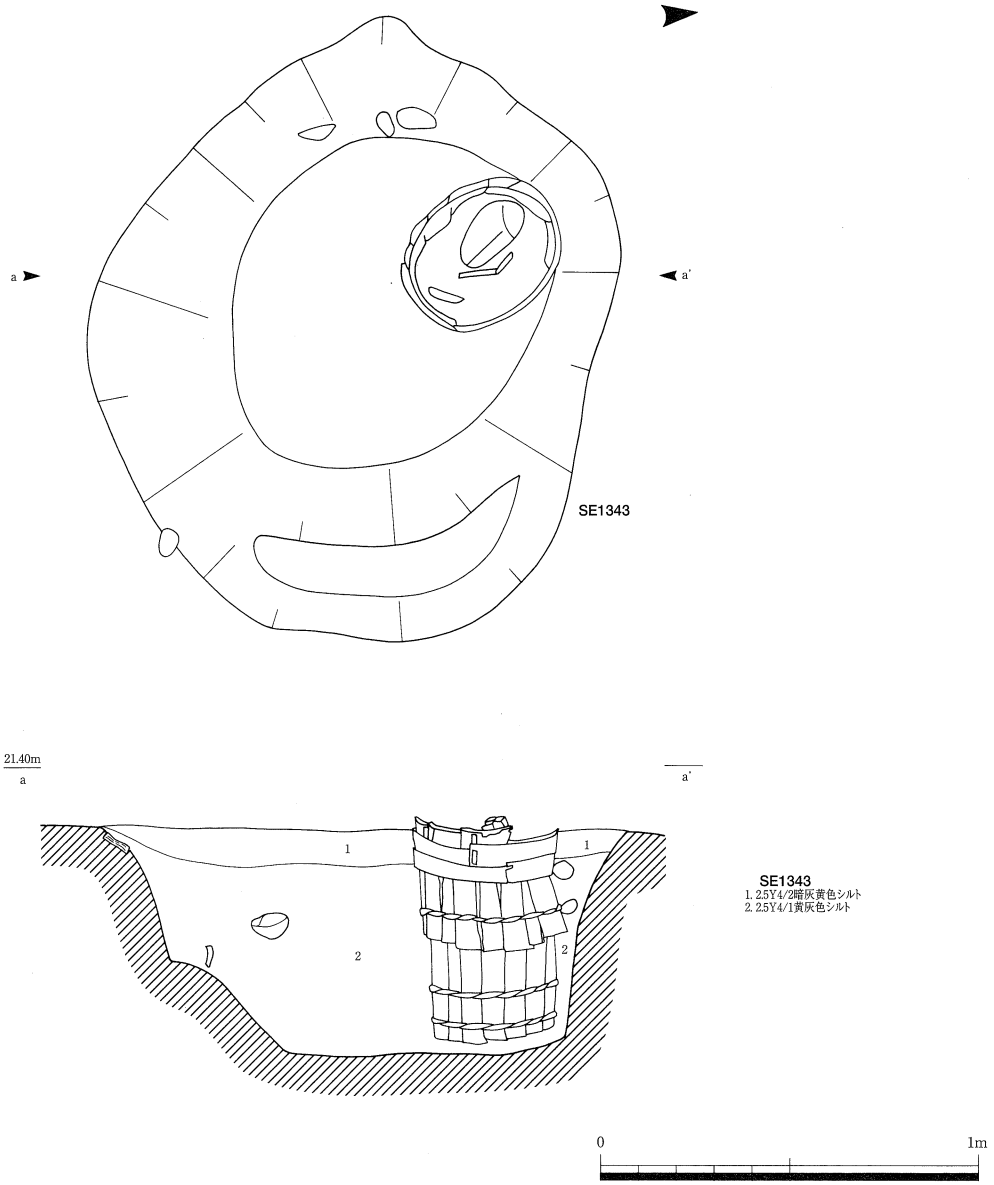

第251図　遺構実測図
SE1343

が入れられていた。遺物には，桶・曲物・箸・下駄・瀬戸美濃・漆器などがある。

2434～2436は桶で，井戸側として使用されていたものである。タガは2434・2435は３段，2436は４段である。いずれも内面に底板の圧痕がみられ，井戸側へは転用と考えられる。2437は瀬戸美濃の皿である。見込みは露胎，体部内外面に鉄釉，高台内部に錆釉を施す。

1345号井戸（ＳＥ1345，第248・253図，図版98・139・162・164）

Ｘ218Ｙ372にある井戸で井戸枠は残っていないが，層位をみると両脇に埋込土があることから枠があったと思われる。掘形は1.2m×1.5m，深さ35cmである。遺物には土師器・須恵器・木槌・加工板・杭・石鉢・石臼・切石・銅銭がある。

2421は一木作りの槌で，頭部と柄に欠損がある。頭部の側面と小口面に削り痕がみられる。2422は石鉢で，外面と内面の一部に鑿痕が残る。2423・2424は石臼で，2423は上臼，2424は下臼である。目のパターンは８分画で，副溝は５～６本である。

1449号井戸（ＳＥ1449，第253図，図版98）

Ｘ222Ｙ357にみられる井戸で，水溜は方形の板組となっている。掘形は直径1.2mで深さ１m。また，この周辺にみられるＳＥ1450・ＳＥ1452・ＳＥ1462なども方形の板組と思われる。

1450号井戸（ＳＥ1450，第252図）

Ｘ222Ｙ356にみられる井戸で，隅円方形の掘形をもつ。井戸枠は残っていないが掘形の形状から方形の板組井戸と考えられる。遺物には，土師器・須恵器・中世土師器がある。

2438は中世土師器の皿である。非ロクロ成形で，口縁端部は小さく尖らせる。内面に煤が付着する。

1452号井戸（ＳＥ1452，第252図，図版114）

Ｘ222Ｙ355にみられる井戸で，わずかに井戸枠が残る。形状から板組の方形井戸と推測される。遺物には，土師器・須恵器・中世土師器・中国製白磁・石臼・銅銭４点がある。

2439は須恵器の杯Ｂである。体部は外側へ直線的に開く。2440は銭貨で，「明道元寶」（初鋳1032年）である。

1465号井戸（ＳＥ1465，第253図，図版98）

Ｘ225Ｙ360にみられる井戸で水溜は方形の板組である。掘形は1.8mの円形で深さ50cm，水溜は深さ70cmに掘り込まれている。板組井戸はこの西側部分にだけ見られるが，時代差なのか，地質の違いによる使い分けなのかはっきりしない。

1837号井戸（ＳＥ1837，第252図）

Ｘ227Ｙ395にみられる長さ1.86m，幅1.15m，深さ23cmの掘形をもつ井戸で，水溜は南西端にあったと考えられる。ＳＢ129に伴うとは考えられないが新旧は不明。遺物には，中国製白磁・箸・曲物・加工材・杭・銅銭がある。

2441は銭貨で，「天聖元寶」（初鋳1023年）である。

2097号井戸（ＳＥ2097，第254図，図版99）

Ｘ224Ｙ371にありＳＫ2094が埋まったあとに掘り込まれている石組井戸で，底は石組が残るが，上部は一部崩れている。Ｂ２地区では唯一の石組井戸である。掘形は約１mで，井戸の直径は30cmと小さく，深さは60cm。

（酒井重洋・深堀　茜）

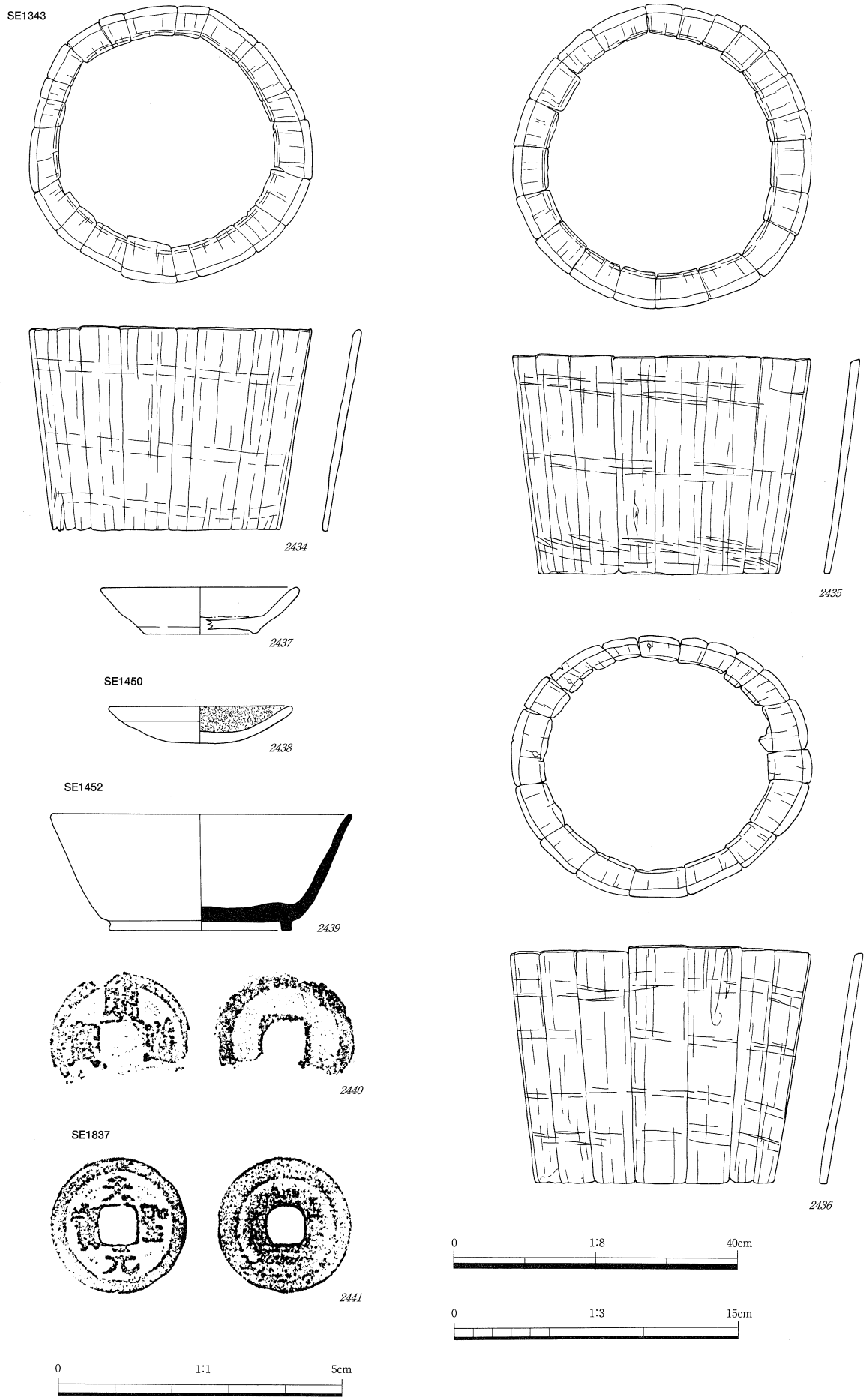

第252図　遺物実測図　（*2440・2441*　1/1，*2437～2439*　1/3，*2434～2436*　1/8）
SE1343（*2434～2437*）　SE1450（*2438*）　SE1452（*2439・2440*）　SE1837（*2441*）

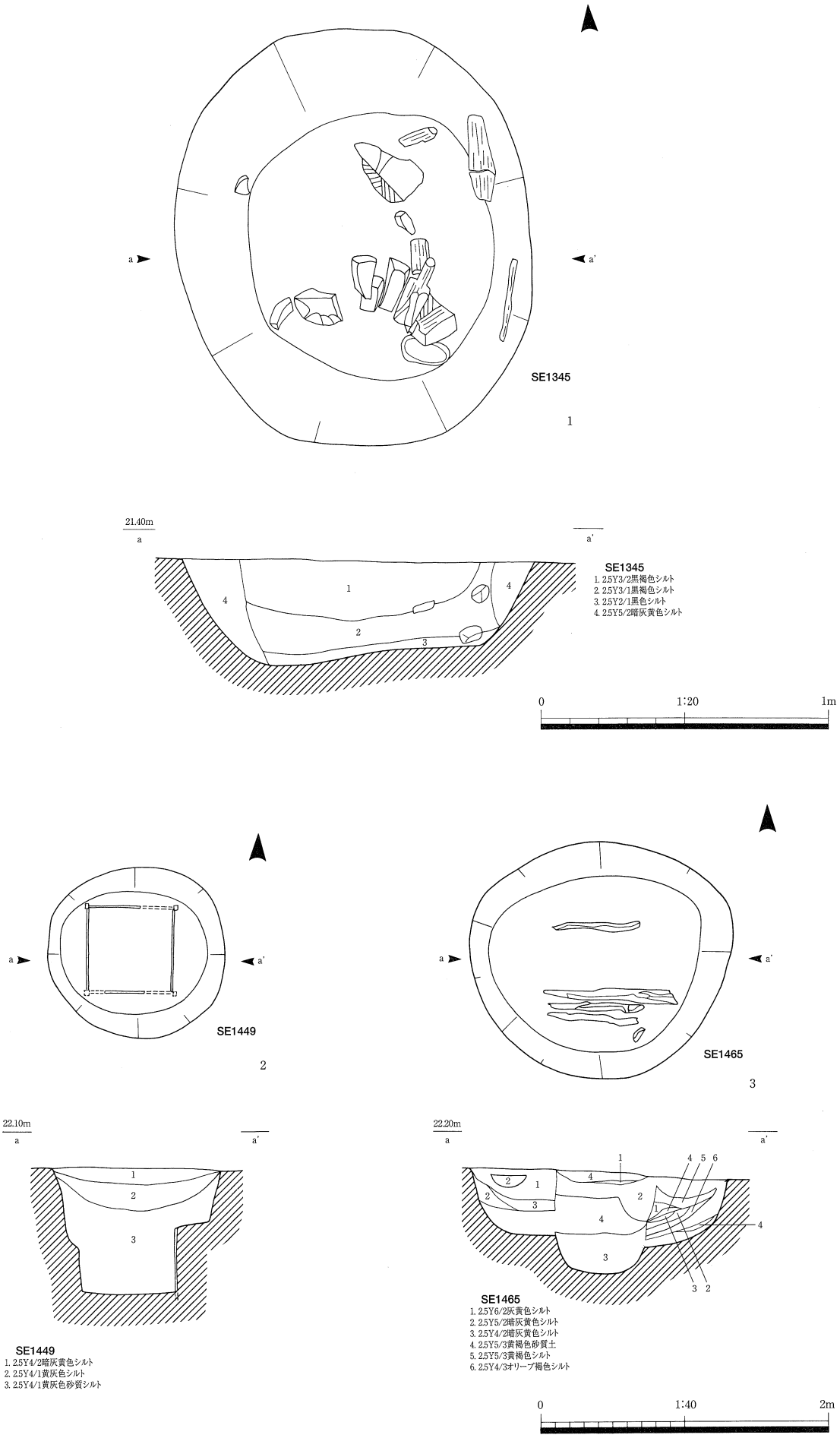

第253図　遺構実測図

1. SE1345　2. SE1449　3. SE1465

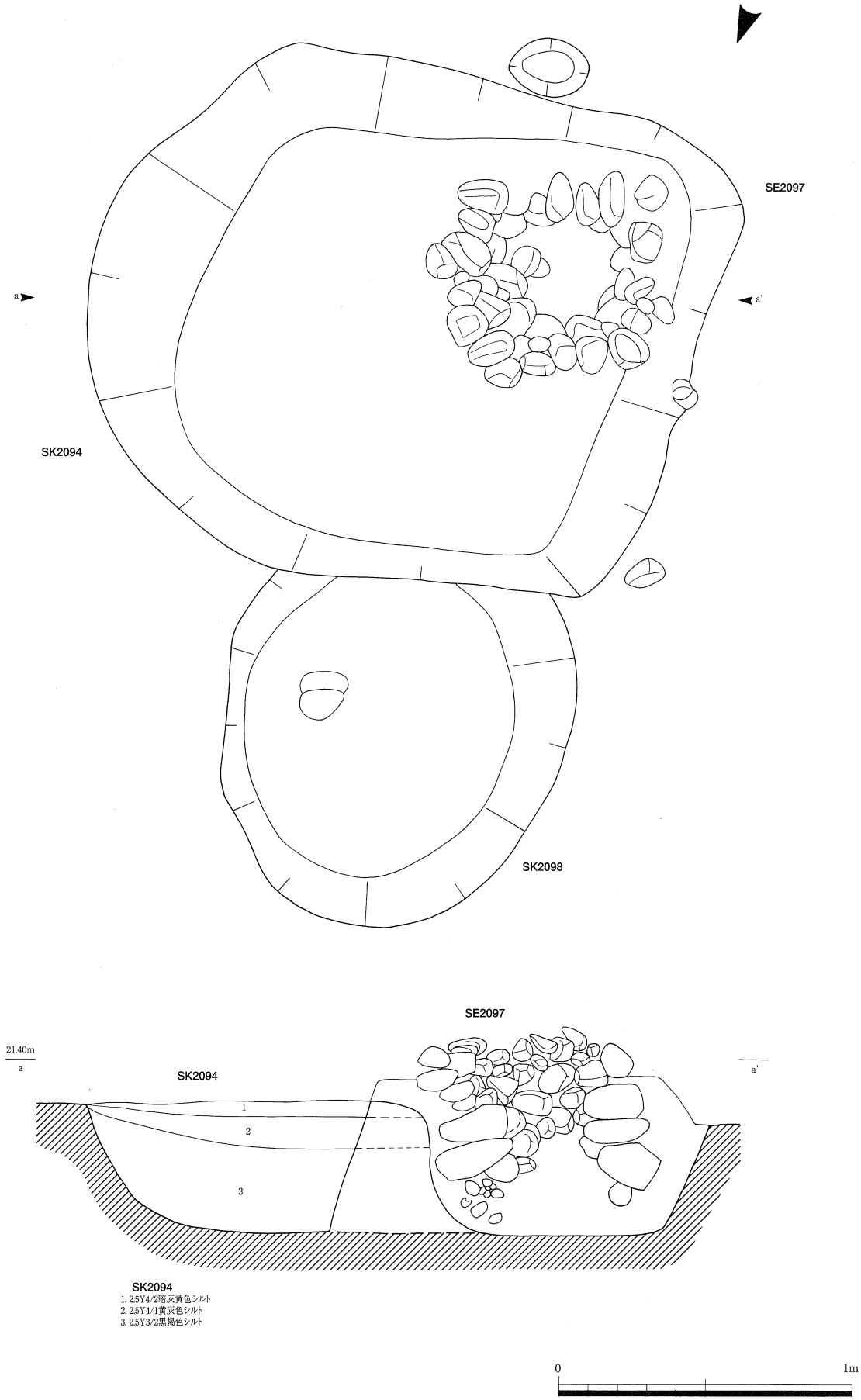

第254図　遺構実測図
SE2097・SK2094

3497号井戸（ＳＥ3497，第255・259図，図版99・115・162）

ＳＢ151の内部で検出した石組井戸。ＳＢ151またはＳＢ153に伴うと考えられる近世の井戸である。石組は検出面上面までは残っておらず，約30cm程度掘り下げた時点で石組が現れた。掘形は直径約1.4mの円形で，深さは1.1mと浅い。石組の上面には暗灰黄色シルト，石組内部には黒褐色粘質シルトが堆積していた。石組の裏込土は黄灰色シルトで，これが検出面まで残っていることから本来は石組は検出面まで積んであったと推定される。石組上面には約４分の１に破砕した石臼の上臼と下臼が石組に転用されている。この２点の石臼は石材が異なり，上臼は凝灰岩系？，下臼は凝灰角礫岩製で，別個体である。水溜には２段の曲物が据えられる。遺物は土師器・須恵器・越前・越中瀬戸・唐津・伊万里・漆器が出土している。伊万里は外面青磁釉，内面透明釉のかけ分けの碗の体部片が出土している。2442～2447は越中瀬戸の皿で，2442～2444・2447は灰釉の丸皿。内底面は内禿で，2442には釉止めの段が残る。2447の見込みには12弁菊の印花文が押印され，高台内側には「×」の墨書が残る。高台は削り出し高台で，2443のみ付け高台である。2445・2446は鉄釉の折縁皿。高台は削り出し高台で，内底面は内禿，2445は四角く釉が抜ける。17世紀前葉～中葉頃のもの。2448は唐津の皿。内面中位に段をもち，口縁部が外反する。釉は灰白色の灰釉で，内面と口縁部外面に施釉され，体部下半は露胎である。内底面には３箇所に砂目跡が残る。時期は17世紀前半頃である。2449は石臼の上臼。目のパターンは８分画で，５本の副溝を刻む。

3525号井戸（ＳＥ3525，第255・259図，図版100）

Ｃ地区中央南寄りＳＤ3534と重複して検出した石組井戸で，溝よりは新しい。掘形は直径約1.3mの円形で，深さは71cmと浅い。石組は下層しか残っておらず，最初に長さ約30cmぐらいの大きめの石を四角く配し，その上に約20cm大の自然礫を放射状に積み上げていったようである。遺存状況が悪かったが，水溜には曲物が据えられていたようである。遺物は土師器・中世土師器・瓦質土器・石臼が出土している。2450は瓦質土器の擂鉢。口縁端部は水平で，端部内側には強いヨコナデによる凹線が巡る。表面は荒れて剥落し，特に内側の荒れが著しい。卸目は反時計回りに８本１束の単位で施される。

3685号井戸（ＳＥ3685，第256・259図，図版100）

ＳＢ140の北東で検出した石組井戸。この井戸も検出面から約10cm掘り下げた状況で石組を検出した。掘形は長径約1.7m，短径1.2mの楕円形で，深さは94cmである。埋土は黒味が強い黄灰色シルトで，裏込土も黄灰色シルトである。地山は砂礫層である。水溜には曲物は１段しか残っていなかったが，痕跡から２段の曲物が据えられていたと推定される。遺物は須恵器・土師器・珠洲・越前の甕の体部片が出土している。2451は珠洲の鉢の底部。やや軟質な胎土で，卸目は15本１束の細かい原体で放射状に施される。Ⅳ期のものか。2458は珠洲の甕の底部である。

3686号井戸（ＳＥ3686，第257図，図版100）

ＳＥ3685の東に並んで検出した石組井戸。掘形は直径約1.85mの円形で，深さは1.3mである。埋土は黒味の強い黄灰色シルトで，裏込土は黄灰色粘土質シルトである。地山は砂礫層の下が砂層で，掘形は砂層まで掘削されている。水溜には大小２段の曲物が据えられる。遺物の出土はなかった。

3687号井戸（ＳＥ3687，第266図，図版100）

ＳＥ3685南に位置する素掘りの井戸。掘形は直径1.2mの円形で，断面形は逆台形を呈し，深さは60cmである。埋土は黄灰色シルトの単層で，遺物は須恵器・土師器が出土している。

3688号井戸（ＳＥ3688，第258・259図，図版100・162）

ＳＥ3686の南で検出した石組井戸。掘形は長径1.2m，短径１mの楕円形で，深さは63cmと浅い。埋

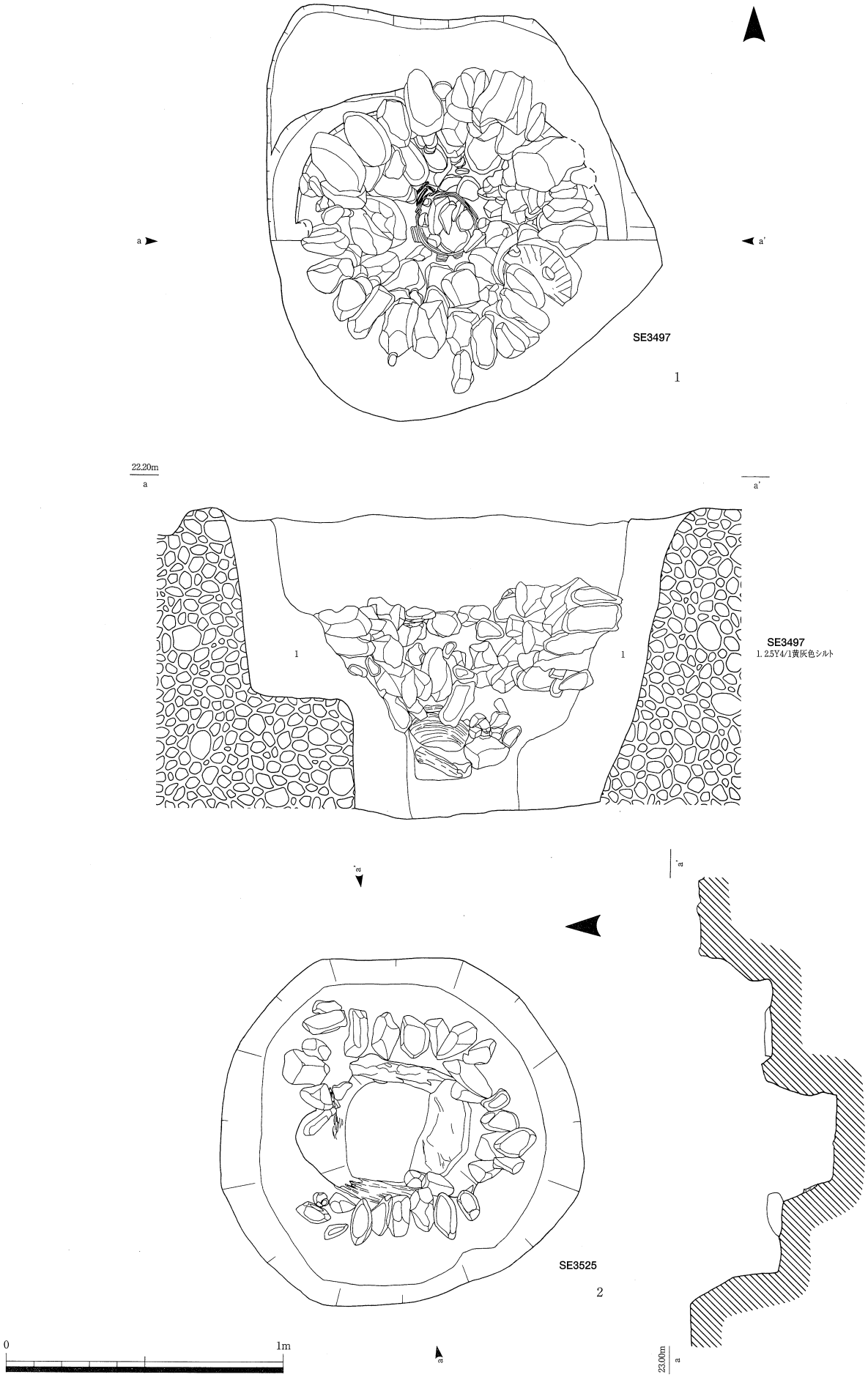

第255図　遺構実測図

1. SE3497　2. SE3525

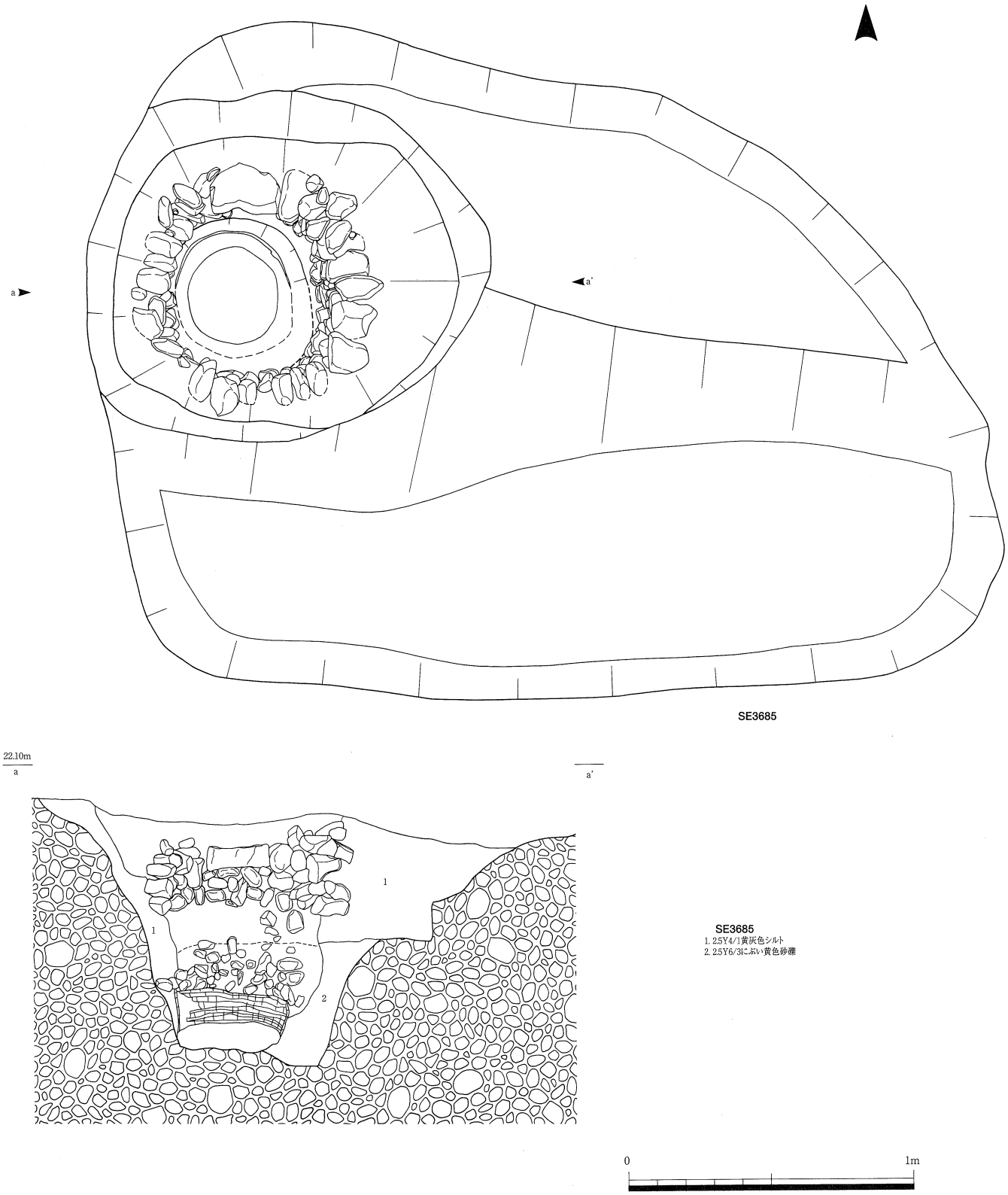

第256図　遺構実測図
SE3685

土は黄灰色シルトである。石組は２段だけ残っている。最初に各石の長軸が弧を描くように円形に並べ，その上の段から石の長軸が放射状に並ぶように積んでいったことがわかる。２段より上の石は抜き取られたもので，当初は上まで石組が積んであったものであろう。石組には石臼の下臼が１個転用されている。下層の水溜には何の施設も残っておらず，段が付いた穴となっていた。遺物は石組に転用された石臼の下臼（2454）のみである。目のパターンは８分画で５～６本の副溝が刻まれ，底部には放射状に鑿痕が残る。石材は凝灰岩系か。

3693号井戸（ＳＥ3693，第259・266図）

調査区東北端で検出した素掘りの井戸。掘形は直径1.2mの円形で，深さは42cmである。埋土は礫が混じる黄灰色砂質シルトの単層である。遺物は瀬戸美濃の鉄釉の皿（2452）が出土している。

3694号井戸（ＳＥ3694，第266図，図版101）

ＳＥ3693の西で検出した素掘りの井戸。掘形は直径1.1mの円形で，深さは76cmである。埋土は黒味の強い黄灰色シルトの単層で，時期が判る遺物の出土はない。

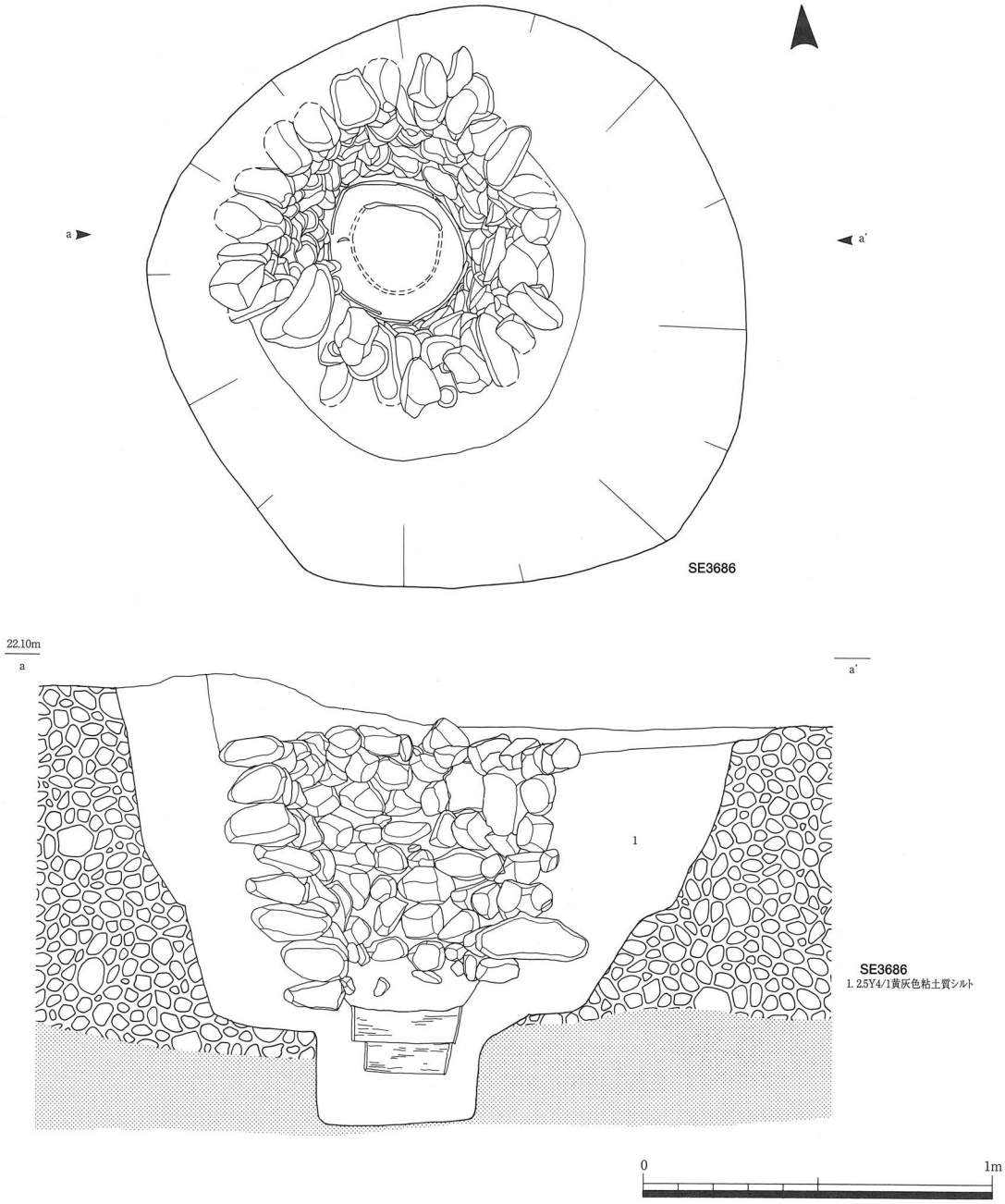

第257図　遺構実測図
SE3686

3695号井戸（ＳＥ3695，第260・265図，図版99・101・140）

調査区東端北寄りで検出した井戸。掘形は直径約1.6mの円形で，深さ82cmで，底は地山の砂層にまで達する。井戸側は素掘りとなっているが，掘形の断面形が大きく，漏斗形になっていることから石組の井戸であった可能性が強い。水溜には直径約43cm，高さ25cmの丸太材の刳り抜いたもの（2459）を使用している。埋土は礫が混じる黄灰色シルトである。遺物は越前が出土している。

3696号井戸（ＳＥ3696，第260図，図版99・101）

ＳＥ3695の南に隣接する。掘形は直径約1.3mの円形で，深さは59cmとＳＥ3695に比べてやや浅い。ＳＥ3695と同様井戸側は素掘りであるが，掘形の形状から石組の井戸であった可能性が強い。水溜には１段の曲物が遺存していた。埋土は礫が混じる黄灰色シルトである。遺物には須恵器と越前の甕の体部片がある。

3697号井戸（ＳＥ3697，第266図，図版99・101）

ＳＥ3695・ＳＥ3696の西で検出した井戸。掘形は直径約1.7mの円形で，深さは1.2m，段掘り形状で，底の中央の穴には曲物の痕跡のようなものが残っていた。掘形の形状から石がすべて抜き取られた石組井戸であった可能性もある。遺物は須恵器・土師器が出土している。

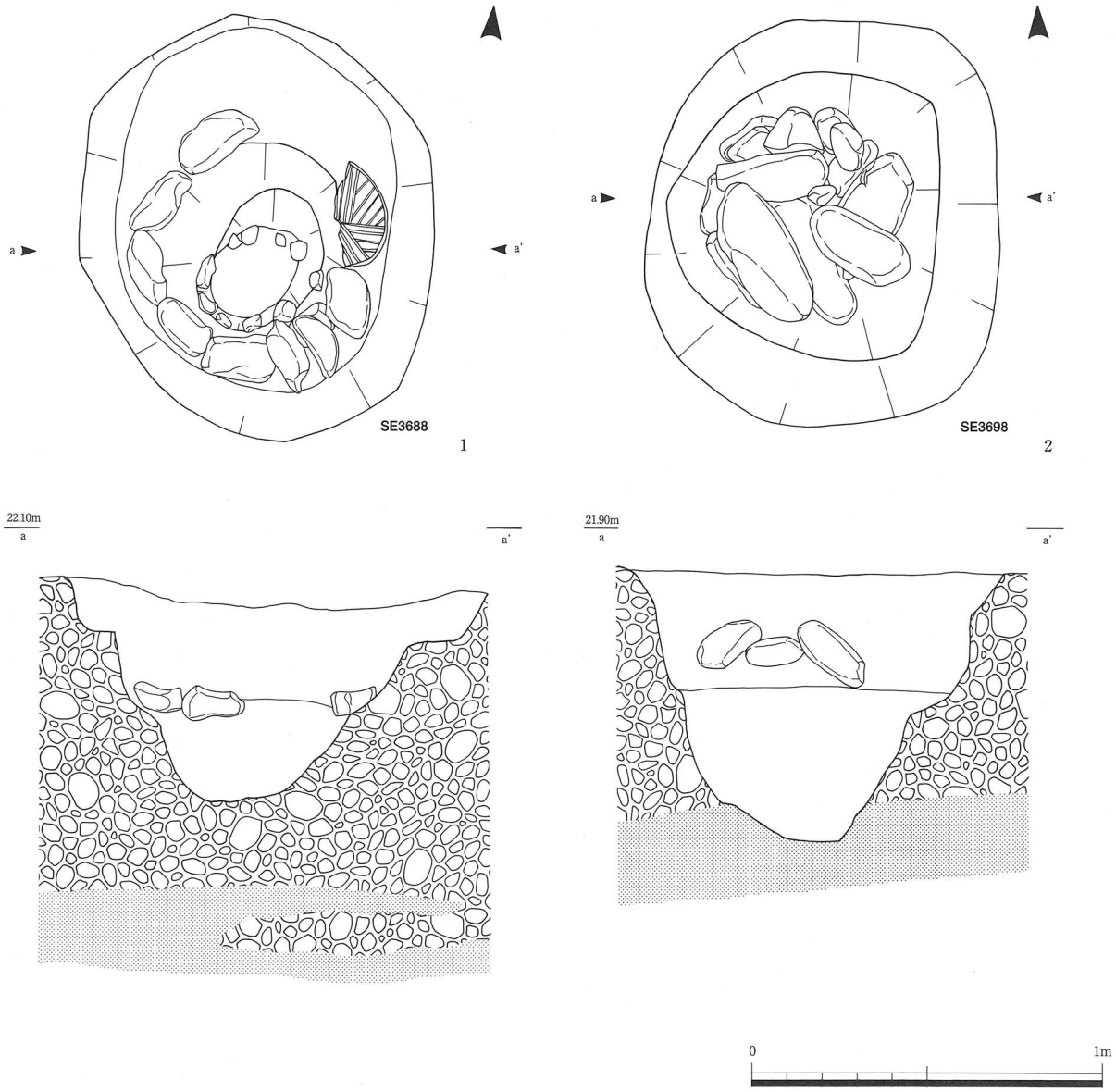

第258図　遺構実測図

1. SE3688　2. SE3698

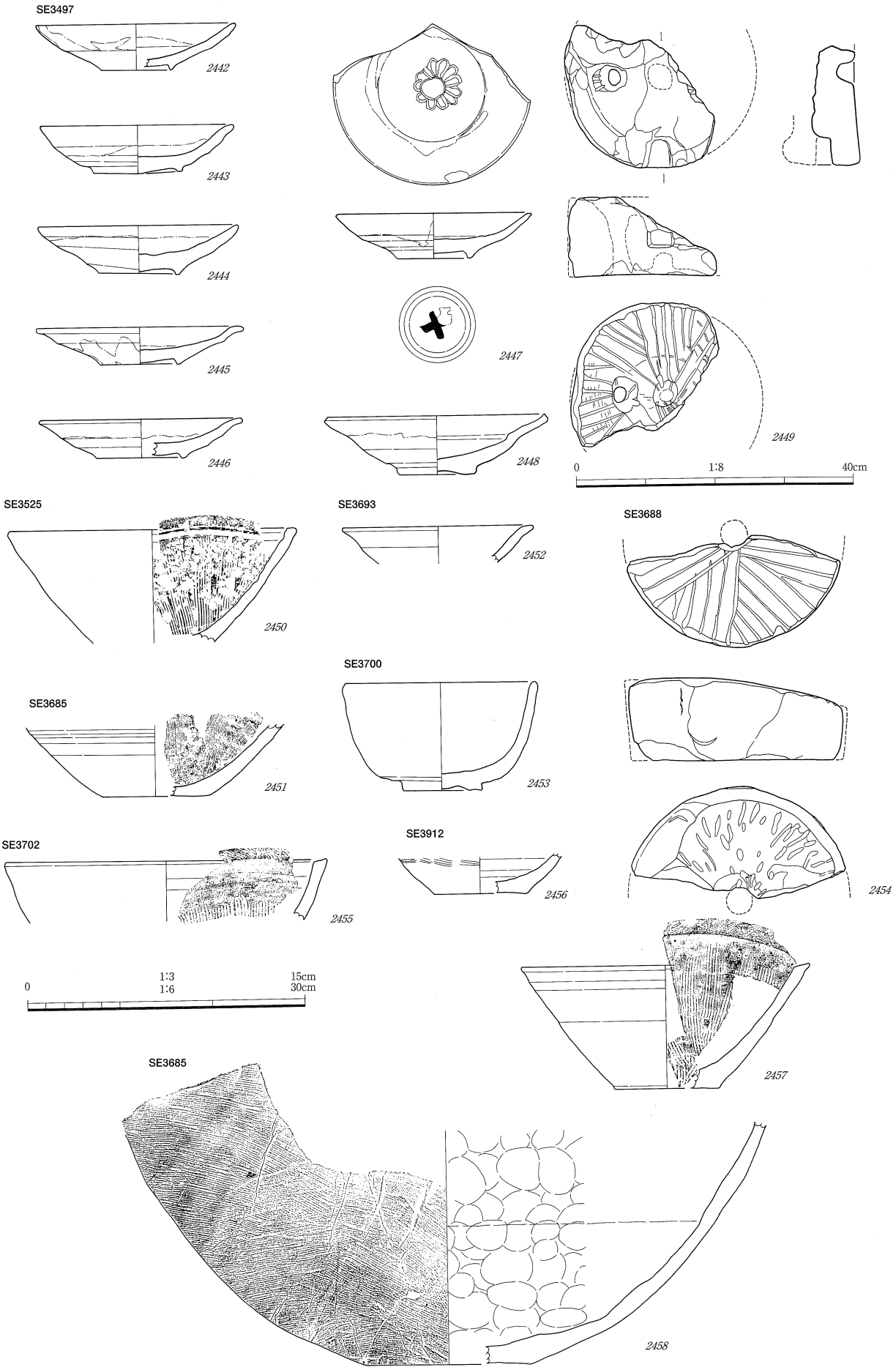

第259図　遺物実測図　（*2442～2448・2452・2453*　1/3，*2450・2451・2455～2458*　1/6，*2449・2454*　1/8）
SE3497（*2442～2449*）　SE3525（*2450*）　SE3685（*2451・2458*）　SE3688（*2454*）　SE3693（*2452*）　SE3700（*2453*）
SE3702（*2455*）　SE3912（*2456・2457*）

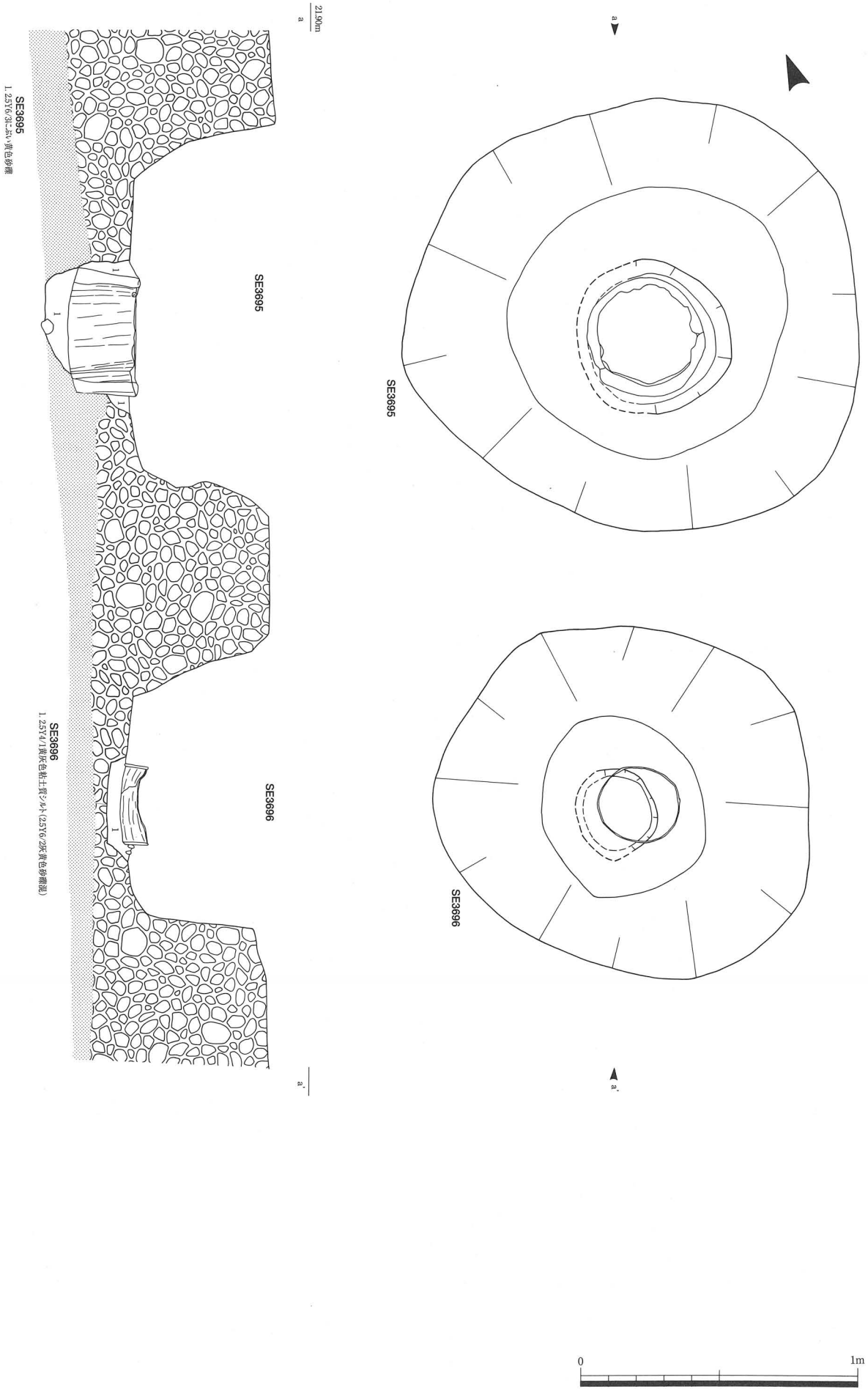

第260図　遺構実測図
SE3695・SE3696

3698号井戸（ＳＥ3698，第258図，図版99）

ＳＤ3691の区画内部中央で検出した石組井戸。内部で検出した井戸の中で一番西に位置する。掘形は直径約1.3mの円形で，深さは80cmである。地山は砂礫層で，掘形は下層の砂層まで達する。埋土は黒褐色粘土質シルトで，石組は２段しか残っておらず，その上に30cm～40cmの４個の大礫によって蓋をされるような状態で検出した。残っていた２段の石の積み方はＳＥ3688と同じである。水溜には施設の痕跡は残っておらず，遺物の出土もない。

3700号井戸（ＳＥ3700，第259・261図，図版99・101・114）

調査区東端，ＳＥ3696から２m南で検出した石組の井戸。南側で重複するＳＫ3701は切り合いで井戸より新しい。掘形は直径約1.4mの円形で，深さは1.2m，石組は検出面から約35cm掘り下げた地点で検出された。石組は５段残っていたが，石の積み方は１段目から石の長軸を放射状に並べるもので

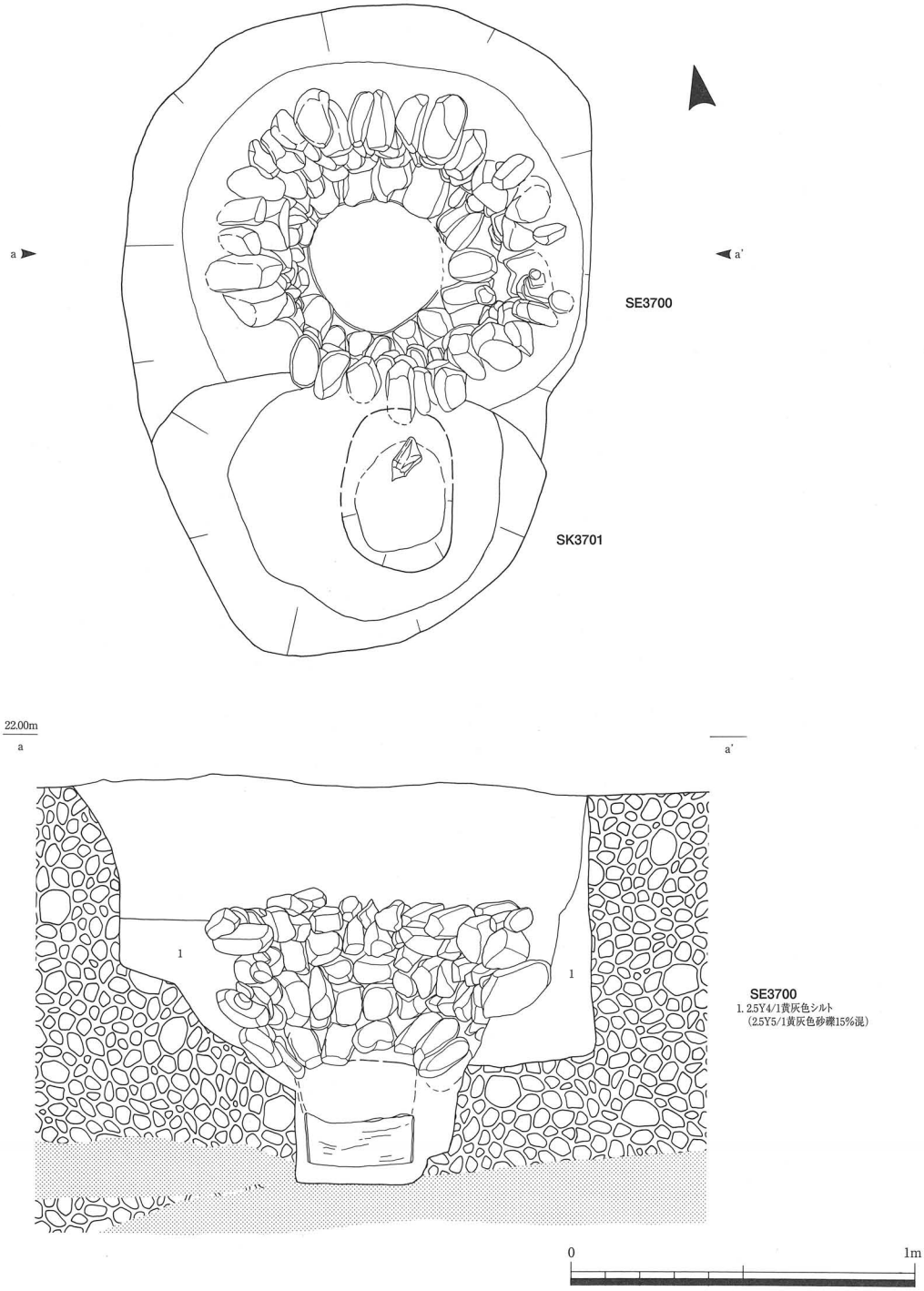

第261図　遺構実測図
SE3700

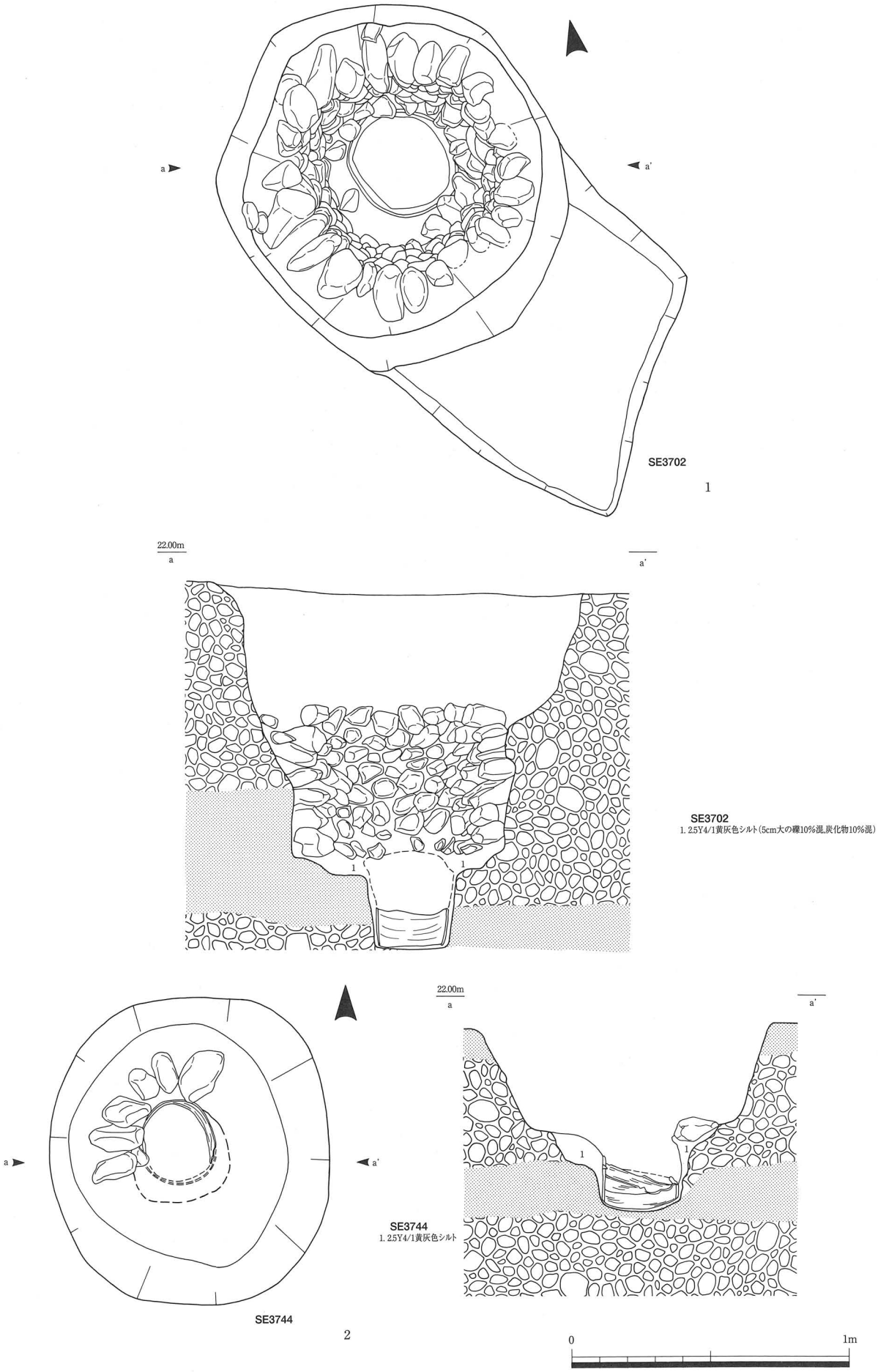

第262図　遺構実測図

1. SE3702　2. SE3744

ある。水溜には２段の曲物が使用されていたようである。埋土は上面が黄灰色シルトで，下層には炭化物が多量に混じる黒色粘土質シルトが堆積していた。裏込土は黄灰色シルトである。遺物は須恵器・土師器・瀬戸美濃がある。2453は瀬戸美濃の灰釉の丸椀である。体部下半は露胎で削りが施される。高台は断面逆台形の輪高台で，高台中央を浅く削り込む。16世紀後半のもの。

3702号井戸（ＳＥ3702，第259・262図，図版99・102・116）

ＳＥ3700の西に隣接する石組井戸。掘形は直径約1.9mの円形で，深さは1.34m，底は地山砂層に達する。この井戸も石組は検出面から約40cm掘り下げた地点で検出され，石積みは下から石の長軸を放射状に並べる方式である。水溜には２段の曲物を使用していたようだが，上段の曲物は朽ちて痕跡を留めるにすぎない。埋土は黄灰色シルトである。遺物は須恵器・土師器・珠洲・木製品が出土している。2455は珠洲の鉢。口縁端部は面をとり，そこに櫛目波状文帯を巡らす。卸目は中太の原体で隙間無く埋められている。時期はⅤ期（15世紀前半）のものである。

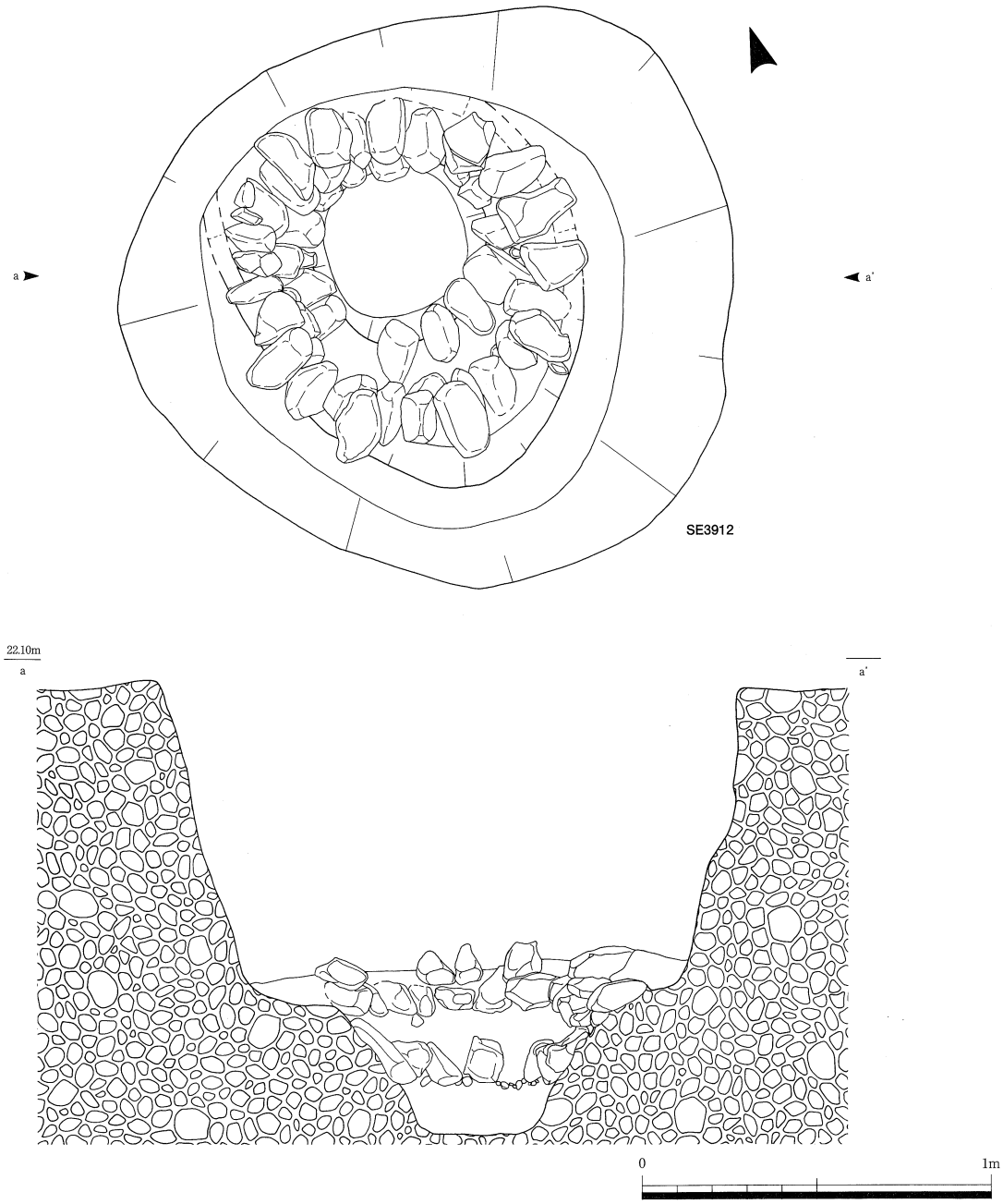

第263図　遺構実測図
SE3912

3704号井戸（ＳＥ3704，第266図）

ＳＢ142の南，方形の土坑群ＳＫ3703・3705・3706の北に位置する。掘形は長辺1.6m，短辺1.3mの長方形で，深さは42cmと浅い。遺物は須恵器・土師器が出土している。

3744号井戸（ＳＥ3744，第262図，図版102）

調査区東端，ＳＤ691の区画外の南側で検出した石組井戸。掘形は約1.1mの円形で，深さは70cm，底は地山砂層に達する。石組は最下層の１段の一部しか残っておらず，他は抜き取られている。水溜には曲物が遺存していた。埋土は裏込土と同様黄灰色シルトである。遺物の出土はない。

3872号井戸（ＳＥ3872，第266図）

ＳＢ140の南東で検出した井戸。この井戸の北には建物が存在していた可能性がある。掘形は直径約

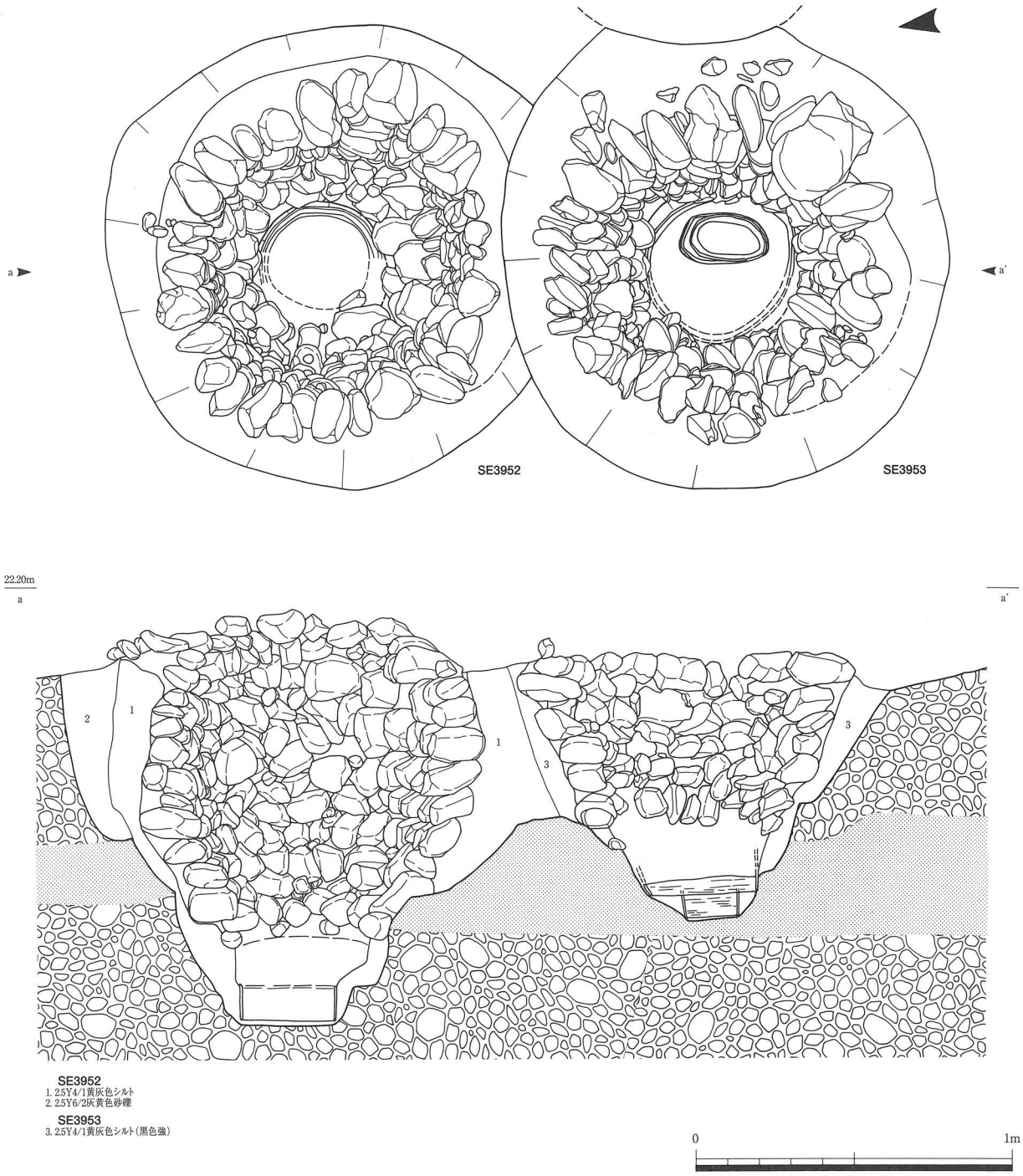

第264図　遺構実測図
SE3952・SE3953

1.3mの円形で，深さは30cmで，段掘り形状となっている。埋土は暗灰黄色シルトの単層で，遺物の出土はない。

3912号井戸（ＳＥ3912，第259・263図，図版102・116）

調査区東南端，ＳＢ144の東に隣接して検出した石組井戸である。ＳＢ144に伴うと考えられる。掘形は直径約1.7mの円形で，深さは1.3mである。石組は下層の２～３段しか残っておらず，他は抜き取られている。水溜には何の施設も残らず，素掘りのままである。埋土は黄灰色シルトが堆積していた。遺物は須恵器・土師器・珠洲が出土している。2456は珠洲の壺Ｔ種の底部。2457は同じく珠洲の鉢。口縁端部にやや内傾する面をとり，櫛歯波状文帯を巡らす。卸目は７本１束の中太の原体で反時計回りに施される。Ⅴ期のものである。

3952号井戸（ＳＥ3952，第264図，図版102）

ＳＥ3744の南西で検出した石組井戸。ＳＥ3953と切り合い，これより古い。掘形は約1.5mの円形で，深さは1.3mで，底は地山砂層を貫く。石組は検出面から残っており，水溜には２段の曲物を据える。

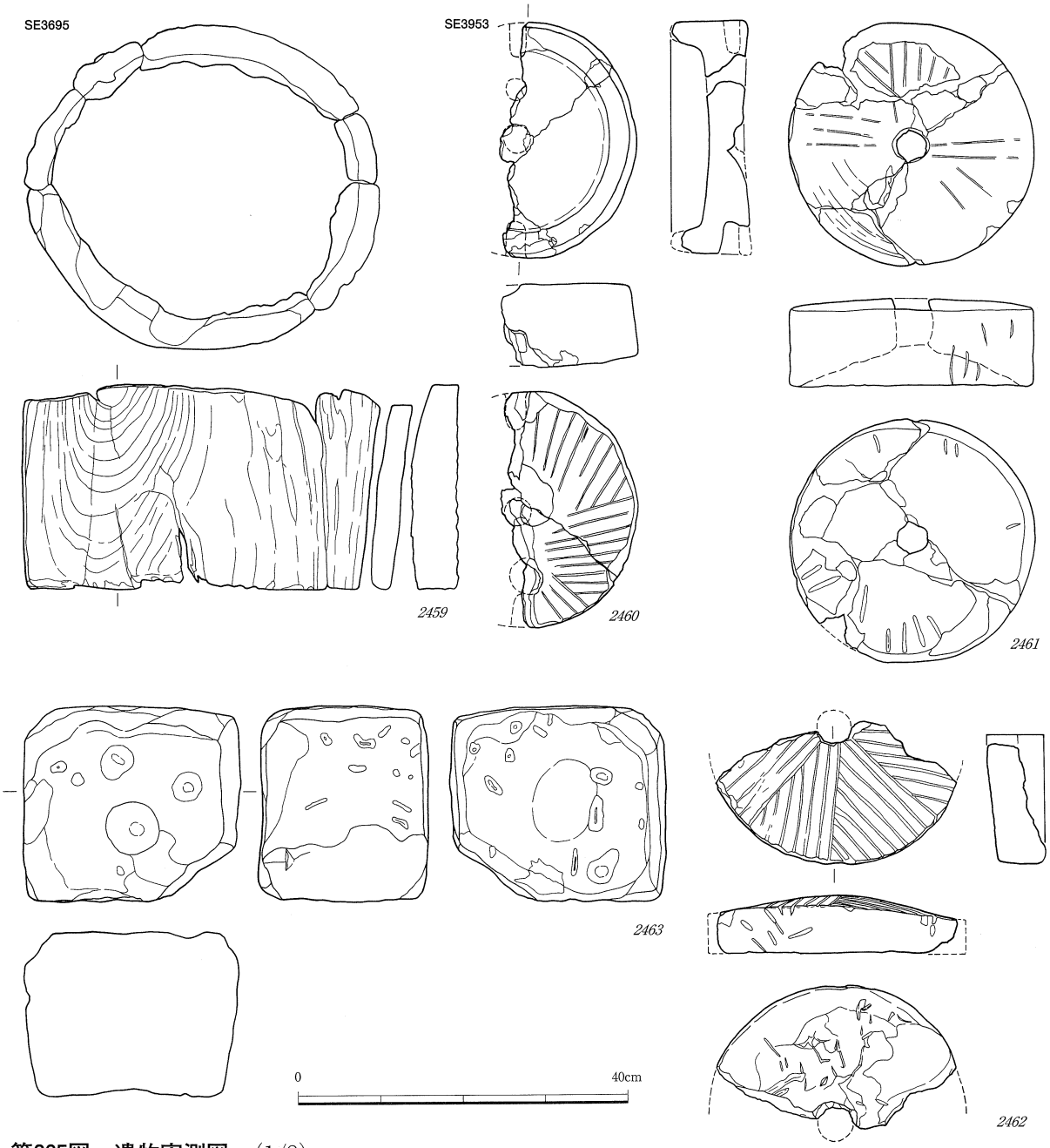

第265図　遺物実測図　(1/8)
SE3695(2459)　SE3953(2460～2463)

埋土は暗灰黄色シルトで，石組の外側には黄灰色シルトが裏込めされる。遺物は須恵器と珠洲の甕体部片がある。

3953号井戸（ＳＥ3953，第264・265図，図版102・162・163）

ＳＥ3952の南で切り合い，これを切る石組井戸である。東側で重複するＳＫ4066には切り合いで負ける。掘形は直径約1.4m，深さは83cmと浅いが底は砂層にまで達している。この井戸も石組は検出面から残っており，水溜には大小の２段の曲物が据えられる。埋土は暗灰黄色シルトで，黒味がかかった黄灰色シルトが石組の外側に裏込めされる。石組が検出面まで残るものはＣ地区では３基のみで石組井戸の石が再利用して使われ続けるものであるならば，石組の残り方からＳＥ3952・ＳＥ3953は一番新しい段階の井戸といえるであろう。遺物は須恵器・土師器・珠洲・唐津・石製品(石臼・切石)・木製品が出土している。2460は石臼の上臼，2461・2462は下臼である。目のパターンはいづれも８分画で，石材は凝灰角礫岩製である。2463は方形の切石で，中央が浅く窪む面がある。五輪塔の地輪となる可能性がある。

（島田美佐子）

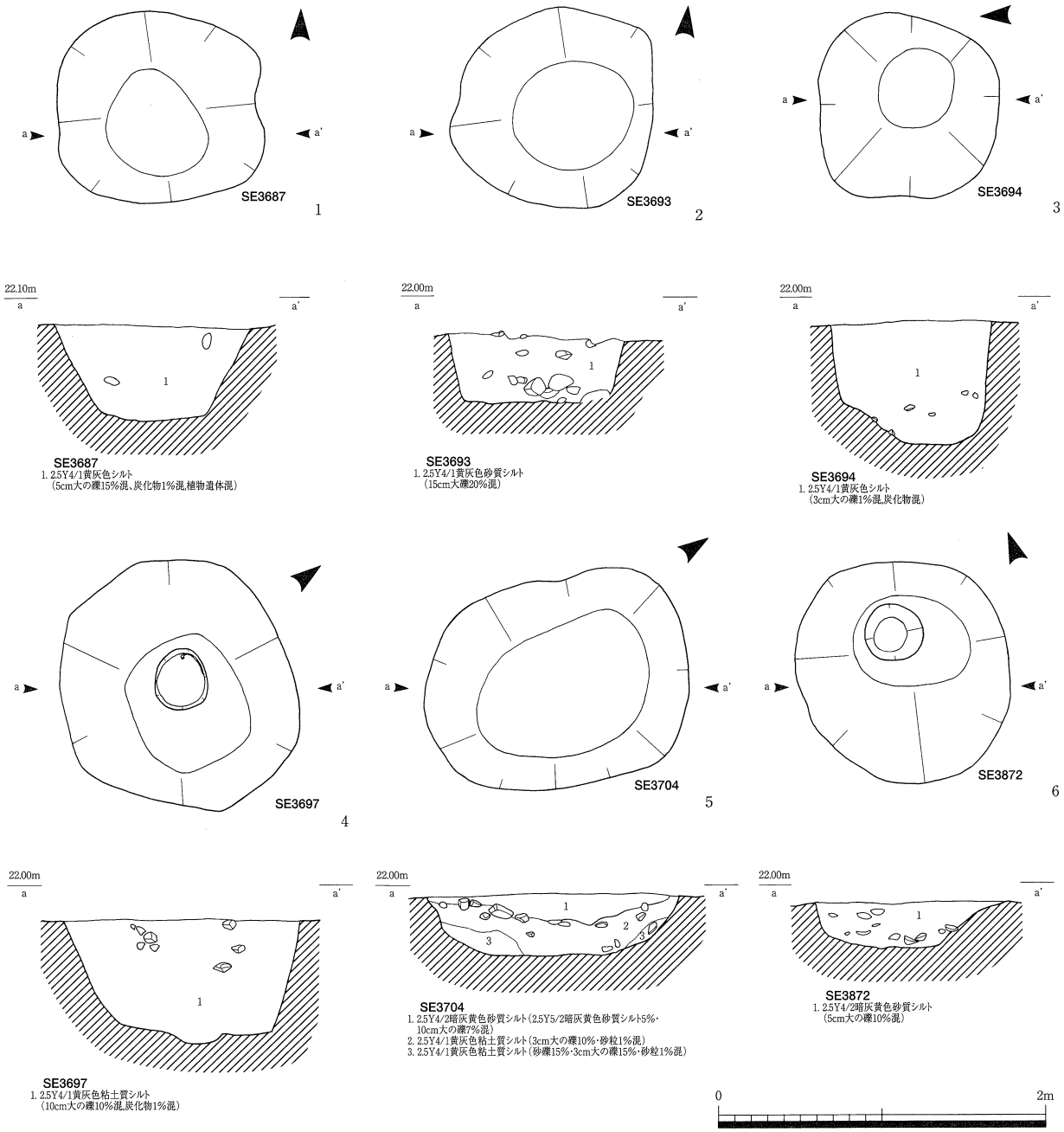

第266図　遺構実測図

1. SE3687　2. SE3693　3. SE3694　4. SE3697　5. SE3704　6. SE3872

G　土　　坑

515号土坑（ＳＫ515，第267図）

ＡＮ地区の西側で，ＳＢ101のＳＰ513の南側に隣接している。長径61cm，短径34cmの不整楕円形で，深さは16cmと浅い。覆土は褐灰色シルト質ロームが堆積する。土坑の中央に柱根が遺存し，またＳＰ513とほぼ同規模であることより柱穴の可能性がある。

528号土坑（ＳＫ528，第267図）

ＡＮ地区のほぼ中央で検出した円形の土坑で，東側に近年まで使われていたと思われる，南北に流れる溝があるのみで，他に周囲に遺構はない。径は32cm，深さ11cmと小型な土坑である。壁際には北側の半分に桶の側板が巡っていたが，南側にはその痕跡もみられなく，規模及び桶の状態から井戸の水溜とは考えられない。覆土は炭化物の混じる黒褐色シルト質ロームが堆積する。遺物は桶とタガが出土しているが，時期が判る遺物はない。

541号土坑（ＳＫ541，第267図）

ＡＮ地区の西端近くに位置し，ＳＫ540の南側に隣接する不整形な土坑で長径1.05m，短径1.02mで，東及び南側がテラス状で若干高く，北側が深くなり24cmを測る。覆土は暗灰黄シルト質ロームが堆積する。遺物は加工木が出土している。

540号土坑（ＳＫ540，第267図）

ＡＮ地区の西端近くに位置し，ＳＫ541の北側に隣接する隅円方形の土坑で，長径91cm，短径84cm，深さ37cmの規模がある。覆土は暗灰黄色砂質ロームが堆積し，その中央部は47cm×40cm四方に長方形に掘り込まれ，埋土に炭化物の混じる黒褐色シルトが堆積する。下部に棒状の加工木で枠組みする。なお，この加工木以外に掘り込みを仕切る木製品の出土はなく，性格は不明である。　（狩野　睦）

４号土坑（ＳＫ4，第269図）

ＡＥ地区東端部に位置する円形土坑である。最大径47cm，深さは16cmを測る。箸が出土している。

2464は箸で，全長29.3cm，完形で，両端を中央よりもやや細く削る。

22号土坑（ＳＫ22，第268図，図版103）

ＡＥ地区東部，ＳＤ１とＳＤ２の合流する位置にある楕円形の土坑である。長径1.12m，短径0.85mを測る。断面は半円形で，深さは28cmである。ＳＤ２の上面から掘り込まれ，埋土に礫が多く混入する。礫は無造作に入れられたものらしいが，覆土の８割を占めている。出土遺物はない。

29号土坑（ＳＫ29，第268・269図，図版103）

ＡＥ地区南東部，ＳＤ２の西側に位置する楕円形の土坑である。長径1.2m，短径0.86mを測る。断面は角の丸い逆台形で，深さは16cmである。土坑の中央からやや南西にずれたところに，曲物と５cm～10cm大の礫，それらを囲むようにして直径1.8cmほどの自然木３本がコの字状に配置されていた。いずれも土坑の底面ではなく，上面近くで検出している。

2465は曲物で，直径約７cm，器高約5.5cm，外面全体に炭化物が付着する。綴じ皮が残存するが，取り上げ後に形が崩れ，綴じ方などは不明である。

60号土坑（ＳＫ60，第269図）

ＡＥ地区中央南端部に位置する細長い土坑である。蓋板かと考えられる円形板が出土している。

2466は円形板で，直径７cm，ほぼ半分に割れている。周縁を斜めに細かく削り，縁辺よりに四角の孔を穿つ。裏面には刃痕がみられる。

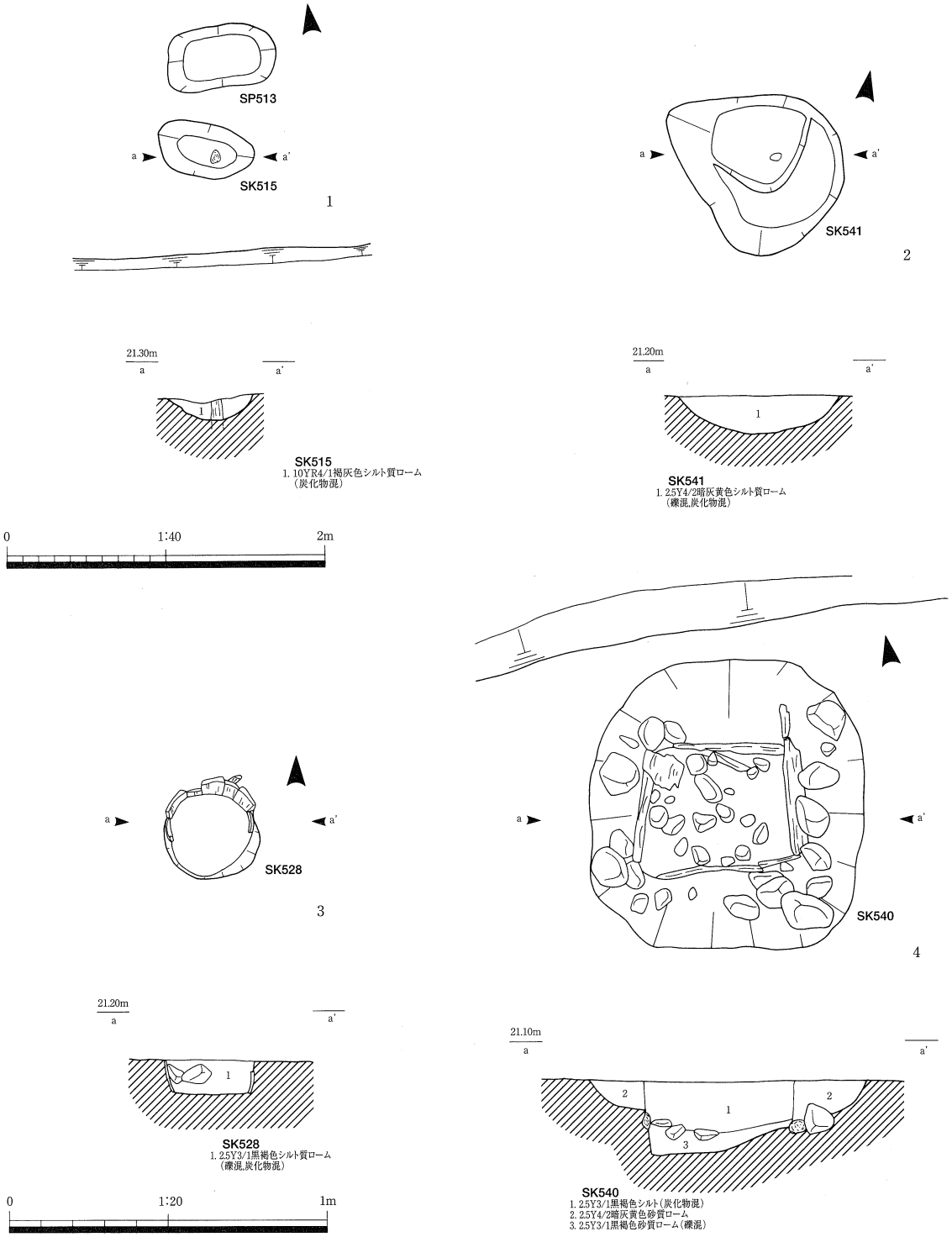

第267図　遺構実測図

1. SK515　2. SK541　3. SK528　4. SK540

65号土坑（ＳＫ65，第268・269図，図版103）

ＡＥ地区のほぼ中央に位置する方形の土坑である。一辺54cmを測る。断面は半円形で，深さは10cmである。ＳＫ22と同様，埋土に礫が多く混入しているが，土坑の底には５cm～10cm大の礫が円を描くように並べられていた。櫛が出土している。

2467は櫛で，幅7.5cm，両端と歯部が欠損しているが，根本の間隔からみてやや粗めの歯である。

75号土坑（ＳＫ75，第268・269図，図版103）

ＡＥ地区南西部に位置する円形の土坑である。最大径は98cmで，断面は半円形を呈し，深さは16cmである。埋土は礫混じりの黄灰色シルトで，土坑の底面直上の南寄りの位置に，刀子が刃部を南に向けて置かれ，その上から加工板（桶側板か）と桶の底板が覆い被さるような状態で出土した。

2472は刀子で，出土時にはほぼ完形であったが，取り上げの際に刃部を破損した。柄部は木製，刃部は峰が直になるが，破損が激しく，詳細不明。茎は峰から鈍角に曲がり，「ト」の字のように突起を作り出してから刃へと続くようだが，錆のため細部は不明である。2471は桶底板で，直径約30cm，中央でほぼ半分に割れている。

80号土坑（ＳＫ80）

ＡＥ地区南西部に位置する円形の土坑である。最大径28cm，深さは36cmである。現存長44cm，直径9.5cmの柱根が，地山に25cm打ち込まれている状態で検出された。周囲には共に建物を構成するような柱穴がなく，性格は不明である。

145号土坑（ＳＫ145，第270図）

ＡＷ地区の中央部，ＳＢ106の南側にある円形の土坑である。最大径85cm，深さは28cmで，断面は逆台形となり，部分的に深くなる。出土遺物には曲物の側板がある。

150号土坑（ＳＫ150，第270・271図）

ＡＷ地区の中央部，ＳＢ106の南側にある楕円形の土坑である。長径1.68m，短径1.11mを測る。深さは25cmで，断面は逆台形である。出土遺物には中世土師器・曲物の側板・加工板がある。

2473は中世土師器の皿で，口径8.2cm。非ロクロ成形で，口縁部と体部内面をナデ調整し，体部外面は未調整である。体部は外に開き，口縁部は外方に撫でて尖らせる。2474は桶の底板で，側面に木釘穴があり，中に木釘が残る。

151号土坑（ＳＫ151，第270・271図）

ＡＷ地区の中央部，ＳＢ106の南側にある円形の土坑である。最大径1.08m，深さ32cmで，断面はやや底の丸い逆台形である。出土遺物には中世土師器・加工板がある。

2475は中世土師器の皿で，口径8.8cm，非ロクロ成形で，口縁部と体部内面をナデ調整し，体部外面は未調整である。体部は外に開き，口縁端部は上へ小さくつまむ。内外面ともに煤が付着する。

152号土坑（ＳＫ152，第270図）

ＡＷ地区の中央部，ＳＢ105の南側にある不整形の土坑である。長径1.14m，短径0.76mを測る。深さは10cmで，断面は逆台形である。出土遺物には薄板状の加工板がある。

181号土坑（ＳＫ181，第270図）

ＡＷ地区の中央部，ＳＢ106の南側にある楕円形の土坑である。長径65cm，短径58cmを測る。深さは22cmで，断面は半円形である。埋土上面に小礫を多く含む。出土遺物はない。

201号土坑（ＳＫ201，第271図）

ＡＷ地区の中央部，ＳＢ106南辺柱列の中央ＳＰ38の南側にある楕円形の小土坑である。長径33cm，

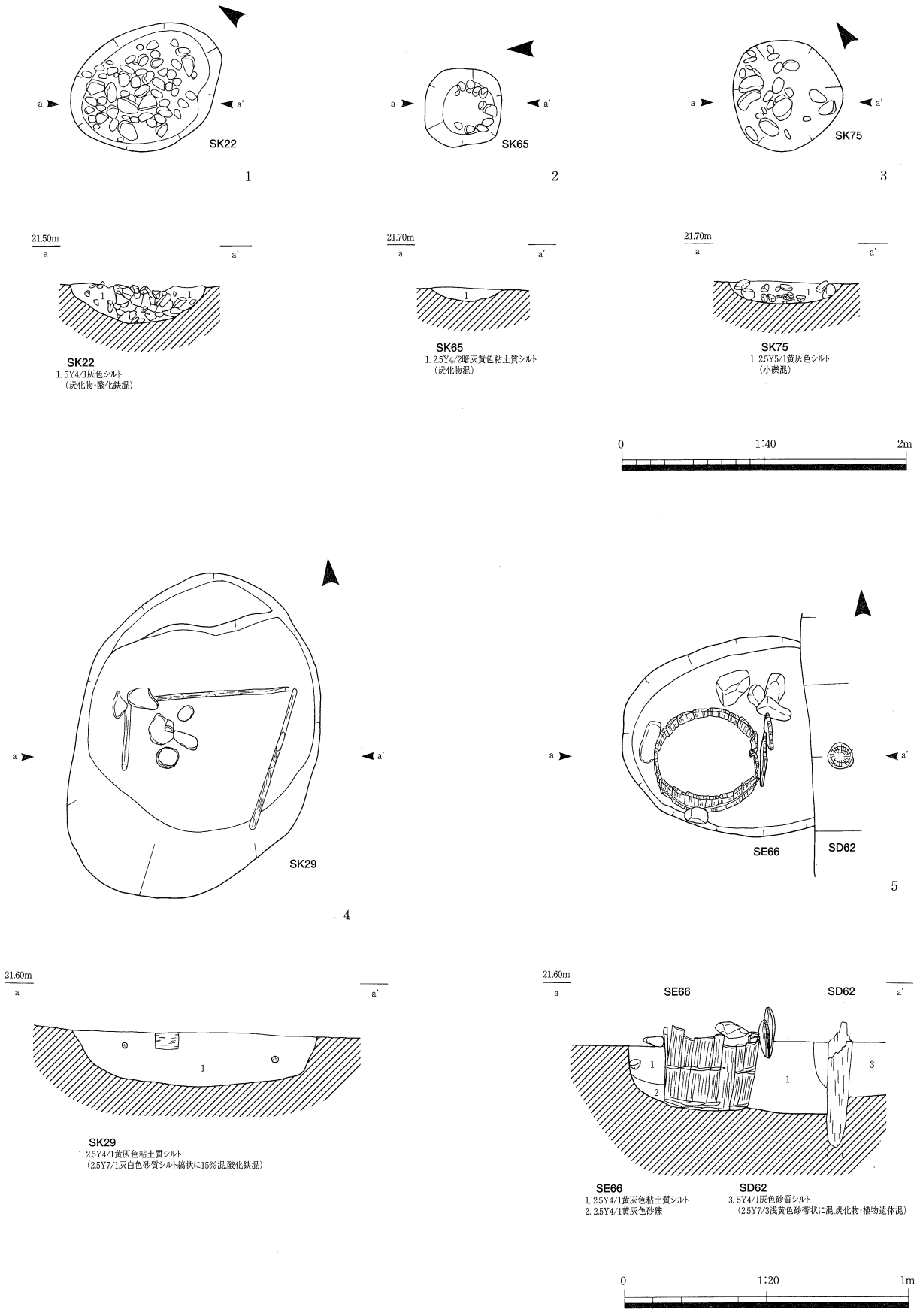

第268図　遺構実測図

1. SK22　2. SK65　3. SK75　4. SK29　5. SD62・SE66

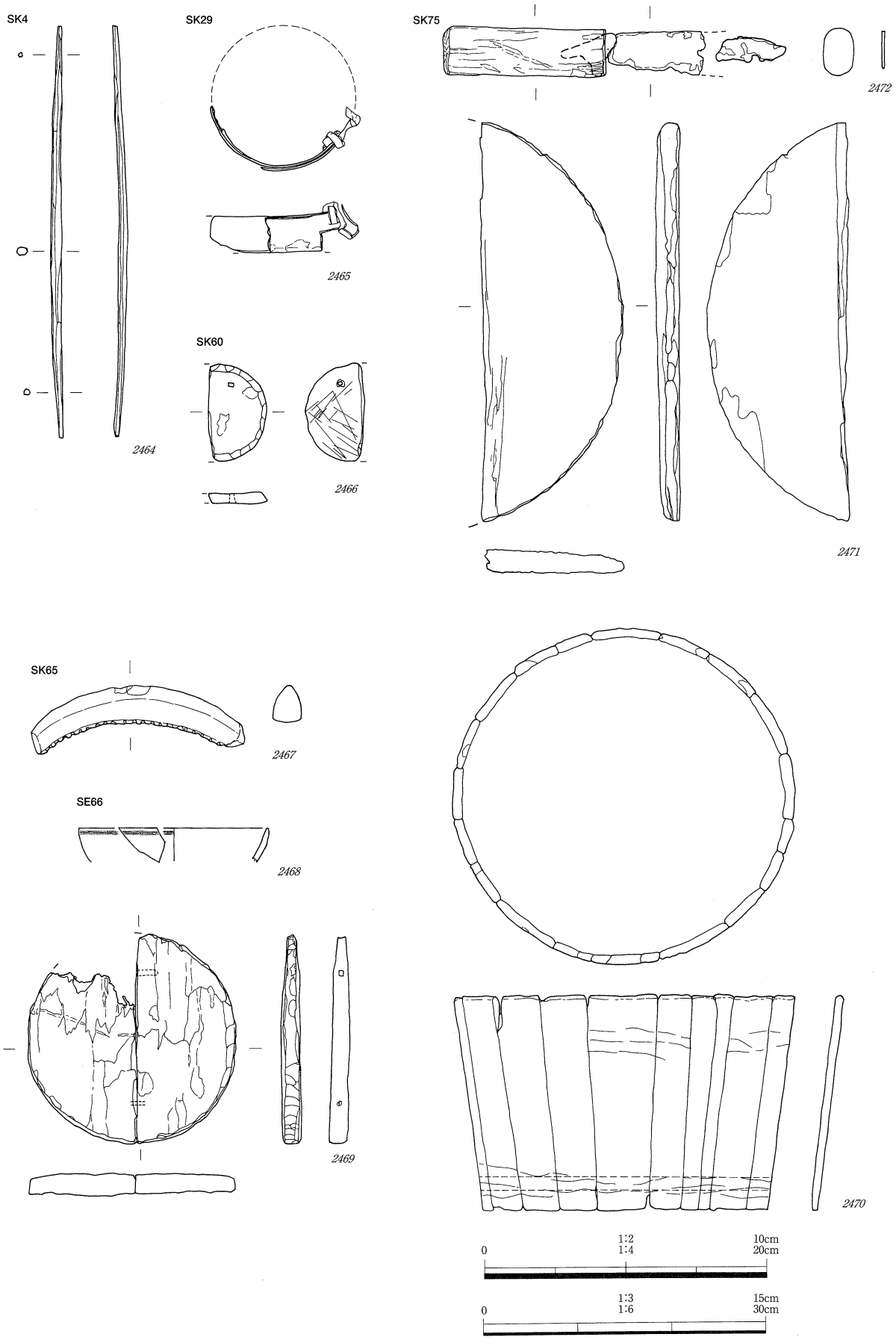

第269図　遺物実測図　（*2467*　1/2，*2468*　1/3，*2464～2466・2471・2472*　1/4，*2469・2470*　1/6）
SK4（*2464*）　SK29（*2465*）　SK60（*2466*）　SK65（*2467*）　SE66（*2468～2470*）　SK75（*2471・2472*）

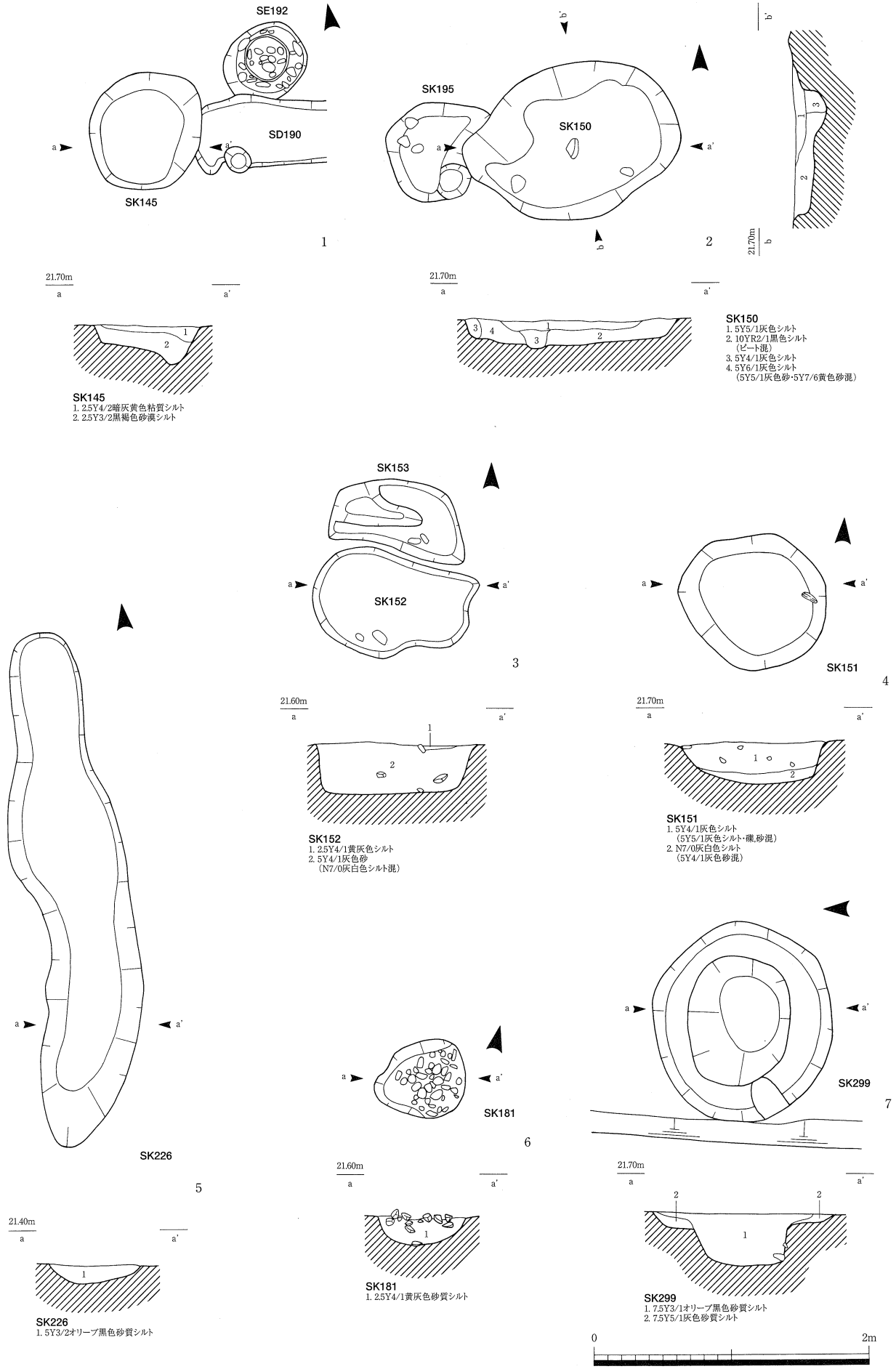

第270図　遺構実測図

1. SK145　2. SK150　3. SK152　4. SK151　5. SK226　6. SK181　7. SK299

短径24cmを測る。柱根が遺存していた。このほか，ＳＫ201の南側にあるＳＫ291でも柱根が遺存していた。

2476は柱で，現存長32.9cm，直径8.7cm。上下端とも欠損している。

226号土坑（ＳＫ226，第270・271図）

ＡＷ地区の北西部，ＳＢ103・ＳＢ104の西側にある細長い楕円形の土坑である。長径3.73m，短径0.83mを測る。深さは16cmで，断面は半円形である。出土遺物は中世土師器・珠洲，混入と考えられる伊万里がある。

2477は中世土師器の皿で，口径7.6cm。非ロクロ成形で，表面摩耗のため，調整は不明瞭である。全体に器壁が厚く，体部は外に開いて，口縁端部は丸くおさめる。

299号土坑（ＳＫ299，第270図）

ＡＷ地区南部の調査区，ＳＢ112の内側にある楕円形の土坑である。長径1.47m，短径1.29mを測る。断面は下部が逆台形で，上部にテラス状の段がある。深さは38cmと浅いが，素掘りの井戸の可能性がある。出土遺物はない。

360号土坑（ＳＫ360，第271図）

ＡＷ地区南西部の調査区，ＳＢ109の南側にある円形の土坑である。直径38cm，深さは36cmである。柱根が遺存していた。このほか，ＳＫ360の東側にあるＳＫ361にも柱根（現存長23cm，直径8.2cm）が遺存していた。

2478は柱で，現存長26.6cm，直径7.6cm。下端を４方向から削って尖らせている。

611号土坑（ＳＫ611，第272図）

Ｂ１地区の北東隅にある円形の土坑である。最大径1.02m，深さは32cmで，断面はほぼ長方形となり，東側にテラス状の浅い段がある。出土遺物には中世土師器の皿がある。

613号土坑（ＳＫ613，第273・276図）

Ｂ１地区の北部にある，不整形な隅丸長方形の大型土坑である。長径3.3m，短径1.12mを測る。深さは全体的には10cmほどと浅いが，西端部で36cmとやや深くなる。出土遺物には中世土師器・瓦質土器がある。

2479は中世土師器の皿で，口径９cm。非ロクロ成形で，口縁部と体部内面をナデ調整し，体部外面は未調整である。口縁端部は小さくつまみ上げる。煤が付着する。

614号土坑（ＳＫ614，第275図）

Ｂ１地区の北部，ＳＢ113の内部にある隅丸方形の大型土坑である。長径1.73m，短径1.55mを測る。

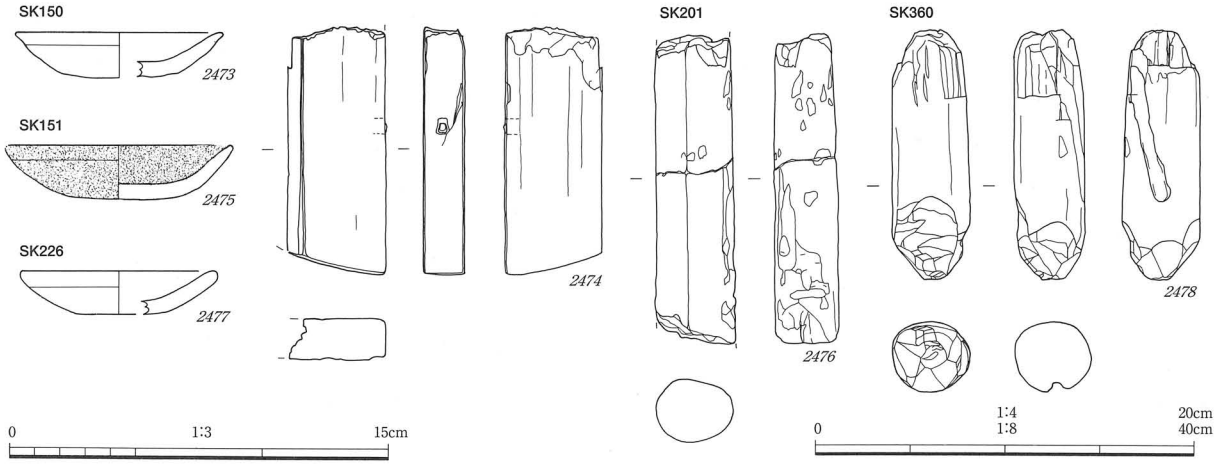

第271図　遺物実測図（*2473・2475・2477*　1/3，*2474*　1/4，*2476・2478*　1/8）
SK150（*2473・2474*）　SK151（*2475*）　SK201（*2476*）　SK226（*2477*）　SK360（*2478*）

断面は逆台形で，深さは16cmである。遺構検出時には遺構の内周に沿って，また断面には皿状に，ピートと炭の混入した土が堆積していた。出土遺物には越中瀬戸がある。

622号土坑（ＳＫ622，第276図）

Ｂ１地区の北部，ＳＤ601に遺構の東半分を切られる楕円形の土坑である。出土遺物には須恵器，中世土師器がある。

2480は須恵器の杯Ａで，口径9.8cm，体部はやや直立し，口縁端部は尖らせる。

625号土坑（ＳＫ625，第276図）

Ｂ１地区の南部，ＳＢ116の南西隅の柱穴ＳＰ634を切る土坑である。楕円形で，長径44cm，短径40cm，深さ28cmを測る。出土遺物には銭貨がある。

2481は銭貨で，「天聖元寶」（初鋳1023年）である。

640号土坑（ＳＫ640，第276図，図版108）

Ｂ１地区の南部，ＳＢ116と117が重なる内側にある土坑である。楕円形で，長径36cm，短径24cm，

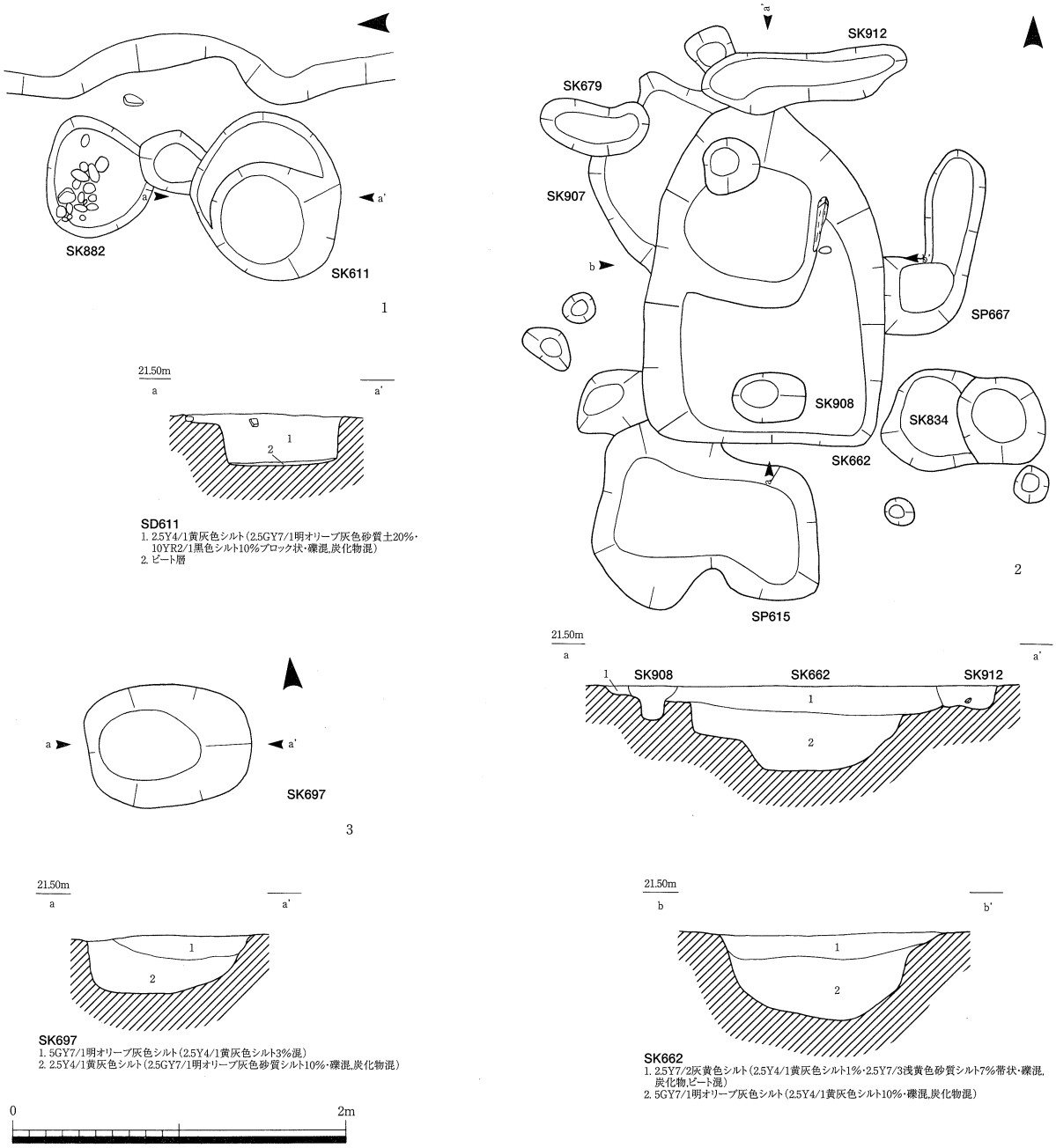

第272図　遺構実測図

1. SK611　2. SK662　3. SK697

深さ19cmを測る。出土遺物には中国製白磁がある。

2482は中国製白磁の端反り皿で，口径11cm，器高2.8cm，高台はやや内傾する。全面に施釉されるが，畳付外側は斜めに削られて露胎となり，砂粒が付着する。二次的な被熱のため，表面に光沢がみられない。

647号土坑（ＳＫ647，第276図）

Ｂ１地区の南部，ＳＢ116の東側にある土坑である。楕円形で，長径40cm，短径27cm，深さ14cmを測る。出土遺物には中世土師器がある。

2483は中世土師器の皿で，口径10cm，非ロクロ成形で，口縁部と体部内面をナデ調整し，体部外面は未調整である。身は深く，体部は丸みを帯て立ち上がり，口縁部は外に開く。口縁端部はやや尖らせる。煤が付着する。

661号土坑（ＳＫ661，第273・276図）

Ｂ１地区の北部，ＳＢ113の東側にある隅丸方形の大型土坑である。長径1.8m，短径1.78mを測る。断面は角の丸い逆台形で，深さは33cmである。出土遺物には須恵器・中世土師器・珠洲・瀬戸美濃・漆器・加工板・銭貨がある。

2484は中世土師器の皿で，口径13cm，非ロクロ成形で，口縁部と体部内面をナデ調整し，体部外面は未調整で，口縁部外面に指頭圧痕が残る。体部は外へ開き，口縁端部は上方へ小さくつまみあげる。煤が付着する。

662号土坑（ＳＫ662，第272・276図）

Ｂ１地区の北部，ＳＢ113の内側にある大型土坑である。平面形の南側は隅丸方形の形をとり，北側は楕円形となる。北端をＳＫ912に切られているため長径は約２mで，短径1.44mを測る。南部がテラス状で，北部が一段深くなり，深さ55cmとなる。この部分の東側の肩部に木片が置かれていた。出土遺物には下駄がある。

2485は雪下駄である。台表の下部に斜め格子の模様が焼きゴテでつけられ，圧痕がみられる。前壺の傾きから，右足用と考えられる。

663号土坑（ＳＫ663，第275図）

Ｂ１地区の南部，ＳＢ116の東辺にかかる不整形の土坑である。長径1.35m，短径1.08mを測る。南部がテラス状で，北部が一段深くなり，深さ39cmとなる。出土遺物には瀬戸の染付があり，近世の遺構と考えられる。

671号土坑（ＳＫ671，第274・276図）

Ｂ１地区の北部，ＳＢ113の北辺にかかる不整形の土坑である。長径58cm，短径52cmを測る。中央部が一段深くなり，深さ54cmとなる。出土遺物には中世土師器・種子がある。

2486は中世土師器の皿で，口径14cm，非ロクロ成形で，口縁部は外に開き，口縁端部は外に尖らせて内面に面をつくる。体部内面に煤が付着する。

674号土坑（ＳＫ674，第273図）

Ｂ１地区の北部，ＳＫ661を切る楕円形の土坑である。長径50cm，短径27cm，深さ34cmを測る。建物を構成する柱穴ではないが，柱根が遺存していた。

677号土坑（ＳＫ677，第273図）

Ｂ１地区の北部，ＳＫ661の西側にある不整な円形の土坑である。ＳＫ675・ＳＫ676に切られるが，長径56cm，深さ14cmを測る。建物を構成する柱穴ではないが，下端32cmを地山に打ち込む形で，柱根

が遺存していた。

689号土坑（ＳＫ689，第276図）

Ｂ１地区の北西隅にある土坑である。遺構西側が調査区域外に広がるため，規模は不明である。溝の可能性もある。出土遺物には須恵器・越中瀬戸・銭貨・種子がある。

2487は須恵器の杯Ａで，底部はヘラ切り後に軽くナデを施す。2488は銭貨で，「開元通寶」（初鋳960年）である。

693号土坑（ＳＫ693，第274図）

Ｂ１地区の北部，ＳＢ114の内側にある楕円形の土坑である。長径48cm，短径40cmを測る。断面は半円形で，北側が一段テラス状になり，深さは24cmである。土坑の底には，平らで表裏ともに焼けた石が置かれていた。

697号土坑（ＳＫ697，第272・276図，図版173）

Ｂ１地区の北部，ＳＢ113の西側にある楕円形の土坑である。長径99cm，短径73cmを測る。断面は半円形だが，西側がやや深くなり，深さは36cmである。出土遺物には刀子がある。

2489は鉄製の刀子で，現存長19.6cm，刃部の先端部と一部に欠損があるものの，遺存状態は良好である。峰は直で，峰から茎へはゆるやかに曲がる。刃部と茎の関は鈍角である。

726号土坑（ＳＫ726，第274・277図，図版104・173）

Ｂ１地区の北部，ＳＢ114の北東隅付近にある楕円形の土坑である。長径67cm，短径59cmを測る。断面は逆台形で，深さは19cmである。土坑の南壁にたてかけるようにして，鉄盤が出土している。

2494は鉄盤で，口径21.8cm，器高3.4cm，底部はやや丸底で，体部は短く外傾して立ち上がる。

758号土坑（ＳＫ758，第277図，図版173）

Ｂ１地区の北部，ＳＢ115の内側にある楕円形の土坑である。長径50cm，短径38cm，深さ10cmを測る。出土遺物には伊万里・銅製小柄がある。

2495は銅製の小柄で，長さ9.4cm，幅1.3cm，片面に５条の沈線を彫って装飾とする。

770号土坑（ＳＫ770，第274図）

Ｂ１地区の北部，ＳＢ116の北東隅付近にある楕円形の土坑である。長径48cm，短径26cmを測る。建物を構成しないが，柱根が遺存していた。柱根の下端は西へ傾き，下端から18cmは地山に打ち込まれた状態であった。柱根の残存長は21cm，直径10.5cmである。

775号土坑（ＳＫ775，第276図）

Ｂ１地区の南部，ＳＢ115の南東隅付近にある楕円形の土坑である。長径34cm，短径22cm，深さ10cmを測る。出土遺物には中世土師器がある。

2490は中世土師器の皿で，口径９cm，非ロクロ成形で，体部は外へ開き，口縁端部を尖らせる。

803号土坑（ＳＫ803，第275・277図）

Ｂ１地区の北部，ＳＢ115の北西隅付近にある楕円形の土坑である。長径67cm，短径51cmを測る。埋土は２層に分かれるが，１層目には礫が多く混入する。深さは46cmである。出土遺物には，中国製青磁・青花・伊万里・漆器片・加工木・銭貨・刀子がある。

2496は青花の端反り皿で，口径12.6cm，体部外面は渦文，内面はアラベスクと梵字を組み合わせたものを描く。2497は銭貨で，「景祐元寶」（初鋳1034年）である。2498は鉄製の刀子で，現存長12.5cm，錆のため細部は不明である。

806号土坑（ＳＫ806，第276図）

Ｂ１地区の北部，ＳＢ115の北西隅付近にある楕円形の土坑である。長径65cm，短径37cm，深さ23cmを測る。出土遺物に中世土師器がある。

2491は中世土師器の皿で，口径９cm，非ロクロ成形で，口縁部と体部内面をナデ調整し，体部外面は未調整である。体部の器壁が厚く，体部は外へ開き，口縁端部は上方へ小さくつまみあげる。

813号土坑（ＳＫ813，第274図）

Ｂ１地区の北部，ＳＢ116の北西隅付近にある楕円形の土坑である。長径43cm，短径26cmを測る。建物を構成しないが，柱根が遺存していた。柱根の下端から12cmは地山に打ち込まれた状態であった。

833号土坑（ＳＫ833，第276図，図版108）

Ｂ１地区の北部，ＳＢ113の東側にある円形の土坑である。最大径54cm，深さ52cmを測る。出土遺物には青花がある。

2492は青花の端反り皿で，口径12cm，体部外面は唐草文，内面は口縁部内面と見込み付近に１条ずつ界線を描く。断面には漆継ぎがみられる。

835号土坑（ＳＫ835，第275図）

Ｂ１地区の南部，ＳＢ116の南東隅柱穴ＳＰ636を切る楕円形の土坑である。長径72cm，短径50cmを測る。東側がテラスとなって，西側が一段深くなり，深さ11cmである。出土遺物には越中瀬戸がある。

845号土坑（ＳＫ845，第274図）

Ｂ１地区の南部，ＳＢ117の南側にある楕円形の土坑である。長径40cm，短径32cmを測る。建物を構成しないが，柱根が遺存していた。柱は下端から64cmが地山に打ち込まれた状態だったが，土坑に対して垂直に立っておらず，下端が東に傾いていた。地震の影響と推測される。

850号土坑（ＳＫ850，第275・276図）

Ｂ１地区の南部，ＳＤ601の肩部付近にある不整形な土坑である。長径59cm，短径43cm，深さ12cmを測る。出土遺物には中世土師器・越中瀬戸がある。

2493は中世土師器の皿で，口径10.8cm，非ロクロ成形で，口縁部と体部内面をナデ調整し，体部外面は未調整である。体部は外へ開き，口縁部は外反し，口縁端部は上方へ小さくつまみあげる。

875号土坑（ＳＫ875，第273図）

Ｂ１地区の北部，ＳＢ113の東側にある不整形な土坑である。ＳＫ613とＳＫ661に切られるため，詳細な規模は不明であるが，長径約1.85m，短径約1.72mと推測される。断面は北東側がテラス状になり，南東側が一段深くなって，深さ56cmとなる。埋土には拳大の礫が多く混入する。遺物は出土していない。

920号土坑（ＳＫ920，第274・277図，図版104）

Ｂ１地区の北部，ＳＢ113の北側にある方形の土坑である。長径50cm，短径44cmを測る。ＳＫ671を切る。深さは９cmで，土坑の底には一面に折敷がしかれ，西側の壁際には，折敷の西端を押さえるように，桶の側板が立てられていた。

2499は桶の側板で，残存しているのは長径38cm，短径8.2cmである。図化した以外にも破片が多く，実際の短径の幅は土坑の長径ほどと考えられる。2500は折敷で，長さ40.5cm。外面の上下にタガの痕跡，内面に底板の痕跡がみられる。（深堀　茜）

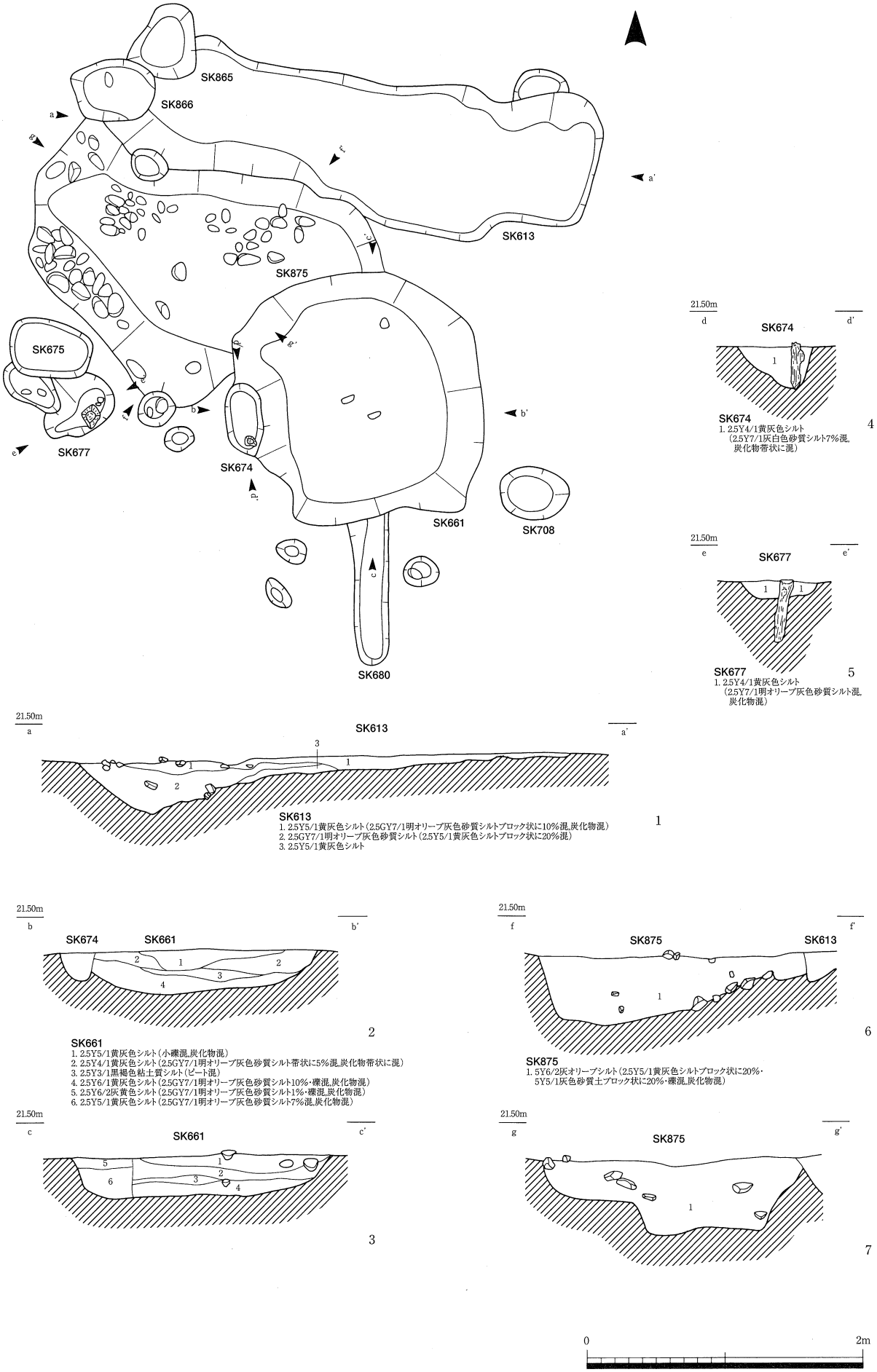

第273図　遺構実測図

1. SK613　2. SK661・SK674　3. SK661　4. SK674　5. SK677　6・7. SK875

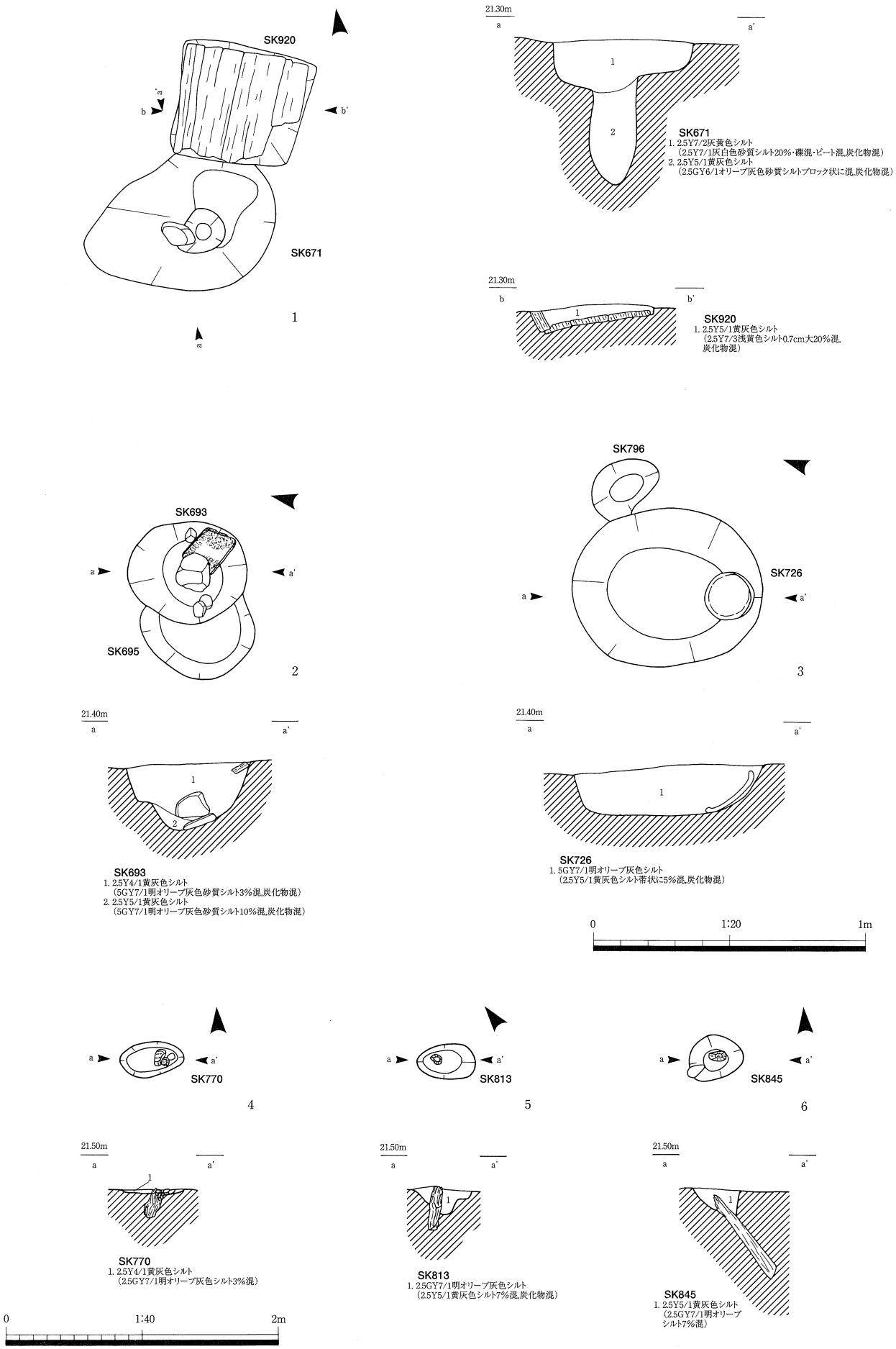

第274図　遺構実測図

1. SK671・SK920　2. SK693　3. SK726　4. SK770　5. SK813　6. SK845

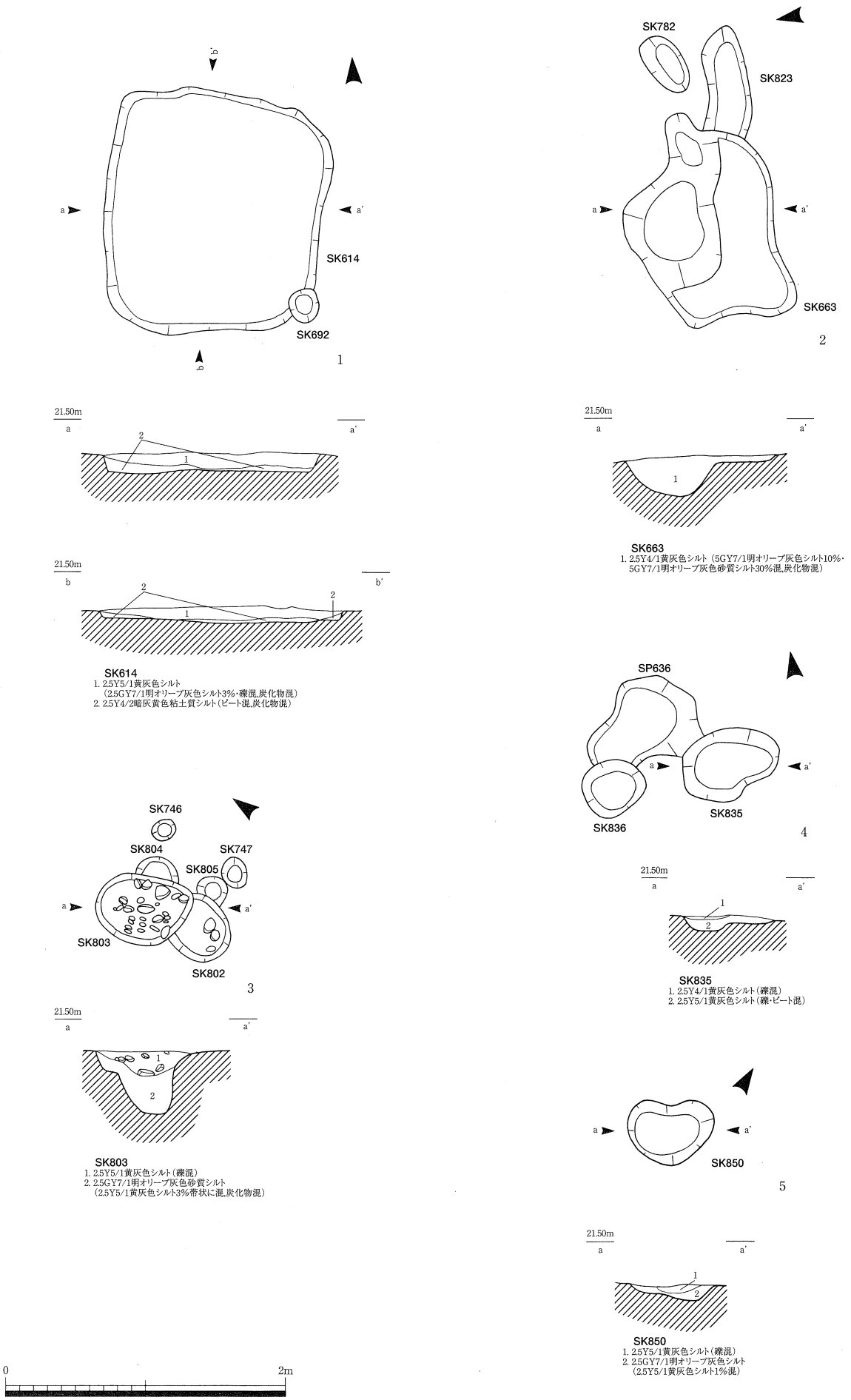

第275図　遺構実測図

1. SK614　2. SK663　3. SK803　4. SK835　5. SK850

2413号土坑（ＳＫ2413，第280図）

Ｘ228Ｙ390にある直径62cmの土坑で深さ16cmを測る。遺物には越前・加工板がある。

2501は加工板で，縁辺を粗く削り落としてあるため，底板の未製品かと考えられるものである。

2417号土坑（ＳＫ2417，第280図，図版104）

Ｘ226Ｙ391にある長径72cm，深さ12cmの方形の穴である。遺物には下駄がある。

2502は下駄の歯である。２本枘で台と結合して露卯下駄となるが，枘は欠損している。

2474号土坑（ＳＫ2474，第278・280図，図版141）

Ｘ218Ｙ394にみられる穴で，長径77cm，深さ32cmである。遺物には，木製品・中世土師器・越前がある。

2504は加工板で，厚みがあり，縁辺が弧を描くことから，桶の底板片かと考えられるもの。2505は草履下駄である。全長21.2cm，左端が欠損している。前後の緒孔と歯はなく，台の周囲に孔を穿つ。

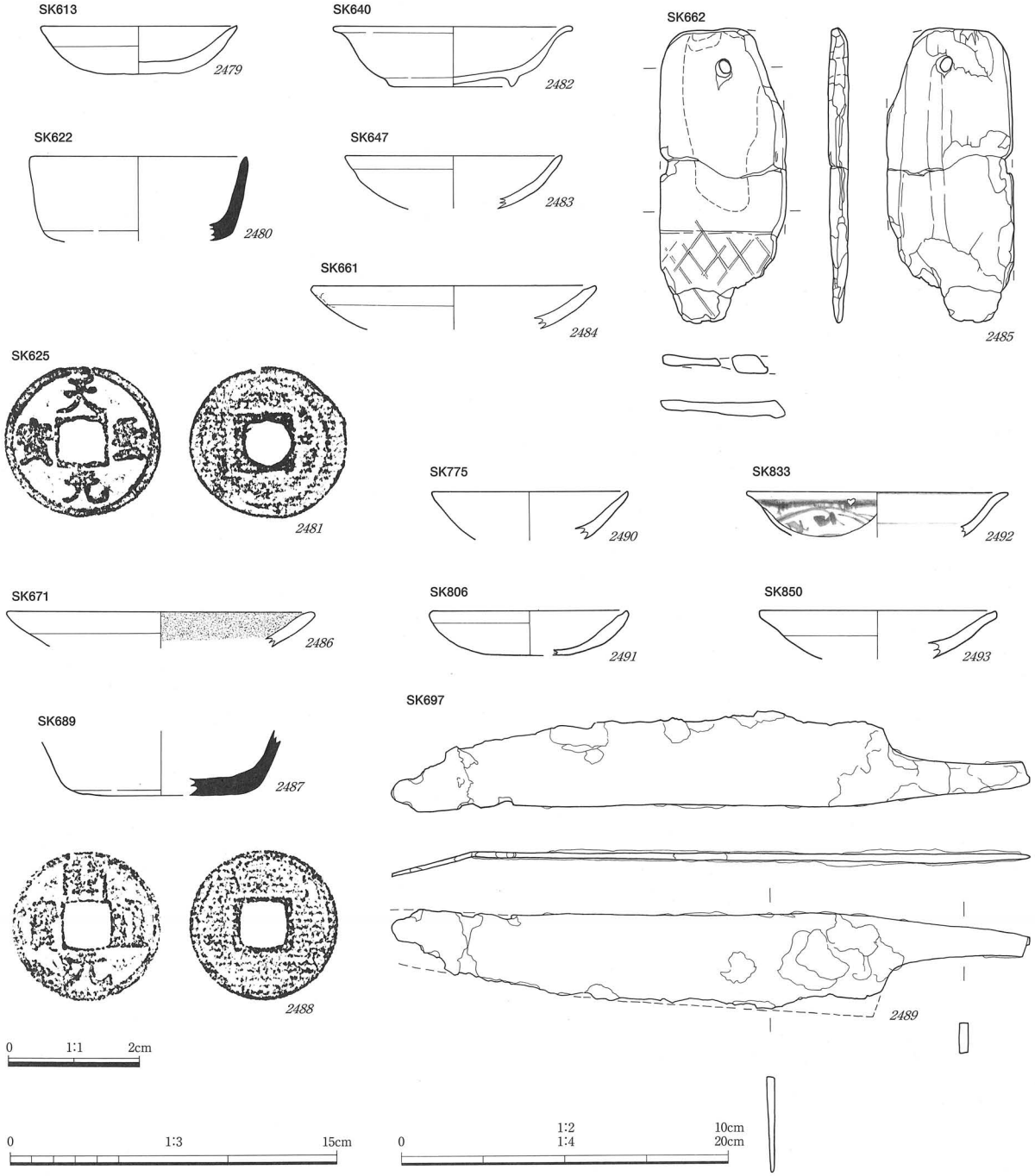

第276図　遺構実測図（*2481・2488*　1/1，*2489*　1/2，*2479・2480・2482～2484・2486・2487・2490～2493*　1/3，*2485*　1/4）

SK613（*2479*）　SK622（*2480*）　SK625（*2481*）　SK640（*2482*）　SK647（*2483*）　SK661（*2484*）　SK662（*2485*）　SK671（*2486*）　SK689（*2487・2488*）　SK697（*2489*）　SK775（*2490*）　SK806（*2491*）　SK833（*2492*）　SK850（*2493*）

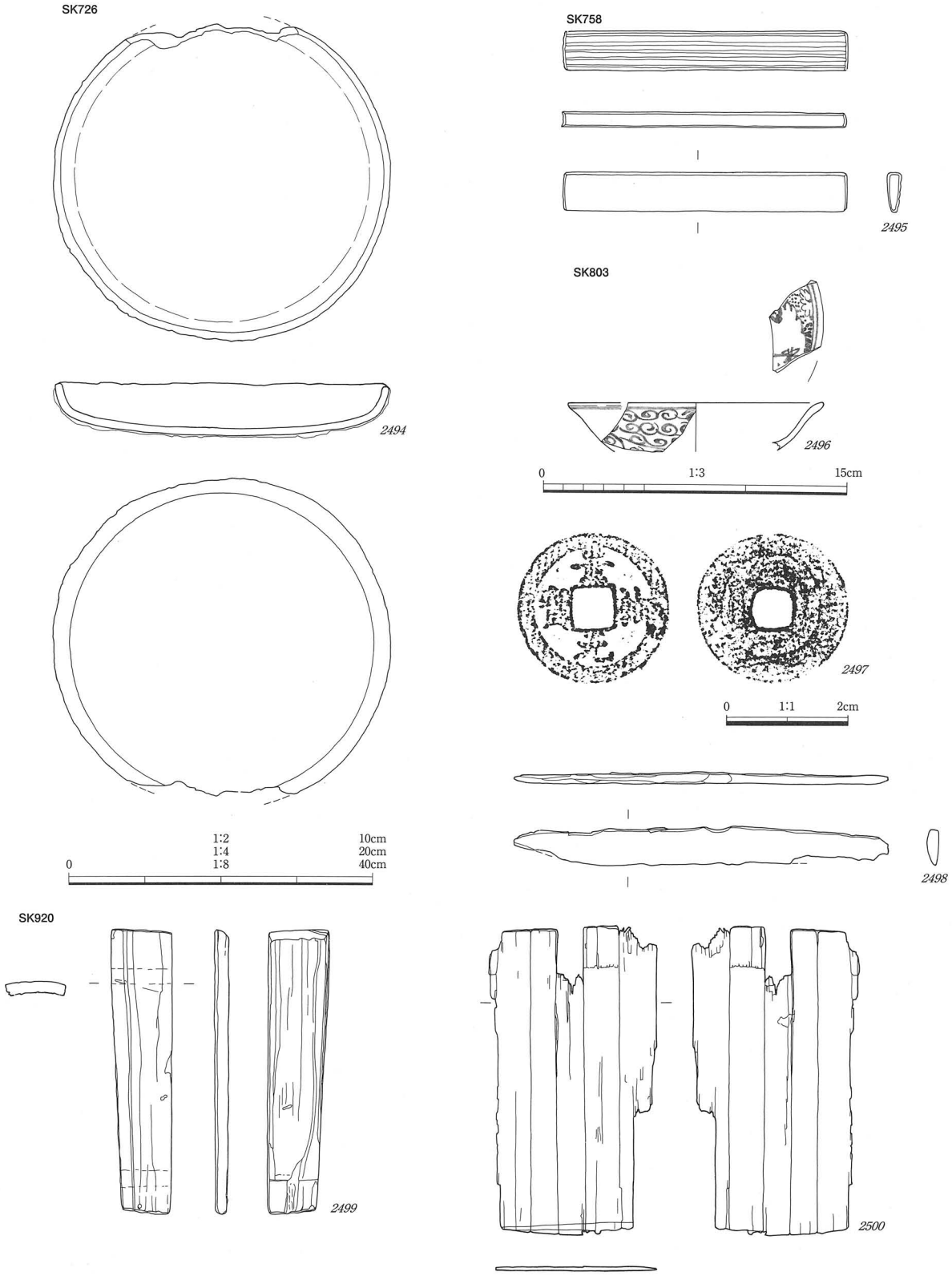

第277図　遺物実測図　（*2497*　1/1，*2495・2498*　1/2，*2496*　1/3，*2494*　1/4，*2499・2500*　1/8）
SK726（*2494*）　SK758（*2495*）　SK803（*2496～2498*）　SK920（*2499・2500*）

現存では６つの孔が残るが，下辺の孔の位置が右に寄っているため，欠損している左下隅にも孔があったと考えられる。また，左辺下の孔の位置が，右辺の孔の位置より下へずれて開けられている。

2456号土坑（ＳＫ2456，第280図）

Ｘ221Ｙ391にある柱穴状の小型の穴で直径20cm。遺物には中世土師器がある。

2503は中世土師器の皿である。口径9.5cm，器高２cm，非ロクロ成形で，口縁部と体部内面をナデ調整し，体部外面は未調整である。体部は外方へ開き，口縁部に１段ナデを施す。口縁端部は外方へ尖らせる。

2636号土坑（ＳＫ2636，第280図）

礎石建物ＳＢ130の下層から見つかった土坑で長径86cm，深さ26cmの南北に長い穴である。遺物には板材がある。

2506は加工板で，上端に枘が２つ削り出され，表裏に加工痕が残るものである。未製品か。

2656号土坑（ＳＫ2656，第280図）

Ｘ230Ｙ380で北側へ続く溝あるいは穴で，47cm×26cmの規模で見られる。遺物には加工木がある。

2507は加工木で，一方は４方向から削り，中心は未加工のまま残す。他方は平らに削られている。

2678号土坑（ＳＫ2678，第280図，図版141）

半円状の土坑ＳＫ1830の中にＳＫ2708と共に確認された土坑で，ＳＤ2717などとの関係はＳＤ2717＝ＳＫ2678＞2708＞ＳＫ2830と考えられる。規模は長径1.35mの楕円形で，深さ54cmである。遺物には，箆状木製品がある。

2508は箆状木製品である。身は縦半分に割れ，柄も欠損している。なで肩で，身と柄の境界ははっきりしない。身の先端は半円形となる。表裏面には加工痕が残る。

2679号土坑（ＳＫ2679，第280図，図版141）

ＳＦ１の下に作られた暗渠状の溝とその水溜のような施設と考えられる例で，幅２m，長さ3.5mで２mほどで括れて細くなる。遺物には漆器椀などがある。

2509は円形の加工板で，直径3.7cm，厚みが1.1cmあり，表裏に黒色漆が付着する。2510は漆器椀である。口縁部と高台が欠損し，体部も崩れている。総黒色漆で，内面に赤色漆で扇の文様を描く。

1824号土坑（ＳＫ1824，第278・281図，図版141）

Ｘ228Ｙ396にみられる土坑で，ＳＤ1701に切られ約１/４ほどが残る。遺物には瀬戸美濃・曲物・付札・箸・砥石・金属製品などがある。

2511は付札で，全長14.1cm，幅2.4cm，厚さ0.7cm。上端の左右に切込みをいれ，下端も左右を削って細くしたものである。表に「Ｈ（記号か）三斗廿□」，裏に「藤左衛門尉」の墨書がある。2512は棒状の銅製品で，下端を薄い円形の耳かき状に加工する。

1832号土坑（ＳＫ1832，第281図，図版112）

Ｘ230Ｙ393にＳＫ1833と並んでみられる直径76cmの円形の土坑で，遺物は越前がある。

2513は越前の甕で，口径38cm，口縁部は外傾し，方頭を呈する。体部内面はヨコナデ調整するが，指頭圧痕が残る。口縁部内面から体部外面にかけて自然釉がかかる。

1833号土坑（ＳＫ1833，第281図，図版112）

ＳＫ1832の南側に並ぶほぼ同規模の大きさの土坑で，遺物には越前がある。

2514は越前の甕で，口径38cm，口縁部はやや外傾し，方頭を呈する。体部内面はヨコナデ調整で，粘土接合痕と指頭圧痕が残る。口縁部内面から体部外面にかけては自然釉がかかる。