

千 歳 市

# キウス 5 遺跡 (4) B地区・C地区

—北海道横断自動車道（千歳～夕張）埋蔵文化財発掘調査報告書—

平 成 8 年 度

財団法人 北海道埋蔵文化財センター

千 歳 市

# キウス 5 遺跡 (4) B地区・C地区

—北海道横断自動車道（千歳～夕張）埋蔵文化財発掘調査報告書—

平 成 8 年 度

財団法人 北海道埋蔵文化財センター



キウス5遺跡B地区 全景 (E→W)




キウス5遺跡B地区 掘りあげ土セクション (SW→NE)



キウス5遺跡B地区 P-19覆土中 尖頭器出土状況



キウス5遺跡B地区 P-19坑底部直上 遺物出土状況



キウス 5 遺跡 B 地区 P-19出土石器

1a. 4a. 4a.  
 4a. 4a. { b. 5a.  
                   c. { a. 2 a.  
 { c. { a. { a. { c. { c. { a. { c.  
 ( b. { a. { a. { a. { a. { a.  
 { a. { b. { e. { d. { d. { d.  
 { f. { f. { f.

- a. 黒曜石
- b. 珪質頁岩
- c. 頁岩
- d. 緑色泥岩
- e. 緑色片岩
- f. 軽石



(E → W)



(S → N)

キウス5遺跡 C地区 杭穴列  
(位置確認のため、杭を打ち込んである)

## 例 言

1. 本書は、北海道横断自動車道（千歳～夕張）建設工事に伴い、財団法人北海道埋蔵文化財センターが実施している、千歳市キウス5遺跡B地区、C地区の発掘調査の報告書である。本書では、平成8（1996）年度調査分を報告する。キウス5遺跡の調査報告書としては、4冊目にあたる。
2. 本書の編集は、西田 茂、鎌田 望、大泰司 統が行った。執筆はⅨ章を除いて、西田、鎌田、中田裕香、大泰司が担当し、各項目の文末に括弧で示した。  
Ⅸ章は主に依頼原稿で構成しており、執筆者は文頭に明示してある。
3. 遺物整理は、土器を鎌田が、石器を大泰司が担当した。
4. 調査写真は主に大泰司が撮影し、遺物写真は全て吉田裕吏洋が担当した。
5. 放射性炭素年代測定は、京都産業大学の山田 治氏に依頼した。  
花粉分析は、北海道開拓記念館の山田悟郎氏に依頼した。  
植物遺体の同定は、静修女子大学の吉崎昌一氏と北海道大学埋蔵文化財調査室の椿坂恭代氏に依頼した。  
動物遺存体の同定は、千歳市埋蔵文化財センターの高橋 理氏に依頼した。
6. 調査にあたっては下記の諸機関、各氏から御指導・御協力をいただいた。  
千歳市教育委員会埋蔵文化財センター、恵庭市教育委員会郷土資料館、北広島市教育委員会、北海道開拓記念館、  
大谷敏三、田村俊之、高橋 理、豊田宏良、松田淳子、遠藤昭浩、上屋真一、松谷純一、  
森 秀之、佐藤幾子、遠藤龍畝、宮夫靖夫、鈴木耕栄、二階堂啓也、乾 哲也、佐藤隆広、  
佐藤和利、杉浦重信、斎藤 傑、友田哲弘、山原敏朗、和田英昭、西 幸隆、石川 朗、  
野村祐一、寺崎康史、長町章弘、宮 宏明、森岡健治、長田佳宏、小門 宏、藤井崇之、  
北村 淳、武田 修、宇田川 洋、熊木俊朗、牛ノ浜 修、弥栄久志、中村耕治、宮田栄二、  
富田逸郎、吉崎昌一、椿坂恭代、林 謙作、天野哲也、都出比呂志、西別府元日、村野紀雄、  
梶 光一、富川 徹、門崎允昭、野村 崇、山田悟郎、右代啓視、小林幸雄、大沼忠春、  
種市幸生、千葉英一、田才雅彦、西脇対名夫、藤原秀樹

## 記号等の説明

1. 遺構の表記は以下に示す記号を用い、原則として調査順に番号を付した。

H：住居跡

HP：住居跡に伴うピット

HF：住居跡に伴う焼土

TP：Tピット

UP：Ta-c 層上位の土壌

LP：Ta-c 層下位の土壌 (C 地区)

P：Ta-c 層下位の土壌 (B 地区)

UF：Ta-c 層上位の焼土

LF：Ta-c 層下位の焼土

2. 遺構図の縮尺は、スケール等が入っているもの以外は、原則として40分の1である。

遺構平面図の+はグリッドラインの交点で、交点傍らの名称記号は右下の区画を示している。

遺構平面図の・小数字とセクションレベルは標高(単位m)である。

3. 遺構平面図の出土遺物は記載のない限り、以下の記号を用いている。

●：土 器

■：礫石器

×：フレイクチップ

▲：剥片石器

□：礫

★：その他

4. 遺構の規模は、「長軸の上端/下端×短軸の上端/下端×確認面からの最大深・最大厚」で示してある。

一部破壊されているものは現存長を( )で示し、不明のものは—で示した。

5. 土層名は、下記の略号を用いた場合がある。

樽前 a 降下軽石層：Ta-a

恵庭 a 降下軽石層：En-a

樽前 c 降下軽石層：Ta-c

En-a 起源のローム層：En-L

樽前 d 降下軽石層：Ta-d

En-a 未風化軽石礫層：En-P

白頭山-苫小牧火山灰層：B-Tm

支笏軽石流堆積物：Spfl

火山灰の略号は、曾屋龍典・佐藤博之(1980)『千歳地域の地質』

北海道火山灰命名委員会(1982)『北海道の火山灰』による。

6. 土層の混在状態は、基本土層や上記の略号などを用いておもに下記のように表わしてある。

A+B：AとBがほぼ同量混じる

A>B：AにBが少量混じる

A>>B：AにBが微量混じる

7. 遺物実測図と土器拓影図の縮尺は、スケール等が入っているもの以外は、原則として以下のとおりである。

復元土器：4分の1 剥片石器・石斧：2分の1

土器拓影：3分の1 礫石器(石斧を除く)：3分の1 土製品・石製品：2分の1

8. 石器・石製品の大きさは、「最大長×最大幅×最大厚」で記してある。

# 目 次

口絵  
例言  
記号等の説明

I	調査の概要	1
1	調査要項	1
2	調査体制	1
3	調査にいたる経緯	1
4	調査の概要	1
II	遺跡の位置と環境、周辺の遺跡	7
1	位置と環境	7
2	周辺の遺跡	11
III	調査の方法、遺物の分類	15
1	調査の方法	15
2	土層の区分	17
3	土器・土製品の分類	20
4	石器等の分類	21
IV	B地区の遺構とその遺物	25
1	概要	25
2	住居跡	27
3	土壌	48
4	Tピット	63
5	焼土	76
6	集石	99
V	B地区 包含層の遺物	105
1	概要	105
2	土器 a 縄文時代早期の土器	105
	b 縄文時代前期の土器	108
	c 縄文時代中期の土器	117
	d 縄文時代後期の土器	121
	e 縄文時代晩期の土器	122
3	石器	126
4	石製品	141
5	土製品	152

VI	C地区 III層 (Ta-c 層上位) の遺構と遺物	159
1	概要	159
2	住居跡	159
3	土壌	166
4	集石	166
5	焼土	166
VII	C地区 V層 (Ta-c 層下位) の遺構とその遺物	171
1	概要	171
2	住居跡	177
3	土壌	227
4	Tピット	253
5	杭穴列	259
6	焼土	271
7	フレイク集中	286
VIII	C地区 包含層の遺物	293
1	概要	293
2	土器 a 縄文時代早期の土器	293
	b 縄文時代前期の土器	296
	c 縄文時代中期の土器	298
	d 縄文時代後期の土器	300
	e 縄文時代晩期の土器	300
3	土製品等	300
4	石器等	314
	図版	
IX	自然科学的手法による分析結果	333
1	キウス 5 遺跡 B・C 地区の花粉分析	333
2	キウス 5 遺跡 B 地区・C 地区：放射性炭素年代測定	338
3	キウス 5 遺跡 B 地区・C 地区から出土した炭化植物種子	339
4	千歳市キウス 5 遺跡 C 地区出土動物遺存体	344
X	成果と問題点	345
1	杭穴列について	345
2	SH-1 および出土遺物について	348
3	今回出土した土製品について	351
	報告書抄録	353



1. 208ライン以西 (E→W)



2. 全景 (W→E)



1. 旧石器確認調査（グリッド215～225ライン）



2. 旧河道付近調査区壁面実測作業（グリッド170～175ライン）




3. H-45付近（グリッド165～170ライン）



1. セクション



2. 完掘状況




3. 出土遺物（図Ⅳ－2）




1. 完掘状況



2. セクション



3. 出土遺物（図Ⅳ－4－2）



4. 出土遺物（図Ⅳ－4－1、3、4）




1. セクション




2. 完掘状況

H-41




3. 完掘状況（左端黒色土入り込みはP-18）

H-42




出土遺物（図Ⅳ－6）



1. セクション



2. 完掘状況 H-43 (奥) P-17 (手前)




3. 遺物出土状況 (図Ⅳ－８－１、４)



4. 出土遺物 (図Ⅳ－８－１)

H-43 (1)



1. 出土遺物 (図Ⅳ－8－2～4)




2. 覆土から検出された焼土 (LF60～62)

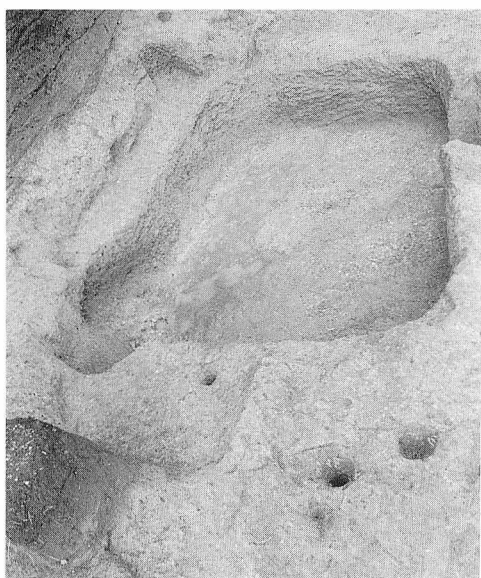
H-43 (2)




3. H-39とP-14 検出状況




1. セクション




2. 完掘状況




3. 出土遺物（図Ⅳ－10－1）



4. 出土遺物（図Ⅳ－11－2～4）




1. (図Ⅳ－14－5)




2. (図Ⅳ－15－6)


H－46 出土遺物 (2)




1. (図Ⅳ－16－1)



2. (図Ⅳ－16－2)



3. (図Ⅳ－17－3)



4. (図Ⅳ－17－4)

H－47 出土遺物



1. 完掘状況（土掘内の湿らせた2ヶ所に炭化物がある）



2. 半割途中、黒色土入り込みを取り除いたところ



3. 完掘作業




4. 墳底部炭化物



1. P-15周辺（左手前に H-43、P-17、H-40を実測作業）



2. P-15 完掘状況




1. 半割状況




2. 遺物出土状況

P-20



1. P-15 出土遺物（右） P-17 出土遺物（左）（図Ⅳ-20）



3. P-20出土遺物（図Ⅳ-26）



4. UF-7、8 検出状況



5. H-40以西（奥にベルトを残しているのがH-43）（E→W）



1. 包含層中遺物出土状況



2. セクション



3. 半割時 遺物出土状況




4. 遺物出土状況




5. 完掘状況



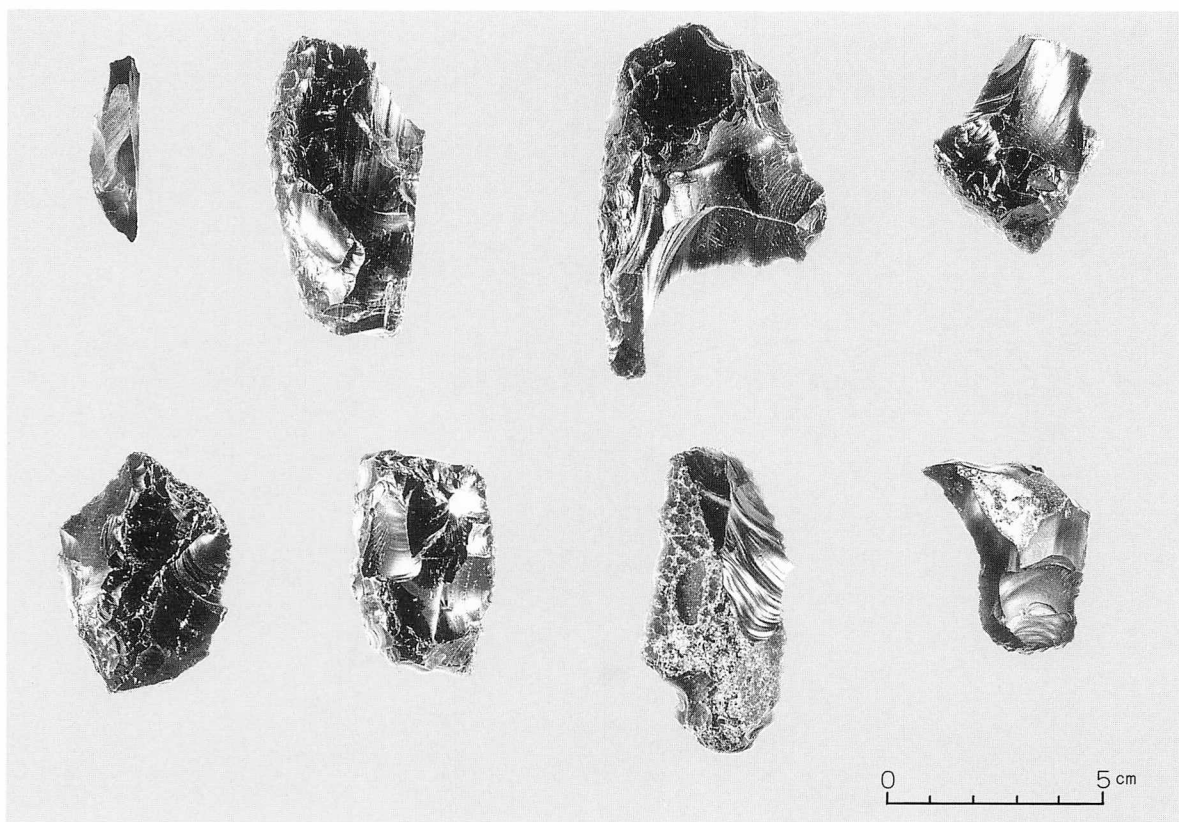
6. 坑底部直上遺物出土状況




1. (图Ⅳ-22-1~5、9~11、13、14、17)




2. (图Ⅳ-22-6、7、8、12、15、16、18)




1. (図Ⅳ-23-1～8)



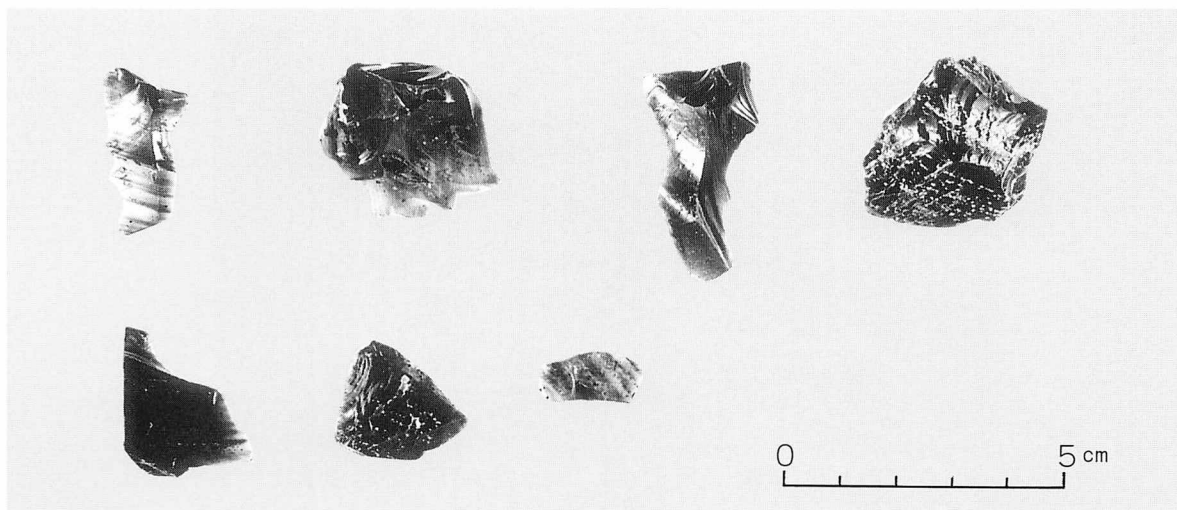
2. (図Ⅳ-23-9～17)




1. (図Ⅳ－24－1～9)




2. (図Ⅳ－24－10～29)



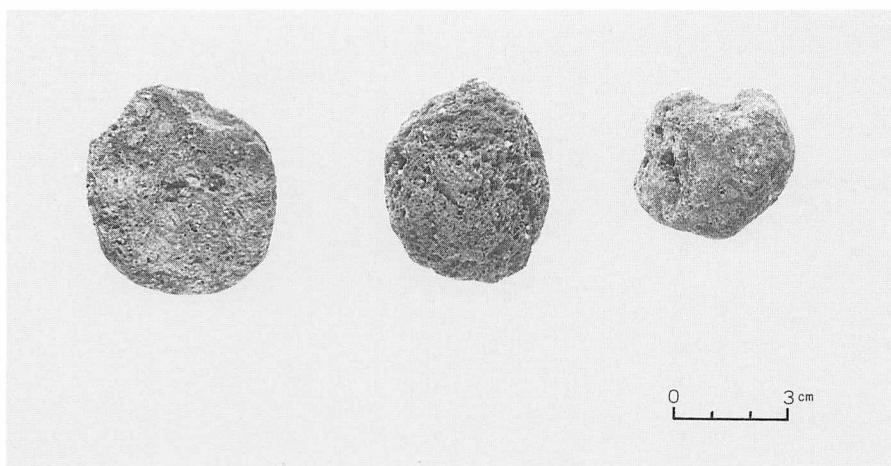
1. (図Ⅳ-25-1~7)



2. (図Ⅳ-25-8)




3. (図Ⅳ-25-9~11)




4. (図Ⅳ-25-12~14)




1. グリット207以西 LF66～69、TP-20、TP-21調査風景




2. TP-21



3. TP-21 セクション



4. TP-22 調査状況



5. TP-22 セクション



1. TP-1 検出状況




2. TP-17 セクション



3. TP-23 セクション



4. TP-18 セクション



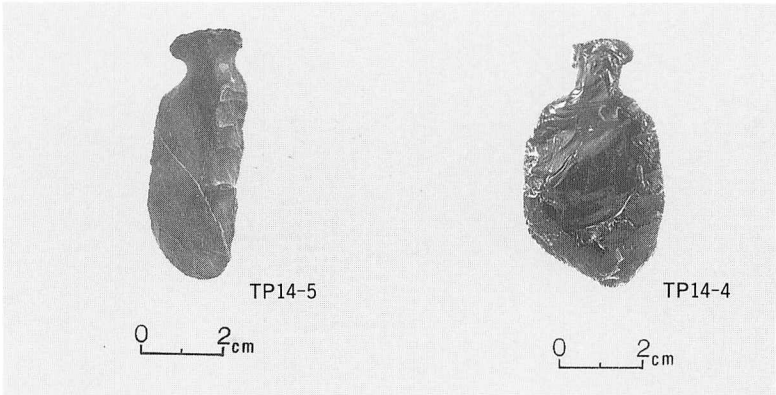
5. TP-16 セクション



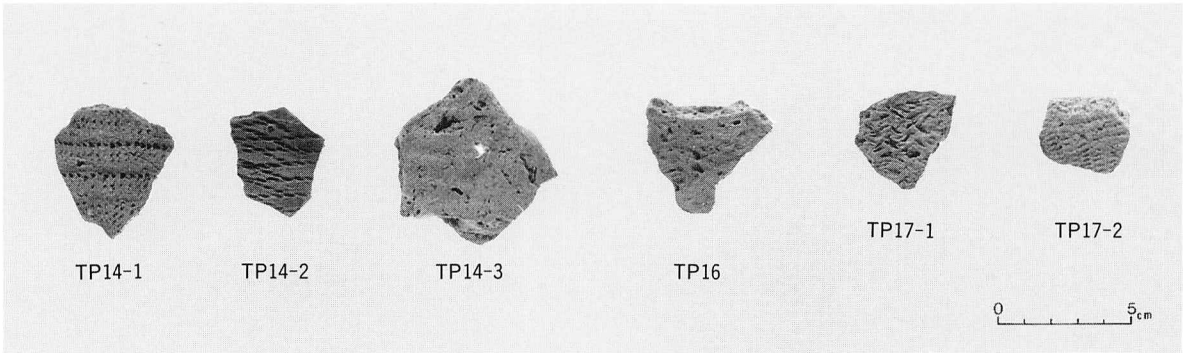
6. TP-25 セクション




7. TP-24 セクション



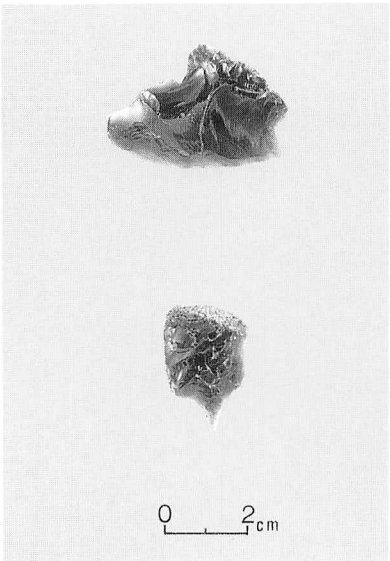
1. TP-14 出土遺物 (図Ⅳ-28)




2. TP-14 (図Ⅳ-28)、TP-16 (図Ⅳ-29)、TP-17 (図Ⅳ-30) 出土遺物



3. TP-16 出土遺物 (図Ⅳ-30-5)



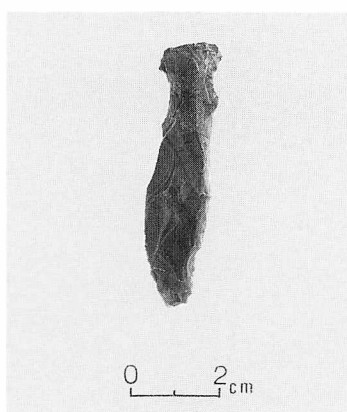
4. TP-16 出土遺物 (図Ⅳ-30-3、4)



1. TP-18 (图IV-30)、TP-19 (图IV-31)、TP-22 (图IV-32) 出土遺物




2. TP-19 出土遺物 (图IV-31)



2. TP-22 出土遺物 (图IV-32)




1. LF-82 セクション



2. LF112 土器出土状況




3. LF-86 土器出土状況




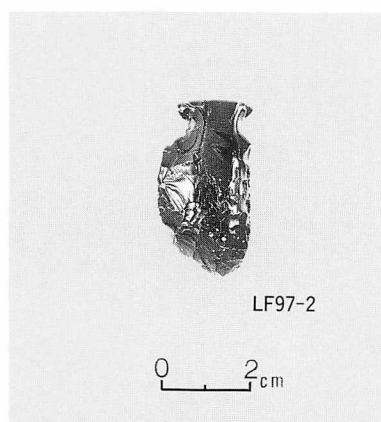

4. A・B-181～184の掘り上げ土（調査区壁面中央）



5. 焼土がベルト状に連なっていたグリッド（写真中央部）




1. LF-96 出土遺物 (图IV-45)



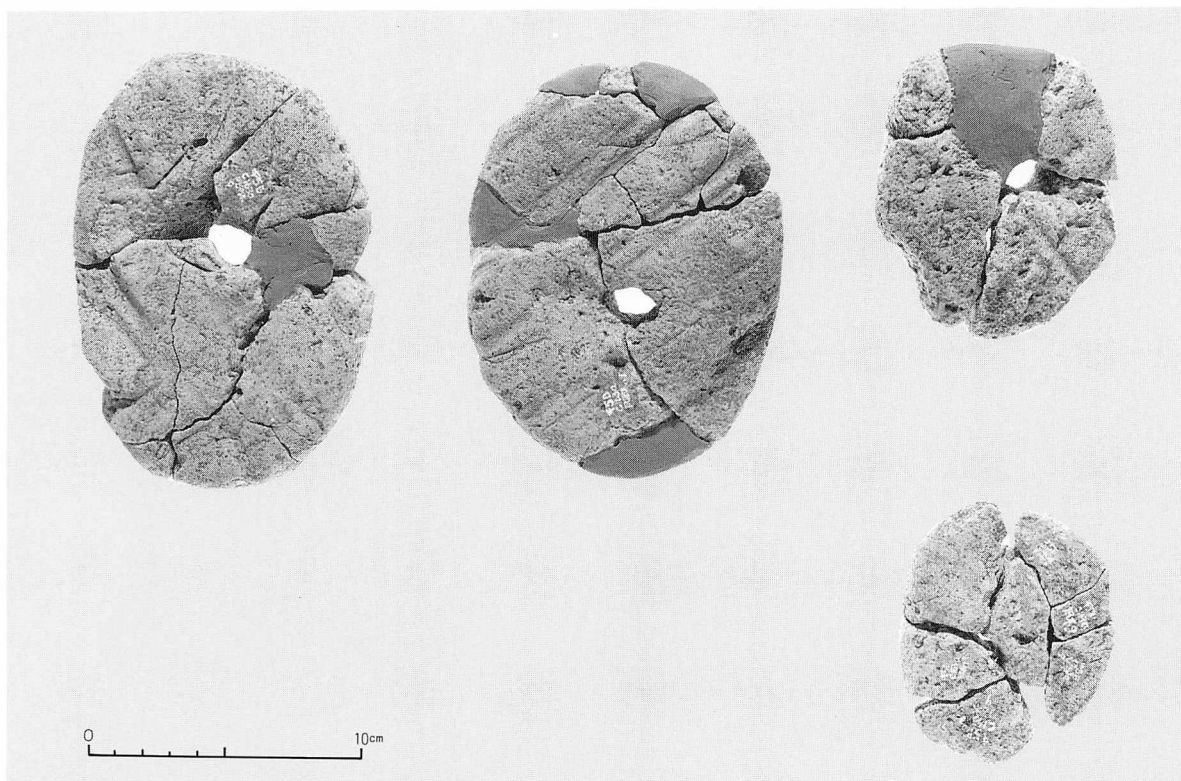
2. LF-97 出土遺物 (图IV-45)

图 V-5



(图 V-3-1~19)

B 地区包含層出土土器 (2)



1. (図 V - 36 - 112、図 V - 37 - 1、2)



2. (図 V - 37 - 3、図 V - 37 - 1 ~ 5)

サツマアゲ状土製品 (1)


図 V - 3



1. (図 V - 37 - 6、図 V - 39 - 1 ~ 6)




2. (図 V - 36 - 1 ~ 10)



(图 V - 2)


B 地区包含层出土土器 (1)

图 V-5




(图 V-3-1~19)

B 地区包含层出土土器 (2)




(图 V - 3 - 20~33、图 V - 3 - 34~39)

图 V-7




(图 V-3-40~45、47~58)

B 地区包含层出土土器 (4)




(图 V - 3 - 46、图 V - 4 - 61)

B 地区包含层出土土器 (5)



(图 V - 4 - 59、60、62~73、图 V - 5 - 74~76)

B地区包含層出土土器 (6)




(図 V - 5 - 77~93)

B地区包含層出土土器 (7)

图 V-11




(图 V-12-1~4)




(图 V-13-1 ~19)

B 地区包含層出土土器 (9)

図 V-13




1. (図 V-13-20~24)




2. (図 V-14-13、14)

B地区包含層出土土器 (10)




(図 V - 14 - 1 ~ 12、15 ~ 17)

图 V-15




(图 V-15- 1 ~13)




(图 V-15-15~20、图 V-16-1~9)

B 地区包含層出土土器 (13)

图 V-17




(图 V-17-1 ~ 6)



(图 V-18)

B地区包含层出土土器 (15) (旧河道出土)



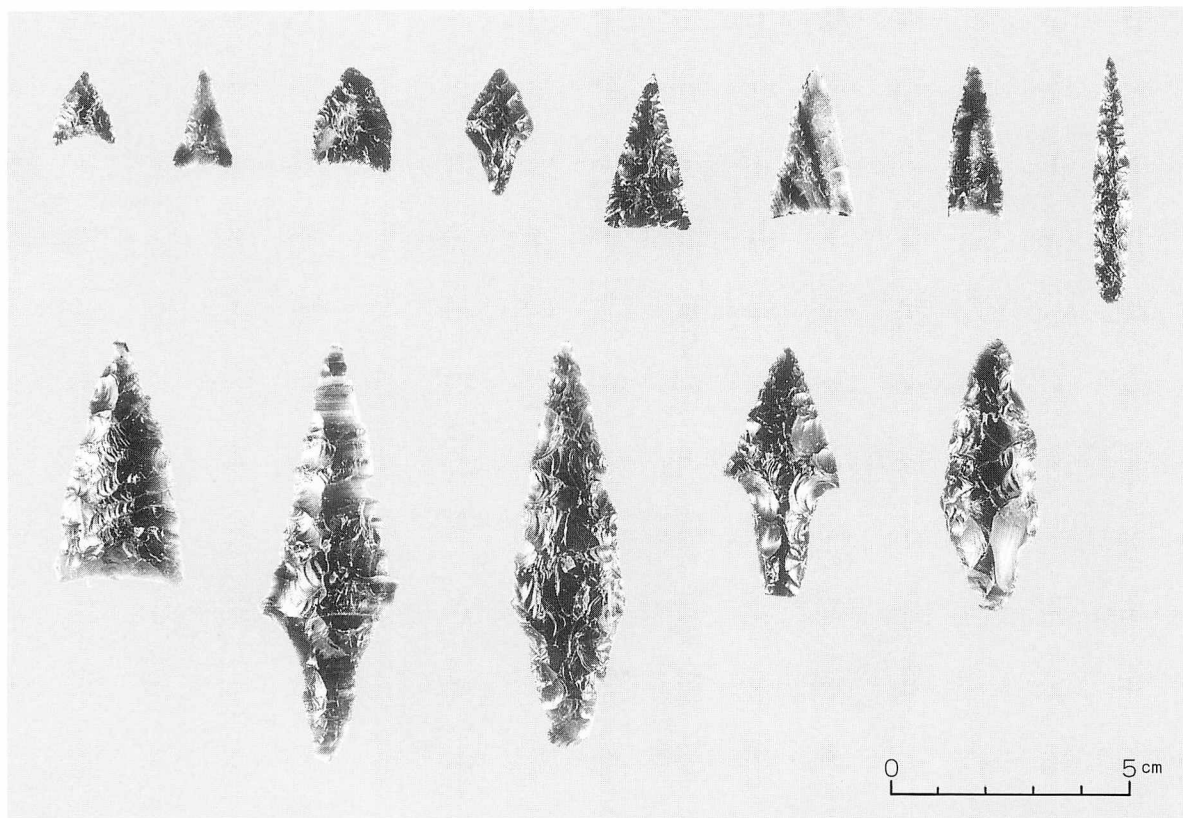
1. 北海道式石冠 検出状況 (図 V - 24 - 5)



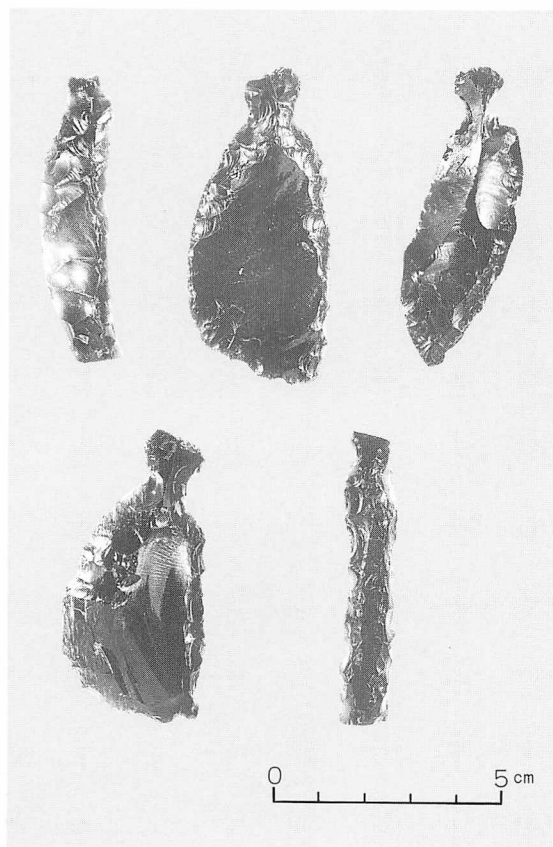
2. 石製品 出土状況 (図 V - 27 - 4)



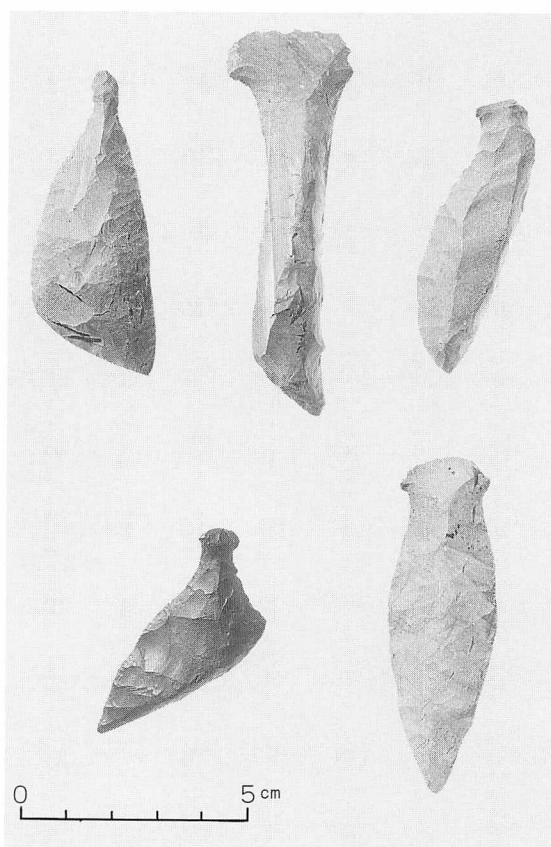
3. 旧河道 調査状況



1. (图 V-19-1~13)




2. (图 V-19-24~26、图 V-20-2、5)




3. (图 V-19-23、图 V-20-1、3、4、6)


B 地区包含层出土石器 (1)




1. (图 V-19-14~22)



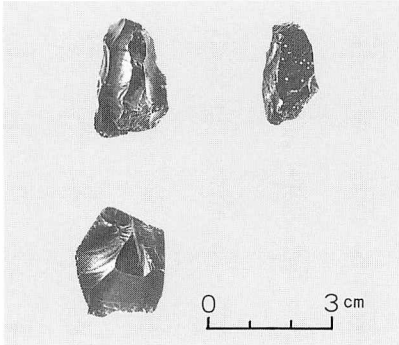
2. (图 V-20-8、12、13、16)



3. (图 V-20-7、9、10、11、14~16、图 V-21-1~8)




4. (图 V-21-9)



5. (图 V-21-10~12)




1. (图 V-22-1 ~ 7)




2. (图 V-23-1 ~ 9)


图 V-23




1. (图 V-23-11~13)



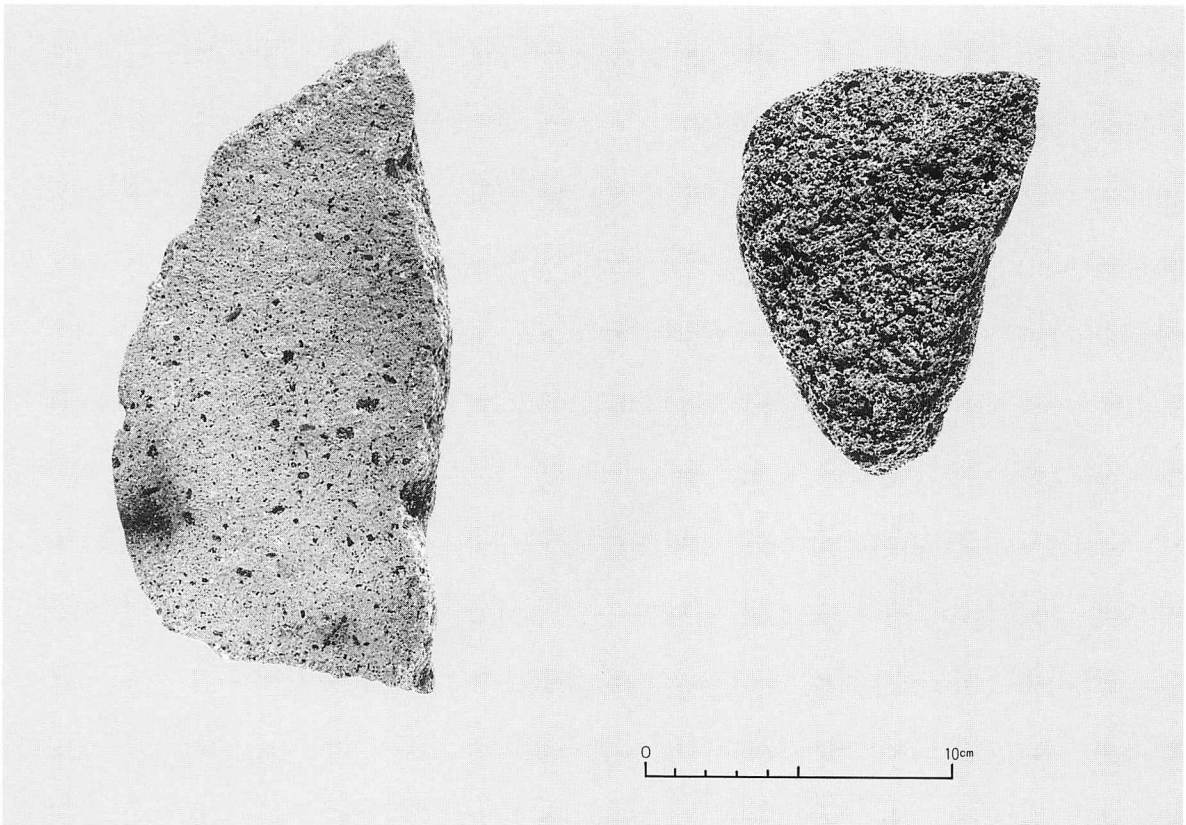
2. (图 V-24-1~6)




1. (图 V-24-7)




2. (图 V-24-8、9)




3. (图 V-25-1、2)



1. (图 V-25-3、4)




2. (图 V-25-5、6)

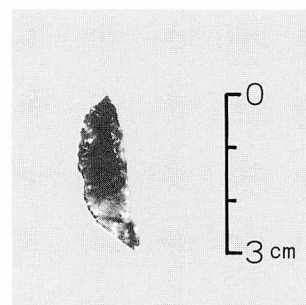


3. (图 V-26-1)


B地区包含层出土石器 (6)



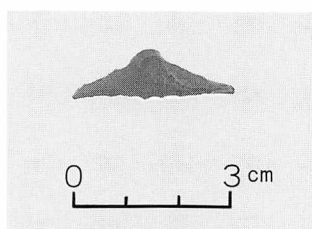
1. (图 V-26-2)




2. (图 V-27-1)



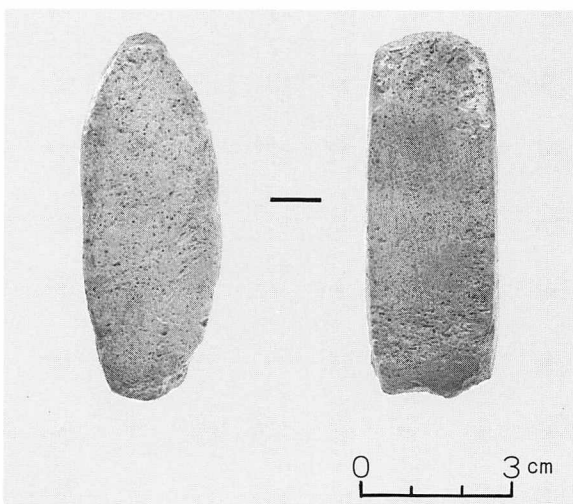
3. (图 V-27-2)



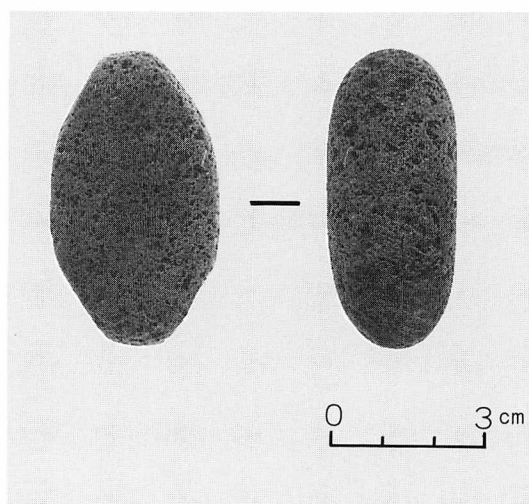
4. (图 V-27-3)



5. (图 V-27-4)



6. (图 V-27-5)



7. (图 V-27-6)

B 地区包含层出土石器 (7)



1. 調査区域東部 (NE→SW)




2. 調査区域中央部 (E→W)



1. 東部 Ta-C 除去作業 (S→N)



2. 中央部 H-6 (手前)・H-5 (右奥)・H-14 (左奥) (SW→NE)




1. 中央部 H-5 (中央) 付近 住居検出状況 (N→S)




2. 中央部 H-5 (中央) 付近 杭穴群検出状況 (N→S)



1. SH-1内 HF-1



2. SH-1内 HF-2と遺物




3. SH-1




4. SH-1 遺物出土状況 (1)



6. UF-1と集石




5. SH-1 遺物出土状況 (2) (図IV-5-1)




7. UF-3




1. (図Ⅵ－5－1)



2. (図Ⅵ－5－2)




3. (図Ⅵ－6－1)




4. (図Ⅵ－6－2)

1. SH－1 出土遺物



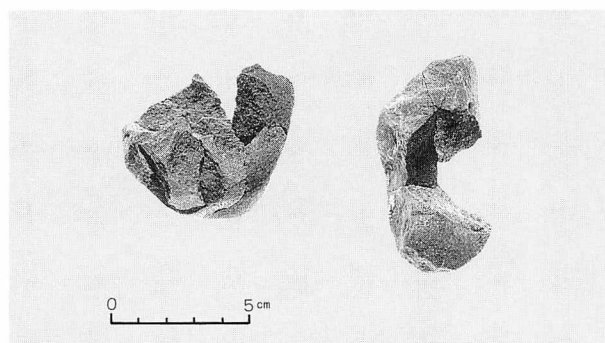
2. SH－1 検出状況




SH-1 出土の礫・珪化木



1. 集石 出土の礫・珪化木



2. 集石 出土の礫（接合したもの）



3. 集石 周囲の土器（1・2）UF-3周囲の土器（3～5）




1. セクション



2. 完掘状況

UP - 1




3. 出土遺物 (図 IV - 8)



4. R116b III層遺物検出作業 (図 VIII - 15 - 1)



5. 作業風景 H-7 付近 焼土検出 (V層)



6. 作業風景 H-8 付近 焼土実測 (V層)



1. セクション




2. 遺物出土状況(図Ⅶ-9-1)



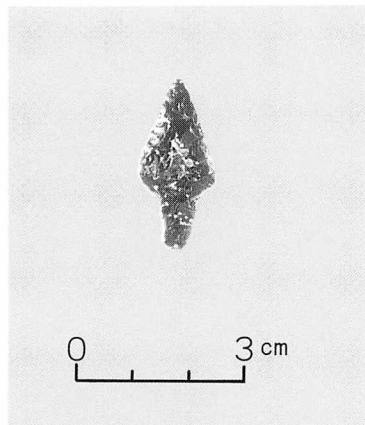
3. 覆土内遺物出土状況



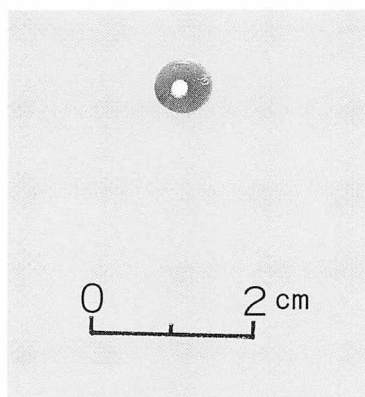
4. 完堀状況



a. (图 VII - 9 - 1)

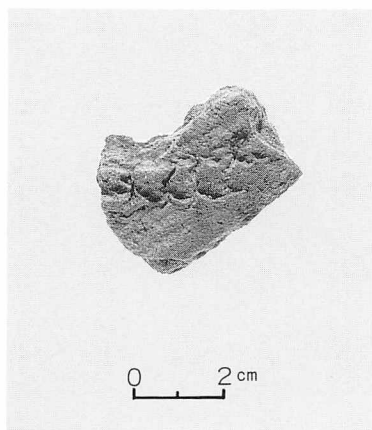


b. (图 VII - 9 - 2)




c. (图 VII - 9 - 3)

1. H - 1 出土遺物



a. (图 VII - 11 - 1)



b. (图 VII - 11 - 2)

2. H - 2 出土遺物



1. セクション




2. 床面遺物出土状況



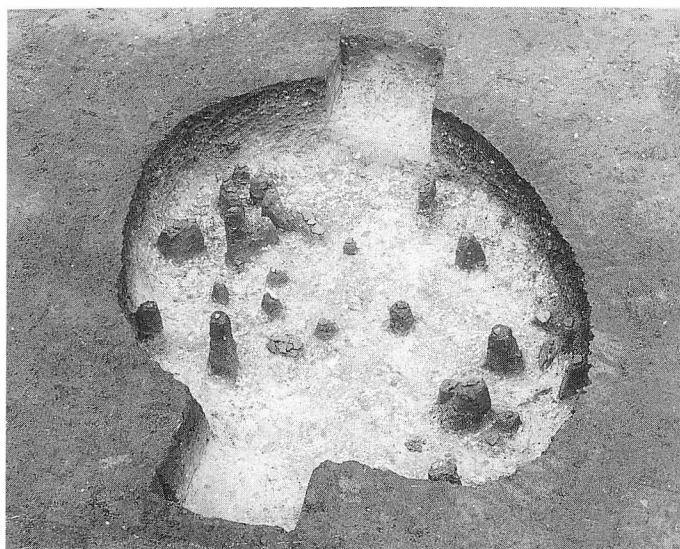
3. 柱穴、HF検出状況




4. 床面土器



1. セクション



2. 遺物出土状況



3. 完掘状況



1. セクション




2. 遺物出土状況




3. H-4 (手前左) H-3 (手前右) H-1 (奥) R118グリッドより (E→W)

H-4



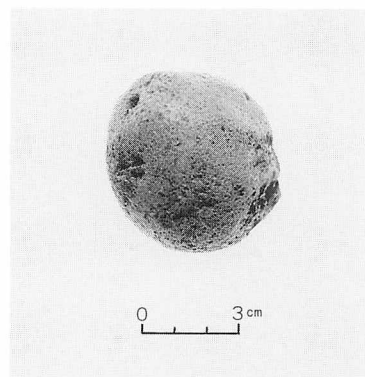
H－3 出土遺物

(図Ⅶ－13－1～4)

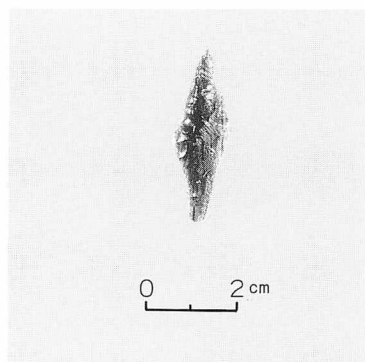


a. (図Ⅶ－14－1～3)

H－4 出土遺物



b. 出土遺物 (図Ⅶ－14－5)




c. 出土遺物 (図Ⅶ－14－4)




1. セクションと遺物出土状況



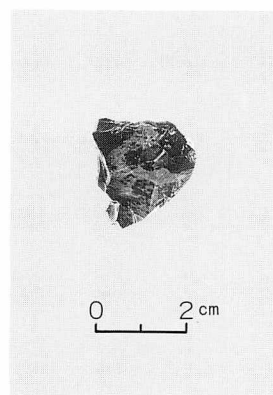
2. 完掘状況




1. (図Ⅶ-16-1～3)



3. (図Ⅶ-16-5～9)



2. (図Ⅶ-16-4)




1. セクション



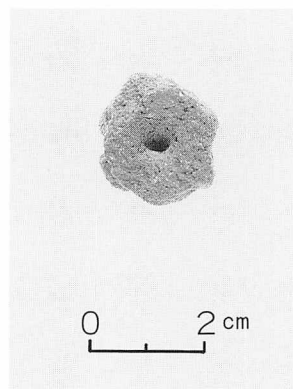
2. 遺物出土状況




3. 完掘状況



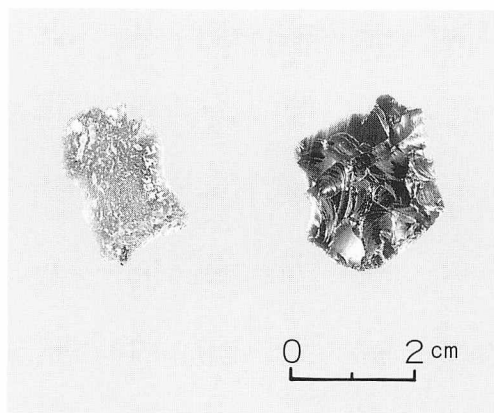
1. (図Ⅶ-18-1~4)



2. (図Ⅶ-18-5)




3. (図Ⅶ-18-8)



4. (図Ⅶ-18-6、7)



1. H-7、H-8 検出面



2. H-7 セクションと遺物出土状況



3. H-7 玉出土状況  
(図Ⅶ-20-10)



3. H-7 完掘状況




1. H-7 (東) H-8 (面) セクション (SW→NE)



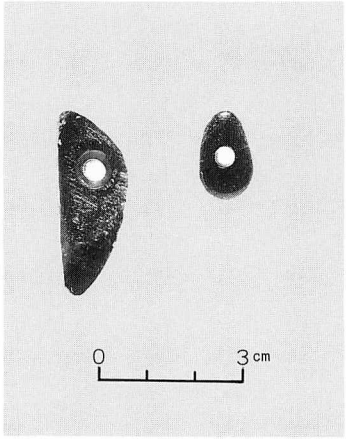
2. H-8 上焼土



3. H-8 検出状況 (手前にH-6の柱穴×4、その奥左にLP-16)




a. (図Ⅶ-20-1~9)




b. (図Ⅶ-20-10, 11)

1. H-7 出土遺物




a. (図Ⅶ-22-2~5)



b. (図Ⅶ-22-6)



c. 図Ⅶ-22-1



d. (図Ⅶ-22-7、8)


2. H-8 出土遺物



1. セクション



2. 完掘状況（手前はLP-12）



3. 出土遺物（図Ⅶ－23）




1. セクション (SW→NE)




2. 半割状況 (手前はH-2とLP-9)




3. 遺物出土状況



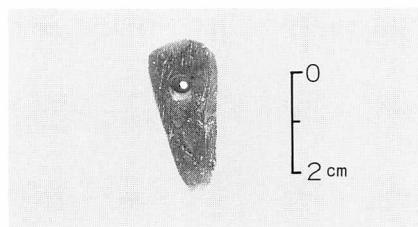
1. (図Ⅶ-24-1)




2. (図Ⅶ-24-4)




3. (図Ⅶ-24-2、3、5)




4. (図Ⅶ-24-7)



5. (図Ⅶ-24-6)




6. (図Ⅶ-24-8~10)



1. セクション




2. 完掘状況



3. 出土遺物（図Ⅶ-26-1～3）



1. (奥はLP-11)



2. 出土遺物 (図Ⅶ-27-1)

H-12




作業風景 東地区25%調査



1. セクション




2. 遺物出土状況

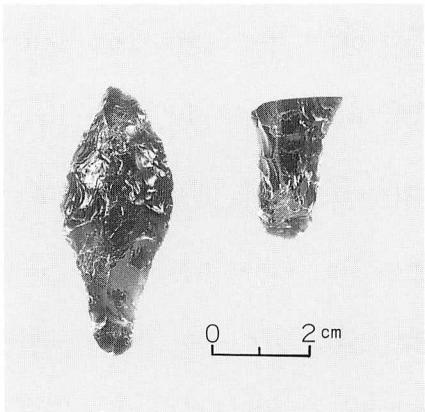


3. 完掘状況

H-13




1. (図Ⅶ-30-1~3)



2. (図Ⅶ-30-1-4、5)

H-13 出土遺物



1. セクション



2. 検出状況



3. 完掘状況（手前右）



1. LP-1 遺物出土状況 (NW→SE)



2. LP-1 遺物出土状況 (N→S)



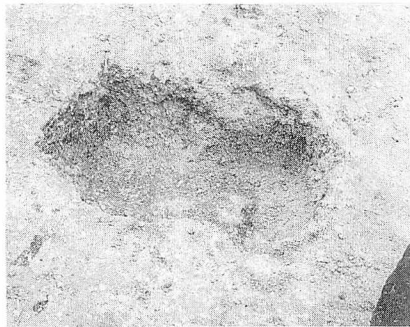
3. LP-2 遺物出土状況 (N→S)



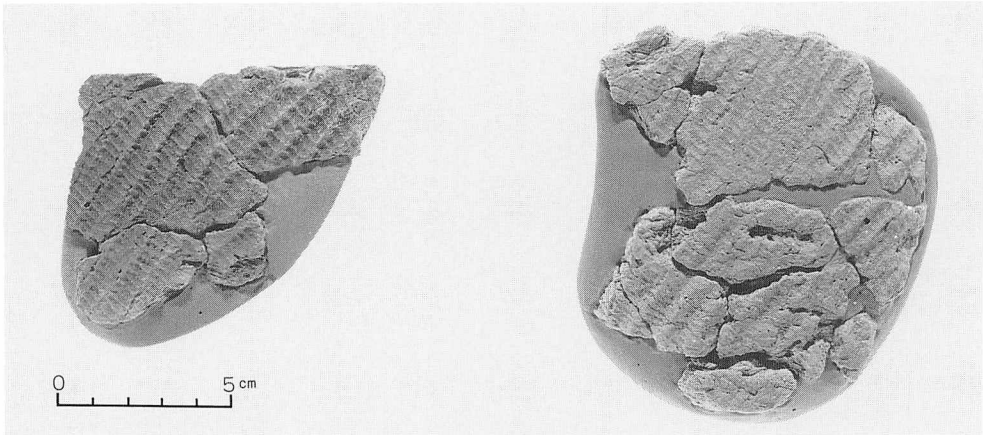
4. LP-2 遺物出土状況 (W→E)




5. LP-1 完掘状況 (W→E)




6. LP-2 完掘状況 (S→N)



7. LP-2 出土土器 (図Ⅶ-32)




1. 図Ⅶ-34- 1 ~31




2. 図Ⅶ-35- 1 ~19




3. 図Ⅶ-35-20



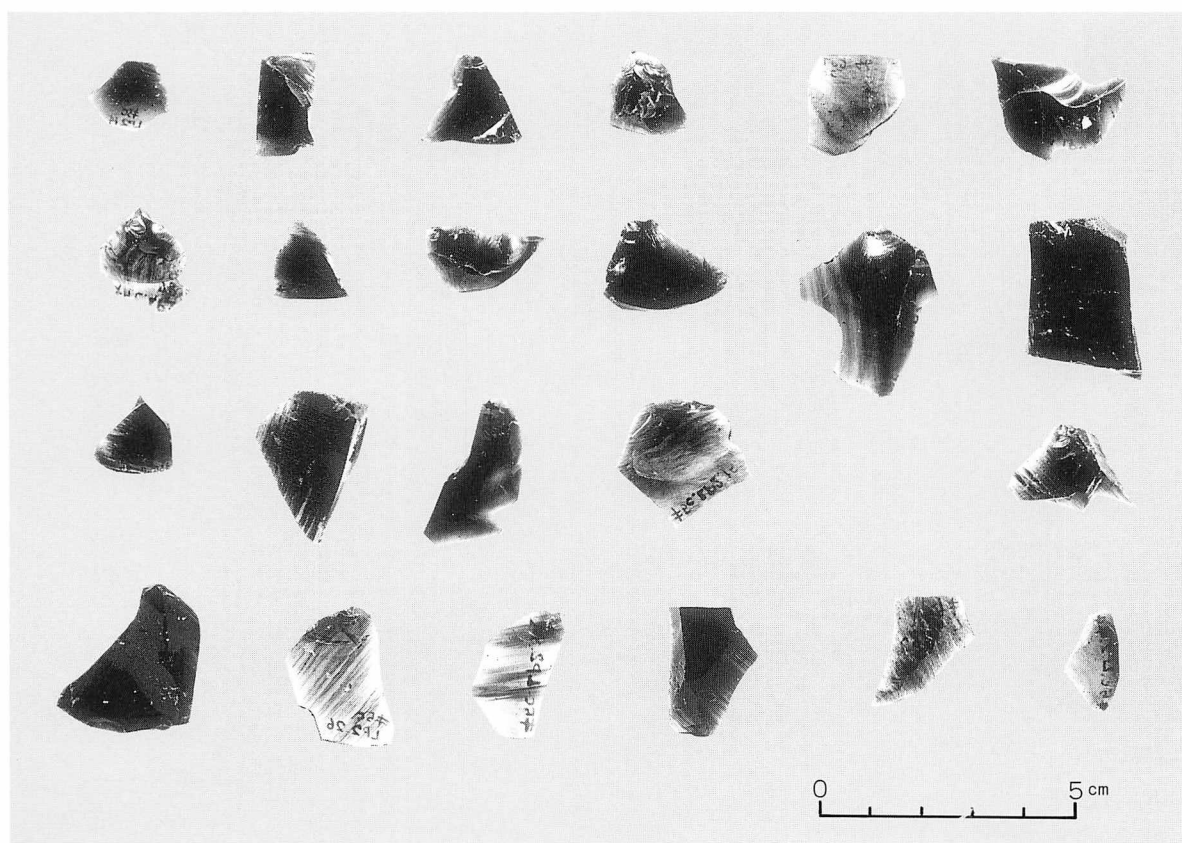
1. 图 VII-36-1 ~ 6、10、14、21



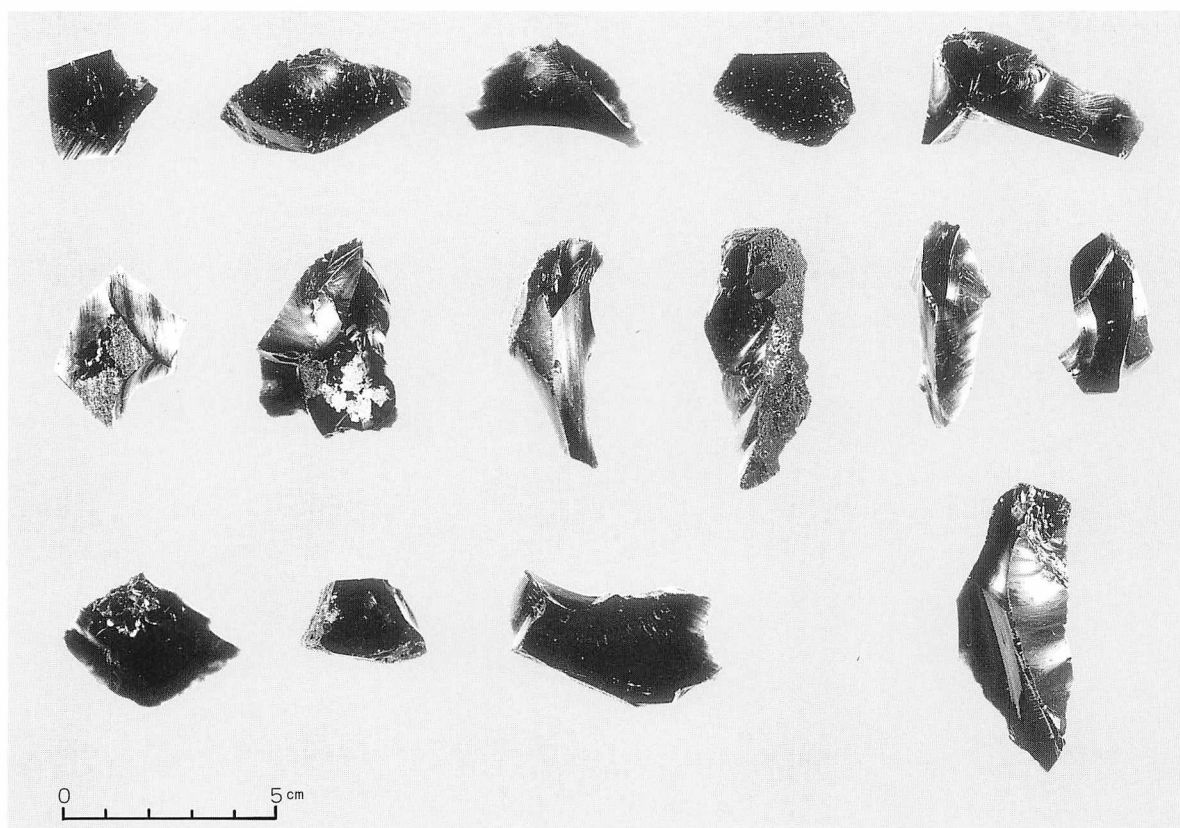
2. 图 VII-36-7 ~ 9、11~13、15~23



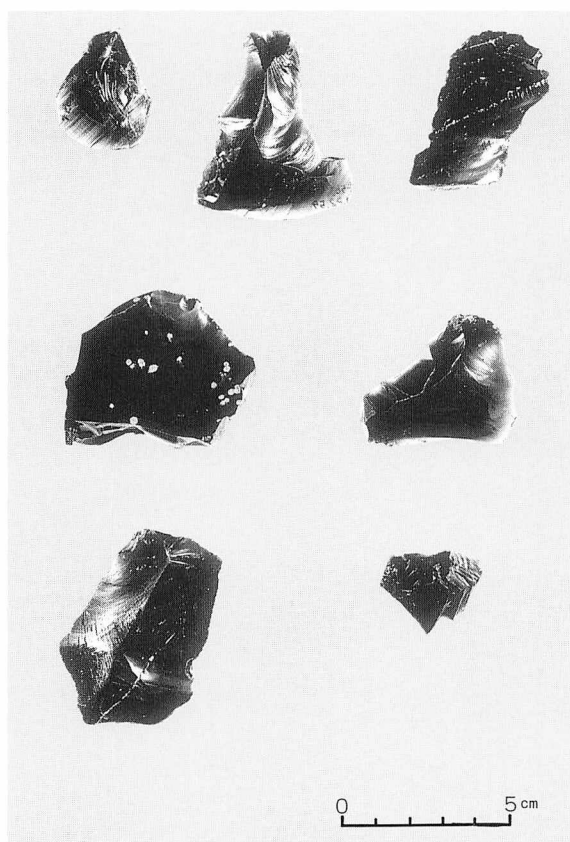
1. 图 VII-37-1 ~21




2. 图 VII-37-22~44




1. 図Ⅶ-38-1~15



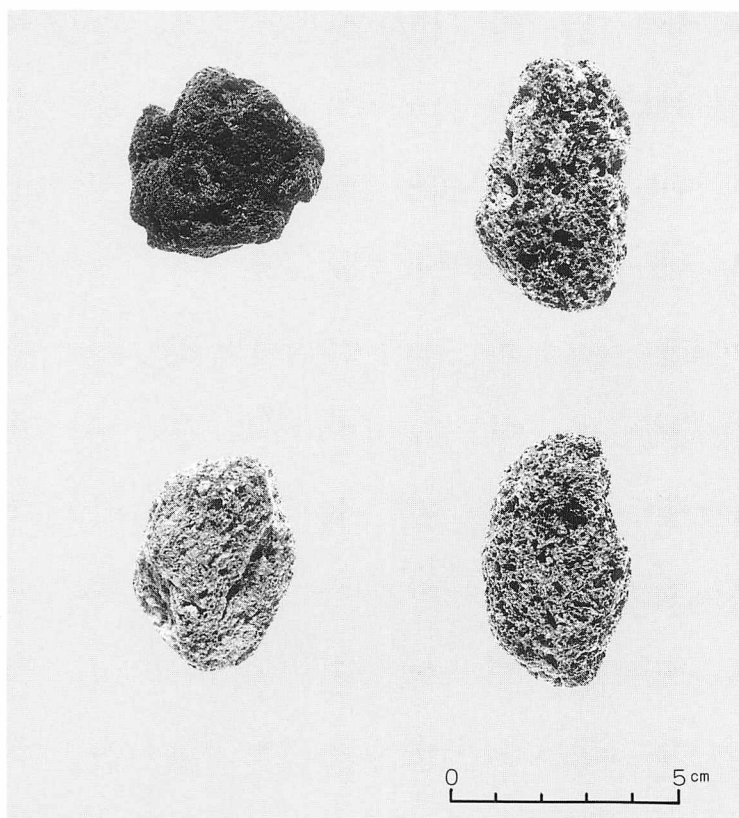
2. 図Ⅶ-38-16~22



3. 図Ⅶ-38-23~27



1. 図Ⅶ-39- 1 ～ 3



2. 図Ⅶ-39- 4 ～ 7



1. セクション



2. 完掘状況




3. 遺物出土状況 (NE → SW)




4. 遺物出土状況 (N → S)



1. (図Ⅶ-40-1)



2. (図Ⅶ-40-2)



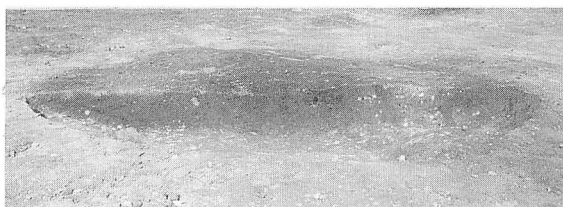
3. (図Ⅶ-40-3、4)




1. LP-4 セクション



2. LP-4 完掘状況



3. LP-5 セクション




4. LP-6



5. LP-5 (手前) LP-6 (奥)




6. LP-7 セクション




7. LP-8 セクション



8. LP-7 (手前) H-6 (中) LP-8 (奥)




1. LP-9 完掘状況



2. LP-10 セクション




3. LP-9 セクション



4. LP-11 セクション



5. LP-11 完掘状況



6. LP-12 セクション



7. LP-12 完掘状況



1. LP-13 完掘状況




3. LP-13、14 完掘状況



2. LP-14 完掘状況



7. LP-17 セクション




4. LP-16 セクション



8. LP-17 完掘状況



5. LP-16 完掘状況



1. 検出状況




2. 土器検出状況 (図Ⅶ-46)




3. セクション




4. 炭化物検出状況



5. 完掘状況



6. 出土炭化物




1. LP出土の遺物（図Ⅶ－41、42、43、45、47）



2. LP－15 出土土器（図Ⅶ－46）



1. TP-1 セクション




2. TP-1 出土遺物




3. TP-1 墳底出土炭化物




4. 旧石器確認調査 (1)




5. 旧石器確認調査 (2)



6. 旧石器確認調査( 3)



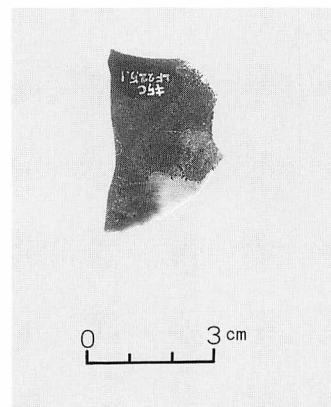
1. LF-3 出土遺物



2. LF-3



3. LF-22



4. LF-22 出土遺物




5. 土製品出土状況(図Ⅶ-17-20)



6. 石斧出土状況(図Ⅶ-20-1)




7. LP-1、LP-2 検出作業



8. 石製品出土状況(図Ⅶ-23-4)



1. 検出状況 (E→W) (位置確認のため杭を打ち込んである)




2. 検出状況 (W→E)



3. (図Ⅶ-51) (SW→NE)



4. (図Ⅶ-52) (E→W)



5. (図Ⅶ-52) (SW→NE)

杭穴列 (1)




6. (图 VII-53) (S → N)




7. (图 VII-53) (N → S)



8. (图 VII-54) (E → W)



9. (图 VII-54) (SW → NE)



10. (图 VII-54) (SE → NW)



11. (图 VII-54) (S → N)



1. (図Ⅶ-55) (S E → N W)



2. 検出状況 (E → W)

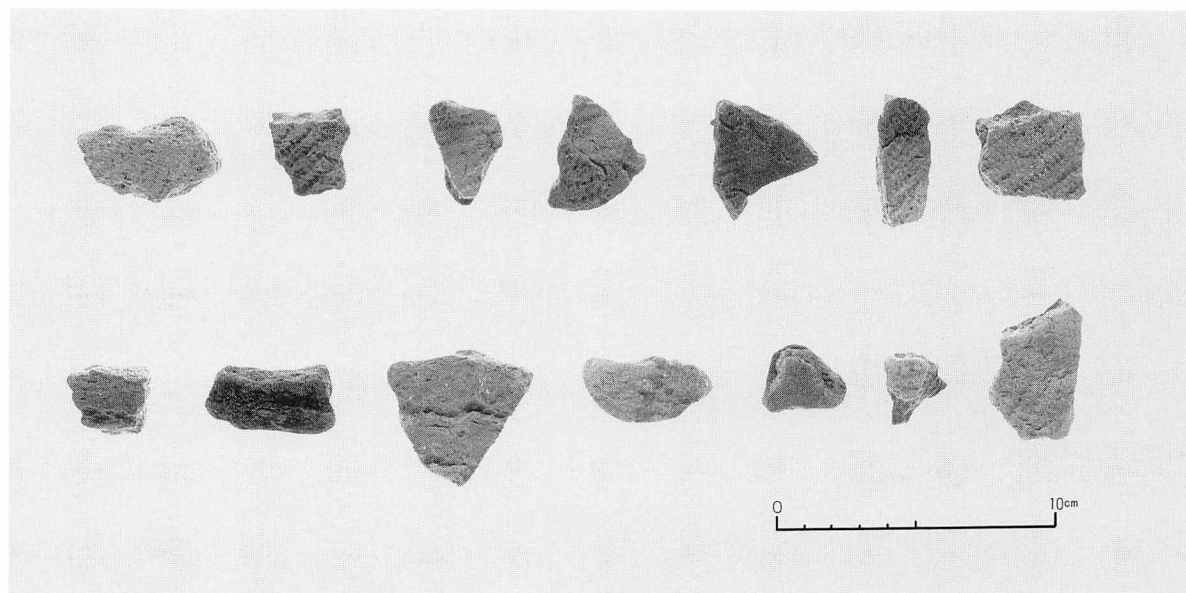


3. (図Ⅶ-55) (S W → N E)



4. (図Ⅶ-55) (N → S)


杭穴列 (3)




1. 杭穴出土遺物



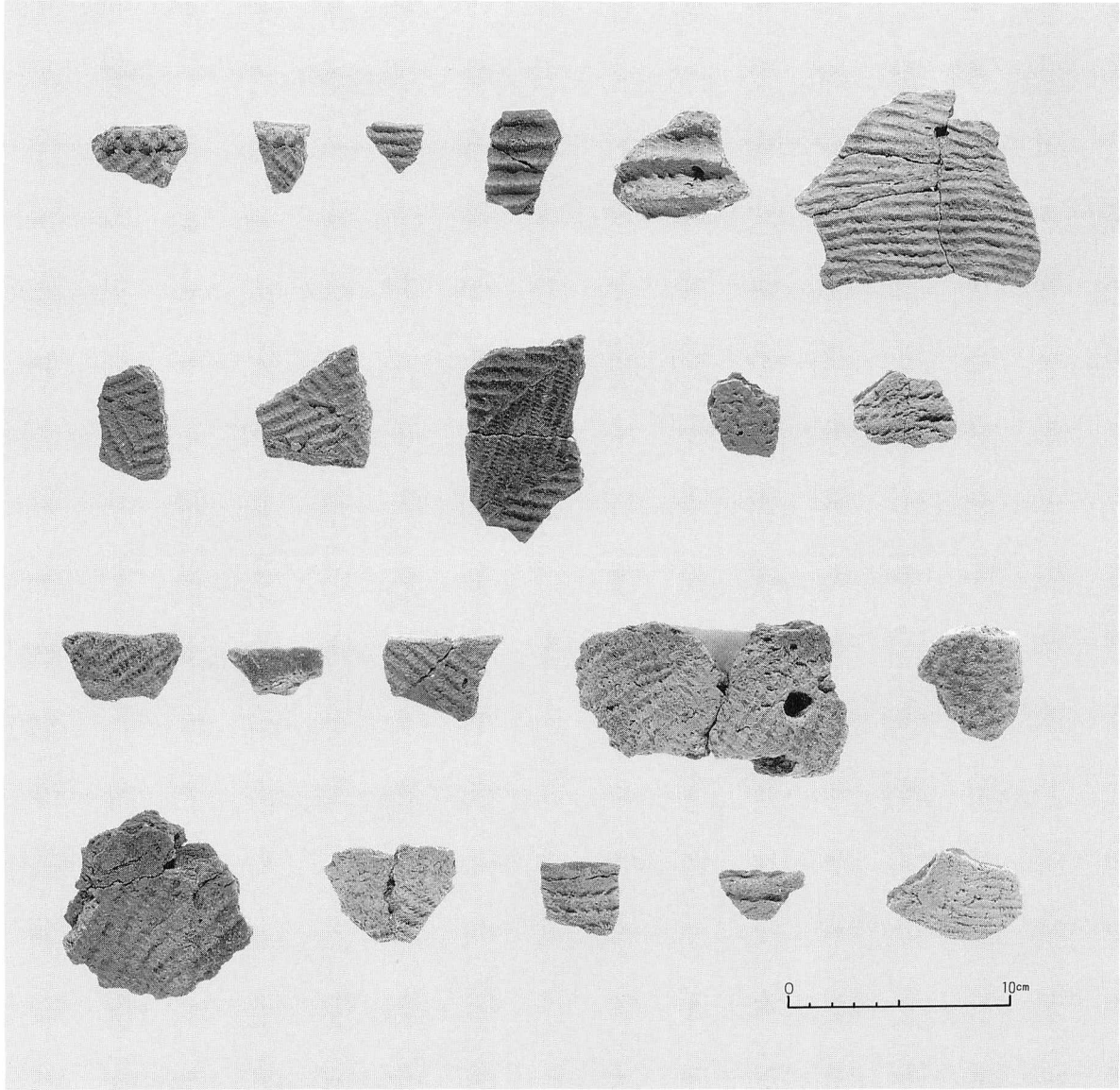
2. 検出状況 (N→S)



1. (图Ⅷ—2—1~18)




2. (图Ⅷ—2—19~64)




(图Ⅷ—3)


C地区包含層出土土器 (2)



1. (图Ⅷ— 9)



2. (图Ⅷ—10— 1)




3. (图Ⅷ—10— 2)




4. (图Ⅷ—10— 3)


C地区包含層出土土器 (3)



1. (图Ⅷ—11—1~13)



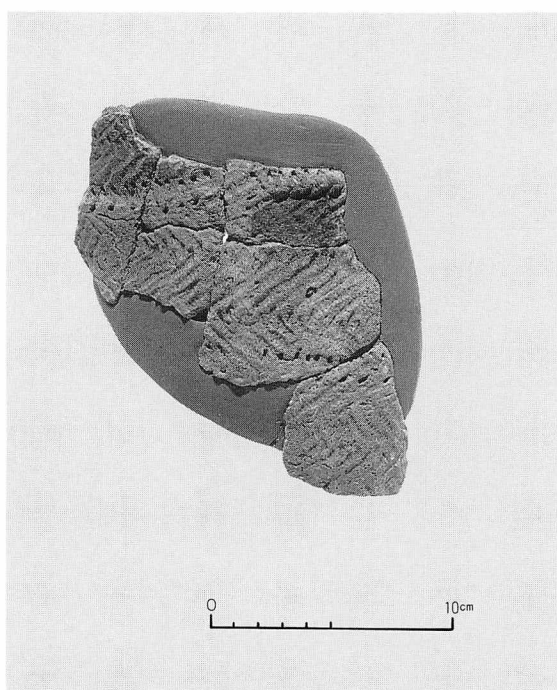
2. (图Ⅷ—11—14~28)



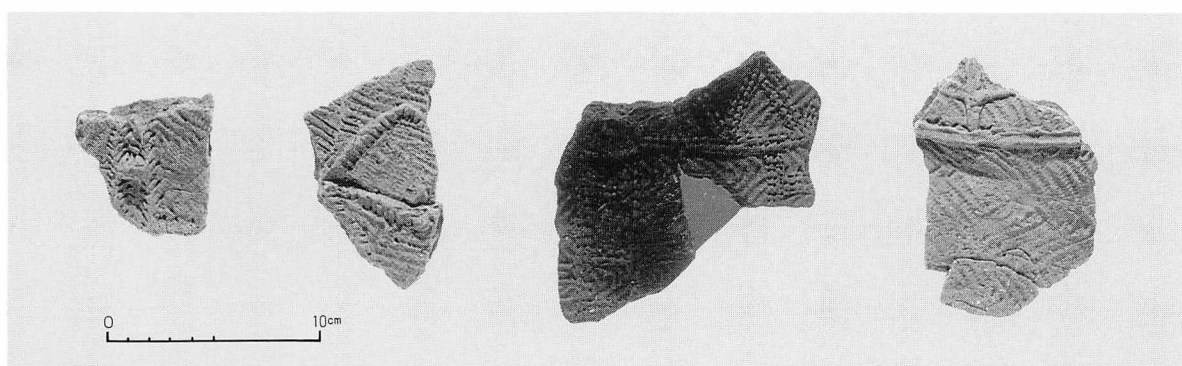
1. (图Ⅷ—12—1~12、14、15)




2. (图Ⅷ—12—13)




3. (图Ⅷ—12—17)




3. (图Ⅷ—13—18~20)




1. (图Ⅷ—13—1~17)



2. (图Ⅷ—13—18~35)




1. (图Ⅷ—14—1~13)




2. (图Ⅷ—14—14~29)



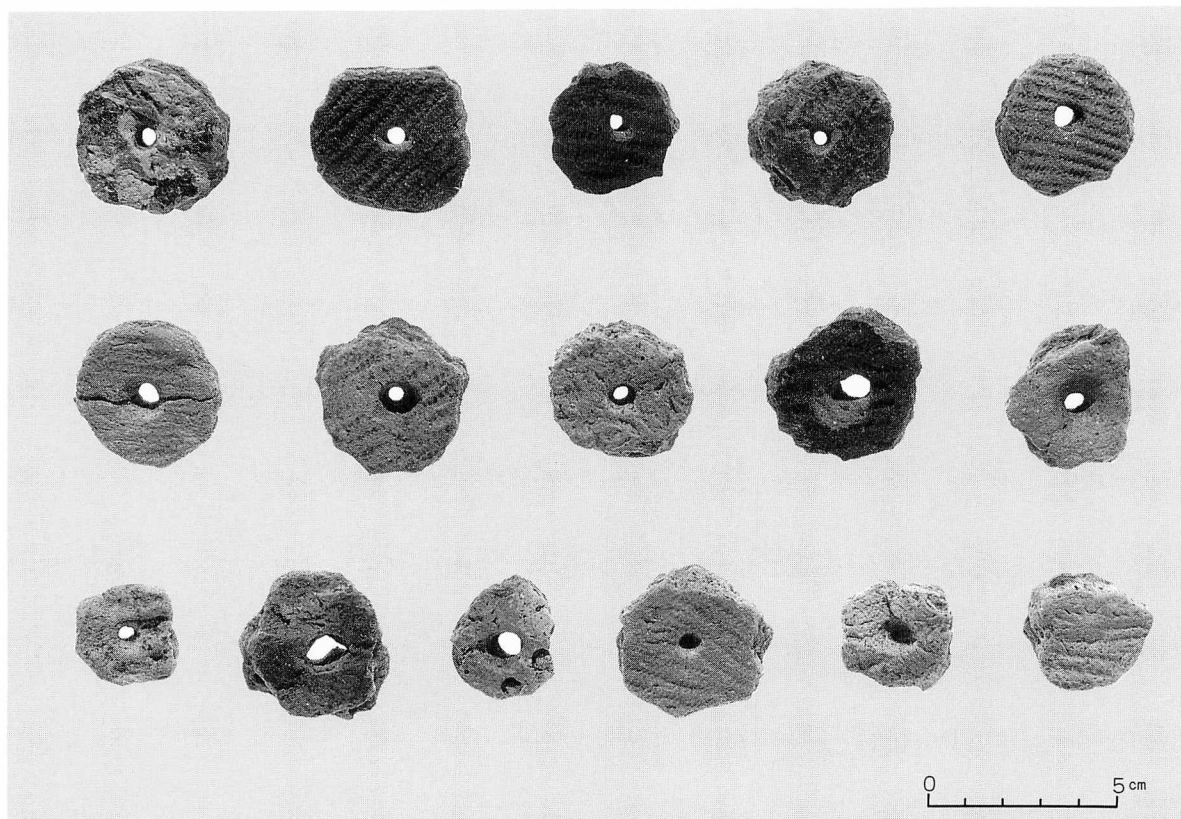
1. (图Ⅷ—15—1~3、5~10)




2. (图Ⅷ—15—4)



3. (图Ⅷ—15—11~15)




1. (図Ⅷ-16-1~16)




2. (図Ⅷ-16-17~25)

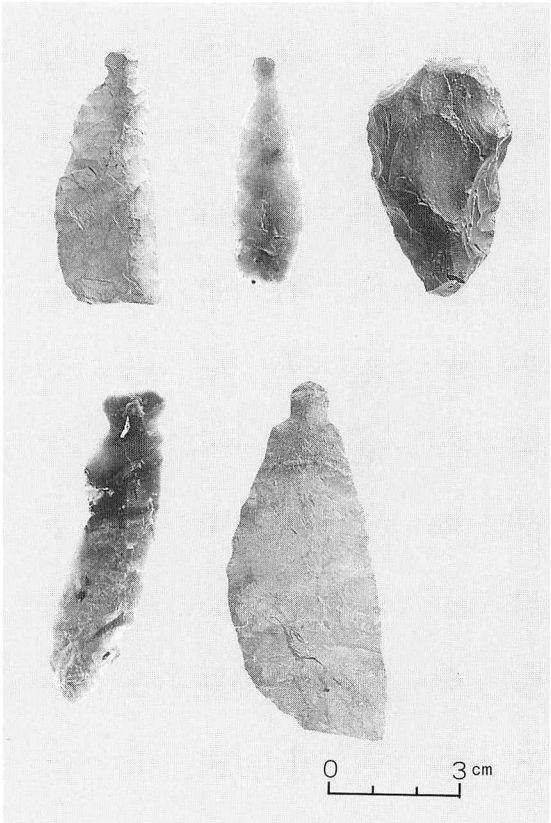
C地区包含層出土土製品



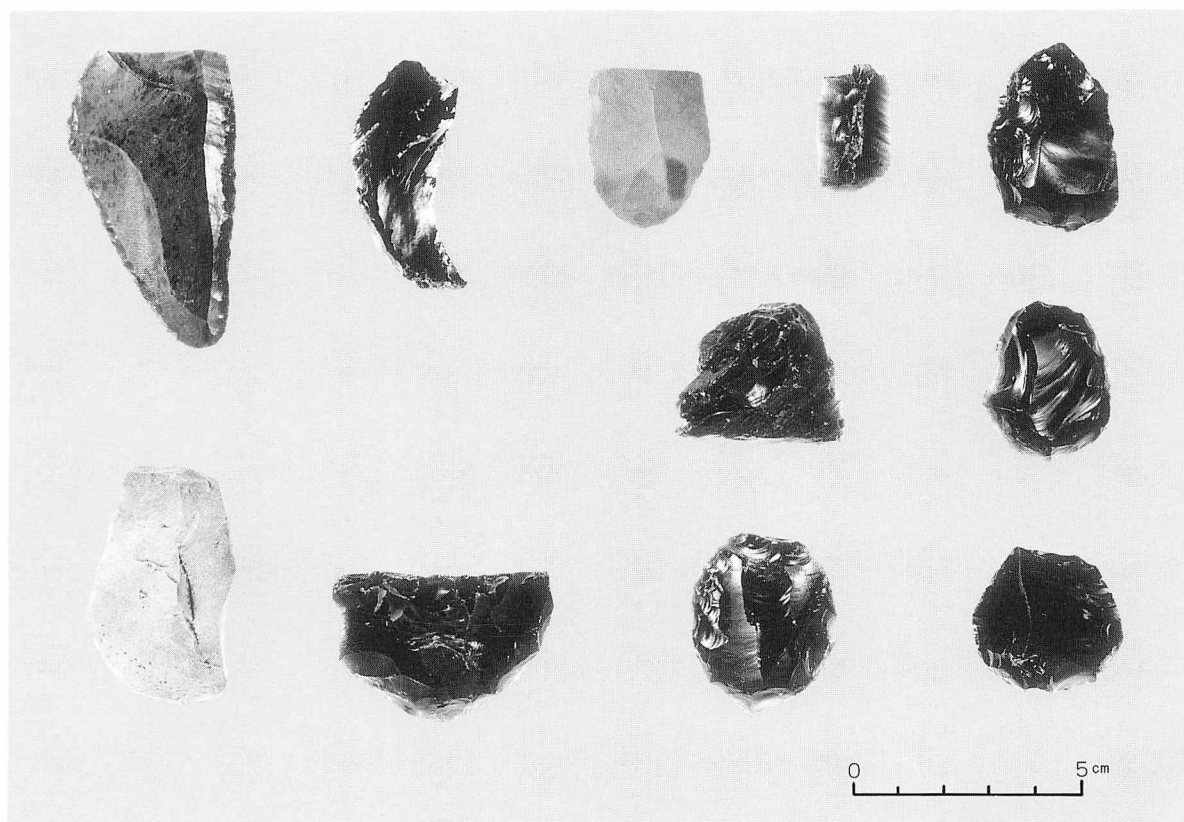
1. (图Ⅷ—17— 1~16)




2. (图Ⅷ—17—19、21、23、25、26)



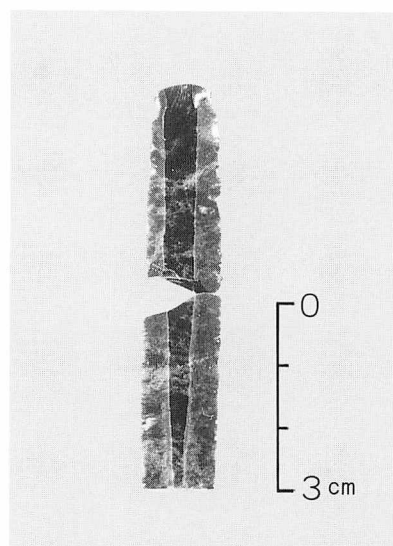
3. (图Ⅷ—17—17、18、20、22、24)




1. (图Ⅷ—18— 1 ~11)




2. (图Ⅷ—18—12~16)




3. (图Ⅷ—18—17)



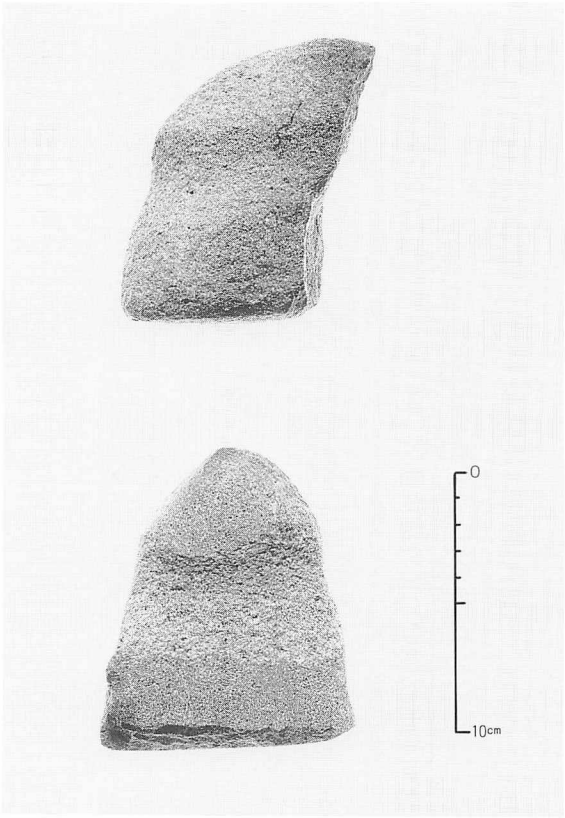
1、(图Ⅷ-19-1~6、图Ⅷ-20-1~2)



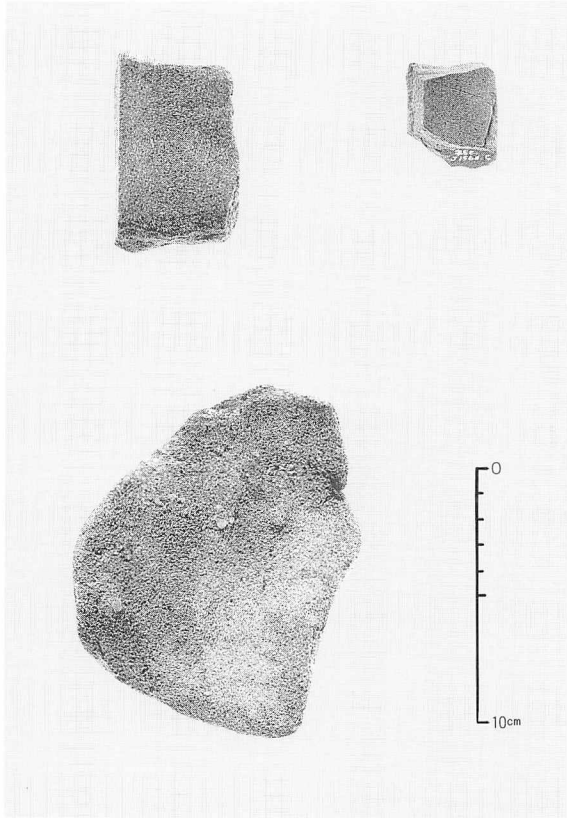
2、(图Ⅷ-20-3~6)




3、(图Ⅷ-20-7~9)




1. (図Ⅷ-20-10、11)



2. (図Ⅷ-21-1～3)



3. (図Ⅷ-21-4～6)



4. 石製品 (図Ⅷ-22)

報告書抄録

ふ り が な	きうすごいせき							
書 名	キウス5遺跡（4）B地区・C地区							
副 書 名	北海道横断自動車道（千歳～夕張）埋蔵文化財発掘調査報告書							
巻 次								
シ リ ー ズ 名	（財）北海道埋蔵文化財センター調査報告書							
シリーズ番号	第116集							
編 著 者 名	西田 茂・鎌田 望・中田裕香・大泰司 統							
編 集 機 関	財団法人 北海道埋蔵文化財センター							
所 在 地	〒064 北海道札幌市中央区南26条西11丁目 TEL011－561－3131							
発 行 年 月 日	西暦 1997年 3月26日							
ふりがな 所収遺跡名	所 在 地	コ ー ド		北 緯	東 経	調査期間	調査面積 (㎡)	調 査 原 因
		市町村	遺跡番号					
きうすごいせき キウス5遺跡	ちとせし 千歳市  ちゅうおう 中央  1048-1ほか	01224	A-03-93	42°  52′  38″	141°  43′  22″	19960401～  19970326	8,450	高速道路建 設工事に伴 う事前調査
所収遺跡名	種 別	主な時代	主 な 遺 構		主 な 遺 物		特 記 事 項	
キウス5遺跡	集落跡	B地区	B地区		縄文土器		縄文時代中期末	
		縄文時代	竪穴住居 9 軒		網文、静内中野式		葉頃のシカの追	
		前期前半	土壇 7 基		相当、萩ヶ岡2式、		い込み柵	
		中期後半	Tピット 13 基		柏木川式、北筒式			
		C地区	焼土 91ヵ所		石器		擦文文化期の平	
		縄文時代	集石 1ヵ所		石鏃、石錐、つまみ		地住居の炉から	
		中期後半	C地区		付きナイフ、スク		イネ・ヒエ	
		擦文文化期	竪穴住居 14 軒		レイパー、石斧、			
			平地住居 1 軒		すり石			
			土壇 18 基		土製品			
	Tピット 1 基		サツマアゲ状、三					
	焼土 42ヵ所		角形、土製円盤					
	杭穴 約300ヵ所		擦文土器					
	集石 1ヵ所		U字状鉄製品					

---

---

(財)北海道埋蔵文化財センター調査報告書第116集

千 歳 市

## キウス5遺跡(4)B地区・C地区

—北海道横断自動車道(千歳～夕張)埋蔵文化財発掘調査報告書—

---

平成9年3月26日

編集・発行 財団法人 北海道埋蔵文化財センター  
〒064 札幌市中央区南26条西11丁目  
TEL(011)561-3131 FAX(011)561-0458  
印刷 岩橋印刷株式会社  
〒063 札幌市西区西町南18丁目1番34号  
TEL(011)669-2500 FAX(011)669-2600

---

---