



1. 調査前風景

E→



2. 南北メイントレンチセクション

SW→




1. 東西メインセクション (296 ライン)

NE→



2. 西の沢セクション

S→



3. 282 ラインセクション

SW→



1. UH-101 完掘状況

SW→




2. Ⅲ層土壌群検出状況

E→



1. UP -103 完掘状況




SE→ 2. UP -103 セクション

S→




3. UP -104 完掘状況



SE→ 4. UP -104 セクション

SE→




5. UP -106 完掘状況



SE→ 6. UP -106 セクション

S→



1. UP-109 完掘状況

S→



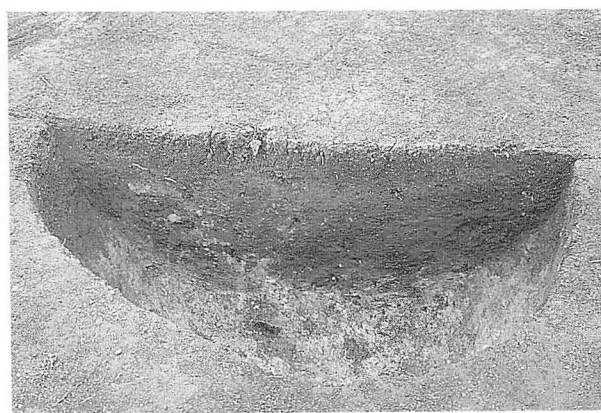
2. UP-111 完掘状況

S→



3. UP-112 完掘状況

S→



4. UP-112 セクション

S→




1. UP -119 完掘状況

S →



2. UP -119 鋤先出土状況

S →

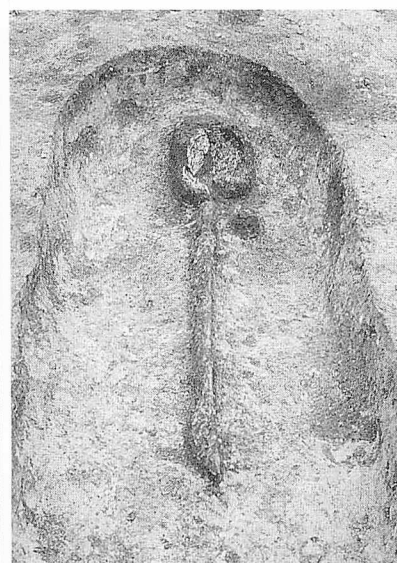


3. UP -119 確認状況

S →



1. U P -138 完掘状況



3. U P -138 遺物出土状況 W→



S→ 4. U P -138 人骨出土状況 W→



2. U P -138 セクション

E→



1. U P -139 完掘状況



S → 2. U P -139 遺物出土状況

S →



3. 土壇群 (U P -142 ~ 149) 完掘状況

E →



4. U P -142 完掘状況



S → 5. U P -142 遺物出土状況

S →



1. USP -101 ～ 104 完掘状況

N→



2. USP -101 セクション

N→



3. USP -101 完掘状況

N→




4. USP -104 セクション

SE→



5. USP -104 完掘状況

SE→



1. UF -111 検出状況



SE→ 2. UF -111 セクション

NE→



3. UF -112 検出状況



S→ 4. UF -112 セクション

W→



5. UF -101 ~ 102 検出状況



S→ 6. US -107 検出状況

E→




1. Wo-300 Ⅲ層遺物出土状況

S→



2. Zo-298 Ⅲ層遺物出土状況

S→



3. Wo-299 Ⅲ層遺物出土状況

W→



1. LH-006 完掘状況

N→



2. LH-101 完掘状況

S→




1. L H -006 翡翠大珠出土状況 SW→




2. L H -102 完掘状況 S→



3. L H -102 覆土ベンガラ入り土器出土状況 W→



4. L H -102 覆土玉出土状況 SE→




1. LH-103 完掘状況

SW→



2. LH-103 柱穴確認状況

SE→



3. LH-103・HP-1 セクション

W→



4. LH-103 炉跡検出状況

S→



1. LH-104 完掘状況

S→



2. LH-104 検出状況

SW→




1. L H -105 完掘状況

SW→



2. L H -107 完掘状況

SW→




1. L P -106 完掘状況

SW→



2. L P -112 完掘状況

S→



3. L P -114 完掘状況


W→



1. LP -118 完掘状況



S → 2. LP -118 遺物出土状況 NE →



3. LP -119 セクション

SW →



4. LP -119 遺物出土状況

S →



5. LP -122 完掘状況

NW →



6. LP -122 遺物出土状況

NE →



1. LP -133 セクション

SW→



2. LP -133 完掘状況

S→



3. LP -134 遺物出土状況

W→



4. LP -134 セクション

NE→



5. LP -142 完掘状況

SW→



6. LP -142 セクション

SE→



1. L P -144 完掘状況

W→



2. L P -144 セクション

SW→




3. L P -165 完掘状況

W→




4. L P -165 遺物出土状況

W→




5. L P -165 完掘状況



6. L P -167 遺物出土状況

S→



1. L P -171 完掘状況



S E → 2. L P -171 遺物出土状況 S E →



3. L P -175 完掘状況



SW → 4. L P 182 完掘状況


S E →



5. L P -185 完掘状況



S → 6. L P -185 セクション S →



1. L P -196 完掘状況

S→



2. L P -196 セクション

S→




3. L P -198 完掘状況

W→



4. L P -218 完掘状況

S→



5. L P -200 完掘状況

S→



1. LP-201 完掘状況



S→ 2. LP-201 セクション

S→



3. LP-202 完掘状況



S→ 4. LP-202 セクション

S→



5. LP-203 完掘状況



S→ 6. LP-203 セクション

S→



1. L P -214・217・218 完掘状況

E→



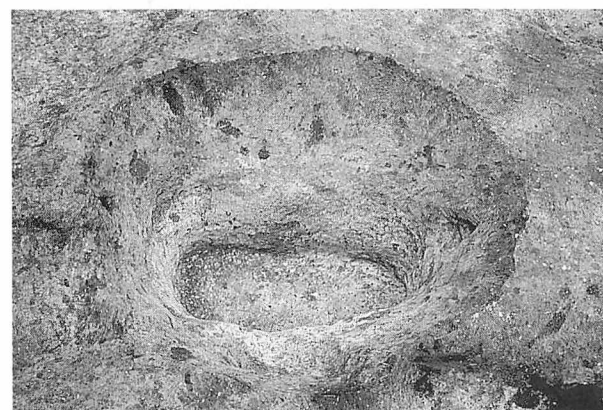
2. T P -103 完掘状況

W→



3. T P -107 完掘状況

W→




4. T P -106 完掘状況

NW→

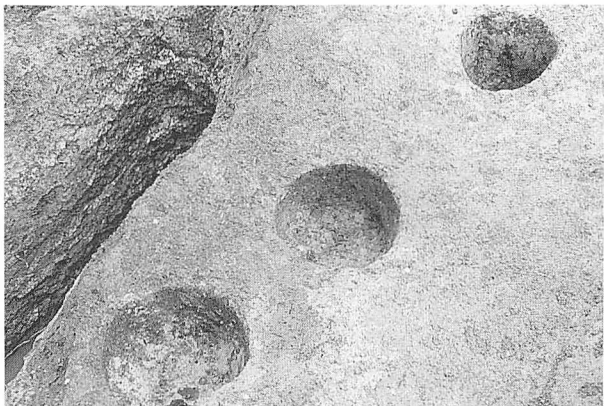


5. T P -106 セクション

S E→

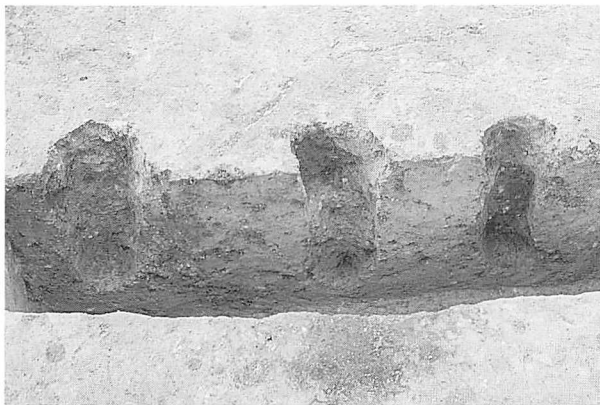


1. L S P -101 ～ 104 完掘状況




S → 2. L S P -112 ～ 114 完掘状況

S →



3. L S P -109 ～ 111 完掘状況



N → 4. L S P -109 ～ 111 セクション

N →



5. L F -106 検出状況

SW →



1. L F -107 ~ 109 セクション



S → 2. L F -107 ~ 109 遺物出土状況

W →



3. L F -122 ~ 124 検出状況

NW →



4. L F -122 ~ 123 セクション

S →



1. L F -131 検出状況



2. L F -199 検出状況

S →




3. L F -213 検出状況

S E →




4. L F -254 検出状況

E →



5. L S -101 検出状況

S →



6. L S -102 検出状況

S E →



1. 東区作業状況

S→




2. 東区完掘状況

SW→




1. V o -299 V 層上面遺物出土状況

S→



2. X o -297 V 層遺物出土状況 (1)

W→



3. X o -297 V 層遺物出土状況 (2)

W→



1. W o -298 V 層遺物出土状況

NW→



2. オロシガネ状石製品出土状況

SE→




3. V 層遺物出土状況

S→



1. 北海道式石冠出土状況



2. 石製品など出土状況

S →



3. 出偶出土状況




4. 土偶（表）

S →



5. V層遺物出土状況



6. V層遺物出土状況

N →



1. 東の沢調査状況

SW→



2. 東の沢北壁セクション

SW→



3. 段丘崖下北側セクション



S→ 4. 段丘崖下Ⅲ-2層集石検出状況

NE→



1. 段丘崖下 V-3 層遺物出土状況



W→ 2. V-3 層旧河道槌状木製品出土状況

E→



3. V-3 層旧河道舟形容器出土状況

W→



4. 平成 7 年度調査区域完掘状況

S E→



1. 調査状況

W→



2. Ⅲ-3c 層旧河道流木出土状況

SW→



3. V-3 層旧河道材木出土状況

SE→



1. V-3 層旧河道尖頭加工棒出土状況

S →



2. 貝化石検出トレンチ

SW →



3. 断層および貝化石層検出状況

S →



4. 完掘状況

SE →




1. 西の沢作業状況

SW→



2. 西の沢玉出土状況

W→




3. 西の沢流木出土状況

SW→



4. 西の沢ポイント出土状況

W→




5. 西の沢焼材出土状況

NW→




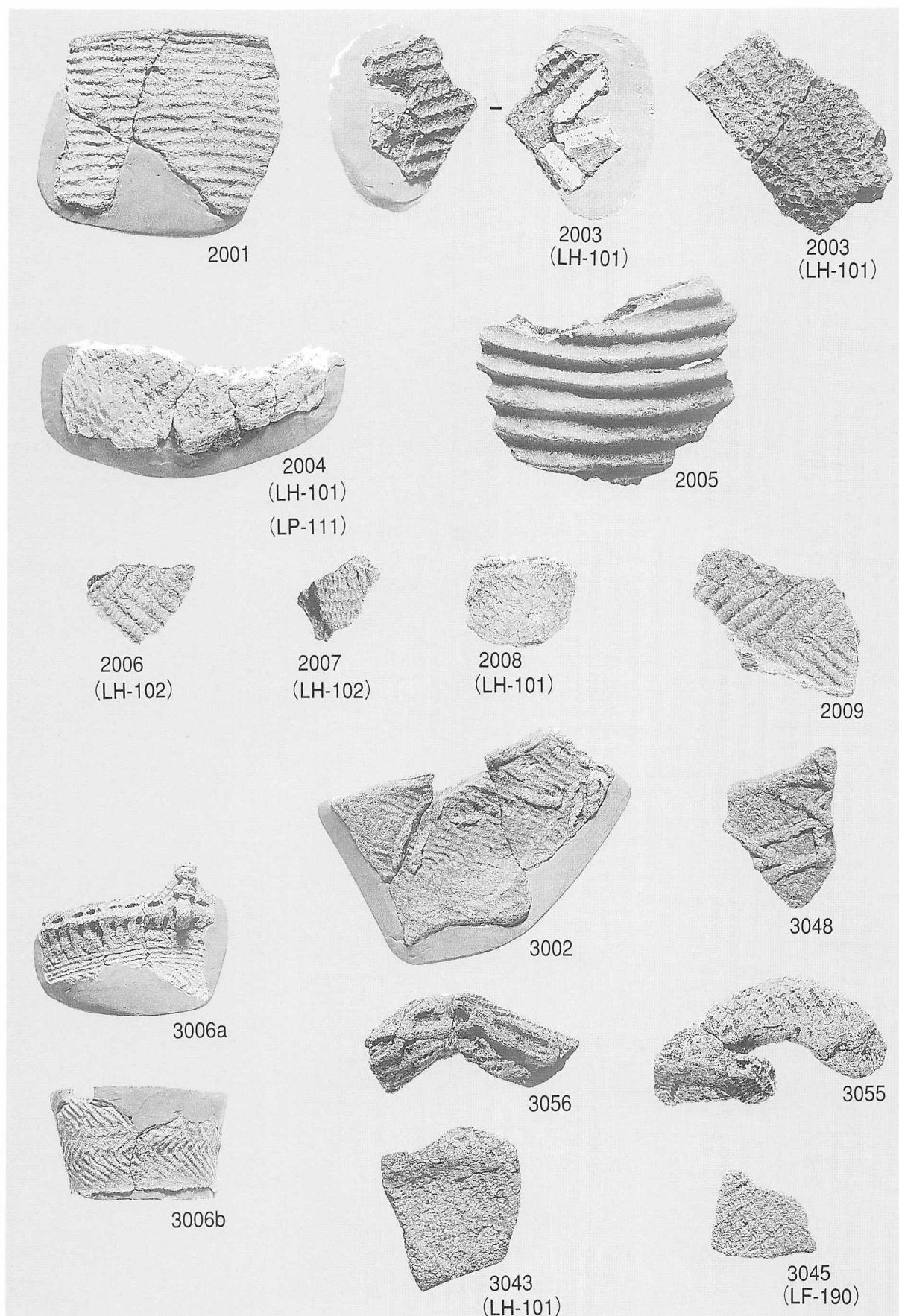
6. 西の沢遺物出土状況


N→



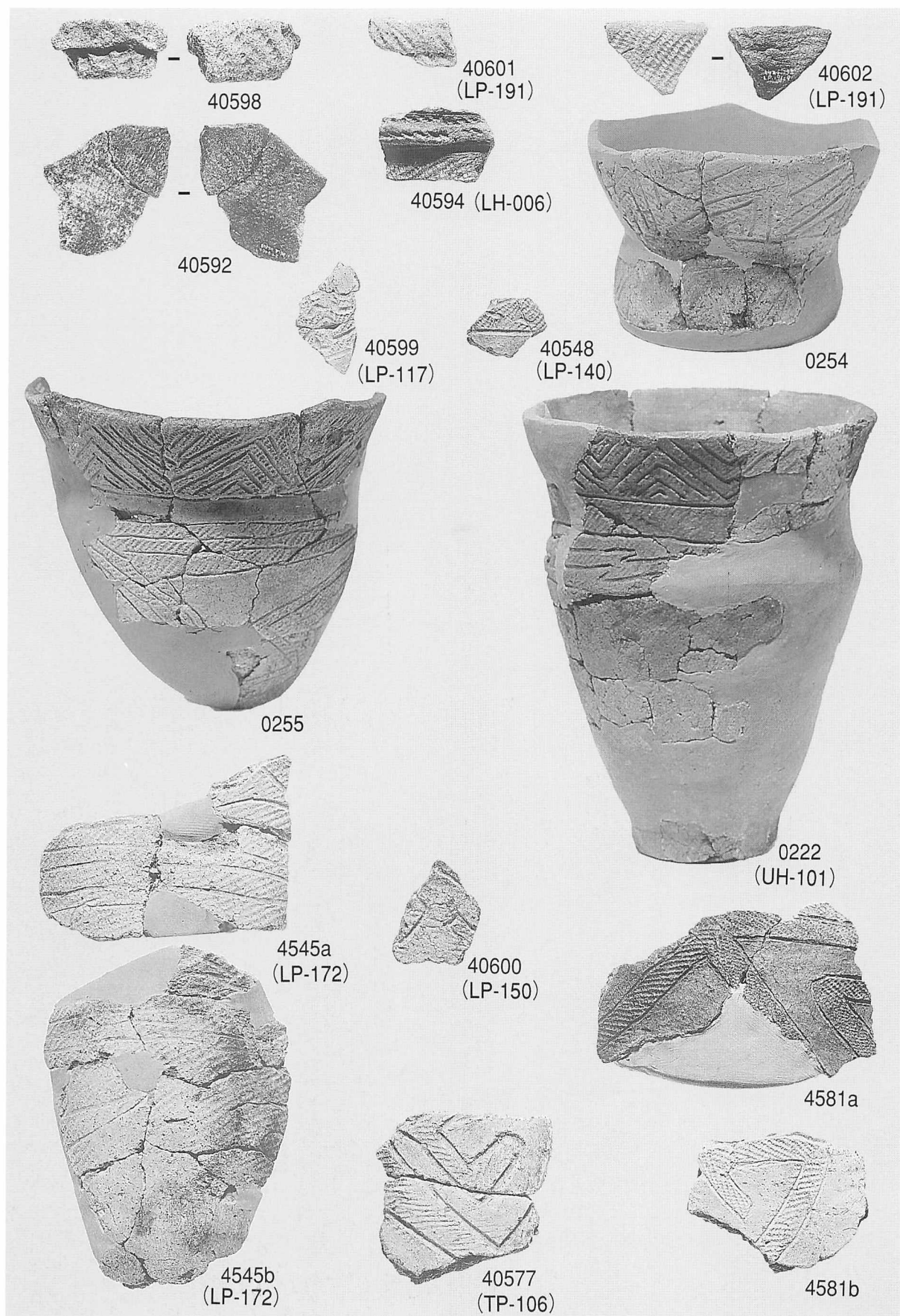
1 I 群土器 (1)









1 皿群土器 (2)




1 IV群a類・IV群b類土器 (1)




1 IV群b類土器 (2)



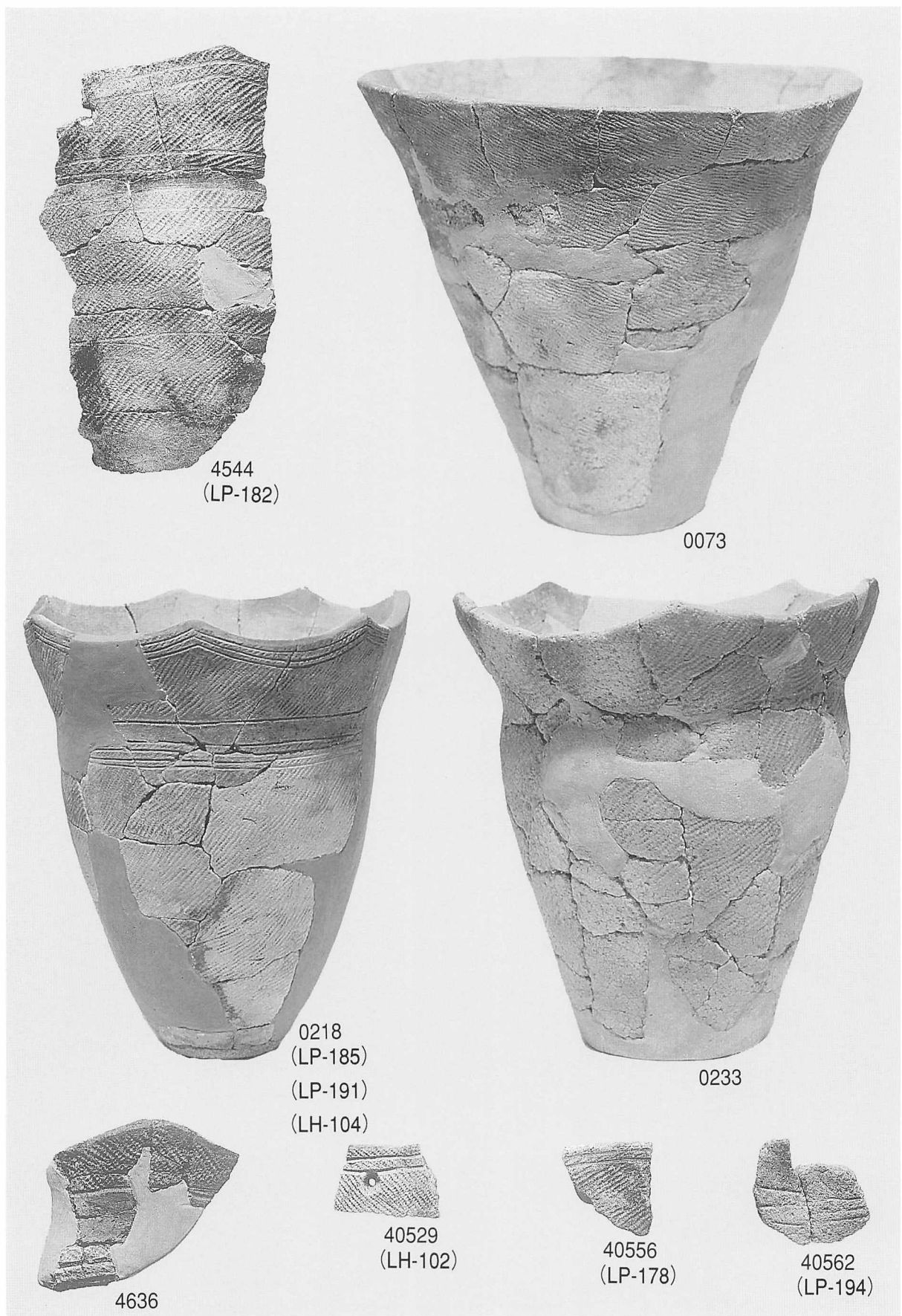
1 IV群b類土器 (3)



1 IV群b類土器(4)




1 IV群b類土器 (5)




1 IV群b類土器 (6)



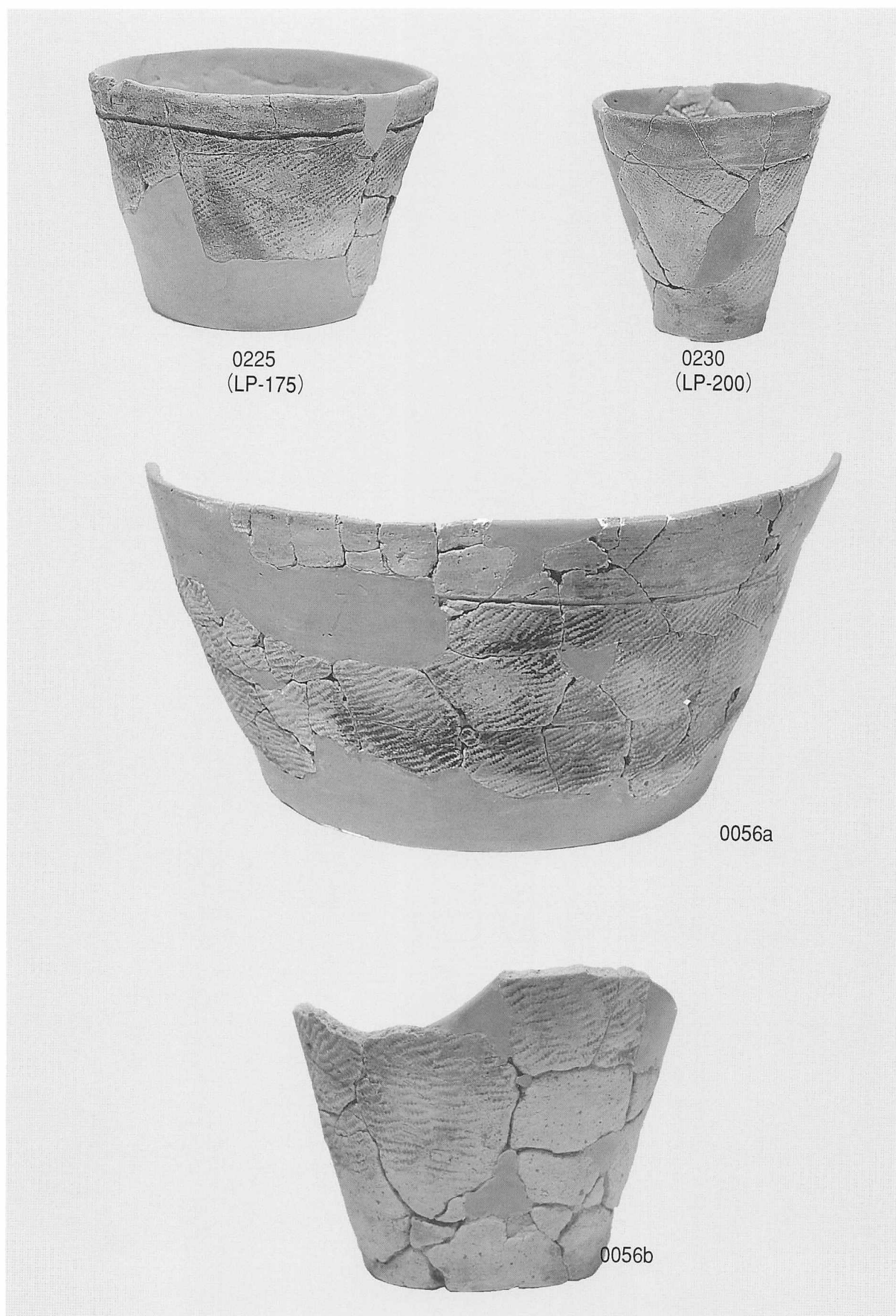
1 IV群b類土器 (7)




1 IV群b類土器 (8)



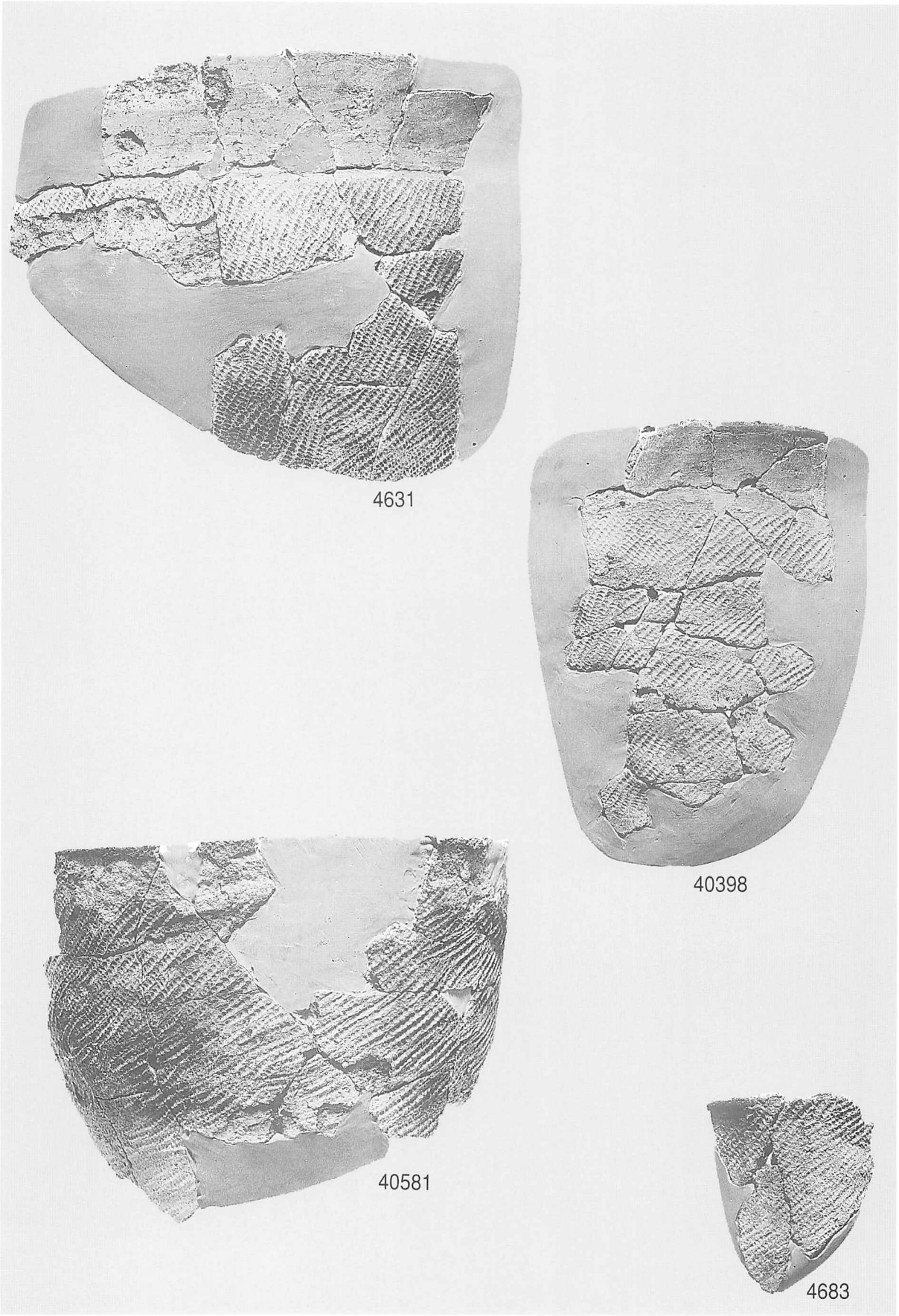
1 IV群b類土器 (9)




1 IV群b類土器 (10)




1 IV群b類土器 (11)




1 IV群b類土器 (12)




1 IV群b類土器 (13)




1 IV群b類土器 (14)




1 IV群b類土器 (15)



1 IV群b類土器 (16)




1 IV群b類土器 (17・18)




1 IV群b類土器 (19)




1 IV群b類土器 (20)



1 IV群b類土器 (21)



1 IV群b類土器 (22)



1 IV群b類土器 (23)



0058
(UH-101)



0224
(LP-177)
(LP-200)

40415






0044




4547
(TP-107)



4542
(LP-167)




1 IV群b類土器 (26)




1 IV群b類土器 (27)



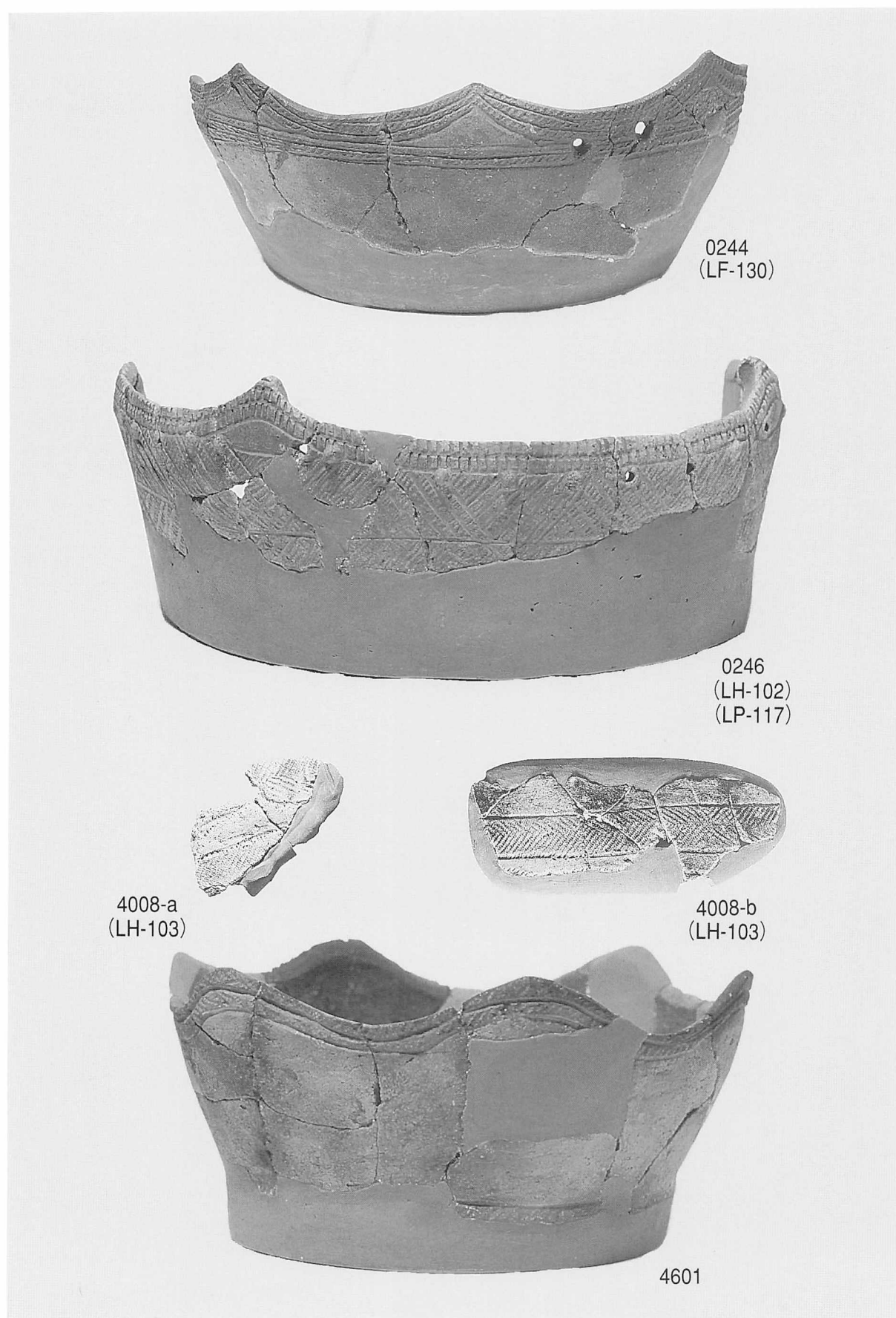
1 IV群b類土器 (28)



1 IV群b類土器 (29)



1 IV群c類土器 (1)



1 IV群c類土器(2)



0077




0078




0079




0082




1 IV群c類土器 (6)




1 IV群c類土器(7)




1 IV群c類土器 (8)




1 IV群c類土器(9)



1 IV群c類土器 (3・4)






1 IV群c類土器 (10)




0164
Ⅲ～Ⅴ層




0120
Ⅴ層



0121
Ⅴ層





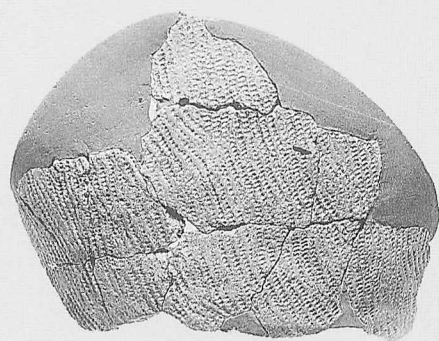
1 V群c類土器(4)



1 V群c類土器(5)



0130
攪乱
一括遺物



0165
(UP-105)
(UP-112)
Ⅲ～Ⅴ層



0091
Ⅳ・Ⅴ層
一括遺物



0168
(LF-106)
(LF-112)
Ⅲ～Ⅴ層



1 V群c類土器(7)




0096
一括土器



0099
V層
一括土器



0100
(LF-179)
V層



0101
V層
一括土器



0113
V層
一括土器図有り

0102
(UP-115)
(LF-119)
V層
一括土器

0105
(UP-132)
V層
一括遺物




0112
V層
一括土器




0114
V層




1 V群c類土器 (11)



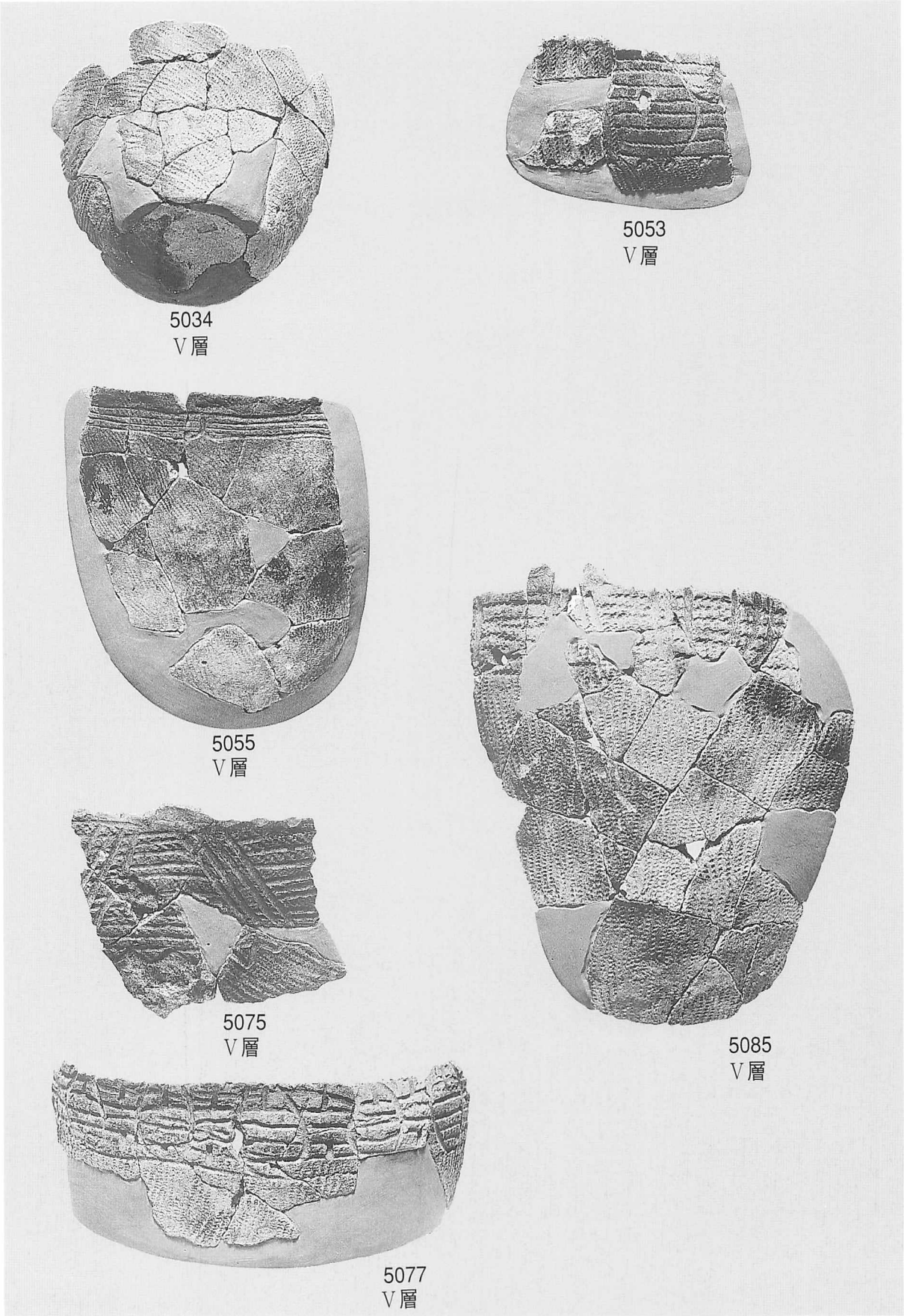
1 V群c類土器 (12)




1 V群c類土器 (13)



1 V群c類土器 (14)

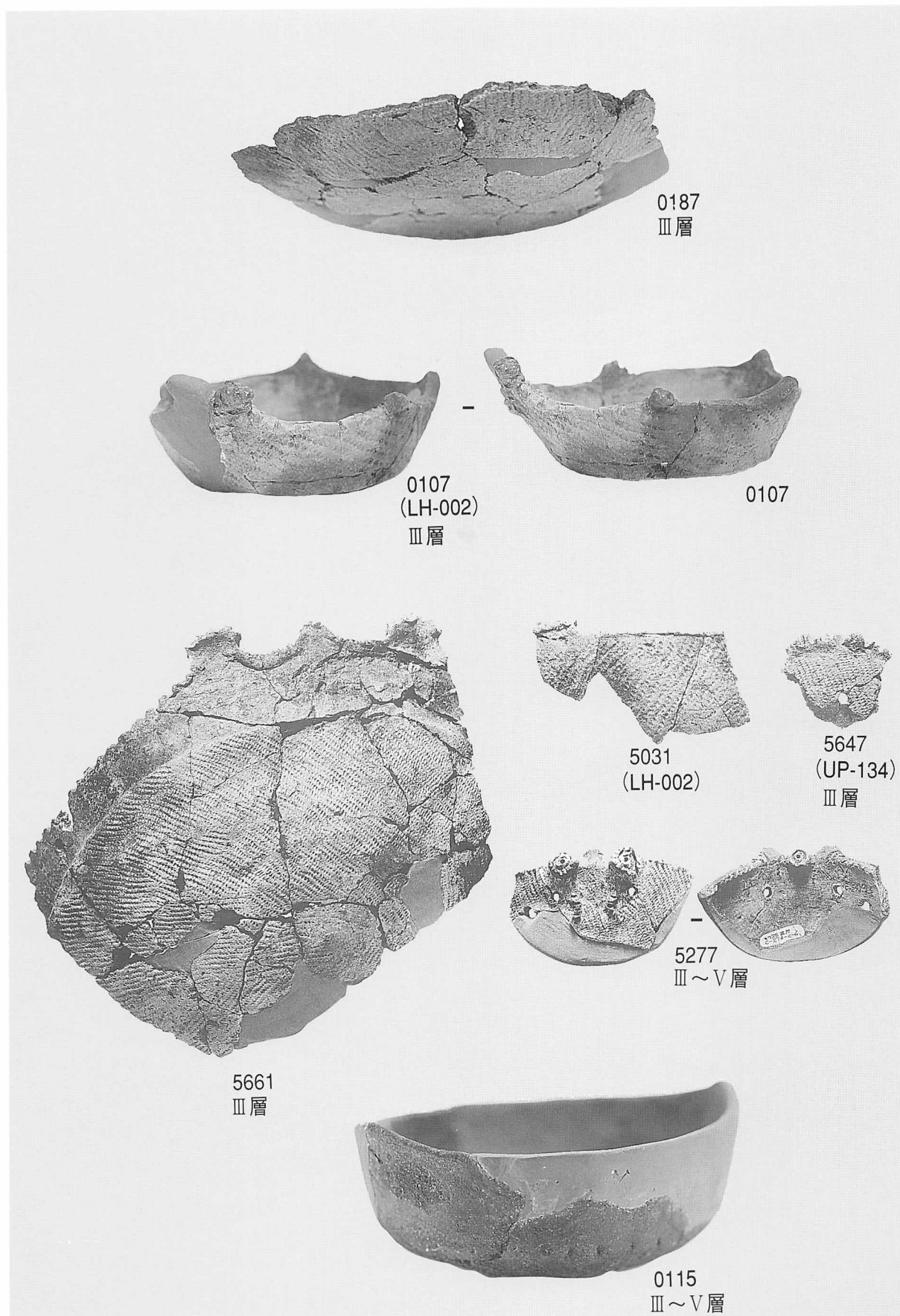


1 V 群 c 類土器 (15)




1 V群c類土器 (16)



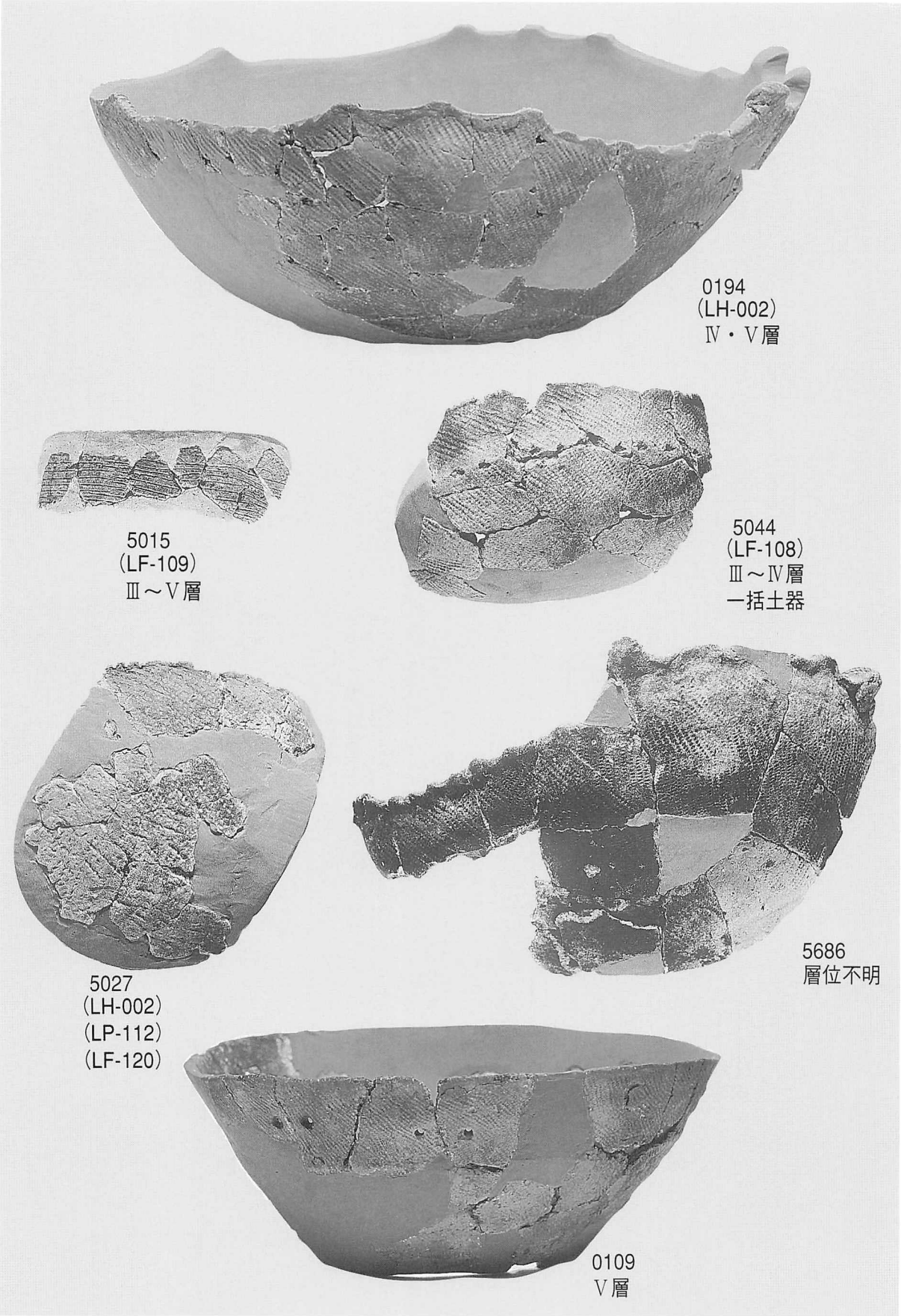




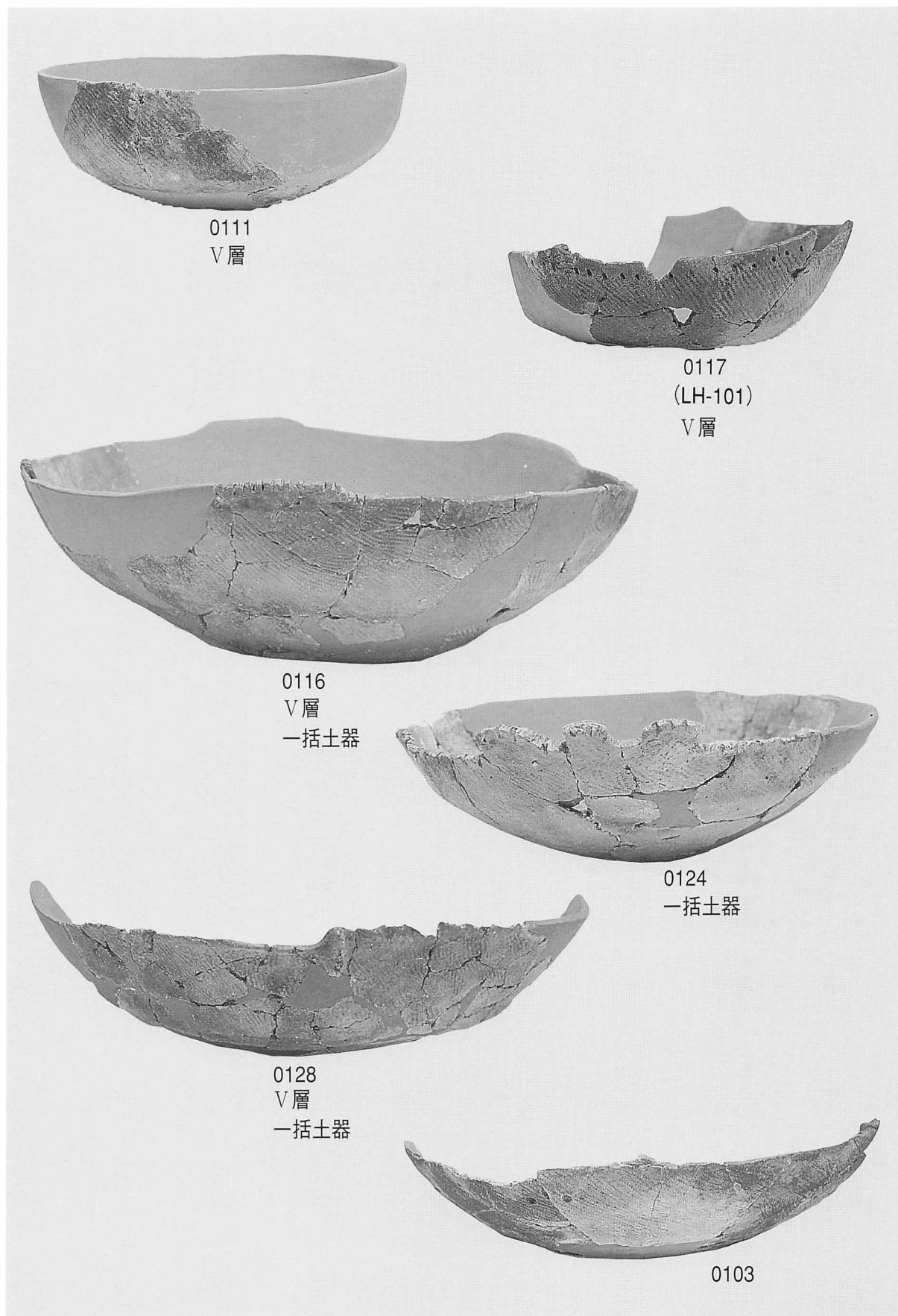
1 V群c類土器 (20・21)



1 V群c類土器 (22)




1 V群c類土器 (23・24)




1 V群c類土器 (25・26・27)



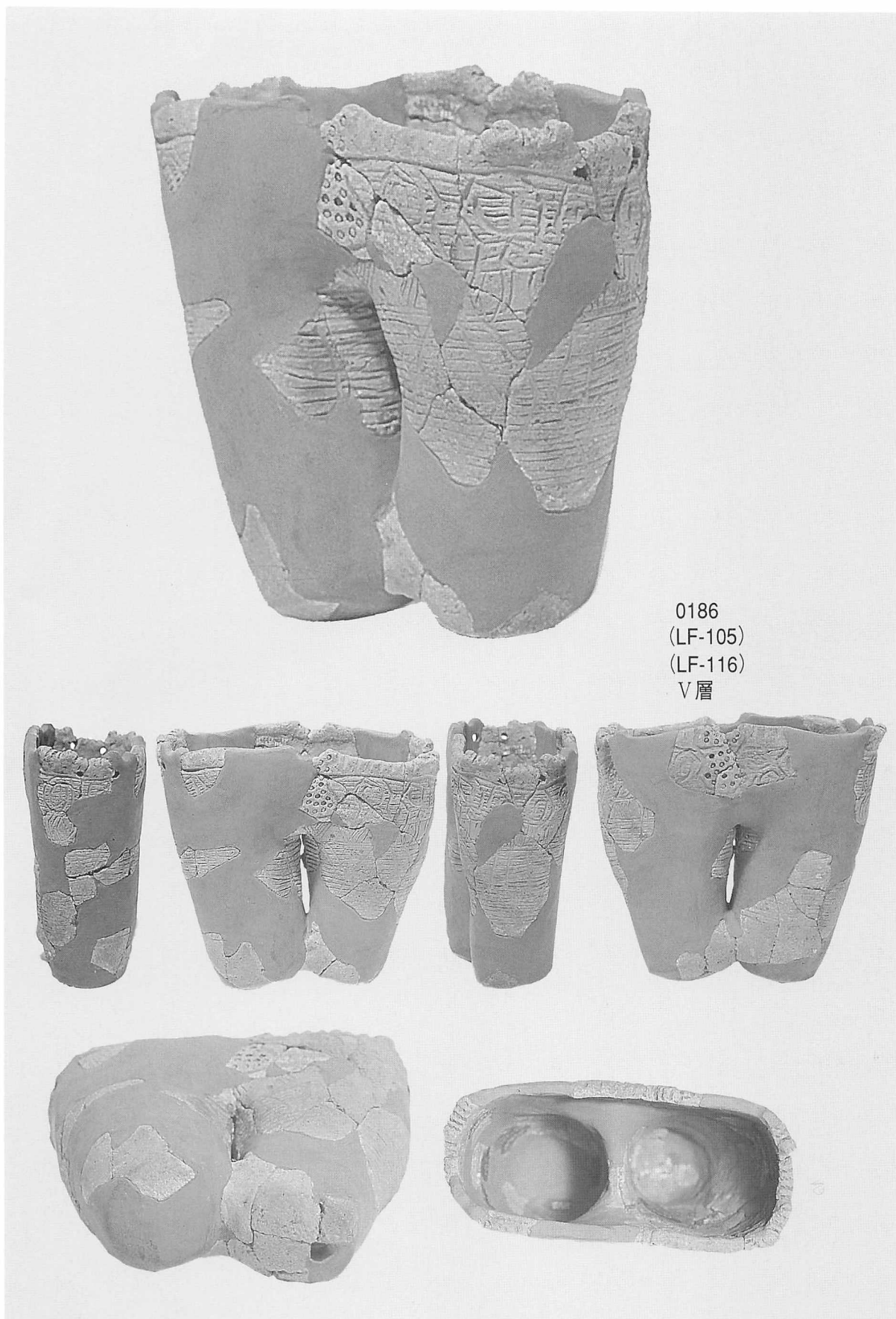
1 V群c類土器 (27・28)



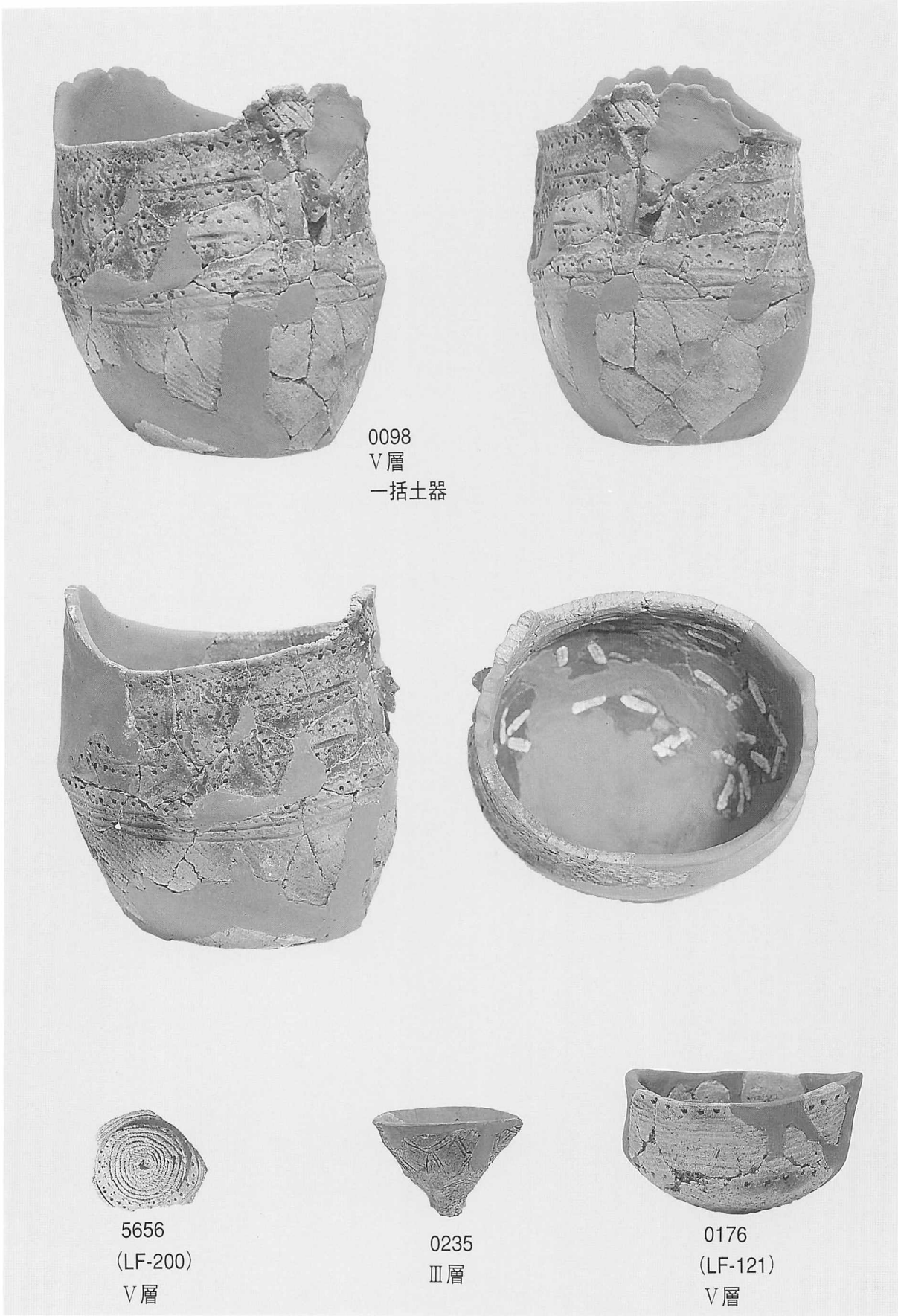
1 V群c類土器 (29・30)




1 V群c類土器 (30・31)




1 V群c類土器 (36)



1 V群c類土器 (37)




1 VI群土器 (1・2)



1 VI群土器 (2・3)




1 VI群土器（4・5）



0002
一括土器


0003
(UP-103)

0133
(UP-103)
(UP-105)
(UP-121)
一括遺物

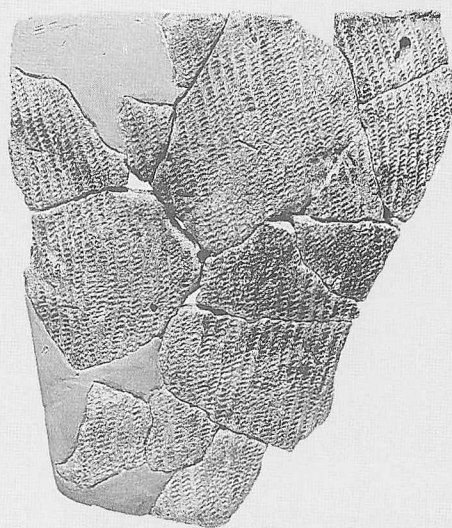





1 VI群土器（8）



6117



6004




6118




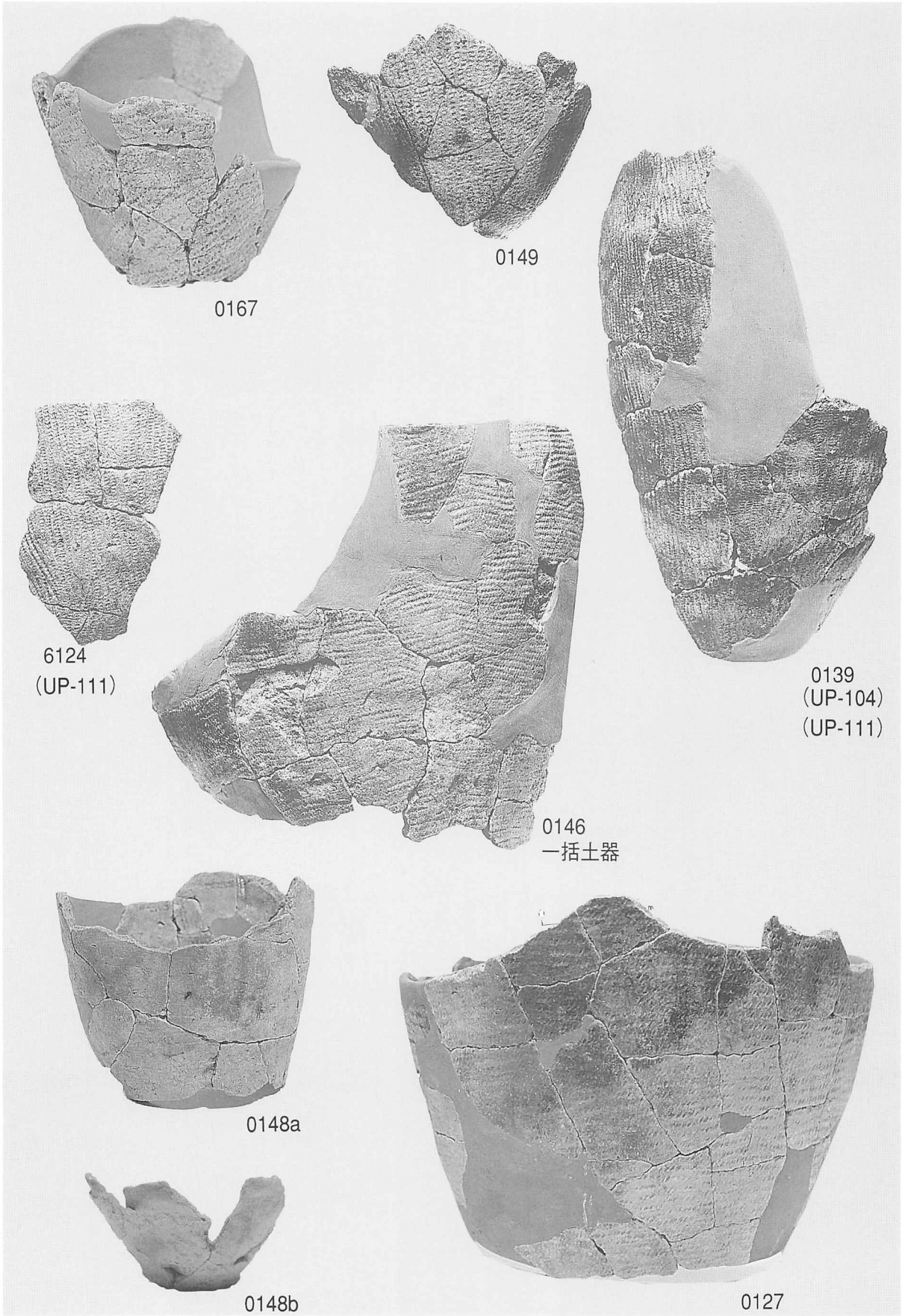
0160




0163









1 VI群土器 (13・14)




1 VI群土器 (15)

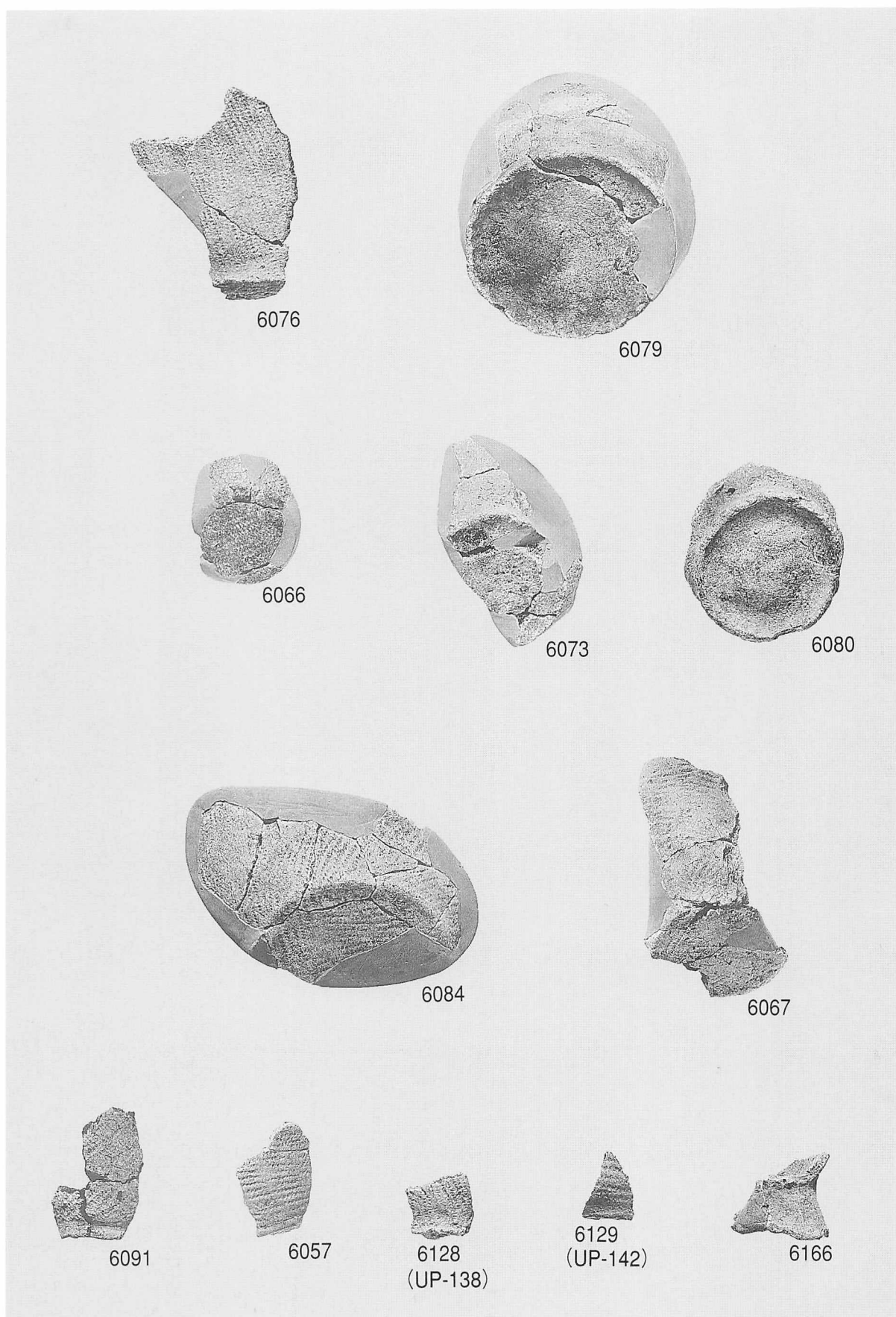





1 VI群土器 (17・18)




1 VI群土器 (18・19)



1 VI群土器 (20)





1 VI群土器 (21・22)



0010
一括土器
0147 と出土



0162



0153




0022



0036




0197



1. 遺構石器 (1)


剥片石器・石製品 S = 約 1/2
礫石器 S = 約 1/3



1. 遺構石器 (2)


剥片石器 S=約 1/2

礫石器 S=約 1/3



1. 遺構石器 (3)


剥片石器 S=約 1/2
礫石器 S=約 1/3
石製品 S=約 1/2



1. 遺構石器 (4)


剥片石器 S=約 1/2

礫石器 S=約 1/3




1. 遺構石器 (5)

剥片石器 S=約 1/2
礫石器 S=約 1/3




1. 遺構石器 (6)

剥片石器 S=約 1/2
礫石器 S=約 1/3

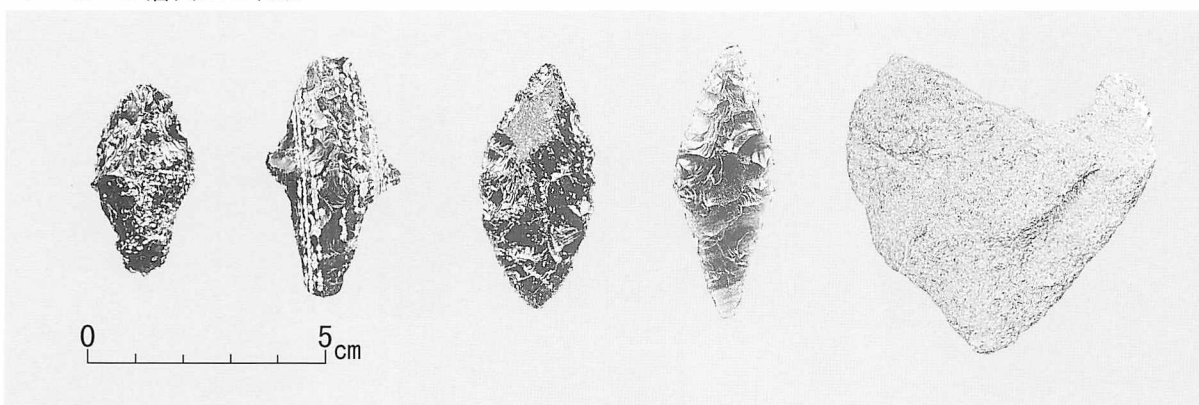


1. 遺構石器 (7)

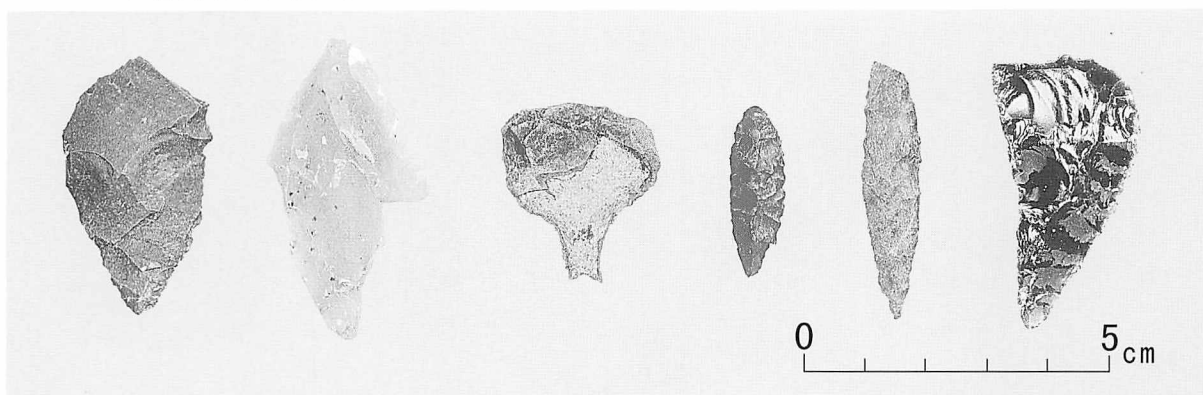
剥片石器 S=約 1/2
礫石器 S=約 1/3




1 Ⅲ・Ⅳ層出土の石鏃



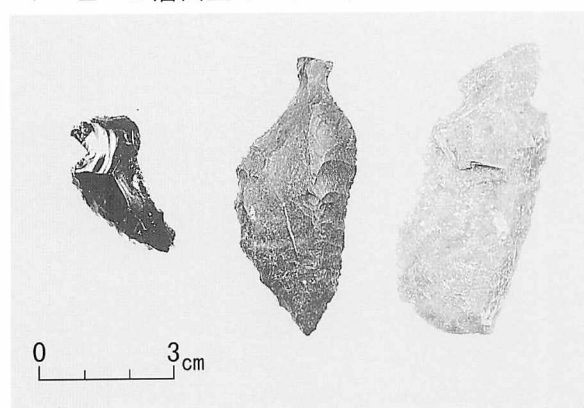
2 Ⅲ・Ⅳ層出土のポイント



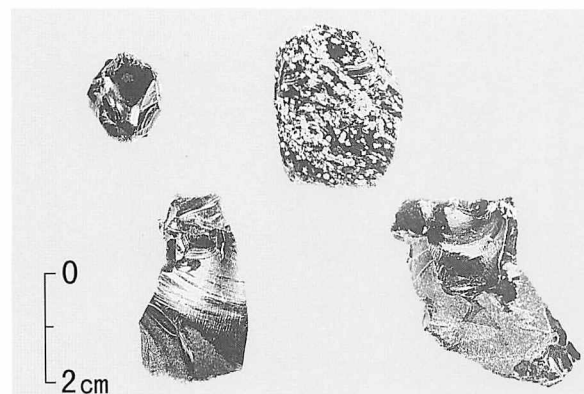
3 Ⅲ・Ⅳ層出土のドリル




1 III・IV層出土のスクレイパー




2 III・IV層出土のつまみ付ナイフ




3 III・IV層出土のくさび形石器・石核




4 III・IV層出土の石斧



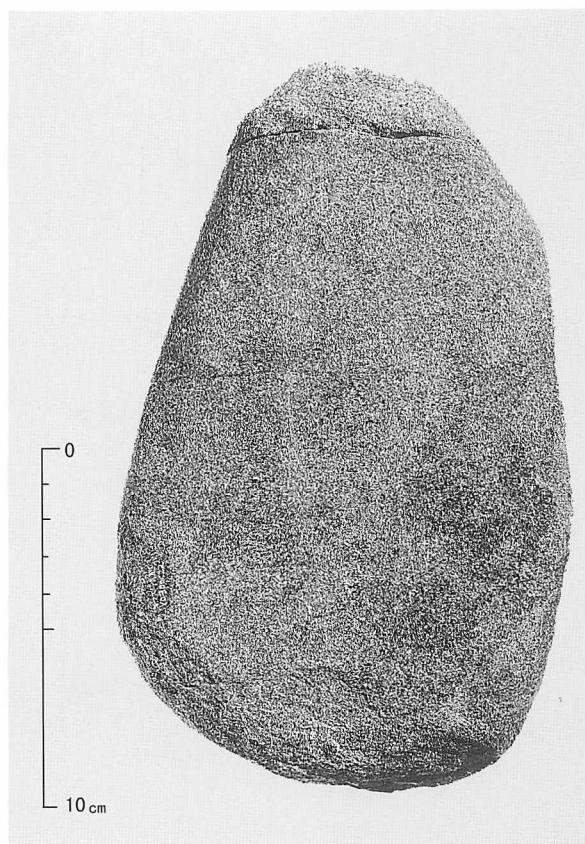
1 III・IV層出土の砥石



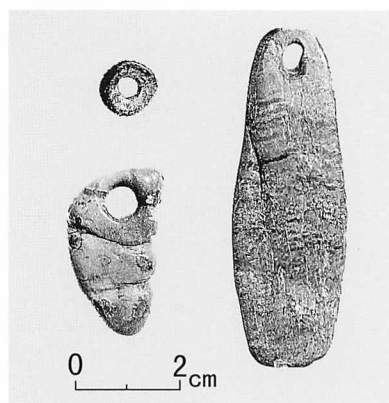
2 III・IV層出土のすり石




3 III・IV層出土のたたき石



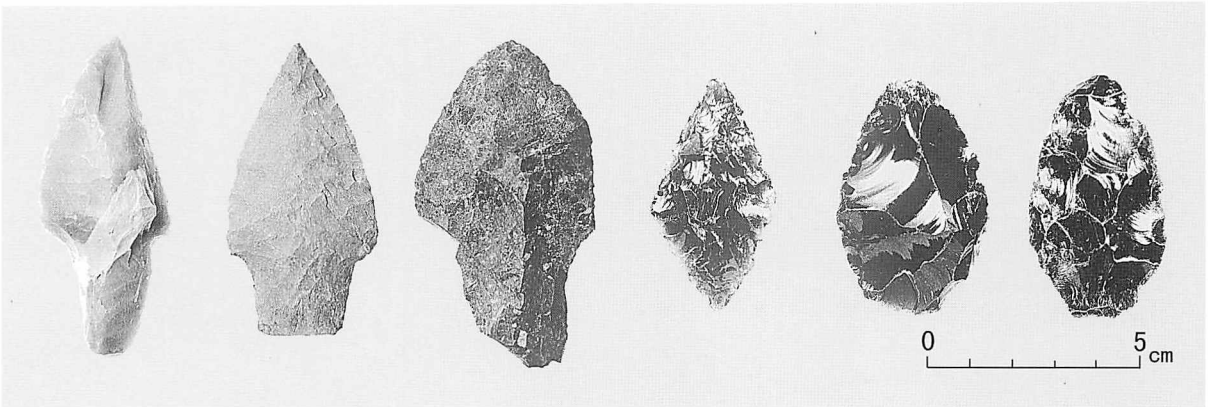
4 III・IV層出土の台石



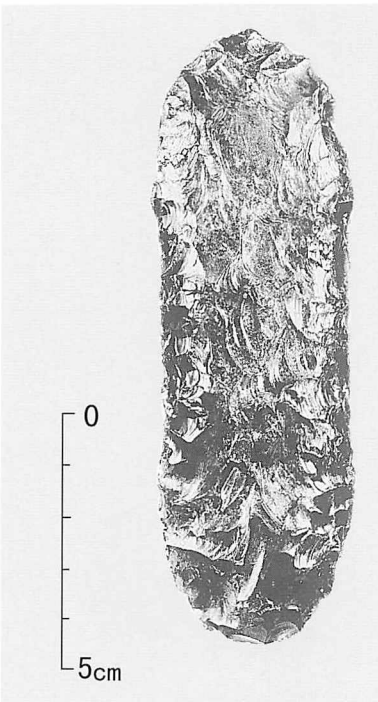
1 III・IV層出土の石製品




2 V・VI層出土の石鏃




1 V・VI層出土のポイント




2 V・VI層出土のポイント




3 V・VI層出土のドリル




4 V層出土のつまみ付ナイフ (1)



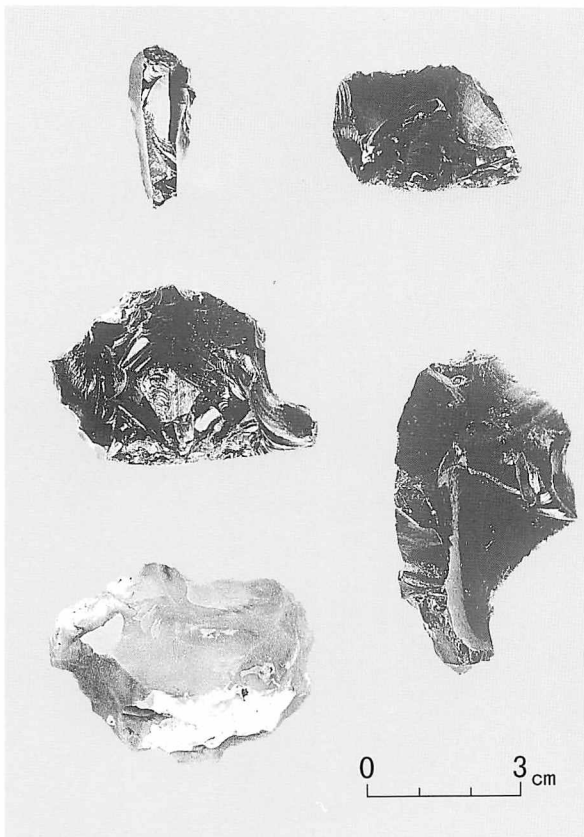
1 V・VI層出土のつまみ付ナイフ (2)




2 V・VI層出土のスクレイパー (1)




1 V・VI層出土のスクレイパー (2)




2 V・VI層出土のくさび形石器・石核




3 V・VI層出土の石斧 (1)




1 V・VI層出土の石斧 (2)




2 V・VI層出土の石斧 (3)・石斧原材・擦切残片




1 V・VI層出土の砥石（1）




2 V・VI層出土の砥石（2）




1 V・層出土の砥石（3）




2 V・層出土のすり石




1 V・VI層出土のたたき石（1）



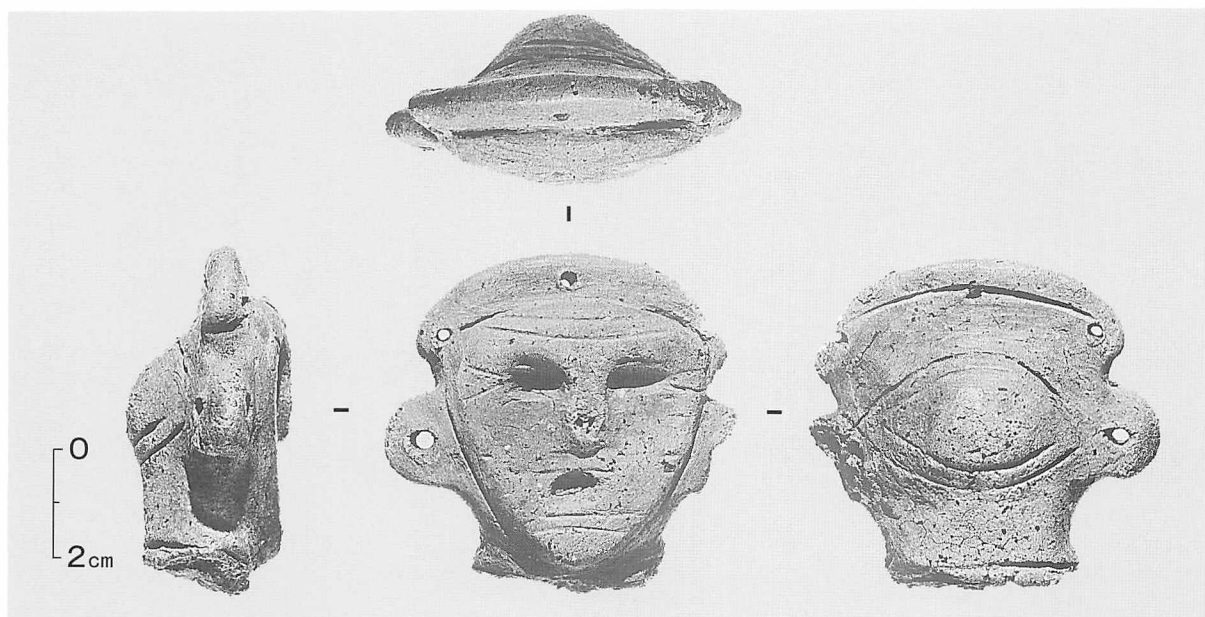
2 V・VI層出土のたたき石（2）



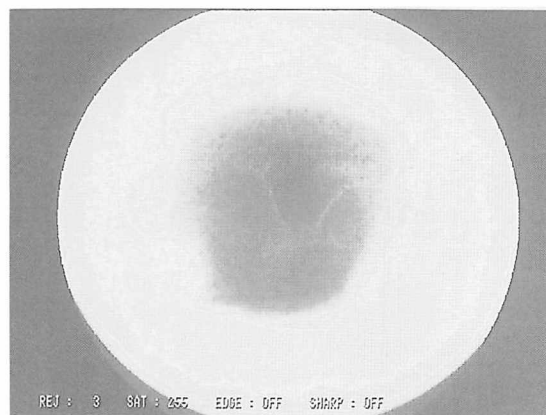
1 V・VI層出土の石皿



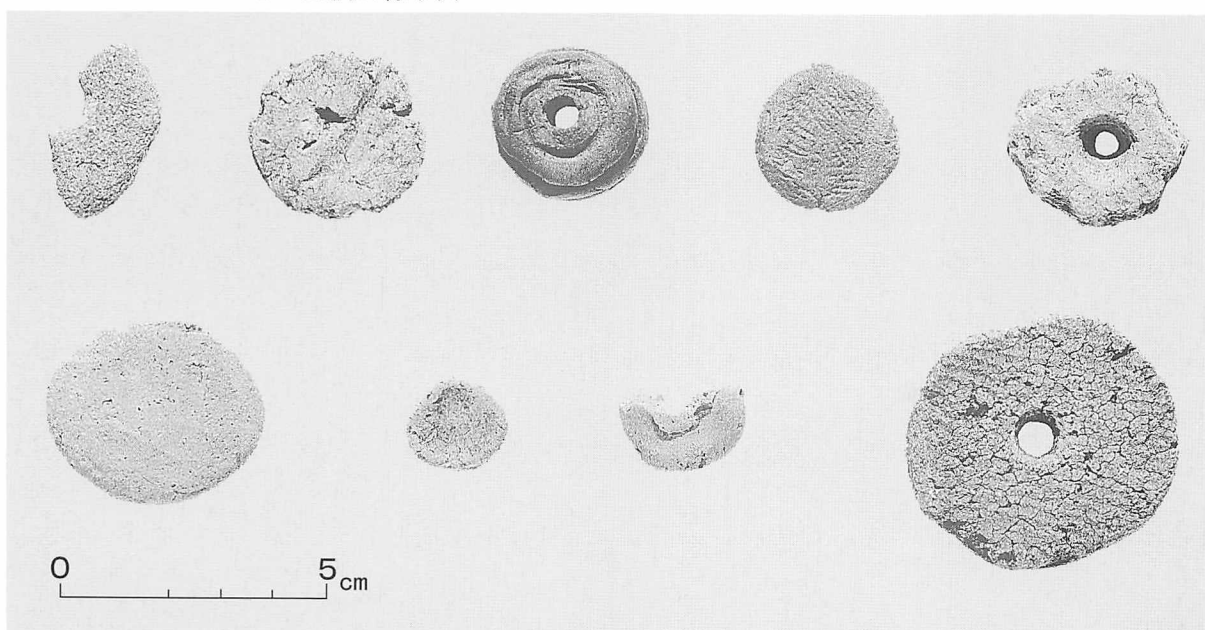
2 V・VI層出土の台石




1 土偶



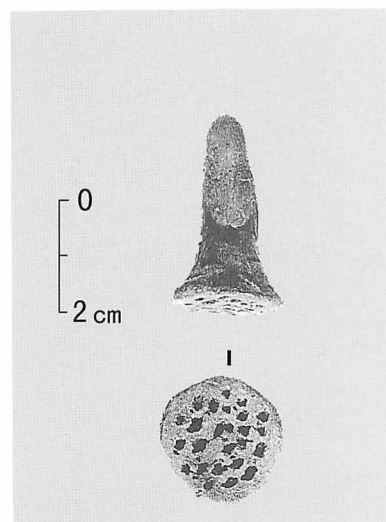
2 土偶X線写真




3 土製品




1 オロシガネ状土製品



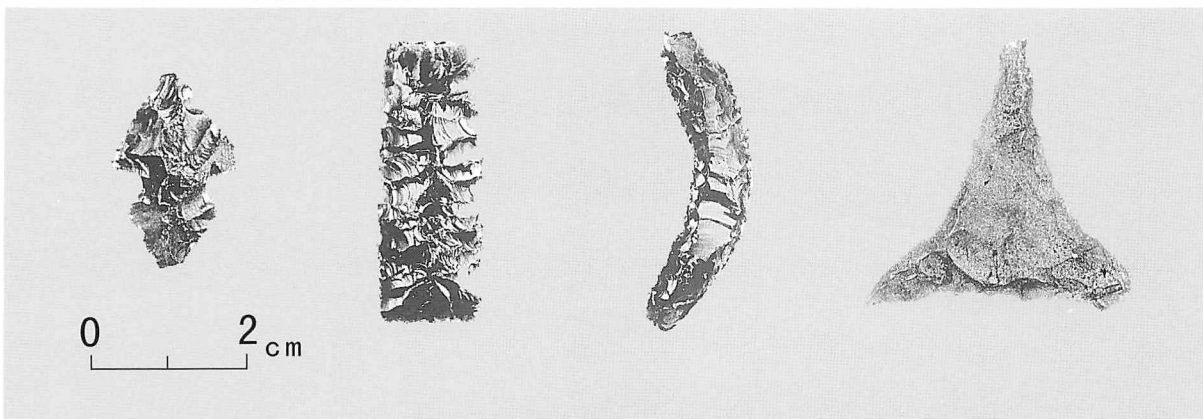
2 スタンプ状土製品




3 環状土製品



1 V・VI層出土の石製品（玉類）



2 V・VI層出土の石製品




3 V・VI層出土のオロシガネ状石製品




1 UP-119 出土の鍬先




1 UP-138出土の刀




2 同上X線写真




1 US-110 出土の刀子



2 Ⅲ層出土の刀子



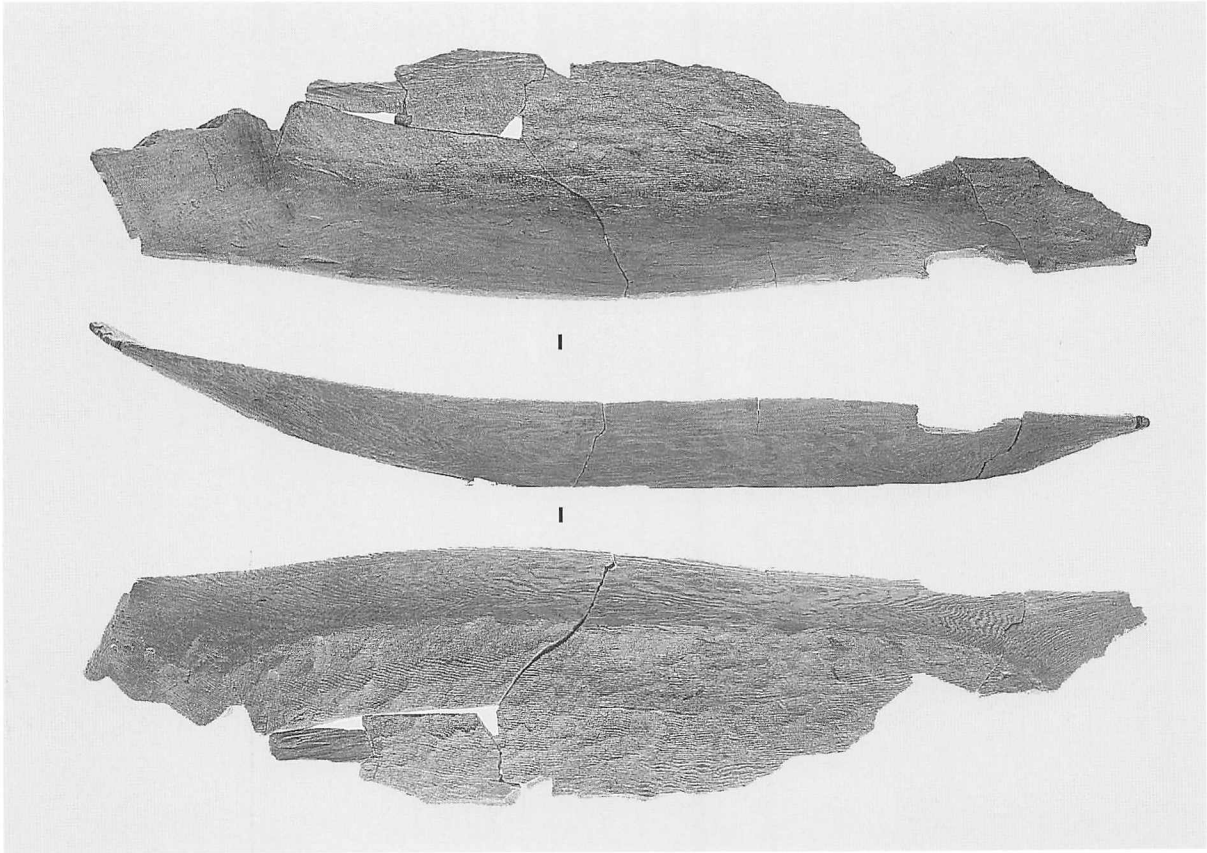
3 Ⅲ層出土の鉄鍋



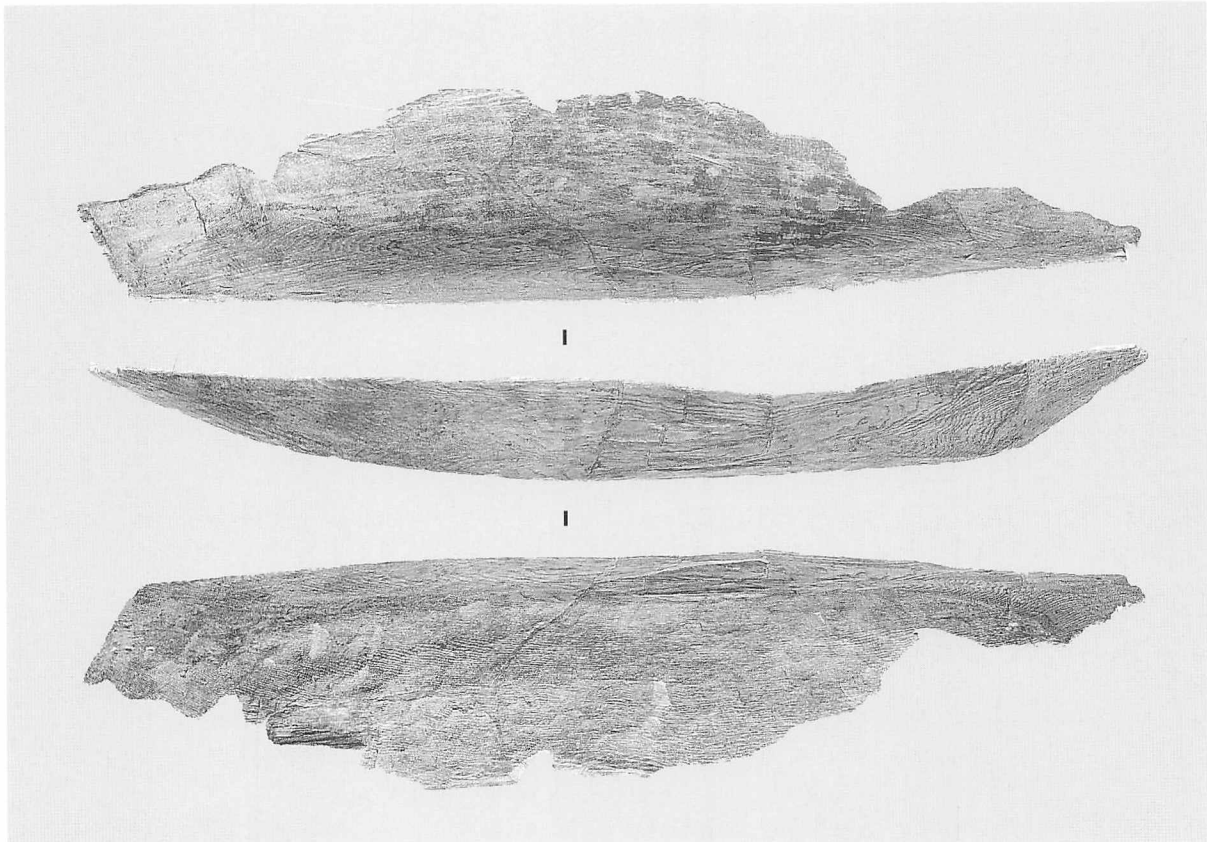
1 舟形容器（保存処理後）




2 同上




1 舟形容器（保存处理前）




2 舟形容器（保存处理后）



1 舟形容器部分扩大



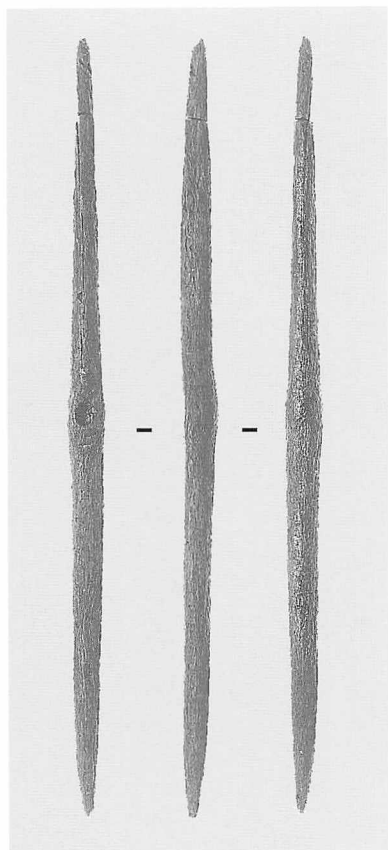
2 同左



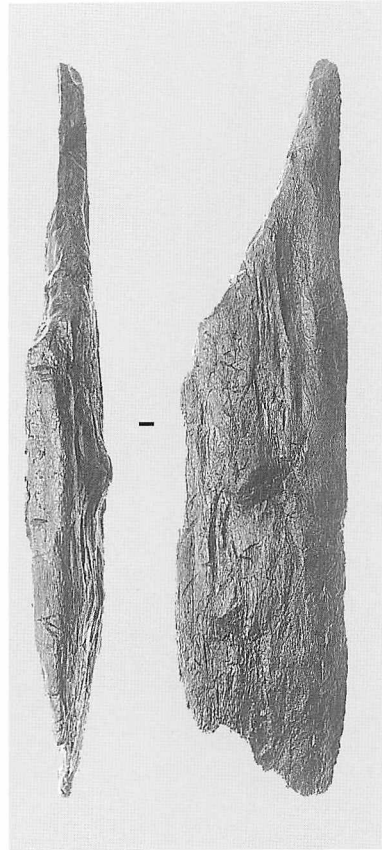

3 舟形容器（保存处理前）



1 槌状木製品



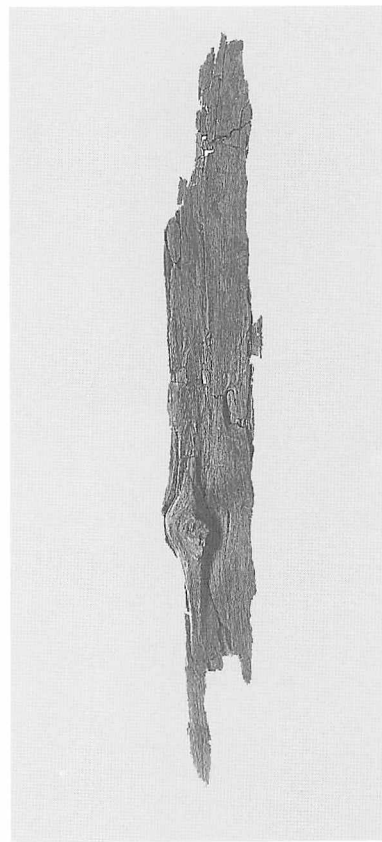
1 尖頭加工棒




2 加工材




3 加工材



4 加工材



1 板



2 割材



3 泥炭製品

報 告 書 抄 録

ふ り が な		ちとせしきうす5いせき（3）						
書 名		千歳市 キウス5 遺跡（3）						
副 書 名		北海道横断自動車道（千歳～夕張）建設用地内埋蔵文化財発掘調査報告書						
巻 次								
シ リ ー ズ 名		（財）北海道埋蔵文化財センター調査報告書						
シリーズ番号		第 1 1 5 集						
編 著 者 名		皆川洋一						
編 集 機 関		財団法人 北海道埋蔵文化財センター						
所 在 地		〒 064 札幌市中央区南 2 6 条西 1 1 丁目						
発 行 年 月 日		平成 9 年 3 月 2 8 日						
所収遺跡	所 在 地	コ ー ド		北 緯	東 経	調査期間	調査面積	調査原因
		市町村	遺跡番号	° / ' / ''	° / ' / ''			
キウス 5	北海道千歳市 中央 852 ほか	01234	93	42° 52' 33''	141° 43' 45''	19950510 ～ 1025 19960507 ～ 1026	4,100 300	道路建設 に伴う事 前発掘調 査。
所収遺跡名	種 別	主な時代	主 な 遺 構		主 な 遺 物		特 記 事 項	
キウス 5	・集落跡 ・墓地	・縄文時代 早～晩期 ・続縄文時代 ・擦文時代 ・アイヌ文化期	竪穴住居跡 7 軒 土壇(墓を含む)157 基 小ピット 25 基 Tピット 6 基 焼土 165 か所 集石 16 か所 炭化物集中地点 18 か所 フレイク集中地点 2 か所		・土器（手稲式、堂林式、タンネトウル式、大狩部式ほか） ・石器（各種剥片石器、礫石器） ・石製品（垂飾、玉ほか） ・土製品（土偶、土玉、オロシガネ状土製品ほか） ・木製品（槌状木製品、舟形木製品ほか） ・鉄製品		・縄文時代全般から続縄文時代の集落跡及び墓地。さらに、擦文時代、アイヌ文化期の土壇墓を検出。 ・旧河道より縄文時代後期～晩期の木製品が出土。	

(財) 北海道埋蔵文化財センター調査報告書 第115集

千歳市 キウス5遺跡 (3)

北海道横断自動車道(千歳～夕張)埋蔵文化財発掘調査報告書

平成9年3月28日発行

編集 財団法人 北海道埋蔵文化財センター

〒064 札幌市中央区南26条西11丁目

TEL (011) 561-3131

FAX (011) 561-0458

印刷 株式会社 総北海 札幌支社

〒001 札幌市北区北30条西5丁目

TEL (011) 757-6995

