




1 遺跡の空中写真（東から）




2 遺跡の空中写真



1 調査風景(西から)




2 遺物出土状況(東から)



3 HP-28 セクション



4 HP-29 セクション



1 セクション (南から)



2 セクション (東から)



3 完掘 (南から)

図版4 H-2・H-3の調査




1 セクション（南から）



2 完掘（南から）



1 H-4 完掘（南東から）



2 152-39 遺物出土状況（北から）



1 完掘（南から）




2 セクション（南から）




3 HP-7 セクション



4 遺物出土状況（南西から）



5 床面出土の遺物（南から）



1 完掘（南東から）




2 床面出土の遺物（南東から）



3 床面出土の遺物（南東から）




1 完掘（南東から）



2 セクション（南西から）



3 床面出土の遺物（南から）



1 H-8 完掘（南から）




2 H-11 完掘（南から）



1 完掘（東から）



2 セクション（西から）



3 H F 検出・床面出土の遺物



1 完掘（南東から）



2 床面出土の遺物（南西から）



1 X P 検出 (南から)




2 X P - 1 セクション (西から)



3 X P - 2 セクション (南から)



4 X P - 3 セクション (西から)



5 X P - 4 セクション (南東から)




1 X P-1 完掘(北西から)



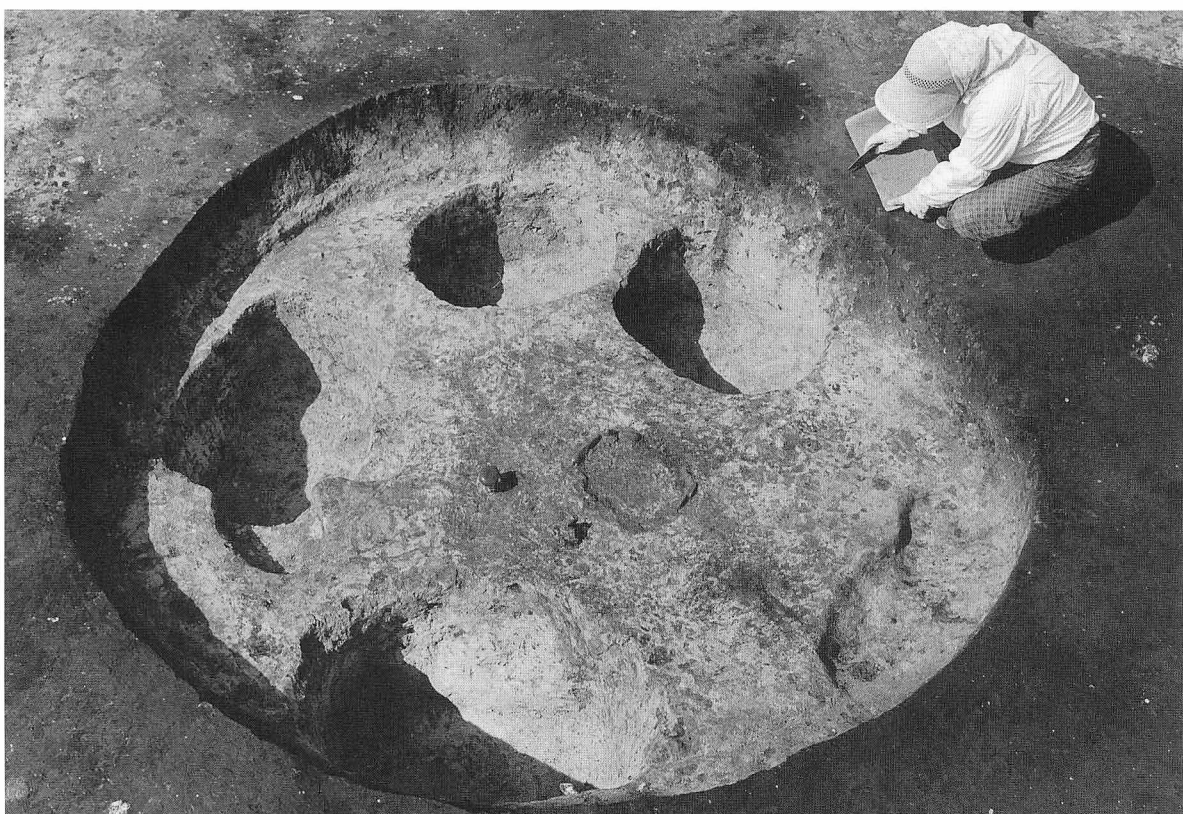
2 X P-3 完掘(東から)



3 石囲炉跡 セクション




4 石囲炉跡



5 完掘(南から)



1 P-1 遺物出土状況（南から）



2 P-3 遺物出土状況（西から）



3 P-5 セクション（西から）



4 P-7 完掘（南から）



5 P-6 セクション（西から）



6 P-6 完掘（西から）




1 P-8 完掘(南から)



2 P-9 セクション(西から)



3 P-10 セクション(西から)



4 P-11 完掘(南から)




5 P-17 セクション(南から)



6 P-17 完掘(南東から)



1 H-1・8の土器



2 H-1・6・8・11の土器



3 H-1の土器




4 H-1の土器



5 H-1の土器




6 H-1・7・11の土器




1 H-1の土器




5 H-1・P-9の土器



2 H-1の土器




6 H-3・6の土器



3 H-1の土器



4 H-1の土器



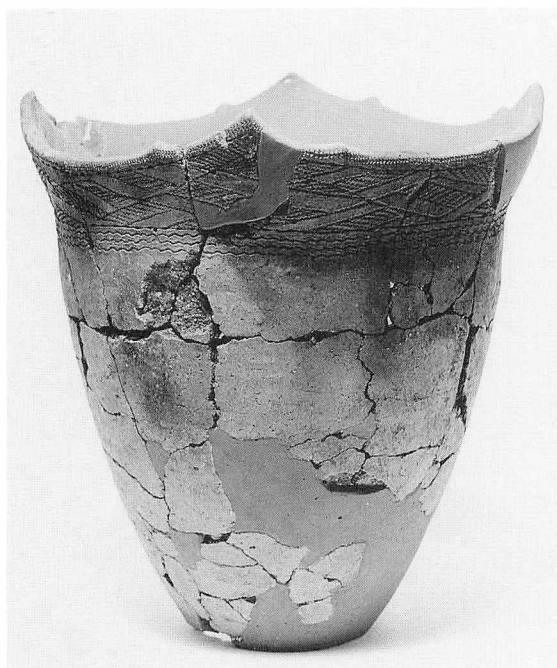
7 H-3の土器




1 H-4の土器




4 H-5の土器




2 H-5の土器




5 H-5の土器



3 H-5の土器




6 H-5・P-8の土器




1 H-5の土器



2 H-5の土器




3 H-5の土器



4 H-5の土器



5 H-5の土器



6 H-5の土器



7 H-5の土器




8 H-6・12の土器



1 H-8の土器




2 H-8の土器




3 H-8の土器




4 H-10の土器




5 H-10の土器



6 H-10の土器




7 P-3の土器




H-1の土器片(1)

図版22 H-1の土器片(2)




H-1の土器片(2)




H-1の土器片(3)

図版24 H-2・3・4の土器片




H-2・3・4の土器片




H-5の土器片(1)

図版26 H-5の土器片(2)




H-5の土器片(2)




H-6の土器片

図版28 H-7・8の土器片




H-7・8の土器片




H-10の土器片(1)

図版30 H-10の土器片（2）




H-10の土器片（2）




H-11・12の土器片

図版32 土壙・焼土・X-1の土器片




土壙・焼土・X-1の土器片




H-1の石器(1)

図版34 H-1の石器(2)




H-1の石器(2)




H-2・3・4の石器


図版36 H-5の石器(1)




H-5の石器(1)




H-5の石器(2)




H-6の石器



H-7の石器




H-8・11・12の石器




H-10の石器(1)

図版42 H-10の石器(2)




H-10の石器(2)

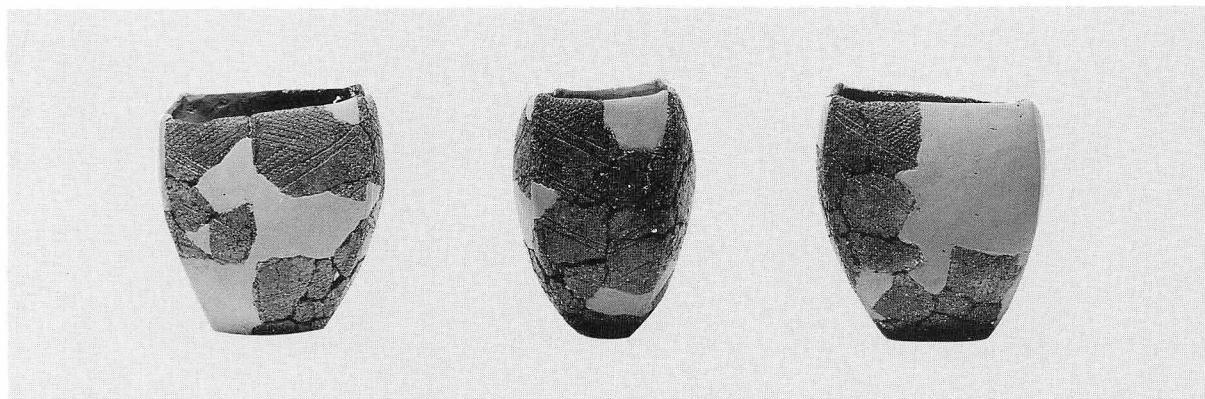


P-3の石器

図版44 P-1・5・12・13・X-1・F-3・4の石器



P-1・5・12・13・X-1・F-3・4の石器



1 図Ⅳ-67-1




2 図Ⅳ-68-6



3 図Ⅳ-68-7



4 図Ⅳ-68-8



5 図Ⅳ-68-9

図版46 包含層の土器（2）




1 図IV-67-10




2 図IV-68-11



3 図IV-68-12



4 図IV-68-13



5 図IV-68-14




6 図IV-68-15



7 図IV-77-158




1 西地区出土のI 群d類の土器




2 I 群b類の土器片

図版48 I 群d類の土器片(1)




I 群d類の土器片(1)




I 群d 類の土器片 (2)

図版50 I 群d 類の土器片 (3)




I 群d 類の土器片 (3)




I 群 d 類の土器片 (4)

図版52 I 群 d 類の土器片 (5)




I 群 d 類の土器片 (5)

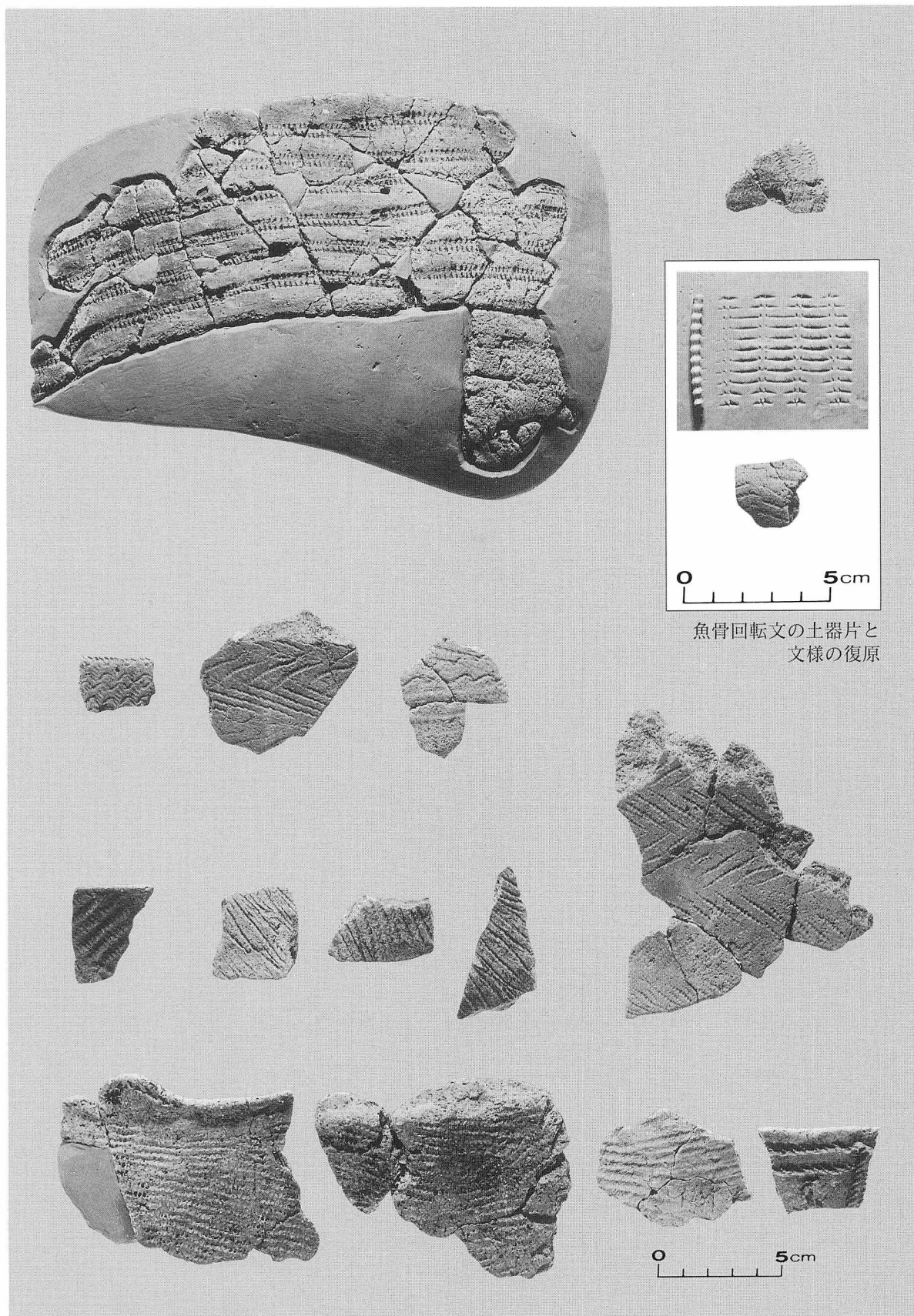


I 群 e 類・g 類の土器片

図版54 I 群 g 類の土器片




I 群 g 類の土器片




I群h類・j類・II群a類・b類・III群の土器片

図版56 V群の土器片・土製品・I群d類のミニチュア土器




V群の土器片・土製品・I群d類のミニチュア土器

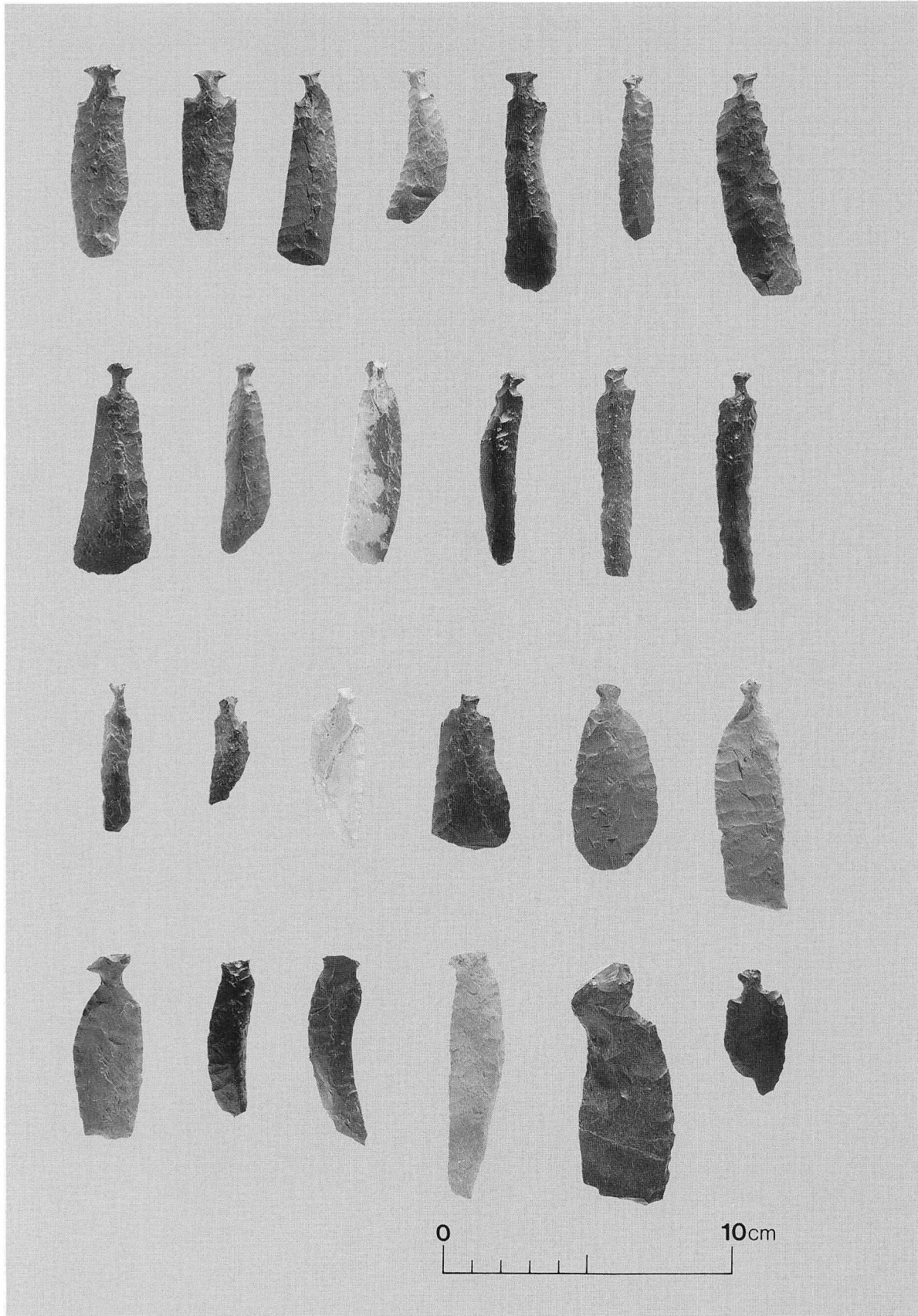


包含層の石器（石鏃・石槍）

図版58 包含層の石器（石錐・筥状石器・両面調整石器）




包含層の石器（石錐・筥状石器・両面調整石器）



包含層の石器（石匙）

図版60 包含層の石器（スクレイパー・石核）




包含層の石器（スクレイパー・石核）




包含層の石器（磨製石器）


図版62 包含層の石器（砥石・たたき石・すり石）




包含層の石器（砥石・たたき石・すり石）




包含層の石器（石錘・石製品）



1 P-2 検出（北から）



2 P-2 遺物出土状況（西から）




3 P-15 検出（西から）



4 P-15 遺物出土状況（南から）



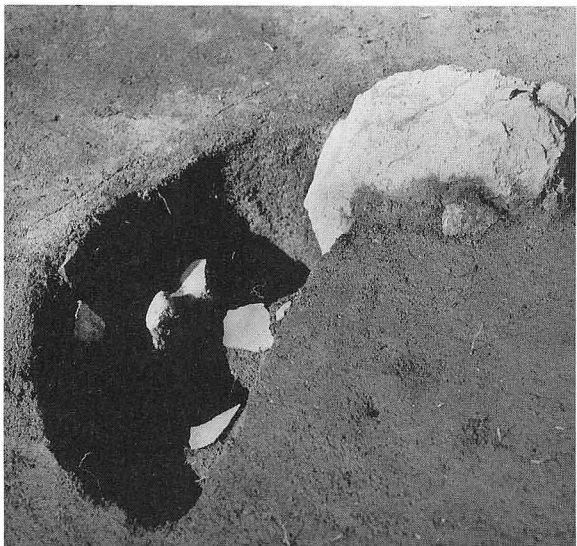
5 P-16 遺物出土状況（南から）




1 P-18 検出（南から）



2 P-18 完掘（南西から）



3 P-19 遺物出土状況（東から）



4 P-20 遺物出土状況



5 P-21 完掘（西から）



6 弥生系土器 出土状況



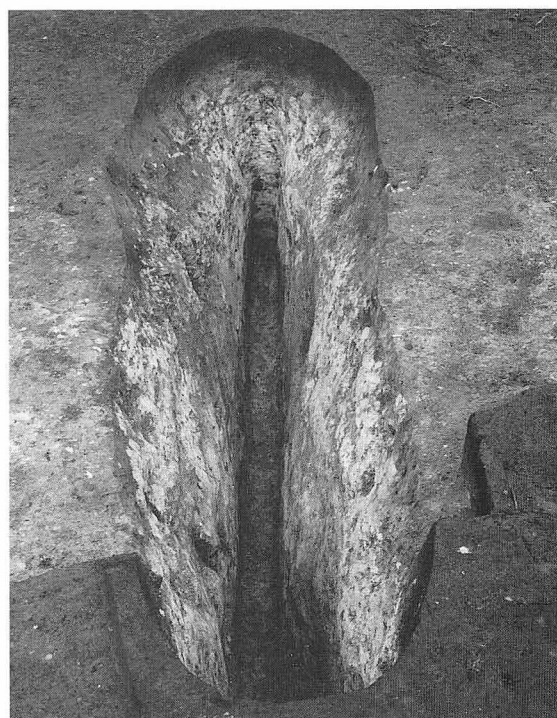
1 T-1 セクション (南西から)




2 T-1 完掘 (南西から)



3 T-2 セクション (北東から)



4 T-2 完掘 (南西から)



1 P-4 周辺出土の土器



2 P-2 の土器




3 包含層出土の土器 (図V-14-74)




4 表採の土器 (図V-14-81)

図版68 土壙出土の土器片




土壙出土の土器片




包含層の土器片（1）

図版70 包含層の土器片（2）




包含層の土器片（2）




1 包含層の土器片（3）・表採資料




2 胎土に混入した葉の痕跡



3 胎土に混入した巻貝の痕跡




P-18・19・20の石器・軽石製砥石



包含層の石器

図版74 黒曜石製石器 (産地同定資料)



黒曜石製石器 (産地同定資料)

(財)北海道埋蔵文化財センター調査報告書 第109集

函館市

石倉貝塚

平成8年10月31日

編集・発行 財団法人 北海道埋蔵文化財センター

〒064 札幌市中央区南26条西11丁目

TEL. 011-561-3131

印刷 札幌大同印刷株式会社

〒004 札幌市厚別区厚別東3条2丁目

TEL. 011-897-9711
