

石墨遺跡

—関越自動車道(新潟線)地域
埋蔵文化財発掘調査報告書—

K . C . VII

《図 版 編》

1985

沼田市教育委員会
群馬県教育委員会
日本道路公団

石墨遺跡

—関越自動車道(新潟線)地域
埋蔵文化財発掘調査報告書—

K . C . VII

《図 版 編》

1985

沼田市教育委員会
群馬県教育委員会
日本道路公団

図版目次

図版 1	1) 遺跡遠景（北東の戸神山頂より）	図版 9	2) B区11号住居址生活面全景
	2) 遺跡近景（西側より）	図版 10	1) // 炉全景
図版 2	1) E区1号住居址生活面全景		2) // 遺物出土状態近景
	2) A区1号落とし穴全景		3) B区15号住居址土層断面
	3) B区1号落とし穴全景		4) // 遺物出土状態全景
	4) // 土層断面	図版 11	1) // 生活面全景
	5) B区2号落とし穴全景		2) // 炉全景
図版 3	1) B区3号落とし穴全景		3) // 遺物出土状態近景
	2) // 土層断面		4) // //
	3) B区4号落とし穴全景		5) // //
	4) C区1号落とし穴全景	図版 12	1) B区16号住居址遺物出土状態全景
	5) D区1号落とし穴全景		2) // 生活面全景
	6) // 土層断面	図版 13	1) // 土層断面
	7) D区2号落とし穴全景		2) B区16号住居址炉全景
	8) E区1号落とし穴全景		3) // 炉と柱穴位置
図版 4	1) A区10号住居址遺物出土状態全景		4) // 入口施設・貯蔵穴
図版 4	2) // 生活面全景		近景
図版 5	1) // 炉（新）全景		5) // 遺物出土状態近景
	2) // 炉（旧）全景		6) //
	3) // 遺物出土状態近景		7) //
	4) // //	図版 14	1) B区19号住居址遺物出土状態全景
	5) A区12号住居址遺物出土状態全景		2) // 生活面全景
図版 6	1) // 生活面全景	図版 15	1) // 炉全景
	2) // 炉全景		2) // 遺物出土状態近景
	3) // 遺物出土状態近景		3) //
	4) // //		4) //
	5) // //		5) B区22号住居址生活面全景
図版 7	1) A区13号住居址遺物出土状態全景	図版 16	1) // 炉全景
	2) B区6号住居址遺物出土状態全景		2) // 遺物出土状態近景
図版 8	1) // 生活面全景		3) B区22・23号住居址切り合い土層
	2) // 炉全景		断面
	3) // 遺物出土状態近景		4) B区23号住居址遺物出土状態全景
	4) // //	図版 17	1) // 生活面全景
	5) // //		2) // 炉全景
図版 9	1) B区11号住居址遺物出土状態全景		3) // 遺物出土状態近景

- | | | | |
|-------|----------------------|-------|-------------------------|
| | 4) B区23号住居址遺物出土状態近景 | | 5) B区17号住居址遺物出土状態近景 |
| | 5) // | 図版 26 | 1) B区20号住居址全景 |
| 図版 18 | 1) 土墳墓群(1号~5号)全景 | | 2) // 炉半截状態 |
| | 2) 1号土墳墓遺物出土状態全景 | | 3) B区25号住居址全景 |
| 図版 19 | 1) 1号土墳墓全景 | | 4) // 土層断面 |
| | 2) // 遺物出土状態近景 | | 5) B区26号住居址全景 |
| | 3) 2号土墳墓全景 | | 6) // 炉全景 |
| | 4) 3号土墳墓全景 | | 7) D区11号住居址全景 |
| | 5) // 遺物出土状態近景 | | 8) // 炉全景 |
| 図版 20 | 1) 3~5号土墳墓全景 | 図版 27 | 1) A区7号住居址生活面全景 |
| | 2) 6号土墳墓全景 | | 2) // 遺物出土状態全景 |
| | 3) B区沢部遺物出土状態全景 | | 3) // 掘り方全景 |
| | 4) // 近景 | | 4) // カマド使用面全景 |
| | 5) // // | | 5) // 遺物出土状態全景 |
| 図版 21 | 1) A区3号住居址遺物出土状態全景 | 図版 28 | 1) A区8号住居址遺物出土状態全景 |
| | 2) // 生活面全景 | | 2) // 掘り方全景 |
| | 3) // 炉全景 | | 3) // カマド遺物出土状態 |
| | 4) // 貯蔵穴近景 | | 4) // 貯蔵穴全景 |
| | 5) // 遺物出土状態近景 | | 5) // 遺物出土状態近景 |
| 図版 22 | 1) A区5号住居址全景 | 図版 29 | 1) A区11号住居址生活面全景 |
| | 2) A区6号住居址全景 | | 2) // 遺物出土状態全景 |
| | 3) A区14号住居址全景 | | 3) // 掘り方全景 |
| | 4) // 遺物出土状態近景 | | 4) // カマド使用面 |
| | 5) A区17号住居址遺物出土状態全景 | | 5) // 遺物出土状態近景 |
| 図版 23 | 1) // 生活面全景 | 図版 30 | 1) A区15号住居址生活面全景 |
| | 2) // 炉全景 | | 2) // 遺物出土状態全景 |
| | 3) // 土墳遺物出土状態
全景 | | 3) // 掘り方全景 |
| | 4) // 遺物出土状態全景 | | 4) // カマド(新)全景 |
| | 5) // | | 5) // カマド(旧)全景 |
| 図版 24 | 1) B区3号住居址全景 | 図版 31 | 1) A区15号住居址遺物出土状態近景 |
| | 2) // 遺物出土状態近景 | | 2) // // |
| | 3) B区17号住居址土層断面 | | 3) // 床下土層全景 |
| | 4) // 遺物出土状態全景 | | 4) // 床下土層土層断面 |
| 図版 25 | 1) // 生活面全景 | 図版 32 | 1) // 遺物出土状態全景 |
| | 2) // 炉全景 | | 2) // カマド使用面・遺
物出土状態 |
| | 3) // ベット状遺構近景 | | 3) // 貯蔵穴・遺物出土 |
| | 4) // 遺物出土状態近景 | | |

		状態			6) D区15号住居址遺物出土状態近景
	4)	B区1号住居址遺物出土状態近景		7)	// 壁くずれ状態
	5)	//		8)	// 壁穴状態
図版 33	1)	B区21号住居址遺物出土状態全景	図版 39	1)	D区17号住居址生活面全景
	2)	// 生活面全景		2)	// 遺物出土状態全景
	3)	// 貯蔵穴全景		3)	// 掘り方全景
	4)	// 遺物出土状態近景		4)	// 貯蔵穴全景
	5)	C区4号住居址生活面全景		5)	// 遺物出土状態近景
図版 34	1)	// 遺物出土状態全景	図版 40	1)	D区24号住居址生活面全景
	2)	// 掘り方全景		2)	// 遺物出土状態全景
	3)	// カマド遺物出土状態 近景		3)	// 掘り方全景
	4)	// カマド使用面全景		4)	// カマド全景
	5)	// カマド掘り方全景	図版 41	1)	E区2号住居址生活面全景
	6)	// 貯蔵穴全景		2)	// 遺物出土状態全景
	7)	// 遺物出土状態近景		3)	// 掘り方全景
	8)	//		4)	// カマド使用面全景
図版 35	1)	C区6号住居址生活面全景		5)	// カマド袖部土層断面
	2)	// 遺物出土状態全景	図版 42	1)	B区10号住居址生活面全景
	3)	// カマド遺物出土状態 全景		2)	// 遺物出土状態全景
	4)	// カマド使用面全景		3)	// 掘り方全景
	5)	// 遺物出土状態近景		4)	// カマド全景
図版 36	1)	C区7号住居址生活面全景	図版 43	1)	B区10号住居址床下土層断面
	2)	// 遺物出土状態全景		2)	// 床下土層断面
	3)	// 掘り方全景		3)	// 遺物出土状態近景
	4)	// カマド全景		4)	//
	5)	// 貼り床土層断面		5)	A区1号住居址使用面全景
図版 37	1)	C区13号住居址遺物出土状態全景	図版 44	1)	// 遺物出土状態全景
	2)	// カマド全景		2)	// 掘り方全景
	3)	//		3)	// カマド使用面全景
	4)	// カマド袖部断面		4)	// 柱穴近景
	5)	// カマド掘り方全景		5)	// 貼り床土層断面
図版 38	1)	D区15号住居址土層断面		6)	// 床下土層断面
	2)	//		7)	// 遺物出土状態近景
	3)	// 遺物出土状態全景		8)	//
	4)	// 遺物取上げ後全景	図版 45	1)	A区2号住居址生活面全景
	5)	// 遺物出土状態近景		2)	// 遺物出土状態全景

- 3) A区2号住居址カマド使用面全景
 図版 45 4) // カマドわき貯蔵穴
 全景
 5) // 貯蔵穴全景
 図版 46 1) A区4号住居址生活面全景
 2) // 遺物出土状態全景
 3) // 旧床面状況
 4) // 掘り方全景
 5) // 貼り床土層断面
 図版 47 1) A区9号住居址遺物出土状態全景
 2) // 掘り方全景
 3) // カマド全景
 4) // カマド掘り方全景
 5) // 床下土壌全景
 図版 48 1) A区16号住居址遺物出土状態全景
 2) // 掘り方全景
 3) // カマド全景
 4) // カマド横断土層
 5) // カマド掘り方全景
 図版 49 1) // 床下土壌全景
 2) // 床下土壌土層断面
 3) // 床下土壌全景
 4) // 床下土壌土層断面
 5) B区2号住居址生活面全景
 図版 50 1) // 遺物出土状態全景
 2) // 掘り方全景
 3) // カマド全景
 4) // カマド掘り方全景
 5) B区4号住居址生活面全景
 図版 51 1) B区5号住居址遺物出土状態全景
 2) // 掘り方全景
 3) // カマド全景
 4) // カマド配石状況
 5) // カマド掘り方全景
 図版 52 1) B区7号住居址生活面全景
 2) // 遺物出土状態全景
 3) // 掘り方全景
 4) // カマド全景

- 5) B区7号住居址床下土壌全景
 図版 53 1) B区8号住居址生活面全景
 2) // 遺物出土状態全景
 3) // 掘り方全景
 4) // カマド全景
 5) // 貼り床土層断面
 図版 54 1) B区9号住居址全景
 2) // 遺物出土状態全景
 3) // カマド全景
 4) // 掘り方全景
 5) // 掘り方土層断面
 図版 55 1) B区12号住居址生活面全景
 2) // 遺物出土状態全景
 3) // カマド全景
 4) // 遺物出土状態近景
 5) // //
 図版 56 1) B区13号住居址土層及び生活面全景
 2) B区14号住居址遺物出土状態全景
 図版 57 1) // 掘り方全景
 2) // カマド全景
 3) // 貯蔵穴全景
 4) // 床下土壌全景
 5) // 床下土壌土層断面
 6) // 貼り床土層断面
 7) // 遺物出土状態近景
 8) // //
 図版 58 1) B区18号住居址遺物出土状態全景
 2) // 掘り方全景
 3) // カマド全景
 4) // 床下土壌全景
 5) // 遺物出土状態近景
 図版 59 1) B区24号住居址遺物出土状態全景
 2) // 掘り方全景
 3) // カマド全景
 4) // 遺物出土状態近景
 5) //
 図版 60 1) C区1号住居址生活面全景
 2) // 遺物出土状態全景

	3)	C区1号住居址掘り方全景		5)	C区12号住居址カマド全景
	4)	カマド全景	図版 68	1)	床下土壌全景
	5)	床下土壌土層断面		2)	床下土壌土層断面
図版 61	1)	C区2号住居址生活面全景		3)	床下土壌全景
	2)	土層断面及遺物出土状態全景		4)	床下土壌土層断面
	3)	掘り方全景	図版 69	5)	C区14号住居址遺物出土状態全景
	4)	カマド全景		1)	掘り方全景
	5)	床下土壌土層断面		2)	カマド全景
図版 62	1)	C区3号住居址生活面全景		3)	床下土壌全景
	2)	遺物出土状態全景		4)	床下土壌土層断面
	3)	掘り方全景		5)	床下土壌全景
	4)	カマド全景		6)	床下土壌土層断面
	5)	床下土壌全景		7)	遺物出土状態近景
図版 63	1)	C区5号住居址生活面全景		8)	
	2)	遺物出土状態全景	図版 70	1)	C区15号住居址遺物出土状態全景(1)
	3)	掘り方全景		2)	遺物出土状態全景(2)
	4)	カマド全景	図版 71	1)	生活面全景
	5)	床下土壌全景		2)	掘り方全景
図版 64	1)	C区8号住居址生活面全景		3)	カマド全景
	2)	遺物出土状態全景		4)	炉全景
	3)	掘り方全景		5)	土壌全景
	4)	カマド全景		6)	鉄鋳出土状態
	5)	床下土壌土層断面		7)	近景
図版 65	1)	C区9号住居址生活面全景		8)	鉄製品出土状態近景
	2)	C区10号住居址生活面全景	図版 72	1)	C区16号住居址遺物出土状態全景
図版 66	1)	遺物出土状態全景		2)	掘り方全景(礎石の検出状態)
	2)	掘り方全景	図版 73	1)	掘り方全景
	3)	カマド全景		2)	カマド全景
	4)	貯蔵穴全景		3)	床下土壌全景
	5)	貼り床土層断面		4)	床下土壌土層断面
	6)			5)	床下土壌全景
	7)	床下土壌全景		6)	床下土壌土層断面
	8)	床下土壌土層断面		7)	遺物出土状態近景
図版 67	1)	C区11号住居址掘り方全景		8)	
	2)	貼り床土層断面	図版 74	1)	D区1号住居址生活面全景
	3)	C区12号住居址遺物出土状態全景		2)	遺物出土状態全景
	4)	掘り方全景		3)	掘り方全景

	4)	D区1号住居址カマド全景		4)	D区6号住居址遺物出土状態近景
	5)	〃 カマド掘り方全景		5)	D区7号住居址生活面全景
図版 75	1)	D区1号住居址遺物出土状態近景	図版 82	1)	〃 遺物出土状態全景
	2)	〃		2)	〃 掘り方全景
	3)	D区2号住居址生活面全景		3)	〃 カマド全景
	4)	〃 遺物出土状態全景		4)	〃 カマド掘り方全景
	5)	〃 掘り方全景		5)	〃 貼り床土層断面
図版 76	1)	D区2号住居址カマド全景		6)	〃 遺物出土状態近景
	2)	〃 遺物出土状態近景		7)	〃
	3)	D区3号住居址生活面全景		8)	〃 (床下出土)
	4)	〃 遺物出土状態全景	図版 83	1)	D区8号住居址生活面全景
	5)	〃 掘り方全景		2)	〃 遺物出土状態全景
図版 77	1)	〃 カマド全景		3)	〃 掘り方全景
	2)	〃 カマド掘り方全景		4)	〃 カマド全景
	3)	〃 床下土壌全景		5)	〃 貼り床土層断面
	4)	〃 床下土壌土層断面	図版 84	1)	D区9号住居址生活面全景
	5)	D区4号住居址生活面全景		2)	〃 遺物出土状態全景
図版 78	1)	D区4号住居址遺物出土状態全景		3)	〃 掘り方全景
	2)	〃 カマド全景		4)	〃 カマド全景
	3)	〃 カマド掘り方全景		5)	〃 床下土壌土層断面
	4)	〃 貼り床土層断面	図版 85	1)	D区10号住居址生活面全景
	5)	D区5号住居址生活面全景		2)	〃 掘り方全景
図版 79	1)	〃 遺物出土状態全景		3)	〃 カマド全景
	2)	〃 掘り方全景		4)	〃 床下土壌全景
	3)	〃 カマド全景		5)	〃 床下土壌土層断面
	4)	〃 カマド石組状況	図版 86	1)	D区12号住居址遺物出土状態全景
	5)	〃 カマド掘り方全景		2)	〃 掘り方全景
	6)	〃 床下土壌全景		3)	〃 カマド全景
	7)	〃 床下土壌土層断面		4)	〃 カマド内羽釜出土 状態
	8)	〃 遺物出土状態近景		5)	〃 カマド掘り方全景
図版 80	1)	D区6号住居址生活面全景	図版 87	1)	D区13号住居址遺物出土状態全景
	2)	〃 遺物出土状態全景		2)	〃 掘り方全景
	3)	〃 掘り方全景		3)	〃 カマド全景
	4)	〃 カマド全景		4)	〃 カマド配石状態全景
	5)	〃 カマド掘り方全景		5)	〃 カマド掘り方全景
図版 81	1)	D区6号住居址床下土壌全景	図版 88	1)	〃 張出し部床下土壌 全景
	2)	〃 床下土壌土層断面			
	3)	〃 遺物出土状態近景			

	2)	D区13号住居址床下土壌土層断面		5)	D区22号住居址遺物出土状態全景
	3)	〃 遺物出土状態近景	図版 95	1)	〃 遺物出土状態近景
	4)	〃		2)	〃
	5)	D区14号住居址遺物出土状態全景		3)	D区23号住居址遺物出土状態全景
図版 89	1)	〃 掘り方全景		4)	〃 掘り方全景
	2)	〃 カマド全景		5)	〃 カマド全景
	3)	〃 住居及床下土壌土層断面	図版 96	1)	〃 カマド掘り方全景
	4)	〃 遺物出土状態近景		2)	〃 貯蔵穴上配石状態
	5)	D区16号住居址遺物出土状態全景		3)	〃 貯蔵穴土層断面
図版 90	〃	掘り方全景		4)	〃 床下土壌全景
	2)	〃 カマド全景		5)	〃 遺物出土状態近景
	3)	〃 カマド掘り方全景		6)	〃
	4)	〃 床下土壌土層断面		7)	〃
	5)	D区18号住居址遺物出土状態全景		8)	〃
図版 91	1)	D区18号住居址掘り方全景	図版 97	1)	D区1号小鍛冶全景
	2)	〃 カマド全景		2)	〃
	3)	〃 カマド配石状況		3)	〃 近景
	4)	〃 床下土壌土層断面		4)	D区2号小鍛冶土壌全景
	5)	D区19号住居址土層断面		5)	A区堅穴状遺構全景
	6)	〃 遺物出土状態全景	図版 98	1)	A区1号掘り立て遺構全景
	7)	〃 掘り方全景		2)	B区1号掘り立て遺構全景
	8)	〃 柱穴全景	図版 99	1)	B区2号掘り立て遺構全景
図版 92	1)	D区20号住居址遺物出土状態全景		2)	C区1号掘り立て遺構全景
	2)	〃 掘り方全景	図版 100	1)	C区溝南側分全景
	3)	〃 カマド全景		2)	〃 北側分全景
	4)	〃 貼り床土層断面		3)	〃 土層断面
	5)	〃 床下土壌土層断面		4)	〃
図版 93	1)	D区21号住居址遺物出土状態全景		5)	〃 水口下のピット状遺構
	2)	〃 掘り方全景		6)	〃 遺物出土状態全景
	3)	〃 カマド全景	図版 101	1)	D区溝全景
	4)	〃 カマド天井石		2)	A区1号土壌全景
	5)	〃 カマド天井石除去全景		3)	A区2号土壌全景
図版 94	1)	〃 カマド掘り方全景		4)	A区3号土壌全景
	2)	〃 床下土壌全景		5)	A区4号土壌全景
	3)	〃 床下土壌土層断面		6)	A区5号・6号土壌全景
	4)	〃 遺物出土状態近景	図版 102	1)	A区7号土壌全景
				2)	〃 土層断面

- | | |
|------------------------|---------------------|
| 3) A区8号土壙全景 | B区3号住居址出土土器 |
| 4) C区1号土壙全景 | B区17号住居址出土土器 |
| 5) D区1号土壙全景 | 図版 122 B区17号住居址出土土器 |
| 6) D区2号土壙全景 | 図版 123 B区17号住居址出土土器 |
| 7) E区1号土壙全景 | B区20号住居址出土土器 |
| 8) // 土層断面 | B区25号住居址出土土器 |
| 図版 103 E区1号住居址出土土器 | 図版 124 A区7号住居址出土土器 |
| E区1号落とし穴遺構出土土器 | A区8号住居址出土土器 |
| 各グリット出土 (E区1号住居址同期) | 図版 125 A区11号住居址出土土器 |
| 土器 | A区15号住居址出土土器 |
| 図版 104 各グリット出土早期土器 | 図版 126 A区15号住居址出土土器 |
| 図版 105 各グリット出土前・中期土器 | B区1号住居址出土土器 |
| 図版 106 A区10号住居址出土土器 | 図版 127 B区1号住居址出土土器 |
| 図版 107 A区10号住居址出土土器 | 図版 128 B区1号住居址出土土器 |
| A区12号住居址出土土器 | B区21号住居址出土土器 |
| 図版 108 A区12号住居址出土土器 | C区4号住居址出土土器 |
| 図版 109 A区13号住居址出土土器 | 図版 129 C区4号住居址出土土器 |
| B区6号住居址出土土器 | 図版 130 C区6号住居址出土土器 |
| 図版 110 B区6号住居址出土土器 | 図版 131 C区13号住居址出土土器 |
| B区11号住居址出土土器 | D区15号住居址出土土器 |
| 図版 111 B区15号住居址出土土器 | 図版 132 D区24号住居址出土土器 |
| B区16号住居址出土土器 | 図版 133 D区24号住居址出土土器 |
| 図版 112 B区16号住居址出土土器 | 〈参考〉遺跡東の峯山丘陵南面に開口 |
| 図版 113 B区19号住居址出土土器 | する古墳 |
| 図版 114 貯蔵穴内出土火災による発泡土器 | 図版 134 B区10号住居址出土土器 |
| B区19号住居址出土土器 | 図版 135 A区1号住居址出土土器 |
| 図版 115 B区22号住居址出土土器 | A区2号住居址出土土器 |
| B区23号住居址出土土器 | A区4号住居址出土土器 |
| 図版 116 B区23号住居址出土土器 | A区16号住居址出土土器 |
| 図版 117 B区23号住居址出土土器 | 図版 136 B区2号住居址出土土器 |
| 土壙墓出土遺物 | B区5号住居址出土土器 |
| 図版 118 土壙墓出土遺物 | B区7号住居址出土土器 |
| 図版 119 A区3号住居址出土土器 | B区8号住居址出土土器 |
| A区5号住居址出土土器 | 図版 137 B区9号住居址出土土器 |
| A区14号住居址出土土器 | B区12号住居址出土土器 |
| 図版 120 A区14号住居址出土土器 | 図版 138 B区14号住居址出土土器 |
| A区17号住居址出土土器 | B区18号住居址出土土器 |
| 図版 121 A区17号住居址出土土器 | B区24号住居址出土土器 |

- 図版 139 C区2号住居址出土土器
C区5号住居址出土土器
C区8号住居址出土土器
- 図版 140 C区9号住居址出土土器
C区10号住居址出土土器
C区12号住居址出土土器
- 図版 141 C区14号住居址出土土器
C区15号住居址出土土器
- 図版 142 C区16号住居址出土土器
D区1号住居址出土土器
- 図版 143 D区1号住居址出土土器
D区2号住居址出土土器
- 図版 144 D区3号住居址出土土器
D区4号住居址出土土器
D区5号住居址出土土器
- 図版 145 D区5号住居址出土土器
D区6号住居址出土土器
- 図版 146 D区7号住居址出土土器
- 図版 147 D区8号住居址出土土器
D区12号住居址出土土器
- 図版 148 D区13号住居址出土土器
D区14号住居址出土土器
D区18号住居址出土土器
- 図版 149 D区20号住居址出土土器
D区21号住居址出土土器
- 図版 150 D区23号住居址出土土器
- 図版 151 C区溝状遺構出土土器
〈参考〉遺跡北に位置する「戸神山」
- 図版 152 各グリット出土土器
- 図版 153 各グリット出土土器
- 図版 154 各グリット出土土器
- 図版 155 各グリット出土土器
- 図版 156 各グリット出土土器
- 図版 157 各グリット出土土器
- 図版 158 各グリット出土土器
- 図版 159 各グリット出土土器
- 図版 160 各グリット出土土器
- 図版 161 各グリット出土土器
- 図版 162 各グリット出土土器
- 図版 163 各グリット出土土器
住居・各グリット出土紡錘車
- 図版 164 住居・各グリット出土土製品・石製器
- 図版 165 C区15号住居址出土羽口・鉄鏝
- 図版 166 D区1号小鍛冶址出土羽口
- 図版 167 住居・各グリット出土石鏃・石槍
- 図版 168 住居・各グリット出土打製石斧
- 図版 169 住居・各グリット出土石鍬
- 図版 170 住居・各グリット出土スクレーパー
- 図版 171 住居・各グリット出土スクレーパー
- 図版 172 住居・各グリット出土石核
住居・各グリット出土凹石
- 図版 173 住居・各グリット出土凹石
- 図版 173 住居・各グリット出土磨石
- 図版 174 住居・各グリット出土磨石
住居・各グリット出土敲石
- 図版 175 住居・各グリット出土敲石
- 図版 176 住居・各グリット出土敲台石
- 図版 177 住居・各グリット出土敲台石
住居・各グリット出土石皿
住居・各グリット出土砥石
- 図版 178 住居・各グリット出土砥石
- 図版 179 B区21号住居址出土鉄製品
B区10号住居址出土鉄製品
A区1号住居址出土鉄製品
- 図版 179 A区4号住居址出土鉄製品
B区2号住居址出土鉄製品
B区5号住居址出土鉄製品
- 図版 180 B区7号住居址出土鉄製品
B区8号住居址出土鉄製品
C区2号住居址出土鉄製品
- 図版 181 C区8号住居址出土鉄製品
C区12号住居址出土鉄製品
C区14号住居址出土鉄製品
C区15号住居址出土鉄製品
C区16号住居址出土鉄製品
- 図版 182 D区6号住居址出土鉄製品

	D区7号住居址出土鉄製品		各グリット出土鉄製品
	D区10号住居址出土鉄製品	図版 184	磨痕・打痕拡大
	D区13号住居址出土鉄製品	図版 185	打痕拡大
図版 183	D区16号住居址出土鉄製品	図版 186	遺跡南側出土土器
	B区1号掘っ立て遺構出土鉄製品		遺跡北隣接地出土土器

凡 例

- 1 遺物写真の縮尺は不同である。
- 2 写真下の数字は写真の整理番号であるが、()内の数字は各遺構別の実測図、観察表番号と一致し、遺構の記載のないものは各グリット出土である。

(例) 2 (A-5 住-18)

写真整理番号 遺構名 実測図・観察表番号


(例) 3 (425)

各グリット出土実測図・観察表番号

石 墨 遺 跡

〈図版編〉

図版 I




1. 遺跡遠景（北東の戸神山頂より）

1. 石墨遺跡、2. 戸神諏訪遺跡、A、利根川、B、薄根川、C、片品川、D、小沢川
E、沼田台地



2. 遺跡近景（西側より）

図版2 縄文時代



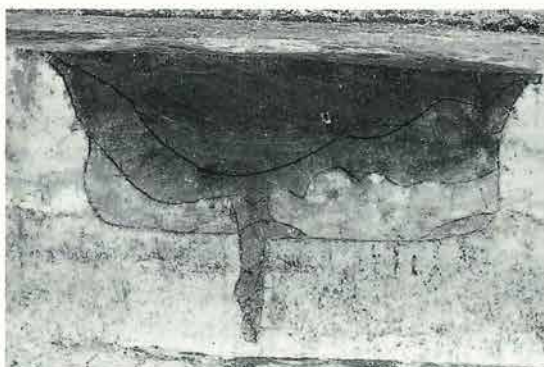
1. E区1号住居址生活面全景




2. A区1号落とし穴全景



3. B区1号落とし穴全景




4. B区1号落とし穴土層断面



5. B区2号落とし穴全景

図版 3 縄文時代



1. B区3号落とし穴全景



2. 同 土層断面



3. B区4号落とし穴全景




4. C区1号落とし穴全景



5. D区1号落とし穴全景



6. 同 土層断面

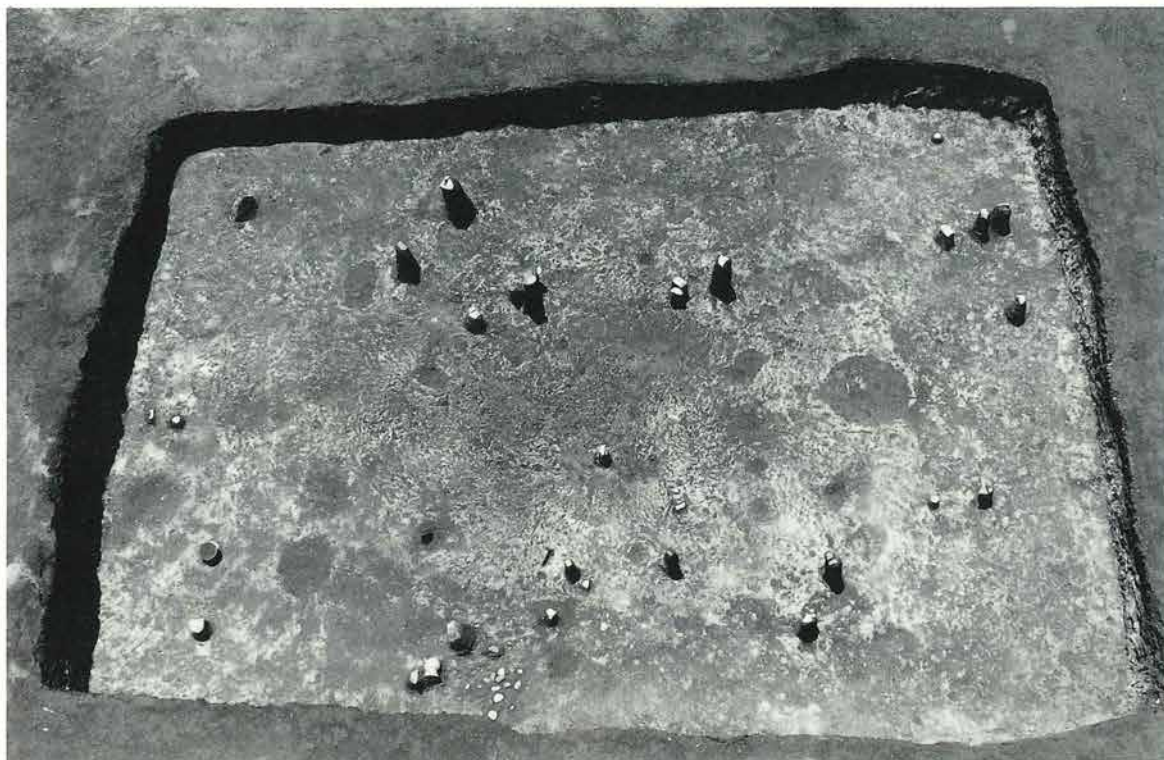


7. D区2号落とし穴全景




8. E区1号落とし穴全景

図版 4 弥生時代

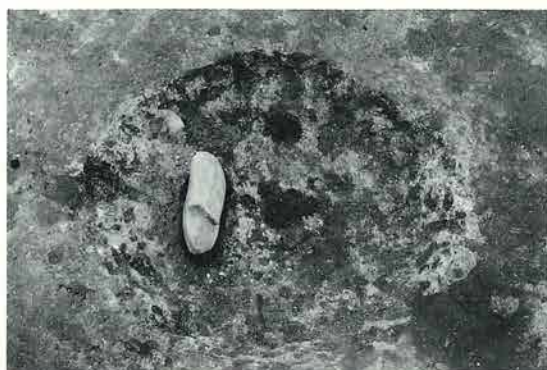


1. A区10号住居址遺物出土状態全景



2. 同 生活面全景

図版5 弥生時代



1. A区10号住居址炉(新)全景



2. 同 炉(旧)全景




3. 同 遺物出土状態近景



4. 同



5. A区12号住居址遺物出土状態全景



1. A区12号住居址生活面全景



2. 同 炉全景



3. 同 遺物出土状態近景



4. 同




5. 同



1. A区13号住居址遺物出土状態全景



2. B区6号住居址遺物出土状態全景



1. B区6号住居址生活面全景



2. 同 炉全景



3. 同 遺物出土状態近景



4. 同



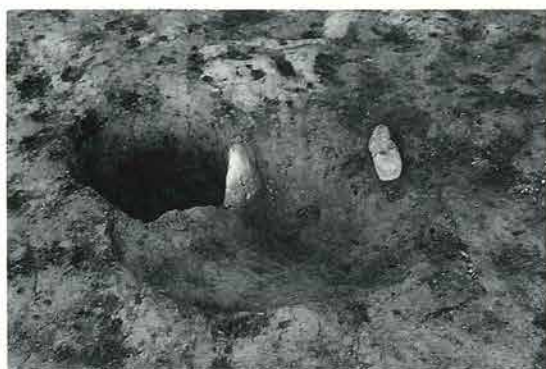
5. 同



1. B区11号住居址遺物出土状態全景



2. 同 生活面全景



1. B区11号住居址炉全景




2. 同 遺物出土状態近景



3. B区15号住居址土層断面



4. 同 遺物出土状態全景



1. B区15号住居址生活面全景



2. 同 炉全景




3. 同 遺物出土状態近景



4. 同




5. 同



1. B区16号住居址遺物出土狀態全景



2. 同 生活面全景



1. B区16号住居址土層断面



2. 同 炉全景



3. 同 炉と柱穴位置



4. 同 入口施設・貯蔵穴近景




5. 同 出土遺物近景



6. 同



7. 同



1. B区19号住居址遺物出土状態全景



2. 同 生活面全景

图版15 弥生時代



1. B区19号住居址炉全景



2. 同 遺物出土状態近景(炭化材)



3. 同



4. 同



5. B区22号住居址生活面全景



1. B区22号住居址炉全景




2. 同 遺物出土状態近景



3. B区、22、23号住居切り合い土層断面



4. B区23号住居址遺物出土状態全景



1. B区23号住居址生活面全景



2. 同 炉全景



3. 同 遺物出土状態近景




4. 同




5. 同



1. 土墳墓群（1号～5号）全景



2. 1号土墳墓遺物出土状態全景



1. 1号土墳墓全景



2. 同 遺物出土状態近景



3. 2号土墳墓全景



4. 3号土墳墓全景



5. 同 遺物出土状態近景



1. 3～5号土壌墓全景



2. 6号土壌墓全景




3. B区沢部遺物出土状態全景



4. 同 近景



5. 同



1. A区3号住居址遺物出土状態全景



2. 同 生活面全景



3. 同 炉全景



4. 同 貯藏穴近景



5. 同 遺物出土状態近景


図版22 古墳時代



1. A区5号住居址全景




2. A区6号住居址全景




3. A区14号住居址全景



4. 同 遺物出土状態近景



5. A区17号住居址遺物出土状態全景



1. A区17号住居址生活面全景



2. 同 炉全景



3. 同 土壙遺物出土状態全景



4. 同 遺物出土状態全景



5. 同

図版24 古墳時代



1. B区3号住居址全景




2. 同 遺物出土状態近景



3. B区17号住居址土層断面



4. 同 遺物出土状態全景



1. B区17号住居址生活面全景



2. 同 炉全景



3. 同 ベット状遺構近景



4. 同 遺物出土状態近景



5. 同



1. B区20号住居址全景



2. 同 炉半截状態



3. B区25号住居址全景




4. 同 土層断面




5. B区26号住居址全景




6. 同 炉全景




7. D区11号住居址全景




8. 同 炉全景



1. A区7号住居址生活面全景



2. 同 遺物出土状態全景




3. 同 掘り方全景




4. 同 カマド使用面全景



5. 同 遺物出土状態全景



1. A区8号住居址遺物出土状態全景



2. 同 掘り方全景




3. 同 カマド遺物出土状態



4. 同 貯蔵穴全景



5. 同 遺物出土状態近景



1. A区11号住居址生活面全景



2. 同 遺物出土状態全景




3. 同 掘り方全景



4. 同 カマド使用面



5. 同 遺物出土状態近景



1. A区15号住居址生活面全景




2. 同 遺物出土状態全景



3. 同 掘り方全景



4. 同カマド（新）全景



5. 同 カマド（旧）全景

图版31 古墳時代



1. A区15号住居址遺物出土状態近景



2. 同



3. 同 床下土壙全景



4. 同 土層断面



5. B区1号住居址生活面全景



1. B区1号住居址遺物出土状態全景



2. 同 カマド使用面・遺物出土状態



3. 同 貯蔵穴・遺物出土状態



4. 同 遺物出土状態近景



5. 同

图版33 古墳時代




1. B区21号住居址遺物出土状態全景




2. 同 生活面全景



3. 同 貯藏穴全景



4. 同 遺物出土状態近景



5. C区4号住居址生活面全景



1. C区4号住居址遺物出土状態全景



2. 同 掘り方全景



3. 同 カマド遺物出土状態近景



4. 同 使用面全景



5. 同 掘り方全景




6. 同 貯蔵穴全景



7. 同 遺物出土状態近景



8. 同



1. C区6号住居址生活面全景



2. 同 遺物出土状態全景



3. 同 カマド遺物出土状態全景



4. 同 カマド使用面全景



5. 同 遺物出土状態近景



2. 同 遺物出土状態全景




3. 同 掘り方全景




1. C区7号住居址生活面全景



4. 同 カマド全景



5. 同 貼り床土層断面



1. C区13号住居址遺物出土状態全景



2. 同 カマド全景



3. 同



4. 同 カマド袖部断面



5. 同 カマド掘り方全景



1. D区15号住居土層断面



2. 同



3. 同 遺物出土状態全景



4. 同 遺物取上げ後全景



5. 同 遺物出土状態近景




6. 同




7. 同 壁くずれ状態



8. 壁穴状態



1. D区17号住居址生活面全景



2. 同 遺物出土状態全景



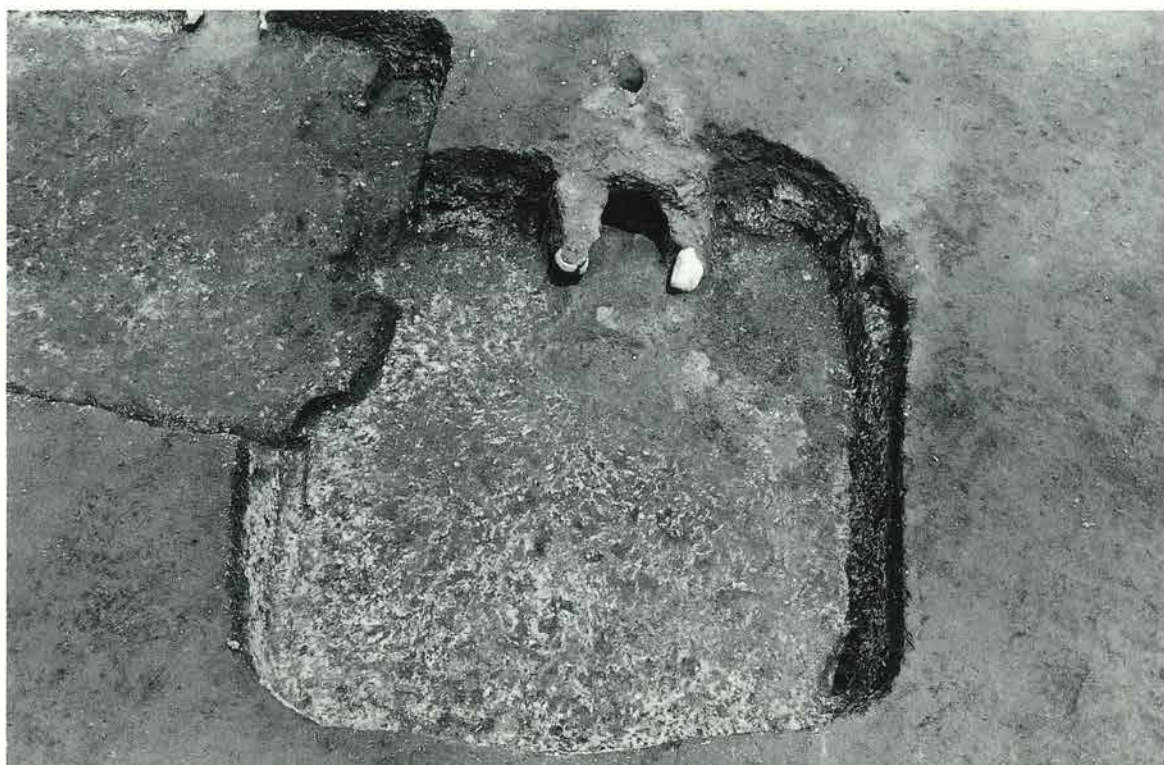
3. 同 掘り方全景



4. 同 貯蔵穴全景



5. 同 遺物出土状態近景



1. D区24号住居址生活面全景



2. 同 遺物出土状態全景



3. 同 掘り方全景



4. 同 カマド全景



5. 同 遺物出土状態近景



1. E区2号住居址生活面全景



2. 同 遺物出土状態全景



3. 同 掘り方全景



4. 同 カマド使用面全景



5. 同 カマド袖部土層断面



1. B区10号住居址生活面全景



2. 同 遺物出土状態全景



3. 同 掘り方全景



4. 同 カマド全景



5. 同 カマド掘り方全景



1. B区10号住居址床下土壌全景




2. 同 土層断面



3. 同 遺物出土状態近景



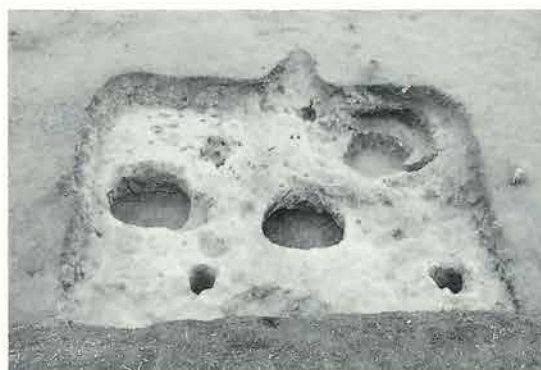
4. 同



5. A区1号住居址使用面全景



1. A区1号住居址遺物出土状態全景



2. 同 掘り方全景



3. 同 カマド使用面全景



4. 同 柱穴近景



5. 同 貼り床土層断面




6. 同 床下土層断面



7. 同 遺物出土状態近景



8. 同



1. A区2号住居址生活面全景



2. 同 遺物出土状態全景



3. 同 カマド使用面全景



4. 同 カマドわき貯蔵穴全景




5. 同 貯蔵穴全景



1. A区4号住居址生活面全景



2. 同 遺物出土状態全景




3. 同 旧床面状況



4. 同 掘り方全景



5. 同 貼り床土層断面



1. A区9号住居址遺物出土状態全景



2. 同 掘り方全景




3. 同 カマド全景




4. 同 カマド掘り方全景



5. 同 床下土壌全景



1. A区16号住居址遺物出土状態全景



2. 同 掘り方全景



3. 同 カマド全景



4. 同 カマド横断土層



5. 同 カマド掘り方全景

図版49 平安時代



1. A区16号住居址床下土壙全景




2. 同 土層断面



3. 同 床下土壙全景



4. 同 土層断面



5. B区2号住居址生活面全景

図版50 平安時代



1. B区2号住居址遺物出土状態全景



2. 同 掘り方全景



3. 同 カマド全景



4. 同 掘り方全景



5. B区4号住居址生活面全景



1. B区5号住居址遺物出土状態全景



2. 同 掘り方全景



3. 同 カマド全景



4. 同 配石状況



5. 同 掘り方全景



1. B区7号住居址生活面全景



2. 同 遺物出土状態全景




3. 同 掘り方全景



4. 同 カマド全景



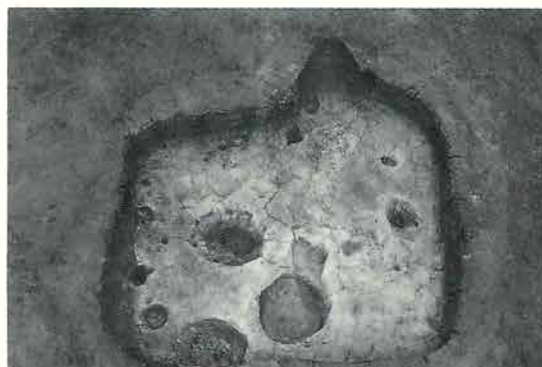
5. 同 床下土壌全景



1. B区8号住居址生活面全景



2. 同 遺物出土状態全景



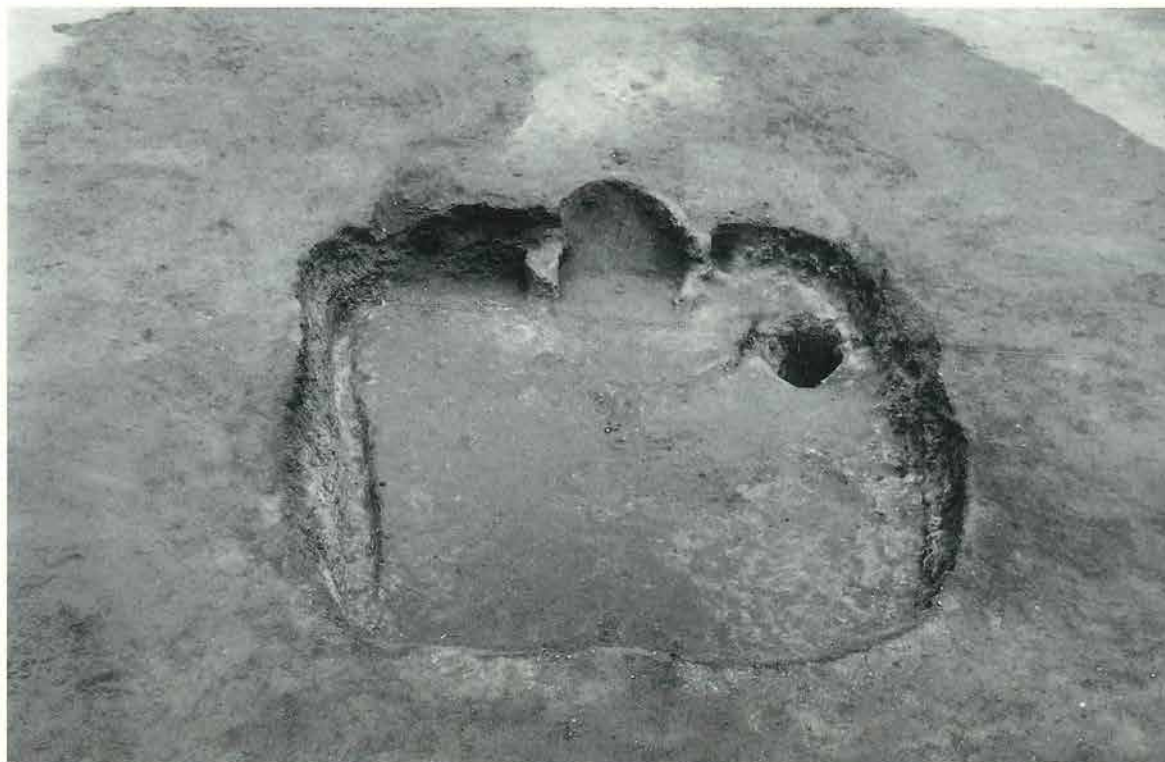
3. 同 掘り方全景



4. 同 カマド全景



5. 同 貼り床土層断面



1. B区9号住居址全景




2. 同 遺物出土状態全景



3. 同 カマド全景



4. 同 掘り方全景



5. 同 土層断面



1. B区12号住居址生活面全景



2. 同 遺物出土状態全景



3. 同 カマド全景




4. 同 遺物出土状態近景



5. 同



1. B区13号住居址土層及び生活面全景



2. B区14号住居址遺物出土状態全景

図版57 平安時代



1. B区14号住居址掘り方全景



2. 同 カマド全景



3. 同 貯蔵穴全景



4. 同 床下土壌全景



5. 同 土層断面




6. 同 貼り床土層断面



7. 同 遺物出土状態近景



8. 同



1. B区18号住居址遺物出土状態全景



2. 同 掘り方全景




3. 同 カマド全景



4. 同 床下土壌全景



5. 同 遺物出土状態近景



1. B区24号住居址遺物出土状態全景



2. 同 掘り方全景




3. 同 カマド全景



4. 同 遺物出土状態近景



5. 同



1. C区1号住居址生活面全景




2. 同 遺物出土状態全景




3. 同 掘り方全景



4. 同 カマド全景




5. 同 床下土壌土層断面



1. C区2号住居址生活面全景



2. 同 土層断面及遺物出土状態全景




3. 同 掘り方全景




4. 同 カマド全景



5. 同 床下土壌土層断面



1. C区3号住居址生活面全景



2. 同 遺物出土状態全景




3. 同 掘り方全景



4. 同 カマド全景



5. 同 床下土壙全景



1. C区5号住居址生活面全景



2. 同 遺物出土状態全景




3. 同 掘り方全景



4. 同 カマド全景



5. 同 床下土壌全景



1. C区8号住居址生活面全景



2. 同 遺物出土状態全景




3. 同 掘り方全景




4. 同 カマド全景



5. 同 床下土壌土層断面



1. C区9号住居址生活面全景



2. C区10号住居址生活面全景



1. C区10号住居址遺物出土状態全景




2. 同 掘り方全景



3. 同 カマド全景



4. 同 貯蔵穴全景



5. 同 貼り床土層断面



6. 同



7. 同 床下土壌全景



8. 同 土層断面

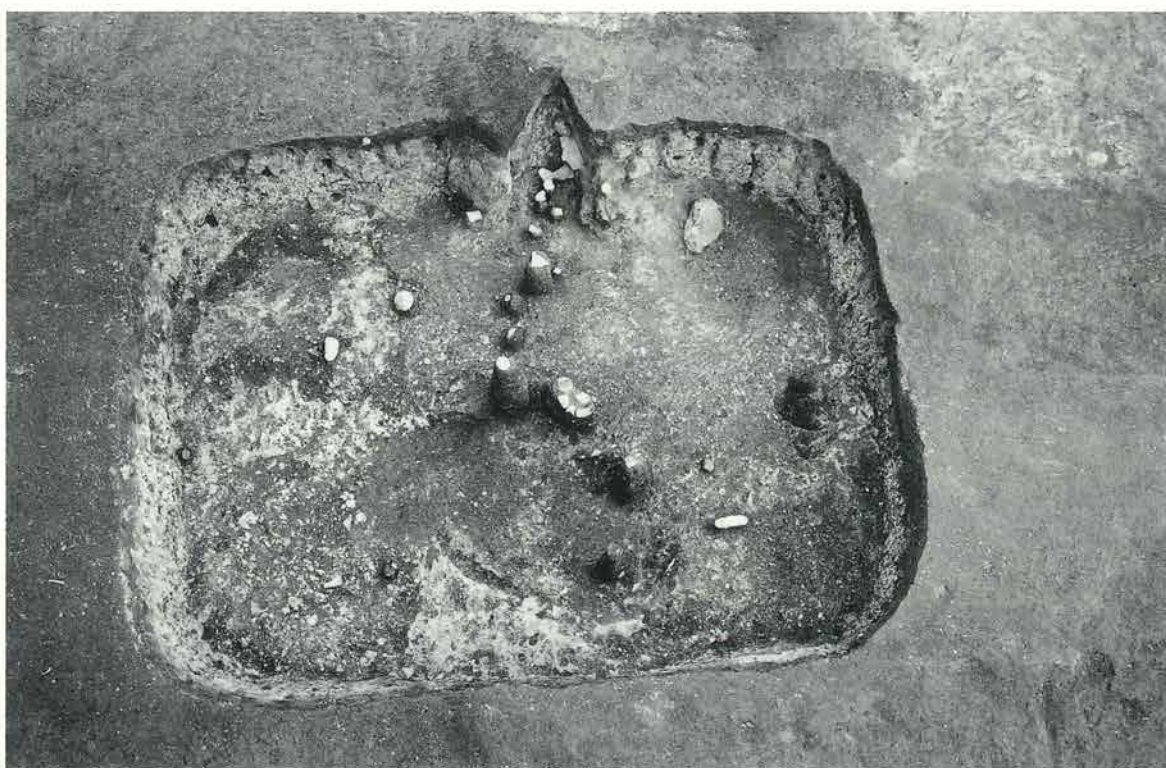
図版67 平安時代



1. C区11号住居址掘り方全景



2. 同 貼り床土層断面



3. C区12号住居址遺物出土状態全景



4. 同 掘り方全景



5. 同 カマド全景



1. C区12号住居址床下土壙全景




2. 同 土層断面



3. 同 床下土壙全景




4. 同 土層断面



5. C区14号住居址遺物出土狀態全景

図版69 平安時代



1. C区14号住居址掘り方全景



2. 同 カマド全景



3. 同 床下土壌全景



4. 同 土層断面



5. 同 床下土壌全景




6. 同 土層断面



7. 同 遺物出土状態近景



8. 同




1. C区15号住居址遺物出土状態全景(1)



2. 同 遺物出土状態全景(2)

図版71 平安時代



1. C区15号住居址生活面全景



2. 同 掘り方全景



3. 同 カマド全景



4. 同 炉全景



5. 同 土壇全景




6. 同 鉄鋳出土状態




7. 同 近景



8. 同 鉄製品出土状態近景




1. C区16号住居址遺物出土状態全景



2. 同 掘り方全景（礎石の検出状態）

図版73 平安時代



1. C区16号住居址掘り方全景



2. 同 カマド全景



3. 同 床下土壌全景



4. 同 土層断面



5. 同 床下土壌全景




6. 同 土層断面



7. 同 遺物出土状態近景




8. 同



1. D区1号住居址生活面全景



2. 同 遺物出土状態全景



3. 同 掘り方全景



4. 同 カマド全景




5. カマド掘り方全景



1. D区1号住居址遺物出土状態近景




2. 同



3. D区2号住居址生活面全景



4. 同 遺物出土状態全景



5. 同 掘り方全景

図版76 平安時代



1. D区2号住居址カマド全景



2. 同 遺物出土状態近景



3. D区3号住居址生活面全景



4. 同 遺物出土状態全景



5. 同 掘り方全景

図版77 平安時代



1. D区3号住居址カマド全景




2. 同 カマド掘り方全景



3. 同 床下土壌全景



4. 同 土層断面



5. D区4号住居址生活面全景

図版78 平安時代



1. D区4号住居址遺物出土状態全景



2. 同 カマド全景



3. 同 カマド掘り方全景



4. 同 貼り床土層断面



5. D区5号住居址生活面全景



1. D区5号住居址遺物出土状態全景



2. 同 掘り方全景



3. 同 カマド全景



4. 同 カマド石組状況



5. 同 カマド掘り方全景




6. 同 床下土壌全景



7. 同 土層断面



8. 同 遺物出土状態近景



1. D区6号住居址生活面全景



2. 同 遺物出土状態全景



3. 同 掘り方全景



4. 同 カマド全景




5. 同 カマド掘り方全景

図版81 平安時代



1. D区6号住居址床下土壇全景




2. 同 土層断面



3. 同 遺物出土状態近景



4. 同



5. D区7号住居址生活面全景



1. D区7号住居址遺物出土状態全景



2. 同 掘り方全景



3. 同 カマド全景



4. 同 カマド掘り方全景



5. 同 貼り床土層断面




6. 同 遺物出土状態近景



7. 同 (カマド袖部)



8. 同 (床下出土)



1. D区8号住居址生活面全景



2. 同 遺物出土状態全景



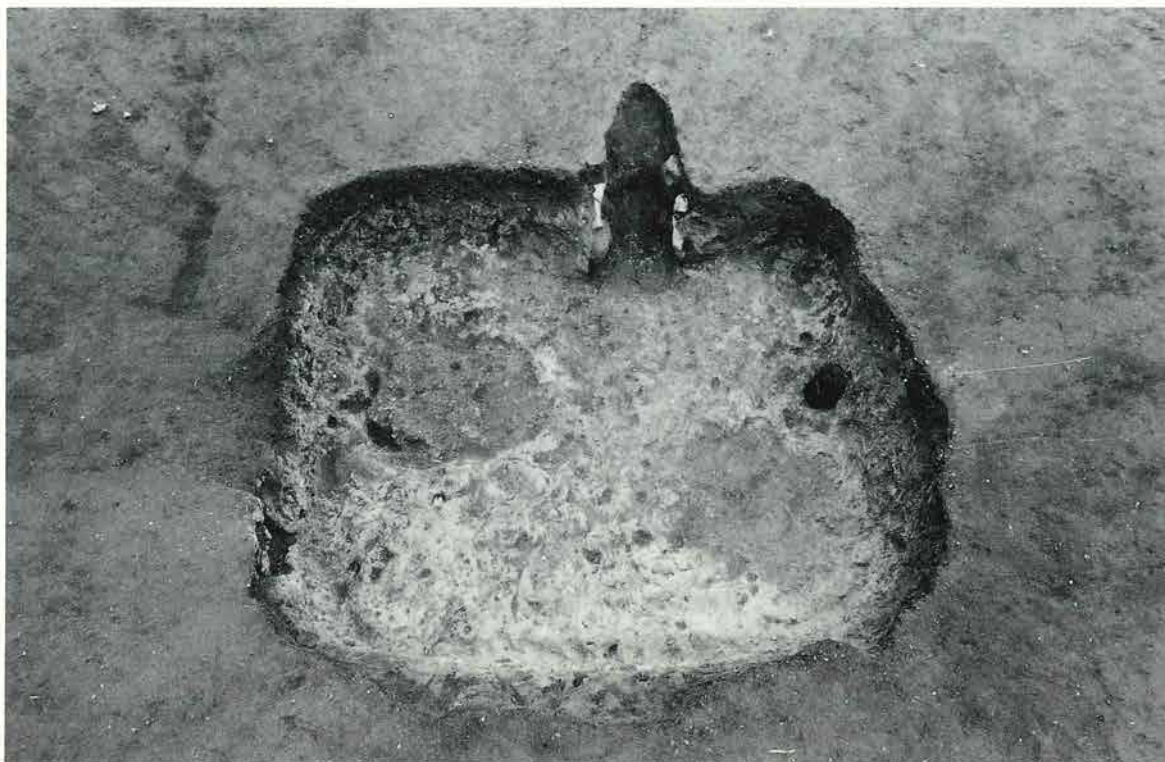
3. 同 掘り方全景



4. 同 カマド全景




5. 同 貼り床土層断面



1. D区9号住居址生活面全景



2. 同 遺物出土状態全景




3. 同 掘り方全景



4. 同 カマド全景



5. 同 床下土壇土層断面



1. D区10号住居址生活面全景



2. 同 掘り方全景




3. 同 カマド全景



4. 同 床下土壌全景



5. 同 土層断面



1. D区12号住居址遺物出土状態全景



2. 同 掘り方全景




3. 同 カマド全景



4. 同 カマド内羽釜出土状態



5. 同 カマド掘り方全景



1. D区13号住居址遺物出土状態全景



2. 同 掘り方全景




3. 同 カマド全景




4. 同 カマド配石状態全景



5. 同 カマド掘り方全景



1. D区13号住居址張出し部床下土壙全景




2. 同 土層断面



3. 同 遺物出土状態近景



4. 同



5. D区14号住居址遺物出土状態全景



1. D区14号住居址掘り方全景




2. 同 カマド全景



3. 同 住居及床下土壌土層断面



4. 同 遺物出土状態近景



5. D区16号住居址遺物出土状態全景

図版90 平安時代



1. D区16号住居址掘り方全景




2. 同 カマド全景



3. 同 カマド掘り方全景



4. 同 床下土壌土層断面



5. D区18号住居址遺物出土状態全景

図版91 平安時代



1. D区18号住居址掘り方全景




2. 同 カマド全景



3. 同 カマド配石状況



4. 同 床下土壌土層断面



5. D区19号住居址土層断面




6. 同 遺物出土状態全景



7. 同 掘り方全景



8. 同 柱穴全景



1. D区20号住居址遺物出土状態全景



2. 同 掘り方全景




3. 同 カマド全景



4. 同 貼り床土層断面



5. 同 床下土層断面



1. D区21号住居址遺物出土状態全景



2. 同 掘り方全景



3. 同 カマド全景



4. 同 カマド天井石



5. 同 カマド天井石除去後全景



1. D区21号住居址カマド掘り方全景




2. 同 床下土壌全景



3. 同 床下土壌土層断面



4. 同 遺物出土状態近景




5. D区22号住居址遺物出土状態全景



1. D区22号住居址遺物出土状態近景



2. 同



3. D区23号住居址遺物出土状態全景



4. 同 掘り方全景




5. 同 カマド全景



1. D区23号住居址カマド掘り方全景



2. 同 貯蔵穴上配石状態



3. 同 貯蔵穴土層断面



4. 同 床下土壌全景



5. 同 遺物出土状態近景



6. 同



7. 同



8. 同



1. D区1号小鍛冶全景



2. 同




3. 同 近景




4. D区2号小鍛冶土壙全景



5. A区竖穴状遺構全景



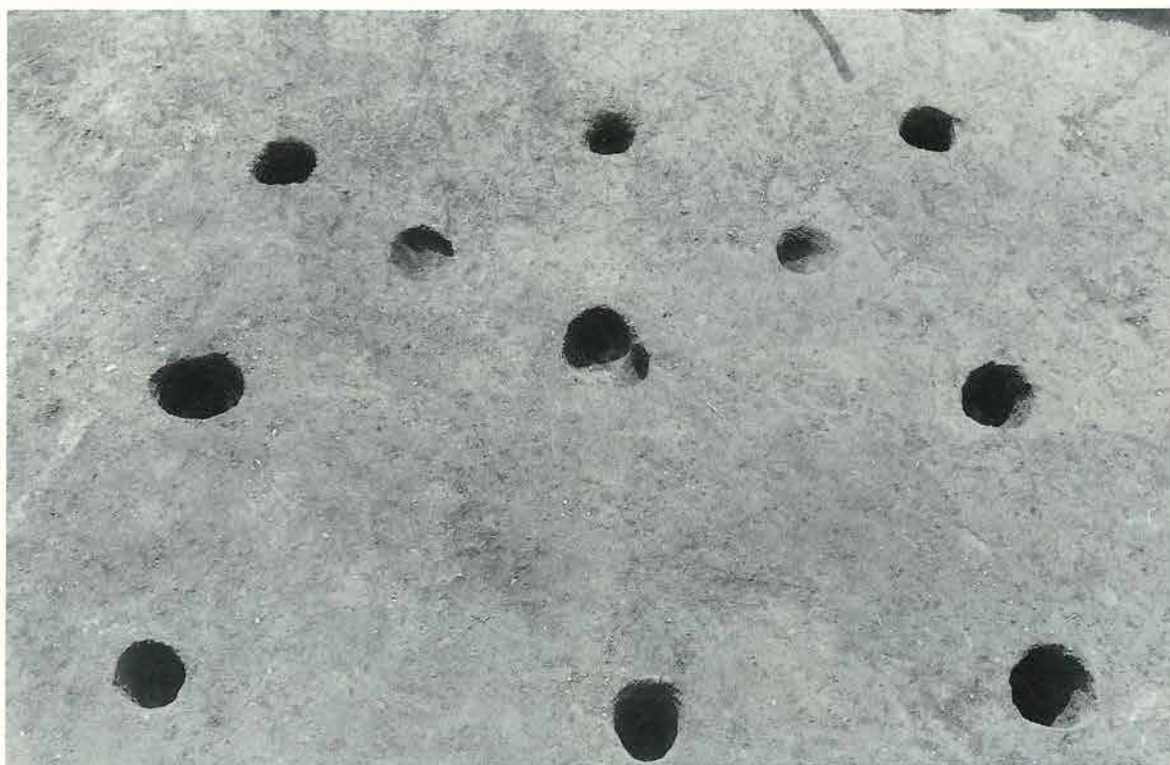
1. A区1号掘っ立て遺構全景



2. B区1号掘っ立て遺構全景



1. B区2号掘っ立て遺構全景



2. C区1号掘っ立て遺構全景



1. C区溝南側分全景



2. 同 北側分全景



3. 同 土層断面



4. 同




5. 同 水口下のピット状遺構



5. 同 遺物出土状態全景



1. D区溝全景



2. A区1号土壙全景



3. A区2号土壙全景




3. A区3号土壙全景



4. A区4号土壙全景



5. A区 5・6号土壙全景



6. A区5号土壙土層断面



1. A区7号土壙全景




2. 同 土層断面



3. A区8号土壙全景



4. C区1号土壙全景



5. D区1号土壙全景




6. D区2号土壙全景





7. E区1号土壙全景



8. 同 土層断面









1(7)



2(10)



3(2)



4(1)



5(3)



6(4)



7(5)



8(6)




9(8)






10(9)

A区10号住居址出土土器(1)


図版107 弥生時代









A区12号住居址出土土器(2)


図版109 弥生時代





図版III 弥生時代










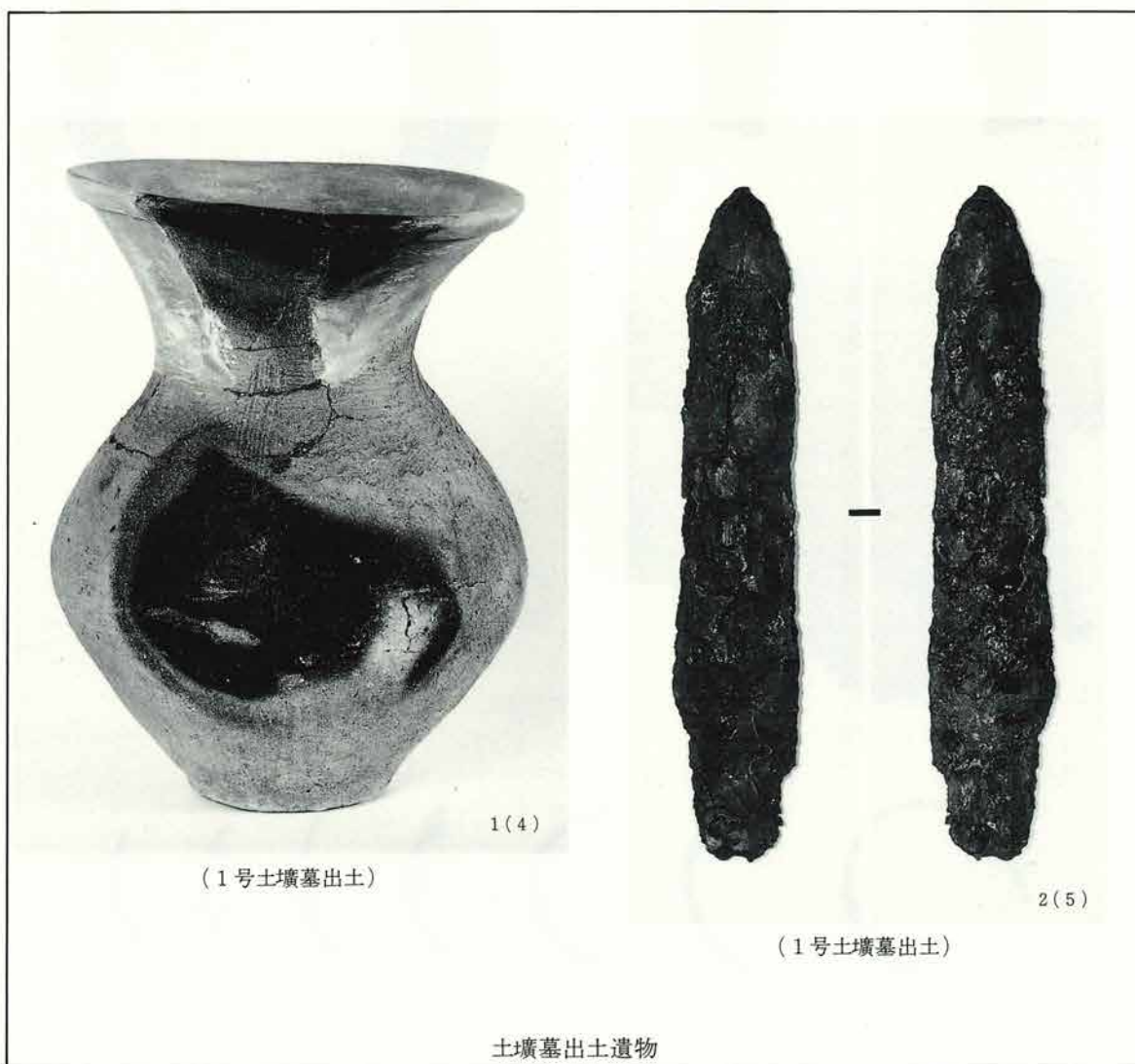
B区19号住居址出土土器(1)


図版114 弥生時代












3(6)

(1号土墳墓周辺出土)




1



4(8)

(6号土墳墓出土)




(4の布目アップ)


土墳墓出土遺物(2)




5(7)

(3号土墳墓出土)









3(1)



4(2)




5(17)



6(5)

B区17号住居址出土土器(2)






1(1)



2(5)



3(7)



4(2)

A区7号住居址出土土器




1(3)



2(4)

A区8号住居址出土土器





5 (13)



6 (15)


A区15号住居址出土土器(2)



1 (1)



2 (4)



3 (7)



4 (8)



5 (9)



6 (12)




7 (11)



8 (15)

B区1号住居址出土土器(1)





15(25)



17(26)



16(27)

B区1号住居址出土土器(3)




1(1)



2(2)

B区21号住居址出土土器



1(2)



2(3)



3(7)

C区4号住居址出土土器(1)



C区4号住居址出土土器(2)



C区6号住居址出土土器

図版131 古墳時代



1(2)

C区13号住居址出土土器



1(3)



2(1)




4(5)



3(6)



5(8)



6(7)

D区15号住居址出土土器



D区24号住居址出土土器(1)




9(18)



10(14)


D区24号住居址出土土器(2)



〈参考〉 遺跡東の峰山丘陵南面に開口する古墳(南から西麓にかけていくつかの古墳が点存する)



B区10号住居址出土土器



A区1号住居址出土土器



A区2号住居址出土土器



A区4号住居址出土土器




A区16号住居址出土土器

図版136 平安時代




B区2号住居址出土土器



B区5号住居址出土土器



B区7号住居址出土土器



B区8号住居址出土土器

図版137 平安時代



1(2)



2(3)

B区9号住居址出土土器



1(1)



2(3)



3(2)




4(4)

B区12号
住居址出土土器

図版138 平安時代





B区14号住居址出土土器



B区18号住居址出土土器



B区24号住居址出土土器





1(1)



2(2)

C区9号住居址出土土器



1(3)



2(2)

C区10号住居址出土土器



1(4)




2(5)




3(3)

C区12号住居址出土土器


図版141 平安時代







4(8)



5(4)



ISD1住



6(15)

D区1号住居址出土土器(2)



1(3)

D区2号住居址出土土器




D区3号住居址出土土器




D区4号住居址出土土器



D区5号住居址出土土器(1)





1(3)



2(5)



4(6)



5(7)



3(4)



D区7号住居址出土土器


図版147 平安時代




D区8号住居址出土土器



D区12号住居址出土土器






D区20号住居址出土土器




D区21号住居址出土土器




図版151 平安時代




C区溝状遺構出土土器




〈参考〉 遺跡北に位置する「戸神山」
神奈備型の山形は信仰の対象として古代より崇められていた可能性が有る。



各グリット出土土器(1)







各グリット出土土器(4)



各グリット出土土器(5)



30(64)



31(72)



32(61)

各グリット出土土器(6)



33(63)





34(52)





35(59)

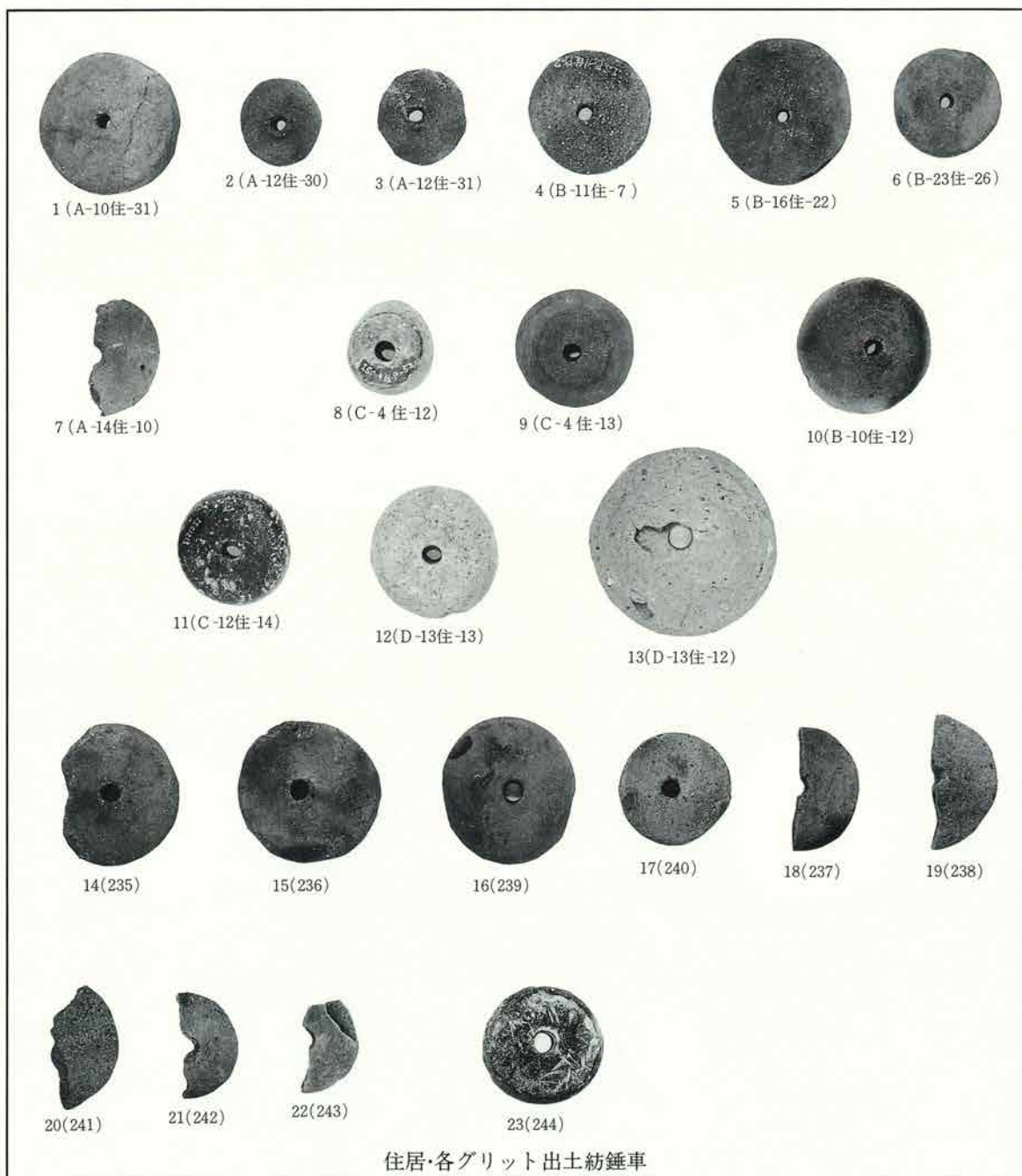

各グリット出土土器(7)

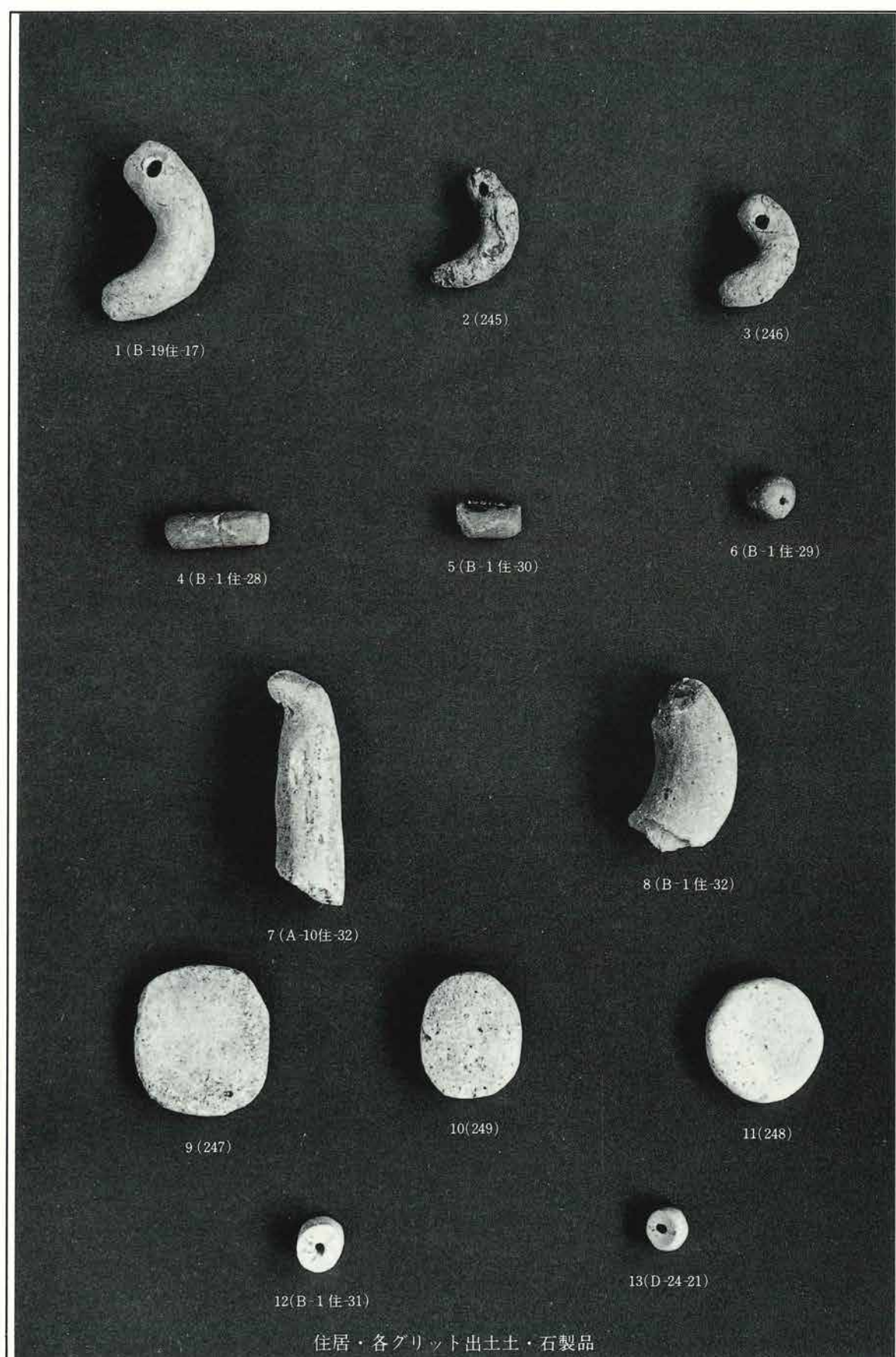














1 (23)



2 (21)



3



4




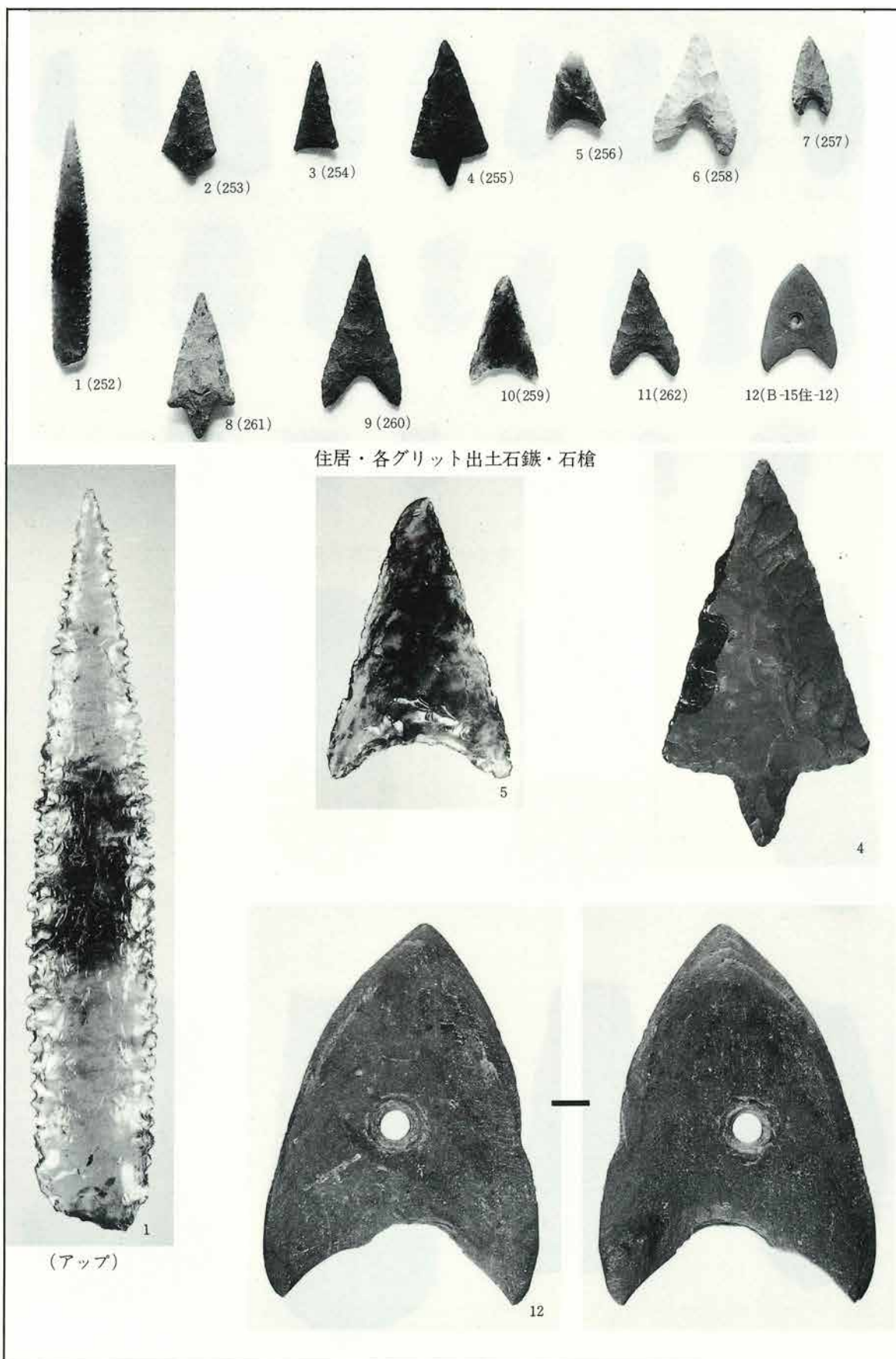
5





6

C区15号住居址出土羽口(1・2)、鉄鏝(3~6)




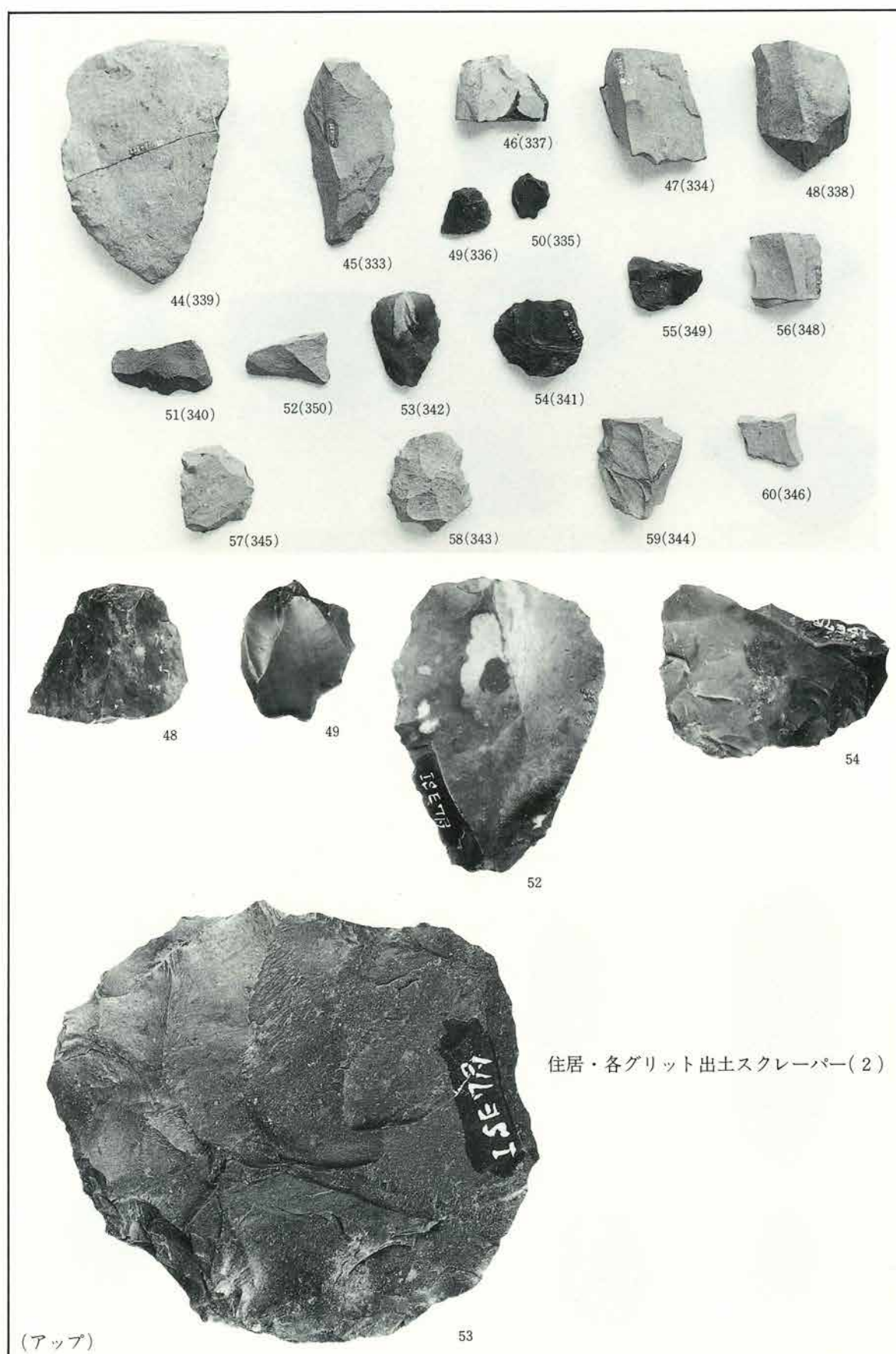








図版170 スクレーパー









図版173 凹石／磨石

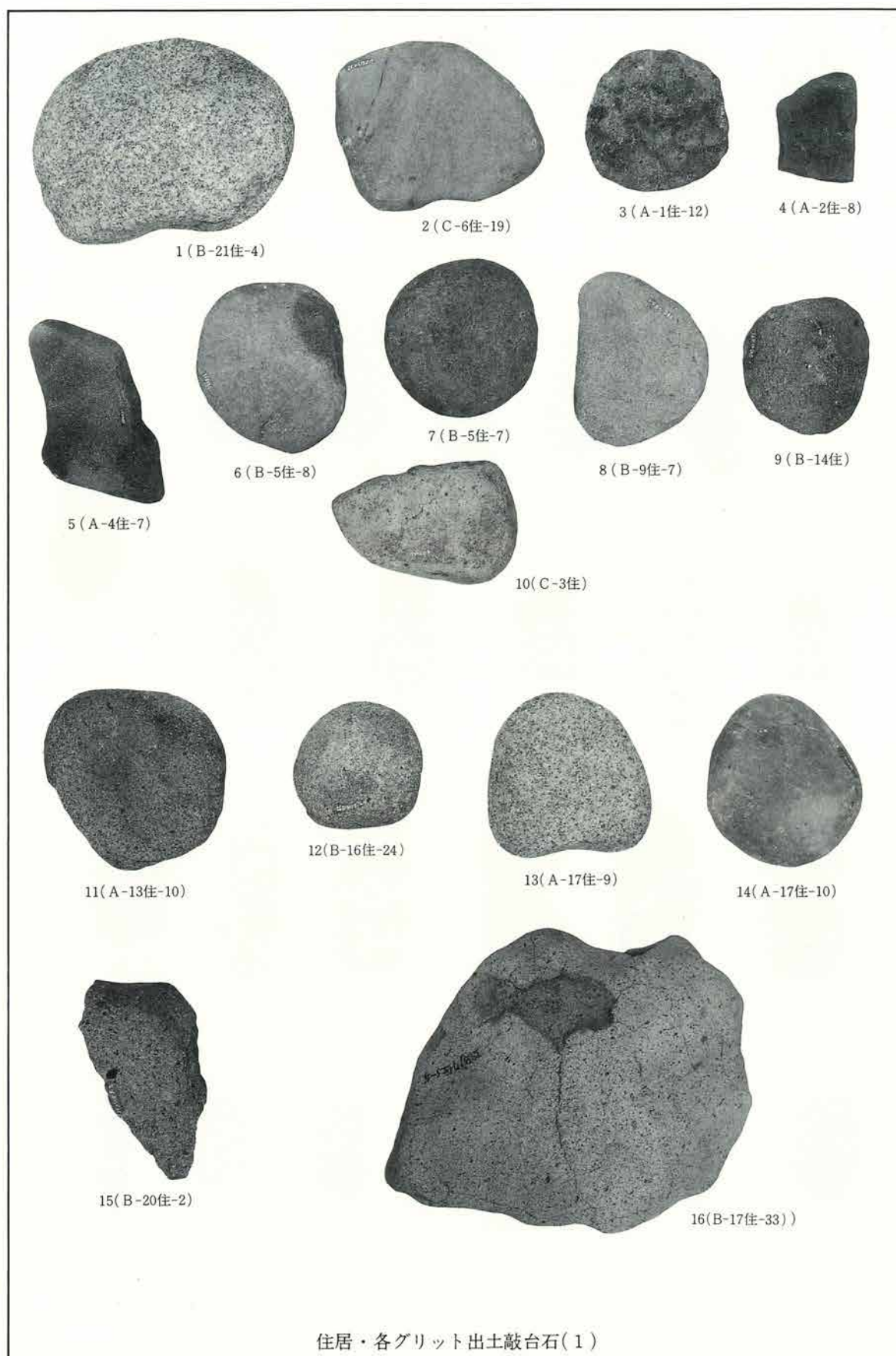



図版174 磨石／敲石

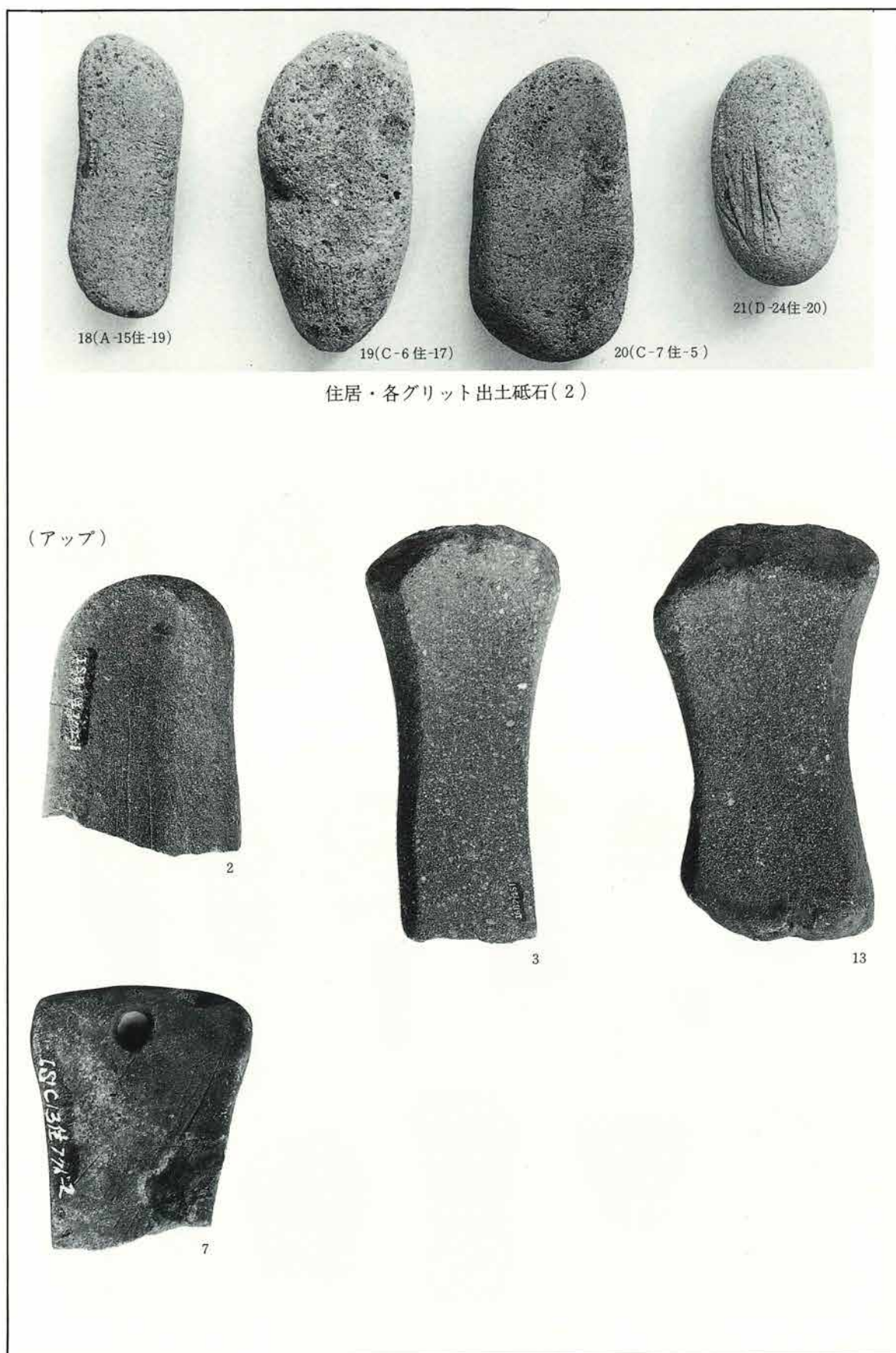


図版175 敲石











1(3)

B区21号住居址出土




1(8)



2(9)

A区4号住居址出土



1(13)

B区10号住居址出土



1(10)

A区1号住居址出土



1(7)

B区2号住居址出土




1(3)







2(4)

B区5号住居址出土




図版181 鉄製品





図版183 鉄製品






磨石 4 (図版173)



磨石 6 (図版173)




(下端)



(上端)

敲石37(図版175)

磨痕・打痕拡大(1)




(下端)

敲石24(図版174)



(先端)



(下端)

敲石10(図版174)

打痕拡大(2)



(先端)



遺跡南100mの木村忠男氏所有畑より出土（一括）



遺跡北隣接地 周東順一郎氏宅出土

——関越自動車道（新潟線）地域埋蔵
文化財発掘調査報告書・K.C.VII——

石 墨 遺 跡 〈図版編〉

印 刷 昭和60年 3 月10日

発 行 昭和60年 3 月20日

編集・発行 群馬県沼田市教育委員会
沼 田 市 7 8 0 番 地
電話 0278 (23) 2111

印 刷 朝日印刷工業株式会社
前橋市元総社町67番地
電話 0272 (51) 1212

