

写 真 图 版

遺構：図版一～一四

遺物：図版一五～一七

作業風景：図版一八



1. トレンチ2-2 調査区全景 東から



2. N23-SZ3 奥壁・層序 南から



3. N23-SZ3 閉塞石接写 南から



4. N23-SZ3 堅坑部断面 西から



5. N23-SZ3 人骨検出 東から



1. N 23 - S Z 3 奥壁 南から



2. N 23 - S Z 3 掘方 北から



1. N 23-S Z 4 土層断面A 南から



2. N 23-S Z 4 土層断面B 南東から



3. N 23-S Z 4 全景 東から



4. N 23-S Z 5 土層断面A 南から




5. N 23-S Z 5 土層断面B 西から




6. N 23-S Z 5 全景 南から



7. N 23-S K 10 断面 南から



8. N 23-S K 10 全景 南から



1. N 23 - SK 11 断面 北から



2. N 23 - SK 11 全景 西から



3. N 23 - SK 12 断面 西から



4. N 23 - SK 12 全景 西から



5. N 23 - SK 14 断面A 東から




6. N 23 - SK 14 断面B 東から



7. N 23 - SK 14 全景 東から




8. N 23 - SK 16 断面 西から



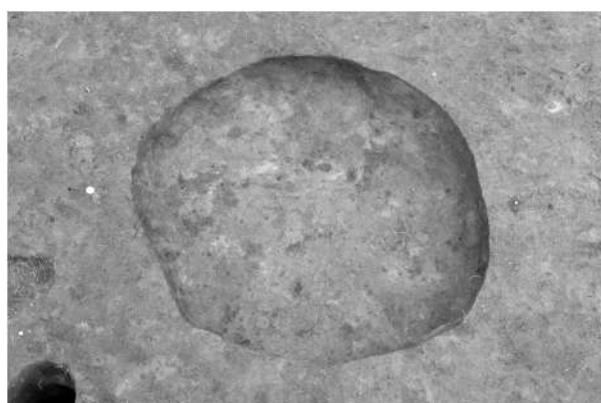
1. N 23 - S K 20 断面 南から



2. N 23 - S K 20 全景 西から



3. N 23 - S K 21 断面 東から



4. N 23 - S K 21 全景 西から



5. N 23 - S K 23 断面 東から




6. N 23 - S K 23 全景 東から



7. N 23 - S K 25 断面 南から



8. N 23 - S K 26 断面・全景 東から



1. N 23 - S K 28 断面 東から



2. N 23 - S K 28 全景 東から



3. N 23 - S K 30 断面 北から



4. N 23 - S K 30 全景 北から



5. N 23 - S K 34 断面 東から



6. N 23 - S K 34 全景 東から



7. N 23 - S K 35 断面 南から



8. N 23 - S K 35 全景 南から



1. N 23-SK 36 断面 東から



2. N 23-SK 36 全景 東から



3. N 23-SK 37 断面 北から



4. N 23-SK 37 全景 南から



5. N 23-SK 37(P1) 断面 北から



6. N 23-SK 38 断面 北から



7. N 23-SK 38 全景 北から




8. N 23-SK 39 断面・全景 北から




1. N 23 - SK 40 断面 北から



2. N 23 - SK 40 全景 北から



3. N 23 - SK 41 断面 南から



4. N 23 - SK 41 全景 南から




5. N 23 - SK 43 断面 東から



6. N 23 - SK 43 全景 東から



7. N 23 - SK 46 断面 東から




8. N 23 - SK 46 全景 南から



1. N 23 - SK 49 断面 東から



2. N 23 - SK 49 全景 東から



3. N 23 - SK 50 断面 南から



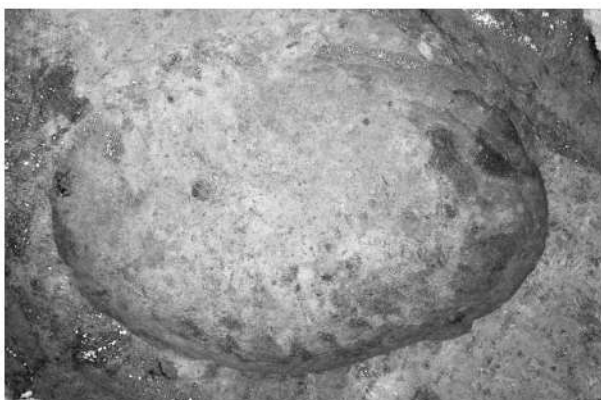
4. N 23 - SK 50 全景 南から



5. N 23 - SK 53 全景 北から



6. N 23 - SK 54 断面 南から



7. N 23 - SK 54 全景 南から




8. N 23 - SK 56 断面 南から



1. N 23 - SK 56 全景 南から



2. N 23 - SK 64 断面 南から



3. N 23 - SK 64 全景 南から



4. N 23 - SD 7 断面A 西から




5. N 23 - SD 7 断面B 西から




6. N 23 - SD 7 全景 西から



7. N 23 - SD 8 - 1 遺物状況 西から



8. N 23 - SD 8 - 1 断面 西から



1. N 23 - SD 8 - 1 全景 東から



2. N 23 - SD 8 - 2 断面 西から



3. N 23 - SD 8 - 2 全景 西から




4. N 23 - SD 8 - 3・4 全景 西から



5. N 23 - SD 10 断面 南から



6. N 23 - SD 10 全景 南から



7. N 23 - SD 12 断面 北から



8. N 23 - SD 12 全景 北から



1. N 23 - S D 13 断面 南から




2. N 23 - S D 13 全景 北から



3. N 23 - S D 14 杭穴・上部焼土 南から



4. N 23 - S D 14 断面E 南から



5. N 23 - S D 24 断面 北から



6. N 23 - S D 24 全景 南から



7. N 23 - S D 25 断面A 北から



8. N 23 - S D 25 断面D 南から



1. N 23 - SD 25 全景 北から



2. N 23 - SD 27 断面 南から



3. N 23 - SD 28 断面 西から



4. N 23 - SD 27・28 全景 南から



5. N 23 - SD 29 断面 北から



6. N 23 - SD 29 全景 南から



7. N 23 - SD 30 断面 東から



8. N 23 - SD 30 全景 東から




1. N 23 - S D 31 断面 南から



2. N 23 - S D 31 全景 南から




3. N 23 - S D 31 全景 (トレンチ7拡張部) 北から



4. N 23 - S D 42 全景 東から



5. N 23 - S F 1 - 1 ・ 2 全景 西から




6. N 23 - S F 1 - 3 全景 西から



7. N 23 - S K 27 断面 南から




8. N 23 - S K 27 全景 南から




N 23 - S Z 3 出土遺物 [表] (1/1)




N 23 - S Z 3 出土遺物 [裏] (1/1)




N 23 - S K 28



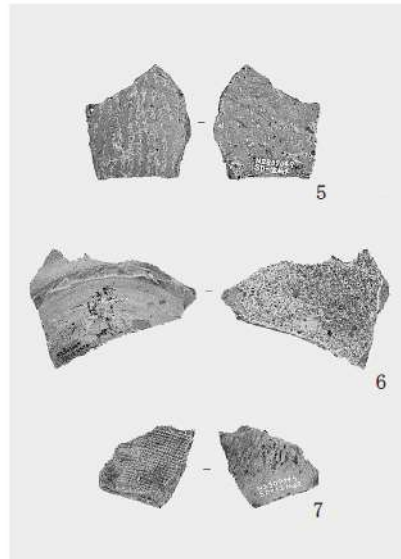
N 23 - S K 46




N 23 - S D 13




N 23 - S D 8




N 23 - S D 12



N 23 - S D 14




N 23 - S D 14



N 23 - S D 24

N 23 - S D 25

N 23 - S D 31



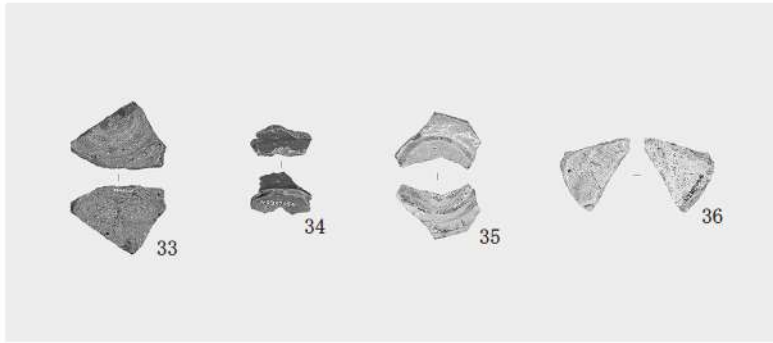
N 23 - S F 1

N 23 - K 25

N 23 - トレンチ 7




N 23 - 表土一括



N 23 - 試掘トレンチ 1



N 23 - 試掘トレンチ 5



N 23 - 縄文土器



1. N 23 - A区遺構掘削 西から



2. N 23 - SZ 3 閉塞石測量・取上げ 南から



3. N 23 - SZ 3 玄室上部掘削 南から



4. N 23 - SZ 3 人骨測量・取上げ 西から



5. N 23 - トレンチ 2~4 遺構掘削 南から



6. N 23 - SD 14・29 掘削 南から



7. N 23 - SD 14 断面測量 北から



8. N 23 - B区遺構掘削 東から

報告書抄録

ふりがな	とうきょうとふちゅうし むさしこくふかんれんいせき 1973じ								
書名	東京都府中市 武蔵国府関連遺跡 (1973次)								
副書名	福祉施設建設に伴う埋蔵文化財発掘調査								
巻次									
シリーズ名	府中市埋蔵文化財調査報告								
シリーズ番号	第243集								
編著者名	前川雅夫 中川泰 梶ヶ山真里 瀧上舞 柴田徹 パリノ・サーヴェイ株式会社 佐藤ななみ								
編集機関	睦合文化財株式会社								
所在地	神奈川県横浜市神奈川区台町16-1ソレイユ台町707号室								
発行年月日	令和7年2月28日								
ふりがな 所収遺跡名	ふりがな 所在地	コード		北緯	東経	調査期間		調査面積	調査原因
		市町村	遺跡番号			発掘調査	整理作業		
むさしこくふ 武蔵国府 かんれんいせき 関連遺跡 1973じ (1973次)	とうきょうとふちゅうし 東京都府中市 ふちゅうまち3ちようめ 府中町3丁目 3-6ほか 3-6外	13206	2	35° 40' 30"	139° 29' 09"	令和6年 6月6日 ～ 9月5日	令和6年 9月9日 ～ 12月27日	1169.2㎡	集合住宅建設
所収遺跡名	種別	主な時代	主な遺構	主な遺物				特記事項	
武蔵国府 関連遺跡 (1973次)	散布地	縄文	土坑1基	縄文土器13点				五領ヶ台式深鉢片出土	
	集落 縁辺 墓域	奈良・ 平安時代	地下式横穴墓1基 L字墓2基 土坑55基 溝36条 道路跡1条 掘立建物跡8棟 柵跡3列 ピット566個	土師器296点, 須恵器75点 陶器25点, 瓦11点, 鉄製品15点				府中市内で3基目の地下式横穴墓が検出された。また、国府城を縦断する焼土面を伴った溝が検出された。	
要約	<p>縄文時代では土坑1基が検出されたのみであるが、その土坑の周辺から同一個体と思われる縄文中期五領ヶ台式縄文深鉢片が出土した。</p> <p>古代(奈良・平安)では、掘立柱建物、柵列は複数検出されたが、掘立柱建物跡のすべてが側柱構造で柱穴掘方も小さいことから、居住用と考えられず、なんらかの作業に利用された仮小屋と考えられる。</p> <p>また墓坑は、地下式横穴墓1基、L字墓2基が検出され、当該調査地点は古代のある時期に墓域として利用されたものと考えられる。</p> <p>また国府城を南西から北東に向かって広域に縦断走行する斜行溝と称される一定の同一標高に焼土面を伴う溝が検出された。</p>								

【紙質】	表紙	アートポスト	菊判	153kg
	見返し	上質紙	A判	70.5kg
	本文	マットコート	A判	70.5kg
	写真図版	マットコート	A判	70.5kg

【印刷】 オフセット印刷

府中市埋蔵文化財調査報告 第243集

武蔵国府関連遺跡

福祉施設建設に伴う埋蔵文化財発掘調査
(1973次)

発行年月日 2025（令和7）年2月28日

編集 睦合文化財株式会社

作業所 〒243-0812 神奈川県厚木市妻田北3丁目14-7 2F

印刷 有限会社ふじ・プリント

