

凡 例


石垣	検出遺構	推定ライン	川・池等
堀			
道路			
土層			

※この図は、福井県・福井市が実施した発掘調査等の成果から、現在の市街地図上に福井城の位置関係の表示を試みるものである。  
※この図は、福井市文化財保護センターの協力を得て、福井県教育庁埋蔵文化財調査センターが作成した。今後も情報を追加し、現在の市街地図上における福井城全体の位置関係の把握、図上復元をめざす。  
※この図に掲載した調査地点は、おもに福井城の各曲輪の形状や位置などを把握するために不可欠且つ明確な情報（石垣・道路・堀など）を検出したものに限定している。そのため、これまでに実施された福井城に関する調査の地点をすべて掲載するものではない。また、道路や屋敷地帯は時期によって変化する部分があるが、調査で検出された明確な遺構（一部の道路）を提示したことから、時間的には断片のある場合もある。なお、今回は屋敷地帯を表示しないことを基本とした。  
※使用した底図は旧案の日本測地系である。今後、調査区を追加していく中で、世界測地系にも対応する予定である。

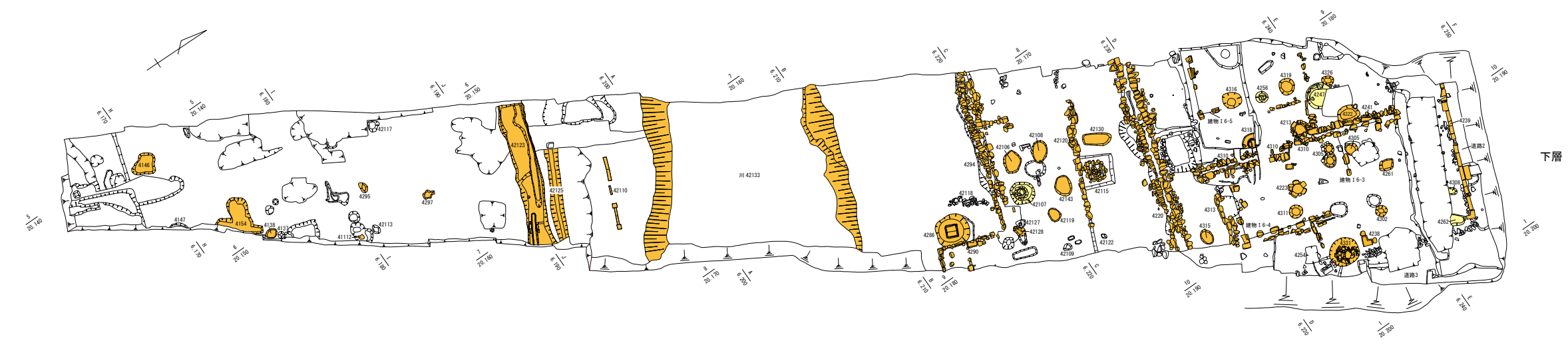
# 付図1 福井城跡調査地点図（縮尺 1/2500）

『福井県埋蔵文化財調査報告 第146集 福井城跡 ―JR北陸線外2線連続立体交差事業に伴う調査（遺構編）』2014 福井県教育庁埋蔵文化財調査センター





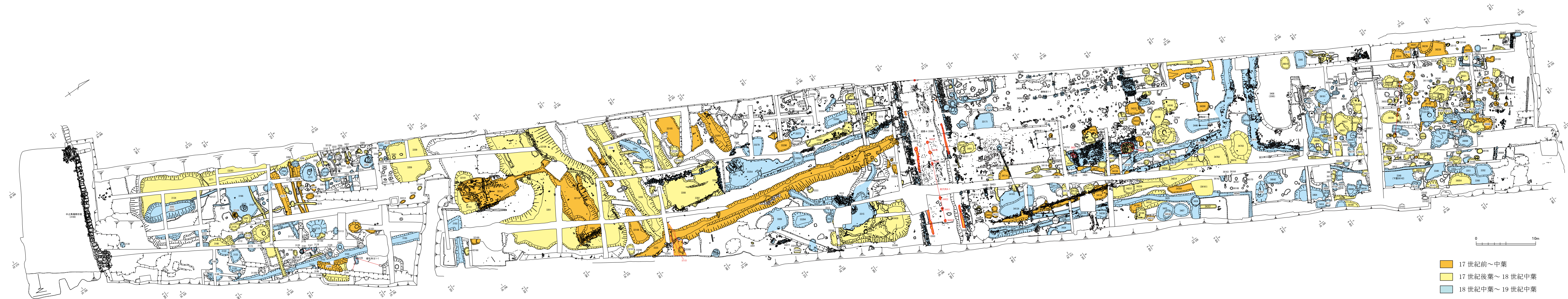
上層



下層

付図2 FKJ00-4 調査区遺構配置図 (縮尺 1/350)





付図3 FKJ00-3-1～4・6 調査区近世遺構配置図(縮尺 1/350)











付表 福井城跡に関わる主要な発掘調査一覧

調査年度										遺 構										遺 物										調査主体										文 献																																																																																																																																																																																																																																																																																																																																																																																																																																																																																																																																																																																																																																																																																																																																																	
No.	調査順	調査地	調査原因	調査年度	遺 構	遺 物	調査主体	文 献	No.	調査順	調査地	調査原因	調査年度	遺 構	遺 物	調査主体	文 献	No.	調査順	調査地	調査原因	調査年度	遺 構	遺 物	調査主体	文 献	No.	調査順	調査地	調査原因	調査年度	遺 構	遺 物	調査主体	文 献																																																																																																																																																																																																																																																																																																																																																																																																																																																																																																																																																																																																																																																																																																																																																						
1	1	大手3丁目17	本丸	県庁 庁舎建設	1978・79	石垣、水路、井戸	焼塩壺、越前焼播鉢、土師質皿	県教委	市史考古編(1990)	2	2	大手3丁目17	本丸北側	1979	石垣		県教委	市史考古編(1990)	3	3	大手3丁目17	本丸周囲・北不明門土櫓	1982	石垣、胴木組	石瓦、瓦、金てこ、一石五輪塔	県土木	福建'83.11(1983)	4	5	大手3丁目17	本丸	1986	門跡、石垣基礎		県埋文	市史考古編(1990)	5	24	大手3丁目17	本丸	1995	石垣	陶磁器、土師質皿、中国製染付、赤瓦、焼塩壺、笏谷石製行火	県埋文		6	99	大手3丁目17	本丸御廊下橋	2007	石垣、橋脚、暗渠、		県埋文	御廊下橋復元整備事業報告書(2009)	7	125	大手3丁目17	本丸御廊下橋埋門	(仮称)山里口御門復元整備事業	2013	石垣		県埋文	現説資料(2013)	8	68	大手2丁目3	二ノ丸元作事	福井市三の丸地区第一種市街地再開発事業	2001	石垣、堀		市保護	市13年度年報(2003)	9	105	大手2丁目13	二ノ丸元作事	住宅建設	2008	石垣、堀		市教委		10	112	大手2丁目607	二ノ丸元作事	住宅建設	2010	石垣、堀		市教委		11	118	大手2丁目315	二ノ丸御風呂屋付近	遺跡確認調査	2012	石垣、堀		市教委		12	119	大手2丁目9	二ノ丸中仕切門付近	福井県電気ビル前試掘	2012	石垣、堀		県埋文		13	122	大手2丁目9	二ノ丸中仕切門付近	福井県電気ビル解体	2013	石垣		県埋文		14	8	大手3丁目12	三ノ丸作事所	御屋形地区再開発	1988・90・91	石垣、石製暗渠	瓦、石瓦、播鉢	市教委	福井城跡Ⅰ(1992)	15	13	大手3丁目11	御座所	御屋形地区再開発事業に伴う公園整備(中央公園)	1992	石垣、堀		市教委	福井城跡Ⅲ(1997)	16	14	大手3丁目10	三ノ丸御用屋敷	市営大手駐車場増築	1992	屋敷地	珠洲焼、施釉陶器、磁器、土師質皿	市教委	福井城跡Ⅲ(1997)	17	19	大手3丁目12	三ノ丸作事所	店舗建替	1994	石垣、堀		市教委	福井城跡Ⅲ(1997)	18	40	大手3丁目12	三ノ丸作事所	店舗建設	1997	石垣、堀		市保護	福井城跡Ⅵ(2009)	19	6	宝永3丁目	三ノ丸泉蔵院・御鷹部屋付近 大名広路屋敷地	電線共同坑整備・電線地中化等 (きくら通り)	1988	石垣、堀		県埋文		20	71	大手2丁目22	三ノ丸御鷹部屋付近	県教育センター建替	2001	石垣、堀		市保護	市20年度年報(2010)	21	77	大手2丁目、中央1丁目	三ノ丸南寄合席屋敷、百間堀、 花畑通、中之馬場屋敷地	特定交通安全施設等(第2種)及び 福井駅西口地下駐車場整備	2002	石垣、百間堀、道路 中世(北庄城期)一石垣、道路、埋 溝遺構 奈良時代一大型掘立柱建物 古墳時代一溝	陶磁器、土師質皿、瓦、木製品、漆器、金属製品、刀装具、銭貨、 石製品、練刻黒漆塗三ッ巴紋石製丸瓦・養甲瓦・鳥食、打刀 須恵器、土師器、赤彩暗文土師器、古式土師器	県埋文	第102集(2008)	22	78	大手2・3丁目	三ノ丸南寄合席屋敷、百間堀、 花畑通、中之馬場屋敷地	特定交通安全施設等(第2種)及び 福井駅西口地下駐車場整備	2003	石垣、百間堀、井戸 中世(北庄城期)一石垣、道路 奈良時代一大型掘立柱建物 古墳時代一溝、井戸		県埋文	第102集(2008)	23	97	大手3丁目1	三ノ丸南寄合席屋敷(突角)	特定交通安全施設等(第2種)及び 福井駅西口地下駐車場整備	2006	石垣、堀		県埋文	第102集(2008)	24	101	宝永3丁目3	三ノ丸御鷹部屋	店舗建設	2007	石垣、堀		市教委		25	103	大手2丁目22	三ノ丸御鷹部屋付近	共同住宅建設	2007～09	石垣、堀		市教委		26	109	大手1丁目910	三ノ丸太鼓門前	遺跡確認調査	2009	石垣		市教委		27	120	大手3丁目11	御座所	福井県民会館解体	2012	石垣、堀		県埋文	福井城史料調査委員会報告書 (2013)	28	121	大手3丁目11	御座所・山里	中央公園における福井城跡の確認調査	2012	石垣、堀		市保護	福井城史料調査委員会報告書 (2013)	29	126	大手3丁目11	御座所・山里	中央公園における福井城跡の確認調査	2013	石垣、礎石、石組水路		市保護	現説資料(2013)	30	72	大手3丁目8	鉄門付近	下水管移設工事	2001	石垣、堀		市教委	市13年度年報(2003)	31	106	大手3丁目1201	鉄門付近	店舗建設	2008	石垣、堀		市教委	市20年度年報(2010)	32	15	中央1丁目7	下馬御門前屋敷地	銀行店舗建設	1993	石垣、堀、溝	縄文時代一柱穴	市教委	福井城跡Ⅱ(1994)	33	16	中央1丁目21	下馬御門前屋敷地・日向門	公園整備(柴田公園)	1993	石垣、溝、土坑、柱穴、石列、石組	縄文土器	市教委	福井城跡Ⅳ(2012)	34	20	中央1丁目21	下馬御門前屋敷地・日向門	公園整備(柴田公園)	1996	石垣、堀、土橋、門跡、排水溝	陶磁器、天目茶碗、越前焼甕、赤瓦、瓦、土師質皿、銭貨、 練刻黒漆塗三ッ巴紋石製丸瓦	市教委	福井城跡Ⅳ(2012)	35	34	中央1丁目21	下馬御門前屋敷地・日向門	公園整備(柴田公園)	1997	柱穴、溝、礎石		市教委	福井城跡Ⅳ(2012)	36	43	中央1丁目21	下馬御門前屋敷地・日向門	公園整備(柴田公園)	1998	石垣、土居、土橋、道路、門跡		市教委	福井城跡Ⅳ(2012)	37	63	中央1丁目21	下馬御門前屋敷地・日向門	公園整備(柴田公園)	2000	石垣、堀		市教委	福井城跡Ⅳ(2012)	38	67	大手3丁目、中央1丁目、順化1丁目	下馬御門前屋敷地	地下道改修工事	2001	道路、石垣、堀	陶磁器、土師質皿、石製品、須恵器、土師器、古式土師器	県埋文	第79集(2004)	39	76	中央2丁目	足羽川	基幹河川改修(幸橋)	2002	なし	なし	県埋文		40	117	中央2丁目	足羽川	佐佳枝ポンプ場解体	2011	石垣		市教委	市22年度年報(2012)	41	11	大手3丁目14	大名広路屋敷地	商業ビル建替	1991			市教委	福井城跡Ⅲ(1997)	42	12	大手3丁目14	大名広路屋敷地	店舗建設	1992	石垣		市教委	福井城跡Ⅲ(1997)	43	18	中央3丁目、順化1丁目	大名広路屋敷地	市営地下駐車場建設	1994	礎石、柱穴、井戸、石製暗渠、廃棄土坑 古代一井戸、溝、柱穴	陶磁器、土師質皿、瓦、銭貨、金属製品、石製品、木製品、木簡 須恵器、土師器、銭貨(和同開珎)、墨書土器	市教委	福井城跡Ⅲ(1997)	44	20	順化1丁目6	大名広路屋敷地	店舗建替	1994	石垣、堀		市教委	福井城跡Ⅲ(1997)	45	22	順化1丁目6	大名広路屋敷地	店舗建替	1995			市教委	福井城跡Ⅲ(1997)	46	23	大手3丁目15	大名広路屋敷地	店舗建設	1995	建物、暗渠排水	陶磁器、土師質皿、木製品(箸、漆椀、荷札など)、銭貨	市教委	福井城跡Ⅲ(1997)	47	25	順化1丁目17	大名広路屋敷地	店舗建替	1995	石垣		市教委	福井城跡Ⅲ(1997)	48	26	順化1丁目17	大名広路屋敷地	店舗建替	1996			市教委	福井城跡Ⅲ(1997)	49	27	中央3丁目304	大名広路屋敷地(材木蔵)	ホテル増築	1996			市教委	福井城跡Ⅲ(1997)	50	60	中央3丁目4	大名広路屋敷地	ホテル建設	1999	石垣、堀		市教委		51	33	宝永4丁目9	大名広路屋敷地(普観寺)	仁愛女子高等学校校舎建替	1997	石組水路、溝、土坑		市教委	福井城跡Ⅴ(2013)	52	111	宝永4丁目9	大名広路屋敷地	仁愛女子高等学校整備	2009	掘立柱建物、水溜枧、廃棄土坑	鋳造遺物、伊万里、唐津、越前焼、土師質皿、箸	市保護	福井城跡Ⅴ(2013)	53	116	宝永4丁目9	大名広路屋敷地	仁愛女子高等学校整備	2011	廃棄土坑、石垣	瓦、石塔	市保護	福井城跡Ⅴ(2013)	54	4	中央3丁目、照手1丁目	京町組・照手門	京町組・照手門	1984	石垣、胴木組	陶磁器、木製品、石製品、金属製品、模擬小判、笏谷石製狛犬	県教委	市史考古編(1990)	55	(4)	照手1丁目	本町組	足羽川堤防	(1984)	石垣		(県教委)		56	37	手寄1丁目	中之馬場屋敷地	福井駅付近連続立体交差(仮設跨線人道橋建設)	1997	井戸、堀(柱穴列)、苑池、溝	陶磁器、土師質皿	市教委	汽車土版	57	48	中央1丁目	中之馬場屋敷地	N・T・釜漕坑・ガス管理設等(福井駅豊島上町線)	1998	石組水路		県埋文	第124集(2012)	58	61	日之出1丁目18	中之馬場屋敷地(小桜門付近)	福井駅周辺土地区画整理 (東口都心環状線(木田橋通り))	2000	土居痕跡、堀、柱穴列		市教委	福井城跡ⅩⅢ(2013)	59	90	日之出1丁目17	中之馬場屋敷地	福井駅周辺土地区画整理 (東口都心環状線(木田橋通り))	2005	石垣抜き取り跡、土居痕跡		市保護	福井城跡ⅩⅢ(2013)	60	64	手寄1丁目他	中之馬場・城ノ橋屋敷地	福井駅付近連続立体交差	2000	石垣、堀、道路、石組み溝、礎石	陶磁器、土師質皿、漆器、木製品、金属製品、石製品、鋳造遺物	県埋文	本書(2014)	61	66	豊島1丁目他	中之馬場・城ノ橋屋敷地	福井駅付近連続立体交差	2001	石垣、堀、道路、柱穴、溝、苑池		県埋文	本書(2014)	62	75	日之出1丁目	中之馬場屋敷地・百間堀 三ノ丸屋敷地南三ノ丸門付近	福井駅付近連続立体交差	2002	土橋、石垣、堀	陶磁器、土師質皿、金属製品	県埋文	本書(2014)	63	70	日之出1丁目	中之馬場・元割場屋敷地	福井駅周辺土地区画整理(ひので通り)	2001	柱穴、溝、池		市保護	福井城跡ⅩⅢ(2013)	64	73	中央1丁目11	中之馬場屋敷地	福井駅周辺土地区画整理(北の庄線)	2002	溝、瓦溜り(火災処理に係わる)		市保護	福井城跡ⅩⅣ(2013)	65	82	中央1丁目1・11	中之馬場屋敷地	福井駅周辺土地区画整理(6-1号線)	2003	道路		市保護	福井城跡ⅩⅣ(2013)	66	74	手寄1丁目4	中之馬場屋敷地・桜木門	手寄地区市街地再開発(東口再開発ビル建設)	2002	石垣、堀、土居		市保護	福井城跡Ⅴ(2006)	67	79	手寄1丁目4	中之馬場屋敷地・桜木門	手寄地区市街地再開発(東口再開発ビル建設)	2003	掘立柱建物、井戸、溝		市保護	福井城跡Ⅴ(2006)	68	84	手寄1丁目4	中之馬場屋敷地・桜木門	手寄地区市街地再開発(東口再開発ビル建設)	2004	溝、井戸、大型土坑、柱穴		市保護	福井城跡Ⅴ(2006)	69	80	手寄1丁目	中之馬場・元割場屋敷地	福井駅周辺土地区画整理(北の庄線・東口南線・東口御園通り・福井駅北通り線)	2003・04・07	道路、堀、堀、土居		市保護	福井城跡ⅩⅢ(2013)	70	81	手寄1丁目5・6	中之馬場屋敷地	福井駅周辺土地区画整理(8-2号線)	2003	石垣、堀、土居		市保護	福井城跡ⅩⅣ(2013)	71	88	手寄1丁目	中之馬場屋敷地	北陸新幹線福井駅部建設	2005	溝、井戸、大型土坑、柱穴	陶磁器、木製品、石製品、金属製品	県埋文	第109集(2009)	72	91	日之出1丁目	中之馬場・松原屋敷地	北陸新幹線福井駅部建設	2006	石垣、堀、土橋、土居、道路、苑池、井戸、柱穴 古墳～平安時代一溝、柱穴 室町～安土・桃山時代一井戸・掘立柱建物	陶磁器、木製品、石製品、金属製品、漆器、瓦など 須恵器、緑釉・灰釉陶器、土師器、墨書土器、転用硯 古式土師器	県埋文	第109集(2009)	73	94	日之出1丁目	中之馬場屋敷地	福井都市計画・福井駅周辺土地区画整理 (北陸新幹線福井駅部建設)	2006	堀、土坑、溝、石組井戸、柱穴		(県埋文)	第109集(2009)	74	89	手寄1丁目1・2・3	中之馬場屋敷地	福井駅周辺土地区画整理(東口交通広場)	2005	堀、井戸、池		市保護	福井城跡Ⅷ(2011)	75	95	中央1丁目1	中之馬場屋敷地	福井駅周辺土地区画整理(西口交通広場)	2006	道路、井戸、土坑、溝		市保護	福井城跡Ⅷ(2012)	76	104	中央1丁目1	中之馬場屋敷地	福井駅周辺土地区画整理(駅前道路拡幅)	2008	道路、井戸、廃棄土坑、礎石		市保護	福井城跡Ⅷ(2011)	77	108	中央1丁目1	中之馬場屋敷地	福井駅周辺土地区画整理 (福井ステーションビル跡)	2009	道、廃棄土坑