


E・F-44区Ⅲ層上面 土坑 4号完掘状況




E-44区Ⅲ層上面 土坑 5号検出状況



E-44区Ⅲ層上面 土坑 5号半裁状況




E-44区Ⅲ層上面 土坑 5号完掘状況



G-44区Ⅲ層上面 土坑 6・7号完掘状況



H-44区Ⅲ層上面 土坑 8号完掘状況



H-46区Ⅲ層上面 土坑18号検出状況



H-46区Ⅲ層上面 土坑18号調査状況



H-46区Ⅲ層上面 土坑18号遺物出土状況




I-45・46区Ⅲ層上面 土坑19号検出状況



I-45・46区Ⅲ層上面 土坑19号断面状況



I-45・46区Ⅲ層上面 土坑19号完掘状況



F-58区Ⅲ層上面 土坑25号検出状況



F-58区Ⅲ層上面 土坑25号断面状況（東から）



F-58区Ⅲ層上面 土坑25号断面状況（南から）



F-58区Ⅲ層上面 土坑25号完掘状況




E-72区Ⅳ層上面 土坑34号断面状況



E-72区Ⅳ層上面 土坑35号断面状況




E-72区Ⅳ層上面 土坑36号断面状況（上）




E-72区Ⅳ層上面 土坑36号断面状況（下）





I-59区埋土内 溝状遺構1号内集積1号検出状況




I-60区埋土内 溝状遺構1号内集積2号検出状況



H-53区埋土内 溝状遺構1号内石列1検出状況



I-59・60区埋土内 溝状遺構1号内石列2検出状況



I-59区埋土内 溝状遺構1号断面状況（東から）



I-59区 溝状遺構1号南側延長部（推定）



H・I-51～55区 溝状遺構1号完掘状況









G ~ I-63・64区Ⅲ～Ⅵ層上面 溝状遺構4号検出状況



G ~ I-63・64区Ⅲ～Ⅵ層上面 溝状遺構4号道跡完掘状況



F-63・64区 溝状遺構4号内集積3号検出状況




H-63・64区 溝状遺構4号内集積4号検出状況




G-64区 溝状遺構4号内石列3検出状況



G・H-63区 溝状遺構4号内石列4検出状況




G-63・64区 溝状遺構 4号断面状況（南から）



I-63・64区 溝状遺構 4号断面状況（北から）




G～I-63・64区 溝状遺構 4号完掘状況




G-64～67区Ⅵ層上面 溝状遺構 5号検出状況



G-64～67区Ⅵ層上面 溝状遺構 5号断面状況




G-64～67区 溝状遺構 5号内遺物出土状況



G-64～67区Ⅵ層上面 溝状遺構 5号完掘状況



D～F-67～69区VI層上面 溝状遺構6・7号周辺遺構検出状況



D-68区 溝状遺構6号断面状況（西から）



D・E-67～69区VI層上面 溝状遺構6号完掘状況



F-67区 溝状遺構7号断面状況（南から）



E～G-67・68区VI層上面 溝状遺構7号完掘状況



D～F-65～69区VI層上面 ピット完掘状況



D～H-69～74区 ピット完掘状況

ピット完掘状況




H-46区Ⅵ層上面 製鉄炉 1号検出状況



H-46区Ⅵ層上面 製鉄炉 1号調査状況



H-46区Ⅵ層上面 製鉄炉 1号断面状況



H-46区Ⅵ層上面 製鉄炉 1号完掘状況



D-47区Ⅵ層上面 製鉄炉 2号断面状況




D-47区Ⅵ層上面 製鉄炉 2号完掘状況



D・E-47区Ⅵ層上面 製鉄炉 3号調査状況



D・E-47区Ⅵ層上面 製鉄炉 3号断面状況



D・E-47区Ⅵ層上面 製鉄炉 3号完掘状況



D-47区Ⅵ層上面 製鉄炉 4号完掘状況




D・E-47区Ⅵ層上面 土坑51号断面状況



D・E-47区Ⅵ層上面 土坑51号完掘状況



D・E-47区Ⅵ層上面 土坑51号および竈座完掘状況



E-47区Ⅵ層上面 土坑54号調査状況



E-47区Ⅵ層上面 土坑54号完掘状況




D-47区Ⅵ層上面 土坑49号（鞴座）断面状況



D-47区Ⅵ層上面 土坑49号（鞴座）完掘状況



D・E-47区Ⅵ層上面 土坑50号（鞴座）断面状況



D・E-47区Ⅵ層上面 土坑50号（鞴座）完掘状況



D・E-49～51区Ⅵ層上面 炉跡・ピット群完掘状況





縄文時代の遺物②
























公益財団法人鹿児島県文化振興財団埋蔵文化財調査センター発掘調査報告書（61）
南九州西回り自動車道（阿久根川内道路）建設に伴う埋蔵文化財発掘調査報告書

北山遺跡 2

発行年月 2025 年 3 月

編集・発行 鹿児島県教育委員会
公益財団法人鹿児島県文化振興財団埋蔵文化財調査センター
〒 899-4318 鹿児島県霧島市国分上野原縄文の森 2 番 1 号
TEL 0995-70-0574 FAX 0995-70-0576

印刷 株式会社 あすなろ印刷
〒 890-0041 鹿児島県鹿児島市城西 2-2-36-205
TEL 099-214-3757 FAX 099-214-3758



鹿児島県