

# 写真図版



図版1 西谷発掘調査風景写真

① 西谷発掘調査前風景  
④ 調査区1完掘状況

② 調査区1・2発掘調査風景  
⑤ 調査区2土層断面

③ 調査区2完掘状況  
⑥ 西台地側土層断面



図版2 西台地発掘調査風景写真(1)



①西台地発掘調査前風景 ②西台地地表土剥ぎ後風景  
④Ⅱ層(二次シルス層)検出状況 ⑤西台地南壁土層断面  
③西台地北端から西谷と愛宕山を望む



図版3 西台地発掘調査風景写真(2)

①掘立柱建物跡1号完掘状況  
④掘立柱建物跡4号検出状況

②掘立柱建物跡2号完掘状況  
⑤掘立柱建物跡4号完掘状況

③掘立柱建物跡3号完掘状況  
⑥掘立柱5号検出状況

⑦掘立柱5号完掘状況



図版4 西台地発掘調査風景写真(3)

①掘立柱3号P3半載状況  
④掘立柱4号P2完掘状況

②青磁(No22出土状況)  
⑤掘立柱4号P3完掘状況

③掘立柱4号P4半載状況  
⑥掘立柱5号P1半載状況

⑦柵列1・2完掘状況



図版5 西台地発掘調査風景写真(4)

① 土坑1号完掘状況  
④ 炉跡1号路床検出状況

② 土坑4号半載状況  
⑤ 炉跡1号完掘状況

③ 溝完掘状況(北側から)



図版6 西台地発掘調査風景写真(5)

① 炉跡2号完掘状況  
⑤ 炉跡6号半載状況

② 炉跡3号完掘状況  
⑥ 炉跡6号完掘状況


③ 炉跡4号完掘状況  
⑦ 炉跡5・6号検出状況および大型土坑




図版7 西台地発掘調査風景写真(6)



①



②



③



④



⑤



⑥



⑦

① 炉跡7号完掘状況  
④ 炉跡10号検出状況

② 炉跡8号完掘状況  
⑤ 炉跡10号半載状況

③ 炉跡9号完掘状況  
⑥ 炉跡10号路床完掘状況

⑦ 炉跡11号完掘状況

図版8 西台地発掘調査風景写真(7)

① 西台地遺構検出状況(航空写真)



② 発掘調査風景



③ 三木靖先生指導風景




④ 虎口状遺構完掘状況(航空写真)



図版9 西台地発掘調査風景写真(8)

- ① 西台地調査前風景（東谷より望む）
- ② 大型土坑調査風景
- ③ 大型土坑および入口調査風景
- ④ 西台地排土搬出状況
- ⑤ 大型土坑半載状況
- ⑥ 通路状遺構埋土堆積状況
- ⑦ 通路状遺構完掘状況



図版10 東台地発掘調査風景写真

① 東台地遠景



② トレンチ14土層断面



③ トレンチ15集石検出状況



④ トレンチ16土層断面



⑤ トレンチ16完掘状況


























404



404 孔部拡大



401 先端拡大



402 先端拡大



①






②



③



④







公益財団法人鹿児島県文化振興財団埋蔵文化財調査センター発掘調査報告書（59）  
南九州西回り自動車道（阿久根川内道路）建設に伴う埋蔵文化財発掘調査報告書

## 新 城 跡

発 行 年 月      2025 年3月

編 集 ・ 発 行      鹿児島県教育委員会  
公益財団法人鹿児島県文化振興財団埋蔵文化財調査センター  
〒 899-4318 鹿児島県霧島市国分上野原縄文の森 2 番 1 号  
TEL 0995-70-0574    FAX 0995-70-0576

印                  刷      株式会社イースト朝日  
〒 891-0122 鹿児島県鹿児島市南栄 3 丁目 30-7  
TEL 099-266-5522    FAX 099-266-5523