

圖 版

図版 1 史跡西寺跡、西寺跡（42次）、平安京右京九条一坊十三町跡、唐橋遺跡 遺構



1. 1区全景 溝1検出・断割り状況（東から）



2. 1区 溝1瓦集中部検出状況（東から）



3. 1区北西壁（南東から）



4. 2区全景 溝13検出・断割り状況（東から）



1. 土塁盛土及び堀1（西から）




2. 堀1上層完掘状況（西から）



3. 堀1下層完掘状況（西から）



4. 堤断面（北東から）



5. 土塁盛土裾部断面（北東から）



6. 土塁盛土（北西から）



1. 調査区全景 SD2・SB48 掘削状況（南から）



2. 調査区全景 全遺構掘削状況（南から）




3. SD2 完掘状況（北西から）



4. SB48（南から）



5. SD 3 瓦検出状況（南西から）



6. SD3 瓦出土状況（南西から）



1



2



5



7



28 28墨書部



22



25



37



39



43



46



44



47



48



49



50



52



51



54




55




57



59



62




72



77



73



78



79




1. 第2面全景（北から）



2. 第1面全景（北から）




3. 第2面SD35完掘（南から）



4. 第2面SK24検出状況（東から）



5. 第2面SX37検出状況（東から）



1. 2区第1面全景（西から）



2. 2区第2面全景（西から）



3. 3区全景（南西から）



4. 5区西壁断面溝501（東から）



1. 3区全景（東から）




2. 3区葺石検出状況（東から）



3. 3区埴輪列西半部全景（南から）



4. 3区円形埴輪列西半部全景（北東から）



5. 3区土坑掘削状況（北東から）



6. 3区傾斜変換点A 検出状況（東から）



7. 4区全景（南西から）



8. 4区石検出状況（北から）



1. 灰釉陶器碗



2. 緑釉陶器碗



3. 円筒埴輪口縁部



4. 円筒埴輪底部



5. 円筒埴輪胴部



6. 円筒埴輪胴部



報告書抄録

| ふりがな | きょうとしないいせきはつくつちょうさほうこく れいわ6ねんど | | | | | | | |
|--|---|-----------------|-------------------------|----------------------|-----------------------|----------------------------------|--------------------|--------------------------|
| 書名 | 京都市内遺跡発掘調査報告 令和6年度 | | | | | | | |
| 副書名 | | | | | | | | |
| 巻次 | | | | | | | | |
| シリーズ名 | | | | | | | | |
| シリーズ番号 | | | | | | | | |
| 編著者名 | 馬瀬智光、西森正晃、熊井亮介、熊谷舞子、新田和央、黒須亜希子、清水早織、八軒かほり | | | | | | | |
| 編集機関 | 京都市文化市民局 文化芸術都市推進室 文化財保護課 | | | | | | | |
| 所在地 | 〒604-8571 京都市中京区寺町通御池上る上本能寺前町 488 番地 | | | | | | | |
| 発行機関 | 京都市文化市民局 | | | | | | | |
| 所在地 | 〒604-8571 京都市中京区寺町通御池上る上本能寺前町 488 番地 | | | | | | | |
| 発行年月日 | 西暦 2025 年（令和 7 年）3 月 28 日 | | | | | | | |
| 所収遺跡名 | 所在地 | コード | | 北緯 | 東経 | 調査期間 | 調査面積 | 調査原因 |
| | | 市町村 | 遺跡番号 | | | | | |
| へいあんきゆうぶらくいんあと 平安宮豊楽院跡、 ほうずいせいき 鳳瑞遺跡 | きょうとしなかがきょうく 京都市中京区 じゅうらくまわりにしまち 聚楽廻西町 186-9、198 | 26100 | 2 236 | 35 度 01 分 04 秒 | 135 度 44 分 23 秒 | 2024/7/22 ～ 2024/8/30 | 29 m ² | 個人住宅 |
| しせきさいじあと 史跡西寺跡、 さいじあと 西寺跡（42 次）、 へいあんきょううきょうくじょう 平安京右京九条 いちぼうじゅうさんちやうあと 一坊十三町跡、 からはいせき 唐橋遺跡 | きょうとしみなみくからはし 京都市南区唐橋 さいじちやう 西寺町 10-1 ほか | 26100 | A751 755 1 756 | 34 度 58 分 47 秒 | 135 度 44 分 11 秒 | 2023/12/5 ～ 2023/12/22 | 50 m ² | 史跡整備 |
| おどいあと 御土居跡 | きょうとしきたくたかがみね 京都市北区鷹峯 きゅうどいちやう 旧土居町 4-39 | 26100 | 149 | 35 度 02 分 42 秒 | 135 度 44 分 08 秒 | 2024/6/3 ～ 2024/6/21 | 26 m ² | 個人住宅 |
| きたしらかわはいじ 北白川廃寺、 かみばてちやういせき 上終町遺跡 | きょうとしさきやうくきたしらかわ 京都市左京区北白川 ひがしせのうちちやう 東瀬ノ内町 10-1 | 26100 | 397 400-1 | 35 度 02 分 01 秒 | 135 度 47 分 26 秒 | 2024/4/8 ～ 2024/5/20 | 119 m ² | 個人住宅 |
| 所収遺跡名 | 種別 | 主な時代 | | 主な遺構 | | 主な遺物 | | 特記事項 |
| 平安宮豊楽院跡、 鳳瑞遺跡 | 宮殿 集落 | 平安時代 江戸時代 | | 土坑 落込み | | 土師器、陶磁器、瓦 | | 江戸時代の土取穴を確認。 |
| 史跡西寺跡、 西寺跡（42 次）、 平安京右京九条 一坊十三町跡、 唐橋遺跡 | 寺院 都城 集落 | 平安時代 | | 溝、ピット | | 土師器、須恵器、瓦 | | 西築地の内溝を確認。 |
| 御土居跡 | 土塁 | 安土桃山時代 | | 土塁、堀、堤、 落込み | | 土師器、陶磁器 | | 御土居に関連する土 塁盛土、堀、堤を確認。 |
| 北白川廃寺、 上終町遺跡 | 寺院 集落 | 縄文時代 飛鳥～平安時代 | | 柱穴、溝、土坑、 掘立柱建物 | | 縄文土器、土師器、 須恵器、黒色土器、 施釉陶器、瓦 | | 北白川廃寺の西を限 る溝を検出。 |

報 告 書 抄 録

| ふ り が な | きょうとしないいせきはつくつちようさほうこく れいわ6ねんど | | | | | | | |
|---|--|-------------------------------|-------------------|---|-----------------------|---|--------------------|--|
| 書 名 | 京都市内遺跡発掘調査報告 令和6年度 | | | | | | | |
| 副 書 名 | | | | | | | | |
| 巻 次 | | | | | | | | |
| シ リ ー ズ 名 | | | | | | | | |
| シ リ ー ズ 番 号 | | | | | | | | |
| 編 著 者 名 | 馬瀬智光・西森正晃・熊井亮介・熊谷舞子・新田和央・黒須亜希子・清水早織・八軒かほり | | | | | | | |
| 編 集 機 関 | 京都市文化市民局 文化芸術都市推進室 文化財保護課 | | | | | | | |
| 所 在 地 | 〒604-8571 京都市中京区寺町通御池上る上本能寺前町 488 番地 | | | | | | | |
| 発 行 機 関 | 京都市文化市民局 | | | | | | | |
| 所 在 地 | 〒604-8571 京都市中京区寺町通御池上る上本能寺前町 488 番地 | | | | | | | |
| 発 行 年 月 日 | 西暦 2025 年（令和 7 年）3 月 28 日 | | | | | | | |
| 所 収 遺 跡 名 | 所 在 地 | コード | | 北緯 | 東経 | 調査期間 | 調査面積 | 調査原因 |
| | | 市町村 | 遺跡番号 | | | | | |
| やましなほんがんじなんでんあと 山科本願寺南殿跡 | きょうとしやましなくおとわ 京都市山科区音羽 伊勢宿町 32-53 | 26100 | 629 | 34 度 59 分 01 秒 | 135 度 49 分 18 秒 | 2024/4/3 ～ 2024/4/25 | 30 m ² | 個人住宅 |
| いわみじょうあと 石見城跡、 おおはらのいわみいせき 大原野石見遺跡、 ながおかきょううきょういちじょう 長岡京右京一条 しほうじゅうごちょうあと 四坊十五町跡 (右京第 1283 次) | きょうとしにしきょうくおほはらの 京都市西京区大原野 いわみちよう 石見町 318-3、319、 335、336-1 | 26100 | 1045 1046 3 | 34 度 56 分 53 秒 | 135 度 40 分 50 秒 | 2023/11/6 ～ 2023/12/15 | 212 m ² | 範囲確認 |
| やまださくらだにこふんぐん 山田桜谷古墳群 | きょうとしにしきょうくやまだ 京都市西京区山田 さくらだにちよう 桜谷町ほか | 26100 | 974 | 34 度 59 分 14 秒 | 135 度 41 分 04 秒 | 2024/2/1 ～ 2024/3/15 | 95 m ² | 範囲確認 |
| 所収遺跡名 | 種別 | 主な時代 | | 主な遺構 | | 主な遺物 | | 特記事項 |
| 山科本願寺南殿跡 | 邸宅 | 室町時代～江戸時代 江戸時代以降 | | 溝、ピット、 集石 | | 土師器、施釉陶器、 焼締陶器、染付 | | 山科本願寺南殿に関 連するとみられる溝 を確認。 |
| 石見城跡、 大原野石見遺跡、 長岡京右京一条 四坊十五町跡 (右京第 1283 次) | 集落 都城 城館 | 古墳時代 奈良時代（長岡京期） 鎌倉～室町時代 | | 竪穴建物、土坑、 柱穴、ピット、溝、 井戸、石敷遺構、 土壇状遺構、 | | 土師器、須恵器、 緑釉陶器、灰釉陶器、 瓦器、瓦質土器、 焼締陶器、施釉陶器、 土製品、砥石、鉄製品、 銭貨 | | 石見城の外郭裾をめ ぐる大溝と石敷遺構 を検出。室町時代の 居住域を確認。 |
| 山田桜谷古墳群 | 古墳 | 古墳時代 | | 古墳墳丘、葺石、 化粧土、平坦面、 円形埴輪列、 土壇状遺構、 傾斜変換点、 土坑、堀切 | | 灰釉陶器、緑釉陶器、 円筒埴輪、形象埴輪、 器財埴輪、石製品、 鉄製品、 | | 1 号墳の墳丘長、造 成面、前方部東側の 土壇状遺構、円形埴 輪列の規模と構造を 明らかにした。 |

京都市内遺跡発掘調査報告

令和6年度

発行日 2025年3月28日
発行 京都市文化市民局
編集 京都市文化市民局 文化芸術都市推進室 文化財保護課
住所 〒604-8571 京都市中京区寺町通御池上る
上本能寺前町488番地
TEL.(075)222-3130
印刷 三星商事印刷株式会社
〒602-8358 京都市上京区七本松通下長者町下る
三番町273
TEL.(075)467-5151