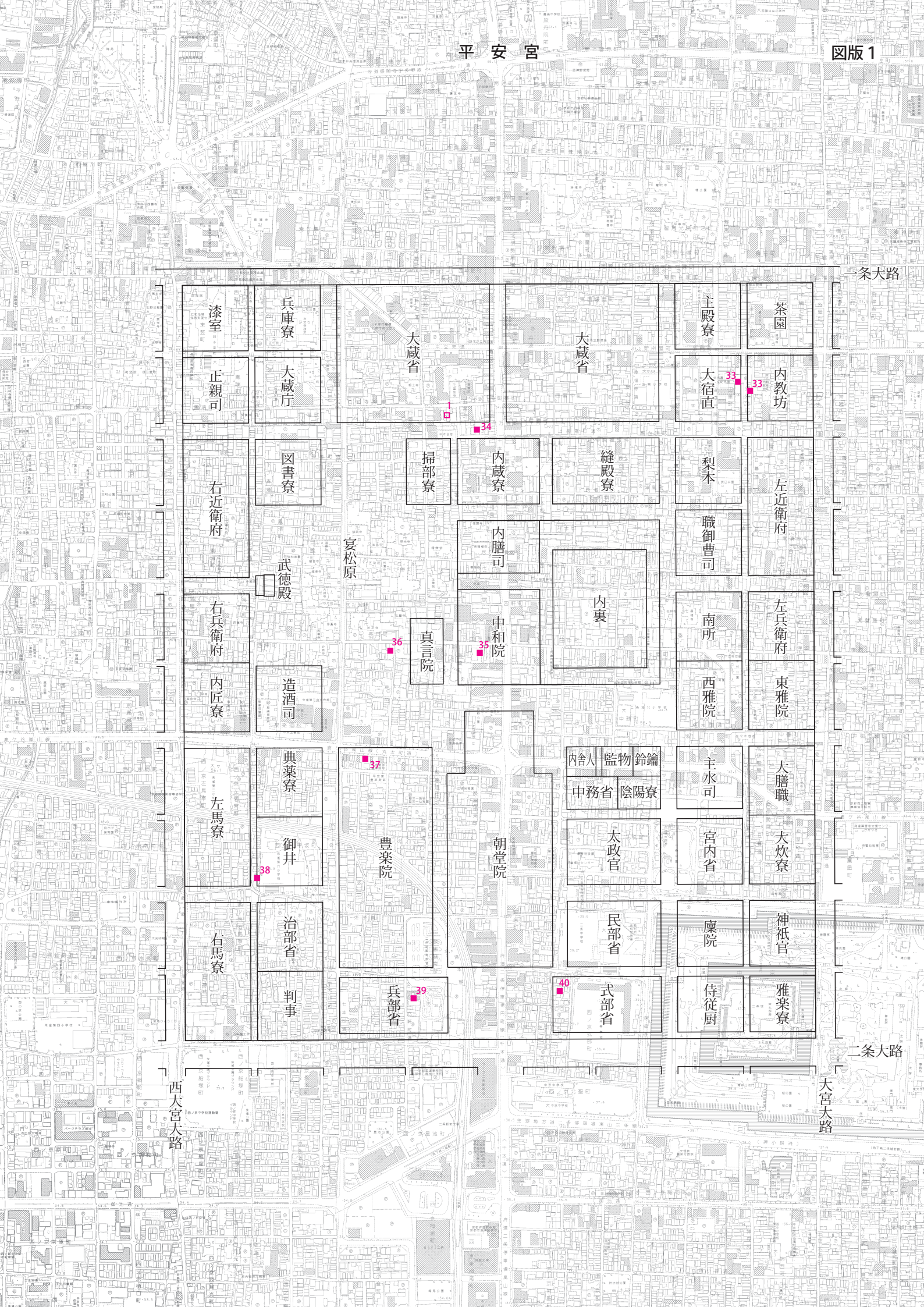


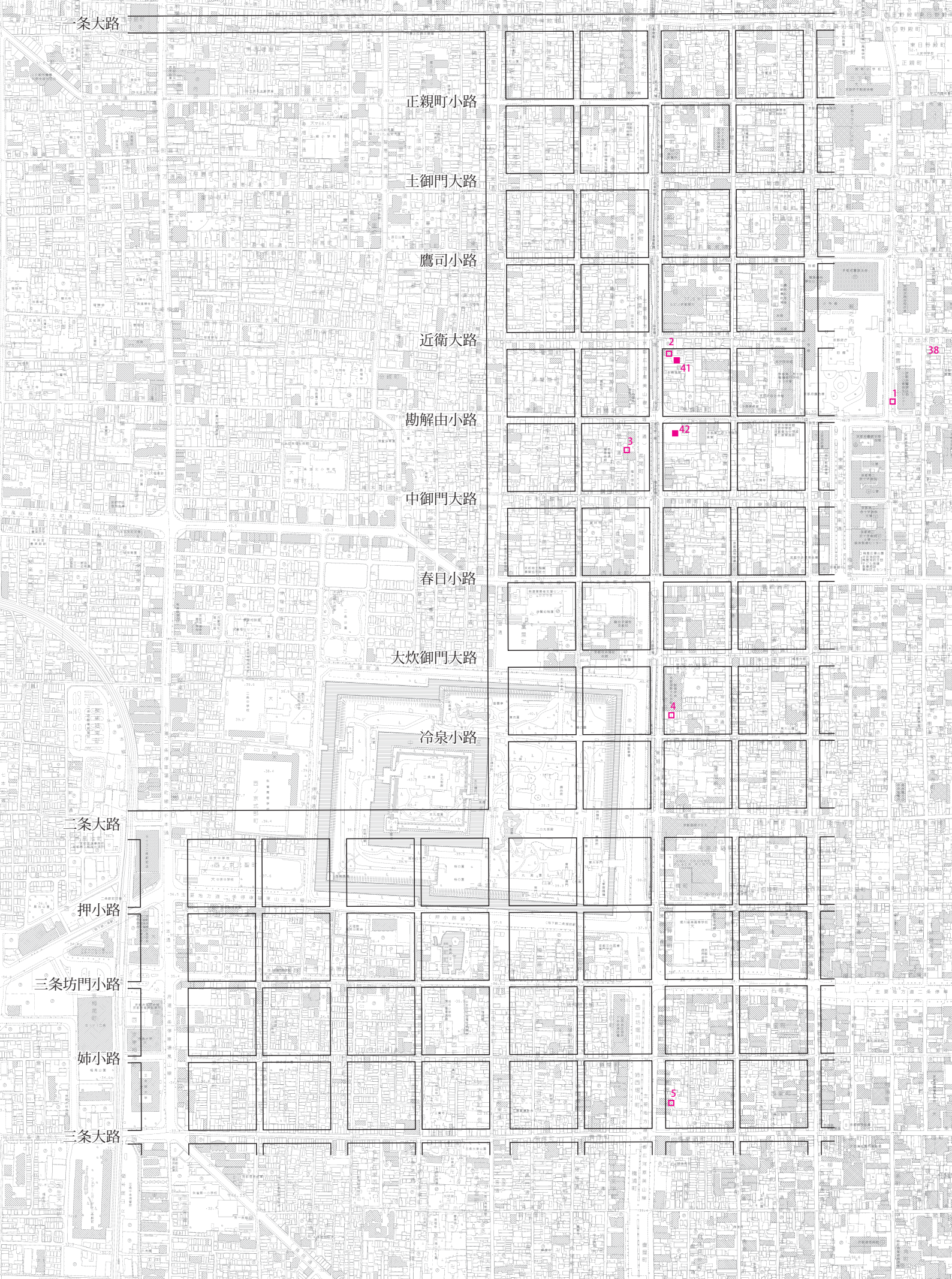
図

版

凡 例

- 令和6年1～3月（令和5年度） 試掘調査地点
- 令和6年4～12月（令和6年度） 試掘調査地点





一条大路

正親町小路

土御門大路

鷹司小路

近衛大路

勘解由小路

中御門大路

春日小路

大炊御門大路

冷泉小路

三条大路

押小路

三条坊門小路

姉小路

三条大路

平安京左京北辺～三条三・四坊

図版 3

一条大路

正親町小路

土御門大路

鷹司小路

近衛大路

勘解由小路

中御門大路

春日小路

大炊御門大路

冷泉小路

二条大路

押小路

三条坊門小路

姉小路

三条大路

東京極大路

富小路

万里小路

高倉小路

東洞院大路

烏丸小路

室町小路

町尻小路

西洞院大路

43

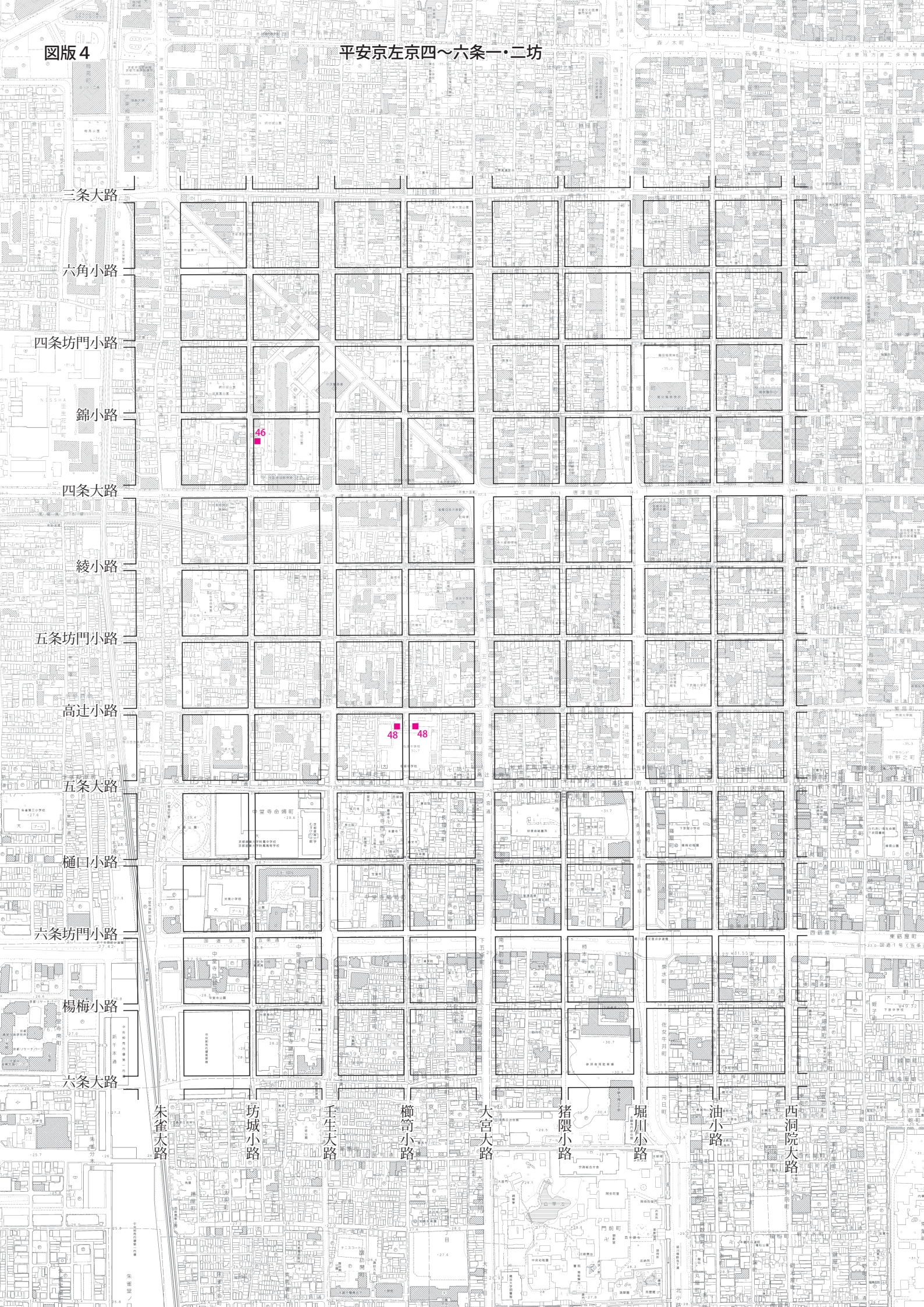
43

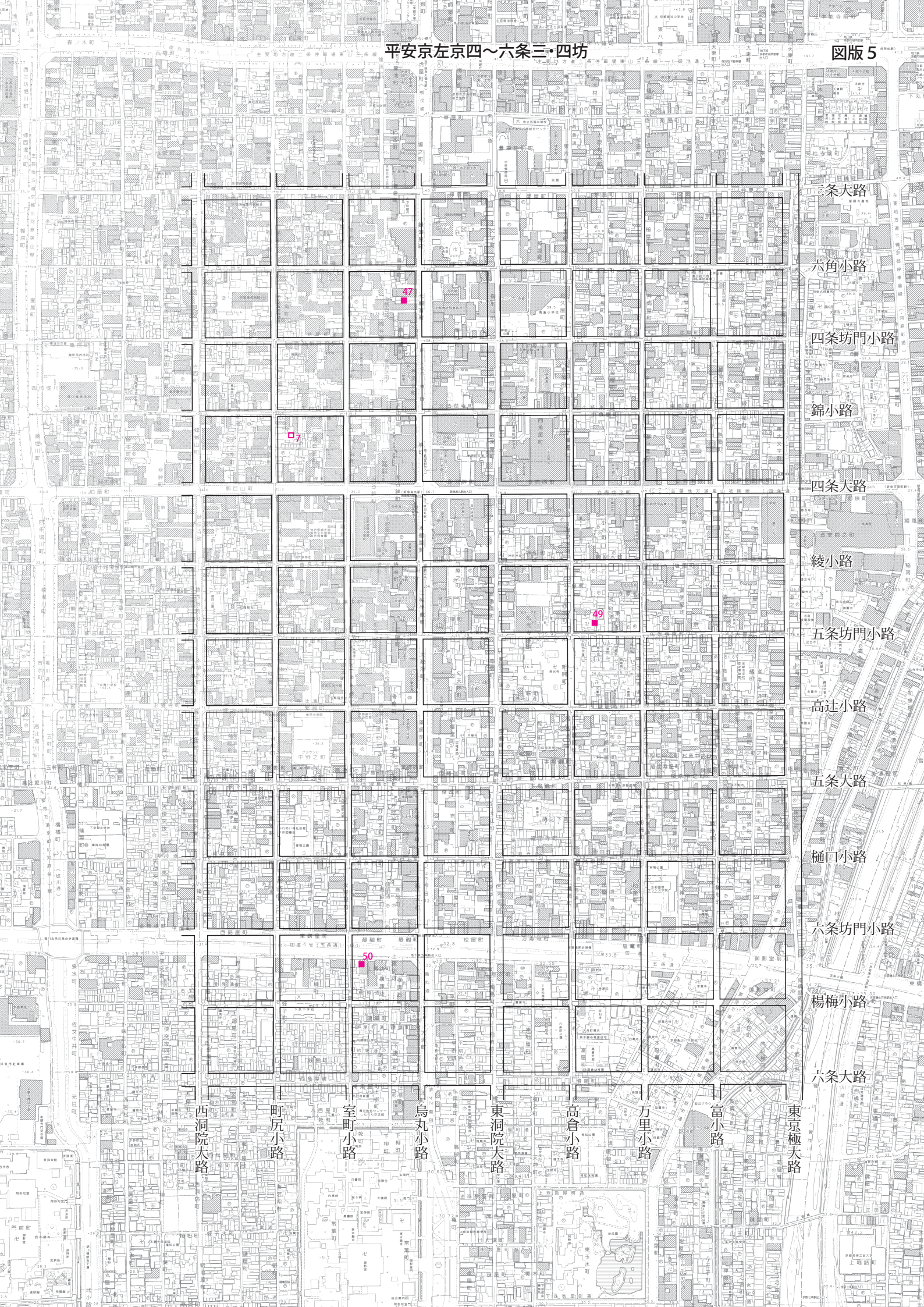
43

44

6

45





三条大路

六角小路

四条坊門小路

錦小路

四条大路

綾小路

五条坊門小路

高辻小路

五条大路

樋口小路

六条坊門小路

楊梅小路

六条大路

西洞院大路

町尻小路

室町小路

烏丸小路

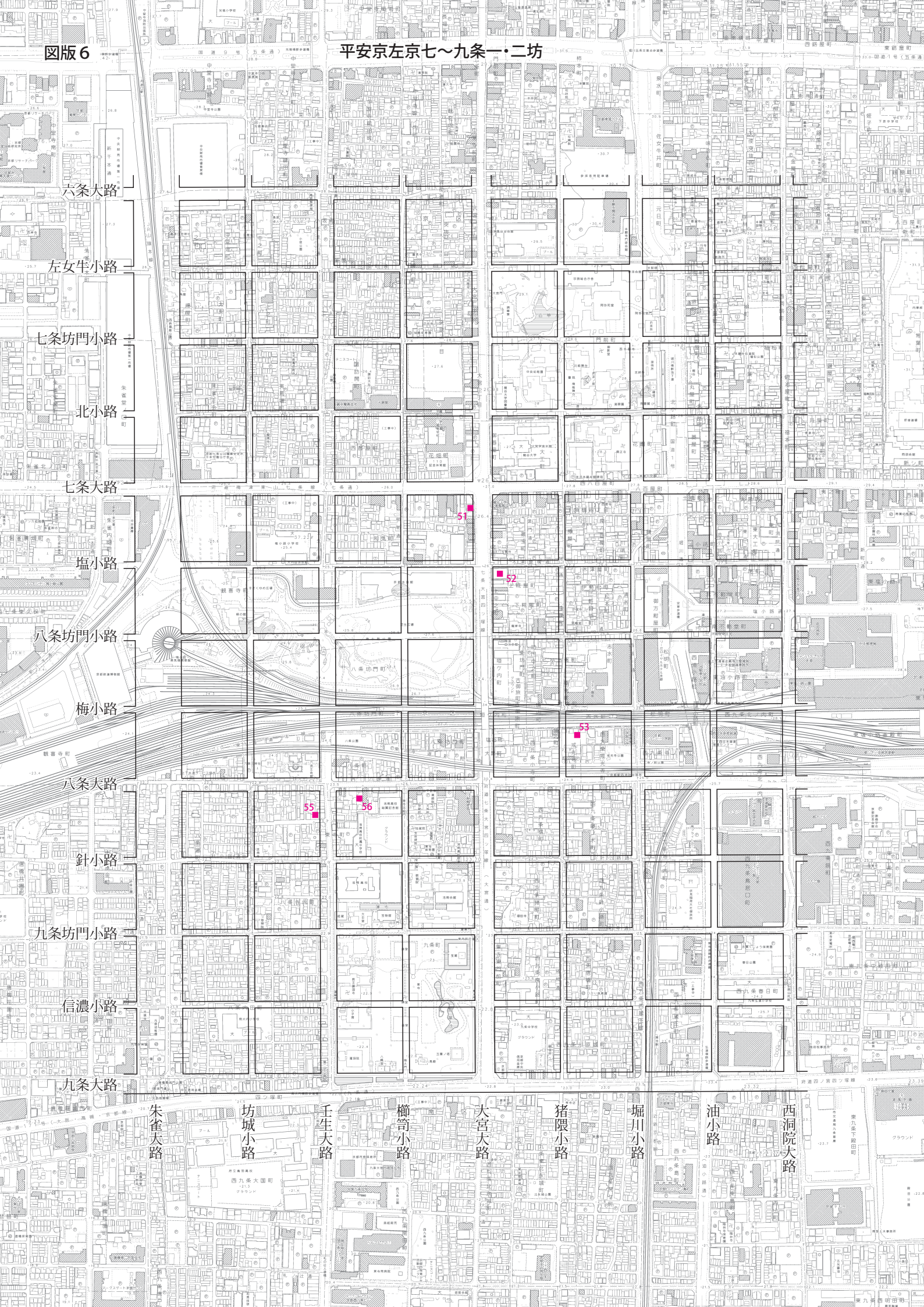
東洞院大路

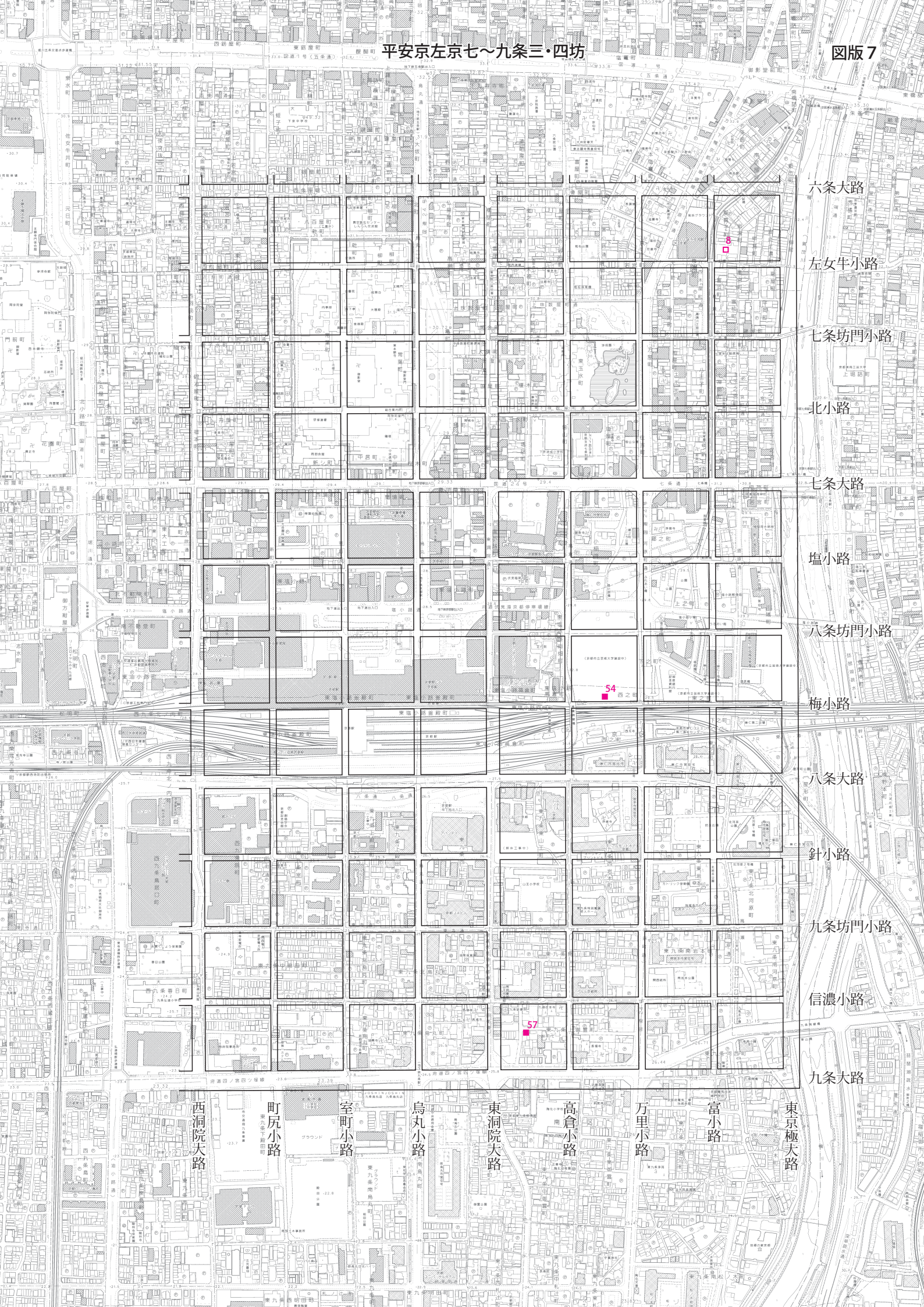
高倉小路

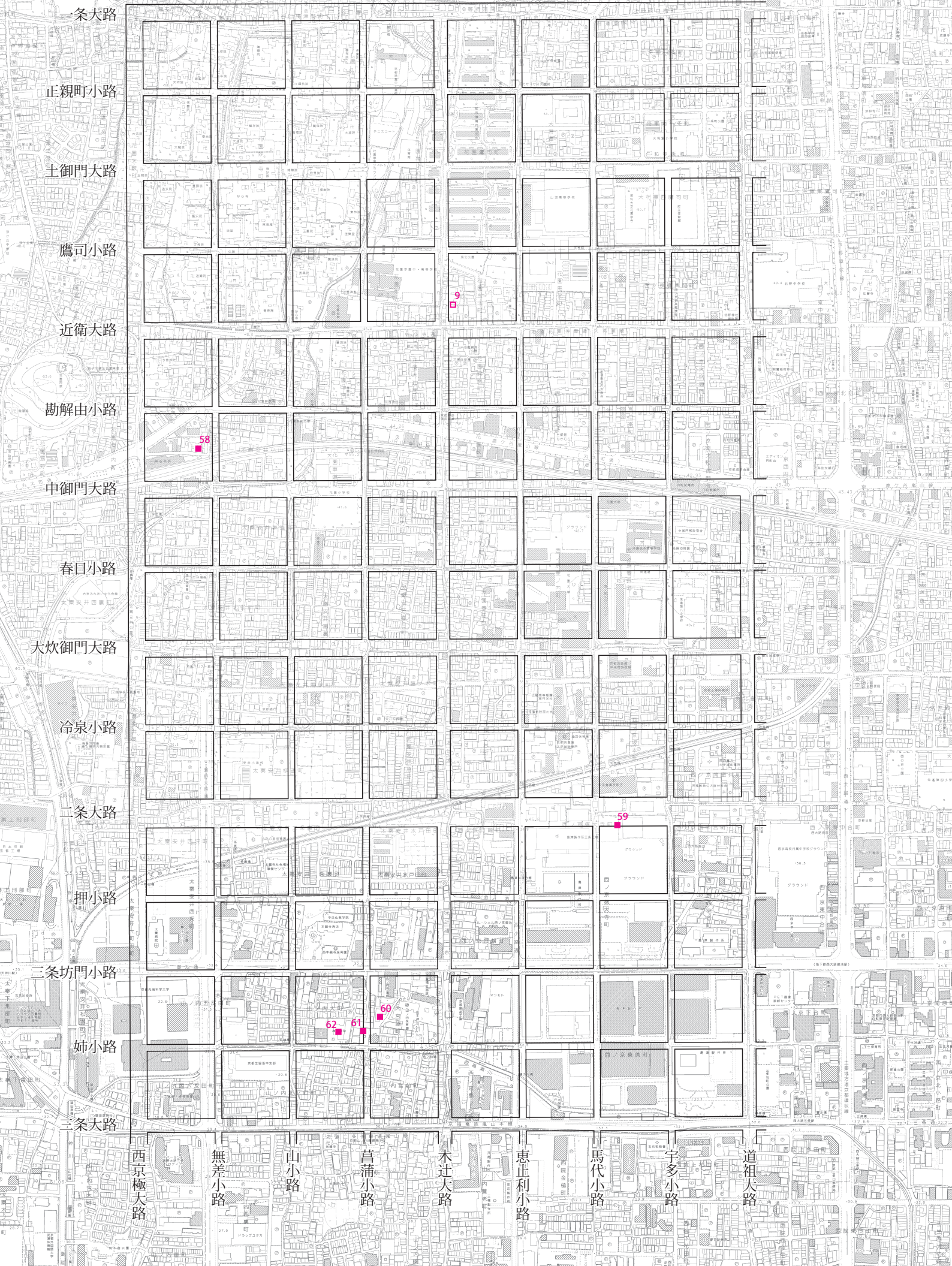
万里小路

富小路

東京極大路







条大路

正親町小路

土御門大路

鷹司小路

近衛大路

勘解由小路

中御門大路

春日小路

大炊御門大路

冷泉小路

条大路

押小路

三条坊門小路

姉小路

三条大路

道祖大路

野寺小路

西堀川小路

西朝負小路

西大宮大路

西櫛崎小路

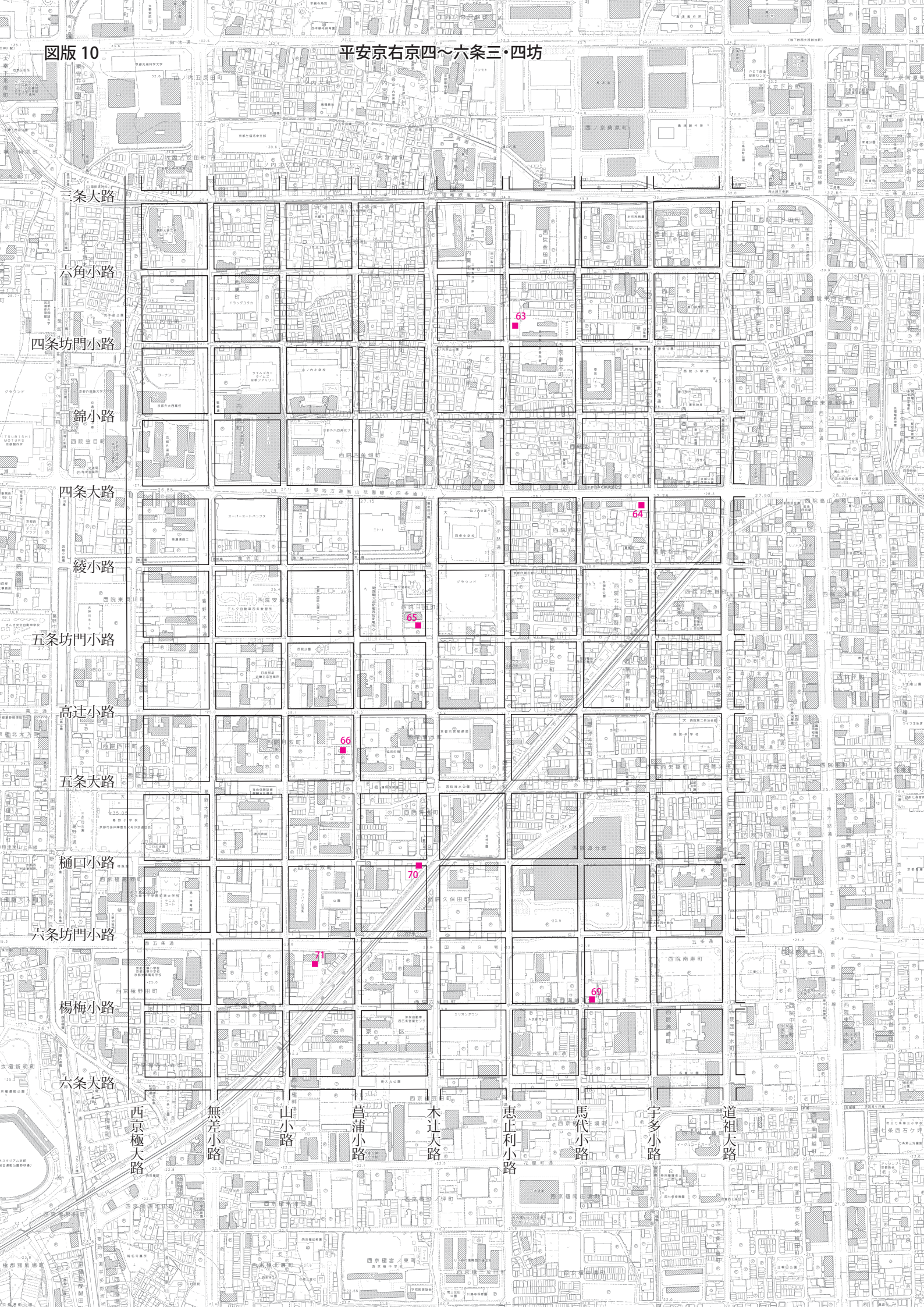
皇嘉門大路

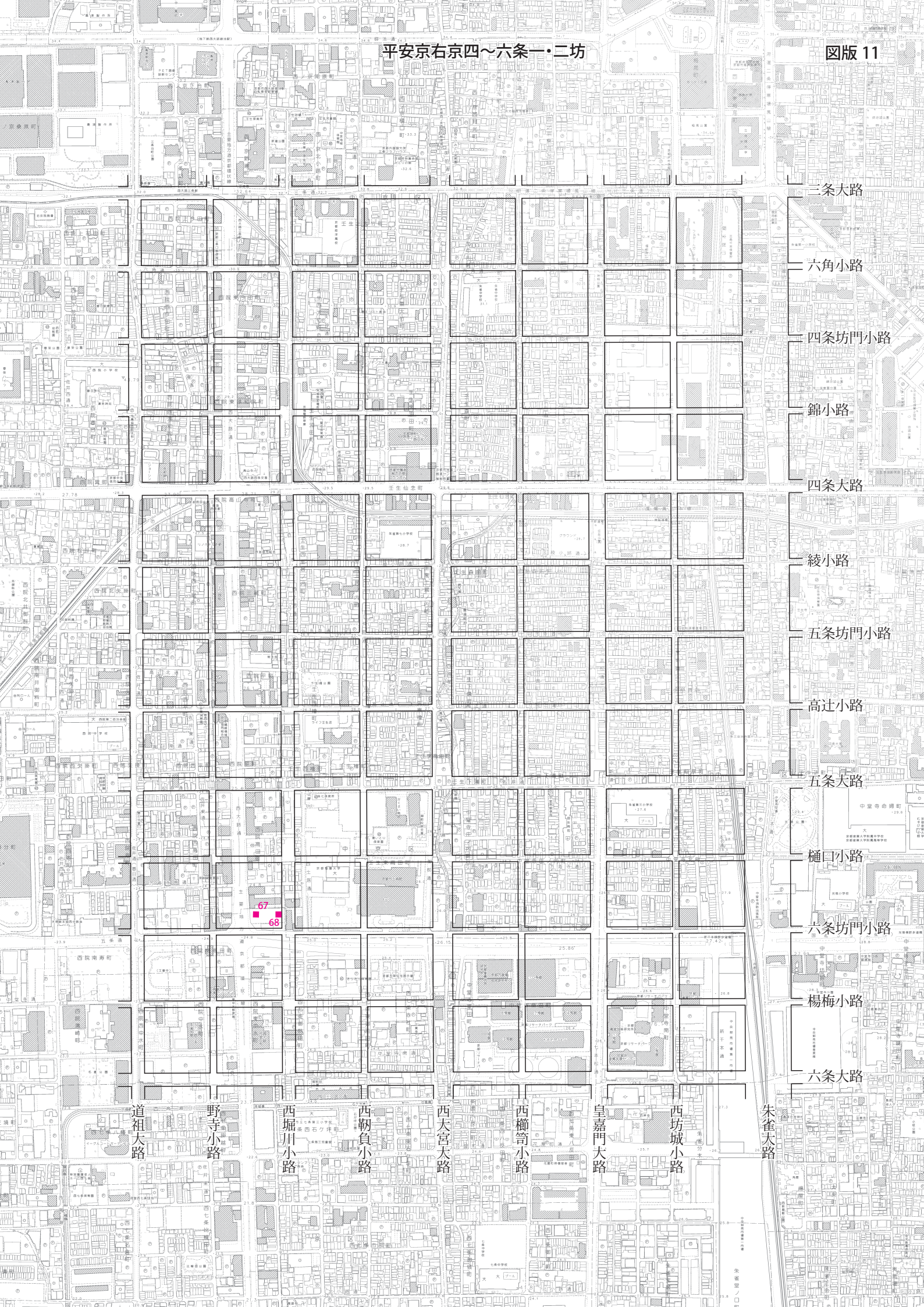
西坊城小路

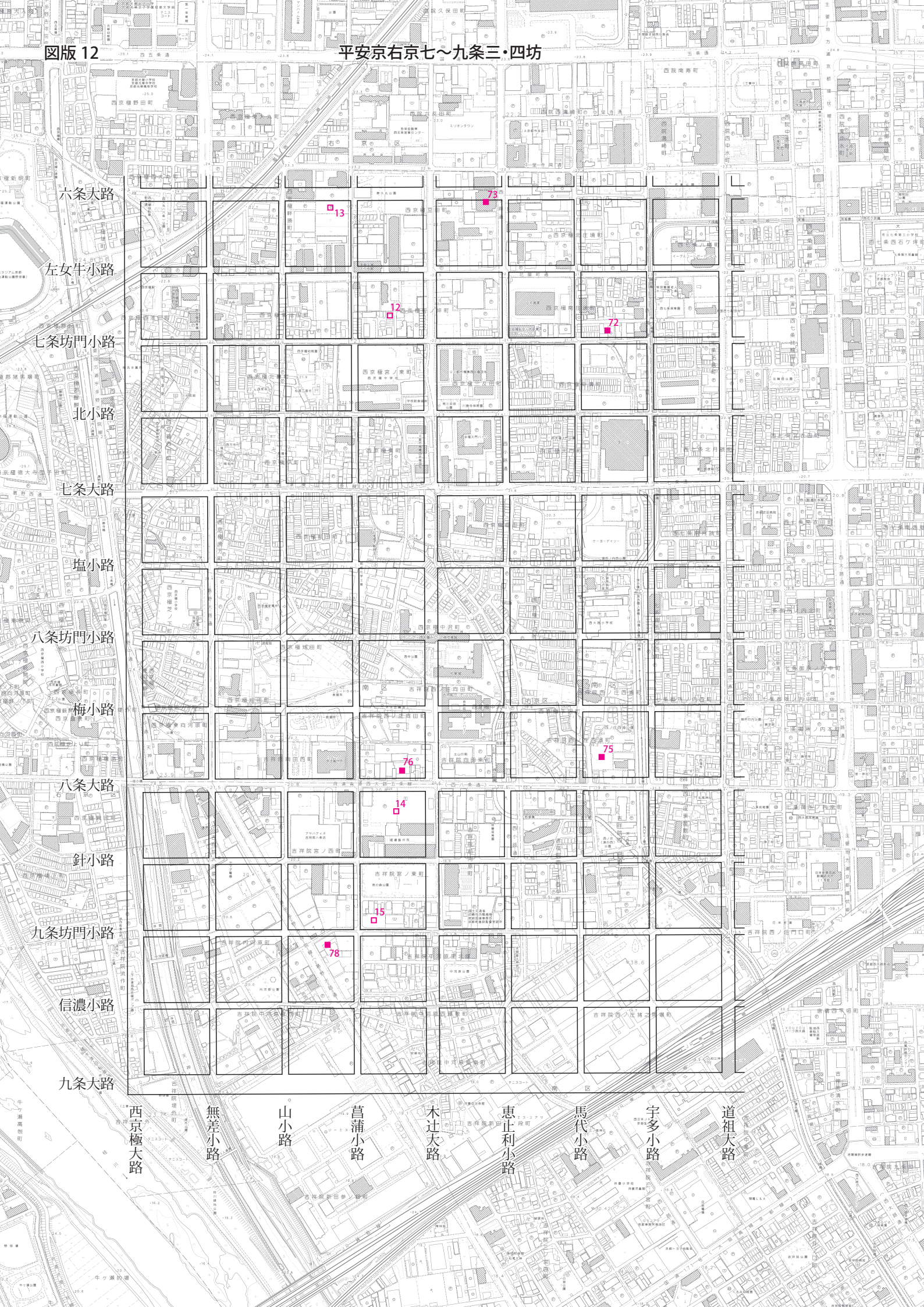
朱雀大路

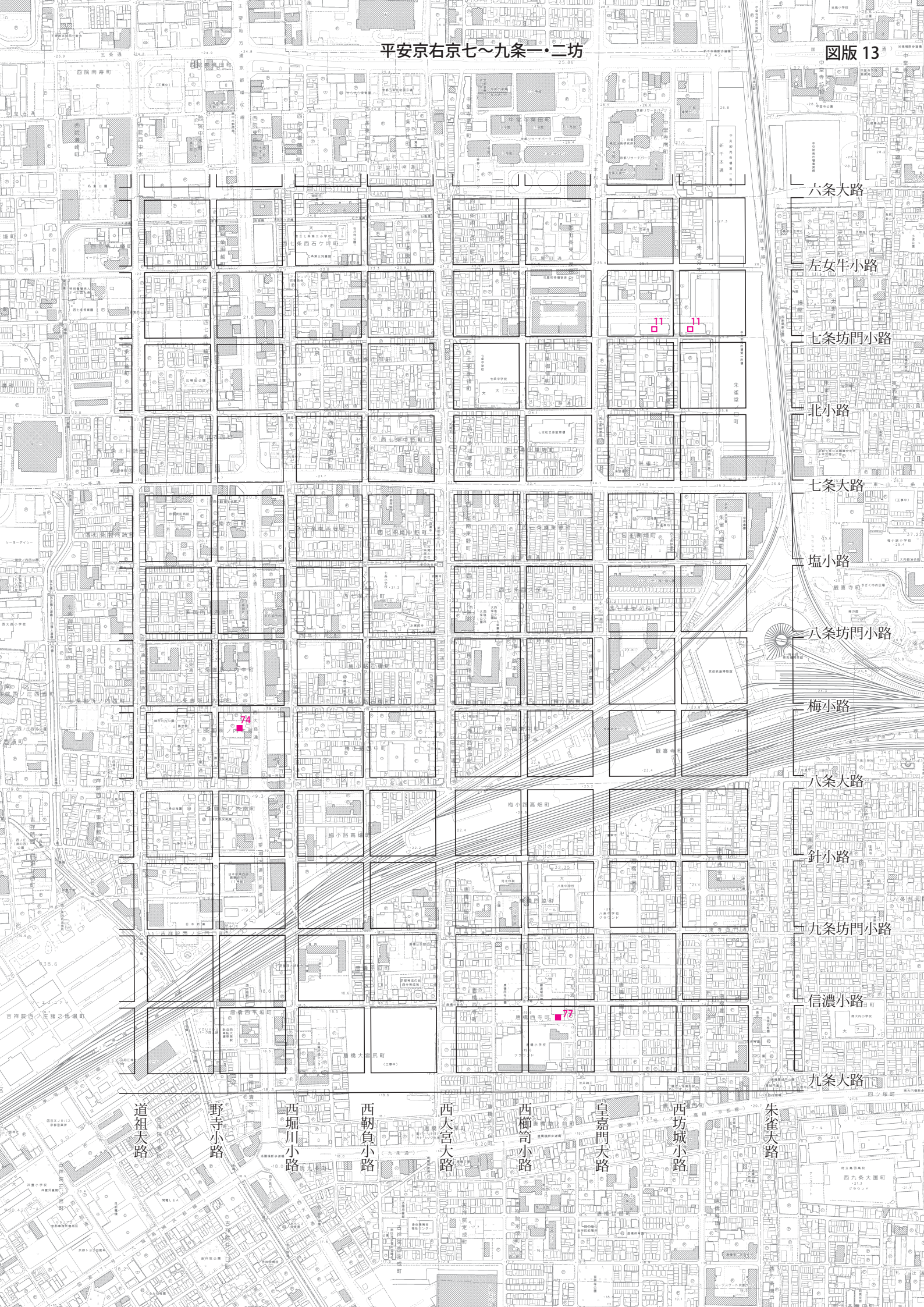
図版 10

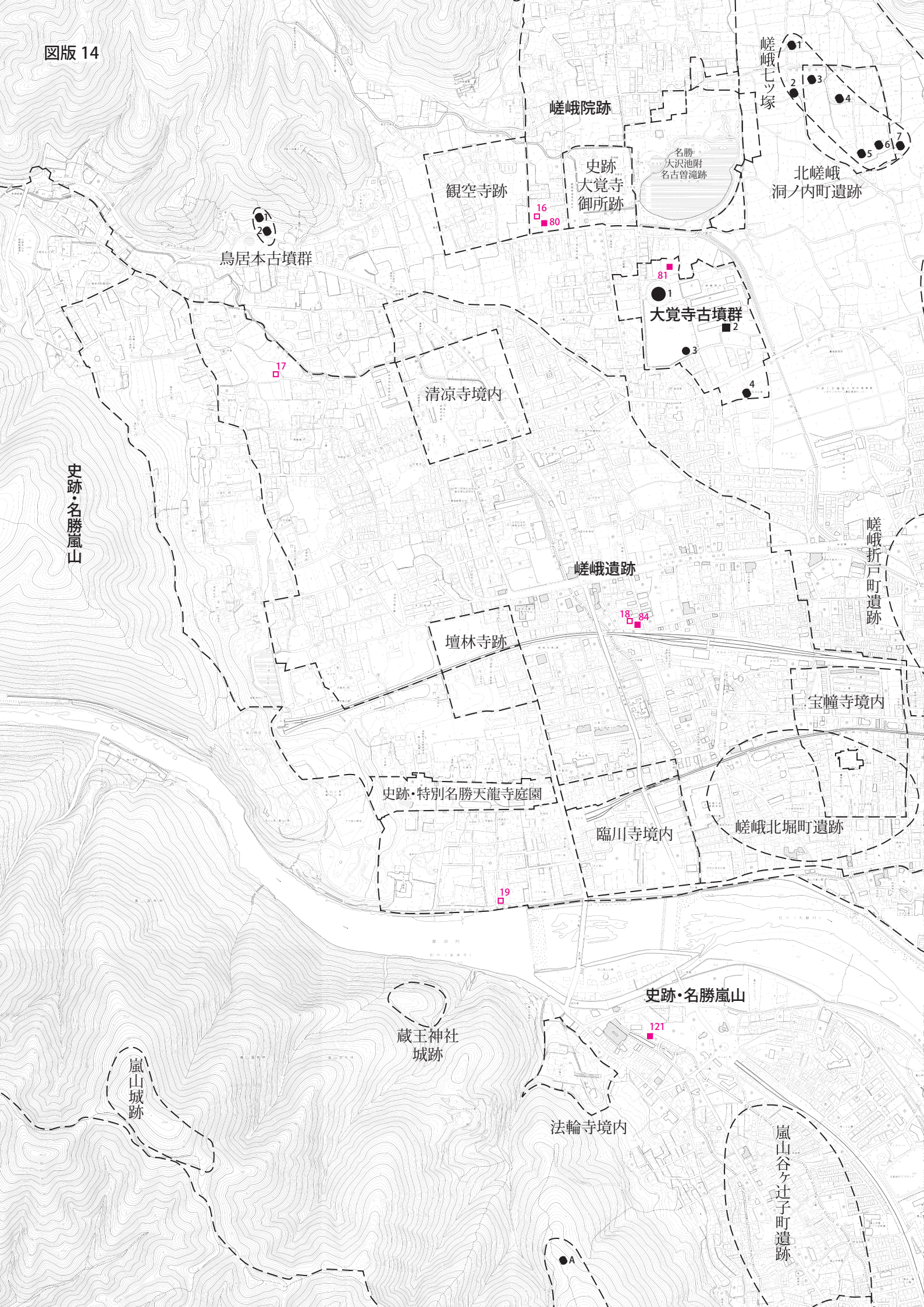
平安京右京四～六条三・四坊

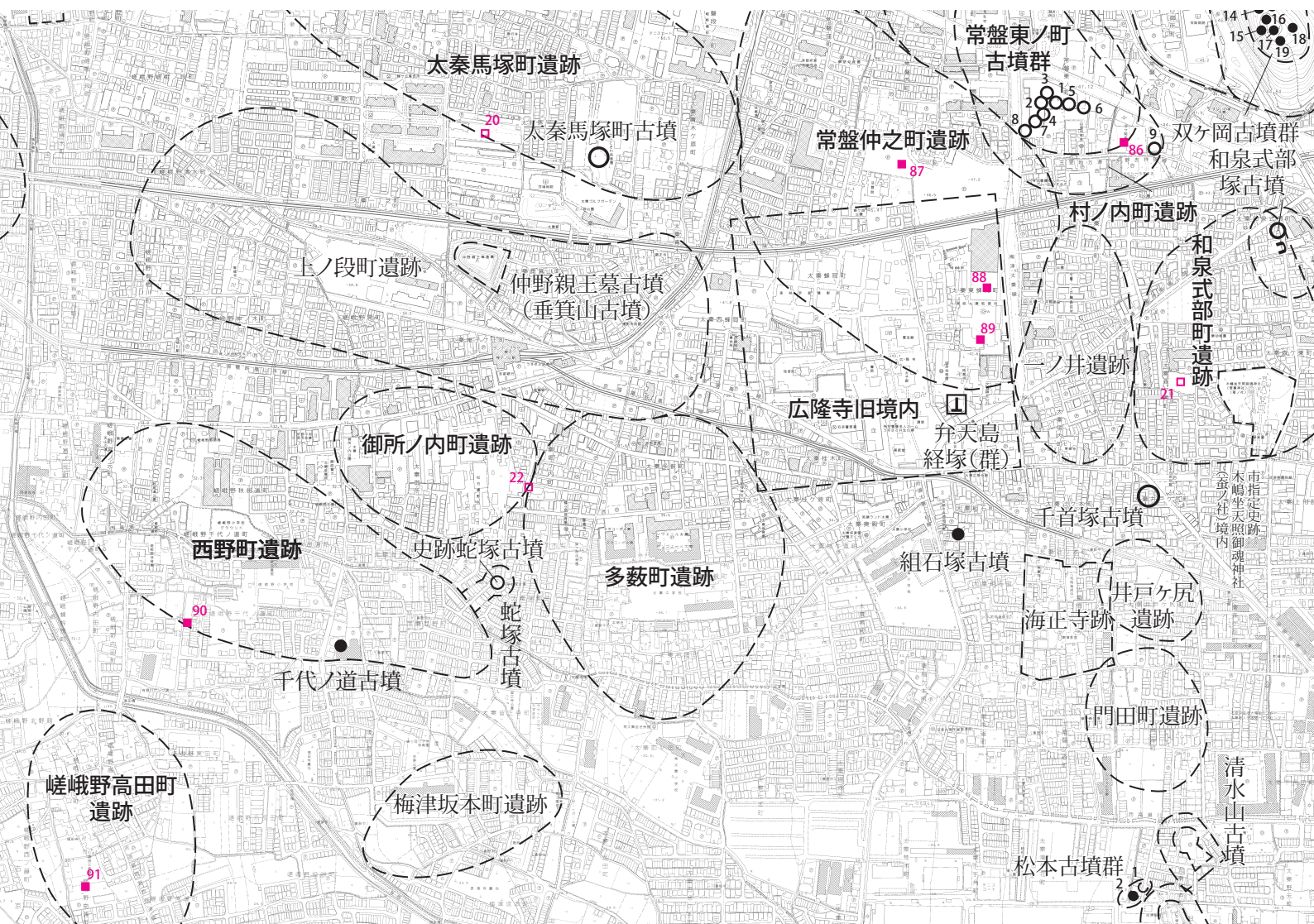
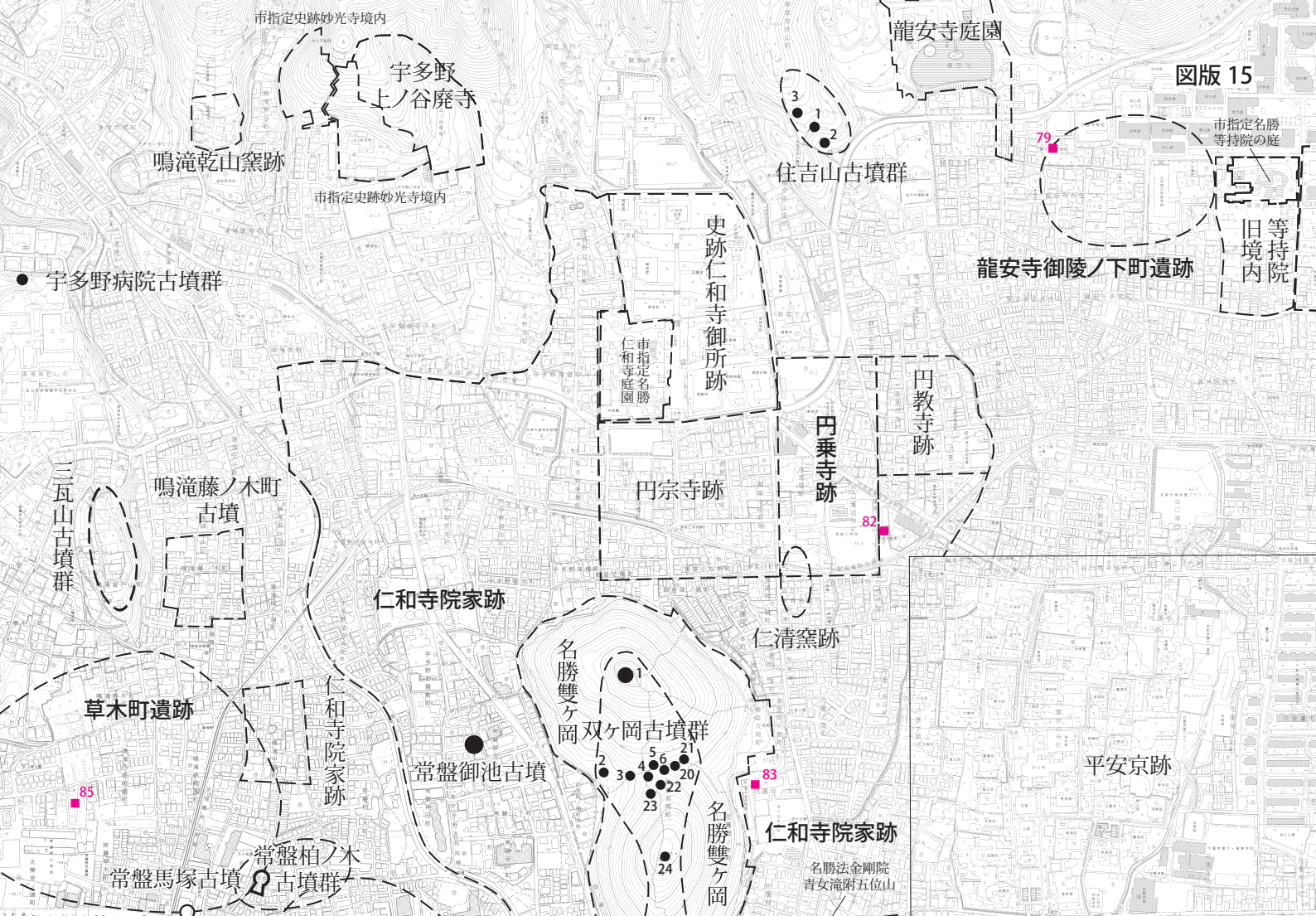




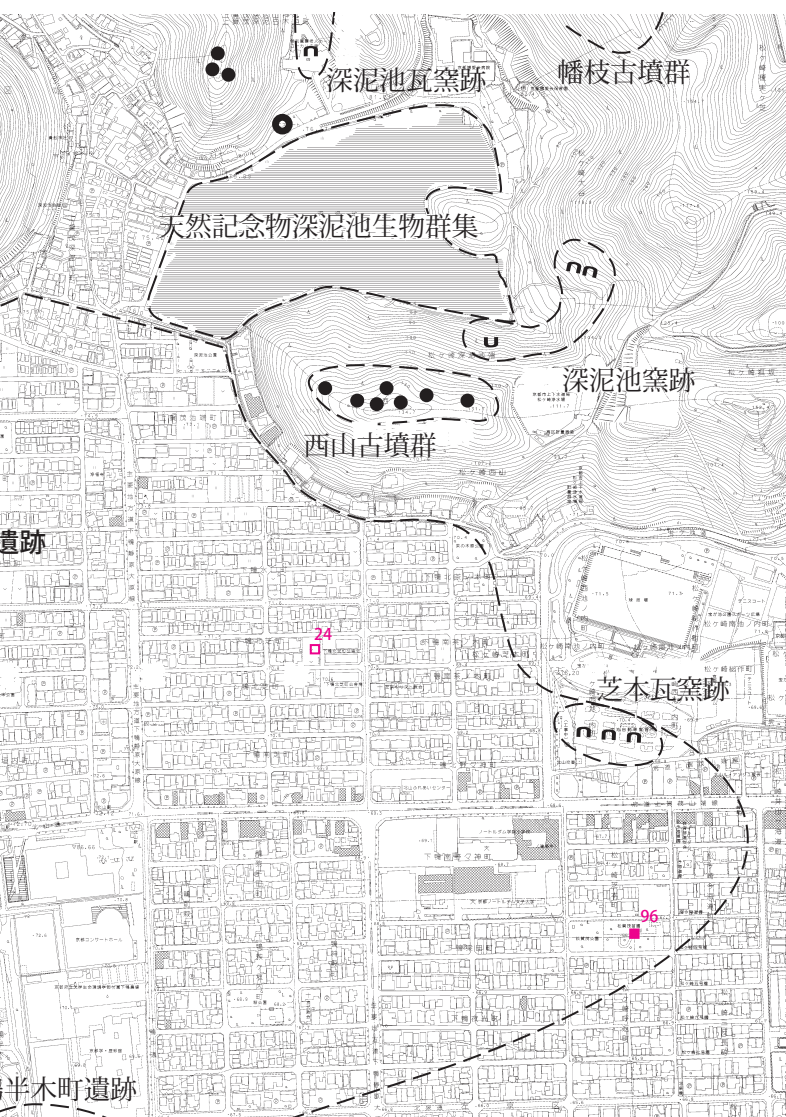
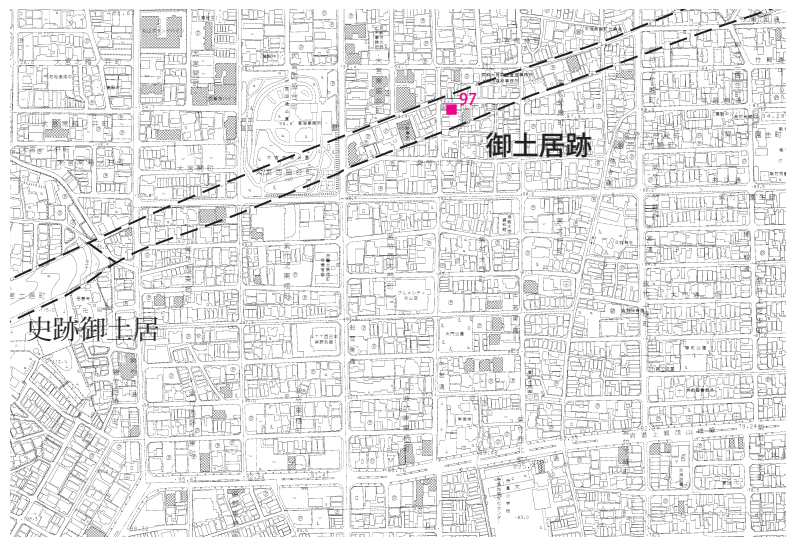
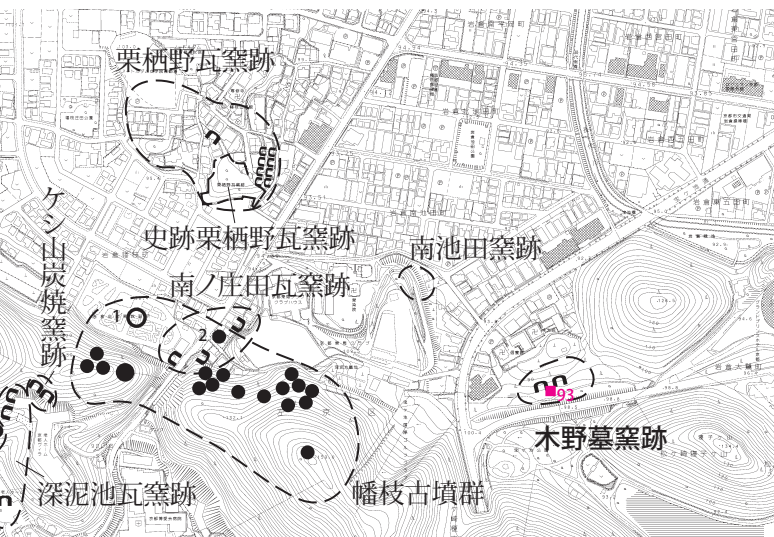


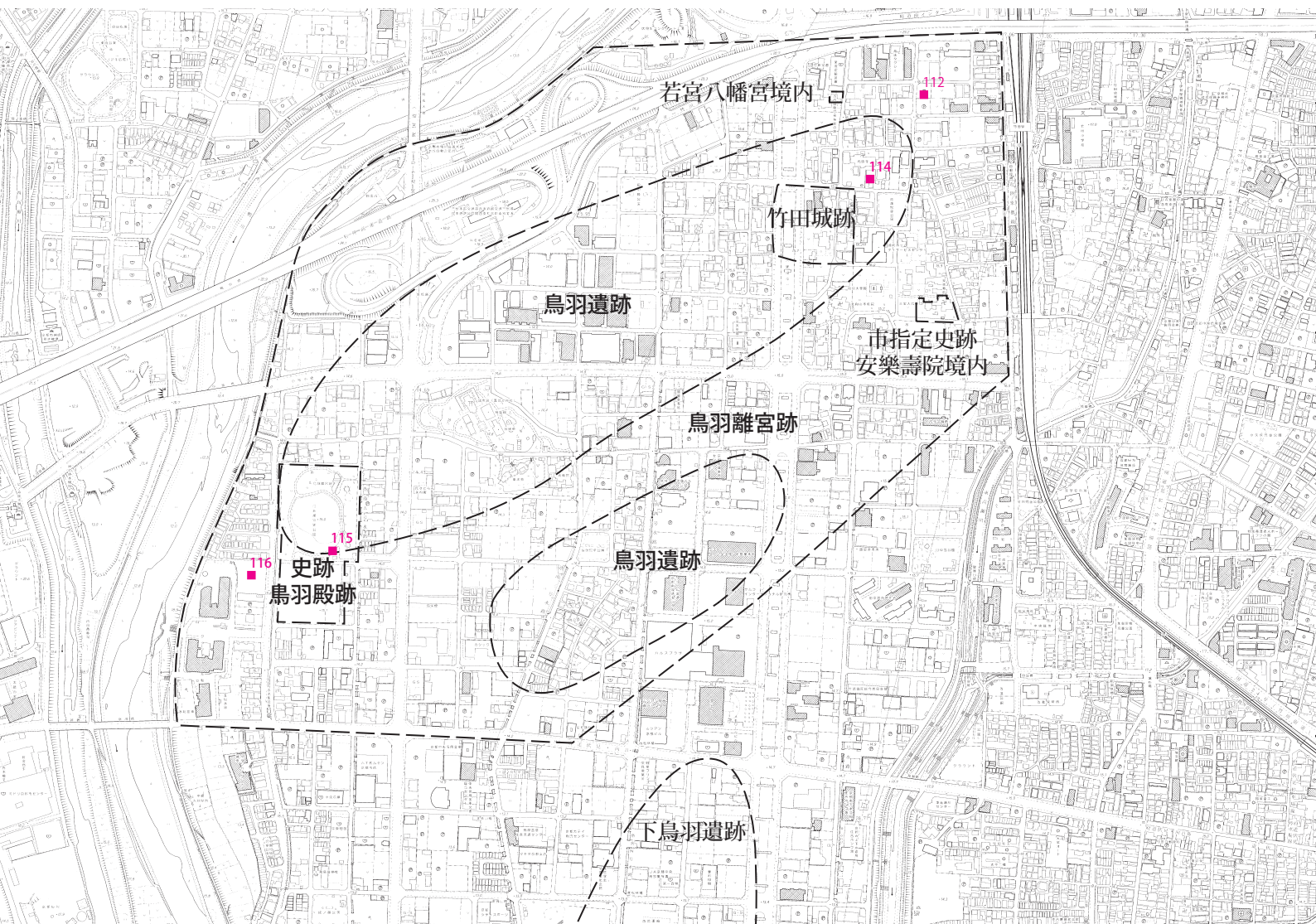
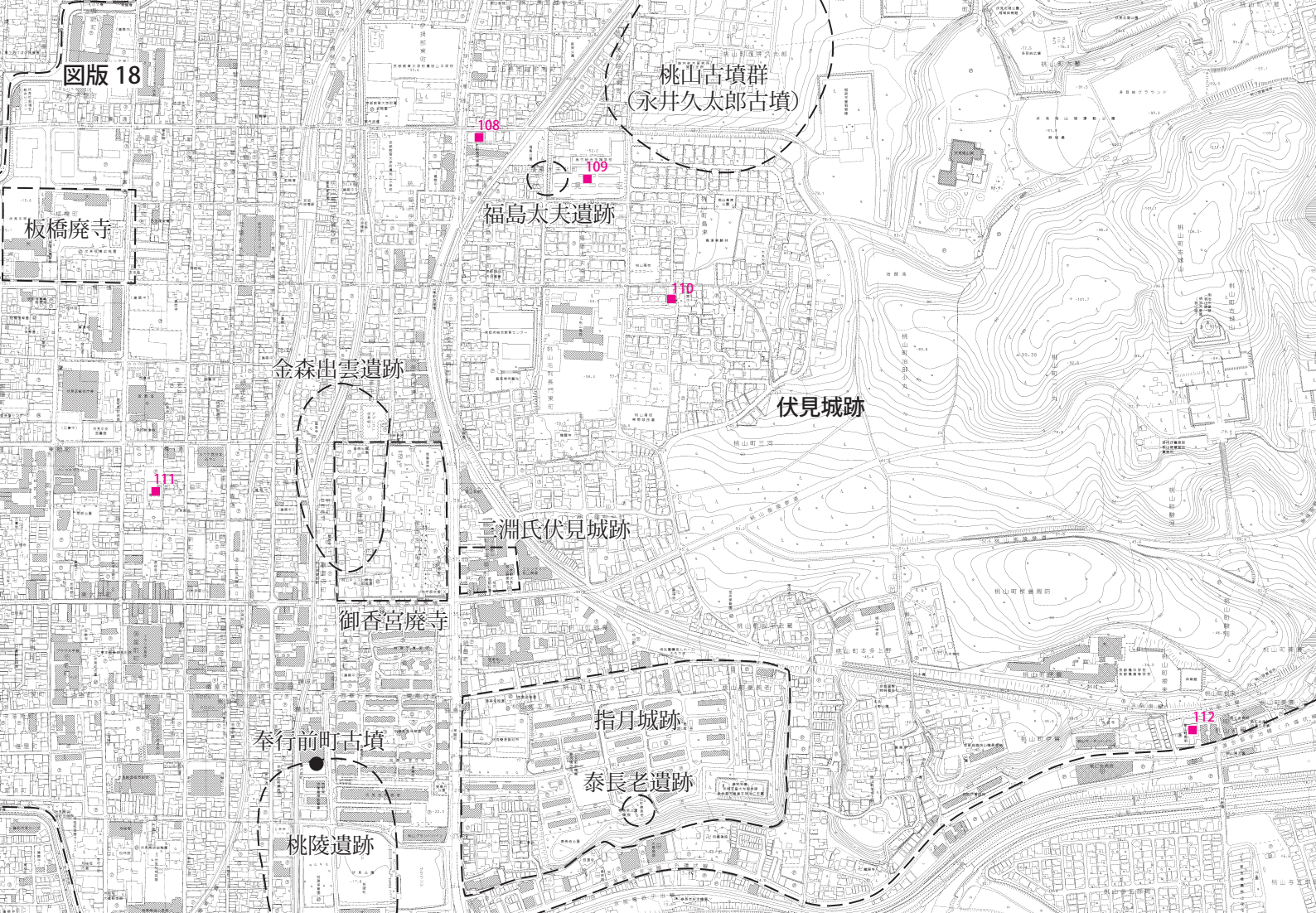


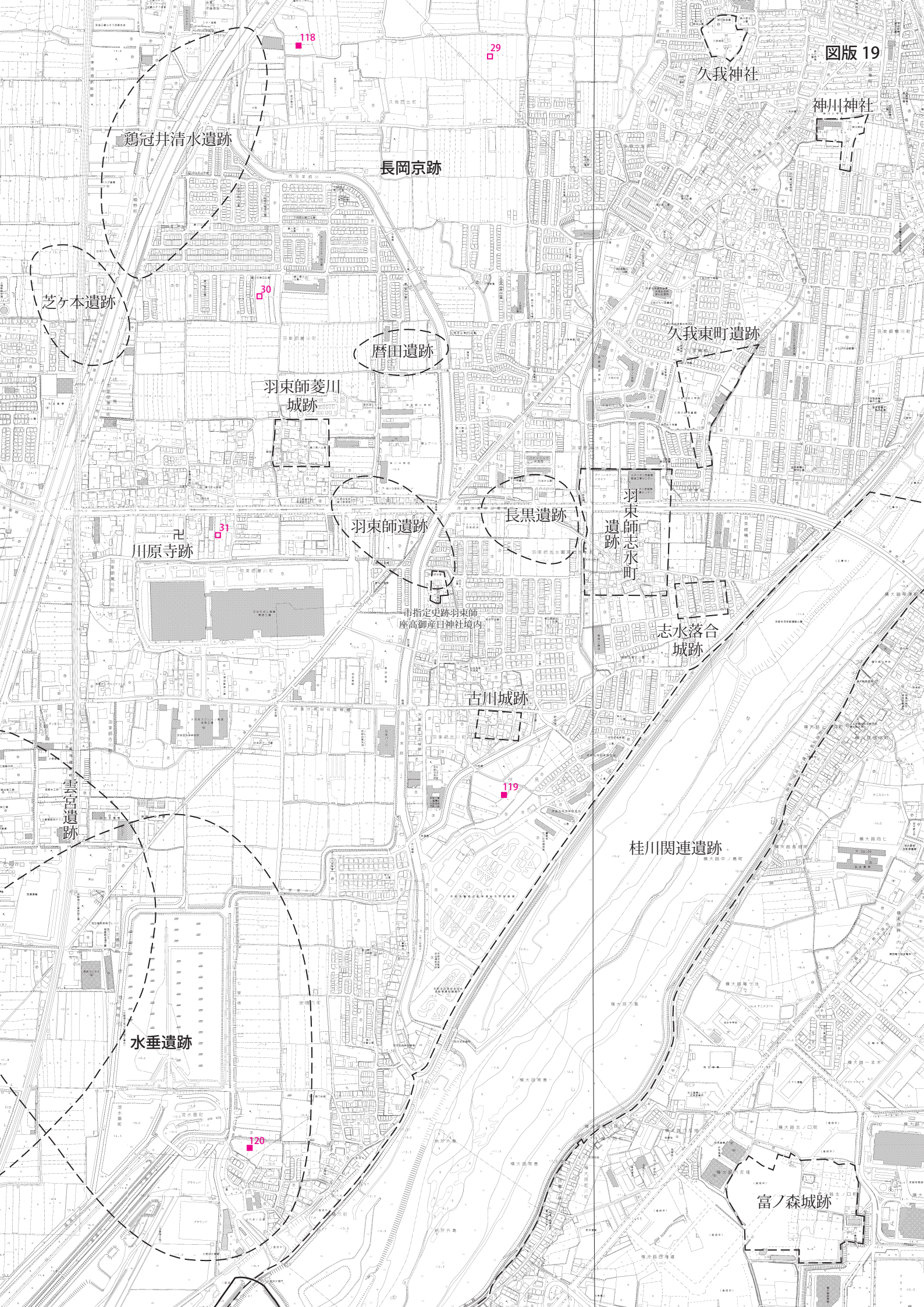




図版 16







久我神社

神川神社

鶏冠井清水遺跡

長岡京跡

芝ヶ本遺跡

暦田遺跡

久我東町遺跡

羽束師菱川
城跡

羽束師遺跡

長黒遺跡

羽束師志水町
遺跡

川原寺跡

志水落合
城跡

古川城跡

桂川関連遺跡

富ノ森城跡

水垂遺跡

雲宮遺跡

市指定史跡羽束師
座高御産日神社境内

118

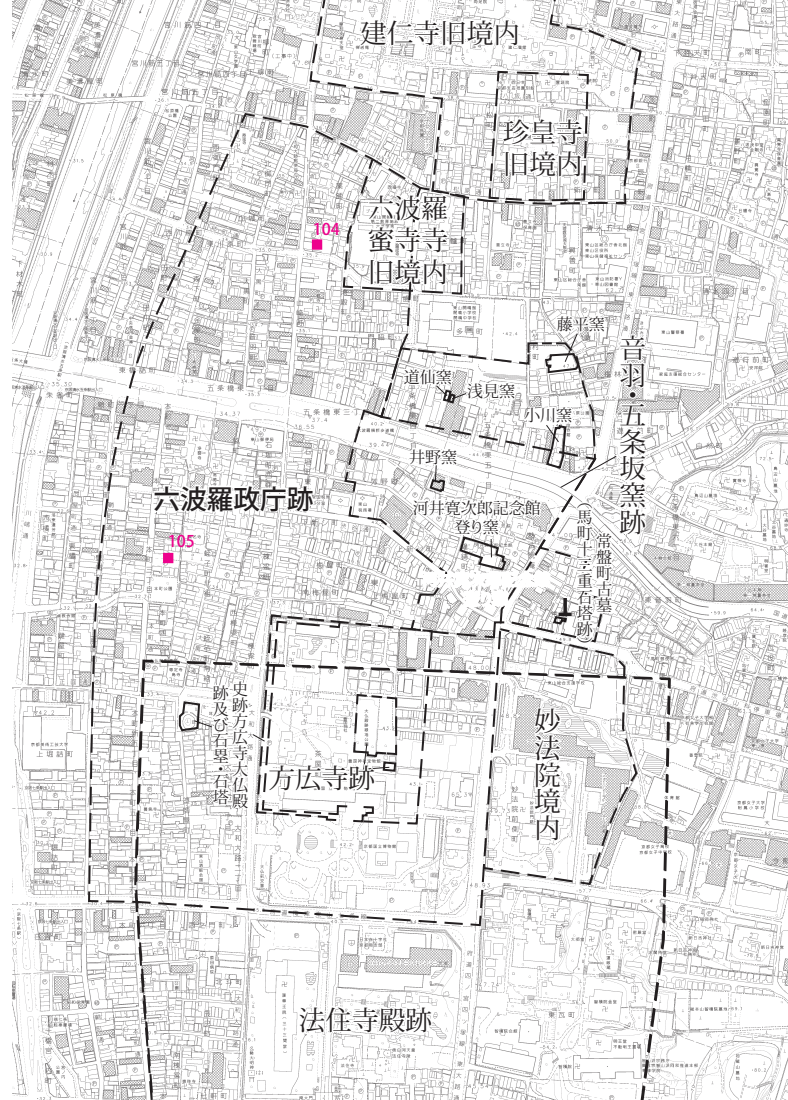
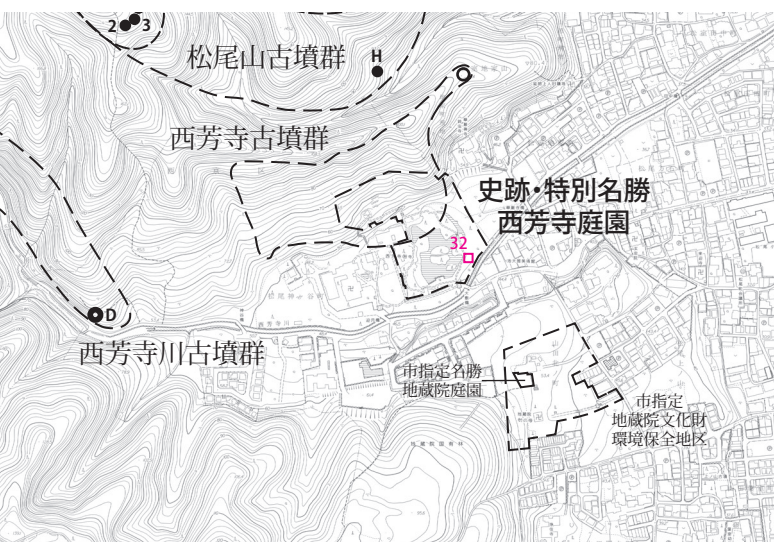
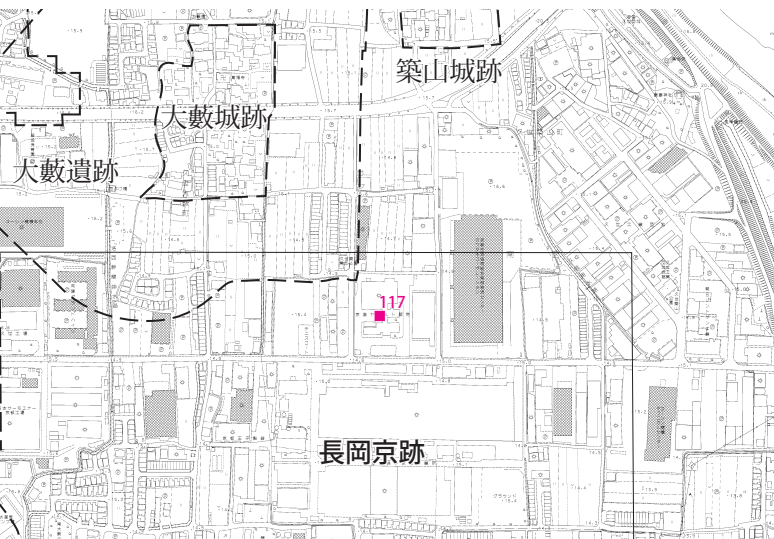
29

30

31

119

120



報 告 書 抄 録

ふ り が な	きょうとしないいせきしくつちょうさほうこく れいわろくねんど							
書 名	京都市内遺跡試掘調査報告 令和6年度							
副 書 名								
巻 次								
シリーズ名								
シリーズ番号								
編 著 者 名	馬瀬智光・家原圭太・西森正晃・鈴木久史・奥井智子・新田和央・熊井亮介・熊谷舞子・赤松佳奈・黒須亜希子・清水早織 八軒かほり・佐藤拓							
編 集 機 関	京都市文化市民局 文化芸術都市推進室 文化財保護課							
所 在 地	〒604-8571 京都市中京区寺町通御池上る上本能寺前町488番地							
発 行 機 関	京都市文化市民局							
所 在 地	〒604-8571 京都市中京区寺町通御池上る上本能寺前町488番地							
発 行 年 月 日	西暦2025年3月31日							
ふ り が な 所収遺跡名	ふ り が な 所 在 地	コード		北緯	東経	調査期間	調査面積	調査原因
		市町村	遺跡番号					
へいあんきょううきょうごじょう 平安京右京五条 しほうにちようあと 四坊二町跡、 にしきょうごくいせき 西京極遺跡	きょうとしうきょうく 京都市右京区 さいいんひでりちよう 西院日照町52-1、53-2	26100	1 931	35度 00分 01秒	135度 43分 23秒	2024/6/5	34㎡	共同住宅
へいあんきょううきょうろくじょう 平安京右京六条 さんぽうろくちようあと 三坊六町跡	きょうとしうきょうく 京都市右京区 さいいんにしみにぎさきちよう 西院西溝崎町22-1、 22-4、22-5	26100	1	34度 56分 33秒	135度 43分 32秒	2024/11/15	39㎡	共同住宅
さがいせき 嵯峨遺跡	きょうとしうきょうく 京都市右京区 さがてんりゅうじせとがわちよう 嵯峨天龍寺瀬戸川町 3-2	26100	937	35度 01分 09秒	135度 40分 45秒	2024/1/17、 5/8～10	45㎡	高齢者施設
所収遺跡名	種別	主な時代	主な遺構	主な遺物		特記事項		
平安京右京五条 四坊二町跡、 西京極遺跡	都城跡 集落跡	平安時代	溝・土坑・ピット	土師器皿		木辻大路西側溝を 確認。		
平安京右京六条 三坊六町跡	都城跡	平安時代	馬代小路東側溝					
嵯峨遺跡	集落跡	室町時代	溝・小穴	土師器・青磁				

報 告 書 抄 録

ふりがな	きょうとしないいせきしくつちょうさほうこく れいわろくねんど							
書名	京都市内遺跡試掘調査報告 令和6年度							
副書名								
巻次								
シリーズ名								
シリーズ番号								
編著者名	馬瀬智光・家原圭太・西森正晃・鈴木久史・奥井智子・新田和央・熊井亮介・熊谷舞子・赤松佳奈・黒須亜希子・清水早織 八軒かほり・佐藤拓							
編集機関	京都市文化市民局 文化芸術都市推進室 文化財保護課							
所在地	〒604-8571 京都市中京区寺町通御池上る上本能寺前町488番地							
発行機関	京都市文化市民局							
所在地	〒604-8571 京都市中京区寺町通御池上る上本能寺前町488番地							
発行年月日	西暦2025年 3月31日							
ふりがな 所収遺跡名	ふりがな 所在地	コード		北緯	東経	調査期間	調査面積	調査原因
		市町村	遺跡番号					
さかのたかだちょういせき 嵯峨野高田町遺跡	きょうとしうきょうく 京都市右京区 さかのみなみうちょう 嵯峨野南裏町9、 10、57、66、67、68	26100	920	35度 00分 27秒	135度 41分 34秒	2024/7/12	26㎡	宅地造成
しよくぶつえんきたいせき 植物園北遺跡	きょうとしきたく 京都市北区 かみがもみなみおおじちょう 上賀茂南大路町85他	26100	146	35度 03分 30秒	135度 45分 12秒	2024/7/2	61㎡	地中障害物 探査
きのはかかまあと 木野墓窯跡	きょうとしうさきょうく 京都市左京区 いわくらはたえだちょう 岩倉幡枝町1067-4 他 地内	26100	358-17	35度 03分 43秒	135度 46分 39秒	2024/10/25、 11/1・8	174㎡	公園施設 整備
所収遺跡名	種別	主な時代	主な遺構	主な遺物		特記事項		
嵯峨野高田町遺跡	集落跡	古墳時代～ 飛鳥時代	土坑	土師器・須恵器		竪穴建物の可能性のある 土坑群を確認。		
植物園北遺跡	都城跡	平安時代～ 鎌倉時代 室町時代	溝・土坑 溝・ピット	土師器 須恵器 緑釉陶器 白磁		上賀茂神社家町 形成期の遺構を検出。		
木野墓窯跡	窯跡	飛鳥時代	灰原	須恵器・瓦				

報告書抄録

ふりがな	きょうとしないいせきしくつちょうさほうこく れいわろくねんど							
書名	京都市内遺跡試掘調査報告 令和6年度							
副書名								
巻次								
シリーズ名								
シリーズ番号								
編著者名	馬瀬智光・家原圭太・西森正晃・鈴木久史・奥井智子・新田和央・熊井亮介・熊谷舞子・赤松佳奈・黒須亜希子・清水早織 八軒かほり・佐藤拓							
編集機関	京都市文化市民局 文化芸術都市推進室 文化財保護課							
所在地	〒604-8571 京都市中京区寺町通御池上る上本能寺前町488番地							
発行機関	京都市文化市民局							
所在地	〒604-8571 京都市中京区寺町通御池上る上本能寺前町488番地							
発行年月日	西暦2025年3月31日							
ふりがな 所収遺跡名	ふりがな 所在地	コード		北緯	東経	調査期間	調査面積	調査原因
		市町村	遺跡番号					
とばりきゅうあと 鳥羽離宮跡、 とばいせき 鳥羽遺跡	きょうとしふしみく 京都市伏見区 たけだまはたぎちよう 竹田真幡木町176、 177、178	26100	1166 1167-1	34度 57分 15秒	135度 45分 12秒	2024/9/18・ 30、10/1	45㎡	事務所新築
しせき とくべつめいしょう 史跡・特別名勝 さいほうじていえん 西芳寺庭園	きょうとしにしきようく 京都市西京区 まつおじんがだにちよう 松尾神ヶ谷町56	26100	A 952	34度 56分 33秒	135度 43分 32秒	2024/1/22 ・23	2㎡	排水路整備
しもつばやしせいせき 下津林遺跡	きょうとしにしきようく 京都市西京区 しもつばやしつくだ 下津林佃65 65、66、67 地内	26100	1013	35度 01分 09秒	135度 40分 45秒	2024/6/2	58㎡	宅地造成
所収遺跡名	種別	主な時代	主な遺構	主な遺物		特記事項		
鳥羽離宮跡、 鳥羽遺跡	離宮跡 集落跡	平安時代～ 室町時代	湿地状堆積	土師器・瓦器・漆器・瓦等		湿地状堆積から鳥羽 離宮期の遺物が出土。		
史跡・特別名勝 西芳寺庭園	史跡・ 特別名勝		水路跡			近世以降の水路跡を 確認。		
下津林遺跡	散布地	弥生時代 中近世	竪穴建物・柱穴・ピット 溝・土坑 溝	弥生土器		弥生時代中期前半～ 後期の居住域を検出		

京都市内遺跡試掘調査報告

令和 6 年度

発行日 2025 年 3 月 31 日

発 行 京都市文化市民局

編 集 京都市文化市民局 文化芸術都市推進室 文化財保護課

住 所 〒 604-8571
京都市中京区寺町通御池上る上本能寺前町 488 番地
TEL. (075) 222-3130

印 刷 奥田印刷株式会社
京都市上京区下長者町通新町西入藪ノ内町 7 9
TEL. (075) 441-7060