

写真図版



遺跡遠景（南東上空から 写真奥真岡市街）



遺跡遠景（北西上空から 写真正面筑波山）



平成 13 年度調査区（北上空から）



平成 14 年度上半期調査区（南上空から）



平成 14 年度下半期調査区（西上空から）



平成 15 年度調査区（西上空から・中央の黒い部分が低地 A）



低地C（南上空から）



低地B・SD-600 溝状遺構（北上空から）



SI-01（南から）




SI-01 カマド（南から）



SI-02（南から）



SI-02 出土状況（南西から）



SI-02 カマド（南から）



SI-02 貯蔵穴出土状況（南から）



SI-03（南から）



SI-03 カマド（南から）



SI-04（南から）



SI-04 カマド出土状況（南から）



SI-04 炭化材出土状況（南から）



SI-04 炭化材 No.1（西から）



SI-05（南から）



SI-05 炉（南から）



SI-05 北西柱穴出土状況（南から）



SI-05 北西柱穴断ち割り（南から）



SI-06（南から）



SI-06 カマド（南から）



SI-07（南から）



SI-05・06・07（南から）



SI-08（南から）



SI-08 カマド出土状況（南から）



SI-09（南から）



SI-09 カマド（南から）



SI-10（南から）



SI-10 カマド（南から）



SI-11（南から）



SI-11 張り出しビット（東から）



SI-11 カマド（南から）



SI-11 旧カマド（南から）



SI-12（南から）



SI-12 カマド（南から）



SI-13（南から）



SI-13 カマド（南から）



SI-14（西から）



SI-14 カマド（南西から）



SI-15（西から）



SI-15 カマド（西から）




SI-16（南から）



SI-17（南から）



SI-17 カマド（南から）



SI-17 双孔円盤出土状況（西から）



SI-18（南から）



SI-18 カマド（南から）



SI-19（南から）



SI-19 カマド（南から）




SI-19 出土状況（南から）



SI-19 棚状遺構（西から）



SI-20（東から）



SI-20 カマド（南から）



SI-21（南西から）



SI-21 カマド（南西から）




SI-21 出土状況（南西から）




SI-22（南から）



SI-22 カマド（南西から）



SI-23・SD-102・106 重複断面（南西から）



SI-23（南から）



SI-23 カマド（南西から）



SI-24（南から）



SI-24 カマド（南西から）



SI-25（南西から）



SI-25 カマド（南から）




SI-26（南から）



SI-26 カマド（南から）



SI-27（南から）



SI-28（南から）



SI-28 カマド（南から）



SI-29a（南から）




SI-29 カマド出土状況（南東から）



SI-29 カマド（南から）




SI-29 出土状況（西から）




SI-29b（南から）



SI-30（南から）



SI-30 カマド（南から）



SI-31（西から）



SI-31 カマド（西から）




SI-32（南から）



SI-32 カマド（南から）



SI-33（南から）



SI-33 カマド（南から）



SI-34 出土状況（南東から）



SI-34 カマド（南から）



SI-34（南から）




SI-34P2 周辺出土状況（南から）



SI-35（南から）



SI-35 カマド（南から）



SI-36（南から）



SI-36 カマド（南から）



SI-38（南から）



SI-38 カマド出土状況（南から）




SI-39（南から）



SI-39 カマド（南から）



SI-40（南から）




SI-40 カマド（南から）



SI-41（南から）



SI-41 カマド（南から）




SI-42（東から）



SI-42 カマド（南から）




SI-44（南から）



SI-44 炉（南から）



SI-45（南から）



SI-45 カマド（南から）



SI-46（南から）




SI-46 カマド（南から）



SI-47（南から）



SI-47 カマド（南から）



SI-48（南から）



SI-49（南から）




SI-50（南から）




SI-50 カマド（南西から）



SI-51・52（東から）




SI-55（南から）




SI-56（南から）



SI-56 カマド（南から）



SI-57（南東から）




SI-58・17（南西から）



SI-59（南から）



SI-59 カマド（南から）



SI-61（南から）



SI-62（南から）



SI-65（南から）



SI-65 カマド（南から）



SI-66（南から）




平成 14 年度調査風景



SI-67a（南から）



SI-67 カマド（南から）



SI-67b・c（南から）



SI-68・69・72・73（南から）



SI-68（南から）



SI-68 カマド（南から）



SI-69（南から）



SI-69 カマド（南から）



SI-70（南から）



SI-70 カマド（南から）



SI-71（南から）



SI-71 カマド（南から）



SI-72（南から）



SI-72 カマド（南から）




SI-73（南から）



SI-73 カマド（南から）



SI-72・73（南東から）



SI-74（南から）



SI-74 カマド（南から）



SI-75（南から）



SI-76（南から）



SI-76 カマド（南から）



SI-77（南から）



SI-77 カマド（南から）



SI-88（平成 15 年度調査）（南から）




SI-88（平成 14 年度調査）（南から）



SI-88 カマド（南から）



平成 15 年度調査参加者



SI-89a（平成 15 年度調査）（南から）



SI-89a（平成 14 年度調査）（東から）




SI-89b（南から）



SI-89 カマド（南から）



SI-90（西から）



SI-90 カマド（西から）



SI-91 出土状況（西から）



SI-91 東壁粘土遺存状況（西から）



SI-92（西から）



SI-92 カマド（南から）



SI-95（南から）



SI-95 カマド（南から）




SI-96（北から）



平成 15 年度調査風景



SI-1000（南から）



SI-1000 カマド（南から）



SI-1001（南から）



SI-1001 カマド（南から）



SI-1002（南から）



SI-1002 カマド（南から）




SI-1003（南から）




SI-1003 カマド（南から）



SI-1010（南から）



SI-1010 カマド掘り方（南から）



SI-1004（南から）



SI-1004 カマド（南から）



SI-1005 出土状況（南から）



SI-1005（南から）



SI-1006（南から）



SI-1006 カマド（南から）



SI-1007（南から）



SI-1007 カマド（南から）



SI-1009（南から）



SI-1009（平成 17 年度調査部分・南から）



SI-1009 カマド（南から）



SI-1014・SX-1190（南から）



SI-1014 出土状況（東から）



SI-1014 カマド焼き口出土状況（南から）



SI-1014 貯蔵穴上面出土状況（南西から）



SI-1014 カマド・貯蔵穴（南から）



SI-1014 入り口ピット（南から）



SI-1015a（南から）



SI-1015b（南から）



SI-1015 カマド（南から）



SI-1016（南から）



SI-1016 カマド（南から）




SI-1017・1016（南から）



SI-1018（南から）




SI-1018 カマド出土状況（南西から）



SI-1018 カマド（南から）




SI-1019（南から）



SI-1019 出土状況（東から）



SI-1020（南から）



SI-1020 カマド（南から）



SI-1023（平成 17 年度調査）（南から）



SI-1023（平成 15 年度調査）（東から）



SI-1023 カマド出土状況（南から）



SI-1024 出土状況（南から）



SI-1024（西から）



SI-1024 カマド出土状況（西から）



SI-1301a（南東から）




SI-1301b（南から）



SI-1301 カマド出土状況（南から）



SI-1301 掘り方（南から）



SI-1301 カマド出土状況（南から）



SI-1302（南から）



SI-1303（南から）



SI-1304（南から）



SI-1304 出土状況（南から）




SI-1305（西から）



SI-1305 カマド（東から）




SI-1305 ステップ状施設（北から）




SB-82（南から）



SB-83（南西から）




SB-84（南から）



SB-82・84（南から）



SB-86（南から）




SB-87（南から）




SB-98（南から）




SK-718 出土状況（東から）



SB-97（西から）



SB-1008（北から）



SB-1012（南から）



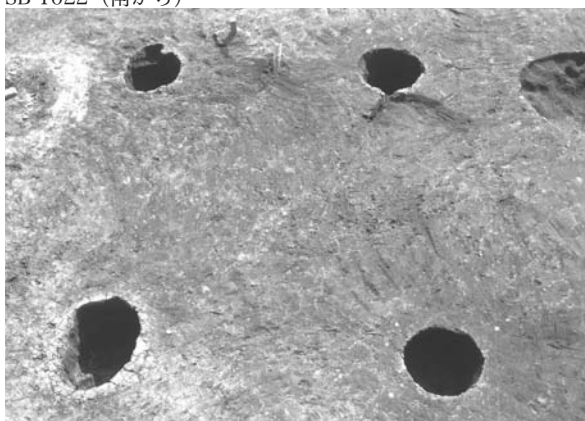
SB-1021（南から）




SB-1022（南から）



SB-1026（南から）




SB-1027（北から）



SI-1028・1029（南から）



SX-1190（南から）



SX-1190 溝内土坑（北から）



SE-801・802（南から）




SE-801・802 断ち割り（西から）




SE-803（南から）




SE-804（南から）




SE-780（南から）



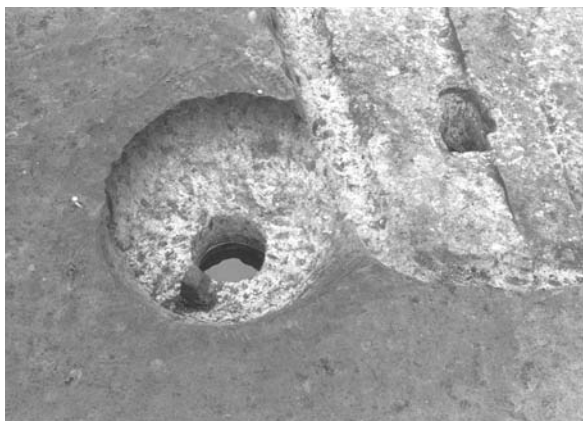
SE-803 断ち割り（北から）



SE-804 断ち割り（北から）



SE-780 断ち割り（北から）



SE-1215（南から）




SE-592（南から）



SE-1215 断ち割り（南から）



SE-592 断ち割り（南から）



SE-686 断ち割り（西から）



S-1239・1269 断ち割り（東から）



SE-1263・1264・1265 断ち割り完掘（南から）



S-1239・1269 断ち割り完掘（東から）



SE-856（西から）



SE-877（東から）



SE-820（北から）



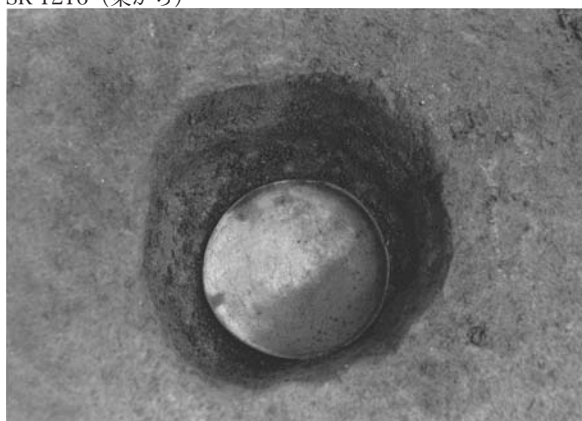
SK-1037 出土状況（北東から）



SK-1216（東から）



SK-1224（東から）



S-770 出土状況（南から）



S-1325 出土状況（南から）



SX-43（南から）



低地 A 断面（L38・39 グリッド・北東から）




低地 A 調査風景（南東から）



低地 A 分析サンプル採集作業（南西から）



SD-101（東から）



SD-101 断面（西から）



SD-101 ウマの歯出土状況（西から）



SD-102・106 分析サンプル採取状況（西から）




SD-102・106（東から）



SD-102・106 断面（北東から）



SD-600（西上空から）



SD-600 断面（南から）



SD-600 遺物ブロック2出土状況（北から）



SD-1050（北から）



SE-283（南から）



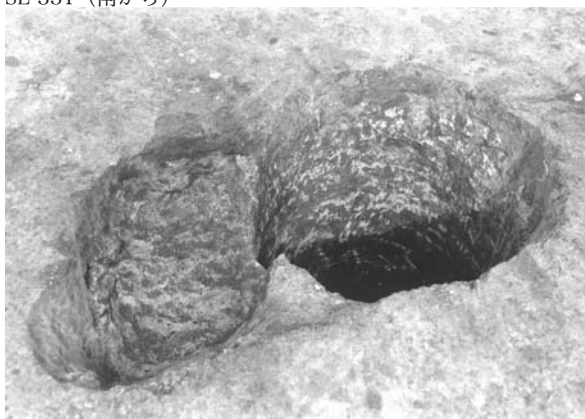
SE-283 断ち割り（南から）



SE-331（南から）



SE-331 断ち割り（南から）



SE-365（南から）




SE-365 断ち割り（南から）



SE-590（南から）



SE-590 断ち割り（南から）



SE-591（北から）



SE-591 断ち割り（南から）



SK-1188（西から）



SK-1188 作業風景（北から）



SX-37（南東から）



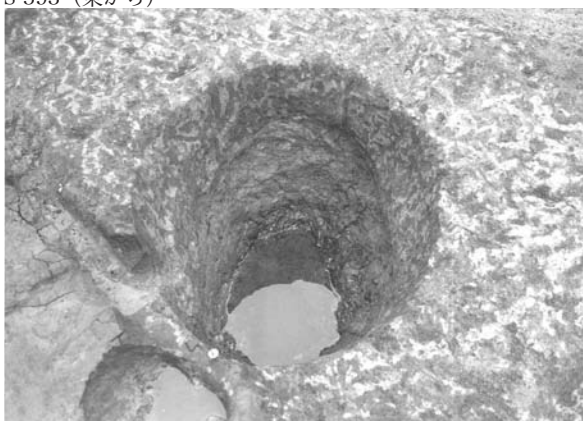
SK-353（東から）



S-593（東から）



S-593 断面（南西から）



S-1371（西から）



H13 年度調査参加者



SI-01 1



SI-02 6




SI-02 2



SI-02 10




SI-02 11



SI-01 5



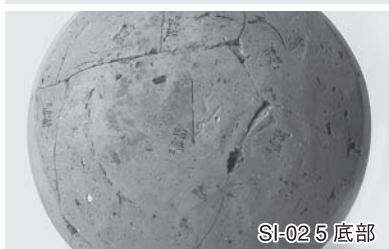
SI-02 1



SI-02 1 底部



SI-02 5



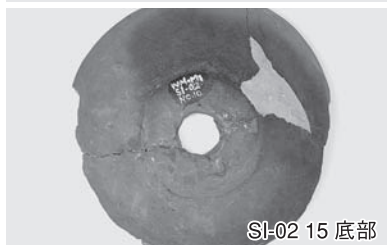
SI-02 5 底部



SI-03 2



SI-02 15



SI-02 15 底部



SI-02 21



SI-03 3



SI-03 4



SI-04 1



SI-04 2




SI-04 3



SI-04 4



SI-04 5



SI-04 3 底部



SI-05 7



SI-04 8



SI-04 7



SI-05 5



SI-05 4



SI-06 2



SI-05 1



SI-05 6



SI-06 3



SI-08 6



SI-08 8




SI-08 1



SI-08 7



SI-09 2



SI-10 8



SI-10 9



SI-11 2



SI-11 3



SI-11 7



SI-11 9



SI-11 10



SI-12 2



SI-14 2



SI-14 5



SI-14 6



SI-14 7



SI-14 10



SI-14 11



SI-14 14



SI-14 13



SI-14 16



SI-14 20



SI-14 18



SI-14 24



SI-14 25




SI-14 26




SI-15 2



SI-14 25 底部



SI-16 5



SI-15 3



SI-16 3



SI-16 4



SI-19 1 俯瞰



SI-19 1



SI-19 2



SI-19 13



SI-19 4



SI-21 8



SI-19 8



SI-19 9



SI-23 1



SI-23 3



SI-25 1



SI-26 2



SI-27 3



SI-27 1



SI-28 5



SI-29 1



SI-29 3



SI-29 5



SI-29 6



SI-29 8



SI-29 9




SI-29 17



SI-29 4



SI-29 16



SI-29 18



SI-29 16 底部



SI-30 10



SI-29 18 底部



SI-30 3



SI-30 4



SI-31 12



SI-31 6



SI-31 2



SI-31 3



SI-31 5



SI-31 11



SI-31 13



SI-34 5



SI-34 9



SI-34 7



SI-34 10



SI-34 29・30



SI-34 21



SI-34 17



SI-34 25



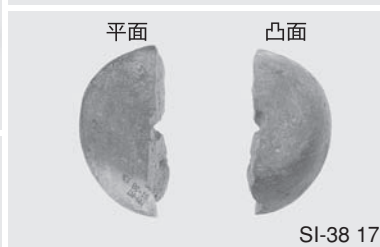
SI-34 20





SI-34 23



SI-34 18







SI-65 3



SI-65 1



SI-65 8

SI-65 7



SI-65 4



SI-67 1



SI-67 9



SI-67 6



SI-67 2



SI-71 2



SI-70 1 俯瞰



SI-73 9



SI-72 2



SI-70 1



SI-73 10



SI-72 6



SI-70 5



SI-75 2



SI-74 2



SI-74 9



SI-77 1



SI-76 1 俯瞰



SI-76 1



SI-88 4



SI-88 1



SI-89 10



SI-89 1



SI-89 14



SI-90 1




SI-90 2



SI-91 3



SI-92 2



SI-1000 1 俯瞰



SI-95 1



SI-1000 2



SI-1000 1



SI-1001 9



SI-1001 12



SI-1001 13



SI-1001 23



SI-1001 22



SI-1001 17



SI-1001 43



SI-1002 3



SI-1003 1



SI-1004 4



SI-1003 3 俯瞰



SI-1004 2 俯瞰



SI-1004 1



SI-1003 3



SI-1004 2



SI-1006 3



SI-1010 2



SI-1005 1



SI-1005 4



SI-1005 3



SI-1005 6



SI-1005 5



SI-1005 7



SI-1007 3




SI-1007 1



SI-1007 4



SI-1009 15



SI-1009 12



SI-1009 11



SI-1014 38



SI-1014 33



SI-1014 37



SI-1014 1



SI-1014 8



SI-1014 13





SI-1014 51



SI-1014 49



SI-1014 50



SI-1014 59



SI-1015 4



SI-1015 10



SI-1014 59 底部



SI-1017 10



SI-1017 9



SI-1014 28 俯瞰



SI-1020 1



SI-1017 2



SI-1018 1



SI-1020 4




SI-1023 1



SI-1023 5



SI-1023 3





SI-1024 9



SI-1024 10



SI-1024 8



SI-1024 9 底部



SI-1024 8 底部



SI-1301 2



SI-1301 1



SI-1301 5



SI-1301 8



SI-1301 3



SI-1301 9



SI-1301 11



SI-1301 10





SX-1190 3



SX-1190 1



SX-1190 7



SB-98 7



SK-1037 4



SK-1037 9



SB-98 7 底部



SK-1037 6



S-770 1



SK-1224



SX970・971 12



S-770 2



SK-1216



SX970・971 13



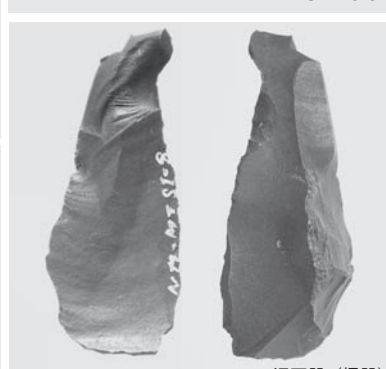
S-770 3




S-1325 4

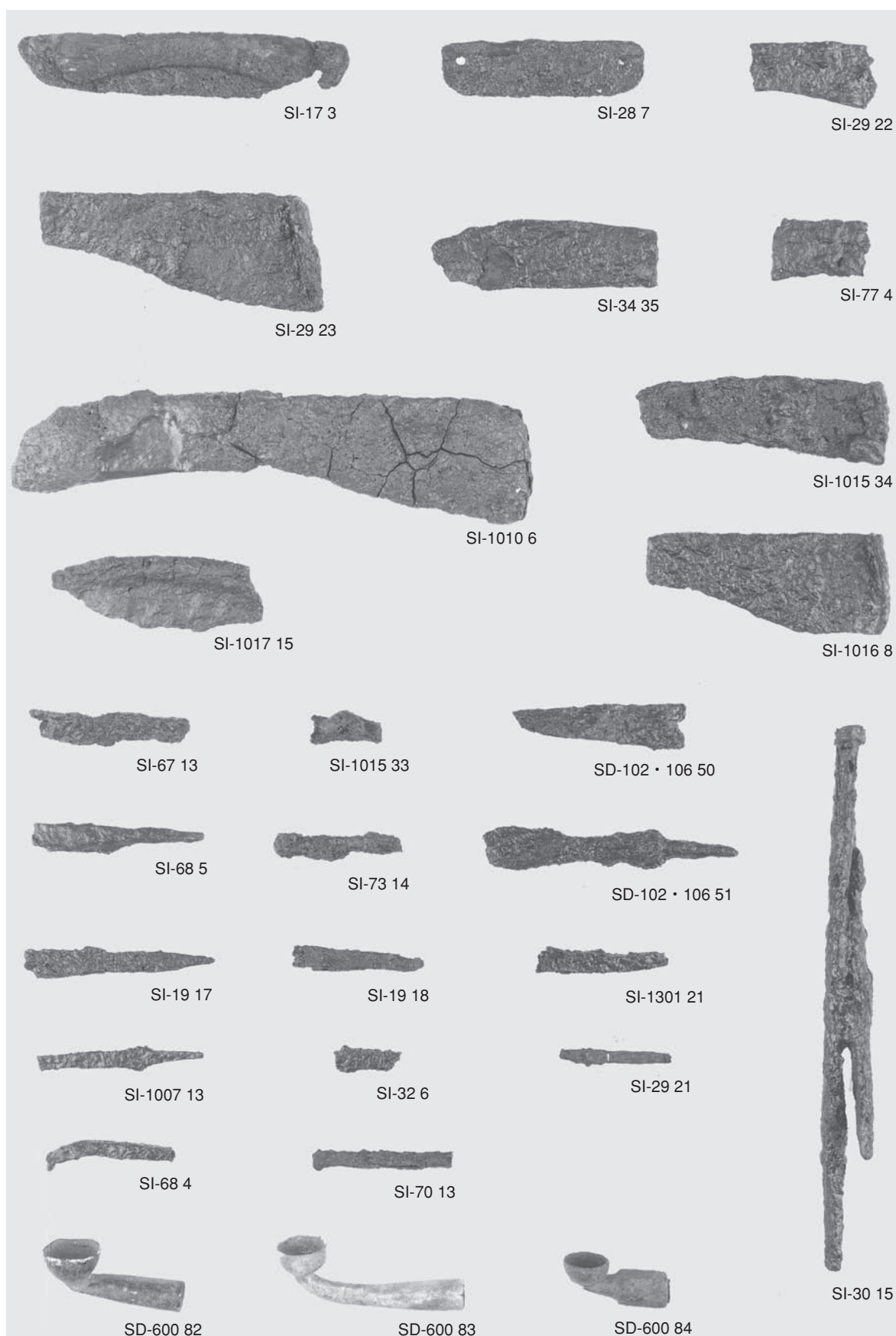


S-1325 5



旧石器（搔器）





報告書抄録

ふりがな	みねたかまえいせき
書名	峰高前遺跡
副書名	北関東自動車道建設に伴う埋蔵文化財発掘調査報告Ⅷ
巻次	8
シリーズ名	栃木県埋蔵文化財調査報告
シリーズ番号	第308集
編著者名	合田恵美子
編集機関	財団法人とちぎ生涯学習文化財団 埋蔵文化財センター
所在地	〒329-0418 栃木県下野市紫474番地 TEL 0285-44-8441
発行機関	栃木県教育委員会 財団法人とちぎ生涯学習文化財団
発行年月日	西暦 2007年9月28日 (平成19年9月28日)

ふりがな 所収遺跡名	ふりがな 所在地	コード		北緯 ° ' "	東経 ° ' "	調査期間	調査面積 m ²	調査原因
		市町村	遺跡番号					
みねたかまえいせき 峰高前遺跡	はがぐん 芳賀郡 にのみやまち 二宮町 おおあざものい 大字物井 あざみねたか 字峰高	09341		36°52'54"	140°0'42"	20000401 ～20050630	13,780	道路（北関東 自動車道）建設

所収遺跡名	種別	主な時代	主な遺構	主な遺物	特記事項
峰高前遺跡	集落	旧石器		石器（搔器）	古墳～平安時代の集落
		縄文	陥穴状土坑1基	縄文土器・石器	
		古墳～ 平安時代	竪穴住居跡104軒 掘立柱建物跡16棟 円形周溝遺構1基 井戸状遺構55基 土坑9基 ピット状遺構2基 竪穴状遺構2基	土師器・須恵器、鉄製品（鉄鏃・鎌・刀子など）、 銅製品、石製品（玉類・砥石）、土製品（玉類・ 紡錘車）、羽口、鍛冶滓	
		中近世	溝状遺構27条 井戸状遺構・円筒形土坑 7基 土坑4基	陶器、磁器、土師質土器、銅製品（煙管）、 古銭	
		時期不明	掘立柱建物跡6棟 土坑・小ピット1068基		

要約	<p>峰高前遺跡は五行川と小貝川によって形成された低地の中に島状に点在する低台地上に位置する。標高は約56.0mで、遺跡の四方を低地に囲まれている。また、調査区内中央にも浅い埋没谷が存在し、この低地により集落跡が南北2つの住居群に分けられる。遺跡の主な時代は古墳時代から平安時代で、竪穴住居跡が104軒確認された。古墳時代前期の集落は埋没谷北側の低地際で集中し、一方で古墳時代後期から平安時代の竪穴住居跡は台地全体に広がるといった、時期により異なった集落の様相が確認された。集落は6世紀後半に最も大きくなる。出土遺物は土師器・須恵器が中心である。中世以降では溝状遺構が主な遺構となる。これらの一部は古い地割の方向とほぼ一致し、遺跡北側に隣接する中世城館（峰高城跡）に関連する可能性が高い遺構群であることが確認された。</p>
----	--

栃木県埋蔵文化財調査報告第 308 集

峰 高 前 遺 跡

北関東自動車道建設に伴う埋蔵文化財発掘調査Ⅷ

発 行 栃 木 県 教 育 委 員 会

宇都宮市塙田 1 - 20 - 20

TEL 028 (623) 3425

財団法人とちぎ生涯学習文化財団

宇都宮市本町 1 - 8

TEL 028 (643) 1011

平成 19 年 9 月 28 日発行

編 集 財団法人とちぎ生涯学習文化財団

埋蔵文化財センター

〒 329 - 0418

下野市紫 474 番地

TEL 0285 - 44 - 8441

印 刷 株式会社泰明グラフィクス
