

写真図版



1 B区縄文時代確認面（下層）（南から）



2 C区縄文時代確認面（下層）（北から）



1 第 12・13・15 号住居跡



2 第 12 号住居跡炉跡 1 (1)



4 第 13 号住居跡炉跡



3 第 12 号住居跡炉跡 1 (2)



5 第 13 号住居跡遺物出土状況



1 第17号住居跡



2 第18号住居跡



4 第4号竪穴状遺構



3 第18号住居跡埋甕




5 第1号礫集中

図版 4



1 第 50 号土坑



3 第 113 号土坑



2 第 70 号土坑



4 第 121 号土坑



5 C区縄文時代確認面（上層）（北から）



1 第11号住居跡



2 第11号住居跡遺物出土状況(1)



4 第11号住居跡遺物出土状況(3)



3 第11号住居跡遺物出土状況(2)



5 第11号住居跡炉跡、第492号土壇

図版 6



1 第1号土器埋設遺構



5 第37号土壙



2 第1号土器埋設遺構下層



6 第39号土壙遺物出土状況



3 第21号土壙遺物出土状況




7 第99号土壙



4 第36号土壙



8 第106号土壙



1 B区遺物包含層全景（南から）



5 包含層遺物出土状況（4）



2 包含層遺物出土状況（1）



6 包含層遺物出土状況（5）



3 包含層遺物出土状況（2）



7 包含層遺物出土状況（6）



4 包含層遺物出土状況（3）



8 包含層遺物出土状況（7）

図版 8



1 A区古墳時代～中世確認面（第一面）（北西から）



2 B区古墳時代～中世確認面（第一面）（北から）



1 C区古墳時代～中世確認面（第一面）（南東から）



2 第1号住居跡

図版 10



1 第1号住居跡遺物出土状況



2 第1号住居跡カマド



3 第2号住居跡



4 第2号住居跡カマド



5 第3号住居跡カマド遺物出土状況



1 第4号住居跡



2 第6号住居跡



3 第5号住居跡



4 第7号住居跡



5 第8号住居跡



1 第9a・9b号住居跡



2 第9b号住居跡遺物出土状況



4 第9b号住居跡炭化物検出状況（1）



3 第9b号住居跡カマド遺物出土状況



5 第9b号住居跡炭化物検出状況（2）



1 第10号住居跡



2 第10号住居跡遺物出土状況(1)



4 第10号住居跡遺物出土状況(3)



3 第10号住居跡遺物出土状況(2)



5 第10号住居跡カマド遺物出土状況

図版 14



1 第16号住居跡



3 第20号住居跡



2 第19号住居跡カマド



4 第20号住居跡遺物出土状況



5 第21号住居跡



1 第22号住居跡



2 第23号住居跡



3 第25号住居跡



4 第25号住居跡カマド遺物出土状況



5 第25号住居跡遺物出土状況(1)



1 第25号住居跡遺物出土状況(2)



5 第26号住居跡カマド1煙道



2 第25号住居跡遺物出土状況(3)



6 第26号住居跡カマド1焚口



3 第20(手前)・26(奥)号住居跡



7 第26号住居跡カマド1煙道天井断面



4 第26号住居跡カマド1遺物出土状況



8 第26号住居跡遺物出土状況



1 第 28 号住居跡



2 第 28 号住居跡カマド 1 遺物出土状況



4 第 28 号住居跡カマド 3 遺物出土状況



3 第 28 号住居跡カマド 2 遺物出土状況



5 第 28 号住居跡床下



1 第 29 号住居跡



2 第 29 号住居跡カマド断面



4 第 29 号住居跡カマド遺物出土状況



3 第 29 号住居跡カマド



5 第 30 号住居跡



1 第 31 号住居跡



3 第 33 号住居跡カマド遺物出土状況



2 第 31 号住居跡カマド遺物出土状況



4 第 34 号住居跡遺物出土状況



5 第 33 号住居跡



1 第1号土壙人骨出土状况



5 第8号土壙



2 第2号土壙




6 第9号土壙



3 第4号土壙



7 第10号土壙



4 第5号土壙



8 第12号土壙



1 第13号土壤遺物出土状況



5 第190号土壤



2 第14号土壤



6 第76号土壤



3 第15号土壤



7 第79号土壤



4 第16号土壤



8 第81号土壤

图版 22



1 第 83 号土壤



5 第 93 号土壤



2 第 90 号土壤



6 第 95 号土壤



3 第 91 号土壤



7 第 97 号土壤



4 第 92 号土壤



8 第 166 号土壤



1 第 484・485 号土壤板碑出土状况



5 第 1 号竖穴状遺構



2 第 485 号土壤板碑出土状况



6 第 2 号竖穴状遺構



3 第 487 号土壤馬骨出土状况



7 第 2 号竖穴状遺構遺物出土状况



4 第 1 号掘立柱建物跡



8 第 3 号竖穴状遺構



1 第1（左）・2（右）号溝跡



2 第2・10～12号溝跡、第1号杭列（北から）



1 第1号杭列確認時



2 第1号杭列下位



3 第2・10～13号溝跡



4 第2・6号溝跡



5 第4号溝跡



1 第3・8号溝跡



2 第5号溝跡



4 第9号溝跡遺物出土状況



3 第6号溝跡



5 第10・13号溝跡



1 第13・33号溝跡



2 第21・23・24・27号溝跡



1 A区畝状遺構A・B地点（南東から）



2 A区畝状遺構C地点（南東から）



1 A区畝状遺構A・B地点確認時（北西から）



3 A区畝状遺構C地点確認時（北西から）



2 A区畝状遺構A・B地点北端確認時（南東から）



4 A区畝状遺構C地点（北から）



5 C区畝状遺構A・B地点（南東から）

図版 30



1 C区畝状遺構A・B地点（北東から）




3 C区畝状遺構B地点畝44断面



2 C区畝状遺構B地点畝36～38断面



4 C区畝状遺構B地点畝45断面



5 C区畝状遺構C地点（南東から）