

写真図版



1 A～C区全景（西から）



5 F区西端全景（西から）



2 B・C区全景（東から）



6 D～G区全景（西から）



3 G区全景（西から）



7 D～F区全景（東から）



4 F区東側全景（南から）



8 D区西側全景（東から）

图版 2



1 第1号住居跡遺物出土状況(1)



5 第1号住居跡床面伏甕検出状況(2)



2 第1号住居跡遺物出土状況(2)



6 第1号住居跡埋甕



3 第1号住居跡完掘



7 第1号土壌



4 第1号住居跡床面伏甕検出状況(1)



8 第4号土壌



1 第5号土坑



5 第14·15号土坑




2 第6号土坑



6 第17·18号土坑



3 第7号土坑



7 第19·20号土坑



4 第8号土坑



8 第21·22号土坑

図版 4



1 第 23 号土坑



5 第 1 号溝跡



2 第 31 号土坑



6 第 2 号溝跡



3 第 1 号井戸跡



7 第 1・2 号溝跡



4 第 1 号井戸跡半裁



8 第 3 号溝跡




1 第1号住居跡 (第8图1)



4 第1号住居跡 (第10图5~17·19)




2 第1号住居跡 (第9图2)



5 第1号住居跡 (第10图18·20~43)



3 第1号住居跡 (第9图3)



6 遺構外出土器 (第13图1~34)

図版 6



1 第1号住居跡 (第9図4)



4 第1号住居跡 (第11図1~8・12図9)




2 第1号住居跡 (第12図10)



5 遺構外出土石器 (第14図)



3 第1号住居跡 (第12図11)



6 土壙 (第17図3・5~7)・第1号井戸跡 (第18図1)・
その他の出土遺物 (第25図2・4~8)



1 第1号住居跡 (第8图1)



2 第1号住居跡 (第9图2)



報告書抄録

| | | | | | | | | |
|---|--|--------------|---------------------------------|------------------------------|-----------------------------------|---------------------------|------------------------------------|------|
| ふりがな | たてはらこうじいせき | | | | | | | |
| 書名 | 立原小路遺跡 | | | | | | | |
| 副書名 | 地方特定道路（改築）整備工事（一般県道坂本寄居線）関係埋蔵文化財発掘調査報告 | | | | | | | |
| シリーズ名 | 埼玉県埋蔵文化財調査事業団報告書 | | | | | | | |
| シリーズ番号 | 第397集 | | | | | | | |
| 編集者名 | 赤熊 浩一 | | | | | | | |
| 編集機関 | 公益財団法人 埼玉県埋蔵文化財調査事業団 | | | | | | | |
| 所在地 | 〒369-0108 埼玉県熊谷市船木台4丁目4番地1 | | | | TEL 0493-39-3955 | | | |
| 発行年月日 | 西暦2012（平成24）年11月27日 | | | | | | | |
| ふりがな | ふりがな | コード | | 北緯 | 東経 | 調査期間 | 調査面積 (㎡) | 調査原因 |
| 所収遺跡 | 所在地 | 市町村 | 遺跡番号 | | | | | |
| たてはらこうじいせき 立原小路遺跡 第1次 | さいたまけんおおさとぐん 埼玉県大里郡 よりいまちおおあざたてはら 寄居町大字立原 428-7他 | 11408 | 254 | 36°06'19.289" | 139°11'28.096" | 20110301 ～ 20110331 | 277.00 | 道路建設 |
| たてはらこうじいせき 立原小路遺跡 第2次 | さいたまけんおおさとぐん 埼玉県大里郡 よりいまちおおあざたてはら 寄居町大字立原 139-4他 | 11408 | 254 | 36°06'18.649" | 139°11'31.306" | 20110407 ～ 20110531 | 356.00 | 道路建設 |
| 所収遺跡 | 種別 | 主な時代 | 主な遺構 | | 主な遺物 | | 特記事項 | |
| 立原小路遺跡 第1次 | 集落跡 | 近世 | 土壌 溝跡 | 13基 4条 | 瓦質陶器・陶器・磁器 | | | |
| 立原小路遺跡 第2次 | 集落跡 | 縄文時代中期 近世 | 竪穴住居跡 土壌 溝跡 井戸跡 ピット | 1軒 20基 1条 1基 11基 | 縄文土器・石器 瓦質陶器・陶器・磁器・ 土製品・鉄製品 | | 縄文時代中期の加曾 利EⅢ式期の敷石住 居跡を検出した。 | |
| 要 約 | | | | | | | | |
| <p>立原小路遺跡は、寄居町立原の荒川右岸に形成された標高120～125mの河岸段丘上に位置する。調査では、縄文時代の敷石住居跡の出現を考えると、貴重な資料を得ることができた。検出された住居跡は、石囲い炉を中心として結晶片岩の板状石材を利用し敷設された円形の敷石住居跡である。出土した土器から縄文時代中期後半（約4200年前）の加曾利EⅢ式期の時期と考えられる。一般的に敷石住居跡は柄鏡形をしていて、その出現は縄文時代後期と考えられていることから、本例は県内で最も古い時期の事例である。この円形の敷石住居跡の出現背景には、長野県や群馬県地域に同様の敷石住居跡が確認されていることから、埼玉県と長野・群馬県地域の交流が窺える。近世の遺構は、土壌と溝跡、井戸跡を検出した。溝跡は現道と並行した位置で検出されていることから、先行する道路の側溝跡と考えられる。また、井戸跡は石組み構造で常滑の急須蓋が出土した。これらの資料は、この地域の生活や歴史を知る貴重な手掛かりとなる。</p> | | | | | | | | |

埼玉県埋蔵文化財調査事業団報告書 第397集

立原小路遺跡

地方特定道路（改築）整備工事（一般県道坂本寄居線）関係
埋蔵文化財発掘調査報告

平成24年11月19日 印刷

平成24年11月27日 発行

発行／公益財団法人 埼玉県埋蔵文化財調査事業団

〒369-0108 埼玉県熊谷市船木台4丁目4番地1

電話 0493（39）3955

<http://www.saimaibun.or.jp>

印刷／朝日印刷工業株式会社