

1 5次第1号住居跡



5 5次第5号住居跡カマド



2 5次第2号住居跡



6 5次第6号住居跡



3 5次第3号住居跡



7 5次第7号住居跡



4 5次第5号住居跡



8 5次第8号住居跡





1 5次第8号住居跡カマド



5 5次第12号住居跡



2 5次第9号住居跡



6 5次第12号住居跡カマド



3 5次第10号住居跡



7 5次第13号住居跡



4 5次第11号住居跡




8 5次第13号住居跡カマド





1 5次第14号住居跡



5 5次第19号住居跡



2 5次第15号住居跡



6 5次第20号住居跡



3 5次第17号住居跡



7 5次第20号住居跡カマド



4 5次第18号住居跡



8 5次第21号住居跡





1 5次第22号住居跡



5 5次第30号住居跡



2 5次第23号住居跡



6 5次第33号住居跡



3 5次第27・28号住居跡



7 5次第34・39・40号住居跡



4 5次第27号住居跡内焼成土壌



8 5次第34号住居跡カマド





1 5次第37号住居跡



5 4次第3・5号掘立柱建物跡




2 5次第40号住居跡



6 4次第4号掘立柱建物跡



3 4次第1号掘立柱建物跡



7 4次第6号掘立柱建物跡




4 4次第2・17号掘立柱建物跡




8 4次第7号掘立柱建物跡





1 4次第8号掘立柱建物跡




5 4次第15号掘立柱建物跡




2 4次第9号掘立柱建物跡




6 4次第16号掘立柱建物跡



3 4次第11・12号掘立柱建物跡



7 4次第17号掘立柱建物跡



4 4次第13号掘立柱建物跡



8 5次第1号掘立柱建物跡





1 5次第2号掘立柱建物跡



5 5次第7号掘立柱建物跡



2 5次第3号掘立柱建物跡



6 5次第8号掘立柱建物跡



3 5次第5号掘立柱建物跡



7 5次第8号掘立柱建物跡柱穴1



4 5次第6号掘立柱建物跡




8 5次第8号掘立柱建物跡柱穴2







1 5次第8号掘立柱建物跡柱穴3



5 5次第8号掘立柱建物跡柱穴6



2 5次第8号掘立柱建物跡柱穴3



6 5次第8号掘立柱建物跡柱穴7



3 5次第8号掘立柱建物跡柱穴4



7 5次第8号掘立柱建物跡柱穴8



4 5次第8号掘立柱建物跡柱穴5



8 5次第8号掘立柱建物跡柱穴10





1 5次第8号掘立柱建物跡柱穴 11



5 5次第9号掘立柱建物跡柱穴 7 土層断面



2 5次第8号掘立柱建物跡柱穴 12



6 5次第9号掘立柱建物跡柱穴 9 土層断面



3 5次第9号掘立柱建物跡



7 5次第10号掘立柱建物跡



4 5次第9号掘立柱建物跡柱穴 2 土層断面



8 5次第10号掘立柱建物跡






1 5次第12号掘立柱建物跡



5 大型円形土壇



2 5次第13号掘立柱建物跡



6 大型円形土壇遺物出土状況



3 5次第14号掘立柱建物跡



7 大型円形土壇



4 5次第15号掘立柱建物跡



8 3次第14号土壇遺物出土状況





1 5次第16号土壙遺物出土状況



5 4次第5号井戸跡



2 火葬墓




6 4次第5号井戸跡



3 火葬墓



7 4次第5号井戸跡



4 4次第3号井戸跡



8 4次第6号井戸跡





1 4次第6号井戸跡遺物出土状況



5 5次第1号井戸枠出土状況



2 4次第6号井戸枠出土状況



6 5次第1号井戸枠（外側）出土状況



3 4次第6号井戸枠出土状況



7 5次第1号井戸枠（外側）出土状況



4 5次第1号井戸跡



8 5次第1号井戸内枠（一段目）出土状況





1 5次第1号井戸枠出土状況



5 3次調査区全景



2 5次第1号井戸枠出土状況



6 3次東側全景



3 5次第3号井戸跡曲物出土状況



7 5次第3・5号溝跡



4 浅間山B軽石層下全景



8 5次第33・34号溝跡





1 5次第5号溝跡遺物出土状況



5 第1畝間溝跡群



2 5次第5号溝跡大甕出土状況



6 水溜り状土壇付き溝跡



3 5次第5号溝跡大甕出土状況



7 第6畝間溝跡群



4 5次第5号溝跡大甕出土状況



8 第8畝間溝跡群





1 第9畝間溝跡群



5 5次第23号焼成土壙



2 水田跡全景



6 5次第23号焼成土壙



3 5次第13号焼成土壙遺物出土状況



7 5次第24・35号焼成土壙



4 5次第20号焼成土壙




8 5次第25号焼成土壙遺物出土状況





1 5次第1号溝跡



5 5次土層断面



2 5次第2号溝跡



6 5次液状化現象の痕跡



3 5次第2号溝跡



7 5次調査区南東部液状化現象の痕跡



4 5次第2号溝跡橋脚栗石



8 5次液状化現象の痕跡