

# 和歌山県埋蔵文化財調査年報

—平成18年度—

2008. 3

和歌山県教育委員会

# 例 言

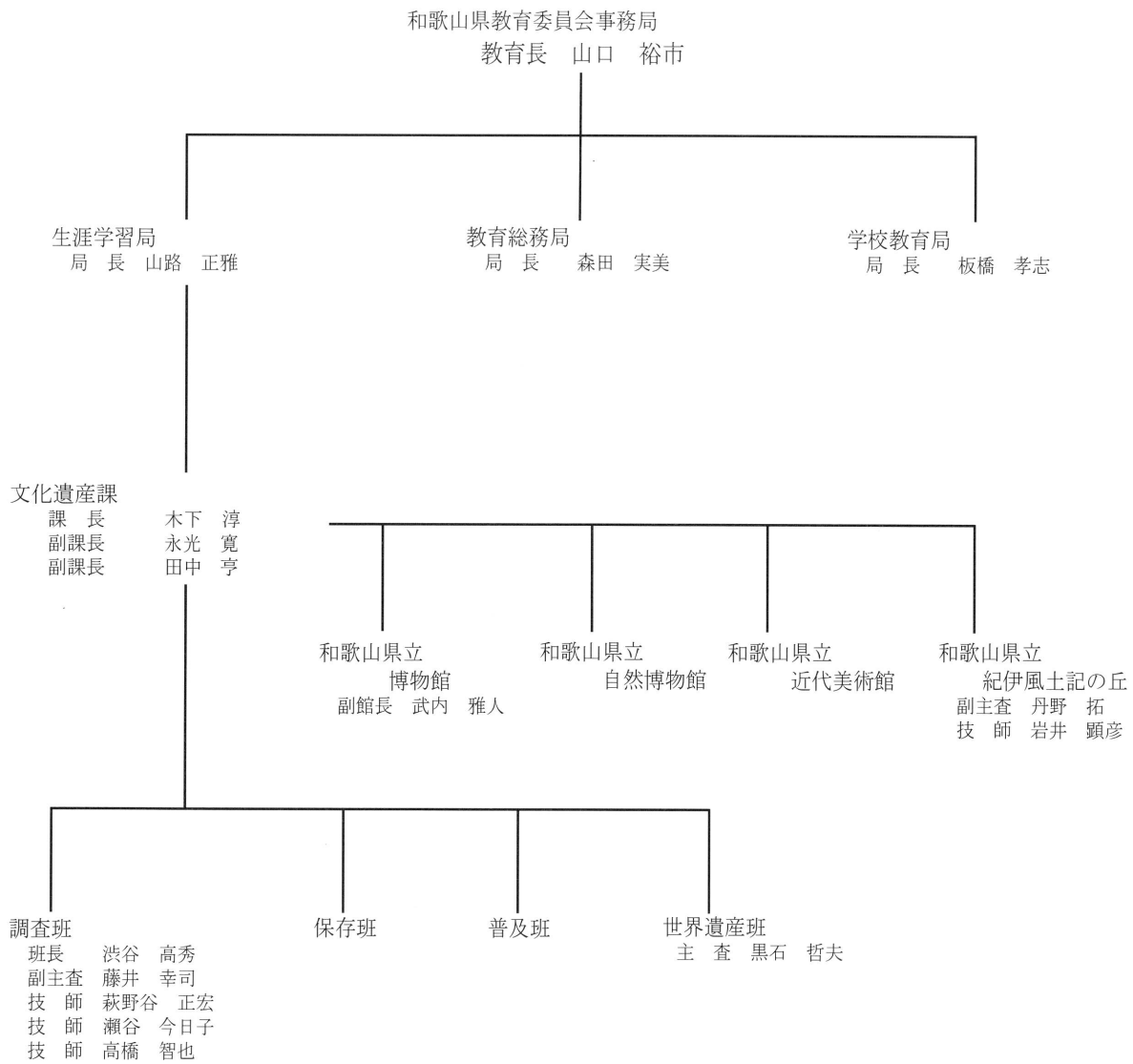
- 1 本書は、平成18年度に文化庁の補助事業として和歌山県教育委員会が実施した試掘・確認調査、立会調査等の成果報告である。そのほかに、国指定記念物現状変更許可一覧、文化財保護法第92条・第93条・第94条・第99条・第100条・第102条関連の届出・通知一覧、市町村教育委員会及び財団法人和歌山県文化財センターの調査一覧についても掲載した。
- 2 埋蔵文化財包蔵地の認定・範囲変更については、平成20年3月15日までに変更があったものについて掲載した。
- 3 本書で掲載している地図は、特に断りのない限り、遺跡位置図の縮尺が1/25,000、調査区的位置図の縮尺が1/2,500で、上方が座標北である。
- 4 本文中で使用した土色は、農林水産省農林水産技術会議事務局監修・財団法人日本色彩研究所色票監修『新版標準土色帖』に準拠している。
- 5 本書の編集は、和歌山県教育庁生涯学習局文化遺産課調査班が行い、執筆は各担当が行った。
- 6 「市町村教育委員会の調査一覧」の作成にあたっては、和歌山市・海南市・岩出市・紀の川市・橋本市・高野町・有田市・有田川町・御坊市・田辺市・新宮市・那智勝浦町の各教育委員会の協力を得た。
- 7 本書掲載の図面作成で使用した原図及び掲載を省略した原図・写真等の資料については、和歌山県教育委員会で保管しているので、閲覧可能である。

# 目 次

平成19年度 関係資料	3
和歌山県埋蔵文化財関係組織図	4
埋蔵文化財包蔵地の認定・範囲変更	5
平成18年度 和歌山県内発掘調査関係届出等資料	7
国指定記念物現状変更許可一覧	8
届出等件数・県内市町村発掘関連事務一覧	10
埋蔵文化財発掘の届出・通知（法第93条・第94条）一覧	11
埋蔵文化財発掘調査の届出・報告（法第92条・第99条）一覧	26
埋蔵文化財認定通知（法100条）・埋蔵文化財発見通知（法102条）	28
平成18年度 和歌山県内における埋蔵文化財の調査	29
市町村教育委員会による調査一覧	30
県教育委員会による調査一覧	38
財団法人和歌山県文化財センターによる調査	38
埋蔵文化財包蔵地での調査成果	
1 大同寺墳墓	39
2 秋月遺跡	39
3 岩橋千塚古墳群	39
4 深山第1砲台跡	40
5 関戸遺跡	40
6 六十谷遺跡	41
7 神野々Ⅰ遺跡	43
8 佐藤城跡	46
9 粉河寺遺跡	47
10 中飯降遺跡	48
11 丁ノ町・妙寺遺跡	48
12 東渋田遺跡	48
13 東渋田遺跡	49
14 草田山城跡	49
15 西飯降Ⅱ遺跡	49
16 中飯降遺跡・西飯降Ⅱ遺跡	50
丁ノ町・妙寺遺跡	
大谷遺跡・草田山城跡	
17 西飯降Ⅱ遺跡	60
18 金剛峯寺遺跡	61
19 野田地区遺跡	62
20 小松原Ⅱ遺跡	
湯川氏館跡	63
21 津井切遺跡	64
22 上中野馬上遺跡	64
23 荊木遺跡	64
24 里Ⅱ遺跡	65
25 里Ⅰ遺跡	65
26 大芝遺跡	65
27 田辺城下町遺跡	66
28 苗代谷遺跡	69
29 大塚遺跡	69
30 岡の段遺跡	69
31 立ヶ谷岩陰遺跡	70
32 大内谷陣跡	70
33 立平遺跡	71
34 大水崎遺跡	73
35 西ノ岡古墳	74
指定記念物の現状変更に伴う調査成果	
1 高野山町石	77
報告書抄録	78

## 平成 1 9 年度 関係資料

和歌山県埋蔵文化財関係 組織図 (平成19年度)



財団法人

和歌山県文化財センターへ派遣

専門員 山本 高照

専門員 富加見泰彦

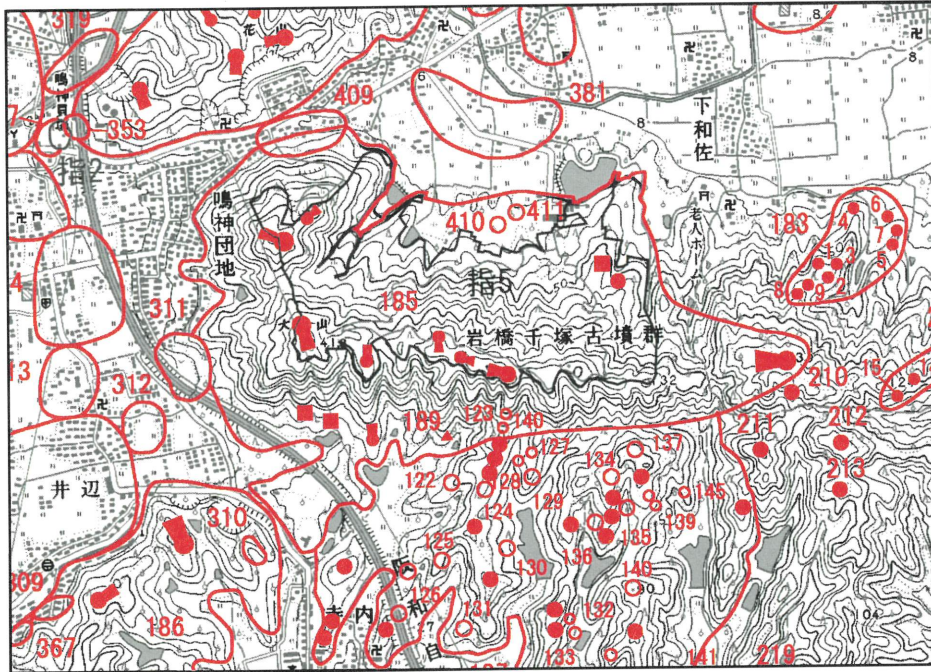
副主査 佐々木宏治

副主査 仲原 知之

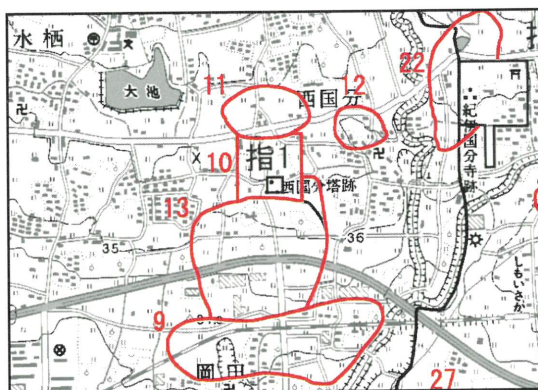
## 埋蔵文化財包蔵地の認定・範囲変更

平成19年3月16日から平成20年3月15日までに包蔵地の認定・範囲変更・名称変更を行った遺跡は、表に示す6遺跡である。

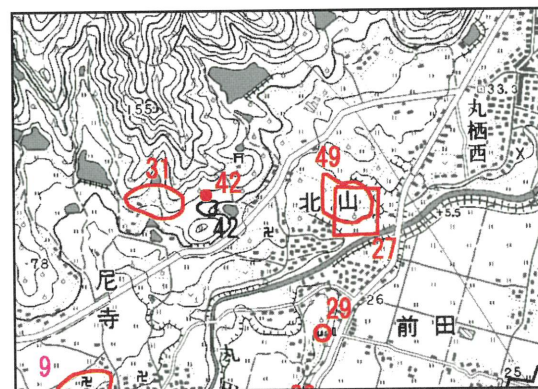
以下の地図では包蔵地範囲は赤線で表示しているが、範囲変更を行った遺跡についてはその旧範囲を黒線で示している。



和歌山市 185 岩橋千塚古墳群



岩出市 13 西国分Ⅱ遺跡



紀の川市貴志川地区  
31 尼寺・北山遺跡 42 三浦家墓所  
49 北島三嶋遺跡



御坊市 28 堅田遺跡

埋蔵文化財包蔵地変更一覧表

市町村名	地図※1	遺跡番号	遺跡名	いせきめい	所在地	種別	時代	立地	遺跡概況	認定・変更日	変更内容
和歌山市	10図 部分拡大図1	185	岩橋千塚古墳群	いわせせんづか こふんぐん	岩橋・鳴神 井辺・寺内	古墳群	古墳	山腹		平成19年4月2日	範囲変更
岩出市	6図	13	西国分Ⅱ遺跡	にしこくぶにいせき	西国分	散布地	奈良	河岸段丘	須恵器、土師器	平成19年4月2日	範囲変更
紀の川市 (貴志川地区)	11図	49	北山三嶋遺跡	きたやまみしまい せき	北山	散布地	弥生～ 中世	段丘		平成19年8月13日	新規認定
紀の川市 (貴志川地区)	11図	31	尼寺・北山遺跡	あまでら・きたや まいせき	尼寺・北山	散布地	古墳	丘陵端		平成19年8月13日	名称変更(旧名 称 北山遺跡)
御坊市	32図	28	堅田遺跡	かただいせき	湯川町財部	集落 跡、郡 衙跡	弥生～ 古墳初 頭、奈 良、平 安	平地	環濠集落、松菊里型住居、竪 穴住居、掘立柱建物、溶炉遺 構、青銅器ヤリガンナの鋳型、 石斧、石包丁、石鎌、石錐、木 型堅柱、高杯、鋏、鋤、突帯文 土器深鉢、浅鉢、弥生土器壺、 甕、杯 庇付大型建物、側柱建物、倉、 塀、溝、須恵器杯、高杯、甕、 硯、鉢、土師器、土錘、鉄製紡 錘車	平成19年10月5日	範囲変更
紀の川市 (貴志川地区)	11図	42	三浦家墓所	みうらげぼしよ	北山	墓地	江戸	丘陵	墓碑	平成19年10月12日	範囲変更(誤記 修正)

※1 『和歌山県埋蔵文化財包蔵地所在地図』(平成19年3月31日 和歌山県教育委員会発行)掲載地図番号

平成 1 8 年度

和歌山県内発掘調査関係届出等資料



国指定記念物現状変更許可一覧（権限委任）

No.	文書番号 日付	名称	申請理由 申請日	場所 所有者など	権限委任	指示内容
1	文第114号 平成18年5月23日	金剛峯寺境内	納経所修築 平成17年8月24日	高野町高野山152 (宗) 金剛峯寺	ハ 工作物の設置	高野町教育委員会 立会
2	文第114号の(3) 平成18年6月6日	金剛峯寺境内	墓石建立 平成18年3月1日	高野町高野山533-1 (宗) 金剛峯寺	ハ 工作物の設置	高野町教育委員会 立会
3	文第114号の(4) 平成18年6月6日	金剛峯寺境内	墓石建立 平成18年5月22日	高野町高野山548 (宗) 金剛峯寺	ハ 工作物の設置	高野町教育委員会 立会
4	文第114号の(5) 平成18年6月16日	熊野三山 那智山青岸渡寺境内	仮設足場の建設・撤去 平成18年6月7日	那智勝浦町那智山8 (宗) 那智山青岸渡寺	ハ 工作物の設置	慎重工事
5	文第114号の(6) 平成18年5月31日	金剛峯寺境内	大門修理足場設置 平成18年5月2日	高野町高野山241 (宗) 金剛峯寺	ハ 工作物の設置	高野町教育委員会 の指示
6	文第114号の(8) 平成18年7月10日	広村堤防	木竹の伐採、 工作物の除去	広川町大字広統1466-1 広川町	ハ 工作物の除去	慎重工事
7	文第114号の(9) 平成18年2月11日	高野山町石	光ケーブル管の設置 平成18年2月13日	高野町高野山 (宗) 金剛峯寺	ホ 埋設されている電線、ガス管、 水道管又は下水道管の改修	高野町教育委員会 立会
8	文第114号の(10) 平成18年7月21日	金剛峯寺境内	墓石建立 平成18年3月30日	高野町高野山533-1 (宗) 金剛峯寺	ハ 工作物の設置	高野町教育委員会 の指示
9	文第114号の(11) 平成18年7月21日	金剛峯寺境内	仮設足場の建設・撤去 平成18年7月5日	高野町高野山1132 (宗) 金剛峯寺	ハ 工作物の設置	慎重工事
10	文第114号の(12) 平成18年8月17日	金剛峯寺境内	墓石撤去 平成18年6月30日	高野町高野山533-1 (宗) 金剛峯寺	ハ 工作物の設置	高野町教育委員会 の指示
11	文第114号の(13) 平成18年9月1日	金剛峯寺境内	墓石建立 平成18年8月23日	高野町高野山548 (宗) 金剛峯寺	ハ 工作物の設置	高野町教育委員会 立会
12	文第114号の(14) 平成18年9月6日	門前の大岩	樹木伐採 平成18年9月1日	由良町門前1065-2 個人	ハ 木竹の伐採	慎重工事
13	文第114号の(15) 平成18年10月27日	那智原始林	手摺りの改修・新築 平成18年10月20日	那智勝浦町那智山字向山 718-1 熊野那智大社	ハ 工作物の設置	慎重工事
14	文第114号の(16) 平成18年11月22日	金剛峯寺境内	墓所改修 平成18年10月11日	高野町高野山548 (宗) 金剛峯寺	ハ 工作物の設置	高野町教育委員会 の指示
15	文第114号の(17) 平成18年11月22日	金剛峯寺境内	花壇撤去、休憩所新築 平成18年10月5日	高野町高野山53番地先 高野町	ハ 工作物の設置	高野町教育委員会 の指示
16	文第114号の(18) 平成18年11月22日	金剛峯寺境内	墓所改修 平成18年10月30日	高野町高野山553 (宗) 金剛峯寺	ハ 工作物の設置	高野町教育委員会 の指示
17	文第114号の(19) 平成18年11月22日	金剛峯寺境内	墓所改修 平成18年10月30日	高野町高野山553 (宗) 金剛峯寺	ハ 工作物の設置	高野町教育委員会 の指示
18	文第114号の(20) 平成18年12月14日	高野山町石	光ケーブル管の設置 平成18年11月15日	高野町高野山 (宗) 金剛峯寺	ホ 埋設されている電線、ガス管、 水道管又は下水道管の改修	高野町教育委員会 立会
19	文第114号の(21) 平成18年12月14日	金剛峯寺境内	墓所改修 平成18年12月4日	高野町高野山553 (宗) 金剛峯寺	ハ 工作物の設置	慎重工事
20	文第114号の(22) 平成18年12月28日	金剛峯寺境内	道路反射鏡の設置 平成18年11月20日	高野町高野山794 (宗) 金剛峯寺	ハ 工作物の設置	慎重工事
21	文第114号の(23) 平成19年2月5日	金剛峯寺境内	道路反射鏡の設置 平成19年1月15日	高野町高野山794 (宗) 金剛峯寺	ハ 工作物の設置	慎重工事
22	文第114号の(24) 平成19年2月19日	高野山町石	光ケーブル管の埋設 平成18年12月5日	高野町高野山 497番地先、454番地先 (宗) 金剛峯寺	ホ 埋設されている電線、ガス管、 水道管又は下水道管の改修	高野町教育委員会 立会
23	文第114号の(25) 平成19年2月19日	熊野三山 那智山青岸渡寺境内	仮設足場の建設・撤去 平成19年1月31日	那智勝浦町那智山8 (宗) 那智山青岸渡寺	ハ 工作物の設置	慎重工事
24	文第114号の(27) 平成19年3月9日	特別天然記念物 オオサンショウウオ	オオサンショウウオの保護、飼育 平成19年2月14日	海南市船尾370-1 一	ト 動物の飼育	—

国指定記念物現状変更許可一覧（進達）

No.	文書番号 日付	名称	申請理由 申請日	場所 所有者など	申請者	指示内容
1	文第46号 平成18年4月19日	金剛峯寺境内	中門跡地の確認調査 平成18年4月11日	高野町高野山152 (宗) 金剛峯寺	高野町教育委員会教育長	和歌山県教育委員会 の指示
2	文第46号の(2) 平成18年4月19日	和歌山城	旧消防庁舎解体撤去 平成18年4月10日	和歌山市一番丁3番地 和歌山市市長	和歌山市市長	和歌山市教育委員会 立会
3	文第46号の(3) 平成18年4月26日	金剛峯寺境内	本山地区公衆便所増設改築 平成18年2月23日	高野町高野山字本中院谷133-1 (宗) 金剛峯寺	高野町長	高野町教育委員会 立会
4	文第110号 平成18年5月19日	養翠園	湊御殿周辺の整備 平成18年5月17日	和歌山市西浜1161, 1161-1 (株) 養翠園	和歌山市市長	和歌山市教育委員会 立会
5	文第46号の(4) 平成18年5月23日	特別史跡 岩橋千塚古墳群	保存修理事業 平成18年5月16日	和歌山市岩橋・井辺地内 和歌山県知事	紀伊風土記の丘館長	和歌山県教育委員会 の指示
6	文第46号の(5) 平成18年5月31日	金剛峯寺境内	奥院地区作業道の整備 平成17年10月31日	高野町高野山21 (宗) 金剛峯寺	(宗) 金剛峯寺	高野町教育委員会 立会
7	文第46号の(6) 平成18年6月20日	江須崎暖地性 植物群落	林冠昆虫相の調査 平成18年6月14日	すさみ町江住154 春日神社	九州大学総合研究博物館 小島弘昭	和歌山県教育委員会 の指示
8	文第46号の(7) 平成18年7月12日	高野山町石	四里石再建 平成18年4月25日	高野町高野山地内 (宗) 金剛峯寺	高野町教育委員会教育長	和歌山県教育委員会 の指示
9	文第46号の(8) 平成18年7月12日	高野山町石	五十三町石再建 平成18年4月25日	高野町高野山地内 (宗) 金剛峯寺	高野町教育委員会教育長	和歌山県教育委員会 の指示
10	文第46号の(9) 平成18年7月24日	金剛峯寺境内	墓石建立 平成18年3月30日	高野町高野山553-1 (宗) 金剛峯寺	個人	高野町教育委員会 立会
11	文第46号の(10) 平成18年7月24日	金剛峯寺境内	墓石建立 平成18年3月1日	高野町高野山553-1 (宗) 金剛峯寺	(宗) 親王院	高野町教育委員会 立会
12	文第46号の(11) 平成18年7月24日	金剛峯寺境内	十三重石塔の移転 平成18年3月1日	高野町高野山553-1 (宗) 金剛峯寺	(宗) 親王院	高野町教育委員会 立会
13	文第46号の(12) 平成18年8月4日	金剛峯寺境内	墓地改修 平成18年4月13日	高野町高野山553-1 (宗) 金剛峯寺	個人	高野町教育委員会 立会
14	文第46号の(13) 平成18年8月4日	金剛峯寺境内	墓石建立 平成18年6月19日	高野町高野山553-1 (宗) 金剛峯寺	個人	高野町教育委員会 立会
15	文第46号の(14) 平成18年8月4日	金剛峯寺境内	墓石建立 平成18年6月26日	高野町高野山553-1 (宗) 金剛峯寺	(宗) 円達寺	高野町教育委員会 立会
16	文第46号の(15) 平成18年8月4日	金剛峯寺境内	墓石建立 平成18年6月26日	高野町高野山553-1 (宗) 金剛峯寺	個人	高野町教育委員会 立会
17	文第46号の(16) 平成18年8月8日	新宮城跡附 水野家墓所	保存修理事業 平成18年7月31日	新宮市新宮字丹鶴7691-4 新宮市	新宮市長	新宮市教育委員会 立会
18	文第46号の(17) 平成18年8月15日	金剛峯寺境内	消火栓の改修 平成18年7月5日	高野町高野山132 (宗) 金剛峯寺	(宗) 金剛峯寺	高野町教育委員会 立会

No.	文書番号 日付	名称	申請理由 申請日	場所 所有者など	申請者	指示内容
19	文第46号の(18) 平成18年8月15日	金剛峯寺境内	石塔の建立 平成18年5月31日	高野町高野山553-1 (宗) 金剛峯寺	(宗) 赤松院	高野町教育委員会 立会
20	文第46号の(19) 平成18年8月15日	金剛峯寺境内	消火水道管の埋設 平成18年7月31日	高野町高野山132 (宗) 金剛峯寺	(宗) 金剛峯寺	高野町教育委員会 立会
21	文第46号の(20) 平成18年8月17日	金剛峯寺境内	墓石建立 平成18年3月1日	高野町高野山553-1 (宗) 金剛峯寺	個人	高野町教育委員会 立会
22	文第46号の(21) 平成18年8月17日	金剛峯寺境内	墓地改修 平成18年7月14日	高野町高野山553-1 (宗) 金剛峯寺	(宗) 小堂寺	高野町教育委員会 立会
23	文第46号の(22) 平成18年8月17日	金剛峯寺境内	墓石増設 平成18年3月1日	高野町高野山553-1 (宗) 金剛峯寺	個人	高野町教育委員会 立会
24	文第46号の(23) 平成18年8月17日	粉河寺庭園	測量基準点の設置 平成18年8月15日	紀の川市粉河2787 (宗) 粉河寺	(宗) 粉河寺	紀の川市教育委員会 立会
25	文第46号の(25) 平成18年9月6日	粉河寺庭園	四級基準点の設置 平成18年9月1日	紀の川市粉河2787 (宗) 粉河寺	(宗) 粉河寺	紀の川市教育委員会 立会
26	文第46号の(26)	熊野参詣道	石敷整備工事 平成18年9月5日	田辺市中辺路町近露2464-1他 田辺市長	田辺市長	-
27	文第46号の(27) 平成18年9月11日	熊野参詣道	湯川王子社社殿覆屋再建 平成18年8月29日	田辺市中辺路町道湯川 宇大地谷20-2	湯川神社保存会	田辺市教育委員会 立会
28	文第46号の(28)	特別史跡 岩橋千塚古墳群	保存修理事業 平成18年9月26日	和歌山市岩橋 和歌山県知事	紀伊風土記の丘館長	紀伊風土記の丘職員 立会
29	文第46号の(29) 平成18年9月27日	熊野三山 (神倉神社)	保存修理事業 平成18年9月25日	新宮市新宮字左指ヶ鼻 熊野速玉大社	新宮市長	新宮市教育委員会 立会
30	文第46号の(30) 平成18年10月11日	金剛峯寺境内	墓地建設 平成18年6月9日	高野町高野山553-1 (宗) 金剛峯寺	個人	高野町教育委員会 立会
31	文第46号の(31) 平成18年10月13日	金剛峯寺境内	墓石建立 平成18年9月4日	高野町高野山553-1 (宗) 金剛峯寺	個人	高野町教育委員会 立会
32	文第46号の(32) 平成18年10月13日	金剛峯寺境内	墓石建立 平成18年9月15日	高野町高野山553-1 (宗) 金剛峯寺	(宗) 大円院	高野町教育委員会 立会
33	文第46号の(33) 平成18年10月13日	金剛峯寺境内	墓石建立 平成18年9月14日	高野町高野山548 (宗) 金剛峯寺	個人	高野町教育委員会 立会
34	文第46号の(34) 平成18年10月13日	金剛峯寺境内	墓石建立 平成18年9月15日	高野町高野山548 (宗) 金剛峯寺	(宗) 三宝院	高野町教育委員会 立会
35	文第46号の(35) 平成18年10月13日	金剛峯寺境内	下水管の新設 平成18年9月21日	高野町高野山136 (宗) 金剛峯寺	(宗) 金剛峯寺	高野町教育委員会 立会
36	文第46号の(36) 平成18年10月13日	金剛峯寺境内	表示看板の設置 平成18年9月27日	高野町高野山152, 132, 551 (宗) 金剛峯寺	(宗) 金剛峯寺	高野町教育委員会 立会
37	文第46号の(37) 平成18年11月2日	金剛峯寺境内	墓地周辺の整備	高野町高野山548 (宗) 金剛峯寺	(宗) 増徳院	高野町教育委員会 立会
38	文第46号の(38) 平成18年11月2日	金剛峯寺境内	墓石建立 平成18年9月29日	高野町高野山548 (宗) 金剛峯寺	個人	高野町教育委員会 立会
39	文第46号の(39) 平成18年11月2日	金剛峯寺境内	墓石建立 平成18年10月3日	高野町高野山553-1 (宗) 金剛峯寺	(宗) 龍光院	高野町教育委員会 立会
40	文第46号の(40) 平成18年11月13日	広村堤防	環境整備工事 平成18年10月18日	広川町大字広純1466-1・2, 1274-1・2, 1131-1, 1274-2 地先防浪石堤 広川町長	広川町長	和歌山県教育委員会 立会
41	文第46号の(41) 平成18年11月17日	特別天然記念物 カモシカ	カモシカ3頭の譲渡 平成18年10月30日	田辺市熊野1236-1 田辺市長	田辺市長	-
42	文第46号の(42) 平成18年11月20日	根来寺庭園	石積護岸の修理等 平成18年11月16日	岩出市根来2166 (宗) 根来寺	(宗) 根来寺	岩出市教育委員会 立会
43	文第46号の(43) 平成18年11月22日	金剛峯寺境内	側溝、排水溝、石垣再整備 平成18年10月6日	高野町高野山152 (宗) 金剛峯寺	(宗) 金剛峯寺	高野町教育委員会 立会
44	文第46号の(44) 平成18年11月22日	金剛峯寺境内	墓石建立 平成18年10月26日	高野町高野山553-1 (宗) 金剛峯寺	個人	高野町教育委員会 立会
45	文第46号の(45) 平成18年11月22日	金剛峯寺境内	墓石設置 平成18年10月30日	高野町高野山553-1 (宗) 金剛峯寺	(宗) 親王院	高野町教育委員会 立会
46	文第46号の(46) 平成18年11月22日	金剛峯寺境内	看板設置 平成18年11月13日	高野町高野山241, 133-1 (宗) 金剛峯寺	(宗) 金剛峯寺	高野町教育委員会 立会
47	文第46号の(47) 平成18年12月28日	特別史跡 岩橋千塚古墳群	排水溝設置 平成18年12月28日	和歌山市岩橋1822 和歌山県知事	紀伊風土記の丘館長	紀伊風土記の丘職員 立会
48	文第46号の(48) 平成18年12月28日	熊野三山 熊野本宮大社境内	排水溝設置 平成18年12月11日	田辺市本宮町1124 (宗) 熊野本宮大社	(宗) 熊野本宮大社	田辺市教育委員会 立会
49	文第46号の(49) 平成19年1月9日	オオウナギ生息地	大井堰の改修 平成18年12月14日	白浜町茶地内～十九洲地内 富田川 国土交通省	白浜町長	和歌山県教育委員会 の指示
50	文第46号の(50) 平成19年1月17日	大峯奥駈道 (備崎経塚)	保存修理事業 平成19年1月12日	田辺市本宮町本宮字向山 1876-1 (宗) 熊野本宮大社	田辺市長	田辺市教育委員会 立会
51	文第46号の(51) 平成19年1月18日	金剛峯寺境内	墓石建立 平成18年12月12日	高野町高野山548 (宗) 金剛峯寺	個人	高野町教育委員会 立会
52	文第46号の(52) 平成19年1月18日	金剛峯寺境内	墓石建立 平成18年12月12日	高野町高野山548 (宗) 金剛峯寺	個人	高野町教育委員会 立会
53	文第46号の(53) 平成19年1月18日	金剛峯寺境内	作業道路建設 平成18年12月12日	高野町高野山21 (宗) 金剛峯寺	(宗) 金剛峯寺	高野町教育委員会 立会
54	文第46号の(54) 平成19年1月18日	オオウナギ生息地	ボーリング調査 平成19年1月16日	白浜町茶地内～十九洲地内 富田川 国土交通省	国土交通省近畿地方整備局 紀南河川国道事務所	和歌山県教育委員会 と協議
55	文第46号の(55) 平成19年1月26日	特別史跡 岩橋千塚古墳群	保存修理事業 平成19年1月23日	和歌山市岩橋1833他 和歌山県知事	紀伊風土記の丘館長	和歌山県教育委員会 の指示
56	文第46号の(56) 平成19年2月5日	和歌山城	園路整備 平成19年1月27日	和歌山市一番丁3番地 和歌山市長	和歌山市長	和歌山市教育委員会 立会
57	文第46号の(58) 平成19年2月7日	金剛峯寺境内	消防用配水管布設替工事 平成19年1月27日	高野町高野山681 (宗) 金剛峯寺	(財) 高野山文化財保存会	高野町教育委員会 立会
58	文第46号の(59) 平成19年2月16日	熊野三山 熊野本宮大社境内	社殿建立工事 平成19年1月31日	田辺市本宮町1124 (宗) 熊野本宮大社	(宗) 熊野本宮大社	田辺市教育委員会 立会
59	文第46号の(60) 平成19年2月19日	金剛峯寺境内	墓石建立 平成19年1月16日	高野町高野山553-1 (宗) 金剛峯寺	個人	高野町教育委員会 立会
60	文第46号の(61) 平成19年3月2日	金剛峯寺境内	墓地改修 平成19年2月13日	高野町高野山553-1 (宗) 金剛峯寺	(宗) 金剛峯寺	高野町教育委員会 立会
61	文第46号の(63) 平成19年3月7日	金剛峯寺境内	墓石建立 平成19年2月26日	高野町高野山553-1 (宗) 金剛峯寺	(宗) 親王院	高野町教育委員会 立会
62	文第46号の(64) 平成19年3月7日	金剛峯寺境内	墓石建立 平成19年3月3日	高野町高野山553-1 (宗) 金剛峯寺	個人	高野町教育委員会 立会

平成18年度 埋蔵文化財関係届出等件数一覧

文化財保護法根拠条列名	指示内容等	道路	鉄道	河川	港湾	学校	住宅	個人住宅	工場	店舗	兼用住宅	その他建物	宅地造成	公園造成	ガス等	農業基盤	農業関係	その他開発	自然災害	保存目的	学術目的	遺跡整備	計
第93条	発掘調査					1	14	16	1	8	1	10	5		4			3					63
	工事立会					1	50	152	1	9	2	17	6		21			7					266
	慎重工事						9	23		1		6	1		1			9					50
	その他																						0
第94条	発掘調査	9	1	1	1	2						2			1								17
	工事立会	9		5		2						1		2	17			2					38
	慎重工事	2													1			9					12
	その他																						0
合 計		20	1	6	1	6	73	191	2	18	3	36	12	2	45	0	0	30	0	0	0	0	446
第92条	試掘・確認調査																			3			3
	本発掘調査	4		1						5		1						3					14
第99条	試掘・確認調査	1				2	4		2	3	4	1				1		2		1			21
	本発掘調査	2																					2
合 計		7	0	1	0	0	2	4	0	7	3	5	1	0	0	1	0	5	0	4	0	0	40

平成18年度 県内市町村埋蔵文化財関係事務一覧

	発掘の届出・通知		発掘調査の届出・報告		遺跡発見通知		発掘の届出・通知		発掘調査の届出・報告		遺跡発見通知
	第93条	第94条	第92条	第99条	第96条		第93条	第94条	第92条	第99条	第96条
和歌山市	127	14	7	-	-	日高町	5	0	-	-	-
海南市	27	4	1	2	-	由良町	2	1	-	-	-
紀美野町	-	-	-	-	-	日高川町	-	1	-	-	-
紀の川市	58	4	1	1	-	印南町	1	0	-	-	-
岩出市	26	12	-	4	-	みなべ町	2	2	-	-	-
橋本市	7	2	1	-	-	田辺市	31	8	-	4	1
九度山町	0	0	-	-	-	白浜町	2	2	1	-	-
高野町	16	4	-	7	-	上富田町	2	2	-	-	-
かつらぎ町	9	3	1	-	-	すさみ町	-	0	-	-	-
有田市	5	0	-	-	-	串本町	1	1	-	-	-
有田川町	17	5	5	8	-	新宮市	17	0	-	1	-
湯浅町	0	0	-	-	-	那智勝浦町	2	0	-	-	-
広川町	1	0	-	-	-	太地町	-	0	-	-	-
御坊市	19	3	-	1	-	古座川町	-	0	-	-	-
美浜町	2	0	-	-	-	北山村	-	0	-	-	-
合計							379	68	17	28	1

埋蔵文化財発掘の届出（文化財保護法第93条）一覧 1

番号	届出等の種類 根拠法令	遺跡の名称 時代・種類 所在地	届出等の日付	教育委員会による処理		備考
				文書番号 指示の日付	指示事項	
1	工事等の届出 法93条	大塚遺跡 縄文～鎌倉・散布地 日高郡みなべ町東吉田字砂取600、浜之尻271-2	平成18年3月22日	文第8号 平成18年4月3日	慎重工事	
2	工事等の届出 法93条	八反田遺跡 弥生・散布地 新宮市木ノ川字八反田58-3	平成18年3月23日	文第8号の(2) 平成18年4月3日	浄化槽部分 工事立会	
3	工事等の届出 法93条	栗島遺跡 奈良・平安・散布地 紀の川市赤尾字河西坪472-6	平成18年3月24日	文第8号の(3) 平成18年4月3日	浄化槽部分 工事立会	
4	工事等の届出 法93条	栗島遺跡 奈良・平安・散布地 紀の川市東大井字栗嶋419-8の一部	平成18年3月28日	文第8号の(4) 平成18年4月3日	慎重工事	
5	工事等の届出 法93条	神前遺跡 弥生・散布地 和歌山市神前字馬乗免568-7	平成18年3月22日	文第8号の(5) 平成18年4月3日	浄化槽部分 工事立会	
6	工事等の届出 法93条	岩橋千塚古墳群 古墳・古墳群 和歌山市岩橋字壱1460番2、1437番8	平成18年3月29日	文第8号の(6) 平成18年4月3日	工事立会	
7	工事等の届出 法93条	川辺遺跡 縄文～平安・集落跡 和歌山市川辺字稲井55 他139筆	平成18年3月28日	文第8号の(7) 平成18年4月3日	確認調査	
8	工事等の届出 法93条	佐野遺跡 弥生～古墳・散布地 新宮市佐野1007-1、1008-1	平成18年3月28日	文第8号の(8) 平成18年4月3日	確認調査	
9	工事等の届出 法93条	金剛峯寺遺跡 平安～・寺院跡 伊都郡高野町大字高野山字蓮花谷58番3	平成18年3月24日	文第8号の(9) 平成18年4月12日	確認調査	
10	工事等の届出 法93条	稲成Ⅱ遺跡 古墳・散布地 田辺市稲成町1073-2	平成18年3月30日	文第8号の(10) 平成18年4月12日	工事立会	
11	工事等の届出 法93条	八丁田圃遺跡 縄文～鎌倉・散布地 田辺市秋津町字西八町205番13	平成18年4月4日	文第8号の(11) 平成18年4月12日	工事立会	
12	工事等の届出 法93条	中井原遺跡 縄文、中世～近世・散布地 有田郡有田川町大字中野字前田105-2	平成18年3月31日	文第8号の(12) 平成18年4月12日	浄化槽部分 工事立会	
13	工事等の届出 法93条	藤並地区遺跡 旧石器～・散布地 有田郡有田川町大字水尻字吉備463	平成18年3月31日	文第8号の(13) 平成18年4月12日	工事立会	
14	工事等の届出 法93条	根来寺遺跡 平安～・寺院跡 岩出市根来2284	平成18年4月4日	文第8号の(14) 平成18年4月12日	確認調査	
15	工事等の届出 法93条	根来寺遺跡 平安～・寺院跡 岩出市根来地内	平成18年4月5日	文第8号の(15) 平成18年4月12日	工事立会	
16	工事等の届出 法93条	小松原Ⅱ遺跡 弥生～中世・集落 御坊市湯川町小松原字平畑坪367番2の一部	平成18年4月5日	文第8号の(16) 平成18年4月12日	工事立会	
17	工事等の届出 法93条	木ノ本Ⅱ遺跡 散布地 和歌山市木ノ本1020～979	平成18年4月5日	文第8号の(17) 平成18年4月12日	工事立会	
18	工事等の届出 法93条	高井遺跡 縄文・散布地 和歌山市直川字高井1207番1の一部	平成18年4月6日	文第8号の(18) 平成18年4月12日	工事立会	
19	工事等の届出 法93条	長保寺坊跡 平安・寺院跡 海南市下津町上字寺口712-1	平成18年4月4日	文第8号の(19) 平成18年4月12日	浄化槽部分 工事立会	
20	工事等の届出 法93条	藤並地区遺跡 旧石器～縄文・散布地 有田郡有田川町土生字池下ノ段371-7、371-8	平成18年4月7日	文第8号の(20) 平成18年4月21日	確認調査	
21	工事等の届出 法93条	藤並地区遺跡 旧石器～縄文・散布地 有田郡有田川町大字水尻字垣内1143-6	平成18年4月13日	文第8号の(21) 平成18年4月21日	浄化槽部分 工事立会	
22	工事等の届出 法93条	藤並地区遺跡 旧石器～縄文・散布地 有田郡有田川町大字水尻54の1番地の一部	平成18年4月13日	文第8号の(22) 平成18年4月21日	工事立会	
23	工事等の届出 法93条	八岡山城跡 中世・城跡 紀の川市貴志川町岸宮字八岡990-105の一部	平成18年4月7日	文第8号の(23) 平成18年4月21日	浄化槽部分 工事立会	
24	工事等の届出 法93条	亀川遺跡 弥生～古墳・集落跡 海南市多田543	平成18年4月10日	文第8号の(24) 平成18年4月21日	浄化槽部分 工事立会	
25	工事等の届出 法93条	太田・黒田遺跡、太田城跡 弥生～奈良・集落、中世・城館 和歌山市太田字松並537-1	平成18年4月10日	文第8号の(25) 平成18年4月21日	確認調査	
26	工事等の届出 法93条	和歌山城跡 近世・城跡 和歌山市十番丁15	平成18年4月11日	文第8号の(26) 平成18年4月21日	工事立会	
27	工事等の届出 法93条	山吹丁遺跡 弥生～古墳・散布地 和歌山市東旅籠町2-1	平成18年4月10日	文第8号の(27) 平成18年4月21日	確認調査	
28	工事等の届出 法93条	井辺遺跡 弥生・散布地 和歌山市井辺字浮長112-15	平成18年4月11日	文第8号の(28) 平成18年4月21日	浄化槽部分 工事立会	
29	工事等の届出 法93条	法丁Ⅰ遺跡 弥生・散布地 田辺市上万呂69	平成18年4月5日	文第8号の(29) 平成18年4月21日	浄化槽部分 工事立会	
30	工事等の届出 法93条	金剛峯寺遺跡 平安～・寺院跡 伊都郡高野町高野山372	平成18年4月11日	文第8号の(30) 平成18年4月26日	確認調査	

## 埋蔵文化財発掘の届出（文化財保護法第93条）一覧 2

番号	届出等の種類 根拠法令	遺跡の名称 時代・種類 所在地	届出等の日付	教育委員会による処理		備考
				文書番号 指示の日付	指示事項	
31	工事等の届出 法93条	大内谷陣跡 中世・陣跡 西牟婁郡上富町南紀の台1805番1215	平成18年4月10日	文第8号の(31) 平成18年4月26日	慎重工事	
32	工事等の届出 法93条	岡村遺跡 縄文～奈良・集落跡 海南市岡田64-3	平成18年4月17日	文第8号の(32) 平成18年4月26日	工事立会	
33	工事等の届出 法93条	且来V遺跡 古墳・散布地 海南市且来147	平成18年4月17日	文第8号の(33) 平成18年4月26日	浄化槽部分 工事立会	
34	工事等の届出 法93条	立ヶ谷岩陰遺跡 古墳・岩陰 西牟婁郡白浜町3153番地	平成18年4月21日	文第8号の(34) 平成18年4月26日	工事立会	
35	工事等の届出 法93条	名古屋IV遺跡 散布地 橋本市高野口町名古屋寺田坪1138番7	平成18年4月21日	文第8号の(35) 平成18年4月26日	確認調査	
36	工事等の届出 法93条	岡村遺跡 縄文～奈良・集落跡 海南市岡田字上佃127番4	平成18年4月24日	文第8号の(36) 平成18年5月2日	浄化槽部分 工事立会	
37	工事等の届出 法93条	田辺城下町遺跡 江戸・散布地 田辺市新屋敷町79-1, 79-13	平成18年4月19日	文第8号の(37) 平成18年5月2日	浄化槽部分 工事立会	
38	工事等の届出 法93条	田辺城跡 城跡 田辺市上屋敷2丁目100-7, 100-38, 100-39	平成18年4月26日	文第8号の(38) 平成18年5月2日	浄化槽部分 工事立会	
39	工事等の届出 法93条	八丁田圃遺跡 縄文～鎌倉・散布地 田辺市秋津町字西八町224番10	平成18年4月26日	文第8号の(39) 平成18年5月2日	確認調査	
40	工事等の届出 法93条	池田遺跡 縄文?・散布地 和歌山市六十谷字真谷樋1189-8	平成18年4月24日	文第8号の(40) 平成18年5月2日	浄化槽部分 工事立会	
41	工事等の届出 法93条	堅田遺跡 弥生～古墳初頭、奈良、平安・集落跡、郡衙跡 御坊市藪字南釜井戸、藪字宮ノ後	平成18年4月25日	文第8号の(41) 平成18年5月2日	確認調査	
42	工事等の届出 法93条	且来V遺跡 弥生・散布地 海南市且来233-8	平成18年4月25日	文第8号の(42) 平成18年5月2日	浄化槽部分 工事立会	
43	工事等の届出 法93条	阿須賀神社遺跡 弥生・散布地 新宮市阿須賀1丁目3-5, -21	平成18年4月27日	文第8号の(43) 平成18年5月2日	浄化槽部分 工事立会	
44	工事等の届出 法93条	藤並地区遺跡 先土器～縄文・散布地 有田郡有田川町水尻1263	平成18年4月27日	文第8号の(44) 平成18年5月22日	浄化槽部分 工事立会	
45	工事等の届出 法93条	津井切遺跡 弥生～中世・散布地 御坊市藤田町吉田字東院726-38	平成18年5月8日	文第8号の(45) 平成18年5月22日	工事立会	
46	工事等の届出 法93条	天田古墳群 古墳・古墳群 御坊市塩屋町北塩屋字北湊719-19, 719-26	平成18年5月8日	文第8号の(46) 平成18年5月22日	工事立会	
47	工事等の届出 法93条	神前遺跡 弥生・散布地 和歌山市神前字馬乗免568-13	平成18年4月27日	文第8号の(47) 平成18年5月22日	浄化槽部分 工事立会	
48	工事等の届出 法93条	木ノ本Ⅲ遺跡 散布地 和歌山市木ノ本字谷河橋780-3・5	平成18年5月2日	文第8号の(48) 平成18年5月22日	浄化槽部分 工事立会	
49	工事等の届出 法93条	神前遺跡 弥生・散布地 和歌山市神前字馬乗免568-24	平成18年5月9日	文第8号の(49) 平成18年5月22日	浄化槽部分 工事立会	
50	工事等の届出 法93条	木ノ本Ⅲ遺跡 散布地 和歌山市木ノ本字谷河橋751-12	平成18年5月10日	文第8号の(50) 平成18年5月22日	工事立会	
51	工事等の届出 法93条	和歌山城跡 近世・城跡 和歌山市十二番丁23	平成18年5月10日	文第8号の(51) 平成18年5月22日	確認調査	
52	工事等の届出 法93条	八岡山城跡 中世・城跡 紀の川市貴志川町岸宮字八岡990-112	平成18年5月15日	文第8号の(52) 平成18年5月22日	浄化槽部分 工事立会	
53	工事等の届出 法93条	東三谷遺跡 弥生～中世・集落跡 紀の川市東三谷504	平成18年5月15日	文第8号の(53) 平成18年5月22日	浄化槽部分 工事立会	
54	工事等の届出 法93条	椒浜遺跡 古墳・散布地 有田市初島町浜字松之岡1129	平成18年5月1日	文第8号の(54) 平成18年6月1日	確認調査	
55	工事等の届出 法93条	柏原遺跡 縄文～中世、近世・散布地 橋本市柏原字宮之前145番1	平成18年5月1日	文第8号の(55) 平成18年6月1日	確認調査	
56	工事等の届出 法93条	禰林寺坊院跡 中世・寺院跡 海南市幡川435番地	平成18年5月18日	文第8号の(56) 平成18年6月1日	浄化槽部分 工事立会	
57	工事等の届出 法93条	田辺城下町遺跡 江戸・散布地 田辺市下屋敷12-7	平成18年5月17日	文第8号の(57) 平成18年6月1日	浄化槽部分 工事立会	
58	工事等の届出 法93条	北沖代遺跡 古墳・散布地 田辺市稲成町字皆代131-1	平成18年5月18日	文第8号の(58) 平成18年6月1日	浄化槽部分 工事立会	
59	工事等の届出 法93条	八丁田圃遺跡 縄文～鎌倉・散布地 田辺市秋津町227-15	平成18年5月18日	文第8号の(59) 平成18年6月1日	浄化槽部分 工事立会	
60	工事等の届出 法93条	堅田遺跡 弥生～古墳初頭、奈良、平安・集落跡、郡衙跡 御坊市藪12-3	平成18年5月12日	文第8号の(60) 平成18年6月1日	浄化槽部分 工事立会	

埋蔵文化財発掘の届出（文化財保護法第93条）一覧 3

番号	届出等の種類 根拠法令	遺跡の名称 時代・種類 所在地	届出等の日付	教育委員会による処理		備考
				文書番号 指示の日付	指示事項	
61	工事等の届出 法93条	鳴神IV遺跡 弥生～江戸・散布地 和歌山市鳴神字有馬田963-9	平成18年5月22日	文第8号の(61) 平成18年6月1日	浄化槽部分 工事立会	
62	工事等の届出 法93条	木ノ本I遺跡 散布地 和歌山市西庄字東池ノ内81-1	平成18年5月23日	文第8号の(62) 平成18年6月1日	確認調査	
63	工事等の届出 法93条	宇田森遺跡 弥生(中期～後期)・集落跡 和歌山市宇田森字神ノ木36番6, 字馬場9番17	平成18年5月23日	文第8号の(63) 平成18年6月1日	工事立会	
64	工事等の届出 法93条	佐野遺跡 弥生～古墳・散布地 新宮市佐野字根地原973-7	平成18年5月26日	文第8号の(64) 平成18年6月9日	慎重工事	
65	工事等の届出 法93条	荒田遺跡 弥生、中世・散布地 岩出市根来字村前568-11	平成18年5月26日	文第8号の(65) 平成18年6月9日	浄化槽部分 工事立会	
66	工事等の届出 法93条	岡田II遺跡 弥生～中世・散布地 岩出市岡田字上野695-1、717-1	平成18年5月31日	文第8号の(66) 平成18年6月9日	確認調査	
67	工事等の届出 法93条	荒田遺跡 弥生、中世・散布地 岩出市根来字村前568-5の一部	平成18年5月22日	文第8号の(67) 平成18年6月9日	浄化槽部分 工事立会	
68	工事等の届出 法93条	荒田遺跡 弥生、中世・散布地 岩出市根来字村前568-5の一部	平成18年5月23日	文第8号の(68) 平成18年6月9日	浄化槽部分 工事立会	
69	工事等の届出 法93条	荒田遺跡 弥生、中世・散布地 岩出市根来字村前568-5の一部	平成18年5月23日	文第8号の(69) 平成18年6月9日	浄化槽部分 工事立会	
70	工事等の届出 法93条	木ノ本I遺跡 散布地 和歌山市西庄字宮下27番一3	平成18年5月23日	文第8号の(70) 平成18年6月9日	浄化槽部分 工事立会	
71	工事等の届出 法93条	木ノ本II遺跡 散布地 和歌山市木ノ本1014～1010	平成18年5月26日	文第8号の(71) 平成18年6月9日	工事立会	
72	工事等の届出 法93条	田屋遺跡 弥生～古墳・集落跡 和歌山市小豆島字院田66番1、67番1・3	平成18年5月29日	文第8号の(72) 平成18年6月9日	確認調査	
73	工事等の届出 法93条	西庄遺跡 古墳～平安・散布地 和歌山市本脇字田井田坪2番1	平成18年5月31日	文第8号の(73) 平成18年6月9日	浄化槽部分 工事立会	
74	工事等の届出 法93条	井辺遺跡 弥生・散布地 和歌山市神前字舟田144-12	平成18年5月31日	文第8号の(74) 平成18年6月9日	確認調査	
75	工事等の届出 法93条	神前遺跡 弥生・散布地 和歌山市神前字馬乗免568番15	平成18年6月1日	文第8号の(75) 平成18年6月9日	浄化槽部分 工事立会	
76	工事等の届出 法93条	田辺城下町遺跡 江戸・散布地 田辺市新屋敷町60番1	平成18年5月31日	文第8号の(76) 平成18年6月9日	浄化槽部分 工事立会	
77	工事等の届出 法93条	木ノ本III遺跡 散布地 和歌山市木ノ本字谷河橋751-16	平成18年6月6日	文第8号の(77) 平成18年6月21日	工事立会	
78	工事等の届出 法93条	木ノ本I遺跡 散布地 和歌山市西庄84-1～85-6	平成18年6月7日	文第8号の(78) 平成18年6月21日	工事立会	
79	工事等の届出 法93条	金剛峯寺遺跡 平安～・寺院跡 伊都郡高野町高野山697先他	平成18年6月7日	文第8号の(79) 平成18年6月21日	工事立会	
80	工事等の届出 法93条	金剛峯寺遺跡 平安～・寺院跡 伊都郡高野町高野山608	平成18年6月5日	文第8号の(80) 平成18年6月21日	工事立会	
81	工事等の届出 法93条	大塚遺跡 縄文～鎌倉・散布地 日高郡みなべ町東吉田字砂取601番地外14筆	平成18年6月9日	文第8号の(81) 平成18年6月21日	工事立会	
82	工事等の届出 法93条	八丁田圃遺跡 縄文～鎌倉・散布地 田辺市秋津町字東八町370-7	平成18年6月7日	文第8号の(82) 平成18年6月21日	浄化槽部分 工事立会	
83	工事等の届出 法93条	次ヶ谷遺跡 縄文・散布地 海南市次ヶ谷121	平成18年6月8日	文第8号の(83) 平成18年6月21日	浄化槽部分 工事立会	
84	工事等の届出 法93条	里I遺跡 弥生・散布地 日高郡由良町里72	平成18年6月9日	文第8号の(84) 平成18年6月21日	工事立会	
85	工事等の届出 法93条	里II遺跡 縄文～古墳・散布地 日高郡由良町大字里字北垣内158	平成18年6月13日	文第8号の(85) 平成18年6月21日	浄化槽部分 工事立会	
86	工事等の届出 法93条	関戸遺跡 弥生～室町・散布地 和歌山市関戸四丁目673番・677番1	平成18年6月14日	文第8号の(86) 平成18年6月21日	確認調査	
87	工事等の届出 法93条	小田遺跡 古墳～・散布地 橋本市高野町小田字嵯峨454番1	平成18年6月12日	文第8号の(87) 平成18年6月21日	慎重工事	
88	工事等の届出 法93条	尼ヶ辻遺跡 室町・散布地 岩出市尼ヶ辻字善才49番1	平成18年6月14日	文第8号の(88) 平成18年6月21日	確認調査	
89	工事等の届出 法93条	東田中神社遺跡 弥生～中世・集落跡 紀の川市打田57番地、58番地	平成18年6月15日	文第8号の(89) 平成18年6月21日	工事立会	
90	工事等の届出 法93条	田辺城下町遺跡 近世・散布地 田辺市南新町115	平成18年6月13日	文第8号の(90) 平成18年6月21日	確認調査	

埋蔵文化財発掘の届出（文化財保護法第93条）一覧 4

番号	届出等の種類 根拠法令	遺跡の名称 時代・種類 所在地	届出等の日付	教育委員会による処理		備考
				文書番号 指示の日付	指示事項	
91	工事等の届出 法93条	上中野馬上遺跡 平安・散布地 有田郡広川町上中野205	平成18年5月26日	文第8号の(91) 平成18年7月5日	工事立会	
92	工事等の届出 法93条	佐野遺跡 弥生～古墳・集落跡 伊都郡かつらぎ町佐野878-3-201	平成18年6月14日	文第8号の(92) 平成18年7月5日	慎重工事	
93	工事等の届出 法93条	丁の町・妙寺遺跡 弥生～中世・散布地 伊都郡かつらぎ町大字丁ノ町字窪1 843番1	平成18年6月14日	文第8号の(93) 平成18年7月5日	工事立会	
94	工事等の届出 法93条	太田城水攻め堤跡 戦国～江戸・堤跡 和歌山市出水字敷下64-5	平成18年6月19日	文第8号の(94) 平成18年7月5日	確認調査	
95	工事等の届出 法93条	平の下遺跡 散布地 和歌山市西庄字土井479-7	平成18年6月19日	文第8号の(95) 平成18年7月5日	浄化槽部分 工事立会	
96	工事等の届出 法93条	山口遺跡 弥生～平安・集落跡 和歌山市里字後口174番1	平成18年6月27日	文第8号の(96) 平成18年7月5日	工事立会	
97	工事等の届出 法93条	木ノ本I遺跡 散布地 和歌山市西庄字宮下27の一部、28の一部	平成18年6月28日	文第8号の(97) 平成18年7月5日	浄化槽部分 工事立会	
98	工事等の届出 法93条	木ノ本I遺跡 散布地 和歌山市西庄字宮下27の一部	平成18年6月28日	文第8号の(97) 平成18年7月5日	浄化槽部分 工事立会	
99	工事等の届出 法93条	天満I遺跡 縄文～室町・散布地 有田川町天満字泣沢女町747-1, 747-2, 747-9	平成18年6月21日	文第8号の(99) 平成18年7月5日	確認調査	
100	工事等の届出 法93条	天満I遺跡 縄文～室町・散布地 有田川町天満字宮ノ前町567番1, 567番4の一部	平成18年6月22日	文第8号の(100) 平成18年7月5日	浄化槽部分 工事立会	
101	工事等の届出 法93条	野田地区遺跡 先土器～中世・散布地 有田川町大字野田字保寿421-2	平成18年6月26日	文第8号の(101) 平成18年7月5日	慎重工事	
102	工事等の届出 法93条	八岡山城跡 中世・城跡 紀の川市貴志川町岸宮字八岡990番32	平成18年6月21日	文第8号の(102) 平成18年7月5日	浄化槽部分 工事立会	
103	工事等の届出 法93条	上野遺跡 旧石器・出土地 紀の川市上野字名草26-14	平成18年6月23日	文第8号の(103) 平成18年7月5日	浄化槽部分 工事立会	
104	工事等の届出 法93条	上野遺跡 旧石器・出土地 紀の川市上野字名草22-26	平成18年6月23日	文第8号の(104) 平成18年7月5日	浄化槽部分 工事立会	
105	工事等の届出 法93条	田辺城下町遺跡 近世・散布地 田辺市南新町111	平成18年6月21日	文第8号の(105) 平成18年7月5日	工事立会	
106	工事等の届出 法93条	亀川遺跡 古墳・散布地 海南市且来198	平成18年6月22日	文第8号の(106) 平成18年7月5日	浄化槽部分 工事立会	
107	工事等の届出 法93条	禅林寺坊院跡 中世・寺院跡 海南市幡川424	平成18年6月21日	文第8号の(107) 平成18年7月5日	慎重工事	
108	工事等の届出 法93条	堅田遺跡 弥生～古墳初頭、奈良、平安・集落跡、郡衙跡 御坊市湯川町財部611-1	平成18年6月13日	文第8号の(108) 平成18年7月5日	工事立会	
109	工事等の届出 法93条	金剛峯寺遺跡 古代～・寺院跡 伊都郡高野町大字高野山字西院谷236番地、236番地の2	平成18年6月19日	文第8号の(109) 平成18年7月13日	工事立会	
110	工事等の届出 法93条	上野遺跡 旧石器・出土地 紀の川市上野字名草26-11	平成18年6月28日	文第8号の(110) 平成18年7月13日	浄化槽部分 工事立会	
111	工事等の届出 法93条	上野遺跡 旧石器・出土地 紀の川市上野字名草26-10	平成18年6月28日	文第8号の(111) 平成18年7月13日	浄化槽部分 工事立会	
112	工事等の届出 法93条	津井切遺跡 散布地・弥生～中世 御坊市藤田町吉田字東院726-25	平成18年6月30日	文第8号の(112) 平成18年7月13日	工事立会	
113	工事等の届出 法93条	府中IV遺跡 弥生～古墳・集落跡 和歌山市府中文字長通り291番21	平成18年6月30日	文第8号の(113) 平成18年7月13日	浄化槽部分 工事立会	
114	工事等の届出 法93条	岩橋II遺跡 古墳～室町・散布地 和歌山市岩橋字南垣内1293-1の一部	平成18年7月4日	文第8号の(114) 平成18年7月13日	浄化槽部分 工事立会	
115	工事等の届出 法93条	岩橋II遺跡 古墳～室町・散布地 和歌山市岩橋字南垣内1294-1の一部	平成18年7月4日	文第8号の(115) 平成18年7月13日	浄化槽部分 工事立会	
116	工事等の届出 法93条	木ノ本小学校I遺跡 古墳・散布地 和歌山市木ノ本字今善堀125番	平成18年7月4日	文第8号の(116) 平成18年7月13日	工事立会	
117	工事等の届出 法93条	田辺城跡 城館 田辺市上屋敷2-100-37	平成18年7月4日	文第8号の(117) 平成18年7月13日	工事立会	
118	工事等の届出 法93条	荒田遺跡 弥生、中世・散布地 岩出市根来字村前568-10	平成18年7月5日	文第8号の(118) 平成18年7月13日	浄化槽部分 工事立会	
119	工事等の届出 法93条	荒田遺跡 弥生、中世・散布地 岩出市根来字村前568-6	平成18年7月5日	文第8号の(119) 平成18年7月13日	浄化槽部分 工事立会	
120	工事等の届出 法93条	那智山坊跡 平安～鎌倉・寺院跡 東牟婁郡那智勝浦町大字那智山1番地	平成18年6月10日	文第8号の(120) 平成18年7月19日	工事立会	

埋蔵文化財発掘の届出（文化財保護法第93条）一覧 5

番号	届出等の種類 根拠法令	遺跡の名称 時代・種類 所在地	届出等の日付	教育委員会による処理		備考
				文書番号 指示の日付	指示事項	
121	工事等の届出 法93条	藤並城跡 室町・城跡 有田郡有田川町大字下津野字土居前376-2	平成18年6月22日	文第8号の(121) 平成18年7月19日	慎重工事	
122	工事等の届出 法93条	藤並地区遺跡 旧石器～・散布地 有田郡有田川町大字水尻字堀内1251番2	平成18年7月3日	文第8号の(122) 平成18年7月19日	工事立会	
123	工事等の届出 法93条	荒田遺跡 弥生・中世・散布地 岩出市根来字村前568-7	平成18年7月7日	文第8号の(123) 平成18年7月19日	浄化槽部分 工事立会	
124	工事等の届出 法93条	八岡山城跡 中世・城館跡 紀の川市貴志川町岸宮字八岡990番114	平成18年7月7日	文第8号の(124) 平成18年7月19日	浄化槽部分 工事立会	
125	工事等の届出 法93条	上野遺跡 出土地・旧石器 紀の川市上野字名草26-12	平成18年7月11日	文第8号の(125) 平成18年7月19日	浄化槽部分 工事立会	
126	工事等の届出 法93条	上野遺跡 出土地・旧石器 紀の川市上野字名草26-13	平成18年7月11日	文第8号の(126) 平成18年7月19日	浄化槽部分 工事立会	
127	工事等の届出 法93条	上野遺跡 出土地・旧石器 紀の川市上野字名草26-7	平成18年7月11日	文第8号の(127) 平成18年7月19日	浄化槽部分 工事立会	
128	工事等の届出 法93条	上野遺跡 出土地・旧石器 紀の川市上野字名草26-6の一部、1368-5の一部	平成18年7月11日	文第8号の(128) 平成18年7月19日	浄化槽部分 工事立会	
129	工事等の届出 法93条	上野遺跡 出土地・旧石器 紀の川市上野字名草26-3の一部	平成18年7月11日	文第8号の(129) 平成18年7月19日	浄化槽部分 工事立会	
130	工事等の届出 法93条	上野遺跡 出土地・旧石器 紀の川市上野字名草22-12の一部	平成18年7月11日	文第8号の(130) 平成18年7月19日	浄化槽部分 工事立会	
131	工事等の届出 法93条	上野遺跡 出土地・旧石器 紀の川市上野字名草22-12の一部	平成18年7月11日	文第8号の(131) 平成18年7月19日	浄化槽部分 工事立会	
132	工事等の届出 法93条	速玉大社御旅所遺跡 散布地・縄文 新富市相筋2丁目226-83	平成18年7月12日	文第8号の(132) 平成18年7月19日	工事立会	
133	工事等の届出 法93条	神前遺跡 弥生・散布地 和歌山市神前字馬乗免557番1、557番2、563番2、567番	平成18年7月10日	文第8号の(133) 平成18年7月19日	浄化槽部分 工事立会	
134	工事等の届出 法93条	和佐中遺跡 散布地 和歌山市下和佐字川添61-3	平成18年7月10日	文第8号の(134) 平成18年7月19日	確認調査	
135	工事等の届出 法93条	和歌山城跡 近世・城跡 和歌山市雑賀屋町東ノ丁22	平成18年7月10日	文第8号の(135) 平成18年7月19日	工事立会	
136	工事等の届出 法93条	安宅遺跡 弥生～古墳・散布地 西牟婁郡白浜町安宅17-3	平成18年7月12日	文第8号の(136) 平成18年7月19日	浄化槽部分 工事立会	
137	工事等の届出 法93条	平の下遺跡 散布地 和歌山市西庄字土井479-4	平成18年7月11日	文第8号の(137) 平成18年7月24日	浄化槽部分 工事立会	
138	工事等の届出 法93条	平の下遺跡 散布地 和歌山市西庄字土井479-5	平成18年7月13日	文第8号の(138) 平成18年7月24日	浄化槽部分 工事立会	
139	工事等の届出 法93条	平の下遺跡 散布地 和歌山市西庄字土井480-8	平成18年7月13日	文第8号の(139) 平成18年7月24日	浄化槽部分 工事立会	
140	工事等の届出 法93条	平の下遺跡 散布地 和歌山市西庄字土井480-9	平成18年7月13日	文第8号の(140) 平成18年7月24日	浄化槽部分 工事立会	
141	工事等の届出 法93条	平の下遺跡 散布地 和歌山市西庄字土井480-12	平成18年7月13日	文第8号の(141) 平成18年7月24日	浄化槽部分 工事立会	
142	工事等の届出 法93条	湯川氏館跡 散布地・城館・弥生～中世 御坊市湯川町小松原67	平成18年7月18日	文第8号の(142) 平成18年7月24日	工事立会	
143	工事等の届出 法93条	上野遺跡 出土地・旧石器 紀の川市上野字名草26番16	平成18年7月18日	文第8号の(143) 平成18年7月24日	工事立会	
144	工事等の届出 法93条	上野遺跡 出土地・旧石器 紀の川市上野字名草26番7の一部	平成18年7月18日	文第8号の(144) 平成18年7月24日	工事立会	
145	工事等の届出 法93条	上野遺跡 出土地・旧石器 紀の川市上野字名草22-27	平成18年7月18日	文第8号の(145) 平成18年7月24日	浄化槽部分 工事立会	
146	工事等の届出 法93条	上野遺跡 出土地・旧石器 紀の川市上野字名草22-11の一部	平成18年7月18日	文第8号の(146) 平成18年7月24日	浄化槽部分 工事立会	
147	工事等の届出 法93条	藤並地区遺跡 先土器～縄文・散布地 有田郡有田川町天満162-1、163-1	平成18年7月20日	文第8号の(147) 平成18年7月24日	工事立会	
148	工事等の届出 法93条	西庄遺跡 古墳～平安・散布地 和歌山市本脇字田井田坪2-5	平成18年7月14日	文第8号の(148) 平成18年8月4日	慎重工事	
149	工事等の届出 法93条	平の下遺跡 散布地 和歌山市西庄字土井479-2	平成18年7月20日	文第8号の(149) 平成18年8月4日	浄化槽部分 工事立会	
150	工事等の届出 法93条	木ノ本I遺跡 散布地 和歌山市西庄字宮下27-5	平成18年7月24日	文第8号の(150) 平成18年8月4日	浄化槽部分 工事立会	



埋蔵文化財発掘の届出（文化財保護法第93条）一覧 6

番号	届出等の種類 根拠法令	遺跡の名称 時代・種類 所在地	届出等の日付	教育委員会による処理		備考
				文書番号 指示の日付	指示事項	
151	工事等の届出 法93条	平の下遺跡 散布地 和歌山市西庄字土井479-6	平成18年7月25日	文第8号の(151) 平成18年8月4日	浄化槽部分 工事立会	
152	工事等の届出 法93条	田屋遺跡 弥生～古墳・集落跡 和歌山市小豆島字世事明49-5	平成18年7月25日	文第8号の(152) 平成18年8月4日	工事立会	
153	工事等の届出 法93条	木ノ本1遺跡 散布地 和歌山市西庄字芝75-1、75-2	平成18年7月25日	文第8号の(153) 平成18年8月4日	確認調査	
154	工事等の届出 法93条	山口遺跡 弥生～平安・散布地 和歌山市藤田116-9	平成18年7月26日	文第8号の(154) 平成18年8月4日	工事立会	
155	工事等の届出 法93条	城の段遺跡 弥生～平安・集落跡 紀の川市桃山町調月字城之段485番3	平成18年7月20日	文第8号の(155) 平成18年8月4日	確認調査	
156	工事等の届出 法93条	上野遺跡 出土地・旧石器 紀の川市上野字名草26-15	平成18年7月20日	文第8号の(156) 平成18年8月4日	浄化槽部分 工事立会	
157	工事等の届出 法93条	上野遺跡 出土地・旧石器 紀の川市上野字名草22番11の一部	平成18年7月31日	文第8号の(157) 平成18年8月4日	工事立会	
158	工事等の届出 法93条	応其1遺跡 弥生～奈良・散布地 橋本市高野町町応其字板橋92番	平成18年7月20日	文第8号の(158) 平成18年8月4日	確認調査	
159	工事等の届出 法93条	岡村遺跡 縄文～奈良・集落跡 海南市岡田字境田164番1、164番2、164番2、164番9、164番10	平成18年7月20日	文第8号の(159) 平成18年8月4日	工事立会	
160	工事等の届出 法93条	亀川遺跡 弥生～古墳・集落跡 海南市且来368	平成18年7月25日	文第8号の(160) 平成18年8月4日	浄化槽部分 工事立会	
161	工事等の届出 法93条	金剛峯寺遺跡 平安～・寺院跡 伊都郡高野町高野山697先他	平成18年7月25日	文第8号の(161) 平成18年8月4日	工事立会	
162	工事等の届出 法93条	西菖蒲谷遺跡 古墳～平安・散布地 田辺市文里二丁目651-41	平成18年7月28日	文第8号の(162) 平成18年8月4日	浄化槽部分 工事立会	
163	工事等の届出 法93条	大内谷陣跡 中世・陣跡 西牟婁郡上富田町南紀の台1805番1215	平成18年7月28日	文第8号の(163) 平成18年8月4日	工事立会	
164	工事等の届出 法93条	八反田遺跡 弥生・散布地 新宮市佐野字久保777番1他、木ノ川字八反田92番1	平成18年6月19日	文第8号の(164) 平成18年8月15日	浄化槽部分 工事立会	
165	工事等の届出 法93条	東洪田遺跡 縄文～中世・散布地 伊都郡かつらぎ町大字東洪田字中井田125-20	平成18年8月4日	文第8号の(165) 平成18年8月15日	浄化槽部分 工事立会	
166	工事等の届出 法93条	平の下遺跡 散布地 和歌山市西庄字土井479-8	平成18年8月3日	文第8号の(166) 平成18年8月15日	浄化槽部分 工事立会	
167	工事等の届出 法93条	西庄遺跡 古墳～平安・散布地 和歌山市本脇字田井田坪2-4	平成18年8月4日	文第8号の(167) 平成18年8月15日	慎重工事	
168	工事等の届出 法93条	津養遺跡 弥生・散布地 和歌山市津養字碓62番16の一部	平成18年8月4日	文第8号の(168) 平成18年8月15日	確認調査	
169	工事等の届出 法93条	今市仮城跡 中世・城館跡 海南市日方1167	平成18年8月3日	文第8号の(169) 平成18年8月15日	浄化槽部分 工事立会	
170	工事等の届出 法93条	八岡山城跡 中世・城跡 紀の川市貴志川町岸宮字八岡990-31	平成18年8月7日	文第8号の(170) 平成18年8月15日	浄化槽部分 工事立会	
171	工事等の届出 法93条	上野遺跡 旧石器・出土地 紀の川市上野15-4、15-6、15-8、15-9の一部	平成18年8月7日	文第8号の(171) 平成18年8月15日	浄化槽部分 工事立会	
172	工事等の届出 法93条	尼寺南城跡 中世・城館跡 紀の川市貴志川町上野山字神垣内、字北畑	平成18年8月7日	文第8号の(172) 平成18年8月15日	確認調査	
173	工事等の届出 法93条	岩橋遺跡 散布地 和歌山市岩橋字小路1043-1、1044、1045、1046	平成18年8月8日	文第8号の(173) 平成18年8月18日	工事立会	
174	工事等の届出 法93条	奥の谷遺跡 奈良～平安・散布地 海南市日方字奥谷470-9	平成18年8月9日	文第8号の(174) 平成18年8月18日	浄化槽部分 工事立会	
175	工事等の届出 法93条	八岡山城跡 中世・城館跡 紀の川市貴志川町岸宮字八岡990-7	平成18年8月9日	文第8号の(175) 平成18年8月18日	浄化槽部分 工事立会	
176	工事等の届出 法93条	金剛峯寺遺跡 平安～・寺院跡 伊都郡高野町大字高野山字南谷348-1	平成18年8月4日	文第8号の(176) 平成18年8月24日	確認調査	
177	工事等の届出 法93条	草田山城跡 中世・城館跡 伊都郡かつらぎ町大字大谷字草谷270-1の一部	平成18年8月16日	文第8号の(177) 平成18年8月24日	浄化槽部分 工事立会	
178	工事等の届出 法93条	田辺城下町遺跡 江戸・散布地 田辺市南新町108番1	平成18年8月2日	文第8号の(178) 平成18年8月24日	浄化槽部分 工事立会	
179	工事等の届出 法93条	和歌山城跡 近世・城館跡 和歌山市三番丁21、22、23	平成18年8月7日	文第8号の(179) 平成18年8月24日	確認調査	
180	工事等の届出 法93条	平の下遺跡 散布地 和歌山市西庄字土井480-1の一部	平成18年8月18日	文第8号の(180) 平成18年8月24日	慎重工事	

埋蔵文化財発掘の届出（文化財保護法第93条）一覧 7

番号	届出等の種類 根拠法令	遺跡の名称 時代・種類 所在地	届出等の日付	教育委員会による処理		備考
				文書番号 指示の日付	指示事項	
181	工事等の届出 法93条	津奈遺跡 弥生・散布地 和歌山市津奈字天神前91番1の一部、91番36の一部	平成18年8月18日	文第8号の(181) 平成18年8月24日	確認調査	
182	工事等の届出 法93条	津奈遺跡 弥生・散布地 和歌山市津奈字天神前91番1の一部、91番36の一部	平成18年8月18日	文第8号の(182) 平成18年8月24日	確認調査	
183	工事等の届出 法93条	平の下遺跡 散布地 和歌山市西庄字土井480-11の一部	平成18年8月21日	文第8号の(183) 平成18年8月24日	浄化槽部分 工事立会	
184	工事等の届出 法93条	尼ヶ辻遺跡 室町・散布地 岩出市根来字中溝937-1	平成18年8月21日	文第8号の(184) 平成18年8月24日	工事立会	
185	工事等の届出 法93条	元遺跡 弥生～中世・散布地 紀の川市桃山町元字小路404-8	平成18年8月18日	文第8号の(185) 平成18年8月30日	工事立会	
186	工事等の届出 法93条	亀川遺跡 弥生～古墳・集落跡 海南市且来字野田247-17、247-31	平成18年8月21日	文第8号の(186) 平成18年8月30日	浄化槽部分 工事立会	
187	工事等の届出 法93条	西国分廃寺 奈良・散布地 岩出市西国分字中垣内383-1	平成18年8月22日	文第8号の(187) 平成18年8月30日	工事立会	
188	工事等の届出 法93条	岡田Ⅱ遺跡 弥生～中世・散布地 岩出市岡田字上野648-1、649-1	平成18年8月22日	文第8号の(188) 平成18年8月30日	浄化槽部分 工事立会	
189	工事等の届出 法93条	田辺城下町遺跡 江戸・散布地 田辺市南新町110、121-3	平成18年8月22日	文第8号の(189) 平成18年8月30日	工事立会	
190	工事等の届出 法93条	田辺城下町遺跡 江戸・散布地 田辺市湊字地下1122-2	平成18年8月23日	文第8号の(190) 平成18年8月30日	工事立会	
191	工事等の届出 法93条	田辺城下町遺跡 江戸・散布地 田辺市湊字地下1122-2	平成18年8月23日	文第8号の(191) 平成18年8月30日	工事立会	
192	工事等の届出 法93条	北沖代遺跡 古墳・散布地 田辺市稲成町2987	平成18年8月25日	文第8号の(192) 平成18年9月4日	工事立会	
193	工事等の届出 法93条	太田・黒田遺跡 弥生～奈良・集落 和歌山市太田394-4	平成18年8月25日	文第8号の(193) 平成18年9月4日	確認調査	
194	工事等の届出 法93条	和田Ⅱ遺跡 古墳・散布地 日高郡美浜町和田字蔵垣内1031-2の一部	平成18年8月31日	文第8号の(194) 平成18年9月4日	慎重工事	
195	工事等の届出 法93条	高家城跡 中世・城跡 日高郡日高町大字池田字正徳1062番2、大字志賀字片河谷5002番	平成18年8月24日	文第8号の(195) 平成18年9月4日	慎重工事	
196	工事等の届出 法93条	舞鶴城跡 中世・城跡 日高郡日高町大字志賀字清山4591番3、大字池田字神田1045番1	平成18年8月24日	文第8号の(196) 平成18年9月4日	慎重工事	
197	工事等の届出 法93条	川関遺跡 中世・集落跡 東牟婁郡那智勝浦町大字天満字中村30-21	平成18年7月3日	文第8号の(197) 平成18年9月8日	工事立会	
198	工事等の届出 法93条	八岡山城跡 中世・城跡 紀の川市貴志川町岸宮990-76	平成18年8月30日	文第8号の(198) 平成18年9月8日	慎重工事	
199	工事等の届出 法93条	上野遺跡 旧石器・出土地 紀の川市上野字名草22-25	平成18年8月30日	文第8号の(199) 平成18年9月8日	慎重工事	
200	工事等の届出 法93条	津井切遺跡 散布地・弥生～中世 御坊市藤田町吉田726-37	平成18年8月29日	文第8号の(200) 平成18年9月8日	浄化槽部分 工事立会	
201	工事等の届出 法93条	井辺遺跡 弥生・散布地 和歌山市神前字舟田121-7	平成18年8月29日	文第8号の(201) 平成18年9月8日	浄化槽部分 工事立会	
202	工事等の届出 法93条	神前遺跡 弥生・散布地 和歌山市神前字千木520-5	平成18年8月31日	文第8号の(202) 平成18年9月8日	浄化槽部分 工事立会	
203	工事等の届出 法93条	神前遺跡 弥生・散布地 和歌山市神前字千木520-8	平成18年8月31日	文第8号の(203) 平成18年9月8日	浄化槽部分 工事立会	
204	工事等の届出 法93条	鳴神Ⅵ遺跡 弥生～江戸・散布地 和歌山市秋月字川田80-8	平成18年8月31日	文第8号の(204) 平成18年9月8日	浄化槽部分 工事立会	
205	工事等の届出 法93条	鳴神Ⅴ遺跡 弥生～平安・散布地 和歌山市秋月字城ノ内334番	平成18年9月4日	文第8号の(205) 平成18年9月8日	工事立会	
206	工事等の届出 法93条	小田遺跡 古墳～・散布地 橋本市高野口町小田字一本木458-6	平成18年9月4日	文第8号の(206) 平成18年9月8日	慎重工事	
207	工事等の届出 法93条	小田遺跡 古墳～・散布地 橋本市高野口町小田字一本木458-6の一部	平成18年9月6日	文第8号の(207) 平成18年9月14日	浄化槽部分 工事立会	
208	工事等の届出 法93条	佐野遺跡 弥生～古墳・散布地 新宮市佐野字井関ノ後1409-8	平成18年9月7日	文第8号の(208) 平成18年9月14日	浄化槽部分 工事立会	
209	工事等の届出 法93条	上野遺跡 旧石器・出土地 紀の川市上野字名草22-29	平成18年9月7日	文第8号の(209) 平成18年9月14日	慎重工事	
210	工事等の届出 法93条	城之段遺跡 弥生～平安・集落跡 紀の川市桃山町調月字城之段554-1	平成18年9月8日	文第8号の(210) 平成18年9月14日	慎重工事	

埋蔵文化財発掘の届出（文化財保護法第93条）一覧 8

番号	届出等の種類 根拠法令	遺跡の名称 時代・種類 所在地	届出等の日付	教育委員会による処理		備考
				文書番号 指示の日付	指示事項	
211	工事等の届出 法93条	金剛峯寺遺跡 平安～・寺院跡 伊都郡高野町大字高野山764	平成18年9月6日	文第8号の(211) 平成18年9月14日	確認調査	
212	工事等の届出 法93条	関戸遺跡 弥生～室町・散布地 和歌山市関戸3丁目775-84・85	平成18年9月11日	文第8号の(212) 平成18年9月26日	浄化槽部分 工事立会	
213	工事等の届出 法93条	平井遺跡 弥生、奈良・散布地 和歌山市平井字東垣内195番3	平成18年9月14日	文第8号の(213) 平成18年9月26日	浄化槽部分 工事立会	
214	工事等の届出 法93条	上野遺跡 旧石器・出土地 紀の川市上野字名草22-13	平成18年9月19日	文第8号の(214) 平成18年9月26日	慎重工事	
215	工事等の届出 法93条	西田井遺跡 弥生～中世・集落跡 和歌山市西田井字前田368番1	平成18年9月12日	文第8号の(215) 平成18年9月27日	確認調査	
216	工事等の届出 法93条	荊木遺跡 弥生・散布地 日高郡日高町荊木632	平成18年9月13日	文第8号の(216) 平成18年9月27日	浄化槽部分 工事立会	
217	工事等の届出 法93条	新宮遺跡 弥生・散布地 新宮市千穂2丁目912番地	平成18年9月22日	文第8号の(217) 平成18年9月27日	浄化槽部分 工事立会	
218	工事等の届出 法93条	根来寺遺跡 平安～・寺院跡 岩出市根来2347-56外	平成18年9月22日	文第8号の(218) 平成18年9月27日	慎重工事	
219	工事等の届出 法93条	荒田遺跡 弥生、中世・散布地 岩出市堀口地内	平成18年9月21日	文第8号の(219) 平成18年9月27日	慎重工事	
220	工事等の届出 法93条	荒田遺跡 弥生、中世・散布地 岩出市根来字村前568-12地内	平成18年9月22日	文第8号の(220) 平成18年9月27日	浄化槽部分 工事立会	
221	工事等の届出 法93条	西葛蒲谷遺跡 古墳～平安・散布地 田辺市文里二丁目651-41	平成18年9月19日	文第8号の(221) 平成18年9月27日	浄化槽部分 工事立会	
222	工事等の届出 法93条	八丁田園遺跡 縄文～鎌倉・散布地 田辺市秋津町字西八町238-15	平成18年9月20日	文第8号の(222) 平成18年9月27日	浄化槽部分 工事立会	
223	工事等の届出 法93条	栗島遺跡 奈良～平安・散布地 紀の川市東大井正覚77-38、77-39	平成18年9月27日	文第8号の(223) 平成18年10月5日	浄化槽部分 工事立会	
224	工事等の届出 法93条	栗島遺跡 奈良～平安・散布地 紀の川市東大井字栗嶋436-6	平成18年9月29日	文第8号の(224) 平成18年10月5日	慎重工事	
225	工事等の届出 法93条	北田井遺跡 弥生～古墳・集落跡 和歌山市北字宮ノ後90番の一部	平成18年9月28日	文第8号の(225) 平成18年10月5日	工事立会	
226	工事等の届出 法93条	秋月遺跡 弥生～平安・散布地 和歌山市太田字松並569番-1、569番-3、569番-16	平成18年9月29日	文第8号の(226) 平成18年10月5日	慎重工事	
227	工事等の届出 法93条	天満Ⅱ遺跡 古墳・散布地 有田川町大字天満字中溝町611番1	平成18年9月25日	文第8号の(227) 平成18年10月5日	確認調査	
228	工事等の届出 法93条	金剛峯寺遺跡 平安～・寺院跡 伊都郡高野町高野山700	平成18年9月26日	文第8号の(228) 平成18年10月11日	工事立会	
229	工事等の届出 法93条	八岡山城跡 中世・城跡 紀の川市貴志川町岸宮字八岡990-117	平成18年9月26日	文第8号の(229) 平成18年10月11日	慎重工事	
230	工事等の届出 法93条	中黒Ⅰ遺跡 弥生～奈良・散布地 岩出市中黒字高塚528-1外9筆	平成18年9月27日	文第8号の(230) 平成18年10月11日	工事立会	
231	工事等の届出 法93条	新宮遺跡 弥生・散布地 新宮市千穂二丁目4番4	平成18年9月28日	文第8号の(231) 平成18年10月11日	確認調査	
232	工事等の届出 法93条	田辺城下町遺跡 江戸・散布地 田辺市中屋敷町58-4	平成18年9月29日	文第8号の(232) 平成18年10月11日	工事立会	
233	工事等の届出 法93条	東洪田遺跡 縄文～中世・散布地 伊都郡かつらぎ町大字東洪田字中井田131番2	平成18年9月25日	文第8号の(233) 平成18年10月11日	工事立会	
234	工事等の届出 法93条	八岡山城跡 中世・城跡 紀の川市貴志川町岸宮字八岡990番-116	平成18年10月10日	文第8号の(234) 平成18年10月17日	慎重工事	
235	工事等の届出 法93条	天田古墳群 古墳・古墳群 御坊市塩屋町北塩屋字北湊719-13	平成18年10月6日	文第8号の(235) 平成18年10月17日	工事立会	
236	工事等の届出 法93条	山名氏土居跡 中世・城館跡 海南市大野中105-1	平成18年10月6日	文第8号の(236) 平成18年10月17日	浄化槽部分 工事立会	
237	工事等の届出 法93条	関戸遺跡 弥生～室町・散布地 和歌山市関戸4丁目173-8	平成18年10月10日	文第8号の(237) 平成18年10月17日	浄化槽部分 工事立会	
238	工事等の届出 法93条	関戸遺跡 弥生～室町・散布地 和歌山市関戸4丁目673-2	平成18年10月10日	文第8号の(238) 平成18年10月17日	浄化槽部分 工事立会	
239	工事等の届出 法93条	井辺遺跡 弥生・散布地 和歌山市神前字舟田121-19	平成18年10月11日	文第8号の(239) 平成18年10月17日	浄化槽部分 工事立会	
240	工事等の届出 法93条	下村遺跡 弥生～奈良・散布地 田辺市稲成町242番1	平成18年10月2日	文第8号の(240) 平成18年11月1日	工事立会	

埋蔵文化財発掘の届出（文化財保護法第93条）一覧 9

番号	届出等の種類 根拠法令	遺跡の名称 時代・種類 所在地	届出等の日付	教育委員会による処理		備考
				文書番号 指示の日付	指示事項	
241	工事等の届出 法93条	西飯降Ⅱ遺跡 縄文～古代・散布地 かつらぎ町大字妙寺宇大道ノ下855-1	平成18年10月17日	文第8号の(241) 平成18年11月1日	浄化槽部分 工事立会	
242	工事等の届出 法93条	東郷遺跡 弥生・集落跡 御坊市藤田町藤井字尾田1868の6	平成18年10月16日	文第8号の(242) 平成18年11月1日	工事立会	
243	工事等の届出 法93条	岩内古墳群 古墳・古墳群 御坊市岩内宇貝生180-11	平成18年10月19日	文第8号の(243) 平成18年11月1日	工事立会	
244	工事等の届出 法93条	岡村遺跡 縄文～奈良・集落跡 海南市岡田西中垣96	平成18年10月17日	文第8号の(244) 平成18年11月1日	工事立会	
245	工事等の届出 法93条	城の越城跡 中世・城跡 有田市星尾城ヶ越444-2	平成18年10月20日	文第8号の(245) 平成18年11月1日	浄化槽部分 工事立会	
246	工事等の届出 法93条	池田遺跡 縄文?・散布地 和歌山市六十谷字真谷裾1189-24	平成18年10月16日	文第8号の(246) 平成18年11月1日	浄化槽部分 工事立会	
247	工事等の届出 法93条	平の下遺跡 散布地 和歌山市西庄字土井480-10	平成18年10月20日	文第8号の(247) 平成18年11月1日	慎重工事	
248	工事等の届出 法93条	西庄遺跡 古墳～平安・散布地 和歌山市西庄字北西岡575番1	平成18年10月20日	文第8号の(248) 平成18年11月1日	工事立会	
249	工事等の届出 法93条	鳴神Ⅵ遺跡 弥生～江戸・散布地 和歌山市秋月字川田80-7	平成18年10月23日	文第8号の(249) 平成18年11月1日	浄化槽部分 工事立会	
250	工事等の届出 法93条	八岡山城跡 中世・城跡 紀の川市貴志川町岸宮字八岡990番108	平成18年10月17日	文第8号の(250) 平成18年11月1日	工事立会	
251	工事等の届出 法93条	木ノ本Ⅰ遺跡 散布地 和歌山市西庄76-13～西庄75	平成18年10月24日	文第8号の(251) 平成18年11月7日	工事立会	
252	工事等の届出 法93条	関戸遺跡 弥生～室町・散布地 和歌山市関戸4丁目673-6	平成18年10月25日	文第8号の(252) 平成18年11月7日	浄化槽部分 工事立会	
253	工事等の届出 法93条	秋月遺跡 弥生～平安・散布地 和歌山市太田字神ノ畔129番1・5	平成18年10月25日	文第8号の(253) 平成18年11月7日	慎重工事	
254	工事等の届出 法93条	井辺遺跡 弥生・散布地 和歌山市井辺字浮長125-4・125-5の一部、125-1	平成18年10月31日	文第8号の(254) 平成18年11月7日	浄化槽部分 工事立会	
255	工事等の届出 法93条	佐野遺跡 弥生～古墳・散布地 新宮市佐野字根地原 1025-1	平成18年10月30日	文第8号の(255) 平成18年11月7日	慎重工事	
256	工事等の届出 法93条	楠古墳群 古墳・古墳群 和歌山市平尾字芝崎103-2	平成18年11月2日	文第8号の(256) 平成18年11月17日	工事立会	
257	工事等の届出 法93条	尼ヶ辻遺跡 室町・散布地 岩出市尼ヶ辻44番, 48番1	平成18年11月6日	文第8号の(257) 平成18年11月17日	確認調査	
258	工事等の届出 法93条	尼ヶ辻遺跡 室町・散布地 岩出市尼ヶ辻38番1, 40番4, 45番2	平成18年11月6日	文第8号の(258) 平成18年11月17日	慎重工事	
259	工事等の届出 法93条	八丁田園遺跡 縄文～鎌倉・散布地 田辺市秋津町字西八丁254-11	平成18年10月26日	文第8号の(259) 平成18年11月17日	浄化槽部分 工事立会	
260	工事等の届出 法93条	堅田遺跡 弥生～古墳初頭、奈良、平安・集落跡、郡衙跡 御坊市箇字野田98-3, 98-4	平成18年11月8日	文第8号の(260) 平成18年11月17日	浄化槽部分 工事立会	
261	工事等の届出 法93条	勝真山館跡 中世・館跡 有田郡有田川町大字尾中字西尾395番1	平成18年11月7日	文第8号の(261) 平成18年11月17日	確認調査	
262	工事等の届出 法93条	椒浜古墳群 古墳・古墳 有田市初島町浜字琴932-4	平成18年11月13日	文第8号の(262) 平成18年11月17日	工事立会	
263	工事等の届出 法93条	田屋遺跡 弥生～古墳・集落跡 和歌山市小豆島字柳ノ坪125番5	平成18年11月7日	文第8号の(263) 平成18年11月28日	工事立会	
264	工事等の届出 法93条	松原Ⅱ遺跡 散布地 和歌山市馬場字宮ノ前32番3	平成18年11月14日	文第8号の(264) 平成18年11月28日	浄化槽部分 工事立会	
265	工事等の届出 法93条	金剛峯寺遺跡 平安～・寺院跡 伊都郡高野町高野山548番地及び553-1番地	平成18年11月13日	文第8号の(265) 平成18年11月28日	工事立会	
266	工事等の届出 法93条	八岡山城跡 中世・城跡 紀の川市貴志川町岸宮字八岡990番108	平成18年11月14日	文第8号の(266) 平成18年11月28日	浄化槽部分 工事立会	
267	工事等の届出 法93条	八反田遺跡 弥生・散布地 新宮市木ノ川字八反田58-1	平成18年11月17日	文第8号の(267) 平成18年11月28日	浄化槽部分 工事立会	
268	工事等の届出 法93条	田辺城跡 城跡 田辺市上屋敷3丁目94-87	平成18年11月16日	文第8号の(268) 平成18年11月28日	浄化槽部分 工事立会	
269	工事等の届出 法93条	粟島遺跡 奈良・平安・散布地 紀の川市東大井字粟嶋419-33	平成18年11月15日	文第8号の(269) 平成18年12月8日	慎重工事	
270	工事等の届出 法93条	東田中神社遺跡 弥生～平安・散布地 紀の川市打田字城ノ本57-8	平成18年11月21日	文第8号の(270) 平成18年12月8日	浄化槽部分 工事立会	

埋蔵文化財発掘の届出（文化財保護法第93条）一覧 10

番号	届出等の種類 根拠法令	遺跡の名称 時代・種類 所在地	届出等の日付	教育委員会による処理		備考
				文書番号 指示の日付	指示事項	
271	工事等の届出 法93条	寺山板碑 碑 紀の川市貴志川町岸宮宇鳩羽山1124番7	平成18年11月22日	文第8号の(271) 平成18年12月8日	浄化槽部分 工事立会	
272	工事等の届出 法93条	東田中神社遺跡 弥生～平安・散布地 紀の川市打田字城ノ本57-13	平成18年11月24日	文第8号の(272) 平成18年12月8日	浄化槽部分 工事立会	
273	工事等の届出 法93条	和歌山城跡 近世・城館跡 和歌山市十二番丁	平成18年11月17日	文第8号の(273) 平成18年12月8日	工事立会	
274	工事等の届出 法93条	神前遺跡 弥生・散布地 和歌山市和田1194-11	平成18年11月21日	文第8号の(274) 平成18年12月8日	浄化槽部分 工事立会	
275	工事等の届出 法93条	木ノ本I遺跡 散布地 和歌山市西庄字池ノ内84-1	平成18年11月21日	文第8号の(275) 平成18年12月8日	確認調査	
276	工事等の届出 法93条	三田古墳群 古墳・古墳群 和歌山市三葛字坂口560番の一部、564番-1の一部	平成18年11月24日	文第8号の(276) 平成18年12月8日	慎重工事	
277	工事等の届出 法93条	関戸遺跡 弥生～平安・散布地 和歌山市関戸4丁目673-10	平成18年11月27日	文第8号の(277) 平成18年12月8日	浄化槽部分 工事立会	
278	工事等の届出 法93条	奥の谷遺跡 奈良・平安・散布地 海南市日方字奥谷477-28	平成18年11月28日	文第8号の(278) 平成18年12月8日	浄化槽部分 工事立会	
279	工事等の届出 法93条	湯川氏館跡 弥生～中世・散布地・城館跡 御坊市湯川町小松原字中ノ坪150-1	平成18年11月29日	文第8号の(279) 平成18年12月8日	浄化槽部分 工事立会	
280	工事等の届出 法93条	金剛峯寺遺跡 平安～・寺院跡 伊都郡高野町高野山地内	平成18年11月15日	文第8号の(280) 平成18年12月8日	工事立会	
281	工事等の届出 法93条	東洪田遺跡 縄文～中世・散布地 伊都郡かつらぎ町大字東洪田字中井田131番2	平成18年11月27日	文第8号の(281) 平成18年12月8日	工事立会	文第8号の(233)の設計 一部変更に伴う再提出
282	工事等の届出 法93条	西田井遺跡 弥生～中世・集落跡 和歌山市西田井字村ノ内293の一部、字前田356-2	平成18年12月1日	文第8号の(282) 平成18年12月8日	確認調査	
283	工事等の届出 法93条	関戸遺跡 弥生～平安・散布地 和歌山市関戸4丁目673-11	平成18年12月4日	文第8号の(283) 平成18年12月8日	浄化槽部分 工事立会	
284	工事等の届出 法93条	岡田II遺跡 弥生～中世・散布地 紀の川市西井阪字花井107-13	平成18年12月4日	文第8号の(284) 平成18年12月8日	浄化槽部分 工事立会	
285	工事等の届出 法93条	東田中神社遺跡 弥生～平安・散布地 紀の川市打田字城ノ本57-10	平成18年12月4日	文第8号の(285) 平成18年12月8日	浄化槽部分 工事立会	
286	工事等の届出 法93条	東田中神社遺跡 弥生～平安・散布地 紀の川市打田字城ノ本57-7	平成18年12月4日	文第8号の(286) 平成18年12月8日	浄化槽部分 工事立会	
287	工事等の届出 法93条	岩橋千塚古墳群 古墳・古墳群 和歌山市岩橋字峯1410-3	平成18年12月5日	文第8号の(287) 平成18年12月20日	浄化槽部分 工事立会	
288	工事等の届出 法93条	友田町遺跡 弥生～平安・集落跡 和歌山市友田町4丁目1-3	平成18年12月5日	文第8号の(288) 平成18年12月20日	確認調査	
289	工事等の届出 法93条	太田・黒田遺跡 弥生～奈良・集落跡 和歌山市黒田字流101-1	平成18年12月6日	文第8号の(289) 平成18年12月20日	工事立会	
290	工事等の届出 法93条	本願寺跡 中世～・寺院跡 和歌山市鷺ノ森2番地	平成18年12月6日	文第8号の(290) 平成18年12月20日	確認調査	
291	工事等の届出 法93条	池田遺跡 縄文?・散布地 和歌山市園部1607-8～六十谷1214-8	平成18年12月6日	文第8号の(291) 平成18年12月20日	工事立会	
292	工事等の届出 法93条	あはへの城跡 中世・城館跡 海南市井田字松代103-2	平成18年12月6日	文第8号の(292) 平成18年12月20日	浄化槽部分 工事立会	
293	工事等の届出 法93条	立戸遺跡 縄文～平安・散布地 田辺市天神崎1417-1の一部	平成18年12月5日	文第8号の(293) 平成18年12月20日	浄化槽部分 工事立会	
294	工事等の届出 法93条	東大人遺跡 弥生～中世・散布地 御坊市塩屋町南塩屋字藤殿島394番1	平成18年12月5日	文第8号の(294) 平成18年12月25日	浄化槽部分 工事立会	
295	工事等の届出 法93条	井辺遺跡 弥生・散布地 和歌山市津養字藤原田155番29	平成18年12月7日	文第8号の(295) 平成18年12月25日	確認調査	
296	工事等の届出 法93条	太田・黒田遺跡、太田城跡 弥生～奈良・集落、中世・城館 和歌山市太田字城跡446、448、449、450、451、453、454	平成18年12月18日	文第8号の(296) 平成18年12月25日	確認調査	
297	工事等の届出 法93条	岡田II遺跡 弥生～中世・散布地 岩出市大字岡田字上野695番16	平成18年12月19日	文第8号の(297) 平成18年12月25日	浄化槽部分 工事立会	
298	工事等の届出 法93条	新宮十郎屋敷跡 中世・館跡 新宮市熊野地1丁目606番1	平成18年12月18日	文第8号の(298) 平成18年12月25日	浄化槽部分 工事立会	
299	工事等の届出 法93条	佐野遺跡 弥生～古墳・散布地 新宮市佐野字根地原946-4、946-8	平成18年12月18日	文第8号の(299) 平成18年12月25日	慎重工事	
300	工事等の届出 法93条	金剛峯寺遺跡 平安～・寺院跡 伊都郡高野町高野山551先	平成18年12月5日	文第8号の(300) 平成18年12月28日	工事立会	

埋蔵文化財発掘の届出（文化財保護法第93条）一覧 11

番号	届出等の種類 根拠法令	遺跡の名称 時代・種類 所在地	届出等の日付	教育委員会による処理		備考
				文書番号 指示の日付	指示事項	
301	工事等の届出 法93条	印南遺跡 縄文～弥生・散布地 日高郡印南町大字印南字森後2099-10	平成18年12月11日	文第8号の(301) 平成18年12月28日	工事立会	
302	工事等の届出 法93条	長田遺跡 古墳・散布地 田辺市稲成町2161, 2162-1, 2163-2	平成18年12月19日	文第8号の(302) 平成18年12月28日	浄化槽部分 工事立会	
303	工事等の届出 法93条	鳥居遺跡 縄文・散布地 海南市鳥居字稲道175番地10	平成18年12月15日	文第8号の(303) 平成18年12月28日	工事立会	
304	工事等の届出 法93条	鳥井遺跡 散布地 和歌山市直川字南出口668番, 671番, 672番	平成18年12月21日	文第8号の(304) 平成18年12月28日	確認調査	
305	工事等の届出 法93条	木ノ本Ⅱ遺跡 散布地 和歌山市木ノ本字小塚、字村ノ西	平成18年12月22日	文第8号の(305) 平成18年12月28日	確認調査	
306	工事等の届出 法93条	根来寺遺跡 平安～・寺院跡 岩出市根来2284	平成18年12月26日	文第8号の(306) 平成19年1月11日	工事立会	
307	工事等の届出 法93条	新堂遺跡 弥生・散布地 有田市新堂字笹山谷661, 662, 663の各一部	平成19年1月9日	文第8号の(307) 平成19年1月16日	確認調査	
308	工事等の届出 法93条	関戸遺跡 弥生～室町・散布地 和歌山市関戸4丁目673-7	平成19年1月9日	文第8号の(308) 平成19年1月16日	浄化槽部分 工事立会	
309	工事等の届出 法93条	山口遺跡 弥生～平安・散布地 和歌山市里字牛ノ原184番1	平成19年1月9日	文第8号の(309) 平成19年1月16日	工事立会	
310	工事等の届出 法93条	東田中神社遺跡 弥生～中世・集落跡 紀の川市打田町城ノ本59-1番地	平成19年1月10日	文第8号の(310) 平成19年1月29日	工事立会	
311	工事等の届出 法93条	名古曾摩寺跡 奈良・墳墓 橋本市高野口町名古曾449-5	平成19年1月10日	文第8号の(311) 平成19年1月29日	浄化槽部分 工事立会	
312	工事等の届出 法93条	金剛峯寺遺跡 平安～・寺院跡 伊都郡高野町高野山国有林240林班	平成19年1月4日	文第8号の(312) 平成19年1月29日	工事立会	
313	工事等の届出 法93条	津井切遺跡 弥生～中世・散布地 御坊市藤田町吉田726-36	平成19年1月12日	文第8号の(313) 平成19年1月29日	浄化槽部分 工事立会	
314	工事等の届出 法93条	法丁Ⅱ遺跡 弥生～鎌倉・散布地 田辺市上万呂字法町65-5, 131-5内一部	平成19年1月15日	文第8号の(314) 平成19年1月29日	確認調査	
315	工事等の届出 法93条	西菰蒲谷遺跡 古墳～平安・散布地 田辺市文里二丁目651-162, 651-164	平成19年1月16日	文第8号の(315) 平成19年1月29日	浄化槽部分 工事立会	
316	工事等の届出 法93条	名高砦跡 中世・城館跡 海南市名高187-8	平成19年1月17日	文第8号の(316) 平成19年1月29日	慎重工事	
317	工事等の届出 法93条	秋月遺跡 弥生～平安・散布地 和歌山市有家字ソリハシ102-8、102-4の一部	平成19年1月16日	文第8号の(317) 平成19年1月29日	浄化槽部分 工事立会	
318	工事等の届出 法93条	佐野遺跡 弥生～古墳・散布地 新宮市佐野字根字原962-1の一部、963-2の一部	平成19年1月17日	文第8号の(318) 平成19年1月29日	工事立会	
319	工事等の届出 法93条	佐野遺跡 弥生～古墳・散布地 新宮市佐野字井関ノ後1365-11	平成19年1月22日	文第8号の(319) 平成19年1月29日	慎重工事	
320	工事等の届出 法93条	佐野遺跡 弥生～古墳・散布地 新宮市佐野井関後1407-9、1407-12	平成19年1月23日	文第8号の(320) 平成19年1月29日	浄化槽部分 工事立会	
321	工事等の届出 法93条	矢倉城跡 中世・城跡 新宮市宇谷王子481-12	平成19年1月19日	文第8号の(321) 平成19年1月29日	確認調査	
322	工事等の届出 法93条	上野遺跡 旧石器・出土地 紀の川市上野字名草22番28号	平成19年1月24日	文第8号の(322) 平成19年2月5日	慎重工事	
323	工事等の届出 法93条	岩橋Ⅱ遺跡 古墳～室町・散布地 和歌山市岩橋字南垣内1293-7	平成19年1月18日	文第8号の(323) 平成19年2月5日	確認調査	
324	工事等の届出 法93条	井辺遺跡 弥生～古墳・散布地 和歌山市井辺字沼437番1、437番2	平成19年1月26日	文第8号の(324) 平成19年2月5日	確認調査	
325	工事等の届出 法93条	田殿尾中遺跡 弥生～室町・散布地 有田川町大字尾中字堂ノ本81番地	平成19年1月29日	文第8号の(325) 平成19年2月5日	工事立会	
326	工事等の届出 法93条	西庄遺跡 古墳～平安・散布地 和歌山市西庄字北西岡566-1、567-1	平成19年1月25日	文第8号の(326) 平成19年2月6日	慎重工事	
327	工事等の届出 法93条	木ノ本Ⅱ遺跡 散布地 和歌山市木ノ本字村ノ中1041番、1042番の一部	平成19年1月25日	文第8号の(327) 平成19年2月6日	慎重工事	
328	工事等の届出 法93条	関戸遺跡 弥生～室町・散布地 和歌山市関戸4丁目673-1	平成19年1月30日	文第8号の(328) 平成19年2月6日	浄化槽部分 工事立会	
329	工事等の届出 法93条	木ノ本Ⅱ遺跡 散布地 和歌山市木ノ本字別所944-1、943、945他	平成19年1月30日	文第8号の(329) 平成19年2月6日	確認調査	
330	工事等の届出 法93条	大水崎祭祀遺跡 古墳・祭祀跡 東牟婁郡串本町藍野川字大水崎セギノ裏1168番4、1168番3他	平成19年1月25日	文第8号の(330) 平成19年2月14日	工事立会	

埋蔵文化財発掘の届出（文化財保護法第93条）一覧 12

番号	届出等の種類 根拠法令	遺跡の名称 時代・種類 所在地	届出等の日付	教育委員会による処理		備考
				文書番号 指示の日付	指示事項	
331	工事等の届出 法93条	栄谷貝塚 貝塚 和歌山市栄谷字八幡前869番1	平成19年2月2日	文第8号の(331) 平成19年2月14日	個人住宅	
332	工事等の届出 法93条	金剛峯寺遺跡 平安～・寺院跡 高野町高野山一心院谷697番地	平成19年2月5日	文第8号の(332) 平成19年2月14日	確認調査	
333	工事等の届出 法93条	根来寺遺跡 平安～・寺院跡 岩出市山田字太子コウ89-252、89-253	平成19年2月9日	文第8号の(333) 平成19年2月19日	浄化槽部分 工事立会	
334	工事等の届出 法93条	山崎山古墳群 古墳・古墳群 海南市黒江字東山1261-1、1262-1、1263-1	平成19年2月9日	文第8号の(334) 平成19年2月19日	工事立会	
335	工事等の届出 法93条	宇田森遺跡 弥生(中期～後期)・集落跡 和歌山市宇田森字馬場9-21	平成19年2月9日	文第8号の(335) 平成19年2月19日	浄化槽部分 工事立会	
336	工事等の届出 法93条	井辺遺跡 弥生・散布地 和歌山市井辺字新出84番18の一部	平成19年2月9日	文第8号の(336) 平成19年2月19日	浄化槽部分 工事立会	
337	工事等の届出 法93条	井辺遺跡 弥生・散布地 和歌山市井辺字新出84番18の一部	平成19年2月9日	文第8号の(337) 平成19年2月19日	浄化槽部分 工事立会	
338	工事等の届出 法93条	和歌山城跡 近世・城跡 和歌山市十番町16・24	平成19年2月9日	文第8号の(338) 平成19年2月19日	工事立会	
339	工事等の届出 法93条	金剛峯寺遺跡 平安～・寺院跡 伊都郡高野町大字高野山87-2	平成19年2月13日	文第8号の(339) 平成19年2月19日	工事立会	
340	工事等の届出 法93条	金剛峯寺遺跡 平安～・寺院跡 伊都郡高野町大字高野山蓮華谷520	平成19年2月13日	文第8号の(340) 平成19年2月19日	工事立会	
341	工事等の届出 法93条	山崎山古墳群 古墳・古墳群 海南市岡田1233-18	平成19年2月15日	文第8号の(341) 平成19年2月19日	浄化槽部分 工事立会	
342	工事等の届出 法93条	岡村遺跡 縄文～奈良・集落跡 海南市岡田字境他163番1及び163番4	平成19年2月16日	文第8号の(342) 平成19年2月19日	確認調査	
343	工事等の届出 法93条	藤並城跡 室町・散布地 有田郡有田川町下津野大字土居前370-1	平成19年2月9日	文第8号の(343) 平成19年2月28日	慎重工事	
344	工事等の届出 法93条	旧吉備中学校校庭遺跡 散布地・弥生～鎌倉 有田郡有田川町野田58番地	平成19年2月19日	文第8号の(344) 平成19年2月28日	浄化槽部分 工事立会	
345	工事等の届出 法93条	東田中神社遺跡 弥生～中世・集落跡 紀の川市打田19-4	平成19年2月8日	文第8号の(345) 平成19年2月28日	慎重工事	
346	工事等の届出 法93条	八岡山城跡 中世・城跡 紀の川市貴志川町岸宮字八岡990-119	平成19年2月9日	文第8号の(346) 平成19年2月28日	浄化槽部分 工事立会	
347	工事等の届出 法93条	上野遺跡 旧石器・出土地 紀の川市上野字名草22-10	平成19年2月15日	文第8号の(347) 平成19年2月28日	慎重工事	
348	工事等の届出 法93条	上野遺跡 旧石器・出土地 紀の川市打田字天王1368-1、上野字名草22-35、26-3の一部	平成19年2月9日	文第8号の(348) 平成19年2月28日	慎重工事	
349	工事等の届出 法93条	根来寺遺跡 平安～・寺院跡 岩出市山田字太子コウ89-9、89-257	平成19年2月15日	文第8号の(349) 平成19年2月28日	浄化槽部分 工事立会	
350	工事等の届出 法93条	岩内Ⅲ遺跡 古墳・集落、古墳群 御坊市岩内30-7番地	平成19年2月19日	文第8号の(350) 平成19年2月28日	浄化槽部分 工事立会	
351	工事等の届出 法93条	岩内Ⅱ遺跡 散布地 御坊市岩内字岡ノ前1036-17、1036-18	平成19年2月19日	文第8号の(351) 平成19年2月28日	浄化槽部分 工事立会	
352	工事等の届出 法93条	萩井戸古墳群 古墳・古墳群 御坊市塩屋町字西落合谷665番1、665番3	平成19年2月15日	文第8号の(352) 平成19年2月28日	工事立会	
353	工事等の届出 法93条	野上中遺跡 弥生～古墳・散布地 海南市野上中233	平成19年2月19日	文第8号の(353) 平成19年2月28日	浄化槽部分 工事立会	
354	工事等の届出 法93条	糸我中番遺跡 弥生・散布地 有田市糸我町中番79-2	平成19年2月20日	文第8号の(354) 平成19年2月28日	慎重工事	
355	工事等の届出 法93条	高家城跡 中世・城跡 日高郡日高町大字池田字正徳1062番2、大字志賀字片河谷5002番	平成19年2月5日	文第8号の(355) 平成19年2月28日	確認調査	
356	工事等の届出 法93条	舞鶴城跡 中世・城跡 日高郡日高町大字志賀字清山4591番3、大字池田字神田1045番1	平成19年2月5日	文第8号の(356) 平成19年2月28日	確認調査	
357	工事等の届出 法93条	鷺ノ森遺跡 弥生～江戸・散布地 和歌山市鷺ノ森西ノ丁22	平成19年2月21日	文第8号の(357) 平成19年2月28日	確認調査	
358	工事等の届出 法93条	川辺遺跡 縄文～平安・集落跡 和歌山市藤田15-1	平成19年2月20日	文第8号の(358) 平成19年3月5日	本発掘調査	
359	工事等の届出 法93条	木下遺跡 縄文～平安・散布地 田辺市中辺路町近露1348、1349	平成19年2月21日	文第8号の(359) 平成19年3月5日	工事立会	
360	工事等の届出 法93条	今市仮城跡 中世・城館跡 海南市日方1179-10	平成19年2月26日	文第8号の(360) 平成19年3月5日	浄化槽部分 工事立会	

埋蔵文化財発掘の届出（文化財保護法第93条）一覧 13

番号	届出等の種類 根拠法令	遺跡の名称 時代・種類 所在地	届出等の日付	教育委員会による処理		備考
				文書番号 指示の日付	指示事項	
361	工事等の届出 法93条	関戸遺跡 弥生～室町・散布地 和歌山市関戸4丁目673-14	平成19年2月23日	文第8号の(361) 平成19年3月5日	浄化槽部分 工事立会	
362	工事等の届出 法93条	宇田森遺跡 弥生(中期～後期)・集落跡 和歌山市宇田森字馬場9-23、字神ノ木36-17	平成19年2月26日	文第8号の(362) 平成19年3月5日	慎重工事	
363	工事等の届出 法93条	岡田Ⅱ遺跡 弥生～中世・散布地 紀の川市西井阪字花井103番1、104番3、105番	平成19年2月23日	文第8号の(363) 平成19年3月5日	工事立会	
364	工事等の届出 法93条	岡田遺跡 縄文～奈良・散布地 岩出市岡田字蟹ヶ淵404番の一部	平成19年2月23日	文第8号の(364) 平成19年3月5日	浄化槽部分 工事立会	
365	工事等の届出 法93条	岡田Ⅱ遺跡 弥生～中世・散布地 岩出市岡田字上野695-6	平成19年2月23日	文第8号の(365) 平成19年3月5日	工事立会	
366	工事等の届出 法93条	和田Ⅱ遺跡 古墳・散布地 日高郡美浜町大字和田字西村1207-2、1209-2、1228-3	平成19年2月27日	文第8号の(366) 平成19年3月13日	慎重工事	
367	工事等の届出 法93条	多田東遺跡 弥生～古墳・散布地 海南市多田1296-4	平成19年3月2日	文第8号の(367) 平成19年3月13日	浄化槽部分 工事立会	
368	工事等の届出 法93条	津秦遺跡 弥生・散布地 和歌山市津秦字路77-1、78-5	平成19年3月1日	文第8号の(368) 平成19年3月13日	確認調査	
369	工事等の届出 法93条	和歌山城跡 近世・城跡 和歌山市九番丁16番	平成19年3月2日	文第8号の(369) 平成19年3月13日	確認調査	
370	工事等の届出 法93条	東浜田遺跡 縄文～中世・散布地 伊都郡かつらぎ町大字東浜田字中井田132番6	平成19年3月6日	文第8号の(370) 平成19年3月13日	慎重工事	
371	工事等の届出 法93条	東浜田遺跡 縄文～中世・散布地 伊都郡かつらぎ町大字東浜田字中井田132番5	平成19年3月6日	文第8号の(371) 平成19年3月13日	慎重工事	
372	工事等の届出 法93条	宇田森遺跡 弥生(中期～後期)・集落跡 和歌山市宇田森字馬場9-27、字神ノ木36-25	平成19年3月1日	文第8号の(372) 平成19年3月23日	浄化槽部分 工事立会	
373	工事等の届出 法93条	城ヶ森遺跡 弥生・散布地 和歌山市吉礼字池見596-42	平成19年3月6日	文第8号の(373) 平成19年3月23日	浄化槽部分 工事立会	
374	工事等の届出 法93条	関戸遺跡 弥生～室町・散布地 和歌山市関戸4丁目673-5、673-13	平成19年3月5日	文第8号の(374) 平成19年3月23日	浄化槽部分 工事立会	
375	工事等の届出 法93条	鳴滝古墳群 古墳・古墳群 和歌山市園部字下田出596番159	平成19年3月7日	文第8号の(375) 平成19年3月23日	工事立会	
376	工事等の届出 法93条	和歌山城跡 近世・城跡 和歌山市十番町18	平成19年3月12日	文第8号の(376) 平成19年3月23日	工事立会	
377	工事等の届出 法93条	木ノ本Ⅰ遺跡 散布地 和歌山市西庄字芝75-10	平成19年3月15日	文第8号の(377) 平成19年3月23日	慎重工事	
378	工事等の届出 法93条	岡田Ⅱ遺跡 弥生～中世・散布地 岩出市岡田字上野643-7	平成19年3月8日	文第8号の(378) 平成19年3月23日	浄化槽部分 工事立会	
379	工事等の届出 法93条	岡田Ⅱ遺跡 弥生～中世・散布地 紀の川市西井阪字花井107-16	平成19年3月12日	文第8号の(379) 平成19年3月23日	慎重工事	
380	工事等の届出 法93条	東田中遺跡 弥生～中世・集落跡 紀の川市打田字八王子1077-20	平成19年3月12日	文第8号の(380) 平成19年3月23日	浄化槽部分 工事立会	

埋蔵文化財発掘の届出（文化財保護法第94条）一覧 1

番号	届出等の種類 根拠条名	遺跡の名称 時代・種類 所在地	届出等をした者	届出等の日付	教育委員会による処理		備考
					文書番号 指示の日付	指示事項	
1	工事等の通知 法94条	粉河寺遺跡 奈良～寺院跡 紀の川市粉河寺寺川3292及び3291	那賀振興局建設部長	平成18年3月31日	文第36号 平成18年4月14日	発掘調査	
2	工事等の通知 法94条	藤並地区遺跡 先土器～鎌倉、散布地 有田郡有田川町大字明王寺	有田川町長	平成18年4月7日	文第36号の(2) 平成18年4月25日	確認調査	
3	工事等の通知 法94条	深山第1砲台跡 明治・砲台跡 和歌山市深山483地先	和歌山県環境生活部長	平成18年4月12日	文第36号の(3) 平成18年4月25日	工事立会	
4	工事等の通知 法94条	金剛峯寺遺跡 平安～寺院跡 高野町高野山486	高野町教育委員会教育長	平成18年4月20日	文第36号の(4) 平成18年4月25日	工事立会	



埋蔵文化財発掘の届出（文化財保護法第94条）一覧 2

番号	届出等の種類 根拠条名	遺跡の名称 時代・種類 所在地	届出等をした者	届出等の日付	教育委員会による処理		備考
					文書番号 指示の日付	指示事項	
5	工事等の通知 法94条	田辺城跡 城跡 田辺市上屋敷町	田辺市長	平成18年4月19日	文第36号の(5) 平成18年4月28日	工事立会	
6	工事等の通知 法94条	荒田遺跡 弥生、中世・散布地 岩出市堀口91-3他4筆	岩出市長	平成18年5月12日	文第36号の(6) 平成18年5月26日	確認調査	
7	工事等の通知 法94条	根来寺遺跡 平安～中世、近世・寺院跡 岩出市安上22-2他16筆	岩出市長	平成18年5月16日	文第36号の(7) 平成18年5月26日	確認調査	
8	工事等の通知 法94条	岡村遺跡 縄文～奈良・集落跡 海南市岡田字西中垣内	海南市長	平成18年5月22日	文第36号の(8) 平成18年6月8日	工事立会	
9	工事等の通知 法94条	岡村遺跡 縄文～奈良・集落跡 海南市岡田字境田・六十五・黒田	海南市長	平成18年5月22日	文第36号の(9) 平成18年6月8日	工事立会	
10	工事等の通知 法94条	田辺城下町遺跡 近世・散布地 田辺市中屋敷町	田辺市長	平成18年6月19日	文第36号の(10) 平成18年7月5日	工事立会	
11	工事等の通知 法94条	中黒II遺跡 弥生～奈良・散布地 岩出市中黒543-9ほか9筆	岩出市長	平成18年6月26日	文第36号の(11) 平成18年7月5日	慎重工事	
12	工事等の通知 法94条	旧吉備中学校校庭遺跡 散布地・弥生～鎌倉 有田川町大字下津野・野田地内	有田川町長	平成18年7月5日	文第36号の(12) 平成18年7月18日	確認調査	
13	工事等の通知 法94条	柏原遺跡 縄文～中世、近世・散布地 橋本市柏原地内	橋本市長	平成18年7月3日	文第36号の(13) 平成18年7月18日	工事立会	
14	工事等の通知 法94条	木ノ本III遺跡・復原遺跡 古墳・散布地 和歌山市復原～木ノ本地内	和歌山市長	平成18年7月4日	文第36号の(14) 平成18年7月18日	工事立会	
15	工事等の通知 法94条	根来寺遺跡 平安～・寺院跡 岩出市根来2160-2、2161-4	岩出市長	平成18年7月7日	文第36号の(15) 平成18年7月18日	工事立会	
16	工事等の通知 法94条	亀川遺跡 弥生～古墳・集落跡 海南市且来655	海南市長	平成18年7月10日	文第36号の(16) 平成18年7月18日	工事立会	
17	工事等の通知 法94条	和歌山城跡 近世・城館跡 和歌山市二番丁1	国土交通省近畿整備局	平成18年7月10日	文第36号の(17) 平成18年7月19日	発掘調査	
18	工事等の通知 法94条	根来寺遺跡 平安～・寺院跡 岩出市根来2189番地他	和歌山県知事	平成18年7月14日	文第36号の(18) 平成18年7月26日	慎重工事	
19	工事等の通知 法94条	苗代谷遺跡 弥生・散布地 日高郡みなべ町西本字大久保地内	緑資源機構 近畿北陸整備局 黒潮フルーツライン建設事業所 所長	平成18年7月27日	文第36号の(19) 平成18年8月7日	協議	
20	工事等の通知 法94条	秋月遺跡 弥生～平安・散布地 和歌山市太田127	和歌山県知事	平成18年8月2日	文第36号の(20) 平成18年8月8日	工事立会	
21	工事等の通知 法94条	小松原II遺跡、湯川氏館跡 弥生～中世・集落、散布地・城館跡 御坊市湯川町小松原43の1	県立紀央館高等学校 校長	平成18年8月9日	文第36号の(21) 平成18年8月18日	工事立会	
22	工事等の通知 法94条	根来寺遺跡 平安～・寺院跡 岩出市根来1663-2番地先	岩出市長	平成18年8月17日	文第36号の(22) 平成18年8月21日	工事立会	
23	工事等の通知 法94条	復原遺跡 古墳・散布地 和歌山市復原地内	和歌山市長	平成18年8月30日	文第36号の(23) 平成18年9月5日	工事立会	
24	工事等の通知 法94条	堅田遺跡 弥生～平安・集落跡、郡衙跡 御坊市湯川町財部地内	和歌山県知事	平成18年9月1日	文第36号の(24) 平成18年9月14日	工事立会	
25	工事等の通知 法94条	市江遺跡、塩野遺跡 弥生～古墳・散布地、古墳・散布地 西牟婁郡白浜町日置、塩野	白浜町教育委員会教育長	平成18年9月5日	文第36号の(25) 平成18年9月26日	慎重工事	
26	工事等の通知 法94条	和佐寺跡 寺院跡 和歌山市櫛宮260他3筆	和歌山市長	平成18年9月15日	文第36号の(26) 平成18年9月26日	工事立会	
27	工事等の通知 法94条	秋月遺跡 弥生～平安・散布地 和歌山市太田127	和歌山県知事	平成18年9月15日	文第36号の(27) 平成18年9月26日	慎重工事	
28	工事等の通知 法94条	西ノ岡古墳 古墳・古墳 東牟婁郡串本町串本746、747、748	東牟婁振興局串本建設部長	平成18年9月20日	文第36号の(28) 平成18年10月4日	確認調査	
29	工事等の通知 法94条	名古曾I遺跡 弥生～奈良・散布地 橋本市高野町町名古曾60～232番地先	橋本市長	平成18年9月25日	文第36号の(29) 平成18年10月4日	慎重工事	
30	工事等の通知 法94条	田辺城跡 近世・城跡 田辺市上屋敷町一丁目	水道事業管理者	平成18年10月5日	文第36号の(30) 平成18年10月18日	工事立会	
31	工事等の通知 法94条	田辺城下町遺跡 近世・散布地 田辺市下屋敷町・新屋敷町地内	田辺市長	平成18年10月10日	文第36号の(31) 平成18年10月18日	工事立会	
32	工事等の通知 法94条	津井切遺跡 弥生～中世・散布地 御坊市湯川町吉田地内	和歌山県知事	平成18年9月28日	文第36号の(32) 平成18年11月7日	工事立会	
33	工事等の通知 法94条	金剛峰寺遺跡 平安～・寺院跡 伊都郡高野町大字高野山600番地	高野町長	平成18年10月6日	文第36号の(33) 平成18年11月7日	工事立会	
34	工事等の通知 法94条	荒田遺跡 弥生、中世・散布地 岩出市森174-1外6筆	岩出市長	平成18年10月16日	文第36号の(34) 平成18年11月14日	確認調査	
35	工事等の通知 法94条	六十谷遺跡 縄文～弥生・散布地 和歌山市六十谷字有高215番地他	海草振興局建設部長	平成18年10月30日	文第36号の(35) 平成18年11月14日	確認調査	
36	工事等の通知 法94条	藤並地区遺跡 先土器～鎌倉、散布地 有田郡有田川町大字天満	西日本高速道路株式会社 関西支社 和歌山工事事務所 所長	平成18年10月24日	文第36号の(36) 平成18年11月14日	確認調査	

埋蔵文化財発掘の届出（文化財保護法第94条）一覧 3

番号	届出等の種類 根拠条名	遺跡の名称 時代・種類 所在地	届出等をした者	届出等の日付	教育委員会による処理		備考
					文書番号 指示の日付	指示事項	
37	工事等の通知 法94条	佐藤城跡 中世・城館跡 紀の川市竹房地先	国土交通省 近畿地方整備局 和歌山河川国道事務所 所長	平成18年11月2日	文第36号の(37) 平成18年11月14日	工事立会	
38	工事等の通知 法94条	日光神社遺跡 鎌倉～室町・神社跡 有田郡有田川町上湯川919地先	和歌山県環境生活部 環境政策局自然環境室長	平成18年10月26日	文第36号の(38) 平成18年11月14日	工事立会	
39	工事等の通知 法94条	田辺城下町遺跡 江戸・散布地 田辺市南新町地内	田辺市長	平成18年10月30日	文第36号の(39) 平成18年11月14日	工事立会	
40	工事等の通知 法94条	藤並地区遺跡 先土器～鎌倉・散布地 有田川町大字天満字夙浦町、字土生 228先、229先、230先	有田川町長	平成18年11月9日	文第36号の(40) 平成18年11月28日	発掘調査	
41	工事等の通知 法94条	血深山遺跡 中世・城跡 西牟婁郡白浜町十九洲平間、砥石谷	国土交通省 近畿地方整備局 紀南河川国道事務所 所長	平成18年11月22日	文第36号の(41) 平成18年12月13日	慎重工事	
42	工事等の通知 法94条	磯脇遺跡、西庄遺跡 中世・散布地、古墳～平安・散布地 和歌山市本脇地内	和歌山市長	平成18年12月1日	文第36号の(42) 平成18年12月13日	工事立会	
43	工事等の通知 法94条	立平遺跡 古墳・散布地 西牟婁郡上富田町岩田1-2	和歌山県知事 職務代理者	平成18年12月8日	文第36号の(43) 平成18年12月18日	慎重工事	
44	工事等の通知 法94条	山一遺跡 弥生～奈良、中世・散布地 岩出市山地内	岩出市長	平成18年12月12日	文第36号の(44) 平成18年12月25日	工事立会	
45	工事等の通知 法94条	金剛峯寺遺跡 平安～・寺院跡 伊都郡高野町高野山552	宮内庁京都事務所所長	平成18年12月11日	文第36号の(45) 平成19年1月10日	工事立会	
46	工事等の通知 法94条	岡村古墳群 古墳、古墳群 海南市且来字城ノ内8-2	海南市長	平成18年12月25日	文第36号の(46) 平成19年1月10日	工事立会	
47	工事等の通知 法94条	関戸遺跡 平安～中世、近世・寺院跡 和歌山市西浜2-9-9	和歌山県知事	平成18年12月25日	文第36号の(47) 平成19年1月10日	工事立会	
48	工事等の通知 法94条	根来寺遺跡 平安～・寺院跡 岩出市根来、安上、山田	国土交通省 近畿地方整備局 和歌山河川国道事務所 所長	平成18年12月20日	文第36号の(48) 平成19年1月10日	慎重工事	
49	工事等の通知 法94条	岡の段遺跡 縄文・散布地 日高郡みなへ町東吉田地内	和歌山県知事	平成18年12月22日	文第36号の(49) 平成19年1月15日	工事立会	
50	工事等の通知 法94条	岩橋千塚古墳群 古墳、古墳群 和歌山市岩橋地内	和歌山県知事	平成18年12月27日	文第36号の(50) 平成19年1月15日	工事立会	
51	工事等の通知 法94条	木ノ本I遺跡 散布地 和歌山市西庄地内	和歌山市長	平成19年1月10日	文第36号の(51) 平成19年1月24日	工事立会	
52	工事等の通知 法94条	木ノ本II遺跡 散布地 和歌山市木ノ本地内	和歌山市長	平成19年1月10日	文第36号の(52) 平成19年1月24日	工事立会	
53	工事等の通知 法94条	春日山城跡 中世・城館跡 紀の川市東三谷春日谷、中三谷不動寺	国土交通省 近畿地方整備局 和歌山河川国道事務所 所長	平成19年1月9日	文第36号の(53) 平成19年1月24日	慎重工事	
54	工事等の通知 法94条	土器田遺跡 縄文～奈良・散布地 岩出市西国分201番地先	岩出市長	平成19年1月11日	文第36号の(54) 平成19年1月24日	工事立会	
55	工事等の通知 法94条	岡田遺跡 縄文～奈良・散布地 岩出市岡田381番地先	岩出市長	平成19年1月18日	文第36号の(55) 平成19年1月24日	工事立会	
56	工事等の通知 法94条	木曾遺跡 弥生・散布地 日高郡日高川町大字小熊字弥谷	和歌山県知事	平成19年1月17日	文第36号の(56) 平成19年1月29日	工事立会	
57	工事等の通知 法94条	田辺城下町遺跡 近世・散布地 田辺市南新町6-1～105	田辺市長	平成19年1月25日	文第36号の(57) 平成19年2月5日	工事立会	
58	工事等の通知 法94条	立平遺跡 古墳・散布地 西牟婁郡上富田町岩田1-2	和歌山県知事	平成19年2月1日	文第36号の(58) 平成19年2月5日	確認調査	
59	工事等の通知 法94条	窪・萩原遺跡 近世・護岸跡 かつらぎ町窪・萩原	那賀振興局建設部長	平成19年1月10日	文第36号の(59) 平成19年2月16日	慎重工事	
60	工事等の通知 法94条	窪・萩原遺跡 近世・護岸跡 かつらぎ町萩原	かつらぎ町長	平成19年1月18日	文第36号の(60) 平成19年2月16日	確認調査	
61	工事等の通知 法94条	根来寺遺跡 平安～中世、近世・寺院跡 岩出市根来2173外	和歌山県知事	平成19年2月5日	文第36号の(61) 平成19年2月16日	慎重工事	
62	工事等の通知 法94条	西飯降II遺跡 縄文～古代・散布地 伊都郡かつらぎ町妙寺地内	かつらぎ町長	平成19年2月5日	文第36号の(62) 平成19年2月19日	確認調査	
63	工事等の通知 法94条	金剛峯寺遺跡 平安～・寺院跡 伊都郡高野町大字高野山573番地付近	高野町長	平成19年2月5日	文第36号の(63) 平成19年3月5日	慎重工事	
64	工事等の通知 法94条	百合山古墳群 古墳・古墳群 紀の川市竹房三前平、西平、桃山町元	那賀振興局産業振興部長	平成19年2月7日	文第36号の(64) 平成19年3月5日	確認調査	
65	工事等の通知 法94条	浜田古墳群 古墳・古墳群 田辺市神子浜I丁目4-66	田辺市長	平成19年3月2日	文第36号の(65) 平成19年3月13日	工事立会	
66	工事等の通知 法94条	木ノ本小学校I遺跡 古墳・散布地 和歌山市木ノ本地内	和歌山市長	平成19年3月13日	文第36号の(66) 平成19年3月23日	工事立会	
67	工事等の通知 法94条	大引遺跡 弥生～平安・散布地 日高郡由良町大字大引64番地	由良町長	平成19年3月14日	文第36号の(67) 平成19年3月23日	確認調査	
68	工事等の通知 法94条	上屋敷III遺跡 古墳～中世・出土地 田辺市上屋敷町一丁目2-1	田辺市長	平成19年3月19日	文第36号の(68) 平成19年3月23日	確認調査	

発掘調査の届出（文化財保護法第92条）一覧 4

No.	遺跡の名称 時代・種類 所在地	届出をした者	届出の 日付	調査の目的 種別	面積	調査期間	教育委員会による処理	
							指示等の日付 文書番号	備考
1	野田地区遺跡 古墳・奈良・平安 散布地 有田川町大字野田字神楽野517-2	財団法人和歌山県文化財センター 理事長	H18. 4. 7	開発対応	807㎡	H18. 5. 1 ～ H18. 7. 15	平成18年4月25日 文第57号	
2	西飯降Ⅱ遺跡、丁の町・妙寺遺跡 弥生～中世・散布地 集落跡 かつらぎ町西飯降、丁の町・妙寺	財団法人和歌山県文化財センター 理事長	H18. 4. 11	開発対応	21,613㎡	H18. 5. 10 ～ H19. 2. 10	平成18年4月25日 文第57号の(2)	
3	旧吉備中学校校庭遺跡 弥生・奈良～中世 集落跡 有田川町下津野682-1, 684-2, 686他	財団法人和歌山県文化財センター 理事長	H18. 4. 11	開発対応	2,980㎡	H18. 5. 1 ～ H18. 8. 15	平成18年4月27日 文第57号の(3)	
4	旧吉備中学校校庭遺跡 弥生～中世 集落跡 有田川町下津野693-1, 694-1, 695他	有田川町遺跡調査会 会長	H18. 5. 25	開発対応	3,600㎡	H18. 6. 1 ～ H18. 11. 30	平成18年6月6日 文第57号の(4)	
5	川辺遺跡 縄文～中世 集落跡 和歌山市里11-1他	財団法人和歌山市都市整備公社 理事長	H18. 8. 2	開発対応	150㎡	H18. 8. 16 ～ H18. 9. 30	平成18年8月10日 文第57号の(5)	
6	大古Ⅰ遺跡 縄文～鎌倉 散布地 西牟婁郡白浜町大古114番地	安宅荘中世城郭発掘調査委員会 委員長	H18. 8. 31	開発対応	560㎡	H18. 8. 2 ～ H19. 3. 31	平成18年8月11日 文第57号の(6)	
7	和歌山城跡 近世 城跡 和歌山市二番丁1	財団法人和歌山県文化財センター 理事長	H18. 9. 22	開発対応	691㎡	H18. 10. 5 ～ H19. 1. 31	平成18年9月28日 文第57号の(7)	
8	粉河寺遺跡 奈良～寺院跡 紀の川市粉河寺寺川3291番4, 3292番2	財団法人和歌山県文化財センター 理事長	H18. 10. 13	開発対応	255㎡	H18. 10. 16 ～ H18. 12. 31	平成18年10月16日 文第57号の(8)	
9	亀川遺跡 弥生～古墳・集落跡 海南市且来783, 974-1, 973	海南市文化財調査研究会 会長	H18. 10. 4	開発対応	240㎡	H18. 10. 10 ～ H18. 10. 29	平成18年10月19日 文第57号の(9)	
10	川辺遺跡 縄文～中世・集落跡 和歌山市川辺50-6他11筆	財団法人和歌山市都市整備公社 理事長	H18. 10. 26	開発対応	120㎡	H18. 11. 13 ～ H18. 12. 28	平成18年11月7日 文第57号の(10)	
11	川辺遺跡 縄文～中世・集落跡 和歌山市川辺208番地初め26筆地内	財団法人和歌山市都市整備公社 理事長	H18. 11. 20	開発対応	779㎡	H18. 12. 4 ～ H19. 2. 28	平成18年11月7日 文第57号の(11)	
12	旧吉備中学校校庭遺跡 弥生・散布地 有田郡有田川町下津野地内	有田川町遺跡調査会 会長	H18. 12. 24	開発対応	810㎡	H18. 12. 11 ～ H19. 1. 31	平成18年12月8日 文第57号の(12)	
13	藤並地区遺跡 先土器～鎌倉・散布地 有田郡有田川町天満地内	財団法人和歌山県文化財センター 副理事長	H18. 11. 24	開発対応	2,478㎡	H18. 12. 20 ～ H19. 3. 10	平成18年12月8日 文第57号の(13)	
14	名古曾墳墓 奈良・墳墓 橋本市高野口町名古曾1431	財団法人和歌山県文化財センター 副理事長	H19. 1. 19	遺跡確認	56㎡	H19. 1. 29 ～ H19. 2. 28	平成19年1月31日 文第57号の(14)	
15	川辺遺跡 縄文～平安・集落跡 和歌山市川辺225-1, 226-1	財団法人和歌山市都市整備公社 理事長	H19. 2. 15	開発対応	171㎡	H19. 2. 16 ～ H19. 3. 31	平成19年2月28日 文第57号の(15)	
16	川辺遺跡 縄文～平安・集落跡 和歌山市川辺焦瀬90-1他5筆	財団法人和歌山市都市整備公社 理事長	H19. 3. 6	開発対応	1,153㎡	H19. 3. 22 ～ H19. 6. 7	平成19年3月20日 文第57号の(16)	
17	県史跡 水軒堤防 近世 堤防跡 和歌山市西浜	財団法人和歌山県文化財センター 副理事長	H19. 3. 5	遺跡確認	528㎡	H18. 3. 6 ～ H19. 3. 31	平成19年3月20日 文第57号の(17)	

発掘調査の報告（文化財保護法第99条）一覧

番号	遺跡の名称 時代・種類 所在地	調査を行った 地方公共団体	届出の日付	調査の目的 種別	面積	調査期間	備考
1	根来寺遺跡 平安～近世 社寺跡 岩出市根来2 2 2 5-7	岩出市 教育委員会	H18.4.7	学術研究	75㎡	H18.2.8 ～ H18.3.13	
2	金剛峯寺遺跡 平安～近世 社寺跡 高野町高野山2 6 2	高野町 教育委員会	H18.4.11	開発対応	150㎡	H18.4.10 ～ H18.5.31	
3	金剛峯寺遺跡 平安～近世 社寺跡 高野町高野山蓮華谷5 8-3	高野町 教育委員会	H18.4.12	開発対応	10㎡	H18.4.20 ～ H18.7.31	
4	金剛峯寺遺跡 平安～近世 社寺跡 高野町高野山3 7 2	高野町 教育委員会	H18.5.9	開発対応	20㎡	H18.5.9 ～ H18.5.3	
5	築那院跡 不明 畑地 有田川町大谷3 5 0-2	有田川町 教育委員会	H18.5.1	開発対応	250㎡	H18.5.10 ～ H18.7.31	
6	藤並地区遺跡 旧石器～中世 荒蕪地 有田川町土生371-7/8	有田川町 教育委員会	H18.5.11	開発対応	20㎡	H18.5.12 ～ H18.5.15	
7	八丁田圃遺跡 縄文～中世 田辺市安芸津町249-1	田辺市 教育委員会	H18.5.12	開発対応	24.75㎡	H18.5.15 ～ H18.5.19	
8	八丁田圃遺跡 田辺市安芸津町224-10	田辺市 教育委員会	H18.5.15	開発対応	9㎡	H18.5.16 ～ H18.5.21	
9	藤並地区遺跡 荒蕪地 有田川町明王寺128-9, 128-10, 128-11	有田川町 教育委員会	H18.5.1	開発対応	20㎡	H18.5.8 ～ H18.5.9	
10	金剛峯寺遺跡 平安～近世 社寺跡 高野町高野山3 7 2	高野町 教育委員会	H18.5.9	開発対応	20㎡	H18.5.9 ～ H18.5.31	
11	根来寺遺跡 平安～近世 社寺跡 岩出市根来2 2 8 4	岩出市 教育委員会	H18.6.16	開発対応	63.5㎡	H18.5.10 ～ H18.6.30	
12	八反田遺跡 散布地 新宮市佐野字久保778-1	新宮市 教育委員会	H18.5.15	開発対応	120㎡	H18.5.15 ～ H18.6.2	
13	天満Ⅰ遺跡 有田郡有田川町天満747-1、747-2、747-9	有田川町 教育委員会	H18.7.6	開発対応	22㎡	H18.7.7 ～ H18.7.10	
14	旧吉備中学校校庭遺跡 弥生～鎌倉・散布地 有田郡有田川町下津野684-3、685-3、693-2 野田143-2、145-2、167-3地内	有田川町 教育委員会	H18.7.21	開発対応	57㎡	H18.7.24 ～ H18.7.28	
15	福勝寺本堂 海南市下津町橋本1065	海南市 教育委員会	H18.7.21	遺跡確認	20㎡	H18.7.20 ～ H18.8.31	
16	堅田遺跡 弥生～古墳初頭、奈良、平安・集落跡、郡衙跡 御坊市藪55-1	御坊市 教育委員会	H18.7.25	開発対応	16㎡	H18.7.24 ～ H18.7.26	
17	高原経塚出土地 古代～中世・出土地 田辺市中辺路町高原860番地内	田辺市 教育委員会	H18.7.25	開発対応	22.5㎡	H18.7.26 ～ H18.7.27	
18	金剛峰寺遺跡 平安～・寺院跡 伊都郡高野町高野山南谷348-1	高野町 教育委員会	H18.9.6	開発対応	20㎡	H18.9.6 ～ H18.9.20	
19	金剛峰寺遺跡 平安～・寺院跡 伊都郡高野町高野山764	高野町 教育委員会	H18.9.14	開発対応	10㎡	H18.9.14 ～ H18.9.20	
20	天満Ⅱ遺跡 古墳・散布地 有田郡有田川町天満611-1	有田川町 教育委員会	H18.10.5	開発対応	43㎡	H18.10.5 ～ H18.10.6	
21	根来寺遺跡 平安～・寺院跡 岩出市安上22-2外16筆	岩出市 教育委員会	H18.10.16	開発対応	332㎡	H18.9.26 ～ H18.10.4	
22	天満Ⅱ遺跡 古墳・散布地 有田郡有田川町天満611-1	有田川町 教育委員会	H18.10.19	開発対応	68㎡	H18.10.23 ～ H18.10.27	
23	荒田遺跡 平安～・寺院跡 岩出市堀口2-3外4筆	岩出市 教育委員会	H18.10.24	開発対応	530㎡	H18.10.10 ～ H18.12.13	
24	北山院寺 奈良・寺院跡 紀の川市貴志川町北山	紀の川市 教育委員会	H18.11.1	開発対応	930㎡	H18.10.24 ～ H19.1.31	
25	勝間山館跡 中世・館跡 有田郡有田川町尾中395-1	有田川町 教育委員会	H19.1.20	開発対応	30㎡	H19.1.22 ～ H19.1.23	
26	坂本屋敷跡 中世・城館跡 海南市藤白486	海南市 教育委員会	H19.1.31	遺跡確認	190㎡	H19.1.23 ～ H19.3.23	
27	法丁Ⅱ遺跡 弥生～鎌倉・散布地 田辺市上万呂法町65-5、131-5	田辺市 教育委員会	H19.2.6	開発対応	18㎡	H19.2.7 ～ H19.2.9	
28	金剛峯寺遺跡 平安～・寺院跡 伊都郡高野町高野山一心院谷697	御坊市 教育委員会	H19.2.21	開発対応	10㎡	H19.2.21 ～ H19.3.29	

出土文化財発見通知（文化財保護法第100条）一覧

No.	物件名	発見場所 遺跡の名称 時代・種類	発見日	通知日	発見者	土地所有者	保管場所	備考
1	縄文土器・弥生土器・須恵器 土師器・瓦器・陶磁器	伊都郡かつらぎ町中飯降・妙寺・大谷地内 中飯降遺跡・西飯降Ⅱ遺跡 丁ノ町・妙寺遺跡・大谷遺跡・草田山城跡 縄文～中世・散布地・城跡	H18.5.15 ～ H18.11.21	H19.6.19	和歌山県 教育委員会	国土交通省	和歌山県 教育委員会	
2	埴輪・須恵器	和歌山市岩橋・井辺 特別史跡岩橋千塚古墳群 古墳・古墳群	H18.8.16 ～ H19.2.22	H19.7.27	和歌山県 教育委員会	和歌山県	和歌山県 教育委員会	

出土文化財認定通知（文化財保護法第102条）一覧

No.	物件名	発見場所 遺跡の名称 時代・種類	発見日	認定日	認定者	発見者	土地所有者	保管場所	備考
1	弥生土器・須恵器・瓦器 土師器皿・東播系土器 礫石器	有田郡有田川町下津野 697-1、698-1 旧吉備中学校校庭遺跡 弥生～鎌倉・散布地	H17.10.3 ～ H18.3.10	H18.4.5	和歌山県 教育委員会	財団法人 和歌山県 文化財セン ター	有田川町長	財団法人和歌山県 文化財センター 整理事務所	
2	古式土師器・陶質土器・須恵器 瓦器・土師器皿・近世陶器 近世瓦・木製品（机）等	有田郡有田川町野田地内 野田地区遺跡 先土器～中世・寺院跡ほか	H18.1.30 ～ H18.3.31	H18.4.19	和歌山県 教育委員会	財団法人 和歌山県 文化財セン ター	西日本 高速道路 株式会社	財団法人和歌山県 文化財センター 整理事務所	
3	土師器・須恵器・瓦器 近世陶磁器・瓦等	有田郡有田川町大谷地内 築那院跡 平安～室町・寺院跡	H17.4.25 ～ H18.3.31	H18.4.19	和歌山県 教育委員会	有田川町 教育委員会	有田川町長	有田川町教育委員会 管理棟	
4	弥生土器・土師器・須恵器 瓦器・瓦・石器等	有田郡有田川町下津野地内 旧吉備中学校校庭遺跡 弥生～鎌倉・散布地	H17.5.16 ～ H18.3.31	H18.4.19	和歌山県 教育委員会	有田川町 教育委員会	有田川町長	有田川町教育委員会 管理棟	
5	近世陶磁器他	伊都郡高野町高野山地内 金剛峯寺遺跡 平安～・寺院跡	H18.3.28	H18.6.7	和歌山県 教育委員会	高野町 教育委員会	(宗)東根院 (宗)金剛峯寺 (学)高野山学園 (宗)成就院 (宗)西室院	高野町教育委員会	
6	土師器・須恵器	田辺市稲成町1073-2 稲成Ⅱ遺跡 古墳・散布地	H18.5.3	H18.6.7	和歌山県 教育委員会	田辺市 教育委員会	稲成愛郷会	田辺市立 田辺歴史民俗資料館	
7	弥生土器・須恵器・土師器 瓦器	海南市且来地内 亀川遺跡 弥生～古墳・集落跡	H17.11.8 ～ H17.11.9	H18.6.7	和歌山県 教育委員会	海南市 教育委員会	個人	海南市埋蔵文化財 センター	
8	弥生土器・須恵器・土師器 瓦器・陶器	海南市且来地内 亀川遺跡 弥生～古墳・集落跡	H17.12.16 ～ H18.1.19	H18.6.7	和歌山県 教育委員会	海南市 教育委員会	個人	海南市埋蔵文化財 センター	
9	弥生土器・須恵器・土師器 瓦器・陶器	海南市岡田地内 岡村遺跡 縄文～奈良・集落跡	H18.1.24 ～ H18.2.6	H18.6.7	和歌山県 教育委員会	海南市 教育委員会	個人	海南市埋蔵文化財 センター	
10	石造物・近世陶磁器	伊都郡高野町高野山地内 金剛峯寺遺跡 平安～・寺院跡	H18.6.7	H18.6.7	和歌山県 教育委員会	高野町 教育委員会	(宗)金剛峯寺 (宗)清浄心院	高野町教育委員会	
11	中世石造物	伊都郡高野町高野山553 金剛峯寺遺跡 平安～・寺院跡	H18.5.22	H18.6.7	和歌山県 教育委員会	高野町 教育委員会	(宗)金剛峯寺	高野町教育委員会	
12	石造物	伊都郡高野町高野山553 金剛峯寺遺跡 平安～・寺院跡	H18.6.12	H18.7.13	和歌山県 教育委員会	高野町 教育委員会	(宗)金剛峯寺	高野町教育委員会	
13	古式土師器・須恵器・黒色土器 瓦器・土師器皿・東播系埴輪 備前焼播鉢・木製品等	有田郡有田川町野田地内 野田地区遺跡 先土器～中世・寺院跡ほか	H18.4.27 ～ H18.7.31	H18.8.21	和歌山県 教育委員会	財団法人 和歌山県 文化財セン ター	西日本 高速道路 株式会社	財団法人和歌山県 文化財センター 整理事務所	
14	土師器・須恵器・瓦器 近世陶磁器等	有田郡有田川町土生 371-7・8 藤並地区遺跡 先土器～鎌倉・散布地	H17.5.12 ～ H18.8.16	H18.9.8	和歌山県 教育委員会	有田川町 教育委員会	個人	有田川町教育委員会 管理棟	
15	中世・近世の石造物	伊都郡高野町高野山地内 金剛峯寺遺跡 平安～・寺院跡	H18.8.18	H18.9.8	和歌山県 教育委員会	高野町 教育委員会	(宗)金剛峯寺 (学)高野山学園	高野町教育委員会	
16	埴輪・須恵器・土師器	和歌山市井辺地内 大谷山35号墳・前山A67号墳 古墳・古墳	H17.9.7 ～ H18.3.31	H18.4.17	和歌山市 教育委員会	和歌山県 教育委員会	和歌山県知事	和歌山県教育委員会	

平成 1 8 年度

和歌山県内における埋蔵文化財調査

市町村教育委員会による調査一覧 1

和歌山市									
No.	遺跡名	所在地	調査期間	調査面積	文化庁・県教育委員会による指示		実施機関	調査経緯	調査内容
					文書番号	指示事項			
1	高井遺跡	和歌山市直川1233-14	H18.4.12	3.75㎡	文第6号の(239)平成17年11月14日	浄化槽部分 工事立会	和歌山市教育委員会	個人住宅	遺構なし 遺物なし
2	和歌山城跡	和歌山市十番丁15	H18.4.13	1㎡	文第8号の(26)平成18年4月21日	工事立会	和歌山市教育委員会	ガス管理設	遺構なし 遺物なし
3	北野池北遺跡	和歌山市北野572-1	H18.4.14	50㎡	文第6号の(334)平成18年2月17日	確認調査	和歌山市教育委員会	老人ホーム	遺構なし 遺物なし
4	鳴神VI遺跡	和歌山市秋月145-1	H18.4.17	50㎡	文第6号の(336)平成18年2月27日	確認調査	和歌山市教育委員会	宅地造成	遺構なし 遺物なし
5	神前遺跡	和歌山市神前568-23	H18.4.17	3.75㎡	文第6号の(274)平成18年1月4日	浄化槽部分 工事立会	和歌山市教育委員会	個人住宅	遺構なし 遺物なし
6	山吹丁遺跡	和歌山市東旅籠町2-1	H18.4.17	14.4㎡	文第8号の(027)平成18年4月21日	確認調査	和歌山市教育委員会	個人住宅	遺構なし 遺物なし
7	井辺遺跡	和歌山市井辺112-11	H18.4.21	3.75㎡	文第6号の(278)平成18年1月4日	浄化槽部分 工事立会	和歌山市教育委員会	個人住宅	遺構なし 遺物なし
8	吉礼貝塚	和歌山市吉礼934	H18.4.26	4.5㎡	文第6号の(344)平成18年3月2日	浄化槽部分 工事立会	和歌山市教育委員会	個人住宅	遺構なし 遺物 土師器・須恵器・瓦等
9	田屋遺跡	和歌山市小豆島123-3	H18.4.27	16㎡	文第6号の(362)平成18年3月17日	工事立会	和歌山市教育委員会	店舗	遺構なし 遺物なし
10	太田・黒田遺跡	太田537-1	H18.5.1	4㎡	文第8号の(25)平成18年4月21日	確認調査	和歌山市教育委員会	倉庫	遺構なし 遺物なし
11	平の下遺跡	和歌山市西庄	H18.5.9	41㎡	文第6号の(331)平成18年2月17日	工事立会	和歌山市教育委員会	ガス管理設	遺構なし 遺物なし
12	井辺遺跡	和歌山市神前121-4	H18.5.12	3.25㎡	文第6号の(252)平成17年12月6日	浄化槽部分 工事立会	和歌山市教育委員会	個人住宅	遺構なし 遺物 土師器小片
13	神前遺跡	和歌山市神前568-25	H18.5.16	3.75㎡	文第6号の(347)平成18年3月2日	浄化槽部分 工事立会	和歌山市教育委員会	個人住宅	遺構なし 遺物 土師器小片
14	鳴神VI遺跡	和歌山市秋月184-8	H18.5.17	3.25㎡	文第6号の(332)平成18年2月17日	浄化槽部分 工事立会	和歌山市教育委員会	個人住宅	遺構なし 遺物なし
15	高井遺跡	和歌山市直川1207-1	H18.5.22	15.5㎡	文第8号の(18)平成18年4月12日	工事立会	和歌山市教育委員会	個人住宅	遺構なし 遺物 土師器微片
16	木ノ本III遺跡	和歌山市木ノ本780-3	H18.5.22	12.74㎡	文第8号の(48)平成18年5月22日	工事立会	和歌山市教育委員会	個人住宅	遺構なし 遺物なし
17	和歌山城跡	和歌山市十番丁19	H18.5.24	28㎡	文第6号の(367)平成18年3月24日	確認調査	和歌山市教育委員会	集合住宅	遺構なし 遺物なし
18	井辺遺跡	和歌山市神前144-12	H18.6.5	15㎡	文第8号の(74)平成18年6月9日	確認調査	和歌山市教育委員会	診療所	遺構なし 遺物なし
19	井辺遺跡	和歌山市神前121-13	H18.6.13	4.25㎡	文第6号の(253)平成17年12月6日	浄化槽部分 工事立会	和歌山市教育委員会	個人住宅	遺構なし 遺物なし
20	井辺遺跡	和歌山市井辺112-15	H18.6.16	2.3㎡	文第8号の(28)平成18年4月21日	浄化槽部分 工事立会	和歌山市教育委員会	個人住宅	遺構なし 遺物 土師器微片
21	鳴神VI遺跡	和歌山市秋月184-10	H18.6.16	5㎡	文第6号の(361)平成18年3月17日	浄化槽部分 工事立会	和歌山市教育委員会	個人住宅	遺構なし 遺物なし
22	関戸遺跡	和歌山市関戸673	H18.6.20	13㎡	文第8号の(86)平成18年6月21日	確認調査	和歌山市教育委員会	宅地造成	遺構なし 遺物なし
23	和歌山城跡	和歌山市十二番丁23	H18.6.27	24㎡	文第8号の(51)平成18年5月22日	確認調査	和歌山市教育委員会	集合住宅	遺構なし 遺物なし
24	田屋遺跡	和歌山市小豆島66-1	H18.6.28	12㎡	文第8号の(72)平成18年6月9日	確認調査	和歌山市教育委員会	駐車場造成	遺構なし 遺物 土師質土器等微片
25	木ノ本III遺跡	和歌山市木ノ本751-12	H18.6.28	3.25㎡	文第8号の(050)平成18年5月22日	浄化槽部分 工事立会	和歌山市教育委員会	個人住宅	遺構なし 遺物 土師質土器等微片
26	関戸遺跡	和歌山市関戸3-775-82	H18.6.30	3.25㎡	文第6号の(348)平成18年3月2日	浄化槽部分 工事立会	和歌山市教育委員会	個人住宅	遺構なし 遺物なし
27	木ノ本I遺跡	和歌山市西庄27-3	H18.7.5	3.25㎡	文第8号の(70)平成18年6月9日	浄化槽部分 工事立会	和歌山市教育委員会	個人住宅	遺構なし 遺物なし
28	鳴神VI遺跡	和歌山市秋月184-13	H18.7.12	3.75㎡	文第6号の(360)平成18年3月17日	浄化槽部分 工事立会	和歌山市教育委員会	個人住宅	遺構なし 遺物なし
29	木ノ本I遺跡	和歌山市西庄84-1	H18.7.13	58.25㎡	文第8号の(078)平成18年6月21日	工事立会	和歌山市教育委員会	ガス管理設	遺構なし 遺物なし
30	神前遺跡	和歌山市神前568-7	H18.7.14	3.75㎡	文第8号の(5)平成18年4月3日	浄化槽部分 工事立会	和歌山市教育委員会	個人住宅	遺構なし 遺物なし
31	岩橋II遺跡	和歌山市岩橋1299-1	H18.7.20	12㎡	文第6号の(370)平成18年3月27日	確認調査	和歌山市教育委員会	宅地造成	遺構なし 遺物なし
32	山口遺跡	和歌山市藤田116-9	H18.7.24	3.25㎡	文第6号の(291)平成18年1月20日	浄化槽部分 工事立会	和歌山市教育委員会	個人住宅	遺構なし 遺物なし
33	山口遺跡	和歌山市藤田116-9	H18.7.28	0.6㎡	文第8号の(154)平成18年8月4日	工事立会	和歌山市教育委員会	ガス管理設	遺構なし 遺物なし
34	木ノ本I遺跡	和歌山市西庄81-1	H18.7.31	4㎡	文第8号の(62)平成18年6月1日	確認調査	和歌山市教育委員会	宅地造成	遺構なし 遺物なし
35	神前遺跡	和歌山市神前568-24	H18.8.4	3.25㎡	文第8号の(49)平成18年5月22日	浄化槽部分 工事立会	和歌山市教育委員会	個人住宅	遺構なし 遺物なし
36	宇田森遺跡	和歌山市宇田森36-6	H18.8.7	32㎡	文第8号の(63)平成18年6月1日	工事立会	和歌山市教育委員会	宅地造成	遺構なし 遺物 土師質土器等細片
37	山口遺跡	和歌山市里174-1	H18.8.7	180㎡	文第8号の(96)平成18年7月5日	工事立会	和歌山市教育委員会	工場	遺構なし 遺物なし
38	岩橋千塚古墳群	和歌山市岩橋1460-2	H18.8.7	3.9㎡	文第8号の(6)平成18年4月3日	工事立会	和歌山市教育委員会	個人住宅	遺構なし 遺物なし
39	木ノ本小学校I遺跡	和歌山市木ノ本125	H18.8.7	65㎡	文第8号の(116)平成18年7月13日	工事立会	和歌山市教育委員会	集合住宅	遺構なし 遺物なし
40	川辺遺跡	和歌山市川辺43-3	H18.8.16～ H18.9.21	150㎡	文第8号の(7)平成18年4月3日	確認調査	和歌山市都市整備公	大規模開発	遺構 古墳・平安 溝 遺物 弥生～近世 土器
41	神前遺跡	和歌山市神前568-13	H18.8.17	3.25㎡	文第8号の(47)平成18年5月22日	浄化槽部分 工事立会	和歌山市教育委員会	個人住宅	遺構なし 遺物なし
42	和佐中遺跡	和歌山市下和佐61-3	H18.8.30	8㎡	文第8号の(134)平成18年7月19日	確認調査	和歌山市教育委員会	荷扱場建設	遺構なし 遺物 土師質土器等細片
43	津秦遺跡	和歌山市津秦62-16	H18.9.11	10㎡	文第8号の(168)平成18年8月15日	確認調査	和歌山市教育委員会	個人住宅	遺構なし 遺物なし
44	太田・黒田遺跡	和歌山市太田394-4	H18.9.13	24㎡	文第8号の(193)平成18年9月4日	確認調査	和歌山市教育委員会	事務所	遺構なし 遺物なし

市町村教育委員会による調査一覧 2

No.	遺跡名	所在地	調査期間	調査面積	文化庁・県教育委員会による指示		実施機関	調査経緯	調査内容
					文書番号	指示事項			
45	和歌山城跡	和歌山市三番丁21	H18.9.15	24㎡	文第8号の(179) 平成18年8月24日	確認調査	和歌山市教育委員会	集合住宅	遺構なし 遺物なし
46	木ノ本I遺跡	和歌山市西庄75-1	H18.9.25	13.5㎡	文第8号の(153) 平成18年8月4日	確認調査	和歌山市教育委員会	宅地造成	遺構なし 遺物なし
47	神前遺跡	和歌山市神前557-1	H18.9.27	6㎡	文第8号の(133) 平成18年7月19日	浄化槽部分 工事立会	和歌山市教育委員会	集合住宅	遺構なし 遺物 土師器等細片
48	神前遺跡	和歌山市神前568-15	H18.10.10	3.25㎡	文第8号の(75) 平成18年6月9日	浄化槽部分 工事立会	和歌山市教育委員会	個人住宅	遺構なし 遺物 土師質土器等細片
49	六十谷遺跡	和歌山市六十谷343-1	H18.10.13	3.75㎡	文第6号の(359) 平成18年3月17日	浄化槽部分 工事立会	和歌山市教育委員会	個人住宅	遺構なし 遺物 土師質土器等細片
50	鳴神V遺跡	和歌山市秋月334	H18.10.16	62.9㎡	文第8号の(205) 平成18年9月8日	工事立会	和歌山市教育委員会	水路付替	遺構なし 遺物 土師質土器等細片
51	岩橋遺跡	和歌山市岩橋1043	H18.10.19	41.5㎡	文第8号の(173) 平成18年8月18日	工事立会	和歌山市教育委員会	宅地造成	遺構なし 遺物 土師器等細片
52	西庄遺跡	和歌山市西庄575-1	H18.11.6	32.49㎡	文第8号の(248) 平成18年11月1日	工事立会	和歌山市教育委員会	事務所	遺構なし 遺物なし
53	鳴神IV遺跡	和歌山市鳴神963-9	H18.11.8	2.3㎡	文第8号の(61) 平成18年6月1日	浄化槽部分 工事立会	和歌山市教育委員会	個人住宅	遺構なし 遺物なし
54	北田井遺跡	和歌山市北90-1	H18.11.14	21㎡	文第8号の(225) 平成18年10月5日	工事立会	和歌山市教育委員会	集合住宅	遺構なし 遺物なし
55	太田城水攻め堤跡	和歌山市出水64-5	H18.11.16	3.75㎡	文第8号の(094) 平成18年7月5日	確認調査	和歌山市教育委員会	個人住宅	遺構なし 遺物なし
56	川辺遺跡	和歌山市川辺50-6	H18.11.16～ H18.12.28	120㎡	文第8号の(7) 平成18年4月3日	確認調査	和歌山市都市整備公	大規模開発	遺構 古墳 柱穴・中世土壇 遺物 弥生～近世 土器等
57	関戸遺跡	和歌山市関戸3-775-84	H18.11.16	5㎡	文第8号の(212) 平成18年9月26日	浄化槽部分 工事立会	和歌山市教育委員会	個人住宅	遺構なし 遺物なし
58	平の下遺跡	和歌山市西庄479-4	H18.11.20	3.75㎡	文第8号の(137) 平成18年7月24日	浄化槽部分 工事立会	和歌山市教育委員会	個人住宅	遺構なし 遺物なし
59	府中IV遺跡	和歌山市府中291-21	H18.11.21	8.75㎡	文第8号の(113) 平成18年7月13日	浄化槽部分 工事立会	和歌山市教育委員会	個人住宅	遺構なし 遺物なし
60	関戸遺跡	和歌山市関戸4-173-8	H18.11.28	4.5㎡	文第8号の(237) 平成18年10月17日	浄化槽部分 工事立会	和歌山市教育委員会	個人住宅	遺構なし 遺物なし
61	平の下遺跡	和歌山市西庄479-5	H18.11.28	3.75㎡	文第8号の(138) 平成18年7月24日	浄化槽部分 工事立会	和歌山市教育委員会	個人住宅	遺構なし 遺物なし
62	関戸遺跡	和歌山市関戸4-673-2	H18.11.29	4.5㎡	文第8号の(238) 平成18年10月17日	浄化槽部分 工事立会	和歌山市教育委員会	個人住宅	遺構なし 遺物なし
63	平の下遺跡	和歌山市西庄479-6	H18.11.29	3.75㎡	文第8号の(151) 平成18年8月4日	浄化槽部分 工事立会	和歌山市教育委員会	個人住宅	遺構なし 遺物なし
64	井辺遺跡	和歌山市神前121-7	H18.11.30	3㎡	文第8号の(201) 平成18年9月8日	浄化槽部分 工事立会	和歌山市教育委員会	個人住宅	遺構なし 遺物なし
65	川辺遺跡	和歌山市川辺208	H18.12.5～ H19.3.2	779㎡	文第8号の(7) 平成18年4月3日	確認調査	和歌山市都市整備公	大規模開発	遺構 古墳 住居跡群 遺物 縄文～近世 土器等
66	井辺遺跡	和歌山市神前125-4	H18.12.15	16.43㎡	文第8号の(254) 平成18年11月7日	浄化槽部分 工事立会	和歌山市教育委員会	集合住宅	遺構なし 遺物なし
67	木ノ本I遺跡	和歌山市西庄84-1	H18.12.26	3.75㎡	文第8号の(275) 平成18年12月8日	確認調査	和歌山市教育委員会	個人住宅	遺構なし 遺物 土師器等微片
68	木ノ本I遺跡	和歌山市西庄76-13	H18.12.26	32.75㎡	文第8号の(251) 平成18年11月7日	工事立会	和歌山市教育委員会	ガス管理設	遺構なし 遺物なし
69	太田・黒田遺跡	和歌山市太田446	H18.12.28	12㎡	文第8号の(296) 平成18年12月25日	確認調査	和歌山市教育委員会	集合住宅	遺構なし 遺物 土師器・須恵器等細片
70	本願寺跡	和歌山市鷲ノ森2	H19.1.9	8㎡	文第8号の(290) 平成18年12月20日	確認調査	和歌山市教育委員会	園舎増築	遺構なし 遺物なし
71	関戸遺跡	和歌山市関戸4-673-6	H19.1.12	3.6㎡	文第8号の(252) 平成18年11月7日	浄化槽部分 工事立会	和歌山市教育委員会	個人住宅	遺構なし 遺物なし
72	西田井遺跡	和歌山市西田井293	H19.1.16	3.75㎡	文第8号の(282) 平成18年12月8日	確認調査	和歌山市教育委員会	個人住宅	遺構なし 遺物 土師器等微片
73	友田町遺跡	和歌山市友田町4-1-3	H19.1.23	12㎡	文第8号の(288) 平成18年12月20日	確認調査	和歌山市教育委員会	集合住宅	遺構なし 遺物 土師器・須恵器等
74	井辺遺跡	和歌山市津秦155-29	H19.1.26	3.75㎡	文第8号の(295) 平成18年12月25日	確認調査	和歌山市教育委員会	個人住宅	遺構なし 遺物なし
75	神前遺跡	和歌山市和田1194-11	H19.1.29	2.99㎡	文第8号の(274) 平成18年12月8日	浄化槽部分 工事立会	和歌山市教育委員会	個人住宅	遺構なし 遺物なし
76	松原II遺跡	和歌山市馬場32-3	H19.2.2	3.75㎡	文第8号の(264) 平成18年11月28日	浄化槽部分 工事立会	和歌山市教育委員会	個人住宅	遺構なし 遺物なし
77	鳥井遺跡	和歌山市直川688	H19.2.7	8㎡	文第8号の(304) 平成18年12月28日	確認調査	和歌山市教育委員会	宅地造成	遺構なし 遺物なし
78	田屋遺跡	和歌山市小豆島125-5	H19.2.9	2.25㎡	文第8号の(263) 平成18年12月28日	工事立会	和歌山市教育委員会	店舗	遺構なし 遺物なし
79	井辺I遺跡	和歌山市井辺437-1	H19.2.15	12㎡	文第8号の(324) 平成19年2月5日	確認調査	和歌山市教育委員会	宅地造成	遺構なし 遺物なし
80	関戸遺跡	和歌山市関戸4-673-7	H19.2.15	3.75㎡	文第8号の(308) 平成19年1月16日	浄化槽部分 工事立会	和歌山市教育委員会	個人住宅	遺構なし 遺物なし
81	太田・黒田遺跡	和歌山市黒田101-1	H19.2.23	10.8㎡	文第8号の(289) 平成18年12月20日	工事立会	和歌山市教育委員会	集合住宅	遺構なし 遺物なし
82	川辺遺跡	和歌山市川辺225	H19.2.23～ H19.3.23	171㎡	文第8号の(7) 平成18年4月3日	確認調査	和歌山市都市整備公	大規模開発	遺構 古墳 住居跡群 遺物 縄文～近世 土器等
83	和歌山城跡	和歌山市十番丁16-24	H19.2.27	12㎡	文第8号の(338) 平成19年2月19日	工事立会	和歌山市教育委員会	ガス管理設	遺構なし 遺物なし
84	西田井遺跡	和歌山市西田井368-1	H19.3.9	9㎡	文第8号の(215) 平成18年9月27日	確認調査	和歌山市教育委員会	店舗	遺構なし 遺物 土師器等微片
85	津秦遺跡	和歌山市津秦77-1	H19.3.15	3.25㎡	文第6号の(368) 平成19年3月13日	確認調査	和歌山市教育委員会	店舗	遺構なし 遺物 土師器等微片
86	和歌山城跡	和歌山市九番丁16	H19.3.20	25.5㎡	文第6号の(369) 平成19年3月13日	確認調査	和歌山市教育委員会	集合住宅	遺構なし 遺物 土師器・須恵器等
87	平井遺跡	和歌山市平井195-3	H19.3.22	3.25㎡	文第8号の(213) 平成18年9月26日	浄化槽部分 工事立会	和歌山市教育委員会	個人住宅	遺構なし 遺物なし
88	川辺遺跡	和歌山市川辺90-1	H19.3.22	1153㎡	文第8号の(7) 平成18年4月3日	確認調査	和歌山市都市整備公	大規模開発	遺構 古墳 住居跡群 遺物 縄文～近世 土器等
89	秋月遺跡	和歌山市有家102-8	H19.3.27	4.14㎡	文第8号の(317) 平成19年1月29日	浄化槽部分 工事立会	和歌山市教育委員会	個人住宅	遺構なし 遺物なし



市町村教育委員会による調査一覧 3

海南市									
No.	遺跡名	所在地	調査期間	調査面積	文化庁・県教育委員会による指示		実施機関	調査経緯	調査内容
					文書番号	指示事項			
1	且来V遺跡	海南市且来147	H18.4.28	3㎡	文第8号(33) 平成18年4月26日	工事立会	海南市 教育委員会	浄化槽 埋設	遺構 なし 遺物 なし
2	伏山城跡	海南市多田 543	H18.5.8	3㎡	文第8号(24) 平成18年4月21日	浄化槽部分 工事立会	海南市 教育委員会	浄化槽 埋設	遺構 なし 遺物 なし
3	岡村遺跡	海南市岡田 64-3	H18.5.23	46㎡	文第8号(32) 平成18年4月26日	工事立会	海南市 教育委員会	個人住宅	遺構 なし 遺物 なし
4	岡村遺跡	海南市岡田 127-4	H18.6.23	10㎡	文第8号(36) 平成18年5月2日	浄化槽部分 工事立会	海南市 教育委員会	集合住宅	遺構 なし 遺物 なし
5	次ヶ谷遺跡	海南市次ヶ谷 121	H18.6.28	3㎡	文第8号(83) 平成18年6月21日	浄化槽部分 工事立会	海南市 教育委員会	個人住宅	遺構 なし 遺物 なし
6	長保寺坊院跡	海南市下津町 上121	H18.7.11	3㎡	文第8号(19) 平成18年8月4日	浄化槽部分 工事立会	海南市 教育委員会	個人住宅	遺構 なし 遺物 なし
7	亀川遺跡	海南市且来 368	H18.7.26	4㎡	文第8号(160) 平成18年4月12日	浄化槽部分 工事立会	海南市 教育委員会	浄化槽 埋設	遺構 なし 遺物 なし
8	亀川遺跡	海南市且来 655	H18.8.3	43㎡	文第36号(16) 平成18年7月18日	工事立会	海南市 教育委員会	プレハブ 建物	遺構 なし 遺物 なし
9	今市仮城跡	海南市日方 1167	H18.8.17	4.5㎡	文第8号(169) 平成18年8月15日	浄化槽部分 工事立会	海南市 教育委員会	浄化槽 埋設	遺構 なし 遺物 なし
10	奥の谷遺跡	海南市日方 字奥の谷470-9	H18.8.28	4㎡	文第8号(174) 平成18年8月18日	浄化槽部分 工事立会	海南市 教育委員会	個人住宅	遺構 なし 遺物 なし
11	山名氏土居跡	海南市大野中 105-1	H18.10.11	4㎡	文第8号(236) 平成18年10月17日	浄化槽部分 工事立会	海南市 教育委員会	浄化槽 埋設	遺構 なし 遺物 なし
12	亀川遺跡	海南市且来 783・974-1・973	H18.10.12～ H18.10.26	240㎡	文第57号(9) 平成18年10月17日	確認調査	海南市文化財 調査研究会	道路改良	遺構 古墳 溝・土塙等 遺物 弥生～古墳 土器等
13	岡村遺跡	海南市岡田 字境田・六十石・黒田	H18.11.14 11.20・21	160㎡	文第36号(9) 平成18年6月8日	工事立会	海南市 教育委員会	水路整備	遺構 なし 遺物 なし
14	亀川遺跡	海南市且来 字野田247-17	H18.12.19	12.5㎡	文第8号(186) 平成18年8月30日	浄化槽部分 工事立会	海南市 教育委員会	店舗	遺構 なし 遺物 なし
15	岡村遺跡	海南市岡田 字西垣内	H18.12.21	28㎡	文第36号(8) 平成18年6月8日	工事立会	海南市 教育委員会	水路整備	遺構 なし 遺物 弥生土器・須恵器微量
16	岡村遺跡	海南市岡田 字西垣内82-2	H18.12.21	36㎡	文第8号(244) 平成18年11月1日	工事立会	海南市 教育委員会	宅地造成	遺構 なし 遺物 弥生土器・土師器 須恵器少量出土
17	鳥居遺跡	海南市鳥居 字稲道175-10	H18.12.26	200㎡	文第8号(303) 平成18年12月28日	工事立会	海南市 教育委員会	事務所	遺構 なし 遺物 なし
18	坂本屋敷跡	海南市藤白 486	H19.1.29 H19.3.9	190㎡	—	確認調査	海南市 教育委員会	遺跡 確認調査	遺構 石列など前身建物の痕跡 遺物 土師器微量出土
19	あはへの城跡	海南市井田 字松代103-2	H19.2.5	4㎡	文第8号(292) 平成18年12月20日	浄化槽部分 工事立会	海南市 教育委員会	個人住宅	遺構 なし 遺物 土師器・須恵器微量
20	岡村古墳群	海南市且来 字城ノ内8-2	H19.2.5	40㎡	文第36号(46) 平成19年1月10日	工事立会	海南市 教育委員会	水路整備	遺構 なし 遺物 なし
21	岡村遺跡	海南市岡田 字境田163・1・164-4	H19.2.27・28	20㎡	文第8号(342) 平成18年12月8日	確認調査	海南市 教育委員会	個人住宅	遺構 なし 遺物 土師器微量
22	奥の谷遺跡	海南市日方 字奥の谷477-28	H19.3.6	3㎡	文第8号(278) 平成18年12月8日	浄化槽部分 工事立会	海南市 教育委員会	個人住宅	遺構 なし 遺物 なし
23	野上中遺跡	海南市野上中 233	H19.3.9	4㎡	文第8号(353) 平成19年2月28日	浄化槽部分 工事立会	海南市 教育委員会	浄化槽 埋設	遺構 なし 遺物 なし
24	多田東遺跡	海南市多田東 1296-4	H19.3.19	3㎡	文第6号(367) 平成19年3月13日	浄化槽部分 工事立会	海南市 教育委員会	浄化槽 埋設	遺構 なし 遺物 なし
25	今市仮城跡	海南市日方 1179-10	H19.3.22	4㎡	文第8号(360) 平成19年3月13日	浄化槽部分 工事立会	海南市 教育委員会	浄化槽 埋設	遺構 なし 遺物 なし
紀の川市									
No.	遺跡名	所在地	調査期間	調査面積	文化庁・県教育委員会による指示		実施機関	調査経緯	調査内容
					文書番号	指示事項			
1	三味塚古墳群	紀の川市打田町 中井阪	H18.4.11	0.2㎡	文第7号(49) 平成18年3月10日	工事立会	紀の川市 教育委員会	看板設置	遺構 なし 遺物 なし
2	八幡塚古墳	紀の川市打田町 下井阪	H18.4.11	0.2㎡	文第7号(50) 平成18年3月10日	工事立会	紀の川市 教育委員会	看板設置	遺構 なし 遺物 なし
3	八岡山城跡	紀の川市貴志川町 岸宮1227他	H18.4.14	3㎡	文第6号(326) 平成18年2月17日	工事立会	紀の川市 教育委員会	個人住宅	遺構 なし 遺物 なし
4	東三谷 遺跡	紀の川市打田町 東三谷504	H18.6.8	2㎡	文第8号(53) 平成18年5月22日	浄化槽部分 工事立会	紀の川市 教育委員会	個人住宅	遺構 なし 遺物 なし
5	上野遺跡	紀の川市打田町 上野22-12	H18.8.8	2㎡	文第8号(131) 平成18年7月19日	浄化槽部分 工事立会	紀の川市 教育委員会	個人住宅	遺構 なし 遺物 なし
6	東田中神社遺跡	紀の川市打田町 打田58・57	H18.8.8	30㎡	文第8号(89) 平成18年6月21日	工事立会	紀の川市 教育委員会	分譲住宅 造成	遺構 なし 遺物 なし
7	八岡山城跡	紀の川市貴志川町 岸宮990-112	H18.8.9	2㎡	文第8号(52) 平成18年5月22日	浄化槽部分 工事立会	紀の川市 教育委員会	個人住宅	遺構 なし 遺物 なし
8	上野遺跡	紀の川市打田町 上野26-6他	H18.8.22	2㎡	文第8号(128) 平成18年7月19日	浄化槽部分 工事立会	紀の川市 教育委員会	個人住宅	遺構 なし 遺物 なし
9	上野遺跡	紀の川市打田町 上野26-3	H18.8.24	2㎡	文第8号(129) 平成18年7月19日	浄化槽部分 工事立会	紀の川市 教育委員会	個人住宅	遺構 なし 遺物 なし
10	城の段遺跡	紀の川市桃山町 調月485-3	H18.8.22～ H18.9.6	61㎡	文第8号(155) 平成18年8月4日	確認調査	紀の川市 教育委員会	敷地拡張 (擁壁)	遺構 弥生 土塙・溝・柱穴 遺物 弥生土器・石器
11	上野遺跡	紀の川市 打田町上野22-12	H18.9.4	2㎡	文第8号(130) 平成18年7月19日	浄化槽部分 工事立会	紀の川市 教育委員会	個人住宅	遺構 なし 遺物 なし
12	上野遺跡	紀の川市打田町 上野26-16	H18.9.7	2㎡	文第8号(143) 平成18年7月24日	工事立会	紀の川市 教育委員会	個人住宅	遺構 なし 遺物 なし
13	上野遺跡	紀の川市打田町 上野26-7	H18.9.26	3㎡	文第8号(144) 平成18年7月24日	工事立会	紀の川市 教育委員会	個人住宅	遺構 なし 遺物 なし
14	上野遺跡	紀の川市打田町 上野22-11	H18.10.3	2㎡	文第8号(157) 平成18年8月4日	工事立会	紀の川市 教育委員会	個人住宅	遺構 なし 遺物 なし
15	上野遺跡	紀の川市打田町 上野26-11	H18.10.6	2㎡	文第8号(110) 平成18年7月13日	浄化槽部分 工事立会	紀の川市 教育委員会	個人住宅	遺構 なし 遺物 なし
16	上野遺跡	紀の川市打田町 上野26-14	H18.10.10	2㎡	文第8号(103) 平成18年7月5日	浄化槽部分 工事立会	紀の川市 教育委員会	個人住宅	遺構 なし 遺物 なし
17	上野遺跡	紀の川市打田町 上野22-11	H18.10.12	2㎡	文第8号(146) 平成18年7月24日	浄化槽部分 工事立会	紀の川市 教育委員会	個人住宅	遺構 なし 遺物 なし

市町村教育委員会による調査一覧 4

No.	遺跡名	所在地	調査期間	調査面積	文化庁・県教育委員会による指示		実施機関	調査経緯	調査内容
					文書番号	指示事項			
18	上野遺跡	紀の川市打田町上野22-26	H18.10.17	2㎡	文第8号の(104)平成18年7月5日	浄化槽部分 工事立会	紀の川市教育委員会	個人住宅	遺構 なし 遺物 なし
19	上野遺跡	紀の川市打田町上野26-7	H18.10.18	2㎡	文第8号の(127)平成18年7月19日	浄化槽部分 工事立会	紀の川市教育委員会	個人住宅	遺構 なし 遺物 なし
20	上野遺跡	紀の川市打田町上野26-10	H18.10.23	2㎡	文第8号の(111)平成18年7月13日	浄化槽部分 工事立会	紀の川市教育委員会	個人住宅	遺構 なし 遺物 なし
21	北山庵寺	紀の川市貴志川町北山384他	H18.10.24～ H19.2.10	526㎡	-	確認調査	紀の川市教育委員会	開発対応	遺構 弥生～鎌倉 土溝・溝・柱穴 遺物 弥生土器・瓦・土師器 瓦器
22	上野遺跡	紀の川市打田町上野26-13	H18.10.31	2㎡	文第8号の(126)平成18年7月19日	浄化槽部分 工事立会	紀の川市教育委員会	個人住宅	遺構 なし 遺物 なし
23	上野遺跡	紀の川市打田町上野22-27	H18.11.13	3㎡	文第8号の(145)平成18年7月24日	浄化槽部分 工事立会	紀の川市教育委員会	個人住宅	遺構 なし 遺物 なし
24	栗島遺跡	紀の川市打田町東大井77-38他	H18.11.21	2㎡	文第8号の(223)平成18年10月5日	浄化槽部分 工事立会	紀の川市教育委員会	個人住宅	遺構 なし 遺物 なし
25	八岡山城跡	紀の川市貴志川町岸宮990-14	H18.11.21	2㎡	文第8号の(124)平成18年7月19日	浄化槽部分 工事立会	紀の川市教育委員会	個人住宅	遺構 なし 遺物 なし
26	尼寺南城跡	紀の川市貴志川町上野山137-3他	H18.11.28～ H18.12.4	99㎡	文第8号の(172)平成18年8月15日	確認調査	紀の川市教育委員会	分譲住宅 造成	遺構 近現代 土溝・自然流路 遺物 なし
27	八岡山城跡	紀の川市貴志川町岸宮990-108	H18.11.29	2㎡	文第8号の(250)平成18年11月1日	工事立会	紀の川市教育委員会	個人住宅	遺構 なし 遺物 なし
28	寺山板碑	紀の川市貴志川町岸宮1124-7	H18.12.9	6㎡	文第8号の(271)平成18年12月8日	浄化槽部分 工事立会	紀の川市教育委員会	個人住宅	遺構 なし 遺物 なし
29	上野遺跡	紀の川市打田町上野26-12	H18.12.7	2㎡	文第8号の(125)平成18年7月19日	浄化槽部分 工事立会	紀の川市教育委員会	個人住宅	遺構 なし 遺物 なし
30	上野遺跡	紀の川市打田町上野26-15	H18.12.12	6㎡	文第8号の(156)平成18年8月4日	浄化槽部分 工事立会	紀の川市教育委員会	個人住宅	遺構 なし 遺物 なし
31	八岡山城跡	紀の川市貴志川町岸宮990-31	H19.1.16	2㎡	文第8号の(170)平成18年8月15日	浄化槽部分 工事立会	紀の川市教育委員会	個人住宅	遺構 なし 遺物 なし
32	岡田Ⅱ遺跡	紀の川市打田町西井阪107-13	H19.1.25	2㎡	文第8号の(284)平成18年12月8日	浄化槽部分 工事立会	紀の川市教育委員会	個人住宅	遺構 なし 遺物 時期不明 土器粒?
33	八岡山城跡	紀の川市貴志川町岸宮990-7	H19.2.2	4.5㎡	文第8号の(175)平成18年8月18日	浄化槽部分 工事立会	紀の川市教育委員会	個人住宅	遺構 なし 遺物 なし
34	八岡山城跡	紀の川市貴志川町岸宮990-111	H19.2.8	2㎡	文第8号の(226)平成18年10月5日	浄化槽部分 工事立会	紀の川市教育委員会	個人住宅	遺構 なし 遺物 なし
35	東田中神社遺跡	紀の川市打田町打田59-1	H19.2.9	4㎡	文第8号の(310)平成19年1月29日	工事立会	紀の川市教育委員会	分譲住宅 造成	遺構 なし 遺物 なし
36	東田中神社遺跡	紀の川市打田町打田57-7	H19.2.15	3㎡	文第8号の(286)平成18年12月8日	浄化槽部分 工事立会	紀の川市教育委員会	個人住宅	遺構 なし 遺物 なし
37	東田中神社遺跡	紀の川市打田町打田57-10	H19.2.15	2㎡	文第8号の(285)平成18年12月8日	浄化槽部分 工事立会	紀の川市教育委員会	個人住宅	遺構 なし 遺物 なし
38	元遺跡	紀の川市桃山町元404-8	H19.2.21	2㎡	文第8号の(185)平成18年8月30日	工事立会	紀の川市教育委員会	店舗	遺構 なし 遺物 なし
39	東田中神社遺跡	紀の川市打田町打田57-8	H19.3.5	2㎡	文第8号の(270)平成18年12月8日	浄化槽部分 工事立会	紀の川市教育委員会	個人住宅	遺構 なし 遺物 なし
岩出市									
No.	遺跡名	所在地	調査期間	調査面積	文化庁・県教育委員会による指示		実施機関	調査経緯	調査内容
					文書番号	指示事項			
1	岡田遺跡	岩出市岡田字蟹ヶ淵397-2	H18.4.3	3㎡	文第6号の(248)平成17年11月21日	浄化槽部分 工事立会	岩出市教育委員会	個人住宅	遺構 なし 遺物 土師質土器・瓦器
2	根来寺遺跡	岩出市根来字山際2279-33	H18.4.14	2.9㎡	文第6号の(270)平成17年12月20日	浄化槽部分 工事立会	岩出市教育委員会	個人住宅	遺構 なし 遺物 なし
3	根来寺遺跡	岩出市根来字西ノ山1914	H18.4.17	27.5㎡	文第6号の(222)平成17年11月2日	確認調査	岩出市教育委員会	携帯電話 基地	遺構 なし 遺物 なし
4	根来寺遺跡	岩出市根来2284	H18.5.10～24 H18.7.5-6	63.5㎡	文第8号の(14)平成18年4月12日	確認調査	岩出市教育委員会	拝殿立替	遺構 礎石・溝・石列・土溝 遺物 土師質土器・瓦 国産陶磁器・銭
5	岡田Ⅱ遺跡	岩出市岡田字上野695-1,717-1	2006.6/27	78㎡	文第8号の(66)平成16年6月9日	確認調査	岩出市教育委員会	老人 ホーム	遺構 溝3条(中世) 遺物 須恵器・瓦器・土師質土器 遺構 中世 柱穴5・土溝1 遺物 須恵器・瓦器・土師質土器 備前焼
6	尼ヶ辻遺跡	岩出市尼ヶ辻字善才49-1	H18.6.30	65.6㎡	文第8号の(88)平成18年6月21日	確認調査	岩出市教育委員会	集合住宅	遺構 なし 遺物 須恵器・瓦器・土師質土器 備前焼
7	根来寺遺跡	岩出市根来地内	H18.7.10	1㎡	文第8号の(15)平成18年4月12日	工事立会	岩出市教育委員会	電気	遺構 なし 遺物 瓦敷点
8	根来寺遺跡	岩出市根来2160-21,2161-4	H18.8.2-3	9.1㎡	文第36号の(15)平成18年7月18日	工事立会	岩出市教育委員会	道路補修	遺構 なし 遺物 なし
9	荒田遺跡	岩出市根来字村前568-11	H18.8.22	3.5㎡	文第8号の(65)平成18年6月9日	浄化槽部分 工事立会	岩出市教育委員会	分譲住宅	遺構 なし 遺物 土師質土器
10	荒田遺跡	岩出市根来字村前568-7	H18.8.24	3.2㎡	文第8号の(123)平成18年7月19日	浄化槽部分 工事立会	岩出市教育委員会	個人住宅	遺構 なし 遺物 土師質土器の細片極少量
11	尼ヶ辻遺跡	岩出市根来字中溝937-1 他	H18.8.25	60㎡	文第8号の(184)平成18年8月24日	工事立会	岩出市教育委員会	店舗	遺構 なし 遺物 土師質土器・須恵器極少量
12	荒田遺跡	岩出市根来字村前568-5の一部	H18.8.29	3.4㎡	文第8号の(67)平成18年6月9日	浄化槽部分 工事立会	岩出市教育委員会	分譲住宅	遺構 なし 遺物 土師質土器細片極少量
13	根来寺遺跡	岩出市根来1663-2番地先	H18.12-13 10.18・11.13	20.6㎡	文第36号の(22)平成18年8月21日	工事立会	岩出市教育委員会	水道	遺構 なし 遺物 なし
14	根来寺遺跡	岩出市安上22-2 外16筆	H18.9.26～ H18.10.4	332㎡	文第36号の(7)平成18年5月26日	確認調査	岩出市教育委員会	道路新設	遺構 なし 遺物 須恵器・土師器・瓦器少量 遺構 弥生 孤立柱建物・柱穴・土溝
15	荒田遺跡	岩出市堀口4-8,4-9,2-1,91-3,98-2	H18.10.10～ H18.12.13	441㎡	文第36号の(6)平成18年5月26日	確認調査	岩出市教育委員会	道路新設	遺構 中世 溝・土溝・近世 溝 遺物 弥生土器・国産陶磁器・石礎
16	中黒Ⅰ遺跡	岩出市中黒字高塚528-1 外9筆	H18.10.12	40.7㎡	文第8号の(230)平成18年10月11日	工事立会	岩出市教育委員会	店舗	遺構 なし 遺物 土師質土器・瓦器少量(中世)
17	荒田遺跡	岩出市根来字村前568-6	H18.10.19	3.1㎡	文第8号の(119)平成18年7月13日	浄化槽部分 工事立会	岩出市教育委員会	分譲住宅	遺構 なし 遺物 なし
18	西国分庵寺	岩出市西国分字中垣内383-1	H18.10.25～ H18.10.27	138.5㎡	文第8号の(187)平成18年8月30日	工事立会	岩出市教育委員会	分譲住宅	遺構 奈良時代 柱穴27・土溝2・溝 遺物 須恵器・土師器・瓦

市町村教育委員会による調査一覧 5

No.	遺跡名	所在地	調査期間	調査面積	文化庁・県教育委員会による指示		実施機関	調査経緯	調査内容
					文書番号	指示事項			
19	荒田遺跡	根来字村前568-10	H18.10.30	2.9㎡	文第8号の(118) 平成18年7月13日	浄化槽部分 工事立会	岩出市 教育委員会	分譲住宅	遺構 なし 遺物 土師質土器
20	岡田II遺跡	岩出市岡田 字上野648-1,649-1	H18.11.15・17	73.8㎡	文第8号の(188) 平成18年8月30日	工事立会	岩出市 教育委員会	共同住宅	遺構 近世 土壌1 遺物 須恵器・国産陶磁器少量
21	西国分廃寺	岩出市西国分 字中垣内383-1	H18.11.29	16.2㎡	文第8号の(187) 平成18年8月30日	工事立会	岩出市 教育委員会	分譲住宅	遺構 奈良 土壌2 須恵器・土師器・瓦出土。(奈良)
22	荒田遺跡	岩出市根来 字村前568-5の一部	H18.11.30	3.8㎡	文第8号の(68) 平成18年6月9日	浄化槽部分 工事立会	岩出市 教育委員会	分譲住宅	遺構なし。 土師質土器数点出土。(中世)
23	荒田遺跡	岩出市根来 字村前568-5の一部	H18.11.30	4.5㎡	文第8号の(69) 平成18年6月9日	浄化槽部分 工事立会	岩出市 教育委員会	分譲住宅	遺構 なし
24	尼ヶ辻遺跡	岩出市尼ヶ辻 44, 48-1	H18.12.4・5	160.2㎡	文第8号の(257) 平成18年11月17日	確認調査	岩出市 教育委員会	分譲住宅	遺構 柱穴・溝・土壌・石列 遺物 土師質土器、国産陶磁器
25	根来寺遺跡	岩出市 根来2284	H18.12.6・8・ H18.10.13~15	70㎡	文第8号の(14) 平成18年4月12日	確認調査	岩出市 教育委員会	拝殿建替	遺構 なし 遺物 土師質灯明皿多量
26	根来寺遺跡	岩出市 根来2166	H18.12.11~13 H18.11.15-18	10.7㎡	-	-	岩出市 教育委員会	名勝庭園 保存修理	遺構 中世 井戸・近世 桐木の杭 遺物 瓦、土師質土器
27	岡田II遺跡	岩出市岡田 字上野648-1,649-1	H19.1.9	29.2㎡	文第8号の(188) 平成18年8月30日	工事立会	岩出市 教育委員会	共同住宅	遺構 溝1条 遺物 土師質土器
28	荒田遺跡	岩出市根来 字村前568-12	H19.1.23	3.9㎡	文第8号の(220) 平成18年9月27日	浄化槽部分 工事立会	岩出市 教育委員会	分譲住宅	遺構 なし 遺物 土師質土器
29	岡田遺跡	岩出市岡田 381番地先	H19.1.29~31 H19.2.20~23 H19.2.26-28	111.05㎡	文第36号の(55) 平成19年1月24日	工事立会	岩出市 教育委員会	水道	遺構 なし 遺物 なし
30	荒田遺跡	岩出市森 174-1 外6筆	H19.1.31~2/1 H19.2.5-6・26 H19.3.1	91㎡	文第36号の(34) 平成18年11月14日	確認調査	岩出市 教育委員会	道路改良	遺構 近世 柱穴3 遺物 弥生土器、瓦、国産陶磁器
31	土器田遺跡	岩出市西国分 201番地先	H19.2.5-7・8 H19.2.19~21	73.28㎡	文第36号の(54) 平成19年1月24日	工事立会	岩出市 教育委員会	水道	柱穴検出。(弥生) 弥生土器、丸太出土。
32	根来寺遺跡	岩出市根来 2284	H19.2.8	8㎡	文第8号の(306) 平成19年1月11日	工事立会	岩出市 教育委員会	雨落ち溝	遺構なし。 瓦数点出土。
33	根来寺遺跡	岩出市根来 2284	H19.2.19	14.1㎡	文第8号の(14) 平成18年4月12日	確認調査	岩出市 教育委員会	拝殿建替	遺構 土管(瓦製)の暗渠排水溝 遺物 土管
34	岡田II遺跡	岩出市岡田 字上野695-6	H19.3.14	90.04㎡	文第8号の(365) 平成19年3月5日	工事立会	岩出市 教育委員会	自動車 倉庫	遺構 なし 遺物 なし
35	岡田遺跡	岩出市岡田 字蟹ヶ淵404の一部	H19.3.29	5㎡	文第8号の(364) 平成19年3月5日	浄化槽部分 工事立会	岩出市 教育委員会	個人住宅	遺構 奈良時代 土壌2、柱穴1 遺物 須恵器・土師器出土。
橋本市									
No.	遺跡名	所在地	調査期間	調査面積	文化庁・県教育委員会による指示		実施機関	調査経緯	調査内容
					文書番号	指示事項			
1	名古曾IV遺跡	橋本市高野口町 名古曾1138-7	H18.6.5		文第8号の(35) 平成18年4月26日	確認調査	橋本市 教育委員会	個人住宅	遺構 なし 遺物 なし
2	柏原遺跡	橋本市柏原 字宮之前145番内	H18.6.12	50㎡	文第8号の(55) 平成18年6月1日	確認調査	橋本市 教育委員会	宅地造成	遺構 なし 遺物 なし
4	柏原遺跡	橋本市柏原地内	H18.9.22	35㎡	文第36号の(13) 平成18年7月18日	工事立会	橋本市 教育委員会	下水道	遺構 なし 遺物 なし
5	応其I遺跡	橋本市高野口町 応其字板橋92番	H18.11.1		文第8号の(158) 平成18年8月4日	確認調査	橋本市 教育委員会	店舗	遺構 なし 遺物 なし
6	名古曾廃寺跡	橋本市高野口町 名古曾449-5	H19.2.26	2.5㎡	文第8号の(311) 平成19年1月29日	工事立会	橋本市 教育委員会	個人住宅	遺構 なし 遺物 なし
高野町									
No.	遺跡名	所在地	調査期間	調査面積	文化庁・県教育委員会による指示		実施機関	調査経緯	調査内容
					文書番号	指示事項			
1	金剛峯寺遺跡	伊都郡高野町 高野山300	H18.4.17	2㎡	文第7号の(9) 平成17年6月9日	工事立会	高野町 教育委員会	上下水道 設備管理	遺構 なし 遺物 なし
2	金剛峯寺遺跡	伊都郡高野町 高野山58-3	H18.4.20	0.5㎡	文第8号の(9) 平成18年4月12日	確認調査	高野町 教育委員会	携帯電話 基地	遺構 なし 遺物 なし
3	金剛峯寺遺跡	伊都郡高野町 高野山350	H18.4.20	2㎡	文第7号の(36) 平成17年10月31日	確認調査	高野町 教育委員会	駐車場 側溝	遺構 なし 遺物 なし
4	金剛峯寺遺跡	伊都郡高野町 高野山423	H18.4.20	2㎡	文第6号の(306) 平成18年2月2日	工事立会	高野町 教育委員会	個人住宅	遺構 なし 遺物 なし
5	金剛峯寺遺跡	伊都郡高野町 高野山262	H18.5.1	5㎡	文第6号の(280) 平成18年1月4日	確認調査	高野町 教育委員会	個人住宅	遺構 なし 遺物 なし
6	金剛峯寺遺跡	伊都郡高野町 高野山764	H18.9.14	2㎡	文第8号の(211) 平成18年9月14日	確認調査	高野町 教育委員会	個人住宅	遺構 なし 遺物 なし
7	金剛峯寺遺跡	伊都郡高野町 高野山700	H18.10.16	2㎡	文第8号の(228) 平成18年10月11日	工事立会	高野町 教育委員会	渡り廊下 設置	遺構 なし 遺物 なし
8	金剛峯寺遺跡	伊都郡高野町 高野山600	H18.11.10~ H18.11.16	2㎡	文第36号の(33) 平成18年11月7日	工事立会	高野町 教育委員会	休憩所	遺構 なし 遺物 なし
9	金剛峯寺遺跡	伊都郡高野町 高野山548・553-1	H18.12.1~ H19.1.17	1㎡	文第8号の(265) 平成18年11月28日	工事立会	高野町 教育委員会	看板設置	遺構 なし 遺物 なし
10	金剛峯寺遺跡	伊都郡高野町 高野山地内	H18.12.11~ H18.12.22	20㎡	文第8号の(280) 平成18年12月8日	工事立会	高野町 教育委員会	電話線 改修	遺構 なし 遺物 近世陶磁器
11	金剛峯寺遺跡	伊都郡高野町 高野山551先	H19.1.10	2㎡	文第8号の(300) 平成18年12月28日	工事立会	高野町 教育委員会	電話線 改修	遺構 なし 遺物 なし
12	金剛峯寺遺跡	伊都郡高野町 高野山552	H19.3.5	4㎡	文第36号の(45) 平成19年1月10日	工事立会	高野町 教育委員会	見張所 修繕	遺構 なし 遺物 なし
13	金剛峯寺遺跡	伊都郡高野町 国有林240林班内	H19.1.22	6㎡	文第8号の(312) 平成19年1月29日	工事立会	高野町 教育委員会	集材用 アンカー	遺構 なし 遺物 なし
14	金剛峯寺遺跡	伊都郡高野町 高野山697	H19.3.6	2㎡	文第8号の(332) 平成19年2月14日	工事立会	高野町 教育委員会	個人住宅 進入路	遺構 なし 遺物 なし
15	金剛峯寺遺跡	伊都郡高野町 高野山573付近	慎重工事	不明	文第36号の(63) 平成19年3月5日	慎重工事	高野町 教育委員会	看板設置	慎重工事
16	金剛峯寺遺跡	伊都郡高野町 高野山87-2	H19.3.12	0.5㎡	文第8号の(339) 平成19年2月19日	工事立会	高野町 教育委員会	アンテナ柱	遺構 なし 遺物 なし
17	金剛峯寺遺跡	伊都郡高野町 高野山520	H19.3.12	0.5㎡	文第8号の(340) 平成19年2月19日	工事立会	高野町 教育委員会	アンテナ柱	遺構 なし 遺物 なし
18	史跡 高野山町石	伊都郡高野町 高野山四里石	H18.8.31	1㎡	18委庁財第4の786号 平成18年8月4日	県教委指示	高野町 教育委員会	町石 再設置	遺構 なし 遺物 なし
19	史跡 高野山町石	伊都郡高野町 高野山53町石	H18.8.31	1㎡	18委庁財第4の787号 平成18年8月4日	県教委指示	高野町 教育委員会	53町石 再建	遺構 なし 遺物 なし

市町村教育委員会による調査一覧 6

No.	遺跡名	所在地	調査期間	調査面積	文化庁・県教育委員会による指示		実施機関	調査経緯	調査内容
					文書番号	指示事項			
20	史跡 金剛峯寺境内	伊都郡高野町 高野山548	H18.10.4	2㎡	18委庁財第4の1003号 平成18年9月5日	工事立会	高野町 教育委員会	墓石建立	遺構 なし 遺物 石造物(中世)
21	史跡 金剛峯寺境内	伊都郡高野町 高野山553	H18.10.4	2㎡	18委庁財第4の920号 平成18年9月5日	工事立会	高野町 教育委員会	墓石建立	遺構 なし 遺物 なし
22	史跡 金剛峯寺境内	伊都郡高野町 高野山553	H18.10.4	4㎡	18委庁財第4の923号 平成18年9月5日	工事立会	高野町 教育委員会	墓碑建立	遺構 なし 遺物 なし
23	史跡 金剛峯寺境内	伊都郡高野町 高野山553	H18.10.4	5㎡	18委庁財第4の921号 平成18年9月5日	工事立会	高野町 教育委員会	墓碑建立	遺構 なし 遺物 石造物(中近世)
24	史跡 金剛峯寺境内	伊都郡高野町 高野山553	H18.10.11	2㎡	18委庁財第4の922号 平成18年9月5日	工事立会	高野町 教育委員会	墓石建立	遺構 なし 遺物 石造物
25	史跡 金剛峯寺境内	伊都郡高野町 高野山152	H18.11.8	2㎡	18委庁財第4の991号 平成18年9月5日	工事立会	高野町 教育委員会	消火管 埋設	遺構 なし 遺物 なし
26	史跡 金剛峯寺境内	伊都郡高野町 高野山132	H18.11.27~ H18.11.30	7㎡	18委庁財第4の1389号 平成18年11月9日	工事立会	高野町 教育委員会	下水道	遺構 なし 遺物 なし
27	史跡 金剛峯寺境内	伊都郡高野町 高野山548	H18.12.5	2㎡	文第114号の(16) 平成18年11月22日	工事立会	高野町 教育委員会	墓石建立	遺構 なし 遺物 なし
28	史跡 金剛峯寺境内	伊都郡高野町 高野山548	H18.12.5	4㎡	18委庁財第4の1396号 平成18年11月9日	工事立会	高野町 教育委員会	墓石建立	遺構 なし 遺物 石造物(中世)
29	史跡 金剛峯寺境内	伊都郡高野町 高野山548	H18.12.5	2㎡	18委庁財第4の1393号 平成18年11月9日	工事立会	高野町 教育委員会	墓石建立	遺構 なし 遺物 石造物
30	史跡 金剛峯寺境内	伊都郡高野町 高野山553	H18.12.8	2㎡	18委庁財第4の1392号 平成18年11月9日	工事立会	高野町 教育委員会	墓石建立	遺構 なし 遺物 なし
31	史跡 金剛峯寺境内	伊都郡高野町 高野山553	H18.12.9	2㎡	18委庁財第4の1388号 平成18年11月9日	工事立会	高野町 教育委員会	墓石建立	遺構 なし 遺物 なし
32	史跡 金剛峯寺境内	伊都郡高野町 高野山553	H18.12.9	2㎡	18委庁財第4の1391号 平成18年11月9日	工事立会	高野町 教育委員会	墓石設置	遺構 なし 遺物 石造物(一石五輪塔)
33	史跡 金剛峯寺境内	伊都郡高野町 高野山548	H18.12.11	5㎡	文第114号の(13) 平成18年9月1日	工事立会	高野町 教育委員会	墓石建立	遺構 なし 遺物 なし
34	史跡 金剛峯寺境内	伊都郡高野町 高野山548	H18.12.25	2㎡	18委庁財第4の1545号 平成18年11月30日	工事立会	高野町 教育委員会	墓石建立	遺構 なし 遺物 なし
35	史跡 金剛峯寺境内	伊都郡高野町 高野山553	H18.12.26	2㎡	18委庁財第4の1546号 平成18年11月30日	工事立会	高野町 教育委員会	墓石建立	遺構 なし 遺物 なし
36	史跡 金剛峯寺境内	伊都郡高野町 高野山553	H19.1.15	2㎡	18委庁財第4の1640号 平成18年12月21日	工事立会	高野町 教育委員会	墓石建立	遺構 なし 遺物 石造物
37	史跡 金剛峯寺境内	伊都郡高野町 高野山553	H19.1.16	2㎡	18委庁財第4の1639号 平成19年12月21日	工事立会	高野町 教育委員会	墓石建立	遺構 なし 遺物 石造物
38	史跡 金剛峯寺境内	伊都郡高野町 高野山553	H19.1.16	2㎡	18委庁財第4の1639号 平成19年12月21日	工事立会	高野町 教育委員会	墓石建立	遺構 なし 遺物 石造物
39	史跡 金剛峯寺境内	伊都郡高野町 高野山152	H19.1.19	2㎡	18委庁財第4の1637号 平成18年12月21日	工事立会	高野町 教育委員会	側溝 (加藍鐘楼)	遺構 なし 遺物 なし
40	史跡 金剛峯寺境内	伊都郡高野町 高野山548	H19.1.22	4㎡	18委庁財第4の1544号 平成18年11月30日	工事立会	高野町 教育委員会	墓石建立	遺構 なし 遺物 なし
41	史跡 金剛峯寺境内	伊都郡高野町 高野山1地内	H19.2.21	10㎡	18委庁財第4の1970号 平成19年2月1日	工事立会	高野町 教育委員会	道路改修	遺構 なし 遺物 なし
42	史跡 金剛峯寺境内	伊都郡高野町 高野山548	H19.2.21	2㎡	18委庁財第4の1971号 平成18年2月1日	工事立会	高野町 教育委員会	墓石建立	遺構 なし 遺物 石造物
43	史跡 金剛峯寺境内	伊都郡高野町 高野山548	H19.2.21	2㎡	18委庁財第4の1969号 平成19年2月1日	工事立会	高野町 教育委員会	墓石建立	遺構 なし 遺物 なし
有田市									
No.	遺跡名	所在地	調査期間	調査面積	文化庁・県教育委員会による指示		実施機関	調査経緯	調査内容
1	椒浜遺跡	有田市初島町浜 字松之岡1129	H18.8.8	372.4	文第8号の(54) 平成18年6月1日	確認調査	有田市 教育委員会	個人住宅	遺構 なし 遺物 なし
2	城の越城跡	有田市星尾 字城の越444-2	H18.12.26	251.085	文第8号の(245) 平成18年11月1日	浄化槽部分 工事立会	有田市 教育委員会	個人住宅	遺構 なし 遺物 なし
3	椒浜古墳群	有田市初島町浜 字琴932-4	H18.12.8	592.9	文第8号の(262) 平成18年11月17日	工事立会	有田市 教育委員会	個人住宅	遺構 なし 遺物 なし
4	新堂遺跡	有田市新堂 字笹山谷661~663	H18.3.6~ H19.6.11	248.91	文第8号の(307) 平成19年1月16日	確認調査	有田市 教育委員会	個人住宅	遺構 なし 遺物 なし
有田川町									
No.	遺跡名	所在地	調査期間	調査面積	文化庁・県教育委員会による指示		実施機関	調査経緯	調査内容
1	中井原遺跡	有田郡有田川町 中野105-2	H18.8.2	5㎡	文第8号の(12) 平成18年4月12日	浄化槽部分 工事立会	有田川町 教育委員会	個人住宅	遺構 なし 遺物 なし
2	藤並地区遺跡	有田郡有田川町 水尻463	H18.5.18	587㎡	文第8号の(13) 平成18年4月12日	工事立会	有田川町 教育委員会	集合住宅	遺構 なし 遺物 なし
3	藤並地区遺跡	有田郡有田川町 明王寺128-9~11	H18.5.8	12㎡	文第36号の(2) 平成18年4月25日	確認調査	有田川町 教育委員会	駅舎改築	遺構 なし 遺物 瓦器皿1
4	藤並地区遺跡	有田郡有田川町 土生371-7-8	H18.5.12・15	18.5㎡	文第8号の(20) 平成18年4月21日	確認調査	有田川町 教育委員会	店舗	遺構 なし 遺物 中世土器
5	藤並地区遺跡	有田郡有田川町 水尻54-1	H18.4.25	28㎡	文第8号の(22) 平成18年4月22日	工事立会	有田川町 教育委員会	車庫	遺構 なし 遺物 なし
6	藤並地区遺跡	有田郡有田川町 水尻1143-6	H18.5.11	5.94㎡	文第8号の(21) 平成18年4月21日	浄化槽部分 工事立会	有田川町 教育委員会	個人住宅	遺構 なし 遺物 なし
7	藤並地区遺跡	有田郡有田川町 水尻1263	H18.5.24	5.78㎡	文第8号の(44) 平成18年5月22日	工事立会	有田川町 教育委員会	個人住宅	遺構 なし 遺物 なし
8	築那院跡	有田郡有田川町 大谷350-2他	H18.6.7~ H18.8.10	250㎡	文第8号の(12) 平成18年4月12日	発掘調査	有田川町 教育委員会	農道	遺構 中世階段状遺構・土壇 遺物 室塔文軒丸瓦
9	旧吉備中学校 校庭遺跡	有田郡有田川町 下津野693-1他	H18.8.1 H19.1.31	4,120㎡	文第57号の(4) 平成18年6月6日	発掘調査	有田川町 教育委員会	下水処理 施設	遺構 弥生時代~中世以降多数 遺物 各時代土器類・小形 製鏡 金属器他
10	天満 I 遺跡	有田郡有田川町 天満747-1・2・9	H18.7.7・10 H18.9.8	22㎡	文第8号の(99) 平成18年7月5日	確認調査	有田川町 教育委員会	店舗	遺構 中世遺構 遺物 土師器・瓦器
11	天満 I 遺跡	有田郡有田川町 天満567-1・4	H18.8.22	3.8㎡	文第8号の(100) 平成18年7月5日	工事立会	有田川町 教育委員会	個人住宅	遺構 中世溝1 遺物 土師器・瓦器
12	旧吉備中学校 校庭遺跡	有田郡有田川町 下津野・野田地内	H18.7.24~ H18.8.3	56㎡	文第36号の(12) 平成18年7月18日	確認調査	有田川町 教育委員会	下水道 敷設	遺構 弥生時代 堅穴住居・溝 中世 溝 遺物 土師器・須恵器・瓦器 輸入陶磁器他

市町村教育委員会による調査一覧 7

No.	遺跡名	所在地	調査期間	調査面積	文化庁・県教育委員会による指示		実施機関	調査経緯	調査内容	
					文書番号	指示事項				
13	藤並地区遺跡	有田郡有田川町 天満162-1・163-1	H18.8.23	4㎡	文第8号の(147) 平成18年7月24日	工事立会	有田川町 教育委員会	事務所 倉庫	遺構 遺物	なし なし
御坊市										
No.	遺跡名	所在地	調査期間	調査面積	文化庁・県教育委員会による指示		実施機関	調査経緯	調査内容	
					文書番号	指示事項				
1	岩内城跡	御坊市岩内 486-5・6	H18.10.6	3㎡	文第6号の(197) 平成17年10月5日	立会調査	御坊市 教育委員会	個人住宅	遺構 遺物	なし なし
2	堅田遺跡	御坊市藪 27-5	H18.5.1	3㎡	文第6号の(282) 平成18年1月4日	立会調査	御坊市 教育委員会	個人住宅	遺構 遺物	なし なし
3	堅田遺跡	御坊市湯川町 財部135他	H18.7.28	4.5㎡	文第6号の(303) 平成18年1月26日	立会調査	御坊市 教育委員会	個人住宅	遺構 遺物	なし なし
4	津井切遺跡	御坊市藤田町 吉田726-15	H18.5.10	4.5㎡	文第6号の(323) 平成18年2月16日	立会調査	御坊市 教育委員会	個人住宅	遺構 遺物	なし なし
5	東大人遺跡	御坊市塩屋町 南塩屋840-1	H18.4.18	10㎡	文第6号の(341) 平成18年2月27日	立会調査	御坊市 教育委員会	個人住宅	遺構 遺物	なし なし
6	岩内I遺跡	御坊市岩内 135-6	H18.5.22	4.5㎡	文第6号の(358) 平成18年3月10日	立会調査	御坊市 教育委員会	個人住宅	遺構 遺物	なし なし
7	小松原II遺跡	御坊市湯川町 小松原367番2	H18.5.29	20㎡	文第8号の(16) 平成18年4月12日	立会調査	御坊市 教育委員会	店舗	遺構 遺物	落込 わずか
8	堅田遺跡	御坊市藪 53-4 他	H18.7.24	25㎡	文第8号の(41) 平成18年5月2日	確認調査	御坊市 教育委員会	店舗	遺構 遺物	なし なし
9	津井切遺跡	御坊市藤田町 吉田726-38	H18.6.9	4.5㎡	文第8号の(45) 平成18年5月22日	立会調査	御坊市 教育委員会	個人住宅	遺構 遺物	なし なし
10	天田古墳群	御坊市塩屋町 北塩屋719-19・26	H18.6.5	5㎡	文第8号の(46) 平成18年5月22日	立会調査	御坊市 教育委員会	個人住宅	遺構 遺物	なし なし
11	堅田遺跡	御坊市藪 12-3	H18.8.3	4.5㎡	文第8号の(60) 平成18年6月1日	浄化槽部分 工事立会	御坊市 教育委員会	個人住宅	遺構 遺物	なし なし
12	津井切遺跡	御坊市藤田町 吉田726-25	H18.7.25	4.5㎡	文第8号の(112) 平成18年7月13日	立会調査	御坊市 教育委員会	個人住宅	遺構 遺物	なし なし
13	湯川氏館跡	御坊市湯川町 小松原67	H18.8.17	1㎡	文第8号の(142) 平成18年7月24日	立会調査	御坊市 教育委員会	社務所	遺構 遺物	なし なし
14	津井切遺跡	御坊市藤田町 吉田726-37	H18.12.5	4.5㎡	文第8号の(200) 平成18年9月8日	立会調査	御坊市 教育委員会	個人住宅	遺構 遺物	なし なし
15	天田古墳群	御坊市塩屋町 北塩屋719-13	H18.11.13	2㎡	文第8号の(235) 平成18年10月17日	立会調査	御坊市 教育委員会	個人住宅	遺構 遺物	なし なし
16	東郷遺跡	御坊市藤田町 藤井1868-6	H18.11.29	3㎡	文第8号の(242) 平成18年11月1日	立会調査	御坊市 教育委員会	個人住宅	遺構 遺物	なし なし
17	岩内古墳群	御坊市岩内 180-11	H18.10.31	4.5㎡	文第8号の(243) 平成18年11月1日	立会調査	御坊市 教育委員会	兼用住宅	遺構 遺物	なし なし
18	堅田遺跡	御坊市藪 98-3・4	H18.11.17	9㎡	文第8号の(260) 平成18年11月17日	浄化槽部分 工事立会	御坊市 教育委員会	浄化槽	遺構 遺物	溝状の落込
19	湯川氏館跡	御坊市湯川町 小松原150-1	H18.12.11	4.5㎡	文第8号の(279) 平成18年12月8日	立会調査	御坊市 教育委員会	個人住宅	遺構 遺物	なし なし
20	東大人遺跡	御坊市塩屋町 南塩屋394-1	H19.1.10	5㎡	文第8号の(294) 平成18年12月25日	浄化槽部分 工事立会	御坊市 教育委員会	個人住宅	遺構 遺物	なし なし
21	津井切遺跡	御坊市藤田町 吉田726-36	H19.1.30	4.5㎡	文第8号の(313) 平成19年1月29日	浄化槽部分 工事立会	御坊市 教育委員会	個人住宅	遺構 遺物	なし なし
22	岩内III遺跡	御坊市岩内 30-7	H18.9.20	4㎡	文第8号の(350) 平成19年2月28日	浄化槽部分 工事立会	御坊市 教育委員会	個人住宅	遺構 遺物	なし なし
23	岩内II遺跡	御坊市岩内 1036-17・18	H19.2.19	4.5㎡	文第8号の(351) 平成19年2月28日	浄化槽部分 工事立会	御坊市 教育委員会	個人住宅	遺構 遺物	なし なし
24	祇井戸古墳群	御坊市塩屋町 南塩屋665-1・3	H19.2.28	—	文第8号の(352) 平成19年2月28日	立会調査	御坊市 教育委員会	送電線 基礎補修	遺構 遺物	なし なし
25	津井切遺跡	御坊市藤田町 吉田726-26	H18.5.15	4.5㎡	—	立会調査	御坊市 教育委員会	個人住宅	遺構 遺物	なし なし
田辺市										
No.	遺跡名	所在地	調査期間	調査面積	文化庁・県教育委員会による指示		実施機関	調査経緯	調査内容	
					文書番号	指示事項				
1	稲成遺跡	田辺市稲成町 字新江原3272	H18.4.12	8㎡	文第6号の(285) 平成18年1月17日	工事立会	田辺市 教育委員会	事務所	遺構 遺物	なし なし
2	田辺城下町遺跡	田辺市中屋敷町 33-3	H18.4.14～ H18.4.20 H18.9.20	229.17㎡	文第6号の(295) 平成18年1月20日	工事立会	田辺市 教育委員会	個人住宅	遺構 遺物	なし なし
3	田辺城下町遺跡	田辺市屋敷町 100-22、-28	H18.5.8	5.25㎡	文第6号の(329) 平成18年2月17日	浄化槽部分 工事立会	田辺市 教育委員会	個人住宅	遺構 遺物	なし なし
4	八丁田圃遺跡	田辺市秋津町 字西八丁249-1	H18.5.15～ H18.5.18	24/75㎡	文第6号の(368) 平成18年3月24日	確認調査	田辺市 教育委員会	集合住宅	遺構 遺物	なし なし
5	稲成II遺跡	田辺市稲成町 1073-2	H18.5.3 H18.8.4	105.56㎡	文第8号の(10) 平成18年4月12日	工事立会	田辺市 教育委員会	町内会館	遺構 遺物	なし 土師器・須恵器
6	八丁田圃遺跡	田辺市秋津町 字西八丁205-13	H18.6.6 H18.9.20	98.18㎡	文第8号の(11) 平成18年4月12日	土木工事	田辺市 教育委員会	個人住宅	遺構 遺物	なし なし
7	法丁I遺跡	田辺市上万呂 69	H18.5.25	3.9㎡	文第8号の(29) 平成18年4月21日	浄化槽部分 工事立会	田辺市 教育委員会	個人住宅	遺構 遺物	なし なし
8	田辺城下町遺跡	田辺市新屋敷町 79-1、79-13	H18.5.23	6㎡	文第8号の(37) 平成18年5月2日	浄化槽部分 工事立会	田辺市 教育委員会	個人住宅	遺構 遺物	なし なし
9	田辺城跡	田辺市上屋敷町 (市道上屋敷7号線)	H18.6.15	67.2㎡	文第36号の(5) 平成18年4月28日	工事立会	田辺市 教育委員会	道路維持	遺構 遺物	なし なし
10	田辺城跡	田辺市上屋敷2丁目 100-7	H18.8.17	6.3㎡	文第8号の(38) 平成18年5月2日	浄化槽部分 工事立会	田辺市 教育委員会	個人住宅	遺構 遺物	なし なし
11	八丁田圃遺跡	田辺市秋津町 字西八丁224-10	H18.5.16	5.76㎡	文第8号の(39) 平成18年5月2日	確認調査	田辺市 教育委員会	個人住宅	遺構 遺物	なし なし
12	田辺城下町遺跡	田辺市下屋敷町 12-7	H19.3.6	9.52㎡	文第8号の(57) 平成18年6月1日	浄化槽部分 工事立会	田辺市 教育委員会	個人住宅	遺構 遺物	なし なし
13	北沖代遺跡	田辺市稲成町 字皆代131-1	H19.10.20	6.3㎡	文第8号の(58) 平成18年6月1日	浄化槽部分 工事立会	田辺市 教育委員会	個人住宅	遺構 遺物	なし なし
14	八丁田圃遺跡	田辺市秋津町 227-15	H18.9.21	10.57㎡	文第8号の(59) 平成18年6月1日	浄化槽部分 工事立会	田辺市 教育委員会	集合住宅	遺構 遺物	なし なし
15	田辺城下町遺跡	田辺市新屋敷 60-1	H18.9.21	9㎡	文第8号の(76) 平成18年6月9日	浄化槽部分 工事立会	田辺市 教育委員会	個人住宅	遺構 遺物	なし なし

市町村教育委員会による調査一覧 8

No.	遺跡名	所在地	調査期間	調査面積	文化庁・県教育委員会による指示		実施機関	調査経緯	調査内容
					文書番号	指示事項			
16	八丁田圃遺跡	田辺市秋津町 字東八丁370-7	H18.10.18	3.25㎡	文第8号の(82) 平成18年6月21日	浄化槽部分 工事立会	田辺市 教育委員会	個人住宅	遺構 なし 遺物 なし
17	田辺城下町遺跡	田辺市中屋敷町 (市道中屋敷2号線)	H18.9.13～ H18.10.2	115.2㎡	文第36号の(10) 平成18年7月5日	工事立会	田辺市 教育委員会	道路維持	遺構 なし 遺物 なし
18	田辺城下町遺跡	田辺市南新町 111	H18.11.7～ H18.11.17	122.31㎡	文第8号の(105) 平成18年7月5日	工事立会	田辺市 教育委員会	兼用住宅	遺構 なし 遺物 なし
19	田辺城跡	田辺市上屋敷町 2-100-37	H18.7.26 H18.12.25	105.38㎡	文第8号の(117) 平成18年7月13日	工事立会	田辺市 教育委員会	個人住宅	遺構 なし 遺物 なし
20	西菖蒲谷遺跡	田辺市文里2丁目 651-41	H18.10.30	6.3㎡	文第8号の(162) 平成18年8月4日	浄化槽部分 工事立会	田辺市 教育委員会	個人住宅	遺構 なし 遺物 なし
21	田辺城下町遺跡	田辺市南新町 108-1	H19.2.6	4.64㎡	文第8号の(178) 平成18年8月24日	浄化槽部分 工事立会	田辺市 教育委員会	個人住宅	遺構 なし 遺物 なし
22	田辺城下町遺跡	田辺市南新町 110、121-3	H18.11.21 H19.3.6	167.27㎡	文第8号の(189) 平成18年8月30日	工事立会	田辺市 教育委員会	兼用住宅	遺構 なし 遺物 なし
23	田辺城下町遺跡	田辺市湊地下 1122-2	H18.10.2～10.3 H18.10.23	500㎡	文第8号の(190) 平成18年8月30日	工事立会	田辺市 教育委員会	集合住宅	遺構 溝状遺構 遺物 土師器完形品
24	田辺城下町遺跡	田辺市湊地下 1122-2	H18.10.2～10.3 H18.10.23	47.1㎡	文第8号の(191) 平成18年8月30日	工事立会	田辺市 教育委員会	個人住宅	遺構 なし 遺物 なし
25	北沖代遺跡	田辺市稲成町 2987	H18.10.3 H18.12.8	182.75㎡	文第8号の(192) 平成18年9月4日	工事立会	田辺市 教育委員会	個人住宅	遺構 なし 遺物 なし
26	西菖蒲谷遺跡	田辺市文里2丁目 651-41	H18.10.31	6.3㎡	文第8号の(221) 平成18年9月21日	浄化槽部分 工事立会	田辺市 教育委員会	個人住宅	遺構 なし 遺物 土師器・須恵器
27	八丁田圃遺跡	田辺市秋津町 字西八丁238-15	H18.10.7	4.86㎡	文第8号の(222) 平成18年9月27日	浄化槽部分 工事立会	田辺市 教育委員会	集合住宅	遺構 なし 遺物 なし
28	田辺城下町遺跡	田辺市中屋敷町 58-4	H18.10.19	6.72㎡	文第8号の(232) 平成18年10月11日	工事立会	田辺市 教育委員会	作業所	遺構 なし 遺物 なし
29	下村遺跡	田辺市稲成町 242-1	H18.11.8 H18.12.6	357.85㎡	文第8号の(240) 平成18年11月1日	工事立会	田辺市 教育委員会	集合住宅	遺構 なし 遺物 なし
30	田辺城跡	田辺市上屋敷1丁目 地内	H18.11.1～ H19.2.19	330㎡	文第36号の(30) 平成18年10月18日	工事立会	田辺市 教育委員会	水道管 布設	遺構 なし 遺物 なし
31	田辺城下町遺跡	田辺市下屋敷町 新屋敷町 地内	H18.10.24～ H18.10.26	76㎡	文第36号の(31) 平成18年10月18日	工事立会	田辺市 教育委員会	道路維持	遺構 なし 遺物 なし
32	八丁田圃遺跡	田辺市秋津町 字西八丁254-11	H19.2.15	4.2㎡	文第8号の(259) 平成18年11月17日	浄化槽部分 工事立会	田辺市 教育委員会	個人住宅	遺構 なし 遺物 なし
33	田辺城下町遺跡	田辺市南新町～ 湊 地内	H19.1.19～ H19.1.24	32.7㎡	文第36号の(39) 平成18年11月14日	工事立会	田辺市 教育委員会	排水	遺構 なし 遺物 なし
34	立戸遺跡	田辺市天神崎 1417-1	H19.2.16	5.12㎡	文第8号の(293) 平成18年12月20日	浄化槽部分 工事立会	田辺市 教育委員会	個人住宅	遺構 なし 遺物 なし
35	長田遺跡	田辺市稲成町 2161、2162-1、2163-	H19.3.22	5.76㎡	文第8号の(302) 平成18年12月28日	浄化槽部分 工事立会	田辺市 教育委員会	個人住宅	遺構 なし 遺物 なし
36	法丁Ⅱ遺跡	田辺市上芳呂 65-5、131-5の内一部	H19.2.7～ H19.2.8	18㎡	文第8号の(314) 平成19年1月29日	確認調査	田辺市 教育委員会	宅地造成	遺構 なし 遺物 弥生土器・土師器 須恵器・瓦器等
37	田辺城下町遺跡	田辺市南新町 6-1～105 付近	H19.3.14	8.58㎡	文第36号の(57) 平成19年2月5日	工事立会	田辺市 教育委員会	排水	遺構 なし 遺物 なし
新宮市									
No.	遺跡名	所在地	調査期間	調査面積	文化庁・県教育委員会による指示		実施機関	調査経緯	調査内容
					文書番号	指示事項			
1	佐野遺跡	新宮市佐野 字根地原954-16	H18.4.26	6㎡	文第6号の(302) 平成18年1月26日	浄化槽部分 工事立会	新宮市 教育委員会	個人住宅	遺構 なし 遺物 なし
2	八反田遺跡	新宮市佐野 字久保778-1,他	H18.5.15～ H18.6.2	120㎡	—	—	新宮市 教育委員会	店舗建設 確認調査	遺構 あり 遺物 弥生土器片
3	佐野遺跡	新宮市佐野 1007-1、1008-1	H18.5.26	23㎡	文第8号の(8) 平成18年4月3日	確認調査	新宮市 教育委員会	集合住宅	遺構 なし 遺物 なし
4	阿須賀神社遺跡	新宮市阿須賀 1-3-5、-21	H18.6.28	3.2㎡	文第8号の(43) 平成18年5月2日	浄化槽部分 工事立会	新宮市 教育委員会	個人住宅	遺構 ヒット1 遺物 弥生土器片
5	八反田遺跡	新宮市木ノ川 字八反田58-3	H18.7.13	4.8㎡	文第8号の(2) 平成18年4月3日	浄化槽部分 工事立会	新宮市 教育委員会	個人住宅	遺構 なし 遺物 なし
6	丹鶴城跡	新宮市池田 1-1-16	H18.8.11	6㎡	文第6号の(265) 平成17年12月12日	浄化槽部分 工事立会	新宮市 教育委員会	個人住宅	遺構 なし 遺物 土器片
7	速玉大社 御旅所遺跡	新宮市相筋 2-226-83	H18.8.25	2.4㎡	文第8号の(132) 平成18年7月19日	浄化槽部分 工事立会	新宮市 教育委員会	個人住宅	遺構 なし 遺物 なし
8	佐野遺跡	新宮市佐野 字井関ノ後1409-8	H18.9.26	3.8㎡	文第8号の(208) 平成18年9月14日	浄化槽部分 工事立会	新宮市 教育委員会	個人住宅	遺構 なし 遺物 なし
9	新宮遺跡	新宮市千穂 2-4-4	H18.10.26	5㎡	文第8号の(231) 平成18年10月11日	確認調査	新宮市 教育委員会	兼用住宅	遺構 なし 遺物 なし
10	新宮遺跡	新宮市千穂 2-912	H18.12.7	4㎡	文第8号の(217) 平成18年9月27日	浄化槽部分 工事立会	新宮市 教育委員会	個人住宅	遺構 なし 遺物 なし
11	佐野遺跡	新宮市佐野 字根地原962-1,963-2	H19.2.13	10㎡	文第8号の(318) 平成19年1月29日	工事立会	新宮市 教育委員会	集合住宅	遺構 なし 遺物 なし
12	八反田遺跡	新宮市木ノ川 字八反田58-1	H19.2.19	3.4㎡	文第8号の(318) 平成19年1月30日	浄化槽部分 工事立会	新宮市 教育委員会	個人住宅	遺構 なし 遺物 土器片
13	新宮十郎屋敷跡	新宮市熊野地 1-6068-1	H19.3.7	4.4㎡	文第8号の(298) 平成18年12月25日	浄化槽部分 工事立会	新宮市 教育委員会	個人住宅	遺構 なし 遺物 なし
那智勝浦町									
No.	遺跡名	所在地	調査期間	調査面積	文化庁・県教育委員会による指示		実施機関	調査経緯	調査内容
					文書番号	指示事項			
1	那智山坊跡	東牟婁郡那智勝浦町 大字那智山1	H18.8.25	100㎡	文第8号の(120) 平成18年7月19日	工事立会	那智勝浦町 教育委員会	公衆トイレ 改築	遺構 なし 遺物 なし
2	川間遺跡	東牟婁郡那智勝浦町 天満字中村30-21	H18.9.15	4.5㎡	文第8号の(197) 平成18年9月8日	工事立会	那智勝浦町 教育委員会	個人住宅	遺構 なし 遺物 なし

# 県教育委員会による調査一覧

埋蔵文化財包蔵地等での調査

No	遺跡名	調査件名	所在地	調査年月日	調査原因	調査種類	調査面積	内容(遺跡/遺物等)	時代
1	大同寺古墳	-	和歌山市六十谷地内	2006.5.6		現地踏査	-	遺構 なし 遺物 土師器	-
2	秋月遺跡	06-94-20	和歌山市太田127	2006.8.8	電気・消火配管	工事立会	4.1㎡	遺構 なし 遺物 土師器	古墳
3	岩橋千塚古墳群	06-94-50	和歌山市岩橋地内	2007.1.18	受水槽設置	工事立会	5㎡	遺構 なし 遺物 なし	
4	深山第1砲台跡	06-94-3	和歌山市深山483地先	2006.5.26	圃地整備	工事立会	7㎡	遺構 なし 遺物 なし	
5	関戸遺跡	06-94-47	和歌山市西浜2-9-9	2007.1.29	運動場改修	工事立会	16㎡	遺構 : 溝 4 遺物 : 須恵器、土師器、瓦器、瓦	古墳～中世(近世)
6	六十谷遺跡	06-94-35	和歌山市六十谷 字有高215他	2007.3.12・13	道路建設	試掘・確認調査	36㎡	遺構 なし 遺物 なし	
7	神野々Ⅰ遺跡	04-30	橋本市神野々地内	2006.2.21・28 3.3 2006.9.12・14 15.19	道路改良	工事立会 確認調査	170.1㎡	遺構 : ビット、土杭 遺物 : 弥生土器、土師器、須恵器、瓦	弥生～奈良
8	佐藤城跡	06-94-37	紀の川市竹房地内	2007.1.9	築堤	工事立会	19.5㎡	遺構 なし 遺物 石棒(部分)1	縄文
9	粉河寺遺跡	06-94-1	紀の川市粉河寺 字寺川3291・3292	2006.3.30/4.6	砂防環境整備	工事立会	-	遺構 旧河川 遺物 土師器、瓦器、瓦	中世
10	中飯降遺跡	05-93-366	伊都郡かつらぎ町中飯降 字大將軍前1060-7、1061-1	2006.4.10	個人住宅	工事立会	3.36㎡	遺構 なし 遺物 土師器	
11	丁ノ町・妙寺遺跡	06-93-93	伊都郡かつらぎ町大字丁ノ町	2006.7.10	宅地造成	工事立会	407㎡	遺構 なし 遺物 土師器	
12	東浜田遺跡	06-93-165	伊都郡かつらぎ町東浜田 字中井田125-20	2006.9.25	個人住宅	工事立会	2.5㎡	遺構 なし 遺物 土師器	
13	東浜田遺跡	06-93-233 06-93-281	伊都郡かつらぎ町東浜田 字中井田131-2	2006.11.28	倉庫	工事立会	277㎡	遺構 ビット 遺物 土師器、縄文土器	
14	草田山城跡	06-93-177	伊都郡かつらぎ町大字大谷 270-2	2007.2.8	個人住宅	工事立会	4.2㎡	遺構 なし 遺物 土師器	
15	西飯降Ⅱ遺跡	06-93-241	伊都郡かつらぎ町大字妙寺 字大道ノ下855-1	2007.1.30	分譲住宅	工事立会	4.25㎡	遺構 ビット 遺物 土師器細片	
16	中飯降遺跡・西飯降Ⅱ遺跡 丁ノ町・妙寺遺跡 大谷遺跡・草田山城跡	05-94-16	伊都郡かつらぎ町中飯降、 西飯降、妙寺、大谷地内	2006.5.15～8.2	道路建設	試掘・確認調査	376.5㎡	遺構 : ビット、土杭、溝 遺物 : 縄文土器、弥生土器、土師器、須恵器、瓦器	
17	西飯降Ⅱ遺跡	05-94-16	伊都郡かつらぎ町西飯降地内	2006.11.21・22	道路建設	確認調査	32㎡	遺構 ビット、土杭 遺物 土師器	
18	金剛峯寺遺跡	06-94-45	伊都郡高野町高野山552	2007.1.5	見張所修繕	工事立会	4.5㎡	遺構 なし 遺物 なし	
19	野田地区遺跡	06-94-21	有田郡有田川町野田地内	2007.1.15	道路建設	工事立会	27㎡	遺構 : 溝、土杭 遺物 : 弥生土器、土師器、瓦器	
20	小松原Ⅱ遺跡・湯川氏館跡	06-94-21	御坊市小松原43-1	2006.8.21	空調設置	工事立会	4.4㎡	遺構 なし 遺物 なし	
21	津井切遺跡	06-94-32	御坊市湯川町吉田地内	2007.1.16	道路拡幅・修繕	工事立会	3㎡	遺構 なし 遺物 土器、陶器	
22	上中野馬上遺跡	06-93-91	有田郡広川町上中野205	2006.10.10	駐車場	工事立会	26.4㎡	遺構 なし 遺物 須恵器片	
23	荊木遺跡	06-93-216	日高郡日高町茨木632	2007.1.11	個人住宅	工事立会	0.87㎡	遺構 なし 遺物 なし	
24	里Ⅱ遺跡	06-93-85	日高郡由良町里 字北垣内158	2006.7.4	個人住宅	工事立会	7㎡	遺構 なし 遺物 土師器片、須恵器	
25	里Ⅰ遺跡	06-93-84	日高郡由良町里72	2007.10.31	個人住宅	工事立会	6㎡	遺構 なし 遺物 なし	
26	大芝遺跡	05-93-369	日高郡日高町佐井 字大芝666-3	2006.4.18	個人住宅	工事立会	2.5㎡	遺構 なし 遺物 なし	
27	田辺城下町遺跡	05-94-41	田辺市南新町、湊地内	2007.1.22～24	道路改良	工事立会	97㎡	遺構 柱穴、土杭、溝 遺物 弥生土器、瓦器、土師器、陶磁器	
28	苗代谷遺跡	06-94-19	日高郡みなべ町西本庄 字大久保、字苗代谷	2006.10.29	道路建設	工事立会	25㎡	遺構 なし 遺物 土器(甕)1	弥生
29	大塚遺跡	06-93-81	日高郡みなべ町東吉田 601他	2006.7.13・25	店舗建設	工事立会	81㎡	遺構 なし 遺物 土師器、須恵器片	不詳
30	岡の段	06-94-49	日高郡みなべ町東吉田地内	2007.1.16	道路拡幅	工事立会	4㎡	遺構 なし 遺物 なし	
31	立ヶ谷岩陰遺跡	06-93-34	西牟婁郡白浜町 3153	2006.10.6	学校	工事立会	3.5㎡	遺構 なし 遺物 なし	
32	大内谷陣跡	06-93-163	西牟婁郡上富田町 南紀の台10-6	2006.9.27	電話通信	工事立会	30㎡	遺構 なし 遺物 なし	
33	立平遺跡	06-94-58	西牟婁郡上富田町 岩田1-2	2007.3.6～9	学校	確認調査	30㎡	遺構 なし 遺物 なし	
34	大水崎遺跡	06-93-330	東牟婁郡串本町 麩野川1141-1	2007.3.14	宅地造成	工事立会	18.1㎡	遺構 なし 遺物 土師器、瓦器片	奈良平安～中世
35	西ノ岡古墳	06-94-28	東牟婁郡串本町 串本746、747、748	2006.12.4～22	急傾斜地崩壊対策	確認調査	55.9㎡	遺構 なし 遺物 なし	

指定記念物の現状変更に伴う調査

No	遺跡名	許可日	所在地	調査年月日	調査原因	調査種類	調査面積	内容(遺跡/遺物等)	時代
1	高野山町石	現状変更	東牟婁郡九度山町慈尊院 832	2006.7.4	灯籠設置	立会調査	5.3㎡	遺構 なし 遺物 なし	

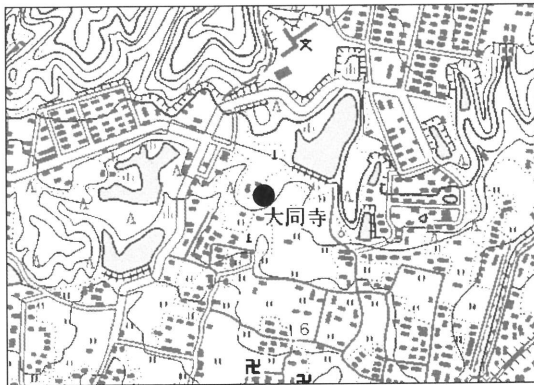
# 財団法人和歌山県文化財センターによる調査一覧

No	遺跡名	所在地	調査面積(㎡)	指示文書番号/内容	調査経緯	調査内容
1	泉史跡 水軒堤防	和歌山市 西浜	480㎡	文第122号の4 /現状変更 文第57号の17	保存整備 事業	近世築造の石堤南端部、石堤陸側の土堤を検出し、堤防構造が判明
2	和歌山城跡	和歌山市 二番丁	691㎡	文第57号の7	裁判所 増築	近世の土塀・井戸・地下室倉庫・土坑を調査し、和歌山城三の丸屋敷地内状況を検出、このほか中世に遡る溝・土坑を検出
3	特別史跡 岩橋千塚古墳群	和歌山市 岩橋、井辺	380㎡	18委序財第4号 1302号/現状変更	保存修理 事業	A13号墳: 羨道部排水溝を検出、玄室埋土中より切子玉・ガラス玉出土
4	粉河寺遺跡	紀の川市 粉河	255㎡	文第57号の8	河川改修	中世の石積遺構4段・階段遺構等を検出し、河川の護岸ならびに土留め施設が判明
5	西飯降Ⅱ遺跡 丁ノ町・妙寺遺跡	伊都郡 かつらぎ町 妙寺	18876㎡	文第57号の2	高速道路	弥生時代中期の竪穴住居・平地式住居・土器棺・方形周溝墓、弥生時代末～古墳時代初期の竪穴住居・平地式住居・土器棺、古墳時代後期の竪穴住居・溝、平安・鎌倉時代の条理型地割りの水田を検出し、弥生時代中期の絵文土器・古墳時代後期の下駄などが出土
6	名古屋墳墓	橋本市 高野口町 北名古曾	400㎡	文第57号の14	ランクアップ 事業	奈良三彩蔵育器・石櫃の出土を発掘し、墳墓の墓壇を検出
7	野田地区遺跡	有田郡 有田川町 野田	807㎡	文第57号	高速道路	弥生時代後期の竪穴住居、古墳時代前期から室町時代の溝、古墳時代前期高床式建物建築部材・紡織具等の木製品が多量に出土
8	旧吉備中学校 校庭遺跡	有田郡 有田川町 下津野	2989㎡	文第57号の3	下水処理 施設建設	弥生時代後期の竪穴住居・方形周溝墓、奈良時代の溝、中世の溝を検出
9	藤並地区遺跡	有田郡 有田川町 天満	1807㎡	文第57号の13	道路改良	鎌倉時代から近世にかけての水田を検出し、土師器・瓦器のほか砥石・鉄滓・鉄砲玉が出土

### 1 大同寺墳墓

種 別：現地踏査

所在地：和歌山市六十谷地内



遺跡位置図



調査位置図

### 2 秋月遺跡

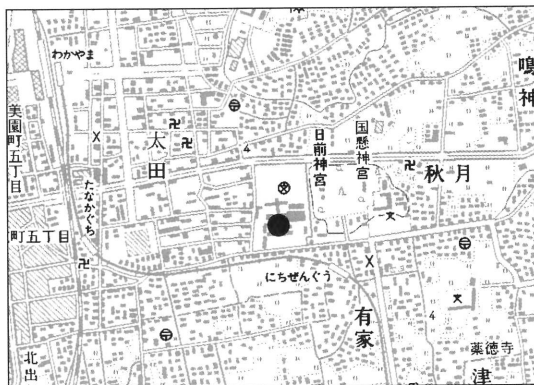
(調査件名：06-94-20)

種 別：工事立会

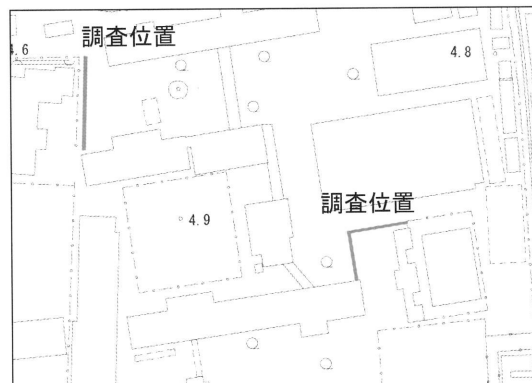
所在地：和歌山市太田127

遺 構：なし

遺 物：土師器片



遺跡位置図



調査位置図

### 3 岩橋千塚古墳群

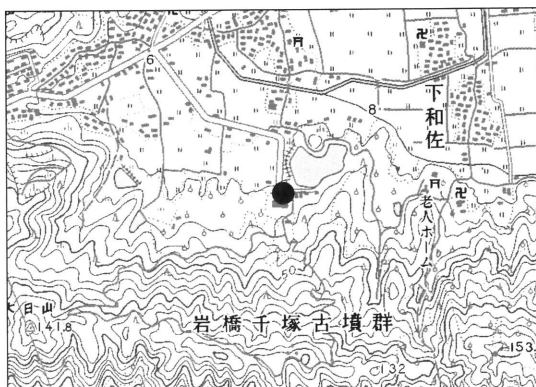
(調査件名：06-94-50)

種 別：工事立会

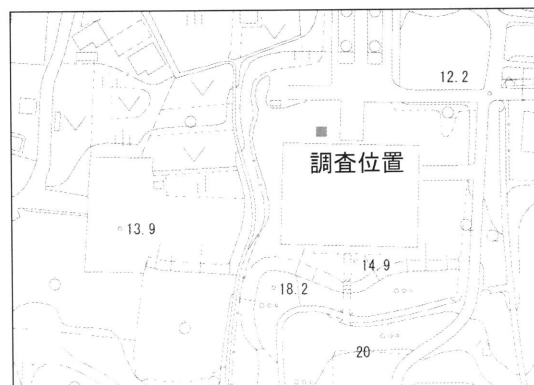
所在地：和歌山市岩橋地内

遺 構：なし

遺 物：なし



遺跡位置図



調査位置図



#### 4 深山第1砲台跡

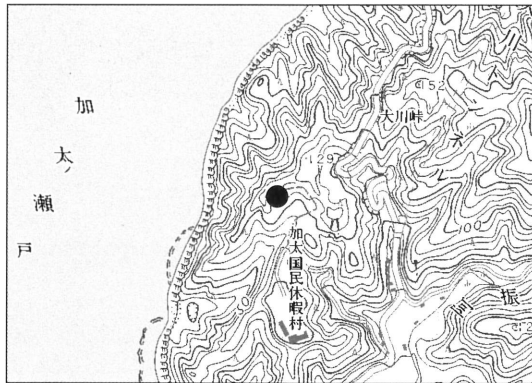
(調査件名：06-94-3)

種 別：工事立会

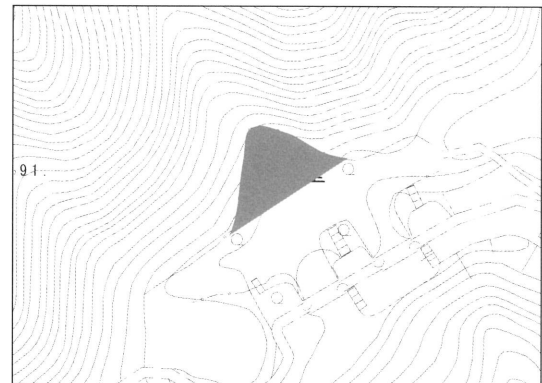
遺 構：なし

所在地：和歌山市深山483地先

遺 物：なし



遺跡位置図



調査位置図

#### 5 関戸遺跡

(調査件名：06-94-47)

種 別：工事立会

遺 構：溝

所在地：和歌山市西浜2-9-9

遺 物：須恵器、土師器、瓦器、瓦

＜調査の経緯＞ 星林高校運動場改修工事のうち、掘削深度のあるラグビーポール基礎埋設工事に伴い工事立会を実施した。

＜調査の成果＞ 北側を A グリッド、南側を B グリッドとして立会した。B グリッドは東側を B-1 グリッド、西側を B-2 グリッドとした。工事立会は機械により掘削し、遺構検出・掘削は人力により実施した。

**基本層序** 1層は校庭用客土とみられ、5つの層に細分される。2層は近世以降の堆積土とみ

られ、3層は B グリッドのみで検出された中世の遺物包含層で、上面が第 1 遺構面にあたる。4層は地山とみられる無遺物層で、上面が第 2 遺構面にあたる。

**A グリッド** 0.5m 厚の 1 層、0.2m 厚の 2 層の下面にあたる、現地表面から 0.7m の深度で地山 4 層を検出した。4 層上面で、精査したものの東西両方の立会範囲において遺構は確認されなかった。なお、2 層中からは須恵器片が出土した。

**B グリッド** B-1 グリッドでは現地表面から 1.1m の 3 層上面で溝 2 条を検出した。溝 1 底面で、4 層上面に帰属する溝 3 の一部を検出した。B-2 グリッドでは調査範囲の半分が攪乱されていたが、現地表面から 1.0m の 3 層上面で溝 4 を検出した。2・3 層の出土遺物から、3 層上面の溝 1・2・4 が中世に、4 層上面の溝 3 が古墳時代後期に帰属する可能性が高い。

＜調査の所見＞ 4 グリッドの立会調査の結果、立会調査を実施したラグビーポール基礎埋設工事以外の工事は遺構面に達しないことが判明したため、施工者に慎重工事を指示した。調査の結果、4 層上面の検出レベルから旧地形は北側が高く南側が低いこと、比高が高い北側の遺構が希薄で、比高の低い南側の遺構・遺物の残存率が高いこと、遺構面が 3 層上面と 4 層上面の 2 面存在することが判明した。



遺跡位置図

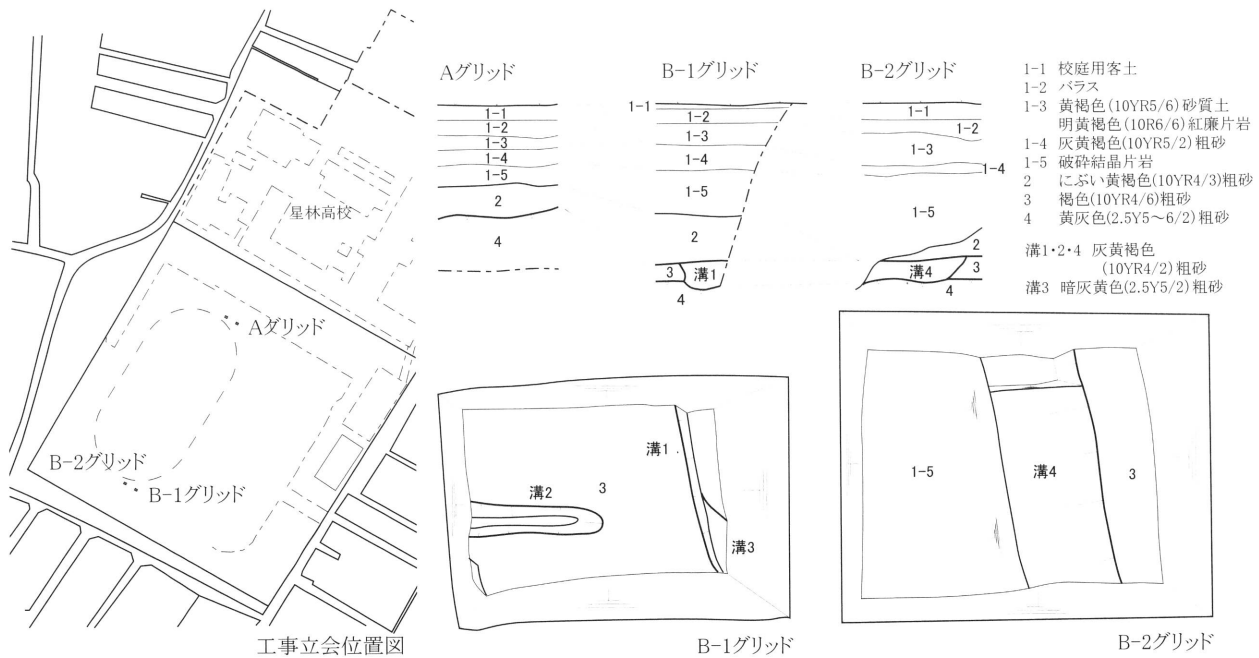


図 関戸遺跡工事立会位置図(S=1/4000)及び平面図・土層図(S=1/50)

## 6 六十谷遺跡

(調査件名：06-94-35)

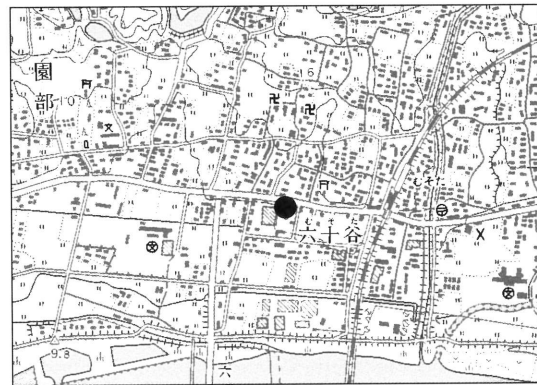
種 別：試掘・確認調査

遺 構：なし

所在地：和歌山市六十谷字有高215他

遺 物：なし

<調査の経緯> 都市計画道路西脇山口線道路改良事業の予定地の一部が六十谷遺跡に該当していたため、確認調査を実施した。また、調査対象地が遺跡の西端に所在することから、関係部局と協議のうえ、包蔵地外にもトレンチを配置し、試掘調査もあわせて実施した。



遺跡位置図

<調査の成果>

**調査方法** 都市計画道路拡幅予定地内に2m×5m のトレンチを原則として 4 トレンチの調査を実施した。掘削は機械により実施し、一部人力により精査および掘削を行った。

**基本層序** アスファルト・コンクリート下には現代盛土が 1m 以上確認された。盛土下は褐灰色系のシルトないしは細砂で、a~c 層の 3 つの層に細分される 1 層が確認され、うち 1a 層は有機物を多量に包含する。また、4 トレンチのサブトレンチでは、1c 層下ににぶい黄褐色シルトの 2 層が確認されたが、無遺物層であることから地山とみられる。

<調査の所見> 1~4 トレンチいずれのトレンチでも、出土遺物は確認されず、1 層上面で精査を行ったものの遺構は検出されなかった。4 トレンチでは 1b 層中に暗渠が設けられていることが確認されたことから、水田として利用された時期があったとみられるが、暗渠の状況・堆積順序から水田の時期は近世を遡らないとみられる。有機物を多量に包含する 1a 層が認められることから、水田利用の後、滞水状況の水成堆積となるような状況となったと推察される。以上のように、遺構・遺物ともに確認されなかったことから、施工者に慎重工事を指示した。ただし、本調査対象地東側については、別途確認調査が必要である。

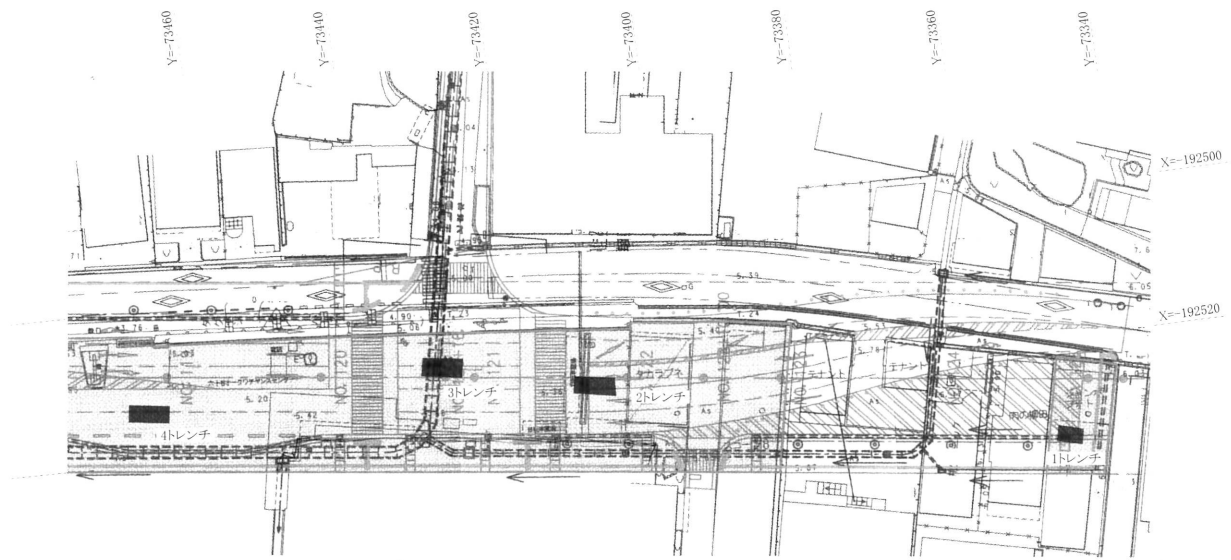


図 六十谷遺跡試掘確認調査 トレンチ配置図(S=1/1000)

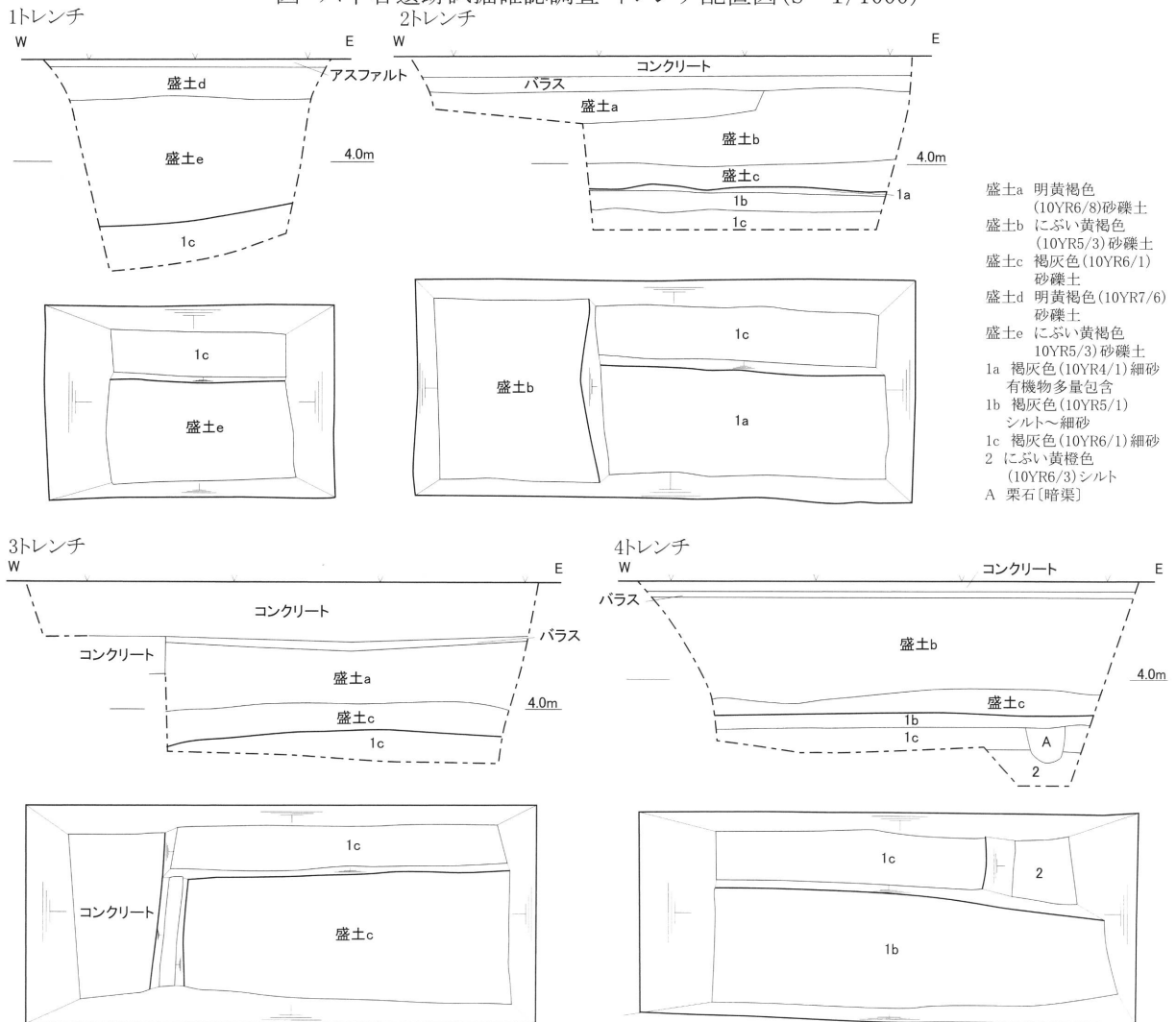


図 六十谷遺跡試掘確認調査 トレンチ平面図・土層図(S=1/80)

## 7 神野々 I 遺跡

(調査件名：04-30)

種 別：立会調査・確認調査

所在地：橋本市神野々地内

遺 構：ピット、土坑

遺 物：弥生土器、土師器、須恵器、瓦

### 1. 工事立会

＜調査の経緯＞ 県道山田岸上線道路改良工事のうち、JR 線路付近本体工事及び仮設道部分の工事立会を実施した（1～6 トレンチ）。

＜調査の成果＞

**基本層序** 1層：現代水田耕作土、2層：現代水田耕作土の床土、3層：中世以降の旧耕作土、4層：遺物包含層、5層：地山である。

**調査区** 1・2 トレンチでは、5層上面で遺構面を確認し、ピット、土坑を検出した。3・5・6 トレンチでは2層下に5層を検出したが遺構・遺物は確認されなかった。4 トレンチでは、4層で弥生土器、土師器、須恵器等の遺物を多数包含する。5層上面では遺構面を形成し、ピット、土坑を多数検出した。ピットの一部は柱痕が確認され、一部は柱穴列を形成するとみられる。

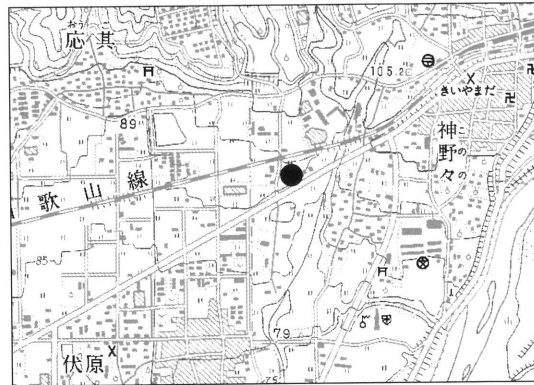
＜調査の所見＞ 3・5・6 トレンチ付近は、現代水田形成時の削平を受けており、遺構が展開しないか、または本来遺構が存在したが消失した範囲とみられる。一方1・2・4 トレンチ付近では遺構が展開し、遺構面は4層出土遺物より弥生時代後期～奈良時代に帰属する。調査後の措置として、1・2 トレンチ付近の仮設道工事にあたっては深度変更により当面遺構面の保護を図り、その後の道路本体工事にあたり本発掘調査を要する範囲とした。一方 JR 本体工事部分については包蔵地範囲外である4 トレンチで遺構の広がり確認され、緊急の措置として遺構分布範囲の記録保存の措置を完了した。また、これに伴い包蔵地の範囲変更を行った。

### 2. 確認調査

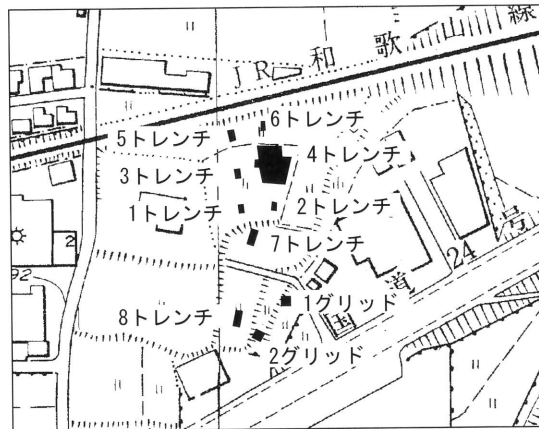
＜調査の経緯＞ 工事立会範囲以南の県道山田岸上線道路改良工事の道路本体工事予定地について、確認調査を実施した（7・8 トレンチ、1・2 グリッド）。

＜調査の成果＞ 7 トレンチでは2層下で5層を検出したが遺構・遺物は確認されなかった。8 トレンチでは3層下で4層を確認し、弥生土器、土師器、須恵器を包含する。5層上面は遺構面を形成し、土坑、ピットなどが検出され、遺構密度は高い。1・2 グリッドでは4a・b層で弥生土器、土師器、須恵器を包含する。5層上面では遺構は検出されなかった。

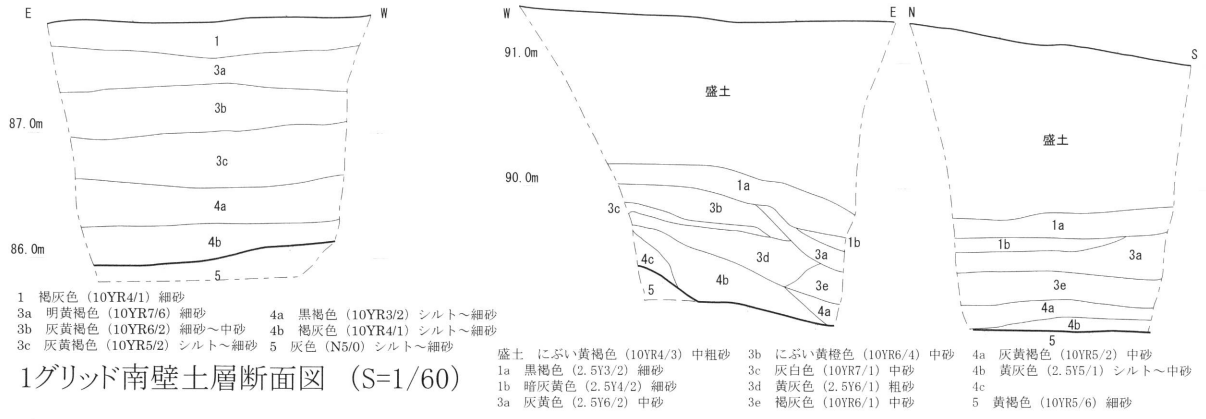
＜調査の所見＞ 調査地は遺構の展開する範囲と考えられ、その帰属は4層出土遺物より、弥生時代後期～奈良時代と推定された。また2グリッドの4・5層の堆積状況より、付近は1グリッドの所在する東側の谷状地形へと続く傾斜地であったと推定される。以上より、工事立会時の1・2 トレンチ付近と同様に確認調査地点は本発掘調査が必要と判断された。



遺跡位置図

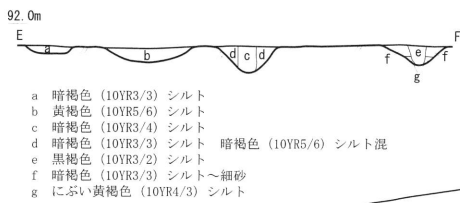
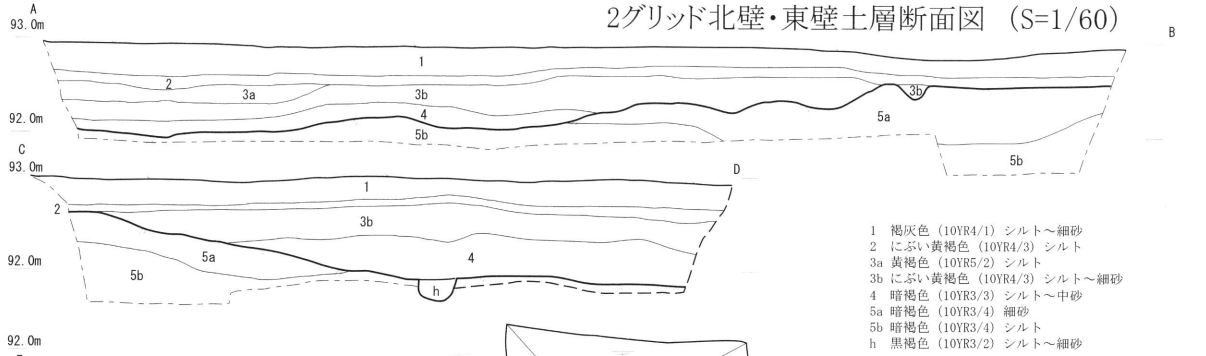


調査位置図

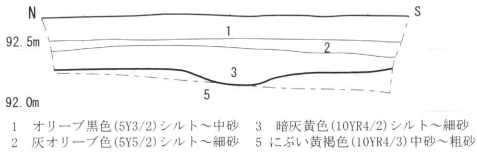


1グリッド南壁土層断面図 (S=1/60)

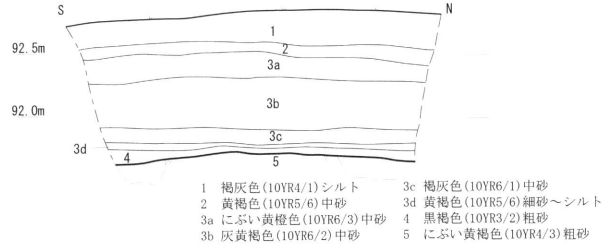
2グリッド北壁・東壁土層断面図 (S=1/60)



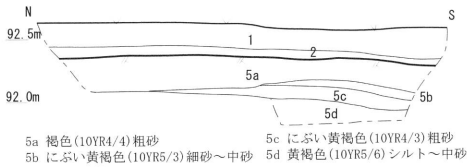
4トレンチ 平面図・西壁・北壁土層断面図 (S=1/80)



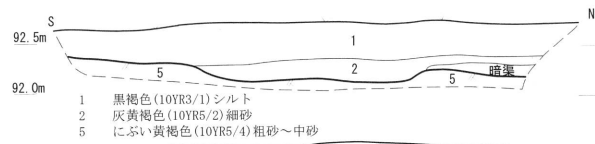
1トレンチ東壁平面図・土層断面図 (S=1/60)



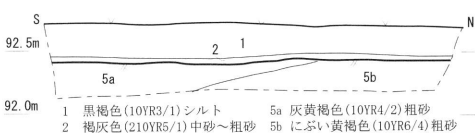
2トレンチ平面図・土層断面図 (S=1/60)



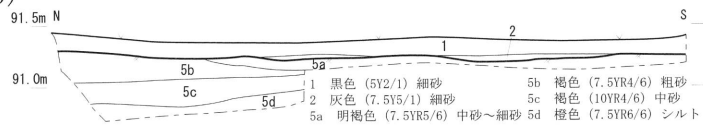
3トレンチ 平面図・土層断面図 (S=1/60)



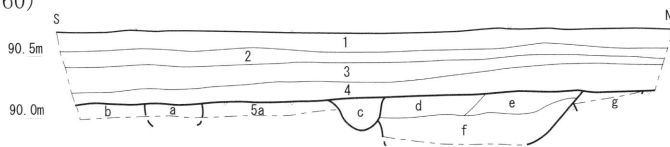
5トレンチ西壁平面図・土層断面図 (S=1/60)



6トレンチ西壁平面図・土層断面図 (S=1/60)

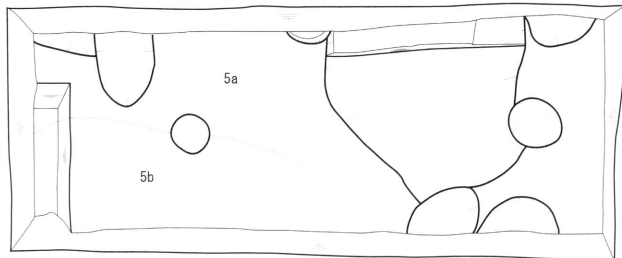
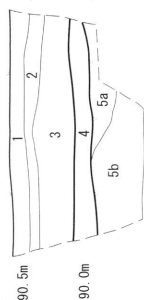


7トレンチ南壁平面図・土層断面図 (S=1/60)



8トレンチ南壁平面図・土層断面図 (S=1/60)

- 1 褐灰色 (7.5YR4/1) 細砂
- 2 黄褐色 (10YR5/8) 細砂～中砂
- 3 灰黄褐色 (10YR6/2) 中砂
- 4 灰黄褐色 (10YR4/2) 細砂～中砂
- 5a 明黄褐色 (10YR6/6) 細砂
- a にぶい黄褐色 (10YR4/3) 細砂～中砂
- b 灰黄褐色 (10YR4/2) 細砂～中砂
- c にぶい黄褐色 (10YR5/3) 細砂～中砂
- d 褐灰色 (10YR4/1) 細砂～中砂
- e にぶい黄褐色 (10YR4/3) 細砂～中砂
- f 褐灰色 (10YR4/1) 細砂～中砂
- g にぶい黄褐色 (10YR5/3) 細砂～中砂



## 8 佐藤城跡

(調査件名：06-94-37)

種 別：工事立会

遺 構：なし

所在地：紀の川市竹房地内

遺 物：石棒

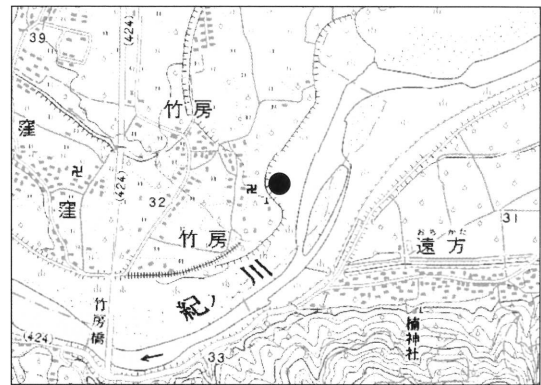
<調査の経緯> 紀ノ川左岸の築堤工事に伴い、堤防の西側の丘陵との取付部が佐藤城跡に該当することから工事立会を実施した。

<調査の成果>

**調査方法** 現地表面の観察からは佐藤城跡関連施設が確認されなかったため、工事に伴い包蔵地内で表土掘削される範囲の一部について工事立会を実施した。

**基本層序** 丘陵斜面では表土（1層）掘削後、現地表面から0.2m前後で岩盤（4層）を検出した。また、丘陵斜面の一部には、丘陵頂部からの崩落土とみられる3層が堆積する。丘陵裾部から平坦部には、現代河川堆積によるシルト（2層）が検出された。

<調査の所見> 岩盤(4層)上で精査したものの、明確な遺構は確認されなかったため、工事を慎重に実施するよう施工者に指導した。なお、斜面に堆積する3層中から径9.2cm、残存長33.4cmを測る結晶片岩製石棒が出土した(写真)。石棒表面の一部は炭化物が付着しており2次的利用がされた可能性がある。なお、この石棒は、立会位置西側丘陵上に所在する縄文時代の遺跡である堂坂遺跡との関係性が想起される。



遺跡位置図



写真 出土石棒

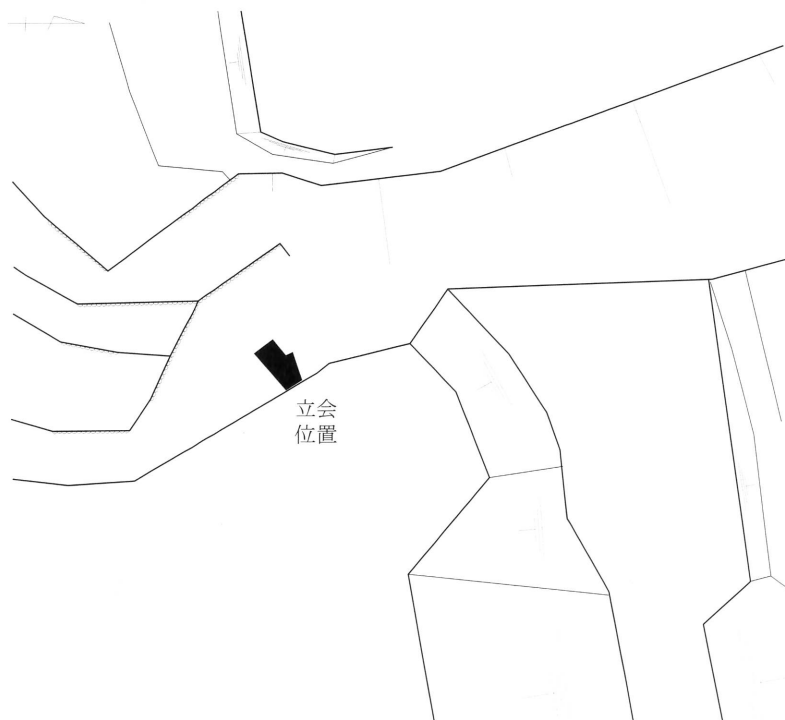
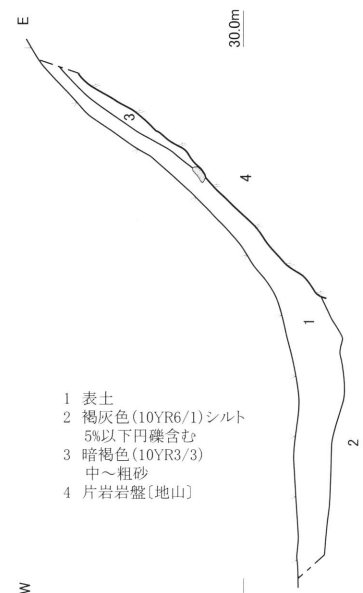


図 佐藤城跡工事立会位置 (S=1/1000)



- 1 表土
- 2 褐灰色(10YR6/1)シルト  
5%以下円礫含む
- 3 暗褐色(10YR3/3)  
中～粗砂
- 4 片岩岩盤[地山]

図 佐藤城跡南壁土層図 (S=1/50)

## 9 粉河寺遺跡

(調査件名：06-94-1)

種別：工事立会

遺構：石積遺構

所在地：紀の川市粉河寺字寺川3291、3292

遺物：土師器、瓦器、瓦、石鍋

＜調査の経緯＞ 粉河寺遺跡において、無通知で河川改修工事が着手されていたため、急遽工事立会を実施した。すでに掘削工事が完了していたため、掘削壁面の精査と記録作成を実施した。工事立会は2回実施し、このうち1回は紀の川市教育委員会の協力を得た。立会調査の結果、改修工事の範囲に埋蔵文化財が確認されたため、開発事業部局と協議のうえ平成18年度に本発掘調査を実施した。また、本件については開発部局から顛末書の提出を求め、県教育委員会より無通知着工について開発部局を強く指導している。



遺跡位置図

＜調査の成果＞すでに掘削工事は完了していたため、掘削面を精査したにとどまるが、B-B'面では石積遺構の存在が想起される集石範囲が確認され、A-A'面では現長屋川へ傾斜する土層の堆積が認められた。壁面からは6層を中心として多量の15世紀前後の瓦器・土師器などが出土した。平成16年度の調査成果とあわせると、調査対象地周辺には長屋川左岸を屋敷地等利用のための土留めないしは護岸施設等の存在が予見される。

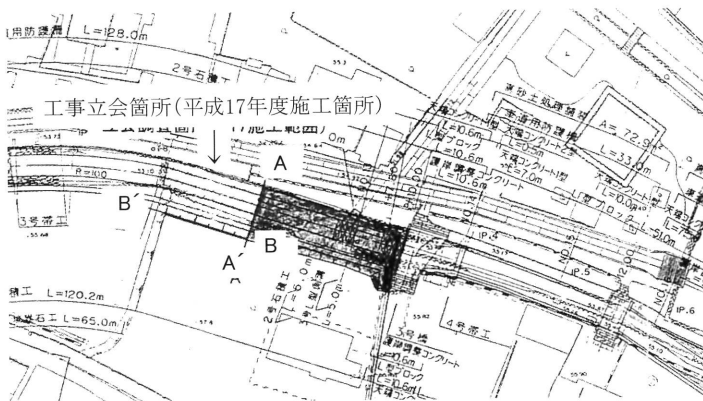
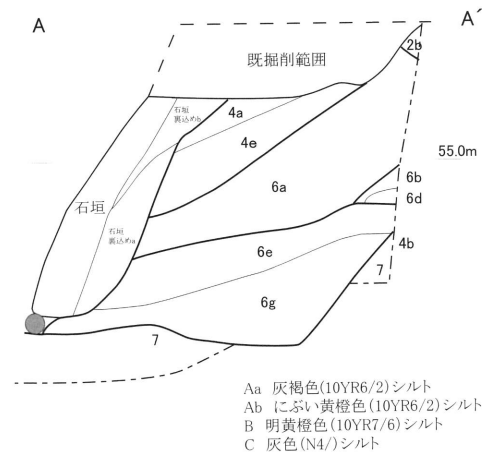


図 粉河寺遺跡工事立会位置図(S=1/1500)

■ 平成18年度本発掘調査範囲



Aa 灰褐色(10YR6/2)シルト  
Ab にぶい黄褐色(10YR6/2)シルト  
B 明黄褐色(10YR7/6)シルト  
C 灰色(N4/)シルト

- 1 表土
- 2a にぶい黄褐色(10YR7/4)粗砂
- 2b 2a+明橙色(10YR7/6)細砂
- 3a 明橙色(10YR7/6)シルト～細砂
- 3b 明橙色(10YR7/6)シルト～粗砂
- 4a 3a対応 4b 3b対応
- 4c 明褐色(5YR6/6)砂～礫
- 4d 褐灰色(7.5YR5/1)シルト～中砂
- 4e 4a対応
- 5a 褐灰色(7.5YR5/1)シルト～中砂
- 5b 褐灰色(7.5YR4/1)シルト～細砂
- 5c 褐灰色(7.5YR5/1)粗砂
- 6a 明黄褐色(10Y7/6)～  
橙色(7.5YR7/6)シルト～粗砂
- 6b にぶい黄褐色(10YR7/4)シルト
- 6c 褐灰色(10YR6/1)シルト～細砂
- 6d 灰黄色(2.5Y6/2)シルト
- 6e 黄灰色(2.5Y6/1)シルト
- 6e' 6eまたは6f対応
- 6f 褐灰色(10YR4/1)シルト～中砂
- 6h 灰オリーブ色(7.5Y6/2)粗砂
- 7 橙色(7.5YR6/2)粗砂

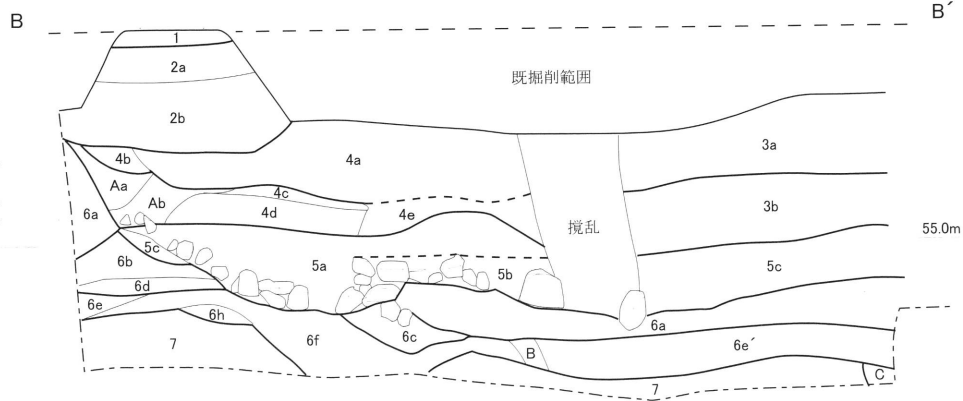


図 粉河寺遺跡工事立会土層概略図(S=1/100)



10 中飯降遺跡

(調査件名：05-93-366)

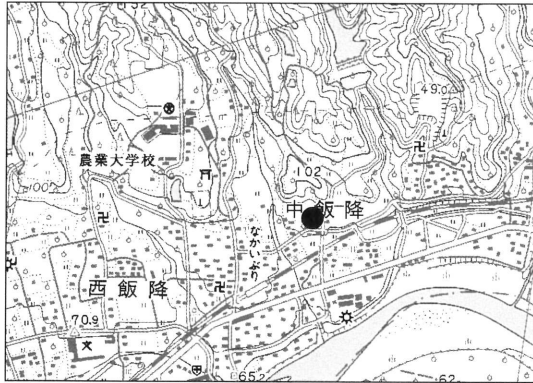
種別：工事立会

遺構：なし

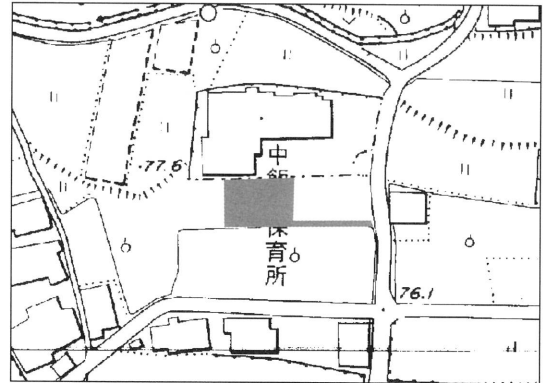
所在地：伊都郡かつらぎ町中飯降

遺物：土師器片

字大將軍前1060-7、1061-1



遺跡位置図



調査位置図

11 丁ノ町・妙寺遺跡

調査件名：06-93-93)

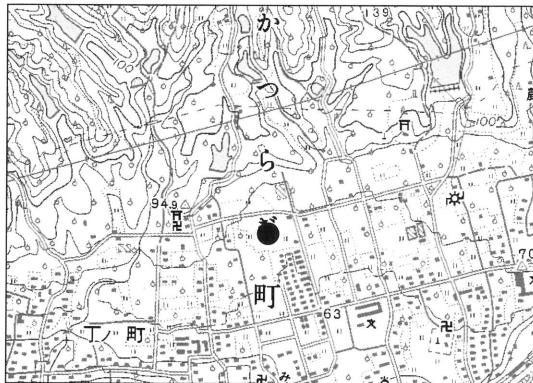
種別：工事立会

遺構：なし

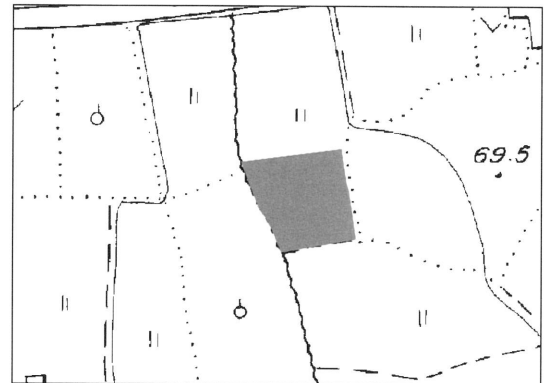
所在地：伊都郡かつらぎ町大字丁ノ町

遺物：土師器片

字窪川843-1



遺跡位置図



調査位置図

12 東浜田遺跡

(調査件名：06-93-165)

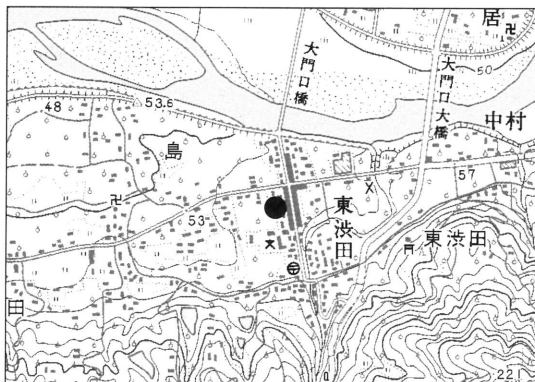
種別：工事立会

遺構：なし

所在地：伊都郡かつらぎ町東浜田

遺物：なし

字中井田125-20



遺跡位置図



調査位置図

### 13 東渋田遺跡

(調査件名 : 06-93-233・281)

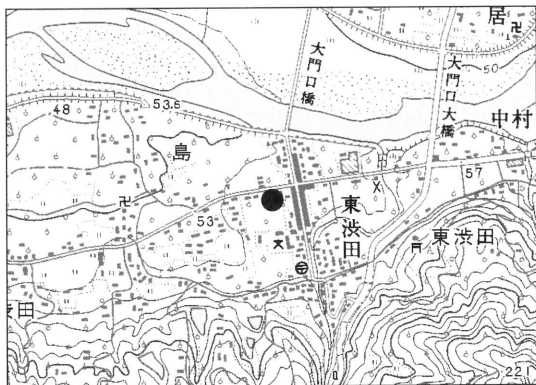
種 別 : 工事立会

遺 構 : ピット

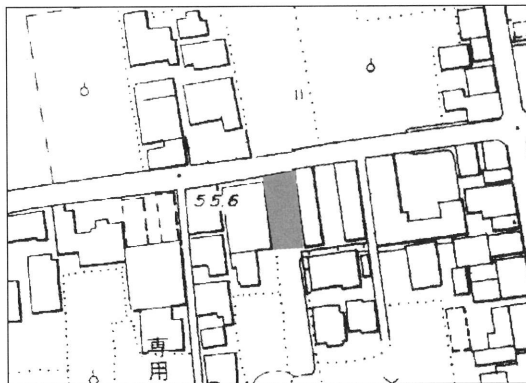
所在地 : 伊都郡かつらぎ町東渋田

遺 物 : 土師器片、縄文土器片

字中井田131-2



遺跡位置図



調査位置図

### 14 草田山城跡

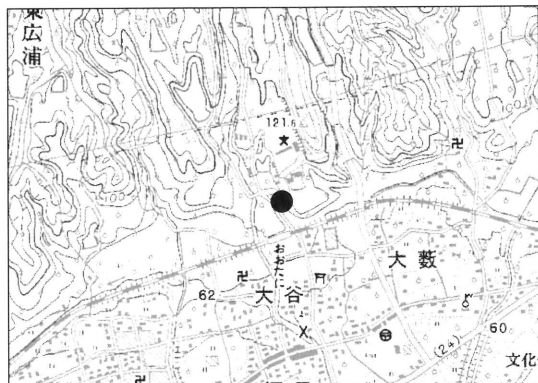
(調査件名 : 06-93-177)

種 別 : 工事立会

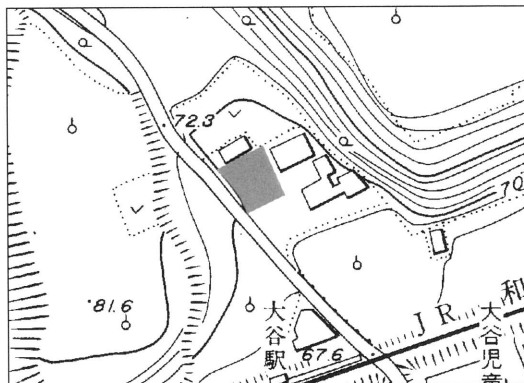
遺 構 : なし

所在地 : 伊都郡かつらぎ町大字大谷270-2

遺 物 : なし



遺跡位置図



調査位置図

### 15 西飯降Ⅱ遺跡

(調査件名 : 06-93-241)

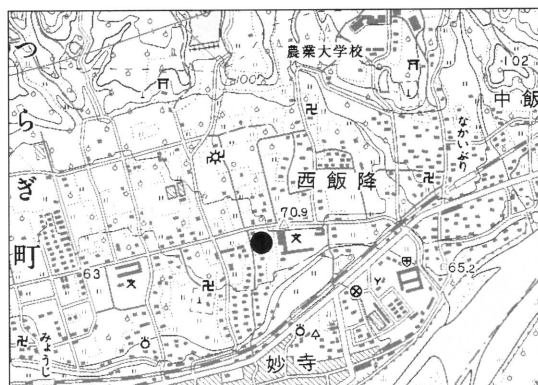
種 別 : 工事立会

遺 構 : なし

所在地 : 伊都郡かつらぎ町大字妙寺

遺 物 : 土器細片

字大道ノ下855-1



遺跡位置図



調査位置図

## 16 中飯降遺跡、西飯降Ⅱ遺跡、丁ノ町・妙寺遺跡、大谷遺跡、草田山城跡

(調査件名：05-94-16)

種別 試掘・確認調査

所在地 伊都郡かつらぎ町妙寺、西飯降、  
中飯降、大谷地内

遺構：ピット、土坑、溝

遺物：縄文土器、弥生土器、土師器、  
須恵器、瓦器

### <調査の経緯>

国土交通省京奈和自動車道紀北東道路建設予定地のうち、平成17年度確認調査に引き続き西飯降Ⅱ遺跡、丁ノ町・妙寺遺跡の確認調査を、また西飯降Ⅱ遺跡に隣接する中飯降遺跡、かつらぎ町大谷に所在する大谷遺跡、草田山城跡の確認調査を実施した。

### <調査の方法>

幅2×長5mのトレンチおよび2×2mのグリッドを設定して掘削を行った。調査区の名称は平成17年度の調査区番号(1～24トレンチ)に連続する番号を付与した。調査は、中飯降遺跡、西飯降Ⅱ遺跡(25～38トレンチ)、丁ノ町・妙寺遺跡(39～52トレンチ)、大谷遺跡、草田山城跡(53～58トレンチ・1～4グリッド)の三つの地点で実施した。基本土層は三地点にわたり統一した土層名を付与することは困難であるため、地点ごとに定めた。

### <調査の成果>

#### ①中飯降遺跡、西飯降Ⅱ遺跡

**基本土層** 1層：果樹園形成時の客土、2層：近現代水田耕作土および床土、3層：旧耕作土など中世以降に堆積したと考えられる土壌、4層：遺物包含層(縄文土器、土師器、須恵器等を包含)、5層：遺物包含層(縄文土器とみられる土器片を少量包含)、6層：地山と判断される自然堆積層からなる。

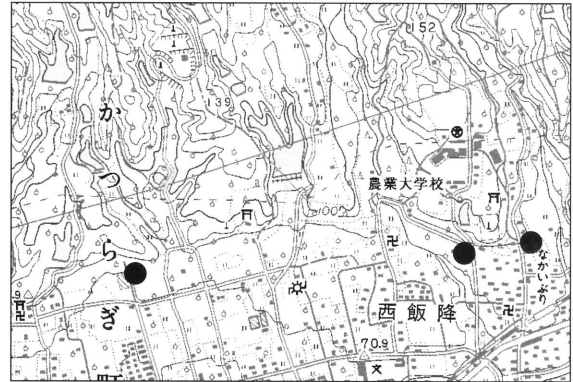
**25トレンチ** 2層下に、遺物包含層4層を確認した。4層直下の6層上面は遺構面を形成し、上面でピットを検出した。

**26～28トレンチ** 2層直下で26・27トレンチでは砂礫層(6層)を、28トレンチでは粗砂層(6層)を検出した。6層上面で遺構は検出されなかった。6層はシルト～細砂と砂礫の互層堆積であり、水成堆積と判断される。当該調査区付近は遺物包含層4層が確認されず、遺構も検出されなかったことから遺構の展開しない範囲と考えられる。

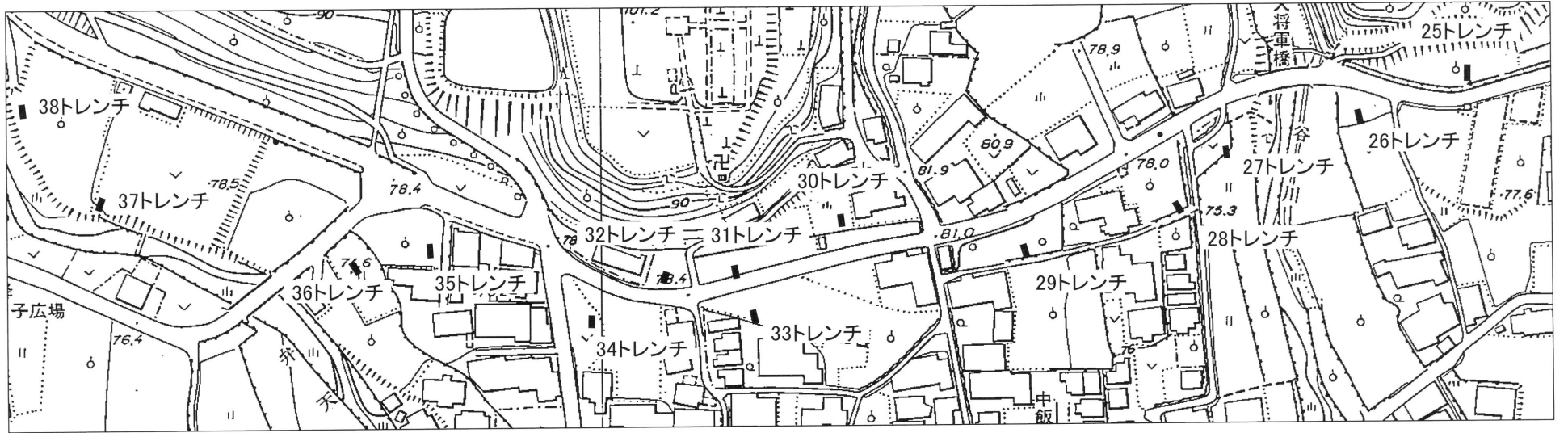
**29トレンチ** 3層下に4層が堆積し、4層下には遺物包含層5層が確認された。5層上面は遺構面を形成し、土坑・ピットを多数検出した。遺構より縄文土器が出土している。5層下の6層上面においてもピットを検出し、遺構面を形成する。

**30～32トレンチ** 2ないし3層下に4層が堆積する。4層は古墳時代前期の土師器甕、古墳時代後期の須恵器壺を含む遺物を包含する。4層下には遺物包含層5a層が堆積し、その上面でピット、土坑、溝を検出した。5c層直下の6層上面も遺構面を形成しており、30・31トレンチではピットを検出した。

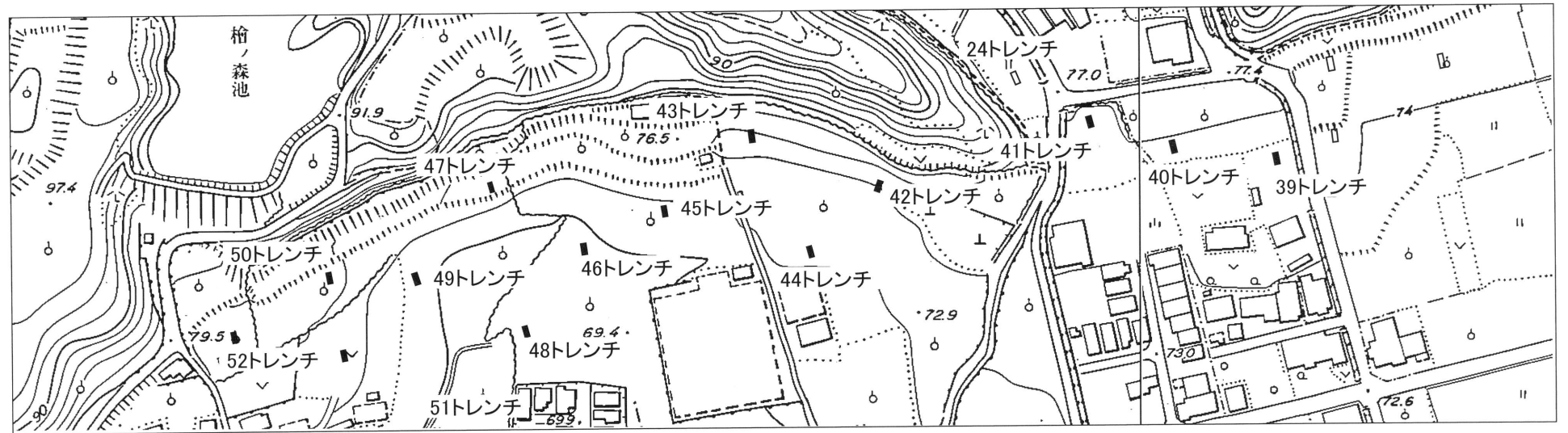
**33トレンチ** 3層下で4層が堆積し、4層中には縄文土器?、土師器、須恵器を包含する。



遺跡位置図(丁ノ町・妙寺遺跡、西飯降Ⅱ遺跡、中飯降遺跡)



調査区位置図（西飯降Ⅱ遺跡、中飯降遺跡）



調査区位置図（丁ノ町・妙寺遺跡）

5層上面では、土坑・ピットを検出した。5b層直下の6層上面でピットを検出した。

**34 トレンチ** 3層下に4層が堆積し、4層中には縄文土器？、土師器を含むが、包含量は少ない。4層下には砂礫層（6a層）が堆積するが、機械掘削時に6d層まで掘削していたために一部の遺構を消失させてしまった。6層上面ではピット、溝、土坑が確認された。

**35 トレンチ** 3層下に4層が堆積し、4層中には縄文土器、土師器ないし弥生土器を含むが、包含量は少ない。5層上面ではピット、溝を確認した。5層直下の6層上面では溝を検出した。

**36 トレンチ** 3層下に、砂礫層の6層が堆積するが、上面で遺構は確認されなかった。

**37 トレンチ** 1a・b層（農業大学校畑地耕作土および埋立土）下で現代の石垣上面を確認したため、調査区範囲を当初より西側へずらして再度掘削した。1c層（旧紀北農芸高校時代耕作土）、1d層（石垣構築時の盛土）、2層を確認し、直下で砂礫及び細砂層の6層を確認したが、上面では遺構は確認されなかった。

**38 トレンチ** 1層及び攪乱土を除去した結果、砂礫層（6層）を確認した。砂礫層上面では遺構は確認されず、調査区の南東部をGL-1.8mまで掘削したが、以下も砂礫層が連続しており水成堆積層と判断された。

**小結** 25・34トレンチでは6層上面で、また、29～33・35トレンチでは5層上面及び6層上面の2面の遺構面を確認した。4層は縄文～古墳時代後期の遺物を包含し、5層は出土遺物量が乏しいが胎土の特徴から縄文土器の可能性のある土器小片を含む。このことから、29～33・35トレンチの5層上面遺構面の帰属は縄文時代～古墳時代であり、6層上面遺構面の帰属は縄文時代を下限とすると考えられる。また、25・34トレンチの6層上面遺構面の帰属は4層出土遺物より、縄文時代～古墳時代と考えられる。

一方、26～28・36～38トレンチは1・3層直下が水成堆積の砂礫層であり、遺構は検出されなかった。これら調査区の立地がいずれも小河川による開析谷の段丘上に位置していること、6層上面の標高が、付近の遺構の展開する調査区の6層上面に比していずれも1.5～4.9mの低いことの原因から、これら調査区の周辺は遺構が展開しない範囲であると考えられる。

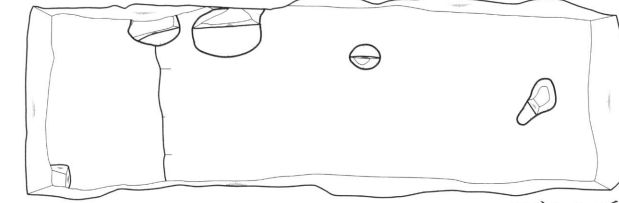
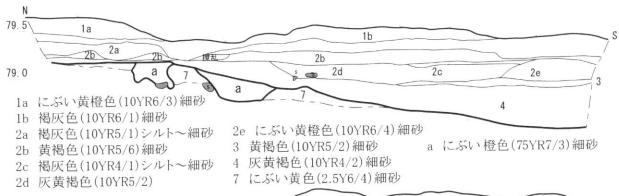
以上から、中飯降遺跡および西飯降Ⅱ遺跡東端部の道路予定地付近においては、中谷川兩岸・弁天谷川左岸の開析谷付近を除いた段丘上に縄文時代～古墳時代の居住域が展開することが明らかとなった。また、各調査区で認められた3層は、瓦器を包含することから中世を上限とする時期の旧耕作土である可能性が高い。したがって中世以降に付近は耕地開発により水田として利用されていたという土地利用の変遷が推定される。

## ②丁ノ町・妙寺遺跡

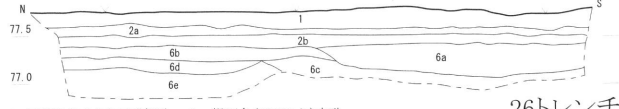
**基本土層** 1層：果樹園形成時の客土、2層：近現代水田耕作土および床土、3層：旧耕作土など中世以降に堆積したと考えられる土壌、4層：遺物包含層（弥生土器ないし土師器、須恵器、瓦器など包含）、5層：地山と判断される自然堆積層からなる。

**39 トレンチ** 2層直下で5層を検出した。5層上面は遺構面を形成し、ピット・土坑を検出した。

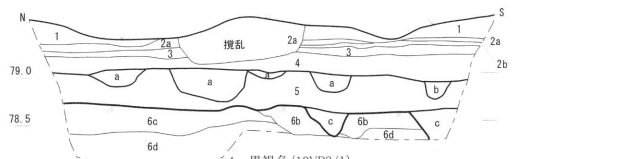
**40 トレンチ** 3層下に、5a層を確認した。5層はシルト～細砂層（5a層）および粗砂層（5b層）からなり、5b層でラミナ状に砂礫を含む特徴から水成堆積と判断される。5a層上面では断面観察によりピット、土坑を確認した。遺構密度は低い。



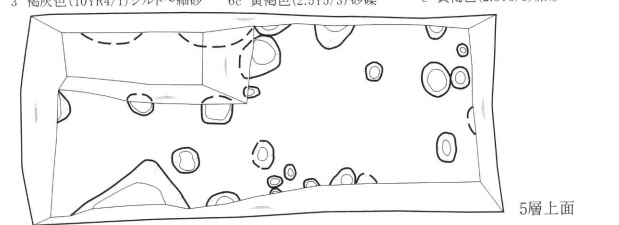
25トレンチ



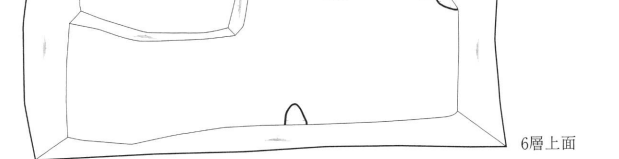
26トレンチ  
 1 灰黄褐色(10YR5/2)細砂 6a 褐灰色(10YR4/1)中砂  
 2a 褐灰色(10YR6/1)細砂 6b 褐灰色(10YR5/1)細砂~中砂 6d 褐灰色(10YR5/1)細砂~シルト  
 2b 明黄褐色(10YR6/6)細砂 6c にぶい黄褐色(10YR5/3)細砂~シルト 6e 灰黄褐色(10YR4/2)砂礫



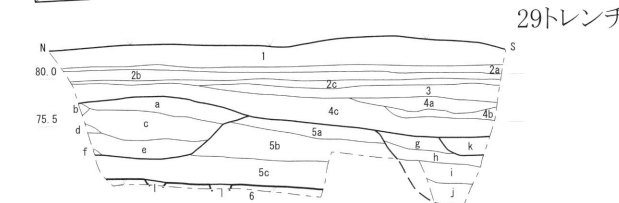
27トレンチ  
 1 褐灰色(10YR4/1)細砂~シルト 6c 黒褐色(10YR3/2)砂礫  
 2a 灰白色(10YR7/1)細砂~シルト 6d 灰黄褐色(10YR4/2)中砂~粗砂  
 2b にぶい黄褐色(10YR7/2)シルト~細砂 6e 灰黄褐色(10YR4/2)砂礫  
 6a 灰黄褐色(10YR4/2)粗砂 6f 褐灰色(10YR4/1)砂礫  
 6b 褐灰色(10YR4/1)シルト~細砂



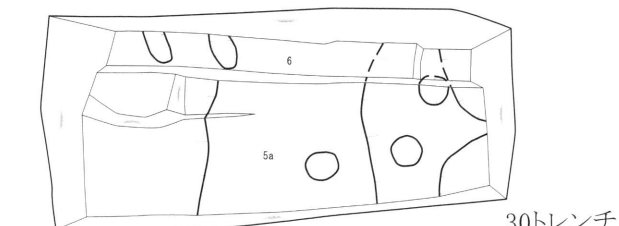
28トレンチ  
 1 褐灰色(10YR5/1)細砂 4 黒褐色(10YR3/1)  
 2a 褐灰色(10YR6/1)細砂 5 黄褐色(2.5Y5/3)細砂 6d 暗灰黄色(2.5Y4/2)砂礫  
 2b 明黄褐色(10YR6/6)細砂 6a 黄褐色(2.5Y5/3)細砂 a 褐灰色(10YR4/1)細砂  
 3 褐灰色(10YR4/1)シルト~細砂 6b オリーブ褐色(2.5Y4/3)細砂 b 灰黄褐色(10YR4/2)細砂  
 6c 黄褐色(2.5Y5/3)砂礫 c 黄褐色(2.5Y5/3)細砂



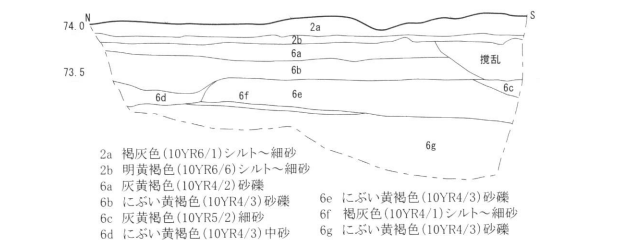
29トレンチ



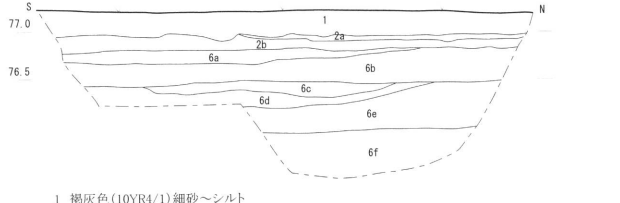
29トレンチ  
 1 褐灰色(10YR6/1)細砂 5a にぶい黄褐色(10YR5/3)細砂 e 灰黄褐色(10YR4/2)シルト~細砂  
 2a 明黄褐色(10YR7/6)細砂 5b にぶい黄褐色(10YR7/2)シルト~細砂 f 灰黄褐色(10YR5/4)細砂~中砂  
 2b 褐灰色(10YR5/1)細砂 5c 灰黄褐色(10YR4/2)細砂~中砂 g 灰黄褐色(10YR5/2)細砂  
 2c 明黄褐色(10YR6/6)細砂 6 にぶい黄褐色(10YR6/4)細砂~中砂 h 褐灰色(10YR5/1)シルト  
 3 褐灰色(10YR6/1)細砂 a 灰黄褐色(10YR5/3)シルト~細砂 i 褐灰色(10YR5/1)砂礫  
 4a 褐灰色(10YR4/1)細砂 b 褐灰色(10YR5/2)シルト~細砂 j 灰黄褐色(10YR5/2)シルト  
 4b 褐灰色(10YR4/1)細砂 c 褐灰色(10YR4/1)細砂 k 灰黄褐色(10YR5/2)砂礫  
 4c 褐灰色(10YR4/1)細砂 d 灰黄褐色(10YR5/2)細砂 l 灰黄褐色(10YR5/2)シルト



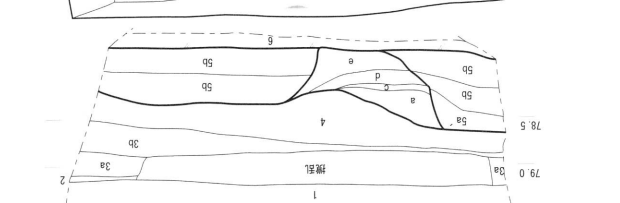
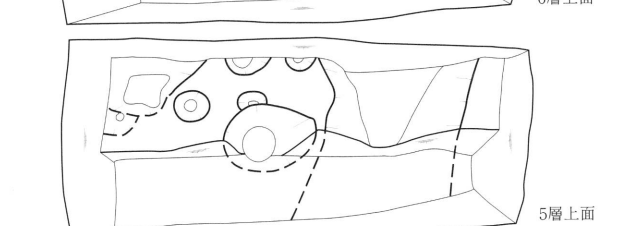
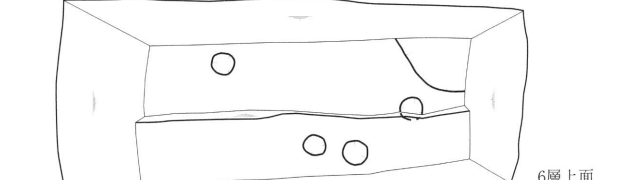
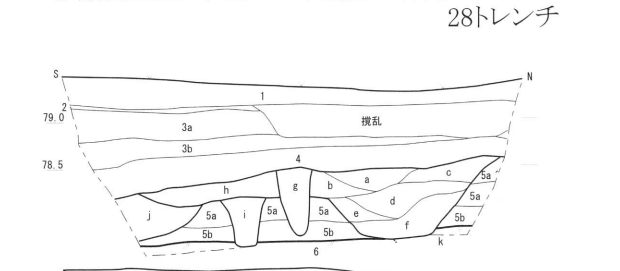
30トレンチ



27トレンチ  
 2a 褐灰色(10YR6/1)シルト~細砂  
 2b 明黄褐色(10YR6/6)シルト~細砂  
 6a 灰黄褐色(10YR4/2)砂礫  
 6b にぶい黄褐色(10YR4/3)砂礫  
 6c 灰黄褐色(10YR5/2)細砂  
 6d にぶい黄褐色(10YR4/3)中砂  
 6e にぶい黄褐色(10YR4/3)砂礫  
 6f 褐灰色(10YR4/1)シルト~細砂  
 6g にぶい黄褐色(10YR4/3)砂礫



28トレンチ  
 1 褐灰色(10YR4/1)細砂~シルト 6c 黒褐色(10YR3/2)砂礫  
 2a 灰白色(10YR7/1)細砂~シルト 6d 灰黄褐色(10YR4/2)中砂~粗砂  
 2b にぶい黄褐色(10YR7/2)シルト~細砂 6e 灰黄褐色(10YR4/2)砂礫  
 6a 灰黄褐色(10YR4/2)粗砂 6f 褐灰色(10YR4/1)砂礫  
 6b 褐灰色(10YR4/1)シルト~細砂

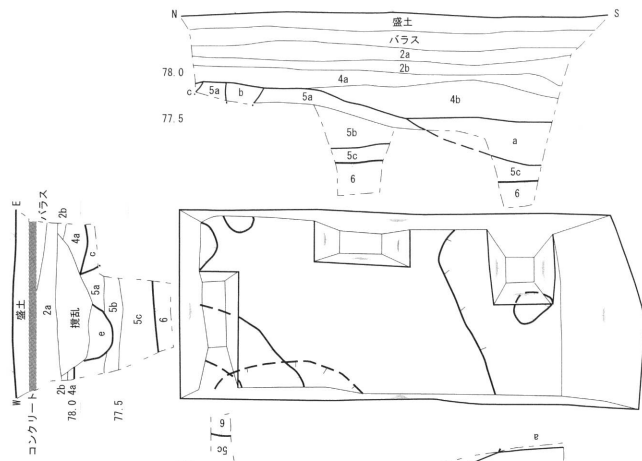


30トレンチ  
 1 褐灰色(10YR5/1)細砂 a 灰黄褐色(10YR4/2)砂礫  
 2 明黄褐色(10YR6/6)細砂 b 褐灰色(10YR5/1)シルト~細砂  
 3a 褐灰色(10YR6/1)細砂 c 灰黄褐色(10YR4/2)細砂~中砂  
 3b 黄灰色(2.5Y5/1)細砂 d 灰黄褐色(10YR4/2)砂礫  
 4 黒褐色(10YR3/1)細砂 e 灰黄褐色(10YR4/2)細砂~中砂  
 5a 灰黄褐色(10YR5/2)シルト~細砂 f 灰黄褐色(10YR4/2)砂礫  
 5a 灰黄褐色(10YR4/2)細砂 g 灰黄褐色(10YR4/2)細砂  
 5b 灰黄褐色(10YR4/2)細砂 h にぶい黄褐色(10YR4/3)細砂  
 5c 灰黄褐色(10YR4/2)細砂 i にぶい黄褐色(10YR4/3)細砂  
 6 にぶい黄褐色(10YR5/4)細砂 j 褐灰色(10YR4/1)細砂  
 k にぶい黄褐色(10YR4/3)シルト



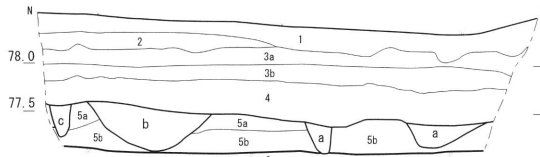
31トレンチ

25~31トレンチ 調査区平面・調査区土層断面図(S=1/80)

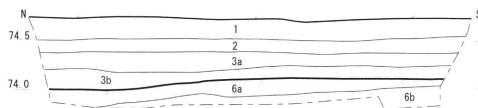
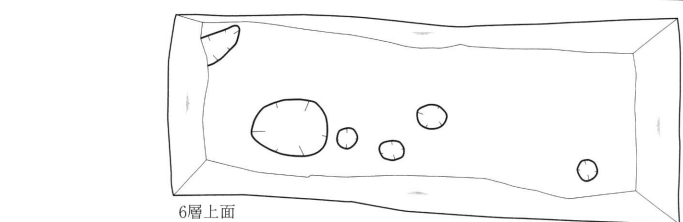
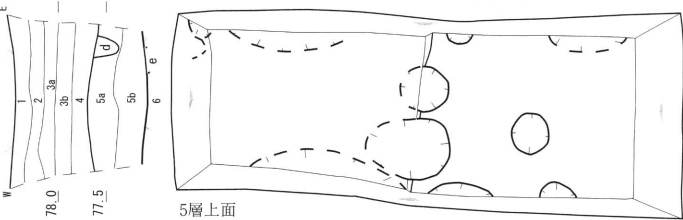


- 2a 緑灰色(5G5/1)シルト～細砂 5a 灰黄褐色(10YR4/2)細砂 b 褐灰色(10YR4/1)細砂～中砂  
 2b 明褐色(7.5YR5/6)細砂～中砂 5b 灰黄褐色(10YR4/2)細砂 a 褐灰色(10YR4/1)細砂  
 4a 褐灰色(10YR4/1)細砂 5c 灰黄褐色(10YR4/2)細砂～シルト c 褐灰色(10YR4/1)細砂～シルト  
 4b 褐灰色(10YR4/1)細砂 6 褐色(10YR4/4)細砂 d 灰黄褐色(10YR4/2)細砂  
 e 黒褐色(10YR3/1)シルト～細砂

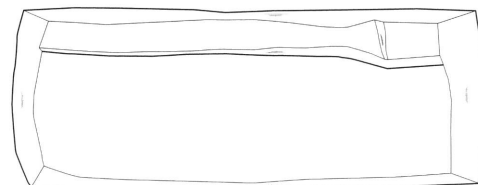
32トレンチ




- 1 灰黄褐色(10YR6/2)シルト～細砂 4 黒褐色(10YR3/1)シルト～細砂 a 褐灰色(10YR4/1)細砂  
 2 灰色(N6/0)細砂 5a 灰黄褐色(10YR4/2)細砂 b にふい黄褐色(10YR4/3)細砂  
 3a にふい黄褐色(10YR7/2)細砂 5b 黒褐色(10YR3/2)細砂～中砂 c 灰黄褐色(10YR4/2)細砂～シルト  
 3b 灰黄褐色(10YR6/2)細砂 6 にふい黄褐色(10YR4/3)細砂 d 黒褐色(10YR3/1)細砂  
 e 黒褐色(10YR3/1)シルト～細砂



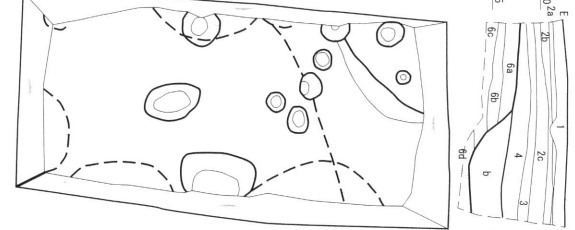
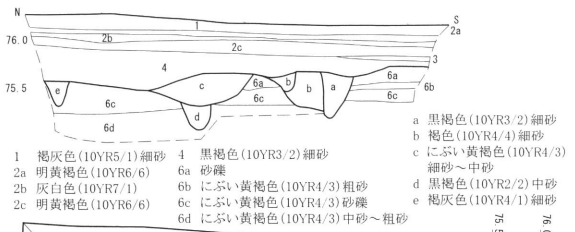
- 1 褐灰色(10YR4/1)細砂 3b 褐灰色(10YR6/1)細砂  
 2 明黄褐色(10YR6/6)細砂 6a 褐灰色(10YR5/1)砂礫  
 3a 灰白色(10YR7/1)細砂 6b 明褐色(7.5YR5/6)砂礫



33トレンチ

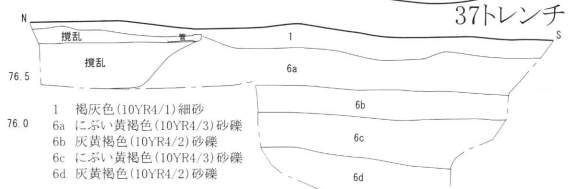
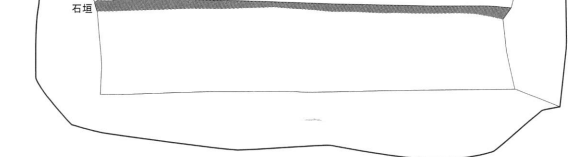
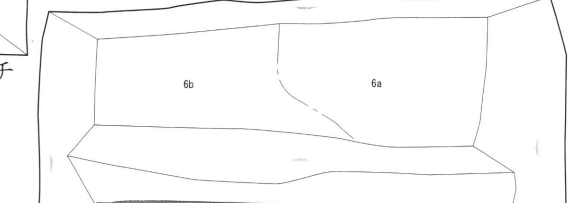
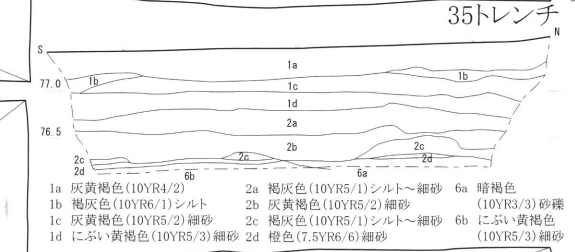
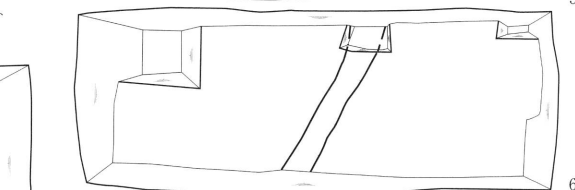
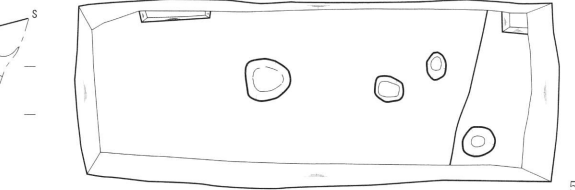
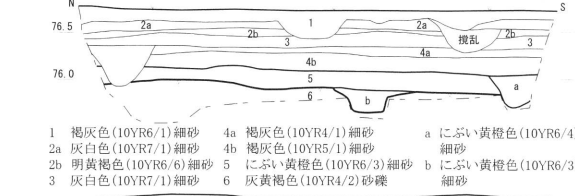


34トレンチ



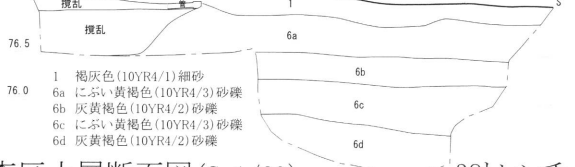
- 1 褐灰色(10YR5/1)細砂 4 黒褐色(10YR3/2)細砂  
 2a 明黄褐色(10YR6/6) 6a 砂礫  
 2b 灰白色(10YR7/1) 6b にふい黄褐色(10YR4/3)粗砂  
 2c 明黄褐色(10YR6/6) 6c にふい黄褐色(10YR4/3)砂礫  
 6d にふい黄褐色(10YR4/3)中砂～粗砂

34トレンチ



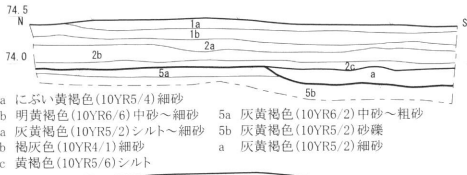
- 1 褐灰色(10YR4/1)細砂 6a にふい黄褐色(10YR4/3)砂礫  
 6b 灰黄褐色(10YR4/2)砂礫  
 6c にふい黄褐色(10YR4/3)砂礫  
 6d 灰黄褐色(10YR4/2)砂礫

37トレンチ

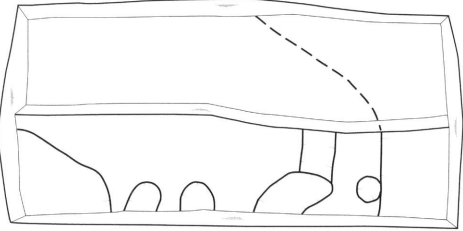


38トレンチ

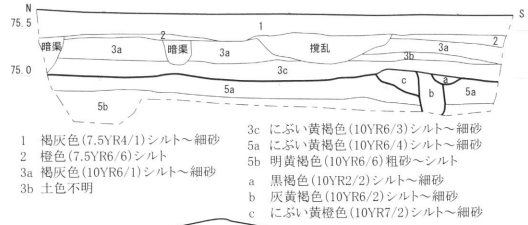
32～38トレンチ 調査区平面・調査区土層断面図(S=1/80)



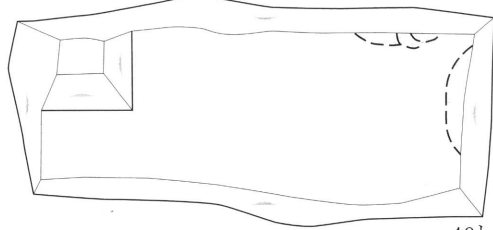
- 1a にぶい黄褐色(10YR5/4)細砂
- 1b 明黄褐色(10YR6/6)中砂～細砂
- 2a 灰黄褐色(10YR5/2)シルト～細砂
- 2b 褐灰色(10YR4/1)細砂
- 5a 灰黄褐色(10YR6/2)中砂～粗砂
- 5b 灰黄褐色(10YR5/2)砂礫
- 5c 灰黄褐色(10YR5/2)中砂



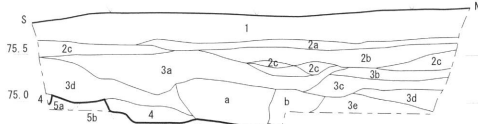
39トレンチ



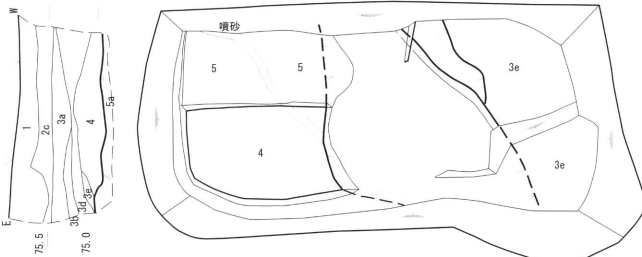
- 1 褐灰色(7.5YR4/1)シルト～細砂
- 2 橙色(7.5YR6/6)シルト
- 3a 褐灰色(10YR6/1)シルト～細砂
- 3b 土色不明
- 3c にぶい黄褐色(10YR6/3)シルト～細砂
- 5a にぶい黄褐色(10YR6/4)シルト～細砂
- 5b 明黄褐色(10YR6/6)粗砂～シルト



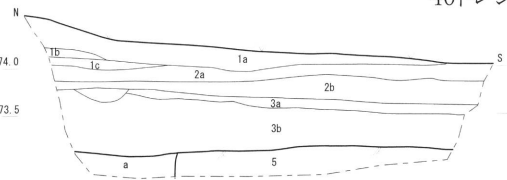
40トレンチ



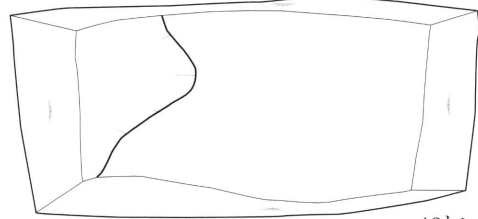
- 1 褐灰色(7.5YR5/1)シルト～細砂
- 2a 土色不明
- 2b 灰白色(10YR7/1)シルト～細砂
- 2c にぶい黄褐色(10YR7/4)シルト～細砂
- 3a にぶい黄褐色(10YR7/2)細砂
- 3b 灰白色(10YR7/1)中砂
- 3c 灰白色(10YR7/1)細砂
- 3d 灰白色(10YR7/1)粗砂
- 4 褐灰色(10YR6/1)細砂
- 5a 褐灰色(10YR6/1)細砂～シルト
- 5b 褐灰色(10YR6/1)粗砂
- a にぶい黄褐色(10YR7/2)細砂
- b 灰黄色(2.5Y6/2)粗砂



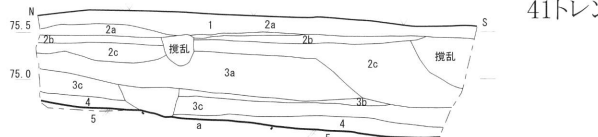
41トレンチ



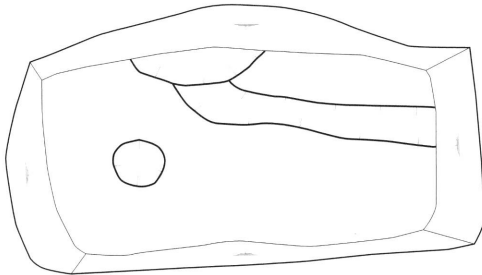
- 1a 灰黄褐色(10YR4/2)細砂
- 1b にぶい黄褐色(10YR6/4)シルト～細砂
- 1c にぶい黄褐色(10YR5/3)シルト
- 2a 褐灰色(10YR4/1)細砂
- 2b にぶい黄褐色(10YR7/3)シルト～細砂
- 3a 灰黄褐色(10YR6/2)シルト～細砂
- 3b にぶい黄褐色(10YR7/2)シルト～細砂
- 5 にぶい黄褐色(10YR7/4)砂礫
- a 灰黄褐色(10YR4/2)シルト～細砂



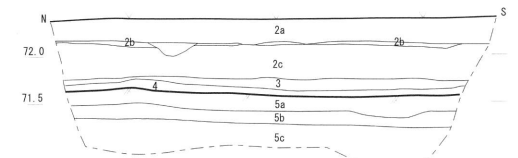
42トレンチ



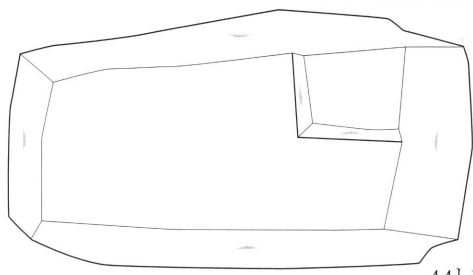
- 1 褐色(10YR4/4)細砂
- 2a 褐灰色(10YR5/1)細砂～シルト
- 2b 明黄褐色(10YR6/6)細砂～シルト
- 2c にぶい黄褐色(10YR6/4)細砂
- 3a 明褐灰色(7.5YR7/2)シルト～細砂
- 3b 灰白色(10YR8/1)シルト～細砂
- 3c にぶい橙色(7.5YR7/3)細砂～中砂
- 4 褐灰色(10YR5/1)細砂
- 5 にぶい黄褐色(10YR7/2)シルト～細砂
- a オリーブ褐色(2.5Y4/3)シルト～細砂



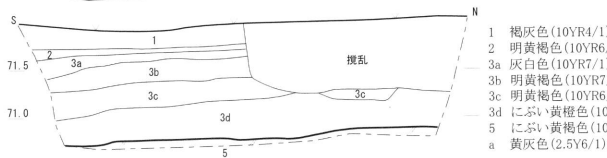
43トレンチ



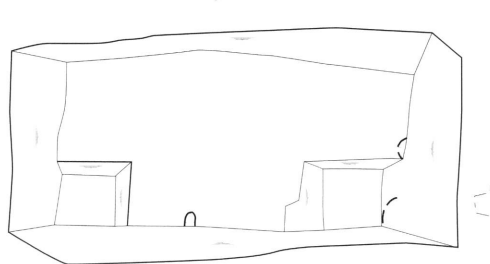
- 2a 褐灰色(10YR4/1)細砂
- 2b 灰白色(10YR7/1)細砂
- 2c 土色不明
- 3 褐灰色(10YR6/1)細砂
- 4 褐灰色(10YR5/1)細砂
- 5a 灰白色(10YR7/1)細砂
- 5b にぶい黄褐色(10YR7/2)細砂
- 5c にぶい黄褐色(10YR7/3)細砂～中砂



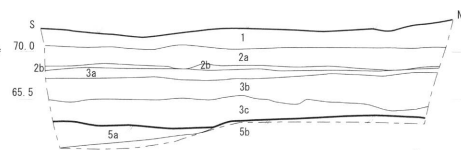
44トレンチ



- 1 褐灰色(10YR4/1)細砂
- 2 明黄褐色(10YR6/6)細砂
- 3a 灰白色(10YR7/1)細砂
- 3b 明黄褐色(10YR7/6)細砂
- 3c 明黄褐色(10YR6/6)中砂
- 3d にぶい黄褐色(10YR6/4)中砂
- 4 にぶい黄褐色(10YR4/3)中砂～粗砂
- 5 黄灰色(2.5Y6/1)中砂
- a 黄灰色(2.5Y6/1)中砂



45トレンチ

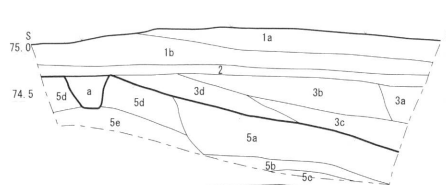


- 1 褐灰色(10YR4/1)細砂
- 2a にぶい黄褐色(10YR6/4)細砂
- 2b 褐灰色(10YR6/1)中砂
- 3a 灰黄褐色(10YR6/2)細砂
- 3b にぶい黄褐色(10YR7/2)細砂～シルト
- 3c にぶい黄褐色(10YR7/4)細砂～シルト
- 5a 灰黄褐色(10YR6/2)中砂
- 5b 褐灰色(10YR6/1)砂礫

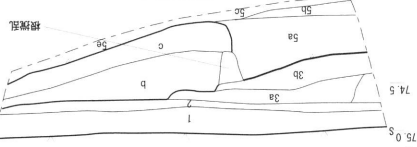
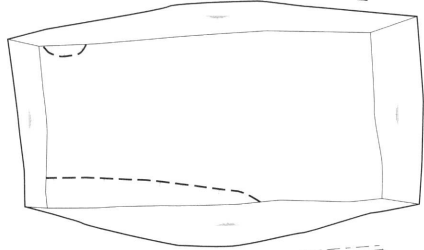
46トレンチ

39～46トレンチ 調査区平面・調査区土層断面図(S=1/80)

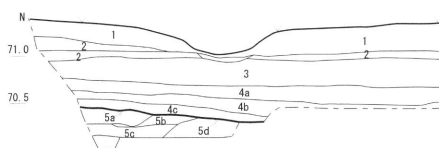




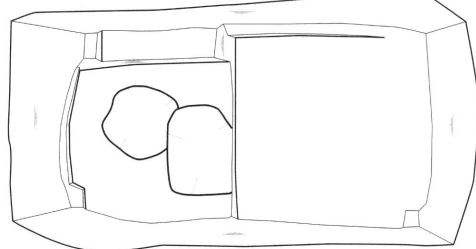
- 1a 灰黄褐色(20YR5/2)細砂
- 1b 褐灰色(10YR5/1)細砂
- 2 黄褐色(10YR7/8)細砂
- 3a 灰黄褐色(10YR6/2)細砂~中砂
- 3b 褐灰色(10YR6/1)細砂~中砂
- 3c 灰白色(10YR7/1)細砂
- 5a にぶい黄褐色(10YR7/3)細砂~シルト
- 5b にぶい黄褐色(10YR7/2)細砂~中砂
- 5c にぶい黄褐色(10YR7/2)粗砂
- 5d にぶい黄褐色(10YR7/4)細砂~シルト
- 5e 浅黄褐色(10YR8/4)細砂~シルト
- a 浅黄褐色(10YR8/4)細砂~シルト
- c にぶい黄褐色(10YR7/2)細砂



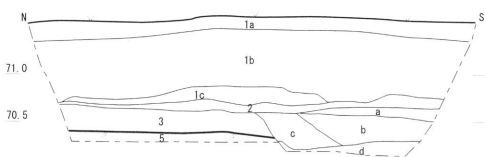
47トレンチ



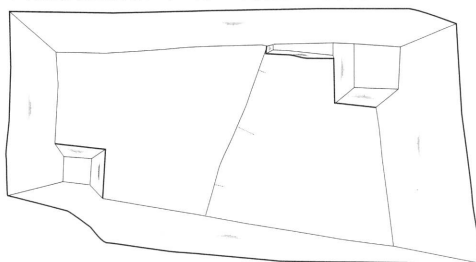
- 1 灰黄褐色(20YR4/2)細砂
- 2 褐灰色(10YR5/1)細砂
- 3 黄褐色(10YR5/6)細砂
- 4a 灰黄褐色(10YR5/2)細砂~中砂
- 4b 灰黄褐色(10YR5/2)細砂
- 4c 褐灰色(10YR5/1)細砂
- 4d 褐灰色(10YR5/1)細砂
- 5a 明褐色(7.5YR5/6)砂礫
- 5b 橙色(7.5YR6/6)粗砂
- 5c にぶい黄褐色(10YR7/2)細砂
- 5d 褐灰色(10YR6/1)細砂
- 5e 明褐色(7.5YR5/6)砂礫



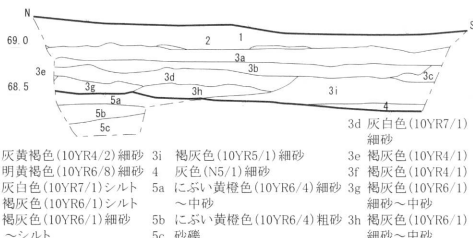
49トレンチ



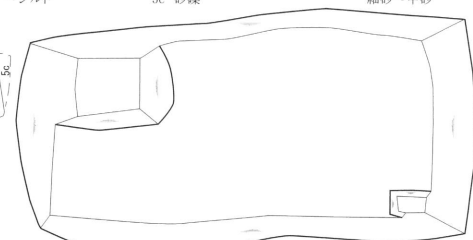
- 1a 灰黄褐色(10YR5/2)細砂
- 1b 灰白色~褐灰色(10YR7/1)~10YR5/1・10YR6/1)細砂
- 1c 褐灰色(10YR6/1)中砂
- 2 褐灰色(10YR5/1)細砂
- 3 灰白色(10YR7/1)シルト~中砂
- 5 明黄褐色(10YR6/6)シルト~中砂
- a 橙色(7.5YR6/6)中砂~粗砂
- b 褐灰色(10YR6/1)中砂~粗砂
- c 褐灰色(10YR6/1)細砂
- d 黄褐色(10YR5/6)砂礫



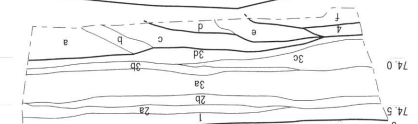
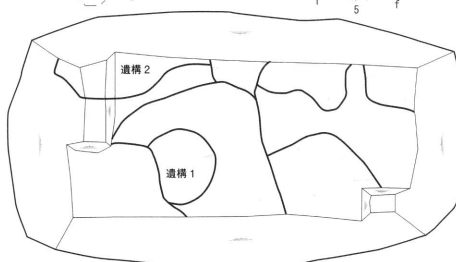
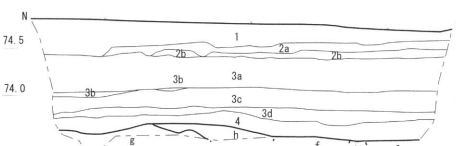
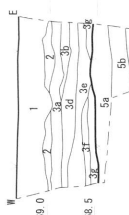
51トレンチ



- 1 灰黄褐色(10YR4/2)細砂
- 2 明黄褐色(10YR6/8)細砂
- 3a 灰白色(10YR7/1)シルト
- 3b 褐灰色(10YR6/1)シルト
- 3c 褐灰色(10YR6/1)細砂~シルト
- 3d 灰白色(10YR7/1)細砂
- 3e 褐灰色(10YR4/1)細砂
- 3f 褐灰色(10YR4/1)細砂
- 3g 褐灰色(10YR6/1)細砂~中砂
- 3h 褐灰色(10YR6/1)粗砂
- 3i 褐灰色(10YR6/1)細砂~中砂
- 4 灰色(N5/1)細砂
- 5a にぶい黄褐色(10YR6/4)細砂
- 5b にぶい黄褐色(10YR6/4)粗砂
- 5c 砂礫

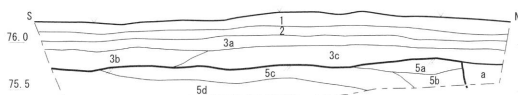


48トレンチ




- 1 灰黄褐色(10YR4/2)細砂
- 2a 褐灰色(10YR4/1)細砂
- 2b 黄褐色(10YR5/8)
- 3a にぶい黄褐色(10YR7/2)細砂
- 3b 灰白色(10YR7/1)細砂
- 3c にぶい黄褐色(10YR7/2)シルト~細砂
- 3d 明黄褐色(10YR7/6)細砂~中砂
- 4 明黄褐色(10YR7/6)細砂
- 5 明黄褐色(10YR6/6)細砂
- a にぶい黄褐色(10YR7/3)シルト~細砂
- b 灰白色(10YR7/1)細砂~シルト
- c にぶい黄褐色(10YR7/2)細砂
- g 褐灰色(10YR6/1)細砂
- h にぶい黄褐色(10YR7/2)細砂
- f にぶい黄褐色(10YR5/3)細砂
- e 灰黄褐色(10YR6/2)細砂
- d 明黄褐色(10YR6/6)シルト~細砂

50トレンチ



- 1 褐灰色(10YR4/1)細砂
- 2 黄褐色(7.5YR7/8)細砂
- 3a 褐灰色(10YR6/1)細砂~中砂
- 3b にぶい黄褐色(10YR7/2)粗砂~中砂
- 3c にぶい黄褐色(10YR7/2)細砂~中砂
- 5a にぶい黄褐色(10YR7/2)シルト~細砂
- 5b にぶい黄褐色(10YR7/2)細砂~中砂
- 5c 橙色(7.5YR6/6)砂礫
- 5d にぶい黄褐色(7.5YR7/4)粗砂~中砂
- a にぶい黄褐色(10YR6/3)シルト~細砂



52トレンチ

47~52トレンチ 調査区平面・調査区土層断面図(S=1/80)

**41 トレンチ** 旧耕作土層（3a～3c 層）下に水成堆積層（3d・3e 層）が堆積し、直下で4層を確認した。4層は調査区北側では検出されず、5層が北方向へ傾斜して直上に水成堆積層が厚く堆積することから、4層は氾濫等により削平を受け流失したものと推定される。当該調査区は開析谷を南流する小河川の影響を受けて不安定な堆積環境にあったことが推定される。なお、水成堆積上面（3d・3e 層）で時期不明の溝が掘削される。4層下の5層上面では遺構は確認されなかった。なお、調査区南半で墳砂を検出した。

**42・43 トレンチ** 2層下に3層が厚く堆積する。43 トレンチでは3層直下で4層を確認した。両調査区では5層上面で遺構面を形成し、ピット・土坑・溝を検出した。42 トレンチ検出土坑からは縄文土器が出土している。

**44 トレンチ** 3層下に4層が堆積する。遺物は3・4層中に土師器を少量包含する。5層上面では遺構は確認されなかった。

**45 トレンチ** 2層下に3層が厚く堆積する。3層下で5層を確認し、5層上面ではピットを数基検出した。

**46・48 トレンチ** 2層下に3層が厚く堆積する。48 トレンチでは、3層は3a～3iに細分され、このうち3e・3f層は有機物を含む土壌であり、堆積時には周囲は滞水状態にあったことが推定される。両調査区付近は周囲の調査区に比して最も標高が低く緩やかな谷状地形を呈することから、湿地帯の段階と耕作利用の段階が繰り返されていた可能性がある。5層上面では遺構は確認されなかった。

**47 トレンチ** 3層直下で5層を確認した。5層はしまりの強い細砂層（5c～5e）上に、水成堆積とみられるシルト～中砂層（5a・5b 層）が堆積する。土層断面において5層上面で土坑・ピットを確認した。

**49 トレンチ** 3層下に4層が堆積し、4層中からは奈良・平安時代の土師器・須恵器を多数包含する。5層上面では土坑を確認した。4層中の遺物の所属時期から、5層上面の遺構は奈良～平安時代に属するとみられる。

**50 トレンチ** 3層下に4層が堆積し、4層上面及び5層上面で遺構を確認した。遺構密度は高い。4層上面の遺構（遺構1）より青磁片を、また、5層上面の遺構（遺構2）より瓦器を検出したことから、両遺構面ともに中世の帰属とみられる。

**51 トレンチ** 1層が厚く堆積する。2層下の3層では、調査区南側で上面より溝が掘削される。3層下で5層を検出したが、5層上面では遺構は検出されなかった。

**52 トレンチ** 3層下で5層を検出し、上面では調査区北側でピットを1基検出した。

**小結** 39～41 トレンチは、東西の丘陵尾根に画された開析谷開口部の南側に位置する。39・40 トレンチでは5層上面で遺構を検出し、3層中より弥生土器が出土していることから、5層上面遺構は弥生時代を中心とすると考えられた。一方41 トレンチでは上述のように、河川氾濫の影響と推定される不安定な堆積状況であり、付近に旧流路の存在が推定された。

丘陵裾部に近い調査区42・43・47・50・52 トレンチでは遺構が検出された。遺構面は、50 トレンチで4層上面及び5層上面の2面、その他の調査区では5層上面の1面が確認され、5層上面遺構が縄文時代～中世、50 トレンチの4層上面が中世の帰属とみられる。

一方、現地形において谷状地形の谷底部および周縁部に位置する44・45・46・48・49・51 トレンチでは、45・49 トレンチでのみ5層上面で遺構面を確認した。49 トレンチ付近では、4層出土遺物より奈良～平安時代を中心とする遺構が展開するものとみられる。その他

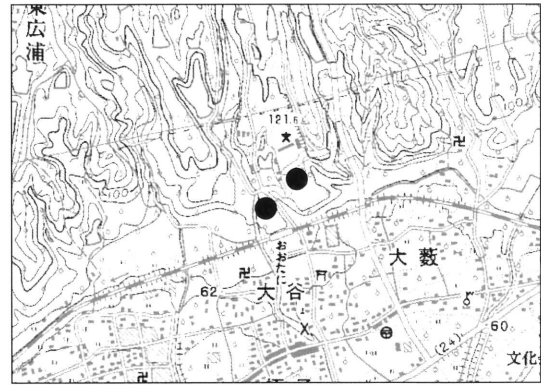
のトレンチでは、遺物包含量も少なく、遺構も検出されなかった。特に谷状地形谷底部に位置する 46・48 トレンチは、遺物の出土量も極めて少なく、付近は遺構の展開しない範囲と判断される。

なお、当該地点では 39 トレンチを除く各調査区で旧耕作土とみられる 3 層が安定して認められた。3 層は瓦器を包含し、中世を上限とする時期の堆積と判断でき、現在の景観が中世以降の耕地開発により形成されたものであることが推定される。

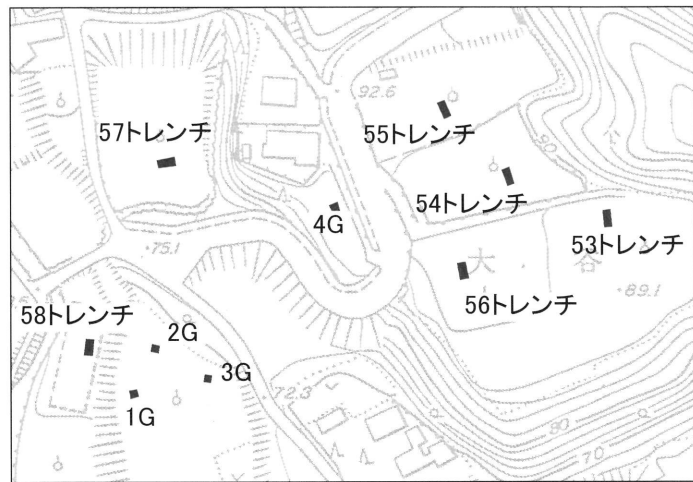
### ③ 大谷遺跡・草田山城跡

**基本土層** 1 層：果樹園形成時の客土、2 層：近現代水田耕作土および床土、3 層：旧耕作土など中世以降に堆積したと考えられる土壌、4 層：地山と判断される自然堆積層からなる。

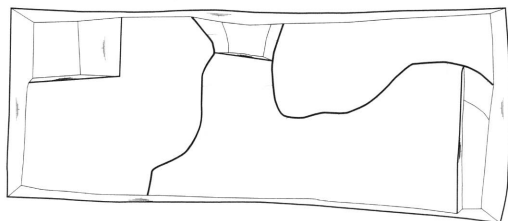
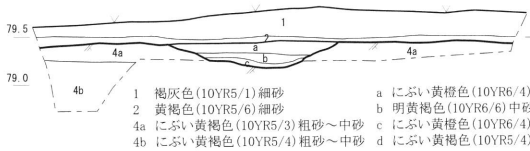
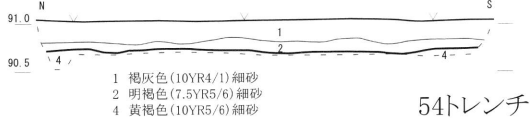
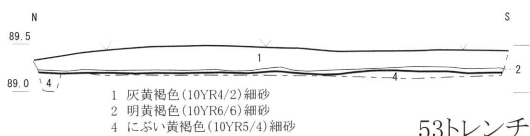
**53～56 トレンチ** 草田山城跡の所在する丘陵頂部の平坦面に 4 ヲ所のトレンチを設定した。53・54・56 トレンチでは、1・2 層下の GL-10～30



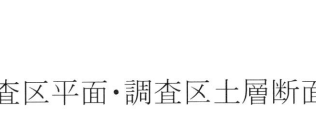
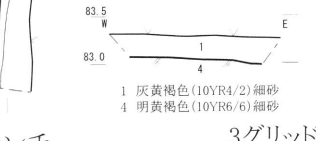
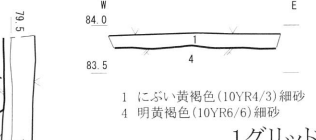
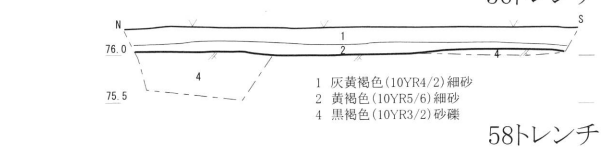
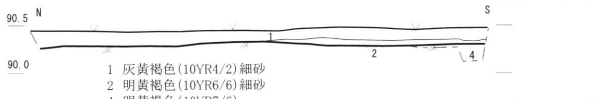
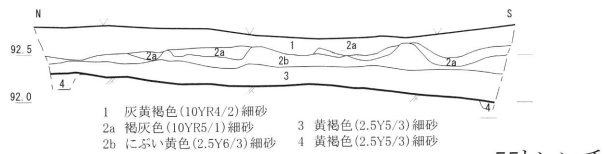
遺跡位置図 (大谷遺跡、草田山城跡)



調査位置図 (大谷遺跡、草田山城跡)

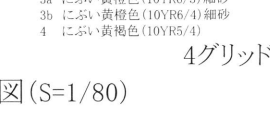
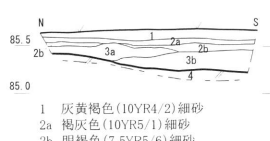
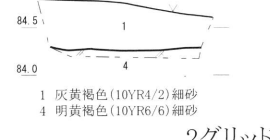


57トレンチ



1グリッド

3グリッド



4グリッド

53～58トレンチ・1～4グリッド 調査区平面・調査区土層断面図(S=1/80)

cmで地山（4層）を確認した。4層上面では遺構は確認されなかった。55 トレンチでは、1・2層下に3層を確認した。3層中には瓦器・須恵器片を含んでおり、旧耕作土の可能性がある。3層下で4層を検出した。4層上面では遺構は確認されなかった。

**4 グリッド** 草田山城跡の所在する丘陵西側斜面途中の狭い平坦部に設定したグリッドである。1・2層下に少量の遺物を包含する3層を確認した。3層は、地山に類似した土壌であり、所属時期は不明だが4層の再堆積土であると考えられる。3層の直下で地山を確認した。遺構は確認されなかった。

**1～3 グリッド** 大谷遺跡の所在する独立丘陵部の頂部に3カ所のグリッドを設定した。

いずれも1層土直下で4層を検出した。遺構は確認されなかった。

**57 トレンチ** 1・2層直下で4a・b層を確認した。4層上面で不整形の遺構を検出し、遺構より高熱により二次焼成を受けた鞆羽口ないし鋳型片が出土した。

**58 トレンチ** 1・2層下で4層を確認した。4層は砂礫層であり、本調査地点で確認された地山の特徴とは大きく異なり、水成堆積であると考えられる。

**小結** 大谷遺跡、草田山城跡の各丘陵平坦部では、おおむね耕作土直下が地山となり遺構は検出されなかった（1～4グリッド、53～56トレンチ）。草田山城跡では、城跡に関連する遺構を確認することはできなかった。しかし55トレンチ3層中の瓦器・須恵器などの出土遺物から、古代・中世に関わる遺構が付近に存在していた可能性は高く、したがって草田山城跡の存在を否定するものではない。草田山城跡周辺の現況は南方向へ階段状に低くなる複数の平坦面を有する果樹園となる。果樹園への地目転換前には、水田として利用されており（2層）、水田化に伴う大規模な地形改変により遺構は削平された可能性がある。以上から、1～4グリッド、53～56トレンチ付近は記録保存の本発掘調査の対象外と判断された。

丘陵裾部の調査区57トレンチでは、4層上面（地山）で遺構を確認した。出土遺物の所属時期は不明であるが、特徴から鞆羽口ないし鋳型片の可能性はある。草田山城跡に付随する生産施設に関連する遺構が付近に展開している可能性も否定はできない。したがって、57トレンチの所在する平坦面は遺構が分布する範囲と考えられる。

一方、58トレンチは南流する小河川東岸に位置し、開析谷の最も低い段丘上に所在する。水成堆積が確認され、遺構・遺物が確認されないことから、当該調査区が立地する段丘の平坦面には遺構が展開する可能性は低いと判断される。

〈調査の所見〉

以上より、中飯降遺跡、西飯降Ⅱ遺跡、丁ノ町・妙寺遺跡、大谷遺跡では上述のように1面ないし2面の遺構面が確認された。したがって、道路建設予定地内において上述した各遺跡の遺構の展開が予想される範囲については、本発掘調査が必要と判断される。なお、一部については平成19年度に本発掘調査が実施された。

## 17 西飯降Ⅱ遺跡

(調査件名：05-94-16)

種別：確認調査

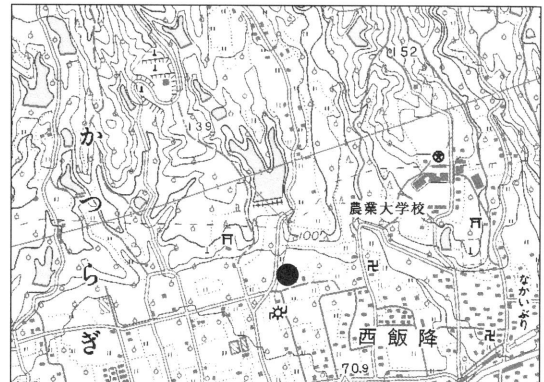
遺構：ピット、土坑

所在地：伊都郡かつらぎ町西飯降地内

遺物：土師器

### <調査の経緯>

京奈和自動車道紀北東道路建設予定地のうち、平成17年度確認調査結果に基づく本発掘調査を要する範囲の一部について、平成18年度に財団法人和歌山県文化財センターにより本発掘調査が実施された。調査の進展により、平成17年度確認調査13～23トレンチ付近の本発掘調査区(以下センター本発掘調査区と呼ぶ)では調査区東端まで遺構が高密度で展開する状況が明らかとなり、遺構がさらに東側へ広がる可能性が高まった。このため事業者との協議を経て、平成17年度確認調査結果で本発掘調査を要しないとされた範囲



遺跡位置図

(11・12トレンチ付近)について、遺構の展開範囲の確認のため追加確認調査を実施した。

### <調査の成果>

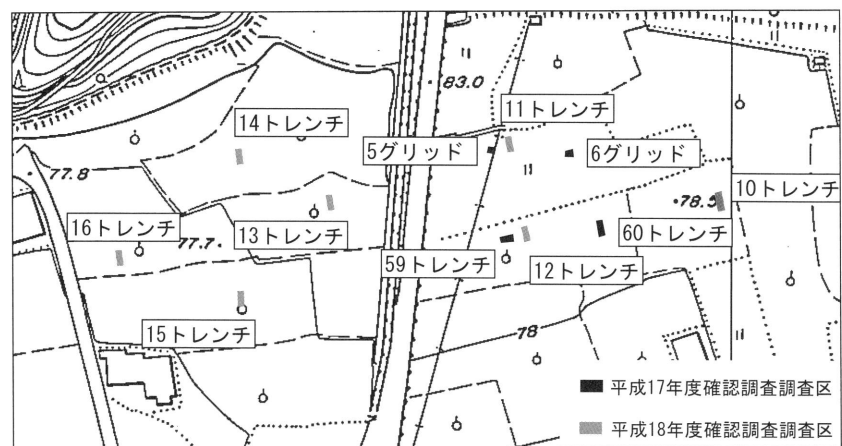
**基本土層** 1層：果樹園形成時の客土。2層：近現代水田耕作土および床土。3層：旧耕作土など中世以降に堆積したと考えられる土壌。4層：遺物包含層。間層：水成堆積と考えられる自然堆積層。平成17年度確認調査時には地山(5層)と認識していたが、13～23トレンチ付近では本発掘調査によりこの土層下で弥生時代の遺物包含層が確認された。センター本発掘調査区では間層上面で上面遺構面を形成する。5層：地山と判断される自然堆積による土壌で、上面で遺構面を形成する。センター本発掘調査区では下面遺構面を形成する。

**59トレンチ・5グリッド** 4層下で間層を確認したが上面で遺構は確認されなかった。間層を除去後、センター本発掘調査区に対応する5層を確認したが上面で遺構は確認されなかった。なお、H17年度確認調査11・12トレンチで5層と認識した土層は間層aに相当する。

**60トレンチ・6グリッド** 6グリッドでは4層下で、60トレンチでは3層下で5層を確認した。5層上面で遺構面を形成する。遺構は溝、ピット、土坑を確認した。

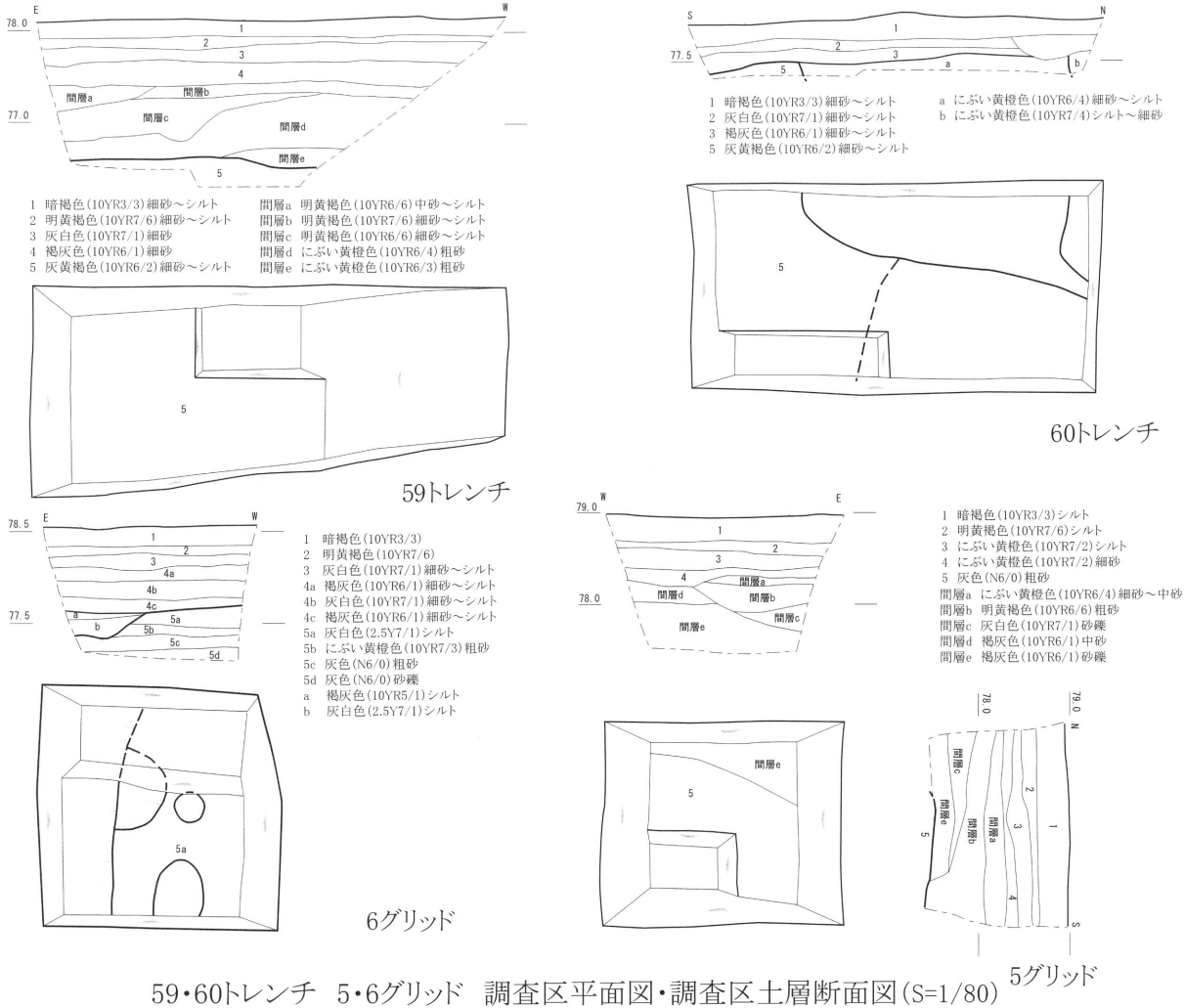
### <調査の所見>

5グリッド・59トレンチの5層の標高は東西の地点に比べて低く、間層堆積以前には谷状の地形を呈していたことが推定される。両調査区で確認された間層は西側のセンター本発掘調査区において広範囲に堆積する間層に対応し、現在県道の位置する谷部開口部からの洪水などに起因する水成



調査区位置図

堆積が広範囲に及んだものと推定される。5 グリッド・59 トレンチでは間層の上面及び 5 層上面で遺構は確認されておらず、当該調査区付近は遺構の展開しない範囲と判断される。一方、6 グリッド及び 60 トレンチでは間層は堆積せず、5 層上面で遺構面を形成する。5 層は、6 グリッド・60 トレンチ付近から 5 グリッド・59 トレンチ付近にかけて標高を下げながら谷状地形へ至り、この間に遺構の分布の西限が存在するものと判断される。以上から、平成 17 年度確認調査結果に基づく想定よりも西側へ遺構が展開することが明らかとなったため、道路建設予定地における本発掘調査を要する範囲の追加を行った。



## 18 金剛峯寺遺跡

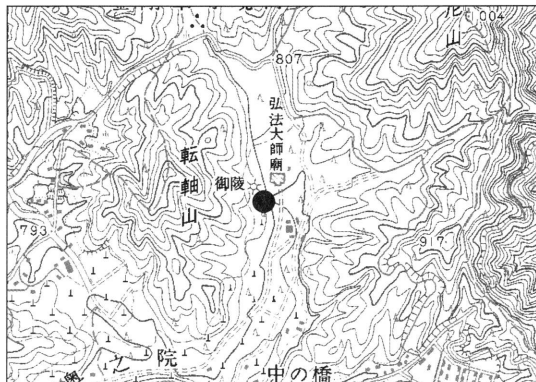
(調査件名：06-94-045)

種別：工事立会

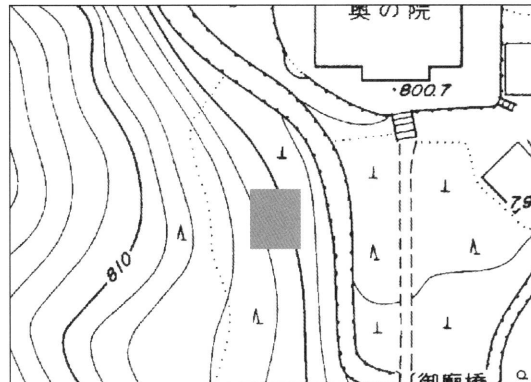
遺構：なし

所在地：伊都郡高野町高野山552

遺物：なし



遺跡位置図



調査位置図

## 19 野田地区遺跡

(調査件名：06-94-21)

種 別：工事立会

遺 構：溝、土坑

所在地：有田川町野田地内

遺 物：弥生土器、土師器、瓦器

＜調査の経緯＞ 西日本高速道路株式会社が近畿自動車道那智勝浦道路の複線化に伴い、本発掘調査を3カ年で実施することとなり、工事予定地については平成17～19年度に(財)和歌山県文化財センター本発掘調査を実施する予定である。今回、本体工事施工に伴い現水路の迂回が必要となったため、仮設水路設置に伴い工事立会を実施した。

＜調査の成果＞ 工事立会は、仮設水路全体を実施したが、立会箇所南側の町道については、昭和55・56年度の近畿自動車道那智勝浦道路建設工事に伴う発掘調査で調査済みであったため、幅1m・長27mの範囲について工事立会を実施した。

掘削は必要最小限度とした結果、1～5層を検出し、3b・4層上面と5層上面で遺構が検出され、前者を第1遺構面・後者を第2遺構面とした。第1遺構面では溝2条、第2遺構面では溝・土坑を検出した。出土遺物から第1遺構面が中世、第2遺構面が中世から弥生時代に帰属するとみられる。

施工者と協議の結果、当初予定の掘削深度から5層上面までの掘削の変更することとなり、第2遺構面の遺構群は現地保存されるため、第1遺構面は記録保存、第2遺構面は位置のみ記録作成を行った。



遺跡位置図

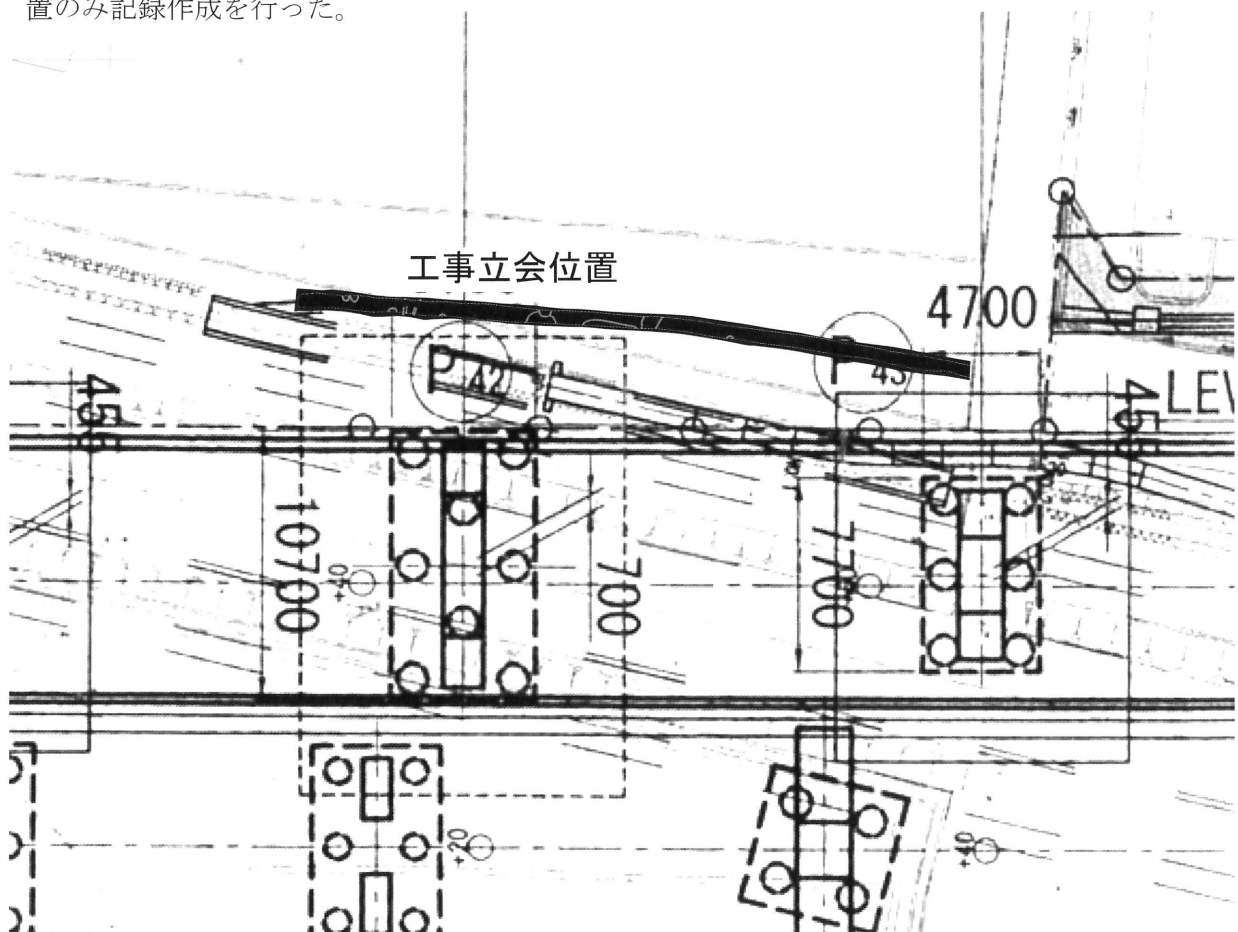


図 野田地区遺跡工事立会位置図(S=1/3000)

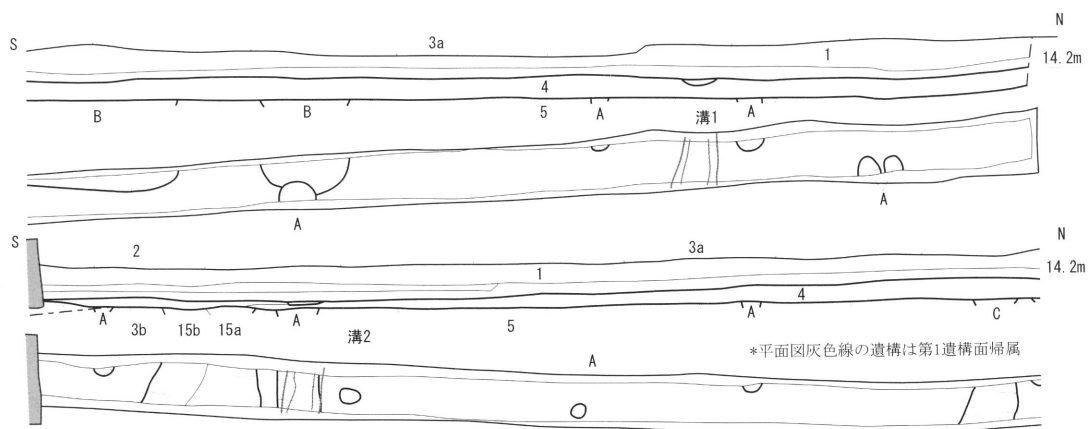


図 野田地区遺跡工事立会平面図・土層図 (S=1/100)

- |                           |                             |
|---------------------------|-----------------------------|
| 1 黄灰色 (2.5Y5/1) シルト～細砂    | 溝1・2 褐灰色 (10YR5/1～2) シルト～細砂 |
| 2 灰白色 (5Y7/1) シルト         | A 黒色 (10Y2/2) シルト           |
| 3a 灰色 (7.5Y5/1) シルト～細砂    | B A+灰黄色 (2.5Y6/2) シルト       |
| 3b 灰色 (5Y4/1) シルト         | C A+礫                       |
| 4 黒色 (2.5Y2/1) シルト        | 15a 黄灰色 (2.5Y5/1) シルト       |
| 5 にぶい黄橙色 (10YR7/4) シルト～細砂 | 15b 黄灰色 (2.5Y4/1) シルト       |

20 小松原Ⅱ遺跡・湯川氏館跡

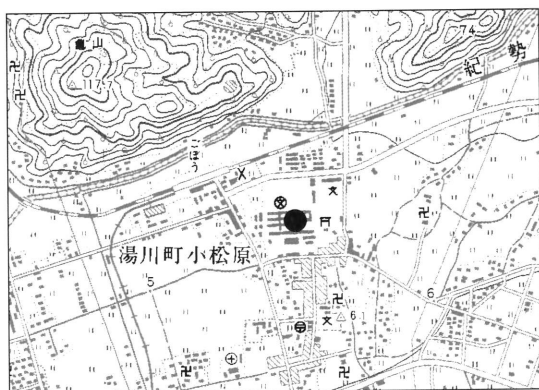
(調査件名 : 06-94-21)

種別 : 工事立会

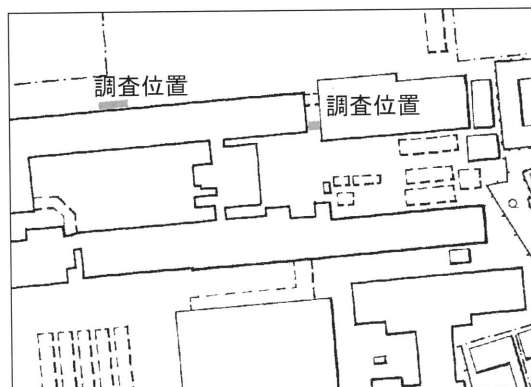
遺構 : なし

所在地 : 御坊市小松原43-1

遺物 : なし



遺跡位置図



調査位置図



## 21 津井切遺跡

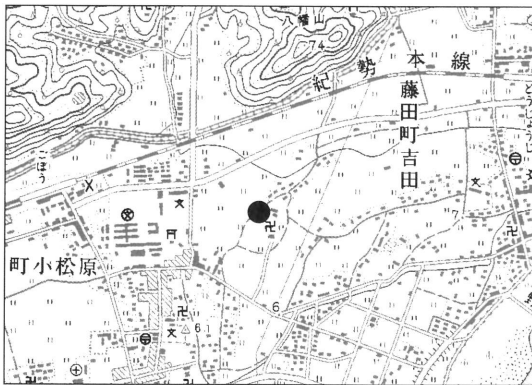
(調査件名：06-94-32)

種別：工事立会

遺構：なし

所在地：御坊市湯川町吉田地内

遺物：陶器片



遺跡位置図



調査位置図

## 22 上中野馬上遺跡

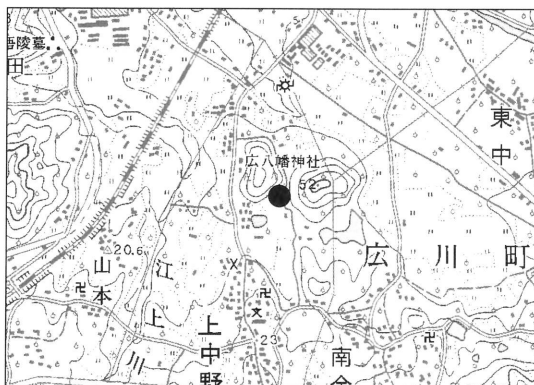
(調査件名：06-93-91)

種別：工事立会

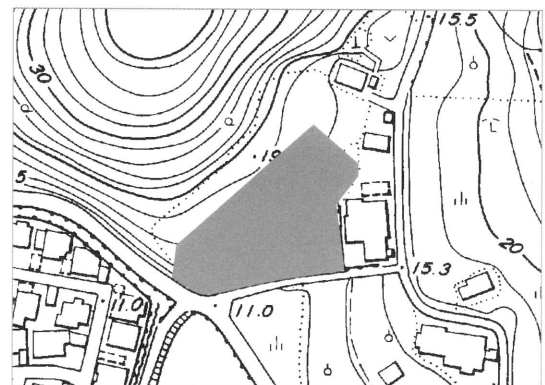
遺構：なし

所在地：有田郡広川町上中野205

遺物：須恵器片



遺跡位置図



調査位置図

## 23 荊木遺跡

(調査件名：06-93-216)

種別：工事立会

遺構：なし

所在地：日高郡日高町茨木632

遺物：なし



遺跡位置図



調査位置図

24 里Ⅱ遺跡

(調査件名：06-93-85)

種別：工事立会

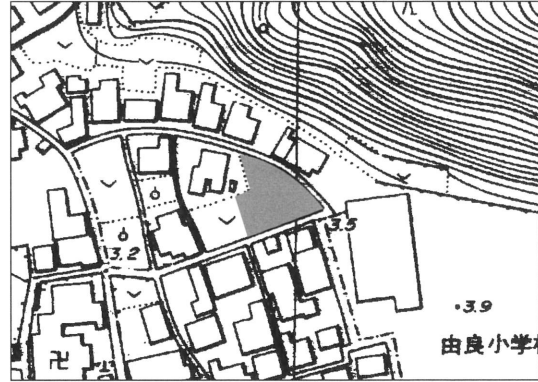
遺構：なし

所在地：日高郡由良町里字北垣内158

遺物：なし



遺跡位置図



調査位置図

25 里Ⅰ遺跡

(調査件名：06-93-84)

種別：工事立会

遺構：なし

所在地：日高郡由良町里72

遺物：なし



遺跡位置図



調査位置図

26 大芝遺跡

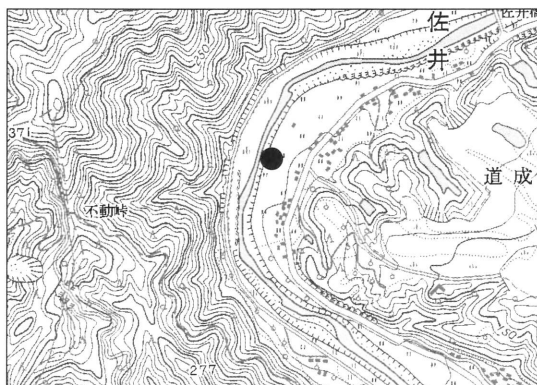
(調査件名：05-93-369)

種別：工事立会

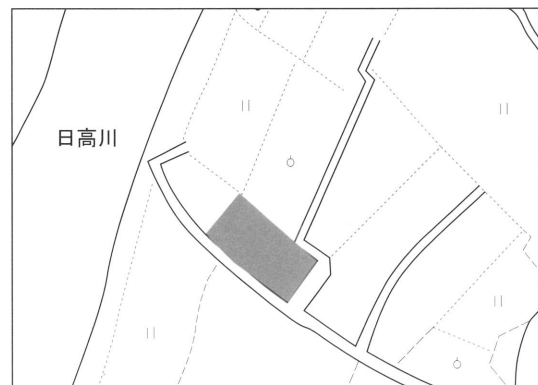
遺構：なし

所在地：日高郡日高川町佐井字大芝666-3

遺物：なし



遺跡位置図



調査位置図

## 27 田辺城下町遺跡

(調査件名：05-94-41)

種 別：工事立会

遺 構：柱穴、土坑、溝

所在地：田辺市南新町・湊地内

遺 物：弥生土器、瓦器、土師器、陶磁器

〈調査の経緯〉 都市計画道路元町新庄線外1線道路改良事業の予定地が、田辺城下町遺跡内に所在することから確認調査を実施する予定であったが、関係機関との調整の結果、確認調査に先立ち排水溝設置工事を実施することとなったため、排水溝設置に伴い工事立会を実施し、確認調査の代替とした。

〈調査の成果〉

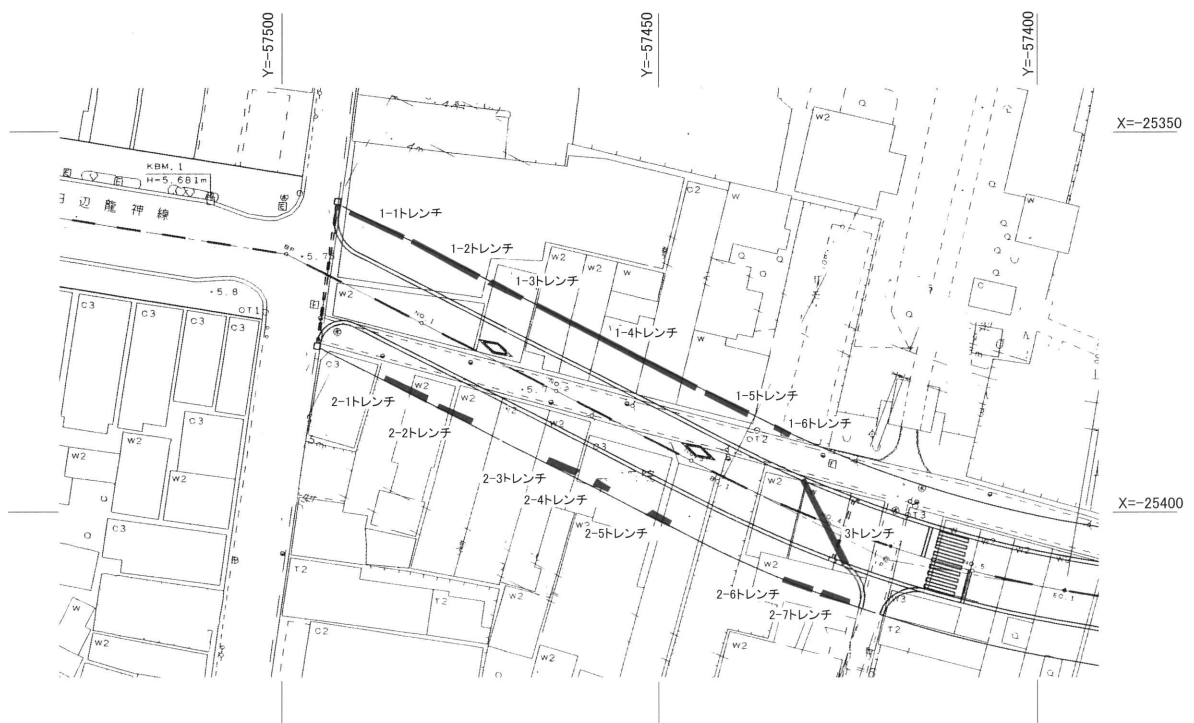
**調査方法** 工事立会は、排水溝が設置される道路両端部と仮設の排水溝設置部分である幅

1m・延長約150m対象として実施した。立会箇所については、道路北側設置箇所を1トレンチ、南側設置箇所を2トレンチ、仮設排水溝設置箇所を3トレンチと呼称した。1・2トレンチについては、立会箇所が分断されているため、西側から1—〇(数字)トレンチと呼称した。工事立会は、第2遺構面まで機械により掘削したのち、精査・遺構掘削・記録作成等を実施したが、攪乱が著しい範囲については、工事立会を中止した。

**基本層序** 道路予定地は建築物が所在していたがすでに撤去されており、建築物撤去および建築物建設時の造成土を1層とした。両者が分離可能な場合は前者を1層とし、後者を1層とした。近世後半の陶磁器を包含する2層は、立会範囲の大半ですでに削平されているが、その上面で多数の攪乱とともに近世遺構群が検出されたため、第1遺構面とした。



遺跡位置図



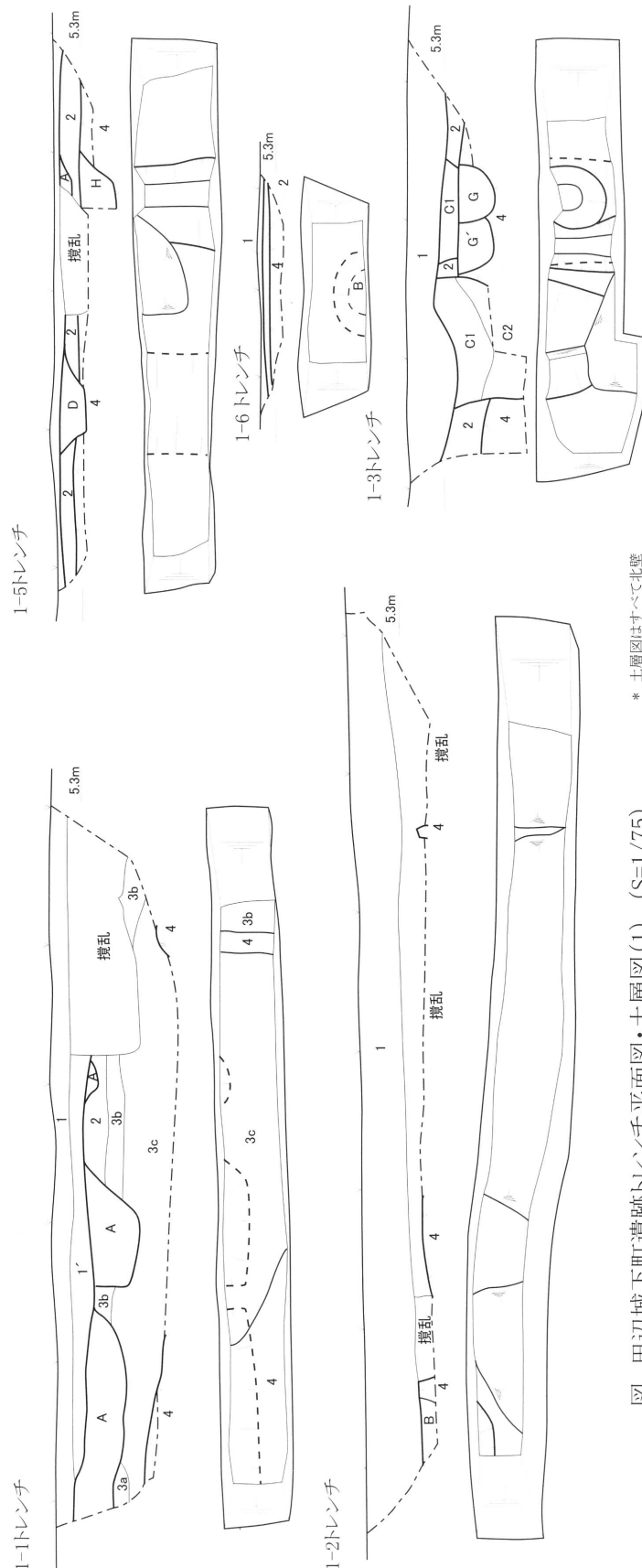
田辺城下町遺跡 立会調査位置図 S=1/1000

3層は立会範囲西端の1-1・2-1・2-2トレンチでのみ検出された。鎚蓮弁文龍泉窯系青磁碗、瓦器椀等が出土する13世紀前半を中心とする中世遺物包含層で、後述する4層のレベルが低い範囲にのみに堆積する。4層は各トレンチで検出された無遺物の砂層で地山とみられる。

<調査の所見> 2-5~7トレンチでは攪乱が著しく遺構が検出されていないものの、それ以外のトレンチでは2・3層上面の第1遺構面と4層上面の第2遺構面が確認されているが、一部では2・3層がすでに削平されているため、4層上面で第1・2遺構面が同時に検出されている。

第1遺構面では、土坑・溝・柱穴・塵芥溜めなどの遺構が高い密度で検出された。遺構および2・3層の出土遺物から19世紀初頭を下限とする近世に帰属すると判断される。第2遺構面では、土坑・溝が検出され、3層および遺構の出土遺物から中世および弥生時代後期に帰属すると判断される。

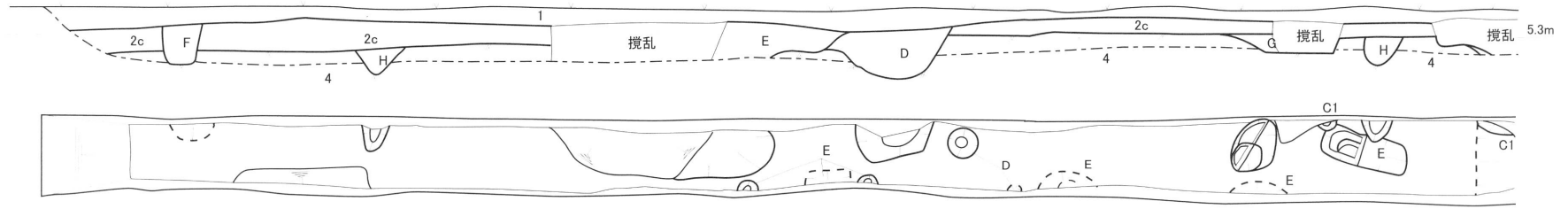
以上のとおり、近世帰属の第1遺構面、中世・弥生時代後期遺構が検出される第2遺構面が本工事立会範囲に展開することが確認されたことから、道路拡幅予定地は本発掘調査が必要と判断され、そのうち一部は本発掘調査を実施した。本立会範囲の東側については別途確認調査を要する。



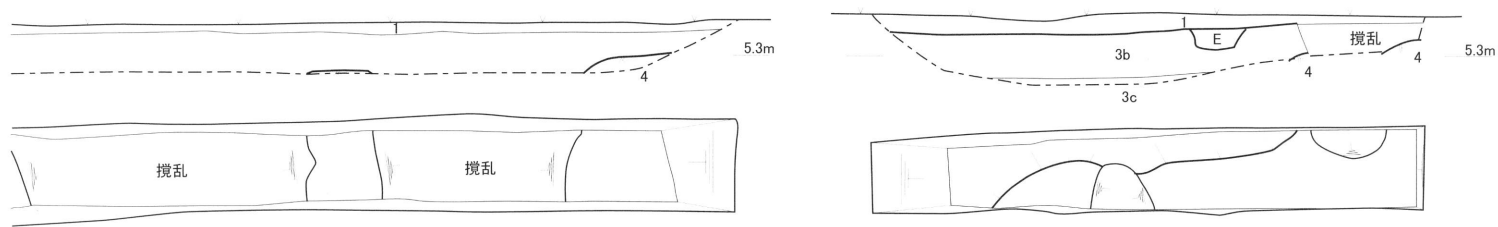
\* 土層図はすべて北壁

図 田辺城下町遺跡トレンチ平面図・土層図(1) (S=1/75)

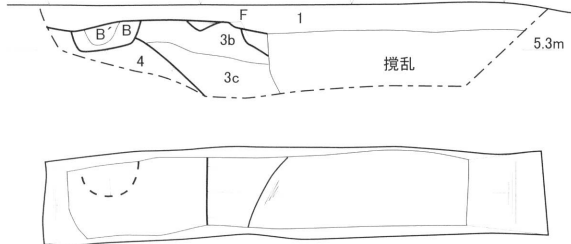
1-4トレンチ



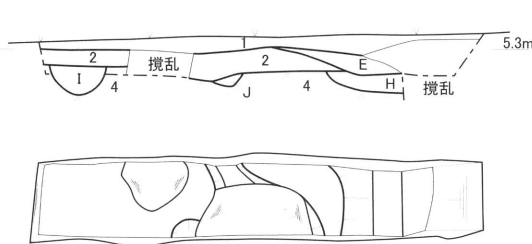
2-1トレンチ



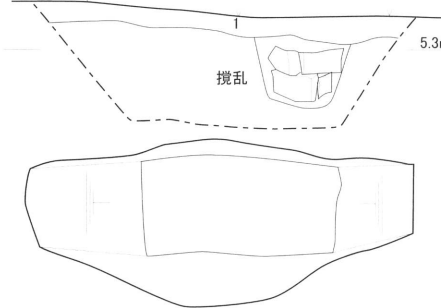
2-2トレンチ



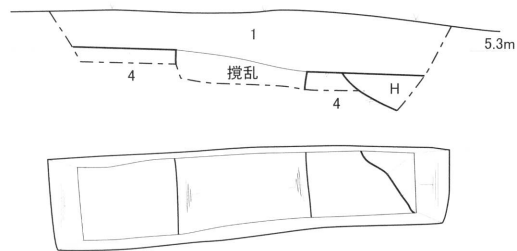
2-3トレンチ



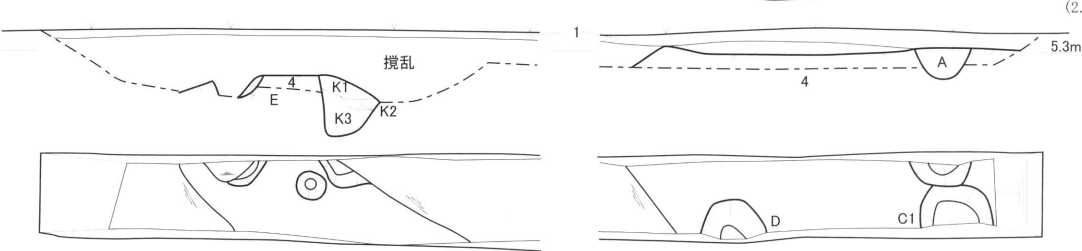
2-7トレンチ



2-8トレンチ



3トレンチ



- 1 造成土
- 1' 黄褐色 (2.5Y5/3) 粗砂
- 2 にふい黄橙色 (10YR6/3) 粗砂
- 3a 褐灰色 (10YR5/1) 粗砂
- 3b 暗灰黄色 (2.5Y5/2) 粗砂
- 3c 黄褐色 (2.5Y5/3) 粗砂
- 4 明黄褐色 (10YR6/6) 粗砂
- A にふい黄色 (2.5Y6/3) 粗砂
- B 灰黄色 (2.5Y6/2) 粗砂
- C1 黄灰色 (2.5Y4/1) 粗砂
- C2 暗灰黄色 (2.5Y5/2) 粗砂
- D にふい黄褐色 (10YR5/3) 細砂
- E 灰黄色 (2.5Y6/2) 粗砂
- F 灰色 (5Y5/1) 粗砂
- G 灰色 (5Y5/2) 粗砂
- G' 灰色 (5Y5~6/2) 粗砂
- H にふい黄色 (2.5Y6/3) 粗砂
- I 褐灰色 (10YR6/1) シルト
- J にふい黄褐色 (10YR5/3) 粗砂
- K1 浅黄色 (5Y7/3) 粗砂
- K2 黄灰色 (2.5Y5/1) 粗砂
- K3 暗オリブ灰色 (2.5GY4/1) 粗砂

図 田辺城下町遺跡トレンチ平面図・土層図(2) (S=1/75)

\* 土層図はすべて北壁

28 苗代谷遺跡

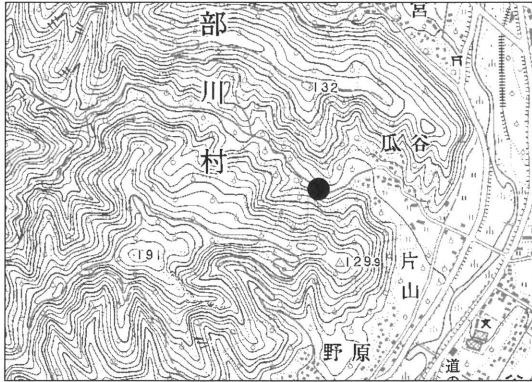
(調査件名：06-94-19)

種別：工事立会

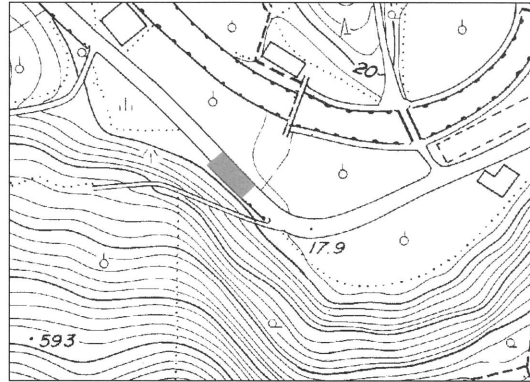
遺構：なし

所在地：日高郡みなべ町西本庄字大久保、  
字苗代谷

遺物：弥生土器片



遺跡位置図



調査位置図

29 大塚遺跡

(調査件名：06-93-81)

種別：工事立会

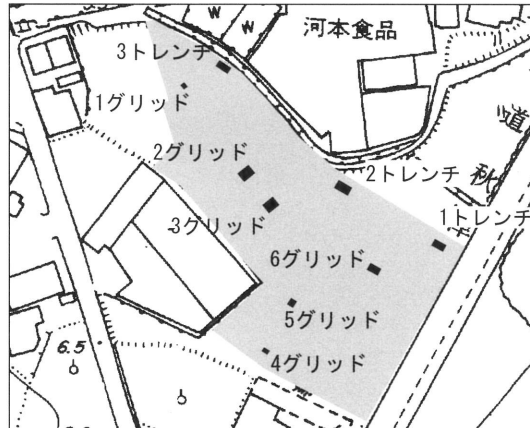
遺構：なし

所在地：日高郡みなべ町東吉田601他

遺物：土師器、須恵器片



遺跡位置図



調査位置図

30 岡の段遺跡

(調査件名：06-94-49)

種別：工事立会

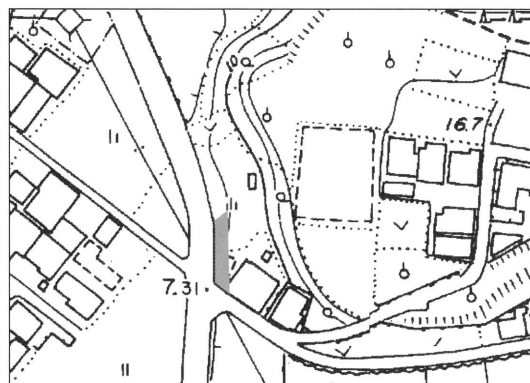
遺構：なし

所在地：日高郡みなべ町東吉田地内

遺物：なし



遺跡位置図



調査位置図

31 立ヶ谷岩陰遺跡

(調査件名：06-93-34)

種別：工事立会

遺構：なし

所在地：西牟婁郡白浜町3153

遺物：なし



遺跡位置図



調査位置図

32 大内谷陣跡

(調査件名：06-93-163)

種別：工事立会

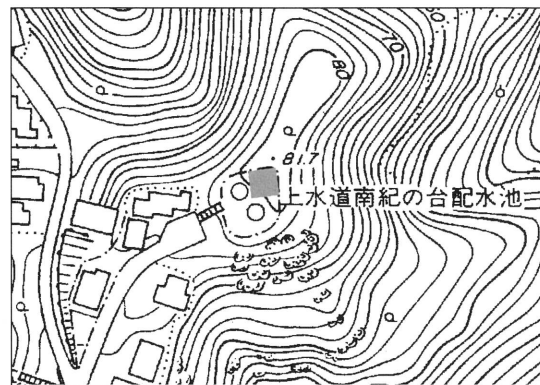
遺構：なし

所在地：西牟婁郡上富田町南紀の台10-6

遺物：なし



遺跡位置図



調査位置図

### 33 立平遺跡

(調査件名：06-94-58)

種別：工事立会

遺構：なし

所在地：西牟婁郡上富田町岩田1-2

遺物：なし

＜調査の経緯＞ 熊野高校寄宿舎建設予定地が、立平遺跡に該当することから工事に先立ち確認調査を実施した。

＜調査の成果＞

**基本層序** 現在は農業用演習地として利用されているため、表土に耕作土である1層、演習地造成土とみられる2層が確認される。2層はa・b層に細分され、このうち2b層は後述する地山とみられる4b層に類似する。3層は灰色系シルトだが、コンクリート等を含む

ことから現代水田耕作土とみられる。現地表面から20cm前後で、無遺物層で地山とみられる4層が堆積する。4層下層には岩盤(5層)が1トレンチのみで、確認された。

**調査方法** 2×5mのトレンチ3箇所を丘陵斜面に平行して設定し、調査を実施した。4層上面まで機械掘削を実施し、そこで精査を行った。

＜調査の所見＞ 土層断面観察の結果、2トレンチでは3層は畦畔が設けられていることが確認できた。4層は2トレンチでは1.2m以上の堆積が認められることから地山とみられる。5層は1トレンチのみで確認され、2トレンチサブトレンチでも確認されないことから、旧地形が北西が高く、南東が低いものであったことが確認できる。このことから、現在の4・5層上面が平坦面を形成するのは、土地利用の際の造成であると判断できる。遺構・遺物が確認されないことから、慎重工事を施工者に指示した。



遺跡位置図

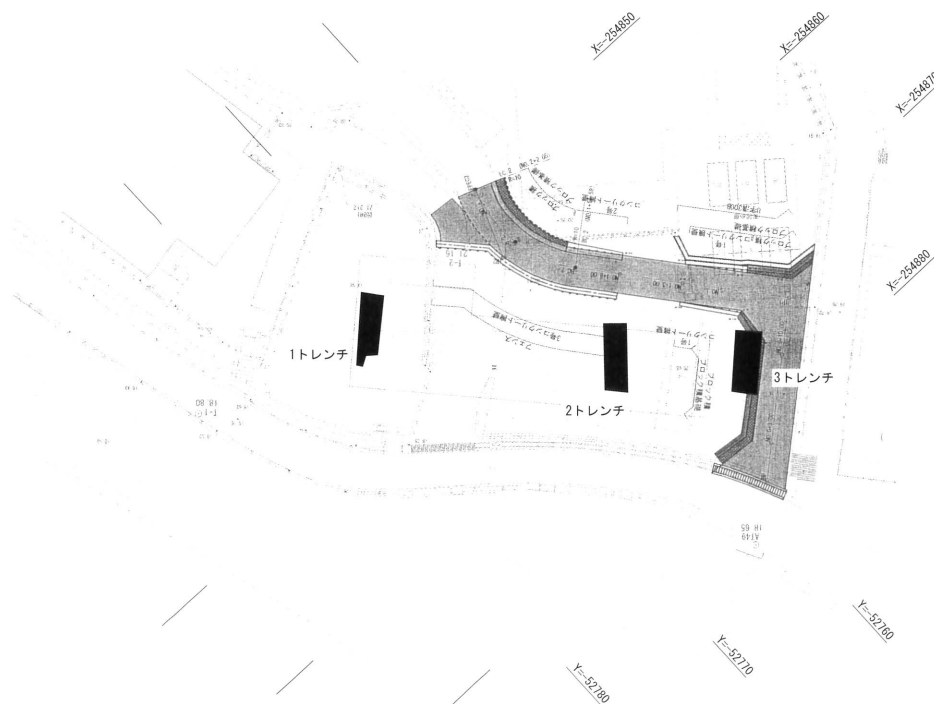
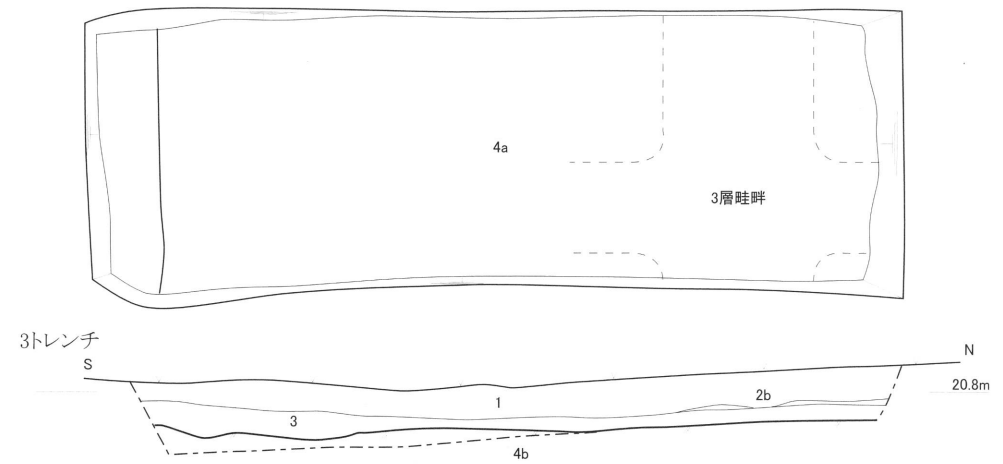
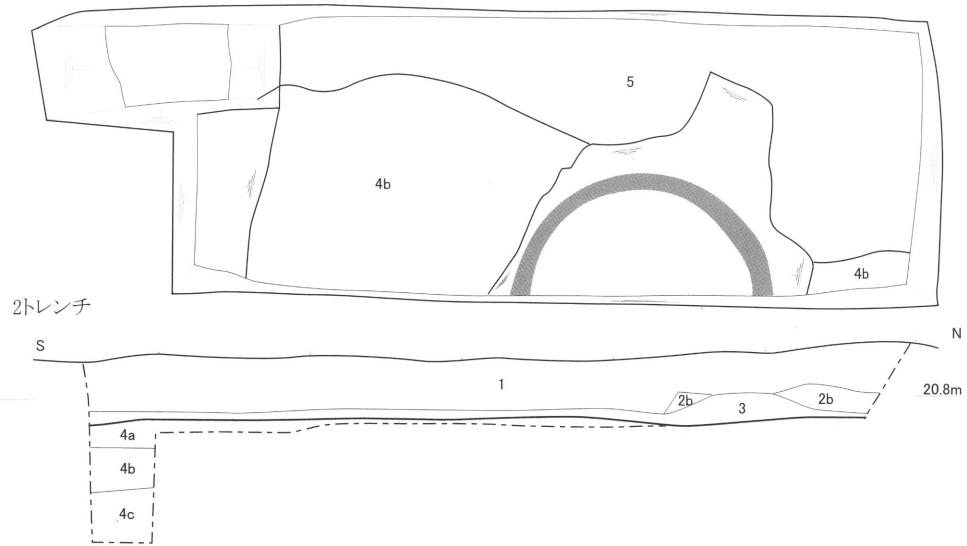
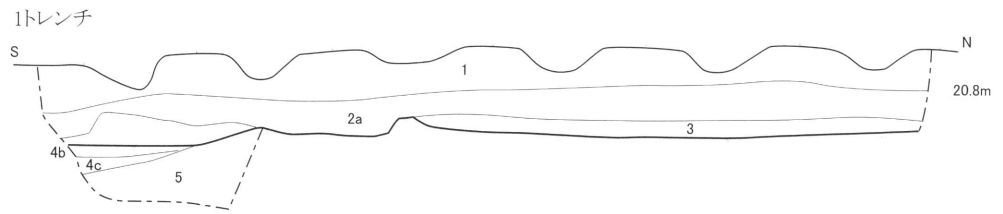


図 立平遺跡確認調査位置図 (S=1/600)





- 1 現代耕作土
- 2a 灰色(5Y6/1)粗砂
- 2b 明黄褐色(10YR6/8)シルト
- 3 灰黄褐色(10YR5/2)シルト～中砂
- 4a にぶい黄色(2.5Y6/4)粗砂
- 4b にぶい黄褐色(10YR7/4)シルト
- 4c オリーブ黄色(5Y6/3)シルト
- 5 岩盤

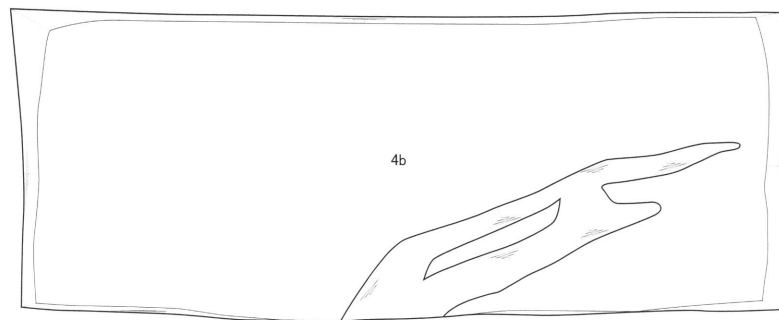


図 立平遺跡確認調査トレンチ平面図・土層図(S=1/50)

### 34 大水崎遺跡

(調査件名：06-93-330)

種別：工事立会

遺構：土坑

所在地：串本町鬮野川1141-1

遺物：土師器、瓦器片

<調査の経緯> 分譲住宅内の道路側溝工事に伴う工事立会を実施した。

<調査の成果>

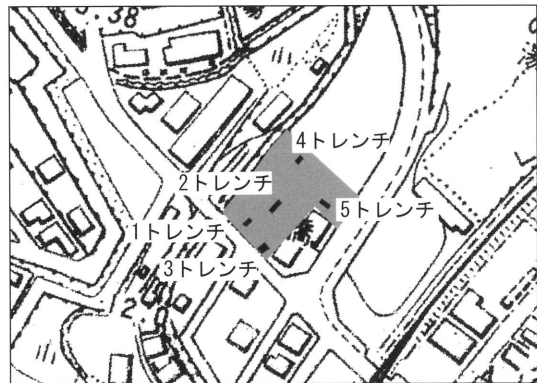
**基本層序** 現代盛土下に、1層（土師器を含む遺物包含層）、2層（瓦器を含む遺物包含層）、3層（自然堆積の地山）が堆積する。

**調査区** 1・2・4トレンチでは、現地表面から1.7～2.3mの深さまで掘削したが現代盛土内であった。3トレンチでは現地表面下1.0mで3層を検出したが、遺構、遺物は確認されなかった。5トレンチでは現地表面下1.4mで1層を確認し、直下の2層上面では遺構が確認された。2層下の3層上面では遺構は確認されなかった。

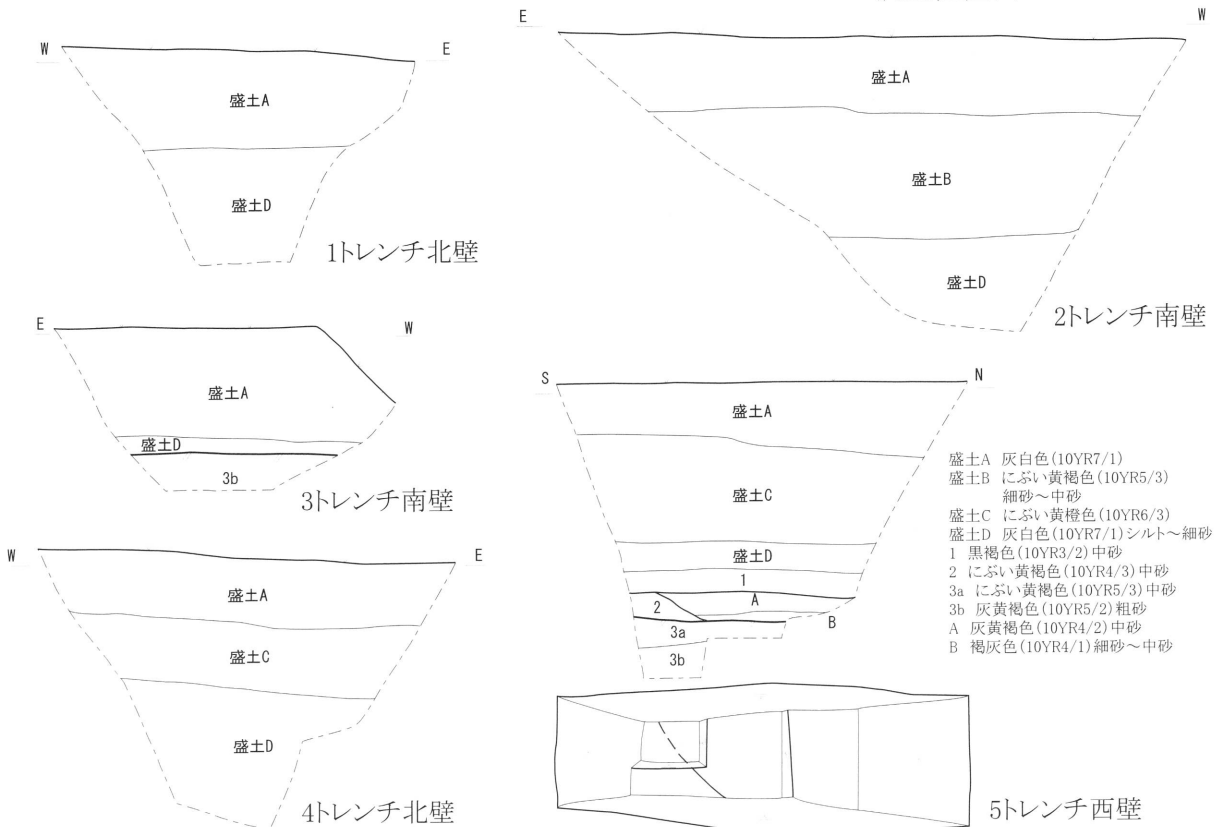
<調査の所見> 3層の検出状況より、付近の旧地形は小河川の位置する北西方向へ傾斜する谷状地形が想定される。また5トレンチでは2層上面で遺構面を形成し、帰属は中世以降と判断される。その他の地点については、掘削深度から遺構の有無は不明である。なお、調査地南東では、道路建設に伴う本発掘調査が実施され、縄文時代～中世の遺構が検出されている。調査後の措置としては工事深度が盛土内に収まるため慎重工事を指示した。



遺跡位置図



調査位置図



1～5トレンチ 調査区平面図・土層断面図(S=1/40)

### 35 西ノ岡古墳

(調査件名：06-94-28)

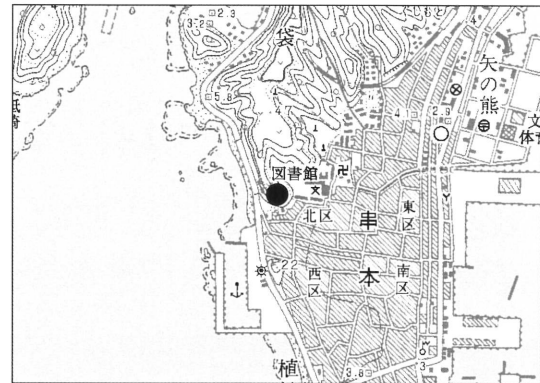
種 別：立会調査

遺 構：土坑

所在地：東牟婁郡串本町串本746、747、748

遺 物：なし

＜調査の経緯＞ 串本地区急傾斜地崩壊対策事業予定地の一部が埋蔵文化財包蔵地西ノ岡古墳に含まれたため、現地踏査を経て古墳想定地点の測量調査及び確認調査を実施した。西ノ岡古墳は町南部の丘陵南端の通称「西ノ岡」に位置する。付近では明治31年土取工事時の勾玉出土の伝承がある。現況では明確な墳丘は視認できないが、昭和59年の紀南文化財研究会による現地踏査で古墳の存在の可能性が指摘された地点は今回の調査地付近と推定された。

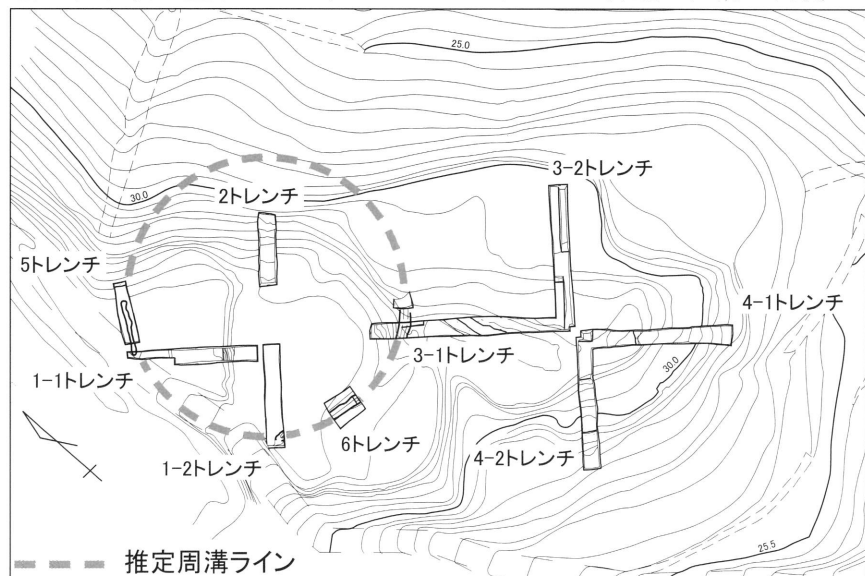


遺跡位置図

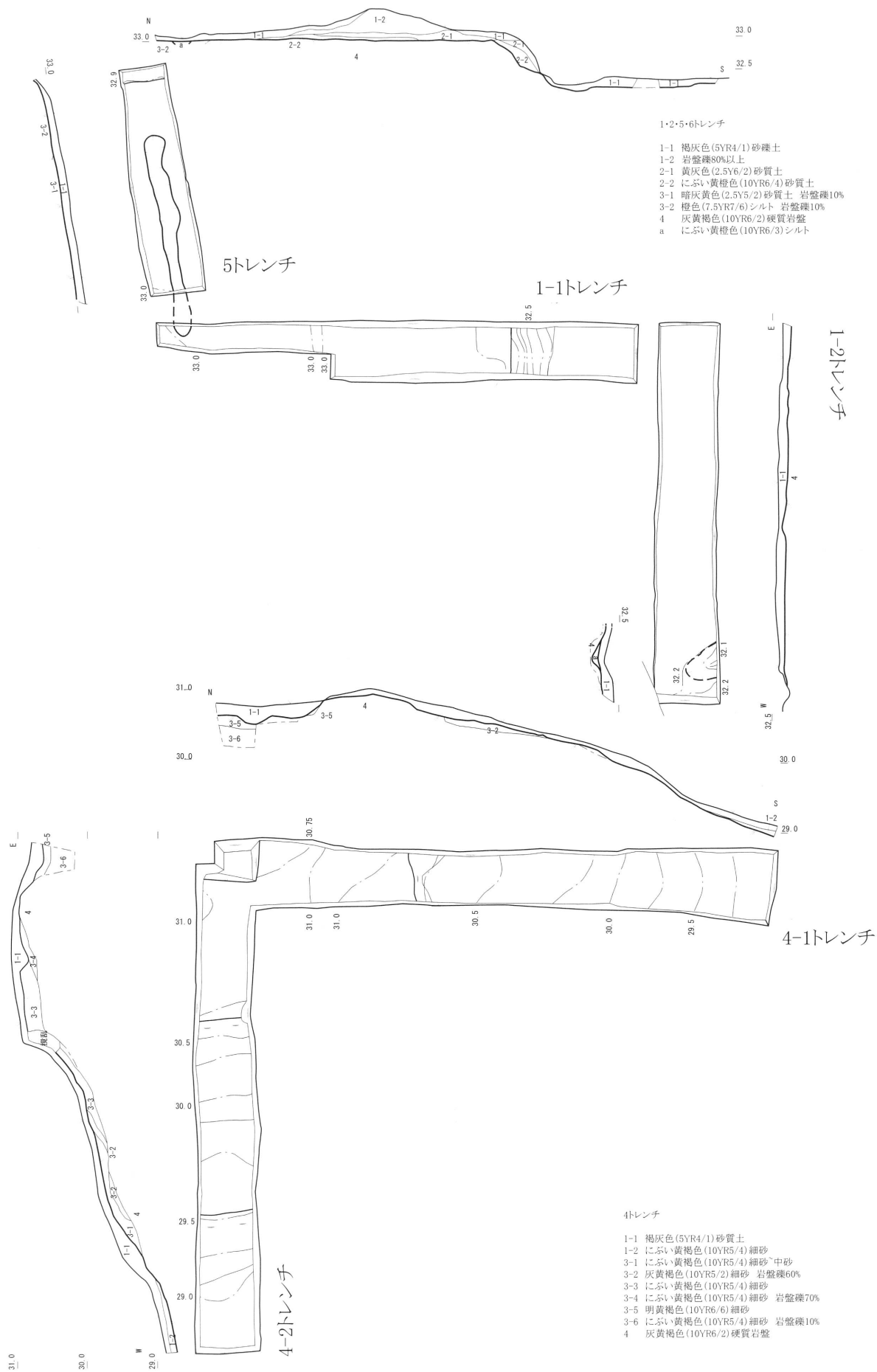
＜調査の成果＞ 周辺地形の平板測量の結果、標高29.0～33.0m付近で緩やかな平坦面に画された複数の地形の高まりを認めたため、当該地点での古墳に伴う遺構の確認を目的として調査区を設定した。調査区は丘陵尾根上を主軸ラインとして1～4トレンチを、さらに3-1トレンチほかで検出した溝状遺構の延長を確認する目的で5・6トレンチを設定した。基本土層は1層：表土および3・4層の再堆積土、2層：出土物より近世以降の堆積と考えられる旧表土、3層：地山、4層：岩盤である。

調査地付近は、各調査区ともに1・2層直下が地山または岩盤で、さらに地山・岩盤が段状に成形され地形改変が著しく、過去の畑地面確保に伴う削平と推定される。調査の結果1・3・5・6トレンチで溝状遺構を確認し、幅0.2～0.4m、深度約0.1mを測る。形態は1・3・6トレンチでは円弧状を呈する。遺物は出土していない。また3-1トレンチより東側の削平部における断面精査の結果、溝断面が確認されたことから、溝はさらに北東方向へ連続していたと推定される。また1-1、5トレンチで確認された溝は、里道や丘陵斜面成形によって削平され現状では上記の溝と連続しないが、形態・埋土が類似し、1-2・3・6トレンチの溝から復元される円弧上に位置することから本来は連続する溝であると推定される。

＜調査の所見＞ 上記より溝が円弧状を呈すること、また3-1・6トレンチ付近では溝の内側が等高線からわずかに高まりを見せる微地形から、現状は大規模な削平を受けているが、溝が本来全周していたと推定される。復元される溝の円弧の直径は約14.5mとなる。調査成果や現況は、削平を受けたために溝底部付近が部分的に残存した結果とみられる。



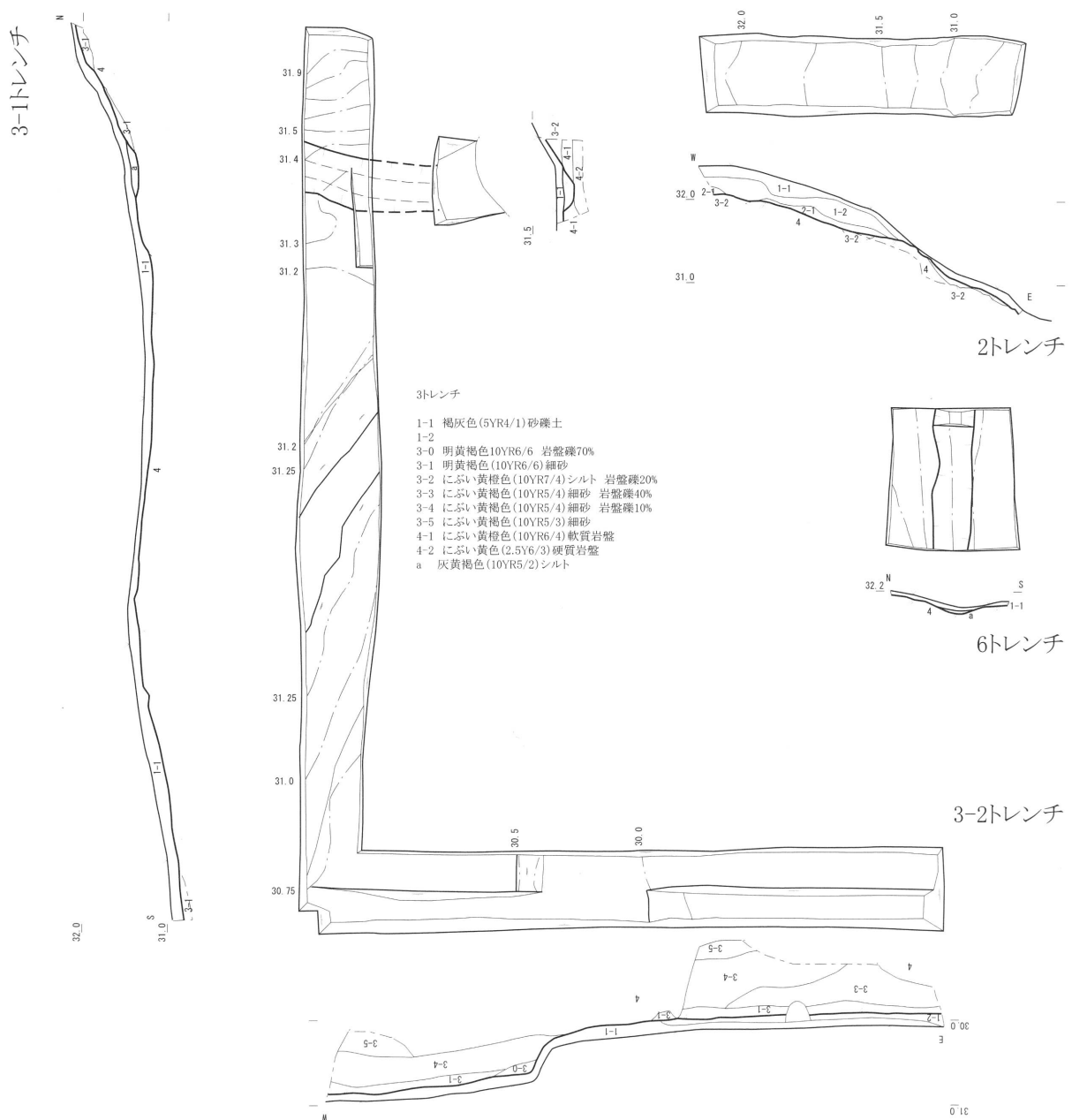
調査区配置図 (S=1/400)



1・2・4・5トレンチ 調査区平面図・調査区土層断面図(S=1/80)

溝の性格については①溝を周囲に伴う経塚などの塚状遺構、②古墳およびそれに伴う周溝、③所属時期は不明だが耕作などに関連する溝などが想定される。このうち、地形と直接的な関係性がなく円弧を描くことから③の可能性は低い。一方、①ないし②については、過去の出土品の伝承、現地踏査時の遺物採集などの西ノ岡丘陵上に古墳が存在した可能性を示す記録や、溝検出地点が周辺地形の中で尾根上平坦面に位置するという立地などの情報と、調査成果とを総合的に判断すると、①よりも②の古墳に伴うものである蓋然性が高い。

確認調査の結果、埋蔵文化財包蔵地西ノ岡古墳では、古墳と想定される遺構が確認されたため、記録保存の措置が妥当と判断された。なお、平成19年度に本発掘調査を実施している。



3・5・6トレンチ 調査区平面図・調査区土層断面図(S=1/80)

国指定史跡 高野山町石

種 別：工事立会

所在地：伊都郡九度山町慈尊院 832

(現状変更)

遺 構：なし

遺 物：なし

<調査の経緯>

慈尊院境内地内における灯籠設置工事が実施されるのに伴い、現状変更に伴う立会調査を実施した。

<調査の成果>

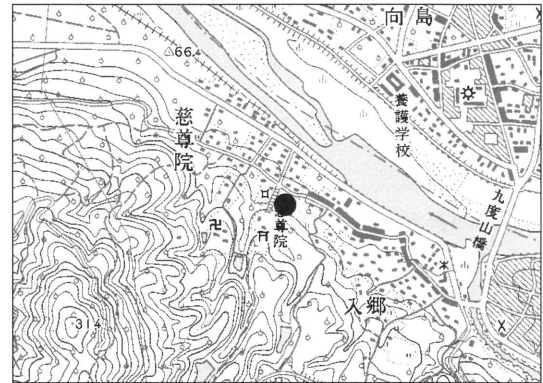
調査地点は、かつて松の木があったが枯死した部分で根が残存しており、周囲に比してやや高まりを呈している。

調査は、重機による松の根の伐根後、工事深度である現地表面から 0.5mの深さまで掘削を行った。

土層は、1層及び2層が確認された。1層は現代の盛土とみられ、かつて樹木の治療に使用されたとみられる薬剤が含まれていた。2層も近現代の瓦を包含することから、近現代の盛土と判断される。

<調査の所見>

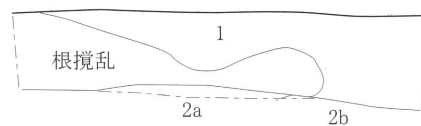
以上から、工事掘削深度は盛土内に収まると判断されたため、調査後の措置としては慎重工事を申請者に指示した。



調査位置図



遺跡位置図



- 1 10YR5/3シルト～細砂
- 2a 10YR4/1シルト 瓦片含む
- 2b 10YR5/1 シルト 瓦片含む

調査区南壁土層断面図(S=1/40)

# 報告書抄録

ふりがな	わかやまけんまいぞうぶんかざいちょうさねんぼう							
書名	和歌山県埋蔵文化財調査年報							
副書名	－平成18年度－							
編著者名	渋谷高秀・藤井幸司・萩野谷正宏・瀬谷今日子・高橋智也							
編集機関	和歌山県教育委員会							
所在地	〒640-8585 和歌山県和歌山市小松原通一丁目1番地 TEL073-441-3731							
発行年月日	平成20年3月31日							
ふりがな 所収遺跡	所在地	コード		北緯	東経	調査期間	調査面積	調査原因
		市町村	遺跡番号					
だいどうじふんぼ 大同寺墳墓	和歌山市	30201	80	34° 16′ 06″	135° 12′ 09″	2006.5.6	—	
あきづきいせき 秋月遺跡	和歌山市太田 127	30201	331	34° 13′ 40″	135° 11′ 58″	2006.8.8	4.1㎡	電気・消火配管
いわせせんづかふんぐん 岩橋千塚古墳群	和歌山市岩橋	30201	185	34° 13′ 39″	135° 13′ 46″	2007.1.18	5㎡	受水槽設置
みやまだいちはろうだいあと 深山第1砲台跡	和歌山市深山	30201	371-1	34° 17′ 46″	135° 04′ 18″	2006.5.26	7㎡	園地整備
せきといせき 関戸遺跡	和歌山市西浜 2-9-9	30201	334	34° 11′ 41″	135° 09′ 57″	2007.1.29	16㎡	運動場改修
むそたいせき 六十谷遺跡	和歌山市六十谷字有高215	30201	84	34° 15′ 42″	135° 12′ 10″	2007.3.12・13	36㎡	道路建設
こののちいせき 神野々Ⅰ遺跡	橋本市神野々	30203	55	34° 18′ 37″	135° 34′ 44″	2006.9.12・14 2007.2.21・28 2007.3.3	170.1㎡	道路改良
さとうじょうあと 佐藤城跡	紀の川市竹房	30208	打田地区 44	34° 15′ 07″	135° 22′ 40″	2007.1.9	19.5㎡	築堤
こかわでらいせき 粉河寺遺跡	紀の川市粉河寺寺川3291, 3292	30208	粉河地区 22	34° 16′ 46″	135° 24′ 12″	2006.3.30・4.6	—	砂防環境整備
なかいぶりにせき 中飯降遺跡	伊都郡かつらぎ町中飯降字大將軍前 1060-7・1061-1	30341	かつらぎ地区 14	34° 18′ 23″	135° 32′ 03″	2006.4.10	3.36㎡	個人住宅
ちやうのまち・みようじいせき 丁ノ町・妙寺遺跡	伊都郡かつらぎ町大字丁ノ町窪川 843-1	30341	かつらぎ地区 27	34° 18′ 14″	135° 31′ 00″	2006.7.10	407㎡	宅地造成
ひがししづたいせき 東浜田遺跡	伊都郡かつらぎ町東浜田字平井田 125-20	30341	かつらぎ地区 7	34° 16′ 40″	135° 28′ 36″	2006.9.25	2.5㎡	個人住宅
ひがししづたいせき 東浜田遺跡	伊都郡かつらぎ町東浜田字平井田 131-2	30341	かつらぎ地区 7	34° 16′ 42″	135° 28′ 32″	2006.11.28	277㎡	倉庫
くさやまじょうあと 草田山城跡	伊都郡かつらぎ町大字大谷 270-2	30341	かつらぎ地区 23	34° 17′ 57″	135° 29′ 38″	2007.2.8	4.2㎡	個人住宅
にしいぶりにせき 西飯降Ⅱ遺跡	伊都郡かつらぎ町大字妙寺寺大道ノ下 855-1	30341	かつらぎ地区 26	34° 18′ 10″	135° 31′ 29″	2007.1.30	4.25㎡	分譲住宅
なかいぶりにせき 中飯降遺跡	伊都郡かつらぎ町	30341	かつらぎ地区 14	34° 18′ 32″	135° 31′ 51″	2006.5.15~8.2	376.5㎡	道路建設
にしいぶりにせき 西飯降Ⅱ遺跡			かつらぎ地区 26	34° 18′ 22″	135° 31′ 46″			
ちやうのまち・みようじいせき 丁ノ町・妙寺遺跡			かつらぎ地区 27	34° 18′ 21″	135° 31′ 02″			
おおたにいせき 大谷遺跡			かつらぎ地区 15	34° 17′ 58″	135° 29′ 35″			
くさやまじょうあと 草田山城跡			かつらぎ地区 23	34° 18′ 01″	135° 29′ 39″			
にしいぶりにせき 西飯降Ⅱ遺跡	伊都郡かつらぎ町	30341	かつらぎ地区 26	34° 18′ 22″	135° 31′ 25″	2006.11.21・22	32㎡	道路建設
こんごうぶじいせき 金剛峯寺遺跡	伊都郡高野町高野山552	30344	4	34° 13′ 21″	135° 36′ 18″	2007.1.5	4.5㎡	見張所修繕
のだちくいせき 野田地区遺跡	有田川町野田	30366	吉備地区 38	34° 04′ 04″	135° 12′ 01″	2007.1.15	27㎡	道路建設
こまつばらにいせき 小松原Ⅱ遺跡	御坊市小松原43-1	30205	24	33° 54′ 23″	135° 09′ 43″	2006.8.21	4.4㎡	空調設置
ゆかわしやかたあと 湯川氏館跡			25					
ついきりいせき 津井切遺跡	御坊市湯川町吉田	30205	22	33° 54′ 25″	135° 09′ 58″	2007.1.16	3㎡	道路拡幅・修繕
かみなかのばじょういせき 上中野馬上遺跡	有田郡広川町上中野205	30362	12	34° 01′ 03″	135° 10′ 31″	2006.10.10	26.4㎡	駐車場
いばらきいせき 荊木遺跡	日高郡日高町荊木632	30382	49	33° 55′ 34″	135° 09′ 01″	2007.1.11	0.87㎡	個人住宅
さとにいせき 里Ⅱ遺跡	日高郡由良町里北垣内	30383	10	33° 57′ 41″	135° 07′ 14″	2006.7.4	7㎡	個人住宅
さとにいせき 里Ⅰ遺跡	日高郡由良町	30383	9	33° 57′ 43″	135° 07′ 08″	2007.10.31	6㎡	個人住宅
おおしげいせき 大芝遺跡	日高郡日高川町佐井字大芝666-3	30392	中津地区 17	33° 56′ 09″	135° 17′ 06″	2006.4.18	2.5㎡	個人住宅
たなべじょうかまちいせき 田辺城下町遺跡	田辺市南新町・湊	30206	田辺地区 104	33° 44′ 0″	135° 22′ 47″	2007.1.22~24	97㎡	道路改良
なわしろたにいせき 苗代谷遺跡	日高郡みなべ町西本庄字大久保・苗代谷	30391	南部川地区 33	33° 47′ 43″	135° 19′ 20″	2006.10.29	25㎡	道路建設

ふりがな 所収遺跡	所在地	コード		北緯	東経	調査期間	調査面積	調査原因
		市町村	遺跡番号					
おおつかいせき 大塚遺跡	日高郡みなべ町東吉田601他	30391	南部地区 40	33° 46' 34"	135° 19' 36"	2006.7.13・7.25	81㎡	店舗建設
おかのだんいせき 岡の段遺跡	日高郡みなべ町東吉田	30391	南部地区 47	33° 46' 25"	135° 19' 39"	2007.1.16	4㎡	道路拡幅
たちかたにいわかざいせき 立ヶ谷岩陰遺跡	西牟婁郡白浜町3153	30401	白浜地区 20	33° 40' 45"	135° 21' 38"	2006.10.6	3.5㎡	学校
おおうちたにじんあと 大内谷陣跡	西牟婁郡上富田町南紀の台10-6	30404	60	33° 41' 57"	135° 24' 27"	2006.9.27	30㎡	電話通信
たちだいらいせき 立平遺跡	西牟婁郡上富田町岩田1-2	30404	16	33° 42' 4"	135° 25' 21"	2007.3.6～9	30㎡	学校
おおみさきいせき 大水崎遺跡	東牟婁郡串本町鬮野川1141-1	30428	串本地区 10	33° 28' 40"	135° 46' 57"	2007.3.14	18.1㎡	宅地造成
にしのおかこふん 西ノ岡古墳	東牟婁郡串本町	40428	串本地区 7	33° 28' 13"	135° 46' 32"	2006.12.4～22	55.9㎡	急傾斜地崩壊対策
こうやさんちょういし 高野山町石	伊都郡九度山町慈尊院832	30343	1	34° 17' 42"	135° 32' 59"	2006.7.4	5.3㎡	灯籠設置

調査の概要

所収遺跡名	種別	主な時代	主な遺構	主な遺物	特記事項
大同寺墳墓	墳墓	奈良			
秋月遺跡	散布地	弥生～平安		土師器片	
岩橋千塚古墳群	古墳群	古墳			
深山第1砲台跡	砲台跡	明治			
関戸遺跡	散布地	弥生～室町	溝4	須恵器、土師器、瓦器、瓦	
六十谷遺跡	散布地	縄文～弥生			
神野々I遺跡	散布地	弥生～中世	ピット、土抗	弥生土器、土師器、須恵器、瓦	
佐藤城跡	城館跡	中世		石棒(部分)1	
粉河寺遺跡	寺院	奈良?～	石積遺構	土師器、瓦器、瓦、石鍋	
中飯降遺跡	散布地	弥生～中世		土師器片	
丁ノ町・妙寺遺跡	散布地	弥生～中世		土師器	
東洪田遺跡	散布地	縄文～中世			
東洪田遺跡	散布地	縄文～中世	ピット	土師器片、縄文土器片	
草田山城跡	城館跡	中世			
西飯降II遺跡	散布地	縄文～古代		土師器片	
中飯降遺跡	散布地	弥生～中世			
西飯降II遺跡	散布地	縄文～古代		縄文土器、弥生土器、土師器、 須恵器、瓦器	
丁ノ町・妙寺遺跡	散布地	弥生～中世	ピット、土抗、溝		
大谷遺跡	散布地	縄文、中世			
草田山城跡	城館跡	中世			
西飯降II遺跡	散布地	縄文～古代	ピット、土抗	土師器	
金剛峯寺遺跡	寺院跡	平安～			
野田地区遺跡	寺院跡ほか	先土器～中世	溝、土抗	弥生土器、土師器、瓦器	
小松原II遺跡	集落	弥生～中世			
湯川氏館跡	散布地 城館	弥生～中世			
津井切遺跡	散布地	弥生～中世		陶器片	
上中野馬上遺跡	散布地	平安		須恵器片	
荊木遺跡	散布地	弥生			
里II遺跡	散布地	縄文～古墳		土師器片・須恵器片	
里I遺跡	散布地	弥生			
大芝遺跡	散布地	縄文			
田辺城下町遺跡	散布地	江戸	柱穴、土抗、溝	弥生土器、瓦器、土師器、陶磁器	
苗代谷遺跡	散布地	弥生		弥生土器(甕)1	
大塚遺跡	散布地	縄文～鎌倉		土師器・須恵器片	
岡の段遺跡	散布地	縄文			
立ヶ谷岩陰遺跡	岩陰	古墳			
大内谷陣跡	陣跡	中世			
立平遺跡	散布地	古墳			
大水崎遺跡	散布地	縄文～古墳	土抗	土師器・瓦器片	
西ノ岡古墳	古墳	古墳			
高野山町石	史跡				



和歌山県埋蔵文化財調査年報  
—平成18年度—

発行日 平成20年3月31日

編集・発行 和歌山県教育委員会  
和歌山市小松原通一丁目1番地

印刷 株式会社 山添印刷店