

和歌山県埋蔵文化財調査年報

—平成 26 年度—

2016. 3

和歌山県教育委員会

例 言

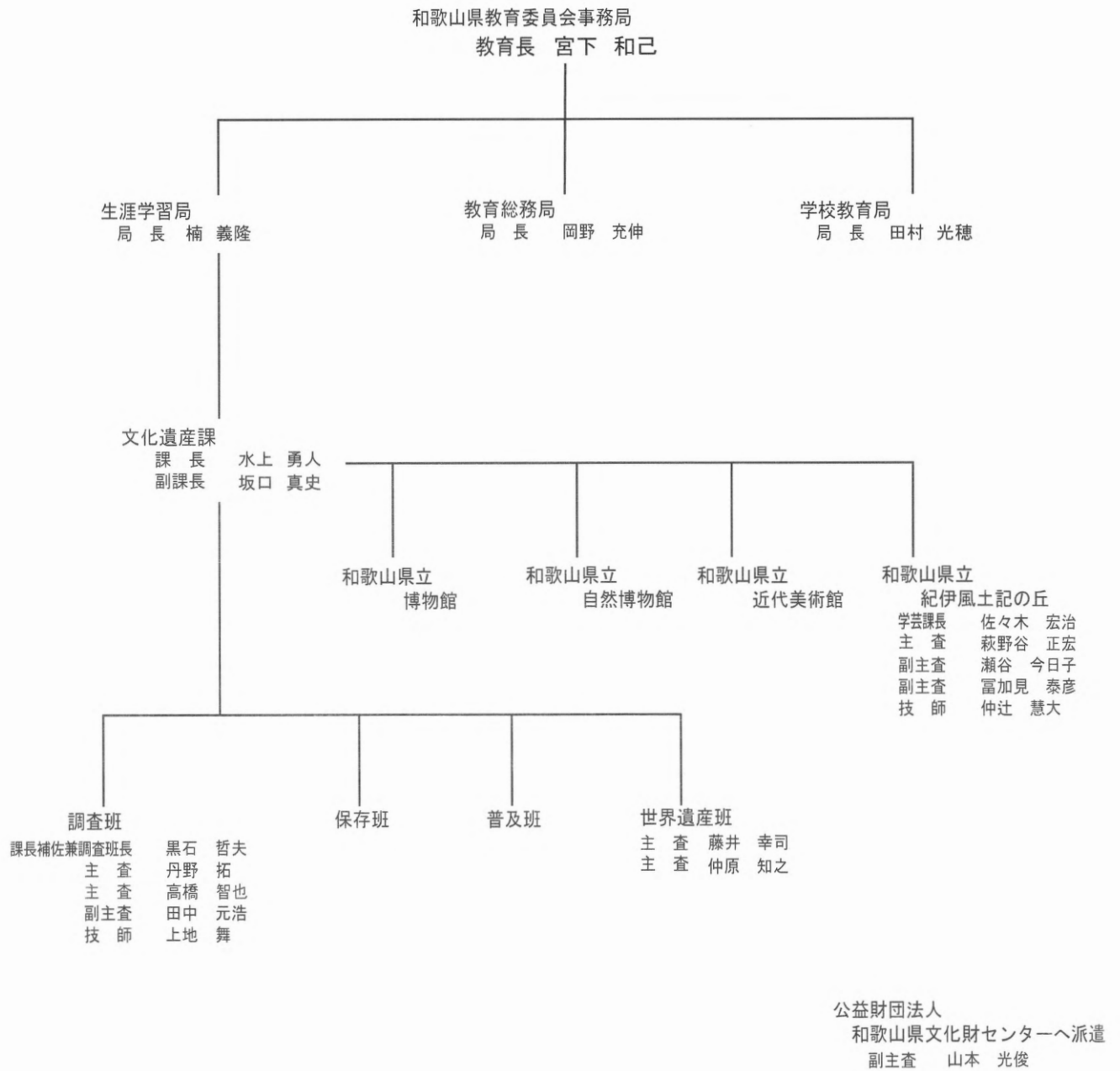
- 1 本書は、平成 26 年度に文化庁の国宝重要文化財等保存整備費補助金を得て和歌山県教育委員会が実施した工事立会、分布調査、試掘調査、確認調査、本発掘調査の成果報告である。
そのほか、平成 27 年度の和歌山県埋蔵文化財関係組織図、周知の埋蔵文化財包蔵地の認定及び範囲変更、平成 26 年度の国及び県指定文化財（記念物）現状変更許可一覧、文化財保護法第 92 条、第 93 条、第 94 条、第 99 条、第 102 条に基づく届出、通知、報告一覧及び和歌山県教育委員会、市町村教育委員会関係及び公益財団法人和歌山県文化財センターの調査一覧についても掲載した。
- 2 周知の埋蔵文化財包蔵地の認定・範囲変更については、平成 27 年 1 月 1 日から平成 27 年 12 月 31 日までに、変更があったものを掲載した。
- 3 本書に掲載した地図は、特に断りがない限り、遺跡位置図の縮尺は 25,000 分の 1、調査位置図の縮尺が 2,500 分の 1 で、上方が座標北である。
- 4 本文中で使用した土色は、農林水産省農林水産技術会議事務局監修・財団法人日本色彩研究所色票監修『新版標準土色帖』によるものである。
- 5 「市町村教育委員会による埋蔵文化財調査一覧」の作成にあたっては、和歌山市・海南市・岩出市・紀の川市・橋本市・かつらぎ町・高野町・有田市・有田川町・御坊市・田辺市・白浜町・新宮市の各教育委員会の協力を得た。
- 6 本書の編集は、和歌山県教育庁生涯学習局文化遺産課調査班が行い、執筆は各担当者が行った。
- 7 本書で使用した図面類の原図及び掲載を省略した原図・写真等の記録類は、和歌山県教育委員会で保管しているので、閲覧可能である。

目 次

平成 27 年度 関係資料	1
和歌山県埋蔵文化財関係組織図（平成 27 年度）	2
周知の埋蔵文化財包蔵地の認定・範囲変更	3
平成 26 年度 和歌山県内記念物・埋蔵文化財関係届出等資料	6
国指定記念物現状変更許可（文化財保護法第 125 条・第 168 条・権限委譲）一覧	7
県指定記念物現状変更許可一覧	10
埋蔵文化財届出等件数・県内市町村埋蔵文化財届出等件数一覧	11
埋蔵文化財発掘の届出・通知（文化財保護法第 93 条・第 94 条）一覧	12
埋蔵文化財発掘調査の届出・報告（文化財保護法第 92 条・第 99 条）一覧	26
出土文化財認定通知（文化財保護法第 102 条）一覧	29
平成 26 年度 和歌山県内における埋蔵文化財の調査成果	31
市町村教育委員会による埋蔵文化財調査一覧	32
公益財団法人和歌山県文化財センターによる調査一覧	40
和歌山県教育委員会による調査一覧	41
1 国指定史跡 金剛峯寺境内	43
2 金剛峯寺遺跡	43
3 金剛峯寺遺跡	43
4 金剛峯寺遺跡（蓮花院）	44
5 県指定史跡 真田屋敷跡	51
6 萩原Ⅱ遺跡	52
7 窪・萩原遺跡	52
8 最上廃寺・最上遺跡	53
9 国指定史跡 根来寺境内	57
10 根来寺遺跡	58
11 川辺遺跡	59
12 西田井遺跡	63
13 府中Ⅳ遺跡	67
14 和歌山城跡	72
15 特別史跡岩橋千塚古墳群 大谷山 22 号墳	73
16 花山古墳群	76
17 寺内古墳群・相方遺跡	76
18 若宮池遺跡	83
19 竜部池遺跡	85
20 下佐々Ⅰ遺跡	87
21 別所遺跡	88
22 萩原Ⅱ遺跡	88
23 鳥巢脇遺跡	88
24 国指定史跡 道成寺境内	89
25 若野遺跡	90
26 小熊遺跡	91
27 鬮鶏神社遺跡	92
28 矢田ヶ谷遺跡	94
29 県指定史跡 一瀬王子跡	95
30 上ミ山古墳	96
31 立野遺跡	98
32 土居屋敷跡	101
報告書抄録	102

平成 27 年度 関係資料

和歌山県埋蔵文化財関係組織図（平成27年度）



周知の埋蔵文化財包蔵地の認定・範囲変更

平成27年1月1日から平成27年12月31日までに包蔵地の認定・範囲変更・名称変更等を行った遺跡は、表に示す15遺跡である。

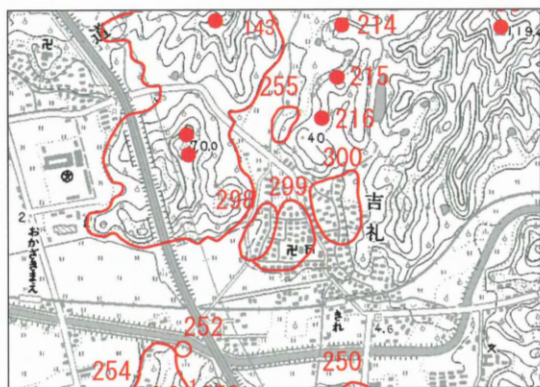
以下の地図では包蔵地範囲を赤線で示している。



和歌山市
371-2 深山第2砲台跡



和歌山市
327 太田・黒田遺跡
406 友田町遺跡



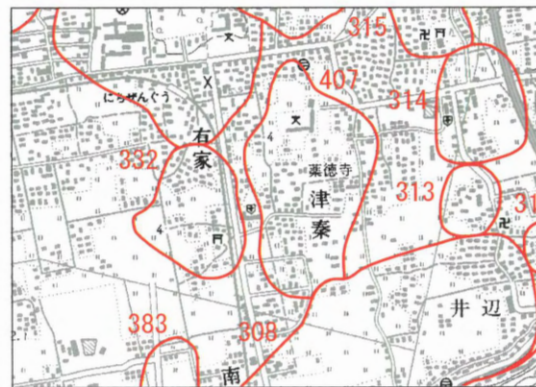
和歌山市
298 吉礼貝塚 299西吉礼遺跡
300 東吉礼遺跡



和歌山市
318 鳴神V遺跡 331 秋月遺跡
332 津秦遺跡 407 津秦II遺跡



和歌山市
187 寺内古墳群 440 相方遺跡



和歌山市
407 津秦II遺跡

周知の埋蔵文化財包蔵地認定・範囲変更一覧

市町村名 (地区名)	遺跡番号	地図	遺跡名	いせき めい	所在地	種別	時代	立地	遺跡概況	変更 認定日	備考
和歌山市	371	4図	深山要塞跡	みやまようさい あと	深山	要塞跡	明治	山頂		平成27年 1月26日	範囲修正
	371-2	4図	深山第2砲 台跡	みやまだいに ほうだいあと	深山	要塞跡	明治	山頂			範囲修正
	327	10図	太田・黒田 遺跡	おおたくろだ いせき	太田・ 黒田	集落跡	弥生～奈良	沖積地	竪穴住居、弥生土器(甗、 壺、器台、高坏、鉢等多量)、 石器(鏃、庖丁、錐、斧等)、 袈裟襷文銅鐸	平成27年 5月29日	範囲変更
	406	10図	友田町遺跡	ともだちちょう いせき	友田町	集落 跡?	弥生～平安	沖積地	溝、須恵器、土師器、黒色土 器		範囲変更
	298	10図	吉礼貝塚	きれいかいづか	吉礼	貝塚	縄文	丘陵麓	貝類(蛤、かき、はい貝等)、 縄文土器、土製耳飾、石器 (匙、鏃、錐、斧)、獣骨	平成27年 5月29日	範囲変更
	299	10図	西吉礼遺跡	にしきれい せき	吉礼	散布地	弥生	丘陵端	弥生土器(壺、甗、高坏)		範囲変更
	300	10図	東吉礼遺跡	ひがしきれい せき	吉礼	散布地	弥生	丘陵端	弥生土器(壺、甗、高坏)		範囲変更
	318	10図	鳴神V遺跡	なるかみごい せき	鳴神	散布地	弥生～平安	平地	方形周溝墓、竪穴住居 (方)、掘立柱建物、水田状 遺構、土師器、須恵器、黒色 土器、瓦器、陶磁器、耳環、 硯、滑石製模造品(勾玉、白 玉)	平成27年 7月17日	範囲変更
	331	10図	秋月遺跡	あきづきい せき	秋月	散布地	弥生～奈良	沖積地	前方後円形周溝墓、方形周 溝墓、弥生土器、土師器、須 恵器		範囲変更
	332	10図	津秦遺跡	つはだいせき	津秦	散布地	弥生	沖積地	弥生土器、サヌカイト		範囲変更
	407	10図	津秦II遺跡	つはだにい せき	津秦	散布地	古墳～奈良	沖積地	土師器、須恵器		範囲変更
	187	10図	寺内古墳群	てらうちこふん ぐん	寺内・ 森小手 穂・吉 礼・西	古墳群	古墳～奈良	山腹	円墳33基からなる	平成27年 7月23日	範囲変 更・範囲 修正
	440	10図	相方遺跡	そうかたいせき	森小手 穂	散布地	古墳～中世	丘陵裾	土師器、須恵器、製塩土器、 黒色土器、瓦器		新規認定
	407	10図	津秦II遺跡	つはだにい せき	鳴神・ 秋月・ 井辺・ 津秦	集落跡	弥生～鎌倉	沖積地	水田、溝、土坑	平成27年 8月20日	範囲・内 容変更
441	5図	橘谷IV遺跡	たちばなだに よんいせき	府中・ 弘西	集落跡	弥生	丘陵	縦穴建物、壕、弥生土器、銅 鏃	平成27年 8月20日	新規認定	
紀の川市	32	7図	東田中神社 遺跡	ひがしたなか じんじやいせき	打田	散布地	弥生～中世	河岸 段丘		平成27年 4月1日	範囲変更 等
新宮市	43	51図	新宮城下町 遺跡	しんぐうじょうか まちいせき	新宮	散布地	中世～近世	沖積地	侍屋敷跡、道路跡	平成27年 10月13日	新規認定

平成 26 年度

和歌山県内記念物・埋蔵文化財関係届出等資料

国指定記念物現状変更許可（文化財保護法第125条関係）一覧 進達 1

No.	文書番号 日付	記念物名	申請理由 申請日	場所 所有者など	申請者	備考
1	文第88号 平成26年4月15日	史跡 和歌山城跡	発掘調査 平成26年4月8日	和歌山市一番丁3番地	和歌山市長	
2	文第88号の(2) 平成26年5月9日	天然記念物 オオウナギ生息地	雑草除去 平成26年4月28日	西牟婁郡上富田町岩田地内 国土交通省	和歌山県知事	
3	文第88号の(3) 平成26年5月19日	名勝 琴ノ浦温山荘園	植栽及び登山道の整備 平成26年4月25日	海南市船尾370番 (公財)琴ノ浦温山荘園	(公財)琴ノ浦温山荘園 理事長	計画変更(H26.11.12)
4	文第88号の(4) 平成26年5月29日	史跡 丹生都比売神社境内	鳥居建替え 平成26年5月12日	伊都郡かつらぎ町上天野230番地 宗教法人生生都比売神社	宗教法人生生都比売神社 代表役員	かつらぎ町教育委員会 立会
5	文第88号の(5) 平成26年5月29日	史跡 熊野三山	職員宿舍増築 平成26年5月23日	新宮市新宮1番地6 宗教法人生生都比売神社	宗教法人生生都比売神社 代表役員	新宮市教育委員会立会
6	文第88号の(6) 平成26年6月19日	天然記念物 オカヤドカリ	捕獲及び飼育展示 平成26年6月6日	白浜町瀬戸地内	京都大学フィールド科学教育研 究センター瀬戸臨界実験所長	
7	文第88号の(7) 平成26年6月13日	名勝 和歌の浦	避難路整備 平成26年6月12日	和歌山市和歌浦中3丁目1067番地 財務省	和歌山県知事	
8	文第88号の(8) 平成26年6月20日	史跡 金剛峯寺境内	間伐及び作業道設置 平成26年6月5日	伊都郡高野町高野山23番地 宗教法人生生都比売神社	高野山寺領森林組合 代表理事組合長	高野町教育委員会立会
9	文第88号の(9) 平成26年6月24日	史跡 金剛峯寺境内	説明看板設置 平成26年6月18日	伊都郡高野町高野山47番地 宗教法人生生都比売神社	宗教法人生生都比売神社 代表役員	高野町教育委員会立会
10	文第88号の(10) 平成26年6月26日	史跡 金剛峯寺境内	池浚渫及び架橋工事 平成26年6月24日	伊都郡高野町高野山152番地 宗教法人生生都比売神社	宗教法人生生都比売神社 代表役員	高野町教育委員会立会
11	文第88号の(11) 平成26年6月26日	史跡 熊野三山	社殿修理 平成26年6月19日	田辺市中辺路町野中590番2 近野振興会	田辺市長	田辺市教育委員会立会
12	文第88号の(12) 平成26年6月27日	史跡 丹生都比売神社境内	祝詞殿改築 平成26年6月20日	伊都郡かつらぎ町上天野230番地 宗教法人生生都比売神社	宗教法人生生都比売神社 代表役員	かつらぎ町教育委員会 立会
13	文第88号の(13) 平成26年6月27日	史跡 熊野三山	防災設備工事 平成26年6月25日	新宮市新宮1番地6 宗教法人生生都比売神社	宗教法人生生都比売神社 代表役員	新宮市教育委員会立会 計画変更(H26.9.12)
14	文第88号の(14) 平成26年6月9日	天然記念物 オオウナギ生息地	宅地造成 平成26年7月1日	西牟婁郡上富田町生馬地先 国土交通省	上富田町長	
15	文第88号の(15) 平成26年7月9日	史跡 金剛峯寺境内	墓所設置 平成26年5月20日	伊都郡高野町高野山553番地 宗教法人生生都比売神社	宗教法人生生都比売神社 代表役員	高野町教育委員会立会
16	文第88号の(16) 平成26年10月18日	史跡 和歌山城跡	建物耐震改修及び撤去工 事 平成26年7月8日	和歌山市一番丁3番地 和歌山市	和歌山市長	和歌山市教育委員会 立会
17	文第88号の(17) 平成26年8月5日	史跡 金剛峯寺境内	墓所設置 平成26年7月29日	伊都郡高野町高野山548番地 宗教法人生生都比売神社	宗教法人生生都比売神社 代表役員	高野町教育委員会 立会
18	文第88号の(18) 平成26年8月7日	特別史跡 岩橋千塚古墳群	古墳修景工事 平成26年7月31日	和歌山市岩橋地内 和歌山市	和歌山県立紀伊風土記の丘館 長	和歌山市教育委員会 立会
19	文第88号の(19) 平成26年8月19日	史跡 高野山町石	庫裏改修 平成26年7月31日	伊都郡九度山町慈尊院 宗教法人生生都比売神社	宗教法人生生都比売神社 代表役員	九度山町教育委員会 立会
20	文第88号の(20) 平成26年8月20日	史跡 高野山町石	玉垣改修 平成26年8月5日	伊都郡九度山町慈尊院832番地 宗教法人生生都比売神社	宗教法人生生都比売神社 代表役員	九度山町教育委員会 立会
21	文第88号の(21) 平成26年8月20日	名勝・天然記念物 橋杭岩	岩石採取 平成26年8月13日	東牟婁郡串本町鵜野川 鵜野川保郷会	独立行政法人産業技術総合研 究所理事	串本町教育委員会立会
22	文第88号の(22) 平成26年8月25日	名勝 那智大滝	写真館設置 平成26年8月18日	東牟婁郡那智勝浦町那智山地内 宗教法人生生都比売神社	横濱写真館代表	
23	文第88号の(23) 平成26年9月12日	天然記念物 オオウナギ生息地	アユ産卵場所整備及び一 時捕獲等 平成26年8月12日	西牟婁郡白浜町十九洲地内(富田 川沿い) 国土交通省	富田川漁業協同組合 代表理事組合長	
24	文第88号の(24) 平成26年9月8日	史跡 旧名手宿本陣	確認調査 平成26年8月29日	紀の川市名手市場641番地 紀の川市	紀の川市長	
25	文第88号の(25) 平成26年9月10日	史跡 金剛峯寺境内	説明看板等設置 平成26年8月28日	伊都郡高野町高野山152番地 宗教法人生生都比売神社	宗教法人生生都比売神社 代表役員	高野町教育委員会立会
26	文第88号の(26) 平成26年9月19日	史跡 金剛峯寺境内	スロープ設置 平成26年9月19日	伊都郡高野町高野山132番地 宗教法人生生都比売神社	宗教法人生生都比売神社 代表役員	高野町教育委員会立会
27	文第88号の(27) 平成26年9月19日	名勝 那智大滝	祭器庫改修等 平成26年9月19日	東牟婁郡那智勝浦町那智山字飛瀧 2,2-1内 宗教法人生生都比売神社	宗教法人生生都比売神社 代表役員	
28	文第88号の(28) 平成26年9月24日	史跡 熊野三山	電灯設置 平成26年9月10日	新宮市相筋2丁目226番地 宗教法人生生都比売神社	三本杉町会長	新宮市教育委員会立会
29	文第88号の(29) 平成26年9月24日	史跡 根来寺境内	菩提院境内改修 平成26年9月18日	岩出氏根来2206-1 宗教法人生生都比売神社 宗教法人生生都比売神社 代表役員	宗教法人生生都比売神社 代表役員	岩出市教育委員会立会
30	文第88号の(30) 平成26年9月24日	史跡 根来寺境内	植樹及び受付建物新築等 平成26年9月18日	岩出氏根来2300-1、2284-11、2287 宗教法人生生都比売神社 宗教法人生生都比売神社 代表役員	宗教法人生生都比売神社 代表役員	岩出市教育委員会立会
31	文第88号の(31) 平成26年10月14日	天然記念物 オオウナギ生息地	橋梁復旧 平成26年10月2日	田辺市鮎川788-4番地地先(富田 川) 国土交通省	田辺市長	
32	文第88号の(32) 平成26年10月17日	史跡 熊野参詣道	通用門改築 平成26年10月7日	田辺市本宮町大居2447番地 田辺市	田辺市長	田辺市教育委員会立会
33	文第88号の(33) 平成26年10月22日	史跡 金剛峯寺境内	電柱移設 平成26年10月10日	伊都郡高野町高野山南谷347番地 他 宗教法人生生都比売神社	関西電力株式会社和歌山営業 所長	高野町教育委員会立会
34	文第88号の(34) 平成26年10月22日	名勝 養翠園	庭園整備(斜面復旧等) 平成26年10月10日	和歌山市西濱1164番地 株式会社養翠園	株式会社養翠園代表取締役	
35	文第88号の(35) 平成26年10月22日	天然記念物 神島	鳥居設置 平成26年10月1日	田辺市新庄町3972番地 田辺市	神島社殿鳥居修復委員会 会長	
36	文第88号の(36) 平成26年10月28日	史跡 丹生都比売神社境内	防災施設等設置 平成26年10月14日	伊都郡かつらぎ町上天野230番地 宗教法人生生都比売神社	宗教法人生生都比売神社 代表役員	かつらぎ町教育委員会 立会
37	文第88号の(37) 平成26年10月29日	史跡 和歌山城	配水管改修 平成26年8月12日	和歌山市一番丁3番地 和歌山市	和歌山市長	和歌山市教育委員会 立会

国指定記念物現状変更許可(文化財保護法第125条関係)一覧 進達 2

No.	文書番号 日付	記念物名	申請理由 申請日	場所 所有者など	申請者	備考
38	文第88号の(38) 平成26年11月25日	天然記念物 オオウナギ生息地	堰復旧 平成26年11月18日	西牟婁郡白浜町十九洲地内(富田川沿い) 国土交通省	白浜町長	
39	文第88号の(39) 平成26年11月25日	特別史跡 岩橋千塚古墳群	発掘調査 平成26年11月11日	和歌山市岩橋地内 和歌山県	和歌山県知事	
40	文第88号の(40) 平成26年11月27日	史跡 高野山町石	庫裏改修 平成26年11月17日	伊都郡九度山町大字慈尊院749番地 宗教法人勝利寺	九度山町長	九度山町教育委員会 立会
41	文第88号の(41) 平成26年12月5日	特別史跡 岩橋千塚古墳群	古墳復元整備 平成26年11月18日	和歌山市岩橋地内 和歌山県	和歌山県立紀伊風土記の丘館 長	和歌山県教育委員会 立会
42	文第88号の(42) 平成26年12月5日	天然記念物 オオウナギ生息地	道路設置及び排水路整備 平成26年12月3日	西牟婁郡上富田町生馬両新田815番地1地先富田川河川区域内(堤防敷き法面) 国土交通省	上富田町長	
43	文第88号の(43) 平成26年12月16日	史跡 道成寺境内	職員宿舍建築 平成26年12月3日	日高郡日高川町大字鐘巻1738番地 宗教法人道成寺	宗教法人道成寺 代表役員	和歌山県教育委員会 立会
44	文第88号の(44) 平成26年12月16日	天然記念物 白浜の泥岩岩脈	建物撤去 平成26年12月9日	西牟婁郡白浜町字海山3203-1,3203-2,3203-3、字古ヶ浦3204-7 医療法人宝山会	医療法人宝山会理事長	
45	文第88号の(45) 平成26年12月17日	特別史跡 岩橋千塚古墳群	古墳修景工事 平成26年12月2日	和歌山市岩橋1835-1 和歌山県	和歌山県立紀伊風土記の丘館 長	和歌山県教育委員会 立会
46	文第88号の(46) 平成26年12月17日	天然記念物 オオウナギ生息地	堆積土砂除去 平成26年12月9日	西牟婁郡白浜町中、十九洲地内 国、(管)白浜町	和歌山県知事	
47	文第88号の(47) 平成26年12月17日	史跡 大谷古墳	園路改修 平成26年12月16日	和歌山市大谷815番地の1ほか 和歌山市	和歌山市長	和歌山市教育委員会 立会
48	文第88号の(48) 平成27年1月22日	史跡 熊野参詣道	参詣道修理 平成27年1月8日	西牟婁郡白浜町富田栗山1238-2番地先から1242番地先(里道) 白浜町	白浜町長	白浜町教育委員会立会
49	文第88号の(49) 平成27年1月22日	史跡 高野山町石	説明板改修 平成27年1月16日	伊都郡九度山町大字慈尊院832番地、835番地 宗教法人慈尊院 宗教法人丹生官省符神社	九度山町長	和歌山県教育委員会 立会
50	文第88号の(50) 平成27年1月22日	天然記念物 オオウナギ生息地	護岸復旧 平成27年1月13日	西牟婁郡上富田町岩田地内 国	和歌山県知事	
51	文第88号の(51) 平成27年2月10日	名勝 和歌の浦	植樹 平成27年1月21日	和歌山市和歌浦中三丁目4-26、3-4-25 和歌山県他	玉津島保存会長	
52	文第88号の(52) 平成27年2月10日	史跡 高野山町石	植樹 平成27年1月30日	伊都郡九度山町慈尊院749番地 宗教法人勝利寺、九度山町	慈尊院区区长	九度山町教育委員会 立会
53	文第88号の(53) 平成27年2月17日	名勝 那智大滝	法面修復 平成27年2月16日	東牟婁郡那智勝浦町那智山字飛瀧2 宗教法人熊野那智大社	宗教法人熊野那智大社 代表役員	
54	文第88号の(54) 平成27年2月20日	史跡 金剛峯寺境内	参詣道修理 平成27年1月27日	伊都郡高野町高野山132番地 宗教法人金剛峯寺	宗教法人金剛峯寺代表役員	高野町教育委員会立会
55	文第88号の(55) 平成27年3月20日	史跡 金剛峯寺境内	植樹及び説明板設置 平成27年3月12日	伊都郡高野町高野山551番地 宗教法人金剛峯寺	宗教法人金剛峯寺代表役員	高野町教育委員会立会
56	文第88号の(56) 平成27年3月18日	名勝 和歌の浦	鳥居設置等 平成27年3月9日	和歌山市和歌浦西二丁目1302番地 和歌山県他	宗教法人東照宮代表役員	和歌山市教育委員会 立会
57	文第88号の(57) 平成27年3月25日	天然記念物 オオウナギ生息地	護岸復旧 平成27年3月17日	田辺市鮎川地内 国	和歌山県知事	
58	文第88号の(58) 平成27年3月30日	史跡 丹生都比売神社境内	簡易舗装 平成27年3月11日	伊都郡かつらぎ町上天野230番地 宗教法人丹生都比売神社	宗教法人丹生都比売神社 代表役員	かつらぎ町育委員会 立会

国指定記念物現状変更許可(文化財保護法第168条関係)一覧 進達

No.	文書番号 日付	記念物名	申請理由 申請日	場所 所有者など	申請者	備考
1	文第458号 平成26年10月17日	史跡 熊野参詣道(中辺路)	路面整備 平成26年9月29日	田辺市中辺路町福定2548・2549番地 田辺市	和歌山森林管理署長	
2	文第458号の(2) 平成27年3月9日	史跡 熊野三山	落石防護網設置及び歩道整備 平成27年2月26日	新宮市権現山国有林102林斑い小班 農林水産省	和歌山森林管理署長	

国指定記念物現状変更許可一覧（権限委譲）

No.	文書番号 日付	記念物名	申請理由 申請日	場所 所有者など	申請者	権限委任	指示内容	許可権者
1	文第20号 平成26年4月1日	天然記念物 ヤマネ	生息状況調査 平成26年3月26日	和歌山県全域 なし	個人	ト 生息状況調査・標 識装着	慎重に実施する よう指示	和歌山県 教育委員会
2	文第20号の(2) 平成26年4月4日	天然記念物 イジマムシクイ	生息状況調査 平成26年3月25日	東牟婁郡串本町地内 なし	(公財)山階鳥類研究所 理事長	ト 生息状況調査・標 識装着	慎重に実施するよ う指示	和歌山県 教育委員会
3	文第20号の(3) 平成26年4月4日	天然記念物 イジマムシクイ	生息状況調査 平成26年3月25日	日高郡日高町地内 なし	(公財)山階鳥類研究所 理事長	ト 生息状況調査・標 識装着	慎重に実施するよ う指示	和歌山県 教育委員会
4	和教文第106号 平成26年4月30日	名勝 和歌の浦	樹木伐採 平成26年4月15日	和歌山市和歌浦中三丁目4-26 国・和歌山県・和歌山市他	玉津島神社宮司	ヘ 木竹の伐採	慎重に実施する よう指示	和歌山市 教育委員会
5	文第20号の(4) 平成26年5月21日	史跡 高野山町石	木竹の伐採 平成26年5月20日	伊都郡九度山町慈尊院749 宗教法人勝利寺	慈尊院区区长	ヘ 木竹の伐採	慎重に実施する よう指示	和歌山県 教育委員会
6	和教文第249号 平成27年6月23日	名勝 和歌の浦	可動式小規模浄化装置・ 小型温湿度測定器仮設 平成26年6月5日	和歌山市和歌浦中三丁目 10-62 国・和歌山県・和歌山市他	個人	二 管理に必要な施 設の改修	慎重に実施する よう指示	和歌山市 教育委員会
7	和教文第254号 平成26年6月24日	史跡 和歌山城	ハンドボール・地中電線 路設置の継続 平成26年6月3日	和歌山市一番町3番地 和歌山市	関西電力株式会社	ハ 工作物の設置	慎重に実施する よう指示	和歌山市 教育委員会
8	田教文第107号の2 平成26年6月24日	史跡 熊野三山	野外舞台・イントレ等の設 置 平成26年6月15日	田辺市本宮町本宮字高倉地 宗教法人熊野本宮大社	八咫の火祭り実行委員会	ハ 工作物の設置	慎重に実施する よう指示	田辺市 教育委員会
9	文第20号の(5) 平成26年8月22日	史跡 金剛峯寺境内	仮設足場の設置 平成26年8月7日	伊都郡高野町高野山241番地 宗教法人金剛峯寺	宗教法人金剛峯寺 代表役員	ハ 工作物の設置	慎重に実施する よう指示	和歌山県 教育委員会
10	文第20号の(6) 平成26年8月28日	史跡 金剛峯寺境内	石灯籠の設置 平成26年5月19日	伊都郡高野町高野山548番地 宗教法人金剛峯寺	宗教法人持明院 代表役員	ハ 工作物の設置	慎重に実施する よう指示	和歌山県 教育委員会
11	指令新教文第1号 平成26年9月18日	史跡 熊野三山	コンテナ設置 平成26年9月17日	新宮市相筋2丁目226番地 宗教法人熊野連玉大社	三本杉町内会長	イ 小規模建築物の 設置	新宮市教育委員 会立会	新宮市 教育委員会
12	田教文第234号の2 平成26年10月9日	史跡 熊野三山	仮設ステージ・テント・イス 設置 平成26年10月7日	田辺市本宮町本宮字高倉地 宗教法人熊野本宮大社	和歌山デスティネーショ ンキャンペーン推進協議 会会長	ハ 工作物の設置	慎重に実施する よう指示	田辺市 教育委員会
13	指令新教文第3号 平成26年9月20日	史跡 熊野三山	天然記念物熊野連玉大 社ナギの追肥 平成26年9月20日	新宮市新宮1番地6 宗教法人熊野連玉大社	宗教法人熊野連玉大社 代表役員	ホ 埋設管の改修	新宮市教育委員 会立会	新宮市 教育委員会
14	文第20号の(7) 平成26年10月23日	名勝 那智大滝	仮舞台等設置 平成26年10月14日	伊都郡高野町高野山553番 地 宗教法人金剛峯寺	和歌山デスティネーショ ンキャンペーン推進協議 会会長	ハ 工作物の設置	慎重に実施する よう指示	和歌山県 教育委員会
15	田教文第254号の2 平成26年10月24日	史跡 熊野三山	仮設ステージ・テント・イス 設置 平成26年10月26日	田辺市本宮町本宮字高倉地 宗教法人熊野本宮大社	田辺市世界遺産熊野本 宮館	ハ 工作物の設置	慎重に実施する よう指示	田辺市 教育委員会
16	文第20号の(8) 平成26年10月24日	史跡 金剛峯寺境内	写真用仮設足場の設置 平成26年10月16日	伊都郡高野町高野山1132番 地 宗教法人金剛峯寺	高野町教育委員会 教育長	ハ 工作物の設置及 び除去	慎重に実施する よう指示	和歌山県 教育委員会
17	指令新教文第4号 平成26年10月27日	史跡 熊野三山	仮設ステージ・テント・イス 設置 平成26年10月22日	新宮市新宮1番地 宗教法人熊野連玉大社	和歌山県知事	ハ 工作物の設置	慎重に実施する よう指示	新宮市 教育委員会
18	指令新教文第5号 平成26年10月30日	史跡 熊野三山	照明機材の設置 平成26年10月30日	新宮市新宮 宗教法人熊野連玉大社	新宮市長	ハ 工作物の設置	慎重に実施する よう指示	新宮市 教育委員会
19	和教文第652号 平成26年12月2日	史跡 和歌山城	舗装路修繕 平成26年11月27日	和歌山市一番丁3番地 和歌山市	和歌山市長	ハ 工作物の設置	慎重に実施する よう指示	和歌山市 教育委員会
20	和教文第674号 平成26年12月3日	史跡 和歌山城	埋設ガス管切断 平成26年12月3日	和歌山市一番丁3番地 和歌山市	大阪ガス株式会社導管 事業部南部導管部	ホ 埋設管の改修	慎重に実施する よう指示	和歌山市 教育委員会
21	文第20号の(9) 平成26年12月25日	史跡 金剛峯寺境 内	仮設足場の設置 平成26年12月10日	伊都郡高野町高野山132番 地 宗教法人金剛峯寺	日本放送協会和歌山放 送局長	ハ 工作物の設置及 び除去	慎重に実施する よう指示	和歌山県 教育委員会
22	和教文第726号 平成27年1月20日	史跡 和歌山城	埋設ガス管切断 平成27年1月16日	和歌山市一番丁 和歌山市	大阪ガス株式会社導管 事業部南部導管部	ホ 埋設管の改修	慎重に実施する よう指示	和歌山市 教育委員会
23	指令海教第33号 平成27年1月22日	名勝 琴ノ浦温山 荘庭園	既設管撤去等 平成27年1月19日	海南市船尾 (財)琴ノ浦温山荘園	公益財団法人琴ノ浦温 山荘園理事長	ハ 工作物の除去 二 管理に必要な施 設の設置等 ホ 埋設管の改修	慎重に実施する よう指示	海南市 教育委員会
24	指令新教文外 平成27年2月4日	史跡 熊野三山	樹木伐採 平成27年2月4日	新宮市新宮 宗教法人熊野連玉大社	新宮市教育委員会 教育長	ヘ 木竹の伐採	慎重に実施する よう指示	新宮市 教育委員会
25	和教文第825号 平成27年2月10日	史跡 和歌山城	埋設管修繕 平成27年2月10日	和歌山市一番丁3番地 和歌山市	和歌山市長	ホ 埋設管の改修	慎重に実施する よう指示	和歌山市 教育委員会
26	田教文第333号の2 平成27年2月12日	史跡 熊野三山 (熊野本宮大社境 内)	炎感知器の設置 平成27年2月7日	田辺市本宮町本宮字下祇所 宗教法人熊野本宮大社	宗教法人熊野本宮大社 代表役員	ハ 工作物の設置	慎重に実施する よう指示	田辺市 教育委員会
27	和教文第827号 平成27年2月26日	史跡 和歌山城	埋設ガス管入替作業 平成27年2月24日	和歌山市一番丁3番地 和歌山市	大阪ガス株式会社	ホ 埋設管の改修	慎重に実施する よう指示	和歌山市 教育委員会
28	文第20号の(10) 平成27年3月5日	史跡 金剛峯寺境内	仮設テント・トイレ設置 平成27年2月25日	伊都郡高野町高野山 宗教法人金剛峯寺	宗教法人金剛峯寺代表 役員	ハ 工作物の設置及 び除去	慎重に実施する よう指示	和歌山県 教育委員会
29	和教文第887号 平成27年3月23日	史跡 和歌山城	樹木伐採 平成27年3月23日	和歌山市一番丁3番地 和歌山市	和歌山市長	ヘ 木竹の伐採	和歌山市教育委 員会立会	和歌山市 教育委員会

県指定記念物現状変更許可一覧

No.	文書番号 日付	記念物名	申請理由・申請日	場所・所有者等	申請者	指示内容
1	文第124号 平成26年4月24日	史跡 真田屋敷跡	記念碑設置 平成26年4月14日	伊都郡九度山町九度山 宗教法人善名稱院	宗教法人善名稱院代表役員	許可
2	文第124号の(2) 平成26年5月19日	天然記念物 松原王子神社の社叢	樹木剪定 平成26年5月15日	日高郡美浜町吉原 松原王子神社	松原王子神社総代会会長	許可
3	文第124号の(3) 平成26年5月26日	天然記念物 丹生神社の樟樹	樹木剪定 平成26年5月20日	和歌山市直川 丹生神社	丹生神社宮司	許可
4	文第124号の(4) 平成26年6月19日	史跡・名勝 和歌の浦	避難路整備 平成26年6月12日	和歌山市和歌浦中他 和歌山県他	和歌山県知事	許可
5	文第124号の(5) 平成26年8月21日	史跡 明秀上人廟所	危険木伐採 平成26年8月19日	海南市下津町曾根田 宗教法人竹園社	宗教法人竹園社代表役員	許可
6	文第124号の(6) 平成26年8月22日	天然記念物 十五社の樟樹	樹木治療 平成26年8月20日	伊都郡かつらぎ町笠田 薬師寺	かつらぎ町教育委員会教育長	許可
7	文第124号の(7) 平成26年9月1日	天然記念物 龍王神社のアコウ	危険木伐採 平成26年8月26日	日高郡美浜町三尾 龍王神社	龍王神社総代長	許可
8	文第124号の(8) 平成26年9月30日	天然記念物 松原王子神社の社叢	樹木剪定 平成26年9月24日	日高郡美浜町吉原 松原王子神社	松原王子神社総代会会長	許可
9	文第124号の(9) 平成26年10月24日	史跡 崇原夫人五輪石塔	仮設足場の設置 平成26年10月16日	伊都郡高野町大字高野山 高野山蓮華院	高野町教育委員会教育長	許可
10	文第124号の(10) 平成26年10月31日	史跡 一瀬王子跡	緑石修繕、通路撤去、手摺 設置等 平成26年10月7日	西牟婁郡上富田町市瀬 市瀬小山地区	上富田町長	許可 (立会)
11	文第124号の(11) 平成26年11月27日	天然記念物 十五社の樟樹	避雷針設置 平成26年11月26日	伊都郡かつらぎ町笠田 薬師寺	かつらぎ町教育委員会教育長	許可
12	文第124号の(12) 平成26年12月1日	史跡 真田屋敷跡	トイレ改修 平成26年11月21日	伊都郡九度山町九度山 宗教法人善名稱院	九度山町長	許可 (立会)
13	文第124号の(13) 平成27年2月7日	史跡 千里王子跡	鳥居・瑞垣改修 平成27年2月5日	日高郡南部町山内 須賀神社	須賀神社宮司	許可
14	文第124号の(14) 平成27年2月12日	史跡 糸我村の一里塚	樹木の伐採 平成27年2月5日	有田郡糸我町中番 (管)有田市	有田市教育委員会	許可
15	文第124号の(15) 平成27年2月12日	史跡 水軒堤防	清掃・整地及び植樹 平成27年1月20日	和歌山市西浜 国	水軒の浜に松を植える会会長	許可
16	文第124号の(16) 平成27年2月18日	史跡 中世農耕用水路文覚井	水路改修 平成26年2月18日	伊都郡かつらぎ町笠田東 文覚井水利組合	かつらぎ町長	許可
17	文第124号の(17) 平成27年3月18日	天然記念物 下中島の大イチョウ	樹木伐採 平成27年2月18日	岩出市中島 個人	個人	許可
18	文第124号の(18) 平成27年3月18日	史跡 切部王子跡	鳥居改修 平成27年2月24日	日高郡印南町大字西ノ地 切目神社、切目神社氏子総代	切目神社氏子総代	許可
19	文第124号の(19) 平成27年3月19日	史跡 和歌の浦	鳥居の撤去及び設置 平成27年3月9日	和歌山市和歌浦中他 和歌山県他	宗教法人東照宮代表役員	許可
20	文第124号の(20) 平成27年3月20日	天然記念物 薬師寺のマツ	樹木伐採 平成27年3月11日	紀の川市赤尾 宗教法人薬師寺	赤尾薬師寺総代表	許可
21	文第124号の(21) 平成27年3月24日	天念記念物 那智山旧参道の杉並木	工事用道路設置 平成26年2月17日	東牟婁郡那智勝浦町那智山 熊野那智大社	那智勝浦町長	許可

埋蔵文化財関係届出等件数一覧

文化財 保護法 根拠 条名	指示内容等	道	鉄	河	ダ	学	住	個	工	店	兼	そ	宅	土	公	ゴ	ガ	農	土	そ	保	学	遺	計
		路	道	川	ム	校	宅	人 住 宅	場	舗	用 住 宅	他 建 物	地 造 成	地 区 画 整 理	園 造 成	ル フ 場	ス 等	業 関 係	砂 採 取	他 開 発	存 目 的	術 目 的	跡 整 備	
第93条	発掘調査						42	8	1	4		11	11								2			79
	工事立会						62	32		4		17	3				24	1		11				154
	慎重工事						99	33		5		14	3				23	3		21				201
	その他																							0
第94条	発掘調査	11		1								2						1		1				16
	工事立会	6		2		1						10					17	4		10				50
	慎重工事	10										3					27			7				47
	その他																							0
合 計		27	0	3	0	1	203	73	1	13	0	57	17	0	0	0	91	9	0	52	0	0	0	547
第92条	試掘確認調査																						1	1
	本発掘調査	9				1	1					1	4										1	17
第99条	試掘確認調査	1					8	12		2		6	10							2				41
	本発掘調査					1	2	5																8
合 計		10	0	0	0	2	11	17	0	2	0	7	14	0	0	0	0	0	0	2	0	0	2	67

県内市町村埋蔵文化財関係届出件数一覧

市町村名	発掘の届出・通知				発掘調査の届出・報告		市町村名	発掘の届出・通知				発掘調査の届出・報告	
	第93条	増減	第94条	増減	第92条	第99条		第93条	増減	第94条	増減	第92条	第99条
和歌山市	214	▲ 52	35	7	14	33	日高町	3	1	0	1	-	-
海南市	24	▲ 1	4	0	1	4	由良町	0	0	0	0	-	-
紀美野町	3	▲ 4	0	1	-	-	日高川町	5	5	2	▲ 1	-	-
紀の川市	19	▲ 5	9	▲ 2	-	2	印南町	0	0	0	1	-	-
岩出市	35	3	14	4	1	1	みなべ町	1	▲ 2	1	▲ 5	-	-
橋本市	10	1	1	3	-	-	田辺市	14	▲ 1	5	▲ 2	-	2
九度山町	0	▲ 2	0	0	-	-	白浜町	2	0	0	▲ 1	-	1
高野町	11	4	6	▲ 4	-	-	上富田町	1	0	0	3	-	-
かつらぎ町	25	▲ 1	12	0	-	-	すさみ町	0	0	1	2	2	-
有田市	5	3	1	0	-	-	串本町	1	▲ 1	0	0	-	-
有田川町	31	5	4	▲ 1	-	2	新宮市	3	▲ 2	11	0	-	-
湯浅町	0	0	0	0	-	-	那智勝浦町	1	1	1	0	-	-
広川町	0	0	0	0	-	-	太地町	0	0	0	0	-	-
御坊市	24	5	5	▲ 1	-	5	古座川町	0	0	0	0	-	-
美浜町	2	0	1	2	-	-	北山村	0	0	0	0	-	-
合 計							434	▲ 43	113	7	18	50	

※市町村名…専門職員配備(平成26年度)

埋蔵文化財発掘の届出(文化財保護法第93条)一覧1

番号	届出等の種類 根拠条文	遺跡の名称/時代・種別 所在地	届出等の日付	教育委員会による処理		備考
				文書番号 指示の日付	指示事項	
1	工事等の届出 第93条	八反田遺跡/弥生・散布地 新宮市木ノ川八反田84-1	平成26年3月31日	文第37号 平成26年4月2日	確認調査	
2	工事等の届出 第93条	山口遺跡/弥生～平安・集落 和歌山市里字牛ノ原202番地1、同203番地1の一部	平成26年3月26日	文第37号の(2) 平成26年4月2日	慎重工事	
3	工事等の届出 第93条	木ノ本Ⅰ遺跡/散布地 和歌山市西庄字芝前畑92-10	平成26年3月26日	文第37号の(3) 平成26年4月2日	慎重工事	
4	工事等の届出 第93条	山口遺跡/弥生～平安・集落 和歌山市里字牛ノ原202番地6の一部	平成26年3月31日	文第37号の(4) 平成26年4月7日	浄化槽:工事立会	
5	工事等の届出 第93条	善明寺遺跡/江戸・窯跡 御坊市島571番地1	平成26年3月28日	文第37号の(5) 平成26年4月7日	浄化槽:工事立会	
6	工事等の届出 第93条	根来寺遺跡/平安～中世、近世・寺院跡 岩出市根来2286-2	平成26年3月26日	文第37号の(6) 平成26年4月7日	工事立会	
7	工事等の届出 第93条	田屋遺跡/弥生～古墳・集落跡 和歌山市田屋字里神163-27	平成26年3月31日	文第37号の(7) 平成26年4月7日	慎重工事	
8	工事等の届出 第93条	山口遺跡/弥生～平安・集落 和歌山市里字牛ノ原202番地14の一部	平成26年3月31日	文第37号の(8) 平成26年4月7日	慎重工事	
9	工事等の届出 第93条	山口遺跡/弥生～平安・集落 和歌山市里字牛ノ原202番地10の一部	平成26年3月31日	文第37号の(9) 平成26年4月7日	慎重工事	
10	工事等の届出 第93条	羽釜古窯跡、藤並地区遺跡/中世・窯跡、先土器～鎌倉・散布地 有田郡有田川町大字土生字羽釜305番5	平成26年3月31日	文第37号の(10) 平成26年4月7日	慎重工事	
11	工事等の届出 第93条	東洪田遺跡/縄文～中世・散布地 伊都郡かつらぎ町東洪田35-1	平成26年4月1日	文第37号の(11) 平成26年4月7日	慎重工事	
12	工事等の届出 第93条	亀川遺跡/弥生～古墳・集落跡 海南市且来字門田213-3、214-7、214-4	平成26年3月26日	文第37号の(12) 平成26年4月7日	慎重工事	
13	工事等の届出 第93条	岡村遺跡/縄文～奈良・集落跡 海南市岡田175-2	平成26年3月31日	文第37号の(13) 平成26年4月14日	慎重工事	
14	工事等の届出 第93条	六十谷遺跡/縄文～弥生・散布地 和歌山市六十谷字古宮332-12	平成26年4月2日	文第37号の(14) 平成26年4月14日	慎重工事	
15	工事等の届出 第93条	高芝遺跡/中世・窯跡、先土器～鎌倉・散布地 和歌山市栄谷字城谷959番298、959番299	平成26年4月2日	文第37号の(15) 平成26年4月14日	慎重工事	
16	工事等の届出 第93条	友田町遺跡/弥生～平安・集落跡? 和歌山市吉田字垣添508、509、510番地	平成26年1月6日	文第37号の(16) 平成26年4月14日	慎重工事	
17	工事等の届出 第93条	蛭田坪遺跡/弥生～古墳・散布地 御坊市湯川町小松原字九原坪530番1、530番6	平成26年3月17日	文第37号の(17) 平成26年4月15日	確認調査	
18	工事等の届出 第93条	藤並地区遺跡/先土器～鎌倉・散布地 有田郡有田川町大字天満226-1	平成26年4月7日	文第37号の(18) 平成26年4月15日	慎重工事	
19	工事等の届出 第93条	川辺遺跡/縄文～中世・集落跡 和歌山市中筋日延字蓼原55番1、55番3、55番6	平成26年4月15日	文第37号の(19) 平成26年4月22日	確認調査	
20	工事等の届出 第93条	岩橋遺跡/散布地 和歌山市岩橋字宮ノ段1015-8	平成26年4月7日	文第37号の(20) 平成26年4月22日	浄化槽:工事立会	
21	工事等の届出 第93条	糸我中番遺跡/弥生・散布地 有田市糸我町中番203	平成26年4月2日	文第37号の(21) 平成26年4月22日	浄化槽:工事立会	
22	工事等の届出 第93条	太田・黒田遺跡/弥生～奈良・集落跡 和歌山市黒田字流103-1・103-3(16街区5、6画地)	平成26年4月15日	文第37号の(22) 平成26年4月22日	慎重工事	
23	工事等の届出 第93条	河野城跡/室町・城館跡 海草郡紀美野町福田字落合67番6	平成26年4月16日	文第37号の(23) 平成26年4月22日	慎重工事	
24	工事等の届出 第93条	東田中神社遺跡/弥生～中世・散布地 紀の川市打田字城ノ本19番10	平成26年3月31日	文第37号の(24) 平成26年4月23日	確認調査	
25	工事等の届出 第93条	山口遺跡/弥生～平安・集落 和歌山市里字牛ノ原202-7	平成26年4月14日	文第37号の(25) 平成26年4月23日	浄化槽:工事立会	
26	工事等の届出 第93条	西庄Ⅱ遺跡/散布地 和歌山市西庄字大道畑72-49、171-8の一部	平成26年4月13日	文第37号の(26) 平成26年4月23日	慎重工事	
27	工事等の届出 第93条	田屋遺跡/弥生～古墳・集落跡 和歌山市田屋字里神177-4	平成26年4月21日	文第37号の(27) 平成26年4月24日	建物:本発掘調査	
28	工事等の届出 第93条	東郷遺跡/弥生・集落跡 御坊市藤田町藤井1838-7、1838-8	平成26年4月16日	文第37号の(28) 平成26年4月24日	工事立会	
29	工事等の届出 第93条	和歌山城跡/近世・城館跡 和歌山市六番丁25番地	平成26年4月16日	文第37号の(29) 平成26年4月24日	工事立会	
30	工事等の届出 第93条	堅田遺跡/弥生～古墳初頭、奈良、平安・集落跡、郡衙跡 御坊市湯川町財部字九文明707番1、708番1	平成26年4月16日	文第37号の(30) 平成26年4月24日	慎重工事	
31	工事等の届出 第93条	太田・黒田遺跡/弥生～奈良・集落跡 和歌山市黒田169	平成26年4月7日	文第37号の(31) 平成26年5月7日	工事立会	
32	工事等の届出 第93条	鷺ノ森遺跡/弥生～江戸・散布地 和歌山市西ノ店7	平成26年4月11日	文第37号の(32) 平成26年5月7日	工事立会	
33	工事等の届出 第93条	友田町遺跡/弥生～平安・集落跡? 和歌山市友田町2丁目27～3丁目36	平成26年4月15日	文第37号の(33) 平成26年5月7日	工事立会	
34	工事等の届出 第93条	秋月遺跡/鳴神V遺跡/弥生～平安・散布地、弥生～平安・散布地 和歌山市秋月字言飯垣275-1	平成26年4月1日	文第37号の(34) 平成26年5月7日	慎重工事	
35	工事等の届出 第93条	金剛峯寺遺跡/平安～寺院跡 伊都郡高野町高野山399番地	平成26年4月22日	文第37号の(35) 平成26年5月8日	確認調査	
36	工事等の届出 第93条	藤並地区遺跡/先土器～鎌倉・散布地 有田郡有田川町大字天満湯楽町99番、104番	平成26年2月27日	文第37号の(36) 平成26年5月8日	工事立会	
37	工事等の届出 第93条	藤並地区遺跡/先土器～鎌倉・散布地 有田郡有田川町天満136-6	平成26年4月24日	文第37号の(37) 平成26年5月8日	慎重工事	
38	工事等の届出 第93条	府中Ⅱ遺跡/弥生・散布地 和歌山市府中宇箸折568番1外	平成26年4月28日	文第37号の(38) 平成26年5月1日	確認調査	
39	工事等の届出 第93条	天田古墳群/古墳・古墳群 御坊市塩屋北塩屋字錦園724-1・736-3・736-4	平成26年4月23日	文第37号の(39) 平成26年5月8日	工事立会	
40	工事等の届出 第93条	山口遺跡/弥生～平安・集落 和歌山市藤田116番33	平成26年4月25日	文第37号の(40) 平成26年5月8日	慎重工事	
41	工事等の届出 第93条	尼々辻遺跡/室町・散布地 岩出市根来字中溝920-1の一部	平成26年4月25日	文第37号の(41) 平成26年5月13日	慎重工事	

埋蔵文化財発掘の届出(文化財保護法第93条)一覧2

番号	届出等の種類 根拠条名	遺跡の名称/時代・種別 所在地	届出等の日付	教育委員会による処理		備考
				文書番号 指示の日付	指示事項	
42	工事等の届出 第93条	岩内Ⅲ遺跡/集落・古墳群・古墳 御坊市岩内844-1	平成26年4月28日	文第37号の(42) 平成26年5月13日	工事立会	
43	工事等の届出 第93条	府中Ⅱ遺跡/弥生・散布地 和歌山市府中箸折568番3の一部、568番4の一部	平成26年4月24日	文第37号の(43) 平成26年5月15日	浄化槽:工事立会	
44	工事等の届出 第93条	次ヶ谷遺跡/散布地・縄文 海南市次ヶ谷160-3	平成26年4月26日	文第37号の(44) 平成26年5月15日	浄化槽:工事立会	
45	工事等の届出 第93条	萩原Ⅰ遺跡/散布地・弥生～中世 かつらぎ町萩原56	平成26年5月8日	文第37号の(45) 平成26年5月15日	工事立会	
46	工事等の届出 第93条	西飯降Ⅱ遺跡/散布地・縄文～古代 かつらぎ町大字妙寺宇大道ノ上904-9	平成26年5月8日	文第37号の(46) 平成26年5月15日	浄化槽:工事立会	
47	工事等の届出 第93条	大塚遺跡/散布地・縄文～鎌倉 日高郡みなへ町東吉田269-5	平成26年5月7日	文第37号の(47) 平成26年5月15日	慎重工事	
48	工事等の届出 第93条	木ノ本Ⅱ遺跡/、木ノ本Ⅲ遺跡/散布地 和歌山市木ノ本字仁王垣内656番1、657番、658番1、659番、661番、662番1、662番2、662番3、662番4、662番5、663番、664番1、667番1、667番2、667番3、668番、水路	平成26年4月25日	文第37号の(48) 平成26年5月15日	確認調査	
49	工事等の届出 第93条	田屋遺跡/弥生～古墳・集落跡 和歌山市田屋字里神163番21	平成26年4月30日	文第37号の(49) 平成26年5月16日	慎重工事	
50	工事等の届出 第93条	田屋遺跡/弥生～古墳・集落跡 和歌山市田屋字里神177-4	平成26年5月9日	文第37号の(50) 平成26年5月16日	慎重工事	
51	工事等の届出 第93条	山口遺跡/弥生～平安・集落 和歌山市里字牛ノ原202-13	平成26年5月2日	文第37号の(51) 平成26年5月19日	慎重工事	
52	工事等の届出 第93条	秋月遺跡/弥生～平安・散布地 和歌山市太田字松並567-1	平成26年5月12日	文第37号の(52) 平成26年5月19日	慎重工事	
53	工事等の届出 第93条	坂田遺跡/弥生・古墳・中世・集落跡 和歌山市坂田字東谷365-5	平成26年5月8日	文第37号の(53) 平成26年5月19日	浄化槽:工事立会	
54	工事等の届出 第93条	鳴神Ⅵ遺跡/弥生～江戸・散布地 和歌山市鳴神字西堤913-1の一部	平成26年5月1日	文第37号の(54) 平成26年5月19日	慎重工事	
55	工事等の届出 第93条	番所山遺跡/古墳・散布地 西牟婁郡白浜町3601-1	平成26年5月12日	文第37号の(55) 平成26年5月21日	慎重工事	
56	工事等の届出 第93条	高尾遺跡、名古曾Ⅲ遺跡、瑠坂屋敷跡/中世・城館跡、弥生～、散布地、中世・屋敷跡 橋本市高野町町名古曾字高尾1050番10	平成26年5月9日	文第37号の(56) 平成26年5月21日	工事立会	
57	工事等の届出 第93条	城の段遺跡/弥生～平安・集落跡 紀の川市桃山町調月字城之段555番1	平成26年5月16日	文第37号の(57) 平成26年5月21日	慎重工事	
58	工事等の届出 第93条	城の段遺跡/弥生～平安・集落跡 紀の川市桃山町調月字城之段554番1	平成26年5月16日	文第37号の(58) 平成26年5月21日	慎重工事	
59	工事等の届出 第93条	西国分Ⅱ遺跡/奈良・散布地 岩出市岡田字古堂252番7	平成26年4月23日	文第37号の(59) 平成26年5月21日	慎重工事	
60	工事等の届出 第93条	西国分Ⅱ遺跡/奈良・散布地 岩出市岡田字古堂252-12	平成26年5月9日	文第37号の(60) 平成26年5月21日	慎重工事	
61	工事等の届出 第93条	山口遺跡/弥生～平安・集落 和歌山市藤田字橋下116番33	平成26年5月9日	文第37号の(61) 平成26年5月22日	浄化槽:工事立会	
62	工事等の届出 第93条	山口遺跡/弥生～平安・集落 和歌山市里字牛ノ原202番10	平成26年5月14日	文第37号の(62) 平成26年5月22日	浄化槽:工事立会	
63	工事等の届出 第93条	田辺城下町遺跡/中世～近世・散布地 田辺市南新町1番5・6	平成26年5月19日	文第37号の(63) 平成26年5月22日	浄化槽:工事立会	
64	工事等の届出 第93条	稲成Ⅱ遺跡/古墳・散布地 田辺市稲成町字荒光1011番	平成26年5月19日	文第37号の(64) 平成26年5月27日	工事立会	
65	工事等の届出 第93条	岡村遺跡、岡村八幡社古墳群/縄文～奈良・集落跡、古墳・古墳群 海南市岡田字垣添23番1	平成26年5月14日	文第37号の(65) 平成26年5月27日	工事立会	
66	工事等の届出 第93条	府中Ⅱ遺跡/弥生・散布地 和歌山市府中箸折568-5	平成26年5月12日	文第37号の(66) 平成26年5月27日	浄化槽:工事立会	
67	工事等の届出 第93条	中黒Ⅰ遺跡/弥生～奈良・散布地 岩出市中黒字高塚524番1、525番1、535番4	平成26年5月14日	文第37号の(67) 平成26年5月27日	慎重工事	
68	工事等の届出 第93条	内池遺跡/縄文・散布地 海南市北赤坂11番5	平成26年5月20日	文第37号の(68) 平成26年5月29日	工事立会	
69	工事等の届出 第93条	中飯降遺跡/弥生～中世・散布地 伊都郡かつらぎ町中飯降512-5	平成26年5月19日	文第37号の(69) 平成26年5月29日	浄化槽:工事立会	
70	工事等の届出 第93条	関戸遺跡/弥生～室町・散布地 和歌山市関戸3丁目775番4の一部	平成26年5月19日	文第37号の(70) 平成26年5月29日	慎重工事	
71	工事等の届出 第93条	太田・黒田遺跡、太田城跡/弥生～奈良・集落跡、安土桃山・城館跡 和歌山市太田4丁目9-13	平成26年5月15日	文第37号の(71) 平成26年5月29日	慎重工事	
72	工事等の届出 第93条	中黒Ⅰ遺跡/弥生～奈良・散布地 岩出市中黒字高塚536番1の一部、536番3	平成26年5月19日	文第37号の(72) 平成26年6月2日	工事立会	
73	工事等の届出 第93条	野田地区遺跡/先土器～中世・寺院跡/まか、有田郡有田町大字野田字今城365番5	平成26年5月27日	文第37号の(73) 平成26年6月2日	慎重工事	
74	工事等の届出 第93条	秋月遺跡/弥生～平安・散布地 和歌山市太田字松並562番16の一部、562番17	平成26年5月27日	文第37号の(74) 平成26年6月5日	工事立会	
75	工事等の届出 第93条	太田・黒田遺跡/弥生～奈良・集落跡 和歌山市黒田字堤下39番4の一部	平成26年5月27日	文第37号の(75) 平成26年6月5日	慎重工事	
76	工事等の届出 第93条	根束寺遺跡/平安～中世、近世・寺院跡 岩出市安上651-2	平成26年4月30日	文第37号の(76) 平成26年6月5日	慎重工事	
77	工事等の届出 第93条	手取城跡/室町・城跡 日高郡日高川町大字和佐2229-4	平成26年5月27日	文第37号の(77) 平成26年6月5日	工事立会	
78	工事等の届出 第93条	手取城跡/室町・城跡 日高郡日高川町大字和佐2229-4	平成26年5月27日	文第37号の(78) 平成26年6月5日	確認調査	
79	工事等の届出 第93条	鳴神Ⅱ遺跡/弥生～平安・用水路跡 和歌山市鳴神字四面田104番1	平成26年5月30日	文第37号の(79) 平成26年6月10日	分譲地・道路敷設の一部:本発掘調査	
80	工事等の届出 第93条	高井遺跡/縄文・散布地 和歌山市直川字高井垣内1214番6	平成26年5月22日	文第37号の(80) 平成26年6月10日	深基礎・浄化槽:工事立会	

埋蔵文化財発掘の届出(文化財保護法第93条)一覧3

番号	届出等の種類 根拠条名	遺跡の名称/時代・種別 所在地	届出等の日付	教育委員会による処理		備考
				文書番号 指示の日付	指示事項	
81	工事等の届出 第93条	根来寺遺跡/平安～中世、近世・寺院跡 岩出市根来字根来2347-228、2274-10	平成26年5月23日	文第37号の(81) 平成26年6月10日	慎重工事	
82	工事等の届出 第93条	鳴神IV遺跡/弥生～江戸・散布地 和歌山市鳴神997-8	平成26年5月30日	文第37号の(82) 平成26年6月10日	慎重工事	
83	工事等の届出 第93条	友田町遺跡/弥生～平安・集落跡? 和歌山市友田町5丁目31-2、34-1	平成26年6月5日	文第37号の(83) 平成26年6月9日	建物:本発掘調査	
84	工事等の届出 第93条	藤並地区遺跡/先土器～鎌倉・散布地 有田郡有田川町大字天満字土生西町216-1、217-2	平成26年6月3日	文第37号の(84) 平成26年6月11日	擁壁:工事立会	
85	工事等の届出 第93条	木ノ本I遺跡/散布地 和歌山市西庄字芝52-3、52-1	平成26年6月3日	文第37号の(85) 平成26年6月11日	擁壁:工事立会	
86	工事等の届出 第93条	木ノ本I遺跡/散布地 和歌山市西庄字芝前畑92番15	平成26年6月2日	文第37号の(86) 平成26年6月11日	慎重工事	
87	工事等の届出 第93条	尼ヶ辻遺跡/室町・散布地 岩出市根来字中溝918-25	平成26年6月5日	文第37号の(87) 平成26年6月11日	慎重工事	
88	工事等の届出 第93条	根来寺遺跡/平安～中世、近世・寺院跡 岩出市安上707-5	平成26年4月30日	文第37号の(88) 平成26年6月11日	慎重工事	
89	工事等の届出 第93条	岩橋千塚古墳群/古墳・古墳群 和歌山市岩橋字峯1452番、1458番1	平成26年6月6日	文第37号の(89) 平成26年6月17日	確認調査	
90	工事等の届出 第93条	山吹丁遺跡/弥生～古墳・散布地 和歌山市東釘貫丁二丁目43番2の一部	平成26年6月3日	文第37号の(90) 平成26年6月17日	確認調査	
91	工事等の届出 第93条	桶見遺跡/旧石器、古墳・散布地 和歌山市大谷字池ノ谷283番2等	平成26年5月27日	文第37号の(91) 平成26年6月17日	浄化槽:工事立会	
92	工事等の届出 第93条	荒田遺跡/弥生、中世・散布地 岩出市堀口123、129-2	平成26年5月30日	文第37号の(92) 平成26年6月17日	擁壁・樹木撤去:工事立会	
93	工事等の届出 第93条	岩内II遺跡/散布地 御坊市野口793-1・793-2・785-1・785-2、岩内1080-2・1084・1085-1・1102・1104・1109・1111・1115・1118・1076-7・1076-8・1076-9・1076-10・1076-12・1076-14・1076-15・1076-17	平成26年6月9日	文第37号の(93) 平成26年6月25日	確認調査	
94	工事等の届出 第93条	府中II遺跡/弥生・散布地 和歌山市府中宇箸折568-17、568-21、568-22	平成26年6月2日	文第37号の(94) 平成26年6月25日	浄化槽:工事立会	
95	工事等の届出 第93条	根来寺遺跡/平安～中世、近世・寺院跡 岩出市今中宇蟹谷170-15	平成26年5月26日	文第37号の(95) 平成26年6月25日	浄化槽:工事立会	
96	工事等の届出 第93条	有功遺跡/散布地 和歌山市園部字上前田1552番1、1552番2、1553番	平成26年6月17日	文第37号の(96) 平成26年6月30日	浄化槽:工事立会	
97	工事等の届出 第93条	榎原遺跡/古墳・散布地 和歌山市木ノ本字沖ノ城461-1、461-3の一部	平成26年6月19日	文第37号の(97) 平成26年6月30日	擁壁:工事立会	
98	工事等の届出 第93条	野田地区遺跡/先土器～中世・寺院跡ほか 有田郡有田川町大字野田字今城365番7	平成26年6月23日	文第37号の(98) 平成26年6月30日	慎重工事	
99	工事等の届出 第93条	天満I遺跡/縄文～室町・集落跡 有田郡有田川町大字天満字小橋町480-1の一部	平成26年6月23日	文第37号の(99) 平成26年6月30日	慎重工事	
100	工事等の届出 第93条	且来III遺跡/縄文・散布地 海南市且来字石丁66番2	平成26年6月18日	文第37号の(100) 平成26年6月30日	慎重工事	
101	工事等の届出 第93条	且来III遺跡/縄文・散布地 海南市且来字大荒田49番1	平成26年6月18日	文第37号の(101) 平成26年6月30日	慎重工事	
102	工事等の届出 第93条	木ノ本I遺跡/散布地 和歌山市西庄字宮下23番	平成26年6月20日	文第37号の(102) 平成26年6月30日	確認調査	
103	工事等の届出 第93条	神前遺跡/弥生・散布地 和歌山市神前字大沼483-1	平成26年6月23日	文第37号の(103) 平成26年6月30日	浄化槽:確認調査	
104	工事等の届出 第93条	池田遺跡/縄文?・散布地 和歌山市六十谷字真真谷1234-7	平成26年6月23日	文第37号の(104) 平成26年6月30日	浄化槽:工事立会	
105	工事等の届出 第93条	木ノ本II遺跡/散布地 和歌山市木ノ本字別所962番1、字村ノ東963番14	平成26年6月17日	文第37号の(105) 平成26年6月30日	慎重工事	
106	工事等の届出 第93条	秋月遺跡/鳴神V遺跡/弥生～平安・散布地 和歌山市秋月字飯垣275-1	平成26年6月17日	文第37号の(106) 平成26年6月30日	慎重工事	
107	工事等の届出 第93条	古垣内遺跡/縄文・散布地 日高郡日高川町大字高津尾字古垣内247-2、244番地先	平成26年6月23日	文第37号の(107) 平成26年7月1日	慎重工事	
108	工事等の届出 第93条	木ノ本II遺跡/散布地 和歌山市木ノ本字村ノ東963-6	平成26年6月16日	文第37号の(108) 平成26年7月1日	慎重工事	
109	工事等の届出 第93条	木ノ本II遺跡/散布地 和歌山市木ノ本字村ノ東963-18	平成26年6月25日	文第37号の(109) 平成26年7月1日	慎重工事	
110	工事等の届出 第93条	木ノ本II遺跡/散布地 和歌山市木ノ本字村ノ東963-1	平成26年6月25日	文第37号の(110) 平成26年7月1日	慎重工事	
111	工事等の届出 第93条	木ノ本II遺跡/散布地 和歌山市木ノ本字村ノ東963-16	平成26年6月25日	文第37号の(111) 平成26年7月1日	慎重工事	
112	工事等の届出 第93条	木ノ本II遺跡/散布地 和歌山市木ノ本字村ノ東963-17	平成26年6月25日	文第37号の(112) 平成26年7月1日	慎重工事	
113	工事等の届出 第93条	川辺遺跡/縄文～中世・集落跡 和歌山市里字流79番・89番3・90番3の一部	平成26年6月27日	文第37号の(113) 平成26年6月30日	慎重工事	
114	工事等の届出 第93条	笠田東遺跡/鎌倉・散布地 伊都郡かつらぎ町大字笠田東字北芝943番1	平成26年6月26日	文第37号の(114) 平成26年7月2日	慎重工事	
115	工事等の届出 第93条	土居屋敷跡/中世・屋敷跡 東牟婁郡那智勝浦町大字下里字西75番1、76番4、76番1、76番2、76番3	平成26年6月26日	文第37号の(115) 平成26年7月3日	県工事立会	
116	工事等の届出 第93条	岡村遺跡/縄文～奈良・集落跡 海南市岡田字中垣88-5、88-6、88-7、89-1	平成26年7月1日	文第37号の(116) 平成26年7月8日	確認調査	
117	工事等の届出 第93条	津養遺跡/弥生・散布地 和歌山市有家字小畑144番3、4	平成26年7月1日	文第37号の(117) 平成26年7月8日	確認調査	
118	工事等の届出 第93条	伏原I遺跡/縄文～中世・散布地 橋本市高野町伏原字越ヶ坪156-1の一部、156-3の一部	平成26年6月24日	文第37号の(118) 平成26年7月8日	汚水樹:工事立会	
119	工事等の届出 第93条	西庄II遺跡/散布地 和歌山市西庄字大道畑169-9	平成26年7月4日	文第37号の(119) 平成26年7月8日	慎重工事	
120	工事等の届出 第93条	西庄遺跡/古墳～平安・散布地 和歌山市本脇95	平成26年6月29日	文第37号の(120) 平成26年7月9日	慎重工事	

埋蔵文化財発掘の届出(文化財保護法第93条)一覧4

番号	届出等の種類 根拠条文	遺跡の名称/時代・種別 所在地	届出等の日付	教育委員会による処理		備考
				文書番号 指示の日付	指示事項	
121	工事等の届出 第93条	山口遺跡/弥生~平安・集落 和歌山市里字牛ノ原202-5	平成26年6月30日	文第37号の(121) 平成26年7月9日	浄化槽:工事立会	
122	工事等の届出 第93条	鳴神IV遺跡/弥生~江戸・散布地 和歌山市鳴神字龜字田636-2	平成26年7月1日	文第37号の(122) 平成26年7月9日	浄化槽:工事立会	
123	工事等の届出 第93条	堅田遺跡/弥生~古墳初頭、奈良、平安・集落跡、群街跡 御坊市湯川町財部字九文明707-1番地	平成26年7月1日	文第37号の(123) 平成26年7月9日	慎重工事	
124	工事等の届出 第93条	平井遺跡/弥生~中世・散布地 和歌山市平井字垣内273、274、275	平成26年7月1日	文第37号の(124) 平成26年7月10日	慎重工事	
125	工事等の届出 第93条	西庄II遺跡/散布地 和歌山市西ノ庄字大道畑169-11	平成26年7月7日	文第37号の(125) 平成26年7月10日	慎重工事	
126	工事等の届出 第93条	木ノ本II遺跡/散布地 和歌山市木ノ本字科ノ東963-12	平成26年7月4日	文第37号の(126) 平成26年7月15日	慎重工事	
127	工事等の届出 第93条	山口遺跡/弥生~平安・集落 和歌山市藤田116-33	平成26年7月4日	文第37号の(127) 平成26年7月15日	工事立会	
128	工事等の届出 第93条	田屋遺跡/弥生~古墳・集落跡 和歌山市田屋字里神163番28、174番4、177番6、178番2	平成26年7月14日	文第37号の(128) 平成26年7月18日	建物:本発掘調査	
129	工事等の届出 第93条	太田・黒田遺跡/弥生~奈良・集落跡 和歌山市黒田94-45	平成26年7月3日	文第37号の(130) 平成26年7月18日	工事立会	
130	工事等の届出 第93条	野上中遺跡/弥生~古墳・散布地 海南市野上中文字本郷263-5、263-7	平成26年7月11日	文第37号の(129) 平成26年7月18日	慎重工事	
131	工事等の届出 第93条	鳴神IV遺跡・鳴神VI遺跡/弥生~江戸・散布地、弥生~江戸・散布地 和歌山市鳴神字西堤906-16の一部	平成26年7月10日	文第37号の(131) 平成26年7月18日	慎重工事	
132	工事等の届出 第93条	鳴神IV遺跡・鳴神VI遺跡/弥生~江戸・散布地、弥生~江戸・散布地 和歌山市鳴神字西堤906-17の一部	平成26年7月7日	文第37号の(132) 平成26年7月18日	慎重工事	
133	工事等の届出 第93条	友田町遺跡/弥生~平安・集落跡? 和歌山市吉田510	平成26年7月8日	文第37号の(133) 平成26年7月18日	慎重工事	
134	工事等の届出 第93条	高井遺跡/縄文・散布地 和歌山市直川字高井垣内1214番5	平成26年7月14日	文第37号の(134) 平成26年7月22日	浄化槽:工事立会	
135	工事等の届出 第93条	鳥巢脇遺跡/古墳・散布地 日高郡美浜町和田2780-1	平成26年7月15日	文第37号の(135) 平成26年7月18日	県工事立会	
136	工事等の届出 第93条	窪・萩原遺跡/近世・護岸跡 伊都郡かつらぎ町萩原地内602番1	平成26年7月14日	文第37号の(136) 平成26年7月18日	慎重工事	
137	工事等の届出 第93条	西飯降II遺跡/縄文~古代・散布地 伊都郡かつらぎ町大字妙寺字大道ノ上904番10	平成26年7月14日	文第37号の(137) 平成26年7月23日	浄化槽:工事立会	
138	工事等の届出 第93条	西庄II遺跡/散布地 和歌山市西庄字大道畑169-8の一部	平成26年7月11日	文第37号の(138) 平成26年7月23日	慎重工事	
139	工事等の届出 第93条	椒浜遺跡/古墳・散布地 有田市初島町浜字松之岡1153番の一部	平成26年7月16日	文第37号の(139) 平成26年7月25日	工事立会	
140	工事等の届出 第93条	川辺遺跡/縄文~中世・集落跡 和歌山市里字流79番10	平成26年7月16日	文第37号の(140) 平成26年7月25日	浄化槽:工事立会	
141	工事等の届出 第93条	川辺遺跡/縄文~中世・集落跡 和歌山市里字流79番9	平成26年7月5日	文第37号の(141) 平成26年7月25日	浄化槽:工事立会	
142	工事等の届出 第93条	太田・黒田遺跡、太田城跡/弥生~奈良・集落跡、安土桃山・城館跡 和歌山市太田2丁目13番10	平成26年7月16日	文第37号の(142) 平成26年7月28日	本発掘調査	
143	工事等の届出 第93条	秋月遺跡/弥生~平安・散布地 和歌山市太田127、173、167、172、175-1、212-1、175-5、212-3、184-2、184-4、184-1、184-3、有家113-1	平成26年7月1日	文第37号の(143) 平成26年8月4日	建物基礎:一部本発掘調査、一部工事立会	
144	工事等の届出 第93条	萩原I遺跡/散布地・弥生~中世 かつらぎ町萩原101	平成26年7月18日	文第37号の(144) 平成26年7月31日	擁壁:工事立会	
145	工事等の届出 第93条	野上中遺跡/弥生~古墳・散布地 海南市野上中文字本郷263-8	平成26年7月23日	文第37号の(145) 平成26年7月31日	慎重工事	
146	工事等の届出 第93条	萩原II遺跡/弥生・散布地 日高郡日高町萩原666番地	平成26年7月28日	文第37号の(146) 平成26年8月4日	県工事立会	
147	工事等の届出 第93条	岡田遺跡/縄文~奈良・散布地 岩出市岡田字蟹ヶ淵406番1の一部	平成26年7月23日	文第37号の(147) 平成26年8月4日	工事立会	
148	工事等の届出 第93条	田辺城下町遺跡/江戸・散布地 田辺市新屋敷町45番9の一部、45番14の一部	平成26年7月22日	文第37号の(148) 平成26年8月4日	慎重工事	
149	工事等の届出 第93条	川辺遺跡/縄文~中世・集落跡 和歌山市里字流79番5	平成26年7月25日	文第37号の(149) 平成26年8月4日	慎重工事	
150	工事等の届出 第93条	川辺遺跡/縄文~中世・集落跡 和歌山市里字流79-8	平成26年7月25日	文第37号の(149) 平成26年8月4日	慎重工事	
151	工事等の届出 第93条	天田古墳群/古墳・古墳群 御坊市塩屋町北塩屋字錦園723-1、723-2	平成26年7月29日	文第37号の(151) 平成26年8月5日	工事立会	
152	工事等の届出 第93条	岩橋遺跡/散布地 和歌山市岩橋字宮ノ段1012-8、1015-26	平成26年7月28日	文第37号の(152) 平成26年8月5日	浄化槽:工事立会	
153	工事等の届出 第93条	金剛峯寺遺跡/平安~・寺院跡 伊都郡高野町高野山地内	平成26年7月28日	文第37号の(153) 平成26年8月6日	新設部分:工事立会	
154	工事等の届出 第93条	太田・黒田遺跡/弥生~奈良・集落跡 和歌山市黒田103-1	平成26年7月28日	文第37号の(154) 平成26年8月6日	新設部分:工事立会	
155	工事等の届出 第93条	野田地区遺跡/先土器~中世・寺院跡(ほか) 有田郡有田川町大字野田字今城365-10	平成26年8月1日	文第37号の(155) 平成26年8月6日	慎重工事	
156	工事等の届出 第93条	野田地区遺跡/先土器~中世・寺院跡(ほか) 有田郡有田川町大字野田字保寿404-7	平成26年8月4日	文第37号の(156) 平成26年8月8日	慎重工事	
157	工事等の届出 第93条	西庄遺跡/ 和歌山市西庄字野田554番3、545番2、556番2、557番6、555番4、和歌山市西庄字北西岡558番20他	平成26年8月6日	文第37号の(157) 平成26年8月8日	本発掘調査	
158	工事等の届出 第93条	山崎遺跡/古墳~中世・散布地 岩出市湯窪字石臼49番1、52番	平成26年8月7日	文第37号の(158) 平成26年8月11日	確認調査	
159	工事等の届出 第93条	神前II遺跡/古墳~室町・散布地 和歌山市中島611-5	平成26年8月4日	文第37号の(159) 平成26年8月11日	慎重工事	

埋蔵文化財発掘の届出(文化財保護法第93条)一覧5

番号	届出等の種類 根拠条名	遺跡の名称/時代・種別 所在地	届出等の日付	教育委員会による処理		備考
				文書番号 指示の日付	指示事項	
160	工事等の届出 第93条	木ノ本Ⅰ遺跡/散布地 和歌山市西庄字芝前畑92-7	平成26年8月6日	文第37号の(160) 平成26年8月15日	慎重工事	
161	工事等の届出 第93条	矢倉城跡/中世・城館 新宮市浮島451-21、1008-2	平成26年8月11日	文第37号の(161) 平成26年8月15日	確認調査	
162	工事等の届出 第93条	新宮十朗屋敷跡/中世・城館 新宮市熊野地1丁目8-1	平成26年8月7日	文第37号の(162) 平成26年8月15日	確認調査	
163	工事等の届出 第93条	溝ノ口遺跡/縄文・集落後 海南市棕木字金谷88番12、88番14、88番1の一部	平成26年8月8日	文第37号の(163) 平成26年8月19日	浄化槽:工事立会	
164	工事等の届出 第93条	府中Ⅱ遺跡/弥生・散布地 和歌山市府中宇箸折568番13	平成26年7月29日	文第37号の(164) 平成26年8月19日	慎重工事	
165	工事等の届出 第93条	野田地区遺跡/先土器~中世・寺院跡ほか 有田郡有田町大字野田字今城365番8	平成26年8月13日	文第37号の(165) 平成26年8月21日	慎重工事	
166	工事等の届出 第93条	有功遺跡/散布地 和歌山市園部字上前田1558番1	平成26年8月11日	文第37号の(166) 平成26年8月20日	確認調査	
167	工事等の届出 第93条	鳥井遺跡、府中Ⅳ遺跡/散布地、弥生~古墳・集落跡 和歌山市府中宇御坊71-4	平成26年8月11日	文第37号の(167) 平成26年8月20日	慎重工事	
168	工事等の届出 第93条	八幡遺跡/縄文・散布地 東牟婁郡串本町潮岬字コナレ311番3	平成26年8月8日	文第37号の(168) 平成26年8月27日	果工事立会	
169	工事等の届出 第93条	東大入遺跡/弥生~中世・散布地 御坊市塩屋町南塩屋516-2	平成26年8月19日	文第37号の(169) 平成26年8月27日	便槽・配管:工事立会	
170	工事等の届出 第93条	木ノ本Ⅱ遺跡/散布地 和歌山市木ノ本字村ノ東963番13	平成26年8月12日	文第37号の(170) 平成26年8月27日	慎重工事	
171	工事等の届出 第93条	田屋遺跡/弥生~古墳・集落跡 和歌山市田屋字里神163番42	平成26年8月13日	文第37号の(171) 平成26年8月27日	慎重工事	
172	工事等の届出 第93条	木ノ本Ⅱ遺跡/散布地 和歌山市木ノ本字村ノ東963-15	平成26年8月13日	文第37号の(172) 平成26年8月27日	慎重工事	
173	工事等の届出 第93条	西庄Ⅱ遺跡/散布地 和歌山市西庄字大造畑169-13	平成26年8月15日	文第37号の(173) 平成26年8月27日	慎重工事	
174	工事等の届出 第93条	木ノ本Ⅱ遺跡/散布地 和歌山市木ノ本字村ノ東963番8	平成26年8月1日	文第37号の(174) 平成26年8月27日	慎重工事	
175	工事等の届出 第93条	糸我鳥居遺跡/奈良~平安・散布地 有田郡有田市糸我町中番349-1	平成26年7月31日	文第37号の(175) 平成26年8月27日	確認調査	
176	工事等の届出 第93条	木ノ本Ⅱ遺跡/散布地 和歌山市木ノ本字別所952-7	平成26年8月12日	文第37号の(176) 平成26年8月27日	慎重工事	
177	工事等の届出 第93条	根来寺遺跡/平安~中世、近世・寺院跡 岩出市根来字根来2347-24、-25、-228、-262、宇洞尾2274-2、-9、2275-3、-5	平成26年8月19日	文第37号の(177) 平成26年8月27日	慎重工事	
178	工事等の届出 第93条	東田中神社遺跡/弥生~中世・散布地 紀の川市打田字城ノ本19番5	平成26年8月20日	文第37号の(178) 平成26年8月29日	浄化槽:工事立会	
179	工事等の届出 第93条	紀三井寺遺跡/寺院跡 和歌山市紀三井寺1201番地	平成26年8月17日	文第37号の(179) 平成26年8月29日	慎重工事	
180	工事等の届出 第93条	且来Ⅲ遺跡/縄文・散布地 海南市且来字石丁66-5、66-4の一部	平成26年8月22日	文第37号の(180) 平成26年8月29日	慎重工事	
181	工事等の届出 第93条	岩内Ⅲ遺跡/古墳・集落、古墳群 御坊市岩内字廣芝837-3番地	平成26年8月21日	文第37号の(181) 平成26年8月29日	慎重工事	
182	工事等の届出 第93条	井辺遺跡/縄文・散布地 和歌山市井辺144番52	平成26年8月20日	文第37号の(182) 平成26年8月29日	浄化槽:工事立会	
183	工事等の届出 第93条	高井遺跡/縄文・散布地 和歌山市直川字高井垣内1213番3地内	平成26年8月20日	文第37号の(183) 平成26年8月29日	浄化槽:工事立会	
184	工事等の届出 第93条	府中Ⅱ遺跡/弥生・散布地 和歌山市府中宇箸折568番15・568番24・568番25	平成26年8月22日	文第37号の(184) 平成26年8月29日	浄化槽:工事立会	
185	工事等の届出 第93条	府中Ⅱ遺跡/弥生・散布地 和歌山市府中宇箸折568-30、568-29	平成26年8月20日	文第37号の(185) 平成26年8月29日	慎重工事	
186	工事等の届出 第93条	川辺遺跡/縄文~中世・集落跡 和歌山市里字灰原53番1、和歌山市中筋日延字蓼原64番6、65番1、66番1	平成26年8月19日	文第37号の(186) 平成26年8月29日	確認調査	
187	工事等の届出 第93条	井辺前山古墳群/古墳・古墳群 和歌山市森小手徳字堂ノ西901番4	平成26年8月8日	文第37号の(187) 平成26年8月29日	工事立会	
188	工事等の届出 第93条	友田町遺跡/弥生~平安・集落跡? 和歌山市友田町4丁目29	平成26年8月22日	文第37号の(188) 平成26年8月29日	慎重工事	
189	工事等の届出 第93条	田屋遺跡/弥生~古墳・集落跡 和歌山市田屋字里神163-47	平成26年8月26日	文第37号の(189) 平成26年9月3日	慎重工事	
190	工事等の届出 第93条	神前Ⅱ遺跡/古墳~室町・散布地 和歌山市有家382-18	平成26年8月18日	文第37号の(190) 平成26年9月1日	慎重工事	
191	工事等の届出 第93条	山崎遺跡/古墳~中世・散布地 岩出市中黒字坂ノ上3番、4番1、4番4、4番5、7番1	平成26年8月29日	文第37号の(191) 平成26年9月8日	確認調査	
192	工事等の届出 第93条	川辺遺跡/縄文~中世・集落跡 和歌山市里字流79番7	平成26年8月28日	文第37号の(192) 平成26年9月8日	浄化槽:工事立会	
193	工事等の届出 第93条	加太遺跡/縄文~中世・散布地 和歌山市加太字北仲町1418番の一部	平成26年9月1日	文第37号の(193) 平成26年9月10日	確認調査	
194	工事等の届出 第93条	津秦遺跡/弥生・散布地 和歌山市津秦字路62番11	平成26年9月2日	文第37号の(194) 平成26年9月10日	浄化槽:工事立会	
195	工事等の届出 第93条	木津遺跡/室町・寺院跡 海南市木津字椿谷160番3他及び市道	平成26年9月3日	文第37号の(195) 平成26年9月10日	工事立会	
196	工事等の届出 第93条	金剛峯寺遺跡/平安~、寺院跡 伊都郡高野町高野山52-2	平成26年8月29日	文第37号の(196) 平成26年9月10日	工事立会	
197	工事等の届出 第93条	川辺遺跡/縄文~中世・集落跡 和歌山市川辺字北出618番の一部	平成26年9月8日	文第37号の(197) 平成26年9月16日	浄化槽:工事立会	
198	工事等の届出 第93条	蛭田坪遺跡/弥生~古墳・散布地 御坊市湯川町小松原525-2	平成26年9月9日	文第37号の(198) 平成26年9月16日	浄化槽:工事立会	
199	工事等の届出 第93条	木ノ本Ⅱ遺跡/散布地 和歌山市木ノ本字別所952-15	平成26年9月8日	文第37号の(199) 平成26年9月16日	慎重工事	

埋蔵文化財発掘の届出(文化財保護法第93条)一覧6

番号	届出等の種類 根拠条名	遺跡の名称/時代・種別 所在地	届出等の日付	教育委員会による処理		備考
				文書番号 指示の日付	指示事項	
200	工事等の届出 第93条	山口遺跡/弥生~平安・集落 和歌山市里字牛ノ原202-5の一部	平成26年9月2日	文第37号の(200) 平成26年9月16日	慎重工事	
201	工事等の届出 第93条	若野遺跡/古墳・古墳群 日高郡日高川町大字若野字北垣内318番2、335番2、337番1、337番2、338番1、338番2	平成26年9月5日	文第37号の(201) 平成26年9月17日	県確認調査	
202	工事等の届出 第93条	下駄喜寺遺跡/縄文・散布地 有田郡有田川町大字長谷川字馬谷25番	平成26年9月4日	文第37号の(202) 平成26年9月17日	浄化槽:工事立会	
203	工事等の届出 第93条	中飯降遺跡/弥生~中世・散布地 かつらぎ町中飯降240、239、239-3	平成26年9月10日	文第37号の(203) 平成26年9月17日	浄化槽:工事立会	
204	工事等の届出 第93条	野田地区遺跡/先土器~中世・寺院跡ほか 有田郡有田川町大字野田字今城365番15	平成26年9月8日	文第37号の(204) 平成26年9月17日	慎重工事	
205	工事等の届出 第93条	岡田遺跡/縄文~奈良・散布地 岩出市岡田字蟹ヶ淵406番1の一部	平成26年9月22日	文第37号の(205) 平成26年9月24日	確認調査	
206	工事等の届出 第93条	八丁田圃遺跡/縄文~鎌倉・散布地 田辺市秋津町字西八町223番6	平成26年9月10日	文第37号の(206) 平成26年9月24日	確認調査	
207	工事等の届出 第93条	法然寺遺跡/弥生・散布地 和歌山市六十谷字西出垣内999番2	平成26年9月16日	文第37号の(207) 平成26年9月25日	浄化槽:工事立会	
208	工事等の届出 第93条	平井遺跡/弥生~中世・散布地 和歌山市平井字達垣内365番1、365番4	平成26年9月17日	文第37号の(208) 平成26年9月25日	慎重工事	
209	工事等の届出 第93条	木ノ本Ⅰ遺跡/散布地 和歌山市西庄字芝52番3	平成26年9月16日	文第37号の(209) 平成26年9月25日	慎重工事	
210	工事等の届出 第93条	府中Ⅱ遺跡/弥生・散布地 和歌山市府中文字箸折568番27	平成26年9月16日	文第37号の(210) 平成26年9月25日	慎重工事	
211	工事等の届出 第93条	天満Ⅰ遺跡/縄文~室町・集落跡 有田郡有田川町大字天満字中溝町602番2、602番6、602番7	平成26年9月24日	文第37号の(211) 平成26年9月30日	確認調査	
212	工事等の届出 第93条	津奈Ⅱ遺跡/古墳~奈良・散布地 和歌山市鳴神字南垣内3番30	平成26年9月22日	文第37号の(212) 平成26年9月30日	浄化槽:工事立会	
213	工事等の届出 第93条	岩内Ⅲ遺跡/集落・古墳群・古墳 御坊市岩内字貝生180-10	平成26年9月25日	文第37号の(213) 平成26年9月30日	慎重工事	
214	工事等の届出 第93条	岩内Ⅱ遺跡/散布地 御坊市岩内952-1	平成26年9月26日	文第37号の(214) 平成26年10月2日	浄化槽:工事立会	
215	工事等の届出 第93条	山吹丁遺跡/散布地・弥生~古墳 和歌山市山吹丁21番、22番、23番、24番、25番、26番	平成26年9月26日	文第37号の(215) 平成26年10月2日	工事立会	
216	工事等の届出 第93条	且来Ⅲ遺跡/散布地・縄文 和歌山市布施屋792番地の4	平成26年9月19日	文第37号の(216) 平成26年10月2日	慎重工事	
217	工事等の届出 第93条	岡田遺跡/散布地・縄文~奈良 岩出市岡田字才ノ神374番7	平成26年9月24日	文第37号の(217) 平成26年10月2日	慎重工事	
218	工事等の届出 第93条	木ノ本Ⅲ遺跡/散布地・平安~鎌倉時代 和歌山市木ノ本字石橋566番の一部、567番4	平成26年9月26日	文第37号の(218) 平成26年10月6日	確認調査	
219	工事等の届出 第93条	箕浦右衛門佐屋敷跡/城館跡・中世 海南市大野中313-3	平成26年10月2日	文第37号の(219) 平成26年10月8日	浄化槽:工事立会	
220	工事等の届出 第93条	鳴神Ⅱ遺跡/用水路跡・弥生~平安 和歌山市鳴神字四面田99-12	平成26年9月30日	文第37号の(220) 平成26年10月8日	建物本発掘調査、浄化槽:工事立会	
221	工事等の届出 第93条	太田・黒田遺跡/弥生~奈良・集落跡 和歌山市黒田168-3~黒田168-18	平成26年10月2日	文第37号の(221) 平成26年10月8日	慎重工事	
222	工事等の届出 第93条	平井遺跡/弥生~中世・散布地 和歌山市平井字達垣内365番1	平成26年9月30日	文第37号の(222) 平成26年10月8日	慎重工事	
223	工事等の届出 第93条	粟島遺跡/奈良~平安・散布地 紀の川市南勢田275-6	平成26年9月29日	文第37号の(223) 平成26年10月8日	慎重工事	
224	工事等の届出 第93条	西洪田遺跡/古墳~奈良・散布地 伊都郡かつらぎ町西洪田字石田97	平成26年9月22日	文第37号の(224) 平成26年10月8日	慎重工事	
225	工事等の届出 第93条	岡田Ⅱ遺跡/弥生~中世・散布地 紀の川市下井阪字西垣内89-2、92-2	平成26年9月17日	文第37号の(225) 平成26年10月8日	慎重工事	
226	工事等の届出 第93条	元遺跡/弥生~中世・散布地 紀の川市桃山町元字東嶋450番3	平成26年9月29日	文第37号の(226) 平成26年10月10日	浄化槽:工事立会	
227	工事等の届出 第93条	野上中遺跡/弥生~古墳・散布地 海南市野上中文字本郷263-10	平成26年10月6日	文第37号の(227) 平成26年10月10日	慎重工事	
228	工事等の届出 第93条	野上中遺跡/弥生~古墳・散布地 海南市野上中文字本郷263-1	平成26年10月6日	文第37号の(228) 平成26年10月10日	慎重工事	
229	工事等の届出 第93条	鷺ノ森遺跡/弥生~江戸・散布地 和歌山市寄合町10番、11番、12番、13番、橋丁29番、30番	平成26年10月7日	文第37号の(229) 平成26年10月16日	確認調査	
230	工事等の届出 第93条	糸我鳥居遺跡/奈良~平安・散布地 有田市糸我町中番上高井310-2、310-1	平成26年10月3日	文第37号の(230) 平成26年10月16日	工事立会	
231	工事等の届出 第93条	木広町遺跡/弥生・散布地 和歌山市木広町4丁目11番1	平成26年10月6日	文第37号の(231) 平成26年10月16日	慎重工事	
232	工事等の届出 第93条	粟島遺跡/奈良~平安・散布地 紀の川市東大井字八千堂260番5、260番6	平成26年10月8日	文第37号の(232) 平成26年10月16日	確認調査	
233	工事等の届出 第93条	木ノ本Ⅱ遺跡/散布地 和歌山市木ノ本字別所952-3の一部	平成26年10月6日	文第37号の(233) 平成26年10月22日	慎重工事	
234	工事等の届出 第93条	岩橋遺跡/散布地 和歌山栗栖字徳井56-3	平成26年10月9日	文第37号の(234) 平成26年10月22日	浄化槽:工事立会	
235	工事等の届出 第93条	山吹丁遺跡/弥生~古墳・散布地 和歌山市東釘貫丁2丁目47番、48番	平成26年10月10日	文第37号の(235) 平成26年10月22日	確認調査	
236	工事等の届出 第93条	応其Ⅰ遺跡/弥生~奈良・散布地 橋本市高野口町応其地内	平成26年10月9日	文第37号の(236) 平成26年10月22日	工事立会	
237	工事等の届出 第93条	且来Ⅰ遺跡/縄文・集落跡 海南市且来字城ノ内24番1	平成26年10月15日	文第37号の(237) 平成26年10月22日	慎重工事	
238	工事等の届出 第93条	山崎遺跡/古墳~中世・散布地 岩出市赤垣内字宮132番1	平成26年10月10日	文第37号の(238) 平成26年10月27日	確認調査	
239	工事等の届出 第93条	太田・黒田遺跡/弥生~奈良・集落跡 和歌山市黒田103-6	平成26年10月9日	文第37号の(239) 平成26年10月27日	慎重工事	

埋蔵文化財発掘の届出(文化財保護法第93条)一覧7

番号	届出等の種類 根拠条名	遺跡の名称/時代・種別 所在地	届出等の日付	教育委員会による処理		備考
				文書番号 指示の日付	指示事項	
240	工事等の届出 第93条	補見遺跡/旧石器、古墳・散布地 和歌山市大谷237-1～279	平成26年10月9日	文第37号の(240) 平成26年10月30日	慎重工事	
241	工事等の届出 第93条	西庄遺跡/古墳～平安・散布地 和歌山市西庄405-1～本脇45-1	平成26年10月16日	文第37号の(241) 平成26年10月30日	工事立会	
242	工事等の届出 第93条	藤並地区遺跡/先土器～鎌倉・散布地 有田郡有田川町大字水尻字堀内1243番	平成26年10月22日	文第37号の(242) 平成26年10月30日	慎重工事	
243	工事等の届出 第93条	野田地区遺跡/先土器～中世・寺院跡ほか 有田郡有田川町大字野田字保寿409番4	平成26年10月21日	文第37号の(243) 平成26年10月30日	慎重工事	
244	工事等の届出 第93条	野田地区遺跡/先土器～中世・寺院跡ほか 有田郡有田川町大字野田字保寿388番1、391番1	平成26年10月22日	文第37号の(244) 平成26年10月30日	確認調査	
245	工事等の届出 第93条	開鷓神社遺跡/中世・出土地 田辺市湊字神田697-3	平成26年10月16日	文第37号の(245) 平成26年10月30日	工事立会	
246	工事等の届出 第93条	開鷓神社遺跡/中世・出土地 田辺市湊703-3	平成26年10月17日	文第37号の(246) 平成26年10月30日	工事立会	
247	工事等の届出 第93条	田辺城跡/近世・城跡 田辺市上屋敷2丁目184番9号	平成26年10月21日	文第37号の(247) 平成26年10月30日	浄化槽; 工事立会	
248	工事等の届出 第93条	皇子橋遺跡/縄文・散布地 紀の川市貴志川町井ノ口字帆布637番1の一部、637番2の一部	平成26年10月22日	文第37号の(248) 平成26年10月30日	工事立会	
249	工事等の届出 第93条	岩内Ⅲ遺跡/集落・古墳群・古墳 御坊市岩内字廣芝837-10、837-11、837-12、837-3、837-5、837-2、837-13、845-2、845-6	平成26年10月27日	文第37号の(249) 平成26年10月30日	U字溝、水路、擁壁; 工事立会	
250	工事等の届出 第93条	蛭田坪遺跡/弥生～古墳・散布地 御坊市湯川町小松原字平畑坪400-8	平成26年10月16日	文第37号の(250) 平成26年10月30日	建物解体; 工事立会	
251	工事等の届出 第93条	丁ノ町・妙寺遺跡/弥生～中世・散布地 伊都郡かつらぎ町妙寺1140-2	平成26年10月29日	文第37号の(251) 平成26年10月30日	浄化槽; 工事立会	
252	工事等の届出 第93条	尼ヶ辻遺跡/室町・散布地 岩出市根来字中溝918-21	平成26年10月21日	文第37号の(252) 平成26年10月30日	慎重工事	
253	工事等の届出 第93条	根来寺遺跡/平安～中世、近世・寺院跡 岩出市北大池386-21地先	平成26年10月24日	文第37号の(253) 平成26年11月6日	工事立会	
254	工事等の届出 第93条	西飯降Ⅱ遺跡/散布地・縄文～古代 伊都郡かつらぎ町大字妙寺字大道ノ上604-7	平成26年10月27日	文第37号の(254) 平成26年11月6日	慎重工事	
255	工事等の届出 第93条	且来Ⅲ遺跡/縄文・散布地 海南市且来字石丁66番6	平成26年10月28日	文第37号の(255) 平成26年11月6日	慎重工事	
256	工事等の届出 第93条	岩橋遺跡/散布地 和歌山市栗橋字徳井56番8	平成26年10月29日	文第37号の(256) 平成26年11月7日	確認調査	
257	工事等の届出 第93条	西庄遺跡/古墳～平安・散布地 和歌山市本脇字北畑坪55番	平成26年10月24日	文第37号の(257) 平成26年11月7日	擁壁; 工事立会	
258	工事等の届出 第93条	田屋遺跡/弥生～古墳・集落跡 和歌山市田屋字里神163番53、163番63、174番6	平成26年10月27日	文第37号の(258) 平成26年11月7日	慎重工事	
259	工事等の届出 第93条	田屋遺跡/弥生～古墳・集落跡 和歌山市田屋字里神163-69	平成26年10月28日	文第37号の(259) 平成26年11月7日	慎重工事	
260	工事等の届出 第93条	大野中遺跡/縄文～弥生・散布地 海南市大野中732-7	平成26年10月30日	文第37号の(260) 平成26年11月7日	慎重工事	
261	工事等の届出 第93条	田屋遺跡/弥生～古墳・集落跡 和歌山市田屋字里神163-25	平成26年10月28日	文第37号の(261) 平成26年11月7日	慎重工事	
262	工事等の届出 第93条	鳴神Ⅱ遺跡/弥生～平安・用水路跡 和歌山市鳴神字四面田99-11	平成26年10月2日	文第37号の(262) 平成26年11月7日	建物: 本発掘調査 浄化槽; 工事立会	
263	工事等の届出 第93条	鳴神Ⅱ遺跡/弥生～平安・用水路跡 和歌山市鳴神字四面田99-7	平成26年10月29日	文第37号の(263) 平成26年11月7日	建物: 本発掘調査 浄化槽; 工事立会	
264	工事等の届出 第93条	鳴神Ⅱ遺跡/弥生～平安・用水路跡 和歌山市鳴神字四面田99-8	平成26年10月29日	文第37号の(264) 平成26年11月7日	建物: 本発掘調査 浄化槽; 工事立会	
265	工事等の届出 第93条	鳴神Ⅱ遺跡/弥生～平安・用水路跡 和歌山市鳴神字四面田99-5	平成26年10月31日	文第37号の(265) 平成26年11月7日	建物: 本発掘調査 浄化槽; 工事立会	
266	工事等の届出 第93条	西庄遺跡/古墳～平安・散布地 和歌山市西庄570-3～西庄554	平成26年10月24日	文第37号の(266) 平成26年11月11日	慎重工事	
267	工事等の届出 第93条	湯川氏館跡、小松原Ⅱ遺跡/弥生～中世・散布地、弥生～中世・集落 御坊市湯川町小松原字土居坪53番1、55番	平成26年11月6日	文第37号の(267) 平成26年11月11日	慎重工事	
268	工事等の届出 第93条	川辺遺跡/和歌山市中筋日延字藤原55番1、55番3、55番6 和歌山市川辺字神ノ木189-9	平成26年10月27日	文第37号の(268) 平成26年11月13日	浄化槽; 工事立会	
269	工事等の届出 第93条	鳴神Ⅱ遺跡/弥生～平安・用水路跡 和歌山市鳴神字四面田99-10	平成26年11月13日	文第37号の(269) 平成26年11月14日	建物: 本発掘調査 浄化槽; 工事立会	
270	工事等の届出 第93条	岩橋遺跡/散布地 和歌山市栗橋字徳井56-10	平成26年11月4日	文第37号の(270) 平成26年11月14日	浄化槽; 工事立会	
271	工事等の届出 第93条	岩橋Ⅱ遺跡/古墳～室町・散布地 和歌山市岩橋字布川1352番4	平成26年11月11日	文第37号の(271) 平成26年11月14日	慎重工事	
272	工事等の届出 第93条	木ノ本Ⅰ遺跡/散布地 和歌山市西庄字芝前畑92番14	平成26年11月7日	文第37号の(272) 平成26年11月14日	慎重工事	
273	工事等の届出 第93条	藤並地区遺跡/先土器～鎌倉・散布地 有田郡有田川町大字水尻字東坪470-5、470-4一部	平成26年11月12日	文第37号の(273) 平成26年11月18日	慎重工事	
274	工事等の届出 第93条	高井遺跡/縄文・散布地 和歌山市直川字高井垣内1216番7	平成26年11月12日	文第37号の(274) 平成26年11月18日	慎重工事	
275	工事等の届出 第93条	高井遺跡/縄文・散布地 和歌山市直川字高井垣内1216-3	平成26年11月12日	文第37号の(275) 平成26年11月18日	慎重工事	
276	工事等の届出 第93条	吉礼Ⅲ遺跡/弥生・散布地 和歌山市吉礼字五郎山1476番2	平成26年11月11日	文第37号の(276) 平成26年11月20日	工事立会	
277	工事等の届出 第93条	箕浦右衛門佐屋敷跡/中世・城館跡 海南市大野中304	平成26年11月10日	文第37号の(277) 平成26年11月20日	浄化槽; 工事立会	
278	工事等の届出 第93条	岡山城跡/中世・城館跡 橋本市隅田町上兵庫203番、204番、205番、206番1、210番2	平成26年10月31日	文第37号の(278) 平成26年11月20日	確認調査	
279	工事等の届出 第93条	川辺遺跡/縄文～中世・集落跡 和歌山市川辺字神ノ木189-7の一部	平成26年11月14日	文第37号の(279) 平成26年11月20日	浄化槽; 工事立会	

埋蔵文化財発掘の届出(文化財保護法第93条)一覧8

番号	届出等の種類 根拠条名	遺跡の名称/時代・種別 所在地	届出等の日付	教育委員会による処理		備考
				文書番号 指示の日付	指示事項	
280	工事等の届出 第93条	東家館跡・東家遺跡/弥生～中世・集落跡、城館跡 橋本市東家2丁目地内	平成26年11月10日	文第37号の(280) 平成26年11月20日	支線部分:工事立会	
281	工事等の届出 第93条	東家館跡・東家遺跡/弥生～中世・集落跡、城館跡 橋本市東家2丁目地内	平成26年11月10日	文第37号の(281) 平成26年11月20日	支線部分:工事立会	
282	工事等の届出 第93条	木ノ本1遺跡/散布地 和歌山市西庄字芝前畑92-6	平成26年11月14日	文第37号の(282) 平成26年11月27日	慎重工事	
283	工事等の届出 第93条	祓井戸古墳群/古墳・古墳群 御坊市名田町野島364-1	平成26年10月30日	文第37号の(283) 平成26年11月27日	慎重工事	
284	工事等の届出 第93条	古和田城跡/中世・城館跡 紀の川市古和田字上田薬605番1	平成26年11月14日	文第37号の(284) 平成26年11月28日	確認調査	
285	工事等の届出 第93条	府中Ⅱ遺跡/弥生・散布地 和歌山市府中宇折568番3、568番19の一部	平成26年11月20日	文第37号の(285) 平成26年11月28日	浄化槽:工事立会	
286	工事等の届出 第93条	田屋遺跡/弥生～古墳・集落跡 和歌山市田屋字里神163番31	平成26年11月25日	文第37号の(286) 平成26年11月28日	慎重工事	
287	工事等の届出 第93条	東国分Ⅱ遺跡/奈良～中世・散布地 岩出市西国分字松ノ上97番1	平成26年11月14日	文第37号の(287) 平成26年12月1日	慎重工事	
288	工事等の届出 第93条	西降飯Ⅱ遺跡/縄文～古代・散布地 伊都郡かつらぎ町大字西飯降字西本177-1、178-2、182、183、184、里道	平成26年11月27日	文第37号の(288) 平成26年12月5日	確認調査	
289	工事等の届出 第93条	鳴神Ⅱ遺跡/弥生～平安・用水路跡 和歌山市鳴神字凹面田99-3	平成26年11月27日	文第37号の(289) 平成26年12月5日	浄化槽:工事立会	
290	工事等の届出 第93条	堅田遺跡/集落跡、郡衙跡・弥生～古墳初頭、奈良、平安 御坊市湯川町財部641-10、641-11	平成26年11月26日	文第37号の(290) 平成26年12月5日	浄化槽:工事立会	
291	工事等の届出 第93条	栗島遺跡/奈良～平安・散布地 紀の川市南勢田字竹ノ迫間275番5	平成26年11月26日	文第37号の(291) 平成26年12月5日	慎重工事	
292	工事等の届出 第93条	萩原Ⅰ遺跡/散布地・弥生～中世 伊都郡かつらぎ町萩原101	平成26年11月27日	文第37号の(292) 平成26年12月5日	慎重工事	
293	工事等の届出 第93条	田屋遺跡/弥生～古墳・集落跡 和歌山市田屋字里神163-67、163-17	平成26年11月27日	文第37号の(293) 平成26年12月5日	慎重工事	
294	工事等の届出 第93条	堅田遺跡/集落跡、郡衙跡・弥生～古墳初頭、奈良、平安 御坊市湯川町財部176-3、176-4	平成26年11月26日	文第37号の(294) 平成26年12月5日	浄化槽:工事立会	
295	工事等の届出 第93条	矢矧遺跡/縄文～室町・散布地 田辺市秋津町字上新田695番、696番1、696番10	平成26年11月26日	文第37号の(295) 平成26年12月5日	浄化槽:工事立会	
296	工事等の届出 第93条	西庄遺跡/古墳～平安・散布地 和歌山市西庄474-1～西庄463-4	平成26年12月1日	文第37号の(296) 平成26年12月5日	工事立会	
297	工事等の届出 第93条	元遺跡/弥生～中世・散布地 紀の川市桃山町元字東嶋458-3、460-11	平成26年11月28日	文第37号の(297) 平成26年12月5日	慎重工事	
298	工事等の届出 第93条	藤並地区遺跡/先土器～鎌倉・散布地 有田川町天満99-8	平成26年12月2日	文第37号の(298) 平成26年12月5日	慎重工事	
299	工事等の届出 第93条	東吉礼遺跡/弥生・散布地 和歌山市吉礼字北谷988番1	平成26年12月3日	文第37号の(299) 平成26年12月12日	確認調査	
300	工事等の届出 第93条	有功遺跡/散布地 和歌山市園部字上前田1569番2、1570番	平成26年12月3日	文第37号の(300) 平成26年12月12日	確認調査	
301	工事等の届出 第93条	小熊遺跡/弥生・散布地 日高郡日高町大字小熊字大板2406番2の一部	平成26年12月5日	文第37号の(301) 平成26年12月12日	県浄化槽:工事立会	
302	工事等の届出 第93条	井辺遺跡/縄文・散布地 和歌山市津養251-1、251-3	平成26年11月25日	文第37号の(302) 平成26年12月12日	慎重工事	
303	工事等の届出 第93条	山吹丁遺跡/弥生～古墳・散布地 和歌山市東釘貫丁3丁目23	平成26年12月8日	文第37号の(303) 平成26年12月12日	慎重工事	
304	工事等の届出 第93条	山吹丁遺跡/弥生～古墳・散布地 和歌山市東釘貫丁2丁目49～東釘貫丁2丁目47	平成26年12月9日	文第37号の(304) 平成26年12月12日	慎重工事	
305	工事等の届出 第93条	小松原Ⅱ遺跡、蛭田坪遺跡/弥生～中世・集落、弥生～古墳・散布地 御坊市湯川町小松原414-2	平成26年11月28日	文第37号の(305) 平成26年12月16日	慎重工事	
306	工事等の届出 第93条	上新田遺跡/弥生・散布地 田辺市秋津町字東八田496-12	平成26年12月10日	文第37号の(306) 平成26年12月16日	浄化槽:工事立会	
307	工事等の届出 第93条	野田地区遺跡/先土器～中世・寺院跡ほか 有田郡有田川町大字野田字今城365-11	平成26年12月8日	文第37号の(307) 平成26年12月16日	慎重工事	
308	工事等の届出 第93条	野田地区遺跡/先土器～中世・寺院跡ほか 有田郡有田川町野田404-5	平成26年12月9日	文第37号の(308) 平成26年12月16日	慎重工事	
309	工事等の届出 第93条	旧吉備中学校校庭遺跡/弥生～鎌倉・集落跡 有田郡有田川町大字下津野字西垣西722-1	平成26年12月11日	文第37号の(309) 平成26年12月16日	慎重工事	
310	工事等の届出 第93条	山吹丁遺跡/弥生～古墳・散布地 和歌山市東釘貫丁三丁目23番地	平成26年12月15日	文第37号の(310) 平成26年12月16日	確認調査	
311	工事等の届出 第93条	田屋遺跡/弥生～古墳・集落跡 和歌山市直川字須井田373番1、374番1	平成26年12月3日	文第37号の(311) 平成26年12月17日	慎重工事	
312	工事等の届出 第93条	友田町遺跡/弥生～平安・集落跡? 和歌山市吉田字垣添546番	平成26年12月5日	文第37号の(312) 平成26年12月19日	確認調査	
313	工事等の届出 第93条	別所遺跡/弥生・散布地 日高郡日高町大字荊木字傍地2327番	平成26年12月15日	文第37号の(313) 平成26年12月19日	擁壁:県工事立会	
314	工事等の届出 第93条	時雨山遺跡/弥生～奈良・散布地 橋本市神野々字東光寺之段99番22及び23	平成26年12月11日	文第37号の(314) 平成26年12月19日	慎重工事	
315	工事等の届出 第93条	山王遺跡/弥生・散布地 西牟婁郡上富田町生馬1393番地先	平成26年12月5日	文第37号の(315) 平成26年12月22日	慎重工事	
316	工事等の届出 第93条	藤田古墳/古墳・古墳 和歌山市藤田字楠下126-2、126-5	平成26年12月8日	文第37号の(316) 平成26年12月22日	擁壁・境界、既設擁壁 撤去:工事立会	
317	工事等の届出 第93条	西飯降Ⅱ遺跡/散布地・縄文～古代 伊都郡かつらぎ町大字西飯降字吉田37-1	平成26年12月18日	文第37号の(317) 平成26年12月26日	確認調査	
318	工事等の届出 第93条	中飯降遺跡/弥生～中世・散布地 伊都郡かつらぎ町中飯降地内(519番2)	平成26年12月17日	文第37号の(318) 平成26年12月26日	慎重工事	
319	工事等の届出 第93条	萩原Ⅱ遺跡/弥生・散布地 伊都郡かつらぎ町大字萩原地内	平成26年12月12日	文第37号の(319) 平成26年12月26日	慎重工事	
320	工事等の届出 第93条	西庄遺跡/古墳～平安・散布地 和歌山市西庄字野田553-3・554-2の一部	平成26年12月15日	文第37号の(320) 平成26年12月26日	慎重工事	

埋蔵文化財発掘の届出(文化財保護法第93条)一覧9

番号	届出等の種類 根拠条名	遺跡の名称/時代・種別 所在地	届出等の日付	教育委員会による処理		備考
				文書番号 指示の日付	指示事項	
321	工事等の届出 第93条	西庄遺跡/古墳~平安・散布地 和歌山市西庄字野田554-2の一部	平成26年12月15日	文第37号の(321) 平成26年12月26日	慎重工事	
322	工事等の届出 第93条	西庄遺跡/古墳~平安・散布地 和歌山市西庄字野田553の一部	平成26年12月15日	文第37号の(322) 平成26年12月26日	慎重工事	
323	工事等の届出 第93条	田屋遺跡/弥生~古墳・集落跡 和歌山市田屋字里神163番44、45	平成26年12月24日	文第37号の(323) 平成26年12月26日	慎重工事	
324	工事等の届出 第93条	垂水遺跡/縄文~江戸・散布地 和歌山市加太(友ヶ島 島内)	平成26年12月22日	文第37号の(324) 平成26年12月26日	慎重工事	
325	工事等の届出 第93条	且来Ⅱ遺跡/弥生・散布地 海南市且来13-1	平成26年12月11日	文第37号の(325) 平成27年1月5日	浄化槽:工事立会	
326	工事等の届出 第93条	金剛峯寺遺跡/平安~寺院跡 伊都郡高野町高野山556番地	平成26年11月11日	文第37号の(326) 平成27年1月5日	確認調査	
327	工事等の届出 第93条	金剛峯寺遺跡/平安~寺院跡 伊都郡高野町高野山303番地	平成26年12月15日	文第37号の(327) 平成27年1月5日	工事立会	
328	工事等の届出 第93条	金剛峯寺遺跡/平安~寺院跡 伊都郡高野町高野山759番地	平成26年12月15日	文第37号の(328) 平成27年1月5日	工事立会	
329	工事等の届出 第93条	金剛峯寺遺跡/平安~寺院跡 伊都郡高野町高野山143番地	平成26年12月15日	文第37号の(329) 平成27年1月5日	工事立会	
330	工事等の届出 第93条	金剛峯寺遺跡/平安~寺院跡 伊都郡高野町高野山497番地	平成26年12月15日	文第37号の(330) 平成27年1月5日	工事立会	
331	工事等の届出 第93条	東大入遺跡/弥生~中世・散布地 御坊市塩屋町南塩屋字松下137番の一部	平成26年12月19日	文第37号の(331) 平成27年1月7日	工事立会	
332	工事等の届出 第93条	鷺ノ森遺跡/弥生~江戸・散布地 和歌山市福町14	平成27年12月22日	文第37号の(332) 平成27年1月7日	工事立会	
333	工事等の届出 第93条	太田・黒田遺跡/弥生~奈良・集落跡 和歌山市黒田一丁目4番2	平成27年12月25日	文第37号の(333) 平成27年1月7日	慎重工事	
334	工事等の届出 第93条	太田・黒田遺跡、太田城跡/弥生~奈良・集落跡、安土桃山・城館跡 和歌山市黒田一丁目1番17の一部	平成27年12月25日	文第37号の(334) 平成27年1月7日	慎重工事	
335	工事等の届出 第93条	根来寺遺跡/平安~中世、近世・寺院跡 岩出市根来2152-1	平成27年12月18日	文第37号の(335) 平成27年1月7日	工事立会	
336	工事等の届出 第93条	中黒Ⅱ遺跡/弥生~奈良・散布地 岩出市中黒字高取535番1	平成27年12月18日	文第37号の(336) 平成27年1月7日	慎重工事	
337	工事等の届出 第93条	尼ヶ辻遺跡/室町・散布地 岩出市根来字中溝918-30	平成27年12月19日	文第37号の(337) 平成27年1月7日	慎重工事	
338	工事等の届出 第93条	尼ヶ辻遺跡/室町・散布地 岩出市根来字中溝918-6	平成27年12月24日	文第37号の(338) 平成27年1月7日	慎重工事	
339	工事等の届出 第93条	木ノ本Ⅲ遺跡/散布地 和歌山市梅原386	平成27年1月5日	文第37号の(339) 平成27年1月13日	確認調査	
340	工事等の届出 第93条	木広町遺跡/弥生・散布地 和歌山市木広町4丁目20~木広町4丁目11	平成27年1月5日	文第37号の(340) 平成27年1月13日	工事立会	
341	工事等の届出 第93条	本の脇遺跡/古墳・散布地 日高郡美浜町和田1818	平成27年12月24日	文第37号の(341) 平成27年1月13日	慎重工事	
342	工事等の届出 第93条	八丁田圃遺跡/縄文~鎌倉・散布地 田辺市秋津町字西八町258-35	平成27年12月16日	文第37号の(342) 平成26年1月14日	浄化槽:工事立会	
343	工事等の届出 第93条	萩原Ⅱ遺跡/弥生・散布地 伊都郡かつらぎ町萩原地内	平成27年1月5日	文第37号の(343) 平成26年1月14日	慎重工事	
344	工事等の届出 第93条	栗島遺跡/奈良~平安・散布地 紀の川市南勢田字竹ノ迫間275番3	平成27年12月25日	文第37号の(344) 平成27年1月16日	慎重工事	
345	工事等の届出 第93条	古佐田遺跡/奈良・寺院跡? 橋本市古佐田1丁目220-1他	平成27年12月25日	文第37号の(345) 平成27年1月16日	確認調査	
346	工事等の届出 第93条	藤並地区遺跡、羽釜古窯跡/先土器~鎌倉・散布地、中世・窯跡 有田郡有田川町大字土生字羽釜300番1、301番3	平成27年1月6日	文第37号の(346) 平成27年1月16日	慎重工事	
347	工事等の届出 第93条	金剛峯寺遺跡/平安~寺院跡 伊都郡高野町高野山73-4番地	平成27年12月5日	文第37号の(347) 平成27年1月19日	確認調査	
348	工事等の届出 第93条	西園分庭寺(西園分塔跡)/奈良・寺院跡 岩出市西園分字西野々495番1、496番	平成27年1月9日	文第37号の(348) 平成27年1月19日	確認調査	
349	工事等の届出 第93条	山口遺跡/弥生~平安・集落 和歌山市里字牛ノ原202-14	平成27年1月7日	文第37号の(349) 平成27年1月22日	浄化槽:工事立会	
350	工事等の届出 第93条	直川遺跡/縄文・散布地 和歌山市直川字角垣内1827-3	平成27年1月8日	文第37号の(350) 平成27年1月22日	浄化槽:工事立会	
351	工事等の届出 第93条	岡田Ⅱ遺跡/弥生~中世・散布地 紀の川市西井阪字花井148番地の一部	平成27年1月13日	文第37号の(351) 平成27年1月22日	工事立会	
352	工事等の届出 第93条	応其Ⅰ遺跡/弥生~奈良・散布地 橋本市高野町町町其字潰之下66番3、66番4	平成27年1月9日	文第37号の(352) 平成27年1月22日	浄化槽:工事立会	
353	工事等の届出 第93条	田屋遺跡/弥生~古墳・集落跡 和歌山市小豆島字八ノ坪87番、88番1、89番1、90番1、90番6、字田口102番、字耶ノ坪103番1、104番、105番、107番1、107番2、112番1、112番2、113番、114番、115番1、116番1	平成27年1月9日	文第37号の(353) 平成27年1月30日	確認調査	
354	工事等の届出 第93条	楠見遺跡/旧石器、古墳・散布地 和歌山市大谷字藪ノ内361	平成27年1月19日	文第37号の(354) 平成27年1月23日	確認調査	
355	工事等の届出 第93条	川辺遺跡/縄文~中世・集落跡 和歌山市川辺字神ノ木189-10	平成27年1月19日	文第37号の(355) 平成27年1月23日	浄化槽:工事立会	
356	工事等の届出 第93条	西庄遺跡/古墳~平安・散布地 和歌山市西庄字野田553-5	平成27年1月19日	文第37号の(356) 平成27年1月23日	慎重工事	
357	工事等の届出 第93条	尼ヶ辻遺跡/室町・散布地 岩出市根来字中溝918-7	平成27年1月16日	文第37号の(357) 平成27年1月23日	慎重工事	
358	工事等の届出 第93条	太田・黒田遺跡、太田城跡/弥生~奈良・集落跡、安土桃山・城館跡 和歌山市太田四丁目2番10	平成27年1月21日	文第37号の(358) 平成27年1月30日	確認調査	
359	工事等の届出 第93条	岩橋遺跡/散布地 和歌山市栗栖字徳井56-14	平成27年1月26日	文第37号の(359) 平成27年1月30日	浄化槽:工事立会	
360	工事等の届出 第93条	三田古墳群/古墳・古墳群 和歌山市三葛1156-57	平成27年1月23日	文第37号の(360) 平成27年1月30日	工事立会	

埋蔵文化財発掘の届出(文化財保護法第93条)一覧10

番号	届出等の種類 根拠条文	遺跡の名称/時代・種別 所在地	届出等の日付	教育委員会による処理		備考
				文書番号 指示の日付	指示事項	
361	工事等の届出 第93条	秋月遺跡/弥生～平安・散布地 和歌山市太田字松並565-5の一部	平成27年1月21日	文第37号の(361) 平成27年1月30日	慎重工事	
362	工事等の届出 第93条	太田城水攻め堤跡/戦国～江戸・堤跡 和歌山市出水字敷下90-5	平成27年1月27日	文第37号の(362) 平成27年1月30日	慎重工事	
363	工事等の届出 第93条	関戸遺跡/弥生～室町・散布地 和歌山市関戸三丁目776番258	平成27年1月26日	文第37号の(363) 平成27年1月30日	慎重工事	
364	工事等の届出 第93条	井辺遺跡/縄文・散布地 和歌山市神前字曾根田19番1、20番1、21番1、21番2、神前字笠松102番1	平成27年10月24日	文第37号の(364) 平成27年2月2日	浄化槽:本発掘調査、 擁壁:工事立会	
365	工事等の届出 第93条	野田地区遺跡/先土器～中世・寺院跡ほか 有田郡有田川町野田365-14	平成27年1月23日	文第37号の(365) 平成26年2月3日	慎重工事	
366	工事等の届出 第93条	野田地区遺跡/先土器～中世・寺院跡ほか 有田郡有田川町野田454-1の一部、455-3	平成27年1月23日	文第37号の(366) 平成27年2月3日	慎重工事	
367	工事等の届出 第93条	津奈遺跡/弥生・散布地 和歌山市有家字瀬見田6番地の2・6番地の5	平成27年1月23日	文第37号の(367) 平成27年2月3日	慎重工事	
368	工事等の届出 第93条	下佐々Ⅰ遺跡/縄文・散布地 海草郡紀美野町下佐々字南野尻873番5	平成27年1月29日	文第37号の(368) 平成27年2月3日	工事立会	
369	工事等の届出 第93条	別所遺跡/弥生・散布地 日高郡日高町大字荊木字傍地2327番	平成27年1月26日	文第37号の(369) 平成27年2月3日	慎重工事	
370	工事等の届出 第93条	東田中神社遺跡/弥生～中世・散布地 紀の川市打田字城ノ本	平成27年1月28日	文第37号の(370) 平成27年2月10日	確認調査	
371	工事等の届出 第93条	和歌山城跡/近世・城館跡 和歌山市屋形町1丁目20、21	平成27年1月29日	文第37号の(371) 平成27年2月10日	確認調査	
372	工事等の届出 第93条	鳴神IV遺跡/弥生～江戸・散布地 和歌山市鳴神938-2、938-6	平成27年2月2日	文第37号の(372) 平成27年2月10日	工事立会	
373	工事等の届出 第93条	丁ノ町・妙寺遺跡/弥生～中世・散布地 伊都郡かつらぎ町大字丁ノ町字八反所741-1	平成27年1月30日	文第37号の(373) 平成27年2月10日	慎重工事	
374	工事等の届出 第93条	木ノ本III遺跡/散布地 和歌山市木ノ本565-3～木ノ本566	平成27年1月30日	文第37号の(374) 平成27年2月12日	一部工事立会	
375	工事等の届出 第93条	鳴神IV遺跡/弥生～江戸・散布地 和歌山市鳴神字西堤906-16	平成27年2月3日	文第37号の(375) 平成27年2月12日	慎重工事	
376	工事等の届出 第93条	天田古墳群/古墳・古墳群 御坊市塩屋町北塩屋647-23	平成27年2月4日	文第37号の(376) 平成27年2月12日	慎重工事	
377	工事等の届出 第93条	西庄遺跡/古墳～平安・散布地 和歌山市西ノ庄字野田553-6	平成27年2月6日	文第37号の(377) 平成27年2月17日	慎重工事	
378	工事等の届出 第93条	田辺城下町遺跡/江戸・散布地 田辺市中屋敷町83の一部、85の一部	平成27年2月9日	文第37号の(378) 平成27年2月17日	工事立会	
379	工事等の届出 第93条	百合山古墳群/古墳・古墳群 紀の川市桃山町元字柳原543-1、543-6、紀の川市竹房字西平566-35、 566-36、566-37	平成27年2月5日	文第37号の(379) 平成27年2月17日	慎重工事	
380	工事等の届出 第93条	井辺遺跡/縄文・散布地 和歌山市神前字笠松120番4の一部	平成27年2月16日	文第37号の(380) 平成27年2月20日	建物:本発掘調査 浄化槽:工事立会	
381	工事等の届出 第93条	法然寺遺跡/弥生・散布地 和歌山市六十谷字薬師前975-1	平成27年2月13日	文第37号の(381) 平成27年2月20日	確認調査	
382	工事等の届出 第93条	山口遺跡/弥生～平安・集落 和歌山市里字牛ノ原195番	平成27年2月13日	文第37号の(382) 平成27年2月20日	擁壁:工事立会	
383	工事等の届出 第93条	且来III遺跡/縄文・散布地 海南市且来字石丁66番2、66番4の一部	平成27年2月12日	文第37号の(383) 平成27年2月20日	慎重工事	
384	工事等の届出 第93条	井辺遺跡/縄文・散布地 和歌山市神前138-7	平成27年2月16日	文第37号の(384) 平成27年2月20日	看板:工事立会	
385	工事等の届出 第93条	堅田遺跡/集落跡、郡衙跡・弥生～古墳初頭、奈良、平安 御坊市湯川町財部字九文明706-13	平成27年2月19日	文第37号の(385) 平成27年2月23日	浄化槽:工事立会	
386	工事等の届出 第93条	西国分Ⅱ遺跡、岡田遺跡/奈良・散布地、縄文～奈良・散布地 岩出市岡田字オノ神383番1	平成27年2月19日	文第37号の(386) 平成27年2月27日	確認調査	
387	工事等の届出 第93条	笠田東遺跡/鎌倉・散布地 伊都郡かつらぎ町笠田東地内	平成27年2月16日	文第37号の(387) 平成27年2月27日	工事立会	
388	工事等の届出 第93条	岡田遺跡/縄文～奈良・散布地 岩出市岡田字オノ神379番	平成27年2月19日	文第37号の(388) 平成27年2月27日	慎重工事	
389	工事等の届出 第93条	野田地区遺跡/先土器～中世・寺院跡ほか 有田郡有田川町野田454-1の一部、455-3	平成27年2月12日	文第37号の(389) 平成27年2月27日	慎重工事	
390	工事等の届出 第93条	野田地区遺跡/先土器～中世・寺院跡ほか 有田郡有田川町野田453-1の一部	平成27年2月17日	文第37号の(390) 平成27年2月27日	慎重工事	
391	工事等の届出 第93条	番所山遺跡/古墳・散布地 西牟婁郡白浜町3601-1	平成27年2月21日	文第37号の(391) 平成27年2月27日	慎重工事	
392	工事等の届出 第93条	土居遺跡/縄文～古墳 橋本市隅田町下兵庫字土井344-25	平成27年2月23日	文第37号の(392) 平成27年2月27日	慎重工事	
393	工事等の届出 第93条	太田・黒田遺跡/弥生～奈良・集落跡 和歌山市黒田二丁目6番8	平成27年2月18日	文第37号の(393) 平成27年2月27日	慎重工事	
394	工事等の届出 第93条	川辺遺跡/縄文～中世・集落跡 和歌山市川辺字神ノ木189-7の一部	平成27年2月19日	文第37号の(394) 平成27年2月27日	浄化槽:工事立会	
395	工事等の届出 第93条	野田地区遺跡/先土器～中世・寺院跡ほか 有田郡有田川町大字野田字保寿388番1の一部	平成27年2月24日	文第37号の(395) 平成27年2月27日	慎重工事	
396	工事等の届出 第93条	厄ヶ辻遺跡/室町・散布地 岩出市根来916-1	平成27年2月24日	文第37号の(396) 平成27年3月3日	確認調査	
397	工事等の届出 第93条	東国分Ⅱ遺跡/奈良～中世・散布地 岩出市西国分字松ノ上80番	平成27年2月26日	文第37号の(397) 平成27年3月3日	確認調査	
398	工事等の届出 第93条	根来寺遺跡/平安～中世、近世・寺院跡 岩出市根来字東谷2164番、2167番、2168番1、2168番2	平成27年2月16日	文第37号の(398) 平成27年3月3日	工事立会	
399	工事等の届出 第93条	金剛峯寺遺跡/平安～寺院跡 伊都郡高野町高野山803番地	平成27年2月23日	文第37号の(399) 平成27年3月3日	基礎:工事立会	
400	工事等の届出 第93条	糸我鳥居遺跡/奈良～平安・散布地 有田市糸我町中番字石橋347番1、3	平成27年3月5日	文第37号の(400) 平成27年3月11日	慎重工事	

埋蔵文化財発掘の届出(文化財保護法第93条)一覧11

番号	届出等の種類 根拠条名	遺跡の名称/時代・種別 所在地	届出等の日付	教育委員会による処理		備考
				文書番号 指示の日付	指示事項	
401	工事等の届出 第93条	太田・黒田遺跡/弥生～奈良・集落跡 和歌山市黒田1丁目14-22	平成27年2月25日	文第37号の(401) 平成27年3月11日	慎重工事	
402	工事等の届出 第93条	鳴神IV遺跡/弥生～江戸・散布地 和歌山市鳴神字有馬田967-8	平成27年3月2日	文第37号の(402) 平成27年3月11日	浄化槽:工事立会	
403	工事等の届出 第93条	金剛峯寺遺跡/平安～・寺院跡 伊都郡高野町高野山657番地	平成27年2月27日	文第37号の(403) 平成27年3月11日	工事立会	
404	工事等の届出 第93条	西浜田遺跡/古墳～奈良・散布地 伊都郡かつらぎ町大字西浜田字ツカダ119-1	平成27年3月2日	文第37号の(404) 平成27年3月11日	浄化槽:工事立会	
405	工事等の届出 第93条	東田中神社遺跡/弥生～中世・散布地 紀の川市打田577番地	平成27年2月24日	文第37号の(405) 平成27年3月11日	確認調査	
406	工事等の届出 第93条	藤並地区遺跡/先土器～鎌倉・散布地 有田郡有田川町天満99-5	平成27年3月4日	文第37号の(406) 平成27年3月11日	慎重工事	
407	工事等の届出 第93条	萩原I遺跡/古墳～奈良・散布地 伊都郡かつらぎ町萩原地内	平成27年2月26日	文第37号の(407) 平成27年3月11日	慎重工事	
408	工事等の届出 第93条	大池遺跡/散布地 和歌山市永山字大池1076番7の一部	平成27年3月6日	文第37号の(408) 平成27年3月16日	確認調査	
409	工事等の届出 第93条	曾垣田遺跡/古墳・散布地 和歌山市朝日字曾垣田962番1	平成27年3月6日	文第37号の(409) 平成27年3月16日	工事立会	
410	工事等の届出 第93条	高井遺跡/縄文・散布地 和歌山市直川1216-1、1216-8、1216-9	平成27年3月2日	文第37号の(410) 平成27年3月16日	慎重工事	
411	工事等の届出 第93条	木ノ本II遺跡/散布地 和歌山市木ノ本字別所952番3	平成27年3月10日	文第37号の(411) 平成27年3月16日	慎重工事	
412	工事等の届出 第93条	深山第2砲台跡/明治・砲台跡 和歌山市深山483	平成27年3月3日	文第37号の(412) 平成27年3月17日	確認調査	
413	工事等の届出 第93条	榎原遺跡/古墳・散布地 和歌山市木ノ本462番1	平成27年3月10日	文第37号の(413) 平成27年3月17日	慎重工事	
414	工事等の届出 第93条	太田・黒田遺跡/、太田城跡/弥生～奈良・集落跡、安土桃山・城館跡 和歌山市太田一丁目1番17、23	平成27年3月10日	文第37号の(414) 平成27年3月17日	慎重工事	
415	工事等の届出 第93条	田辺城跡/近世・城跡 田辺市上屋敷一丁目32-3	平成27年3月6日	文第37号の(415) 平成27年3月18日	確認調査	
416	工事等の届出 第93条	田辺城跡/近世・城跡 田辺市上屋敷一丁目32-212	平成27年3月12日	文第37号の(416) 平成27年3月18日	工事立会	
417	工事等の届出 第93条	東吉礼遺跡/弥生・散布地 和歌山市吉礼字北谷984番の一部	平成27年3月12日	文第37号の(417) 平成27年3月18日	工事立会	
418	工事等の届出 第93条	藤並地区遺跡、羽釜古窯跡/先土器～鎌倉・散布地、中世・窯跡 有田郡有田川町大字天満字弁上町255番、257番、258番	平成27年3月13日	文第37号の(418) 平成27年3月18日	慎重工事	
419	工事等の届出 第93条	東田中神社遺跡/弥生～中世・散布地 紀の川市打田536-7	平成27年2月27日	文第37号の(419) 平成27年3月23日	工事立会	
420	工事等の届出 第93条	春日山城跡/中世・城館跡 海南市大野中野春日山1056-384	平成27年3月12日	文第37号の(420) 平成27年3月23日	慎重工事	
421	工事等の届出 第93条	西浜田遺跡/古墳～奈良・散布地 伊都郡かつらぎ町大字西浜田字ツカダ119-1、町道見好西部11号線	平成27年3月18日	文第37号の(421) 平成27年3月24日	工事立会	
422	工事等の届出 第93条	西飯降II遺跡/縄文～古代・散布地 伊都郡かつらぎ町大字西飯降字吉田37番1地先	平成27年3月20日	文第37号の(422) 平成27年3月24日	慎重工事	
423	工事等の届出 第93条	東田中神社遺跡/弥生～中世・散布地 紀の川市打田字小門536番7	平成27年3月13日	文第37号の(423) 平成27年3月24日	慎重工事	
424	工事等の届出 第93条	野田地区遺跡/先土器～中世・寺院跡ほか 有田郡有田川町大字野田字堀ノ上493-2、3	平成27年3月17日	文第37号の(424) 平成27年3月24日	確認調査	
425	工事等の届出 第93条	和田遺跡/弥生・散布地 和歌山市和田地内	平成27年3月17日	文第37号の(425) 平成27年3月24日	工事立会	
426	工事等の届出 第93条	田辺城下町遺跡/江戸・散布地 田辺市南新町36番地	平成27年3月13日	文第37号の(426) 平成27年3月24日	確認調査	
427	工事等の届出 第93条	岡田II遺跡/弥生～中世・散布地 岩出市岡田字上野691番、692番1	平成27年3月16日	文第37号の(427) 平成27年3月24日	工事立会	
428	工事等の届出 第93条	丁ノ町・妙寺遺跡/弥生～中世・散布地 伊都郡かつらぎ町妙寺1176-1	平成27年3月20日	文第37号の(428) 平成27年3月30日	浄化槽:工事立会	
429	工事等の届出 第93条	井辺遺跡、神前遺跡/弥生・散布地、弥生・散布地 和歌山市神前281-3地先、和歌山市神前388-3	平成27年3月24日	文第37号の(429) 平成27年3月30日	工事立会	
430	工事等の届出 第93条	有功遺跡/散布地 和歌山市六十谷字西山1071番地4	平成27年3月23日	文第37号の(430) 平成27年3月30日	慎重工事	
431	工事等の届出 第93条	根来寺遺跡/平安～中世、近世・寺院跡 岩出市根来字洞尾1625番1の一部・2274番1の一部・2274番9の一部・2274番10の一部・2275番5の一部・岩出市根来字根来2347番228の一部	平成27年3月6日	文第37号の(431) 平成27年3月31日	確認調査	
432	工事等の届出 第93条	下佐々I遺跡/縄文・散布地 海草郡紀美野町下佐々873-2	平成27年3月27日	文第37号の(432) 平成27年3月31日	浄化槽:工事立会	
433	工事等の届出 第93条	岩橋遺跡/散布地 和歌山市栗栖字徳井56-6	平成27年3月24日	文第37号の(433) 平成27年3月31日	浄化槽:工事立会	
434	工事等の届出 第93条	秋月遺跡/弥生～平安・散布地 和歌山市秋月字宮ノ前559番1の一部	平成27年3月20日	文第37号の(434) 平成27年3月31日	確認調査	

埋蔵文化財発掘の通知(文化財保護法第94条)一覧1

番号	届出等の種類 根拠条名	遺跡の名称/時代・種類 所在地	通知等をした者	通知等の日付	教育委員会による処理		備考
					文書番号 指示の日付	指示事項	
1	工事等の通知 第94条	花山古墳群、栗栖Ⅰ、Ⅱ遺跡/古墳・古墳群、散布地 和歌山市栗栖地内	近畿農政局紀伊平野農業水利事業建設所長	平成26年3月18日	文第42号 平成26年4月3日	県工事立会	
2	工事等の通知 第94条	八反田遺跡/弥生・散布地 新宮市木ノ川93-2	新宮市長	平成26年4月2日	文第42号の(2) 平成4月14日	工事立会	
3	工事等の通知 第94条	新宮城跡・新宮Ⅱ遺跡/近世・城跡、中世・墳墓群 新宮市池田町1-1-25	新宮市長	平成26年4月2日	文第42号の(3) 平成4月14日	工事立会	
4	工事等の通知 第94条	宮井戸遺跡/弥生～古墳・散布地 新宮市蓬葉1-7-38	新宮市長	平成26年4月2日	文第42号の(4) 平成4月14日	工事立会	
5	工事等の通知 第94条	別当屋敷跡/中世・館跡 新宮市別当屋敷町3-18	新宮市長	平成26年4月2日	文第42号の(5) 平成4月14日	工事立会	
6	工事等の通知 第94条	根来寺遺跡/平安～中世、近世・寺院跡 岩出市根来2347番22、2348番1	和歌山県知事	平成26年4月9日	文第42号の(6) 平成26年4月24日	慎重工事	
7	工事等の通知 第94条	川辺遺跡/縄文～中世・集落跡 和歌山市藤田1-1-5-4・5-5	海草振興局建設部長	平成26年4月18日	文第42号の(7) 平成26年4月30日	県確認調査	
8	工事等の通知 第94条	清水遺跡、阿瀬川古城跡/縄文・散布地、中世・城跡 有田郡有田川町大字清水360-2番地、972-11番地	有田川町水道課長	平成26年4月22日	文第42号の(8) 平成26年5月8日	慎重工事	
9	工事等の通知 第94条	田殿尾中遺跡/弥生～室町・集落跡 町道尾中線・町道12号線	有田川町水道課長	平成26年4月30日	文第42号の(9) 平成26年5月13日	慎重工事	
10	工事等の通知 第94条	前本遺跡/弥生、中世・散布地 岩出市前本63番地の2	岩出市長	平成26年5月1日	文第42号の(10) 平成26年5月13日	工事立会	
11	工事等の通知 第94条	木津遺跡/室町・寺院跡 海南市木津字出口172-1、174-1、175-1	和歌山県知事	平成26年5月14日	文第42号の(11) 平成26年5月21日	県本発掘調査	
12	工事等の通知 第94条	田辺城下町遺跡、開福神社遺跡/中世～近世・散布地 田辺市湊1060～697-1地先	西日本電信電話株式会社 和歌山支店長	平成26年4月25日	文第42号の(12) 平成26年5月21日	工事立会	
13	工事等の通知 第94条	元遺跡/弥生～中世・散布地 紀の川市桃山町元339番地先～459-3番地先	紀の川市長	平成26年5月20日	文第42号の(13) 平成26年5月27日	工事立会	
14	工事等の通知 第94条	根来寺遺跡/平安～中世、近世・寺院跡 岩出市安上地先	近畿地方整備局 和歌山河川 国道事務所所長	平成26年4月9日	文第42号の(14) 平成26年5月29日	慎重工事	
15	工事等の通知 第94条	重行遺跡/中世・集落跡 紀の川市重行503-2地先～紀の川市神領158-3地先	紀の川市長	平成26年5月28日	文第42号の(15) 平成26年6月5日	工事立会	
16	工事等の通知 第94条	府中IV遺跡/弥生～古墳・集落跡 和歌山市府中島鳥居山324-34、324-37、324-38、324-10	和歌山市長	平成26年6月3日	文第42号の(16) 平成26年6月3日	工事立会	
17	工事等の通知 第94条	寺内古墳群/古墳・古墳群 和歌山市寺内、森小手穂、吉礼	西日本高速道路株式会社 関西支社 和歌山工事事務所 所長	平成26年6月3日	文第42号の(17) 平成26年6月11日	確認調査	
18	工事等の通知 第94条	根来寺遺跡/平安～中世、近世・寺院跡 岩出市安上地先	近畿地方整備局和歌山河川 国道事務所所長	平成26年6月2日	文第42号の(18) 平成26年6月11日	慎重工事	
19	工事等の通知 第94条	秋月遺跡/弥生～平安・散布地 和歌山市秋月字西垣内365番3 外13筆	和歌山市長	平成26年6月6日	文第42号の(19) 平成26年6月17日	工事立会	
20	工事等の通知 第94条	中芝の板碑/南北朝・碑 田辺市中辺路町栗栖川237-1他	和歌山県知事	平成26年6月5日	文第42号の(20) 平成26年6月26日	工事立会	
21	工事等の通知 第94条	立野遺跡/弥生～古墳・散布地 西牟婁郡すさみ町周参見2994-1	和歌山県知事	平成26年6月16日	文第42号の(21) 平成26年6月26日	浄化槽：県本発掘調査、その他 工事立会	
22	工事等の通知 第94条	東郷遺跡/弥生・集落跡 御坊市藤田町藤井2031番4	和歌山県知事	平成26年6月6日	文第42号の(22) 平成26年6月26日	慎重工事	
23	工事等の通知 第94条	田辺城下町遺跡/江戸・散布地 田辺市下屋敷町27番地先	西日本電信電話株式会社 和歌山支店長	平成26年6月12日	文第42号の(23) 平成26年6月26日	慎重工事	
24	工事等の通知 第94条	東浜田遺跡/縄文～中世・散布地 伊都郡かつらぎ町東浜田151-1	かつらぎ町長	平成26年6月9日	文第42号の(24) 平成26年6月26日	慎重工事	
25	工事等の通知 第94条	東浜田遺跡/縄文～中世・散布地 伊都郡かつらぎ町東浜田151-1	かつらぎ町長	平成26年6月9日	文第42号の(25) 平成26年6月30日	慎重工事	
26	工事等の通知 第94条	佐野遺跡/弥生～古墳・散布地 新宮市佐野891地先	西日本電信電話株式会社 和歌山支店長	平成26年6月20日	文第42号の(26) 平成26年6月30日	慎重工事	
27	工事等の通知 第94条	谷口遺跡/弥生・散布地 日高郡みなべ町谷口325地先	西日本電信電話株式会社 和歌山支店長	平成26年6月12日	文第42号の(27) 平成26年7月1日	慎重工事	
28	工事等の通知 第94条	鷺ノ森遺跡/弥生～江戸・散布地 和歌山市西ノ店26地先	西日本電信電話株式会社 和歌山支店長	平成26年6月27日	文第42号の(28) 平成26年7月3日	一部工事立会	
29	工事等の通知 第94条	鳴神V遺跡/弥生～平安・散布地 和歌山市秋月265地先	西日本電信電話株式会社 和歌山支店長	平成26年6月27日	文第42号の(29) 平成26年7月3日	慎重工事	
30	工事等の通知 第94条	和歌山城跡/近世・城館跡 和歌山市十三番丁72地先	西日本電信電話株式会社 和歌山支店長	平成26年6月27日	文第42号の(30) 平成26年7月3日	慎重工事	
31	工事等の通知 第94条	太田・黒田遺跡/弥生～奈良・集落跡、安土桃山・城館跡 和歌山市太田3丁目3-3地先	西日本電信電話株式会社 和歌山支店長	平成26年6月27日	文第42号の(31) 平成26年7月3日	慎重工事	
32	工事等の通知 第94条	太田・黒田遺跡/弥生～奈良・集落跡 和歌山市黒田2丁目5-22地先	西日本電信電話株式会社 和歌山支店長	平成26年6月27日	文第42号の(32) 平成26年7月3日	慎重工事	
33	工事等の通知 第94条	平井1号墳/古墳・古墳 和歌山市平井	近畿地方整備局浪速国道事務所 所長	平成26年6月26日	文第42号の(33) 平成26年7月9日	県工事立会	
34	工事等の通知 第94条	平井遺跡/弥生～中世・散布地 和歌山市平井389-10地先	西日本電信電話株式会社 和歌山支店長	平成26年6月27日	文第42号の(34) 平成26年7月9日	工事立会	
35	工事等の通知 第94条	和歌山城跡/近世・城館跡 和歌山市十番丁12地先	西日本電信電話株式会社 和歌山支店長	平成26年6月27日	文第42号の(35) 平成26年7月15日	一部工事立会	
36	工事等の通知 第94条	伏原I遺跡/縄文～中世・散布地 橋本市高野口町伏原156-1	橋本市長	平成26年7月3日	文第42号の(36) 平成26年7月22日	工事立会	
37	工事等の通知 第94条	根来寺遺跡/平安～中世、近世・寺院跡 岩出市根来洞尾1640-1、1640-4、1645-1、1645-5	近畿地方整備局和歌山河川 国道事務所 所長	平成26年7月15日	文第42号の(37) 平成26年7月18日	慎重工事	
38	工事等の通知 第94条	阿須賀神社遺跡/弥生・散布地 新宮市阿須賀1丁目2番地の2	新宮市教育委員会教育長	平成26年7月23日	文第42号の(38) 平成26年7月25日	工事立会	
39	工事等の通知 第94条	平井1号墳/古墳・古墳 和歌山市平井	近畿地方整備局浪速国道事務所 所長	平成26年7月29日	文第42号の(39) 平成26年8月4日	県工事立会	
40	工事等の通知 第94条	寺内古墳群/古墳・古墳群 和歌山市吉礼地内	和歌山県知事	平成26年7月30日	文第42号の(40) 平成26年8月11日	慎重工事	

埋蔵文化財発掘の通知(文化財保護法第94条)一覧2

番号	届出等の種類 根拠条名	遺跡の名称/時代・種類 所在地	通知等をした者	通知等の日付	教育委員会による処理		備考
					文書番号 指示の日付	指示事項	
41	工事等の通知 第94条	六十谷遺跡/縄文~弥生・散布地 和歌山市六十谷246~248地先	西日本電信電話株式会社 和歌山支店長	平成26年8月5日	文第42号の(41) 平成26年8月15日	慎重工事	
42	工事等の通知 第94条	鷲ノ森遺跡、本願寺跡、鷲ノ森窯跡/弥生~江戸・散布地、中世~、寺院跡、奈良~平安・窯跡 和歌山市鷲ノ森南ノ丁1番地	和歌山市長	平成26年8月12日	文第42号の(42) 平成26年8月27日	工事立会	
43	工事等の通知 第94条	太田・黒田遺跡、太田城跡/弥生~奈良・集落跡、安土桃山・城館跡 和歌山市太田二丁目地内	和歌山市長	平成26年8月21日	文第42号の(43) 平成26年8月27日	工事立会	
44	工事等の通知 第94条	宮井戸遺跡/弥生~古墳・散布地 新宮市蓬莱1丁目7404-1、7404-2	新宮市長	平成26年7月18日	文第42号の(44) 平成26年9月1日	確認調査	
45	工事等の通知 第94条	窪・萩原遺跡/近世・護岸跡 伊都郡かつらぎ町窪地内(旧河川敷)	和歌山県知事	平成26年8月5日	文第42号の(45) 平成26年9月3日	一部県工事立会	
46	工事等の通知 第94条	西飯降II遺跡/縄文~古代・散布地 伊都郡かつらぎ町妙寺857(かつらぎ町立妙寺小学校プール)	かつらぎ町長	平成26年8月20日	文第42号の(46) 平成26年9月3日	慎重工事	
47	工事等の通知 第94条	芳養遺跡/弥生・散布地 田辺市芳養町1651	田辺市長	平成26年8月21日	文第42号の(47) 平成26年9月3日	工事立会	
48	工事等の通知 第94条	府中IV遺跡/弥生~古墳・集落跡 和歌山市府中御坊78-4、78-6、78-17、宇鳥居山324-6、324-10、324-14、324-19、324-22、324-24、324-26、324-32、324-37、324-38、和歌山市鳥居山324-34	財務省近畿財務局 和歌山財務事務所長	平成26年8月28日	文第42号の(48) 平成26年9月4日	県工事立会	
49	工事等の通知 第94条	最上廃寺・最上遺跡/奈良・寺院跡、弥生~中世・集落跡 紀の川市桃山町最上地内	近畿農政局紀伊平野農業水利事業建設所長	平成26年8月28日	文第42号の(49) 平成26年9月8日	県工事立会	
50	工事等の通知 第94条	土居屋敷跡/中世・屋敷跡 那智勝浦町下里27番地他	和歌山県知事	平成26年8月20日	文第42号の(50) 平成26年9月10日	県確認調査	
51	工事等の通知 第94条	關鷲神社遺跡/中世・出土地 田辺市湊地内	田辺市長	平成26年8月29日	文第42号の(51) 平成26年9月10日	慎重工事	
52	工事等の通知 第94条	中飯降遺跡、中飯降城跡/弥生~中世・散布地、中世・城館跡 伊都郡かつらぎ町大字中飯降地内	かつらぎ町長	平成26年9月1日	文第42号の(52) 平成26年9月10日	慎重工事	
53	工事等の通知 第94条	新宮城跡/近世・城跡 新宮市丹鶴7697-1	新宮市長	平成26年9月11日	文第42号の(53) 平成26年9月12日	工事立会	
54	工事等の通知 第94条	尼寺・北山遺跡/古墳・散布地 紀の川市貴志川町尼寺地内	近畿農政局紀伊平野農業水利事業建設所長	平成26年8月28日	文第42号の(54) 平成26年9月12日	県工事立会	
55	工事等の通知 第94条	小松原II遺跡/弥生~中世・集落 御坊市湯川町小松原字片山坪411番9、411番11	和歌山県知事代 和歌山県警察本部警務部企画課長	平成26年9月4日	文第42号の(55) 平成26年9月12日	慎重工事	
56	工事等の通知 第94条	金剛峯寺遺跡/平安~、寺院跡 伊都郡高野町高野山字護摩壇10-10	和歌山県知事	平成26年9月1日	文第42号の(56) 平成26年9月24日	慎重工事	
57	工事等の通知 第94条	東国分II遺跡/奈良~中世・散布地 岩出市西国分83-6他1筆	岩出市長	平成26年9月19日	文第42号の(57) 平成26年9月24日	確認調査	
58	工事等の通知 第94条	窪・萩原遺跡/近世・護岸跡 伊都郡かつらぎ町窪・萩原地内	那賀振興局建設部長	平成26年9月10日	文第42号の(58) 平成26年9月26日	慎重工事	
59	工事等の通知 第94条	東洪田遺跡/縄文~中世・散布地 伊都郡かつらぎ町大字西洪田・東洪田地内	かつらぎ町長	平成26年9月19日	文第42号の(59) 平成26年9月26日	慎重工事	
60	工事等の通知 第94条	金剛峯寺遺跡/平安~、寺院跡 伊都郡高野町高野山551地先	西日本電信電話株式会社 和歌山支店長	平成26年9月18日	文第42号の(60) 平成26年9月30日	慎重工事	
61	工事等の通知 第94条	太田・黒田遺跡、太田城跡/弥生~奈良・集落跡、安土桃山・城館跡 和歌山市太田地先	西日本電信電話株式会社 和歌山支店長	平成26年9月26日	文第42号の(61) 平成26年10月2日	慎重工事	
62	工事等の通知 第94条	鳴神II遺跡/弥生~平安・用水路跡 和歌山市鳴神地先	西日本電信電話株式会社 和歌山支店長	平成26年9月26日	文第42号の(62) 平成26年10月2日	慎重工事	
63	工事等の通知 第94条	津秦遺跡/弥生・散布地 和歌山市津秦地先	西日本電信電話株式会社 和歌山支店長	平成26年9月26日	文第42号の(63) 平成26年10月2日	慎重工事	
64	工事等の通知 第94条	和歌山城跡/近世・城館跡 和歌山市八番丁22地先	西日本電信電話株式会社 和歌山支店長	平成26年9月26日	文第42号の(64) 平成26年10月2日	工事立会	
65	工事等の通知 第94条	鷲ノ森遺跡、本願寺跡/弥生~江戸・散布地、中世~、寺院跡 和歌山市鷲ノ森1地先	西日本電信電話株式会社 和歌山支店長	平成26年9月30日	文第42号の(65) 平成26年10月8日	慎重工事	
66	工事等の通知 第94条	西洪田遺跡/古墳~奈良・散布地 伊都郡かつらぎ町大字西洪田地内	かつらぎ町長	平成26年9月25日	文第42号の(66) 平成26年10月8日	慎重工事	
67	工事等の通知 第94条	金剛峯寺遺跡/平安~、寺院跡 伊都郡高野町大字高野山字護摩壇10-10	和歌山県知事	平成26年9月29日	文第42号の(67) 平成26年10月10日	慎重工事	
68	工事等の通知 第94条	中飯降遺跡/弥生~中世・散布地 伊都郡かつらぎ町大字中飯降地内	かつらぎ町長	平成26年10月8日	文第42号の(68) 平成26年10月17日	確認調査	
69	工事等の通知 第94条	宮井戸遺跡/弥生~古墳・散布地 新宮市蓬莱一丁目7番38号	新宮市長	平成26年10月14日	文第42号の(69) 平成26年10月27日	工事立会	
70	工事等の通知 第94条	三上屋敷跡、中世・城館跡 海南市鳥居256地先	西日本電信電話株式会社 和歌山支店長	平成26年10月23日	文第42号の(70) 平成26年10月30日	慎重工事	
71	工事等の通知 第94条	祓井戸古墳群/古墳・古墳群 御坊市塩屋町南塩屋地内	御坊市長	平成26年11月4日	文第42号の(71) 平成26年11月11日	工事立会	
72	工事等の通知 第94条	東大人遺跡/弥生~中世・散布地 御坊市塩屋町南塩屋地内	御坊市長	平成26年11月4日	文第42号の(72) 平成26年11月11日	工事立会	
73	工事等の通知 第94条	六十谷遺跡/縄文~弥生・散布地 和歌山市六十谷246~248地先	西日本電信電話株式会社 和歌山支店長	平成26年10月31日	文第42号の(73) 平成26年11月11日	慎重工事	
74	工事等の通知 第94条	根来寺遺跡/平安~中世、近世、寺院跡 岩出市根来1753-2付近	岩出市長	平成26年10月17日	文第42号の(74) 平成26年11月13日	工事立会	
75	工事等の通知 第94条	金剛峯寺遺跡/平安~、寺院跡 伊都郡高野町大字高野山365地先~255-5地先	高野町長	平成26年10月31日	文第42号の(75) 平成26年11月17日	電話線敷設:工事立会	
76	工事等の通知 第94条	金剛峯寺遺跡/平安~、寺院跡 伊都郡高野町大字高野山132番地先	高野町長	平成26年10月31日	文第42号の(76) 平成26年11月13日	慎重工事	
77	工事等の通知 第94条	根来寺遺跡/平安~中世、近世、寺院跡 岩出市根来字根来地先	近畿地方整備局和歌山河川国道事務所長	平成26年11月6日	文第42号の(77) 平成26年11月14日	慎重工事	

埋蔵文化財発掘の通知(文化財保護法第94条)一覧3

番号	届出等の種類 根拠条名	遺跡の名称/時代・種類 所在地	通知等をした者	通知等の日付	教育委員会による処理		備考
					文書番号 指示の日付	指示事項	
78	工事等の通知 第94条	金剛峯寺遺跡/平安～寺院跡 伊都郡高野町大字高野山566地先	西日本電信電話株式会社和歌山支店長	平成26年11月7日	文第42号の(78) 平成26年11月19日	慎重工事	
79	工事等の通知 第94条	山王遺跡/弥生・散布地 西牟婁郡上富田町生馬1393番地	西日本電信電話株式会社和歌山支店長	平成26年11月19日	文第42号の(79) 平成26年11月27日	慎重工事	
80	工事等の通知 第94条	根来寺遺跡/平安～中世、近世・寺院跡 岩出市根来字根来2347-178番地	近畿地方整備局和歌山河川国道事務所 所長	平成26年11月6日	文第42号の(77) 平成26年12月1日	慎重工事	
81	工事等の通知 第94条	元遺跡/弥生～中世・散布地 紀の川市桃山町元395-1番地先～423番地先	紀の川市長	平成26年11月17日	文第42号の(81) 平成26年12月4日	工事立会	
82	工事等の通知 第94条	元遺跡/弥生～中世・散布地 紀の川市桃山町元395-1番地先～423番地先	紀の川市長	平成26年11月28日	文第42号の(82) 平成26年12月4日	工事立会	
83	工事等の通知 第94条	入山古墳群・入山城跡/古墳・古墳群、中世・城跡 日高郡美浜町和田2866-5～2874-4	和歌山県知事	平成26年11月12日	文第42号の(83) 平成26年12月11日	慎重工事	
84	工事等の通知 第94条	女良古墳群/古墳・古墳群 海南市下津町大崎1394	海南市長	平成26年12月5日	文第42号の(84) 平成26年12月12日	工事立会	
85	工事等の通知 第94条	池崎山城跡/中世・城跡跡 海南市黒江字城山11238外	海南市長	平成26年12月3日	文第42号の(85) 平成26年12月16日	手すり設置:工事立会	
86	工事等の通知 第94条	小松原Ⅱ遺跡、湯川氏館跡/弥生～中世・集落、弥生～中世・散布地・城跡 御坊市湯川町小松原50番地	御坊市長	平成26年10月30日	文第42号の(86) 平成26年12月16日	防火水槽・門扉:工事立会	
87	工事等の通知 第94条	別所古墳群、弘西遺跡/古墳・古墳群、弥生・散布地 和歌山市弘西	西日本高速道路株式会社関西支社 和歌山工事事務所 所長	平成26年12月10日	文第42号の(87) 平成26年12月17日	慎重工事	
88	工事等の通知 第94条	岩橋千塚古墳群/古墳・古墳群 和歌山市岩橋地内	和歌山県立紀伊風土記の丘館長	平成26年12月5日	文第42号の(88) 平成26年12月19日	工事立会	
89	工事等の通知 第94条	根来寺遺跡/平安～中世、近世・寺院跡 岩出市根来字根来2023-1他4筆	岩出市長	平成26年12月15日	文第42号の(89) 平成26年12月22日	道路:本発掘調査	
90	工事等の通知 第94条	西庄Ⅲ遺跡/古墳～平安・散布地 和歌山市西庄837地先	西日本電信電話株式会社和歌山支店長	平成26年12月15日	文第42号の(90) 平成26年12月26日	慎重工事	
91	工事等の通知 第94条	平井遺跡/弥生～中世・散布地 和歌山市平井62地先	西日本電信電話株式会社和歌山支店長	平成26年12月16日	文第42号の(91) 平成26年12月26日	慎重工事	
92	工事等の通知 第94条	永我中番遺跡/弥生・散布地 有田市糸我町中番187	有田市長	平成26年12月24日	文第42号の(92) 平成27年12月26日	工事立会	
93	工事等の通知 第94条	東田中遺跡/弥生～中世・散布地 紀の川市打田1077番地5先～1077番地16先	紀の川市長	平成26年12月18日	文第42号の(93) 平成27年12月26日	工事立会	
94	工事等の通知 第94条	西飯降Ⅱ遺跡/布地・縄文～古代、散布地 伊都郡かつらぎ町大字西飯降地内	かつらぎ町長	平成27年1月7日	文第42号の(94) 平成27年1月14日	工事立会	
95	工事等の通知 第94条	西飯降Ⅱ遺跡/散布地・縄文～古代 伊都郡かつらぎ町西飯降215番地の3先から209番地の1先まで	かつらぎ町長	平成27年1月5日	文第42号の(95) 平成27年1月14日	慎重工事	
96	工事等の通知 第94条	根来寺遺跡/平安～中世、近世・寺院跡 岩出市根来2258番地 中川方先	和歌山県警察本部交通部交通規制課長	平成27年1月7日	文第42号の(96) 平成27年1月16日	慎重工事	
97	工事等の通知 第94条	楠見遺跡/旧石器、古墳・散布地 和歌山市大谷342番地先～345-1番地先	和歌山市公営企業管理者	平成27年1月14日	文第42号の(97) 平成27年1月23日	新設管:工事立会	
98	工事等の通知 第94条	根来寺遺跡/平安～中世、近世・寺院跡 岩出市根来地先	近畿地方整備局和歌山河川国道事務所 所長	平成27年1月15日	文第42号の(98) 平成27年1月23日	慎重工事	
99	工事等の通知 第94条	小熊Ⅲ遺跡、木曾遺跡/散布地、弥生・散布地 日高郡日高川町小熊地内	西日本高速道路株式会社関西支社和歌山工事事務所 所長	平成27年1月20日	文第42号の(99) 平成27年1月27日	確認調査	
100	工事等の通知 第94条	田屋遺跡/弥生～古墳・集落跡 和歌山市田屋～小豆島地内	和歌山県知事	平成27年1月20日	文第42号の(100) 平成27年1月30日	確認調査	
101	工事等の通知 第94条	根来寺遺跡/平安～中世、近世・寺院跡 岩出市根来2185	岩出市長	平成27年1月27日	文第42号の(101) 平成27年2月5日	工事立会	
102	工事等の通知 第94条	栗島遺跡/散布地、奈良～平安 紀の川市東大井420番地4及び420番地4地先	紀の川市長	平成27年2月2日	文第42号の(102) 平成27年2月5日	工事立会	
103	工事等の通知 第94条	藤並地区遺跡/散布地・先土器～鎌倉 有田郡有田川町天満～水尻地内	西日本高速道路株式会社関西支社和歌山工事事務所 所長	平成27年1月29日	文第42号の(103) 平成27年2月12日	本発掘調査	
104	工事等の通知 第94条	土生池須恵器窯跡/奈良・窯跡 有田郡有田川町土生～奥地内	西日本高速道路株式会社関西支社和歌山工事事務所 所長	平成27年1月29日	文第42号の(104) 平成27年2月12日	確認調査	
105	工事等の通知 第94条	鳴神Ⅳ遺跡/弥生～江戸・散布地 和歌山市鳴神地内	和歌山市長	平成27年1月29日	文第42号の(105) 平成27年2月22日	工事立会	
106	工事等の通知 第94条	萩原Ⅰ遺跡/弥生～中世・散布地 かつらぎ町大字萩原字宮崎60	かつらぎ町長	平成27年2月10日	文第42号の(106) 平成27年2月23日	慎重工事	
107	工事等の通知 第94条	和田遺跡/弥生・散布地 和歌山市和田地内	和歌山県知事	平成27年2月17日	文第42号の(107) 平成27年2月23日	慎重工事	
108	工事等の通知 第94条	古垣内遺跡/ 日高郡日高川町高津尾172番地～日高郡日高川町高津尾168の1番地	和歌山県知事	平成27年1月8日	文第42号の(108) 平成27年2月23日	県工事立会	
109	工事等の通知 第94条	速玉大社境内遺跡/縄文、奈良～室町・散布地・祭祀跡 新宮市上本町一丁目2-1番地先	新宮市長	平成27年2月25日	文第42号の(109) 平成27年3月3日	工事立会	
110	工事等の通知 第94条	百合山古墳/群古墳・古墳群 紀の川市竹房三前平、西平、紀の川市桃山町元柳原	那賀振興局地域振興部長	平成27年2月19日	文第42号の(110) 平成27年3月6日	確認調査	
111	工事等の通知 第94条	根来寺遺跡/平安～中世、近世・寺院跡 岩出市根来2023-1、2022-1、2029-3	岩出市長	平成27年2月3日	文第42号の(111) 平成27年3月10日	工事立会	
112	工事等の通知 第94条	別当屋敷跡中世/館跡 新宮市別当屋敷1番1	新宮市長	平成27年2月24日	文第42号の(112) 平成27年3月13日	確認調査	
113	工事等の通知 第94条	宇田森遺跡/弥生(中期～後期)・集落跡 和歌山市宇田森地内	和歌山市長	平成27年3月31日	文第42号の(113) 平成27年3月31日	工事立会	

発掘調査の届出(文化財保護法第92条)一覧1

No.	遺跡の名称 時代・種類 所在地	届出をした者	届出の日付	調査の目的 種別	面積	調査期間	教育委員会による処理	
							文書番号 指示等の日付	備考
1	立野遺跡 弥生～中世・散布地 西牟婁郡すさみ町周参見字火尻神2869-1・ 2868-1・2867-1・2866-1・2928-1、字菅原2949- 1・2950-1・2955-2	公益財団法人和歌山県文化財センター理事長	平成26年3月24日	開発対応 本発掘調査	2,664㎡	平成26年4月10日 ～ 平成26年7月31日	文第38号 平成26年4月2日	
2	立野遺跡 弥生～中世・散布地 西牟婁郡すさみ町周参見字加森2819-1・2821- 1、字火尻神2866-1・2867-1・2868-1・2869-1・ 2870-1・2871-1・2872-1・2873-1・2875・2876・ 2920・2921・2922-1・2922-2・2928-1・2928-2	公益財団法人和歌山県文化財センター理事長	平成26年3月31日	開発対応 本発掘調査	11,140.21㎡	平成26年4月25日 ～ 平成26年9月30日	文第38号の(2) 平成26年4月10日	
3	平井遺跡 弥生～中世・散布地 和歌山市平井地内	公益財団法人和歌山県文化財センター理事長	平成26年3月31日	開発対応 本発掘調査	645㎡	平成26年4月17日 ～ 平成26年6月14日	文第38号の(3) 平成26年4月16日	
4	神前遺跡 弥生・散布地 和歌山市神前629-1・632-1・634-1	公益財団法人和歌山県文化財センター理事長	平成26年4月11日	開発対応 本発掘調査	419㎡	平成26年5月7日 ～ 平成26年6月16日	文第38号の(4) 平成26年4月23日	
5	平井遺跡 弥生～中世・散布地 和歌山市平井地内	公益財団法人和歌山県文化財センター理事長	平成26年5月22日	開発対応 本発掘調査	1,661㎡	平成26年6月6日 ～ 平成26年9月5日	文第38号の(5) 平成26年6月9日	
6	友田町遺跡 弥生～平安・集落跡？ 和歌山市友田町5丁目31-2、34-1	公益財団法人和歌山市文化スポーツ振興財団理事長	平成26年6月13日	開発対応 本発掘調査	200㎡	平成26年6月16日 ～ 平成26年7月4日	文第38号の(6) 平成26年6月20日	
7	井辺遺跡 弥生・散布地 和歌山市津泰地内	公益財団法人和歌山市文化スポーツ振興財団理事長	平成26年6月13日	開発対応 本発掘調査	2,393㎡	平成26年8月18日 ～ 平成26年1月31日	文第38号の(7) 平成26年6月20日	
8	鳴神Ⅱ遺跡 弥生～平安・用水路跡 和歌山市鳴宇四面田104番地	公益財団法人和歌山市文化スポーツ振興財団理事長	平成26年6月17日	開発対応 本発掘調査	170㎡	平成26年6月24日 ～ 平成26年7月31日	文第38号の(8) 平成26年6月30日	
9	鷺ノ森遺跡 弥生～江戸・散布地 和歌山市鷺ノ森南ノ丁1	公益財団法人和歌山市文化スポーツ振興財団理事長	平成26年7月16日	開発対応 本発掘調査	1,203㎡	平成26年8月28日 ～ 平成27年2月27日	文第38号の(9) 平成26年8月19日	
10	西庄遺跡 古墳～平安・散布地 和歌山市西庄字野田557番6、556番2他	公益財団法人和歌山市文化スポーツ振興財団理事長	平成26年8月15日	開発対応 本発掘調査	150㎡	平成26年8月25日 ～ 平成26年10月2日	文第38号の(10) 平成26年8月25日	
11	木ノ本Ⅲ遺跡 散布地・平安～鎌倉時代 和歌山市木ノ本656-1他	公益財団法人和歌山市文化スポーツ振興財団理事長	平成26年9月18日	開発対応 本発掘調査	527㎡	平成26年9月25日 ～ 平成27年1月9日	文第38号の(11) 平成26年9月24日	
12	有功遺跡 散布地 和歌山市園部1558番1	公益財団法人和歌山市文化スポーツ振興財団理事長	平成26年10月7日	開発対応 本発掘調査	125㎡	平成26年10月14日 ～ 平成26年11月21日	文第38号の(12) 平成26年10月10日	
13	川辺遺跡 縄文～中世・集落跡 和歌山市藤田5-4・5-5	公益財団法人和歌山県文化財センター理事長	平成26年10月17日	開発対応 本発掘調査	864㎡	平成26年11月4日 ～ 平成27年2月10日	文第38号の(13) 平成26年10月30日	
14	木津遺跡 室町・寺院跡 海南市木津地先	公益財団法人和歌山県文化財センター理事長	平成26年11月11日	開発対応 本発掘調査	2,882㎡	平成26年11月25日 ～ 平成27年2月15日	文第38号の(14) 平成26年11月20日	
15	根来寺遺跡 平安～中世、近世・寺院跡 岩出市根来2019-2、2020-1、2021、2022-1、 2023-1	公益財団法人和歌山県文化財センター理事長	平成27年1月7日	遺跡整備 本発掘調査	905㎡	平成27年1月21日 ～ 平成27年3月9日	文第38号の(15) 平成27年1月16日	
16	雑賀崎台場跡 江戸・砲台跡 和歌山市雑賀崎511ほか	公益財団法人和歌山市文化スポーツ振興財団理事長	平成27年2月13日	遺跡確認 本発掘調査	約3,175㎡	平成27年2月26日 ～ 平成27年3月31日	文第38号の(16) 平成27年2月25日	
17	津泰Ⅱ遺跡 古墳～奈良・散布地 和歌山市津泰地内	公益財団法人和歌山市文化スポーツ振興財団理事長	平成27年9月9日	開発対応 本発掘調査	2,023㎡	平成26年10月1日 ～ 平成27年1月31日	文第38号の(17) 平成27年2月25日	
18	友田町遺跡 弥生～平安・集落跡？ 和歌山市吉田546	公益財団法人和歌山市文化スポーツ振興財団理事長	平成27年9月9日	開発対応 本発掘調査	196.26㎡	平成27年3月5日 ～ 平成27年4月30日	文第38号の(18) 平成27年3月5日	

発掘調査の通知(文化財保護法第99条)一覧1

番号	遺跡の名称 時代・種類 所在地	調査を行った 地方公共団体	届出の日付	調査の目的 種別	面積	調査期間	備考
1	粟島遺跡 奈良～平安・散布地 紀の川市南勢田字竹ノ迫間275番1	紀の川市 教育委員会	平成26年4月14日	開発対応 確認調査	2030.66㎡	平成26年4月11日	
2	秋月遺跡・鳴神Ⅴ遺跡 弥生～平安・散布地、弥生～平安・散布地 和歌山市秋月字飯垣275-1	和歌山市 教育委員会	平成26年4月10日	開発対応 確認調査	36㎡	平成26年4月9日 ～ 平成26年4月10日	
3	川辺遺跡 縄文～中世・集落跡 和歌山市中筋日延字藜原55番1、55番3、55番6	和歌山市 教育委員会	平成26年4月30日	開発対応 確認調査	14.55㎡	平成26年4月22日	
4	鳴神Ⅳ遺跡 弥生～江戸・散布地 和歌山市鳴神字畠ヶ峰1054-1、1054-4、1054-5、1054-6、 1055-1、1055-5、1056-1	和歌山市 教育委員会	平成26年4月25日	開発対応 確認調査	80㎡	平成26年4月21日 ～ 平成26年4月25日	
5	蛭田坪遺跡 弥生～古墳・散布地 御坊市湯川町小松原字久原坪530番1、530番6	御坊市 教育委員会	平成26年4月28日	開発対応 確認調査	42㎡	平成26年4月27日 ～ 平成26年5月2日	
6	友田町遺跡 弥生～平安・集落跡？ 和歌山市友田町5丁目31-2、34-1	和歌山市 教育委員会	平成26年6月3日	開発対応 試掘確認調査	14.40㎡	平成26年5月28日	
7	鳴神Ⅱ遺跡 弥生～平安・用水路跡 和歌山市鳴神字四面田104番1	和歌山市 教育委員会	平成26年4月30日	開発対応 確認調査	40㎡	平成26年4月30日 ～ 平成26年5月1日	
8	蛭田坪遺跡 弥生～古墳・散布地 御坊市湯川町小松原字蛭田坪458番2他	御坊市 教育委員会	平成26年4月21日	開発対応 確認調査	47㎡	平成26年4月21日 ～ 平成26年4月24日	
9	府中Ⅱ遺跡 弥生・散布地 和歌山市府中568番地11ほか	和歌山市 教育委員会	平成26年6月16日	開発対応 確認調査	98.49㎡	平成26年5月2日 ～ 平成26年5月8日	
10	山吹丁遺跡 弥生～古墳・散布地 和歌山市東釘貫丁二丁目43番2	和歌山市 教育委員会	平成26年7月1日	開発対応 確認調査	6㎡	平成26年7月2日	
11	岡村遺跡 縄文～奈良・集落跡 海南市岡田88-5、88-6、88-7、89-1	海南市 教育委員会	平成26年7月14日	開発対応 確認調査	984.95㎡	平成26年7月14日 ～ 平成26年7月18日	
12	津秦遺跡 弥生・散布地 和歌山市有家字小畑144番3、4	和歌山市 教育委員会	平成26年7月10日	開発対応 確認調査	8㎡	平成26年7月11日	
13	木ノ本Ⅱ、木ノ本Ⅲ、木ノ本経塚 散布地、散布地、中世・経塚 和歌山市木ノ本656他	和歌山市 教育委員会	平成26年7月24日	開発対応 試掘確認調査	92.86㎡	平成26年7月8日 ～ 平成26年7月9日	
14	木ノ本Ⅰ遺跡 散布地 和歌山市西庄字宮下23番地	和歌山市 教育委員会	平成26年7月30日	開発対応 試掘確認調査	30.34㎡	平成26年7月11日	
15	太田・黒田遺跡 弥生～奈良・集落跡 和歌山市黒田103-4、103-5	和歌山市 教育委員会	平成26年7月29日	開発対応 確認調査	8㎡	平成26年7月30日	
16	且来Ⅰ遺跡 縄文・集落跡 海南市且来字城ノ内24番1	海南市 教育委員会	平成26年8月4日	開発対応 試掘確認調査	1083㎡	平成26年8月4日 ～ 平成26年8月8日	
17	秋月遺跡 弥生～平安・散布地 和歌山市太田113-1、太田127、173ほか	和歌山市 教育委員会	平成26年8月18日	開発対応 本発掘調査	28.80㎡	平成26年8月18日 ～ 平成26年8月21日	
18	岩橋千塚古墳群 古墳・古墳群 和歌山市岩橋字峯1452番、1458番1	和歌山市 教育委員会	平成26年9月1日	開発対応 確認調査	127㎡	平成26年7月29日 ～ 平成26年8月22日	
19	神前遺跡 弥生・散布地 和歌山市神前字大沼483-1	和歌山市 教育委員会	平成26年8月28日	開発対応 確認調査	10㎡	平成26年8月29日	
20	田屋遺跡 弥生～古墳・集落跡 和歌山市田屋字里神163番28、174番4、177番6、178番2	和歌山市 教育委員会	平成26年9月10日	開発対応 本発掘調査	64㎡	平成26年8月18日 ～ 平成26年8月27日	
21	有功遺跡 散布地 和歌山市園部字上前田1558番1	和歌山市 教育委員会	平成26年10月1日	開発対応 確認調査	43.18㎡	平成26年8月22日	
22	平井遺跡 弥生～中世・散布地 和歌山市平井字達垣内365番1、365番4	和歌山市 教育委員会	平成26年9月30日	開発対応 確認調査	7.95㎡	平成26年9月26日	
23	八丁田圃遺跡 縄文～鎌倉・散布地 田辺市秋津町字西八町223番6	田辺市 教育委員会	平成26年10月3日	開発対応 確認調査	11㎡	平成26年10月4日 ～ 平成26年10月6日	
24	根来寺遺跡 平安～中世、近世・寺院跡 岩出市根来2019-2外	岩出市 教育委員会	平成26年10月6日	開発対応 確認調査	159㎡	平成26年10月3日 ～ 平成26年11月30日	
25	津秦Ⅱ遺跡、井辺遺跡 弥生～奈良・散布地 和歌山市津秦地内	和歌山市 教育委員会	平成26年8月29日	開発対応 試掘調査	32㎡	平成26年8月29日	
26	木ノ本Ⅲ遺跡 散布地・平安～鎌倉時代 和歌山市木ノ本字石橋566番の一部、567番4	和歌山市 教育委員会	平成26年10月16日	開発対応 確認調査	47.15㎡	平成26年10月7日	
27	山吹丁遺跡 弥生～古墳・散布地 和歌山市東釘貫丁2丁目47番、48番	和歌山市 教育委員会	平成26年10月21日	開発対応 確認調査	24㎡	平成26年10月22日	

発掘調査の報告(文化財保護法第99条)一覧2

番号	遺跡の名称 時代・種類 所在地	調査を行った 地方公共団体	届出の日付	調査の目的 種 別	面積	調査期間	備考
28	川辺遺跡 縄文～中世・集落跡 和歌山市里字灰原53番1、和歌山市中筋日延字蓼原64番6、65番1、66番1	和歌山市 教育委員会	平成26年10月16日	開発対応 確認調査	31.85㎡	平成26年10月8日	
29	加太遺跡 縄文～中世・散布地 和歌山市加太字北仲町1418番の一部	和歌山市 教育委員会	平成26年11月5日	開発対応 確認調査	11.53㎡	平成26年11月5日	
30	野田地区遺跡 先土器～中世・寺院跡ほか 有田郡有田川町大字野田字保寿388番1、391番1	有田川町 教育委員会	平成26年11月19日	開発対応 確認調査	30㎡	平成26年11月19日 ～ 平成26年11月21日	
31	鳴神Ⅱ遺跡 弥生～平安・用水路跡 和歌山市鳴神字四面田99-10	和歌山市 教育委員会	平成26年11月17日	開発対応 確認調査	67.69㎡	平成26年11月17日 ～ 平成26年11月20日	
32	野田地区遺跡 先土器～中世・寺院跡ほか 有田郡有田川町大字野田字保寿388番1、391番1	有田川町 教育委員会	平成26年11月27日	開発対応 確認調査	200㎡	平成26年11月27日 ～ 平成26年12月5日	
33	鳴神Ⅱ遺跡 用水路跡・弥生～平安 和歌山市鳴神字四面田99-12	和歌山市 教育委員会	平成26年10月10日	開発対応 確認調査	47.68㎡	平成26年10月14日 ～ 平成26年10月17日	
34	山吹丁遺跡 弥生～古墳・散布地 和歌山市東釘貫丁3丁目23	和歌山市 教育委員会	平成26年12月17日	開発対応 確認調査	10.80㎡	平成26年12月17日	
35	有功遺跡 散布地 和歌山市園部字上前田1569番2、1570番	和歌山市 教育委員会	平成26年12月22日	開発対応 確認調査	63.67㎡	平成26年12月15日	
36	岩橋遺跡 散布地 和歌山市栗栖字徳井56番8	和歌山市 教育委員会	平成26年12月27日	開発対応 確認調査	42㎡	平成26年11月26日 ～ 平成26年12月2日	
37	且来Ⅰ遺跡、且来Ⅲ遺跡 縄文・集落跡、縄文・散布地 海南市且来字城ノ内25番1・25番6	海南市 教育委員会	平成26年12月22日	開発対応 確認調査	1,968㎡	平成26年12月22日 ～ 平成27年1月30日	
38	鷺ノ森遺跡 弥生～江戸・散布地 和歌山市寄合町10番、11番、12番、13番、橋丁29番、30番	和歌山市 教育委員会	平成27年1月6日	開発対応 確認調査	24㎡	平成27年1月7日 ～ 平成27年1月13日	
39	東吉礼遺跡 弥生・散布地 和歌山市吉礼字北谷988番1	和歌山市 教育委員会	平成27年1月20日	開発対応 確認調査	25㎡	平成26年11月26日 ～ 平成26年12月2日	
40	木ノ本Ⅲ遺跡 散布地 和歌山市梅原386	和歌山市 教育委員会	平成27年1月20日	開発対応 確認調査	14㎡	平成26年1月8日	
41	楠見遺跡 旧石器・古墳・散布地 和歌山市大谷字藪ノ内361	和歌山市 教育委員会	平成27年2月2日	開発対応 確認調査	12.6㎡	平成27年1月21日	
42	番所山遺跡 古墳・散布地 西牟婁郡白浜町3601-1	白浜町 教育委員会	平成27年2月9日	開発対応 確認調査	4㎡	平成27年2月9日 ～ 平成27年2月27日	
43	岩内Ⅱ遺跡 散布地 御坊市野口793-1・793-2・785-1・785-2、岩内1080-2・1084・1085-1・1102・1104・1109・1111・1115・1118・1076-7・1076-8・1076-9・1076-10・1076-12・1076-14・1076-15・1076-17	御坊市 教育委員会	平成26年8月26日	開発対応 確認調査	163.5㎡	平成26年8月26日 ～ 平成26年10月27日	
44	蛭田坪遺跡 弥生～古墳・散布地 御坊市湯浅町小松原字九原坪530番1、530番6	御坊市 教育委員会	平成26年6月2日	開発対応 確認調査	52㎡	平成26年6月2日 ～ 平成26年6月13日	
45	蛭田坪遺跡 弥生～古墳・散布地 御坊市湯浅町小松原字蛭田坪458番2他	御坊市 教育委員会	平成26年7月22日	開発対応 確認調査	59㎡	平成26年7月22日 ～ 平成26年8月1日	
46	井辺遺跡 縄文・散布地 和歌山市神前字笠松120番4の一部	和歌山市 教育委員会	平成27年2月24日	開発対応 本発掘調査	103.00㎡	平成27年2月21日 ～ 平成26年3月7日	
47	法然寺遺跡 弥生・散布地 和歌山市六十谷字薬師前975-1	和歌山市 教育委員会	平成27年3月3日	確認調査 個人住宅	10.59㎡	平成27年2月19日	
48	池崎山城跡 中世・城館跡 海南市日方140番地・141番地・142番地	海南市 教育委員会	平成27年3月16日	開発対応 確認調査	15㎡	平成27年3月16日 ～ 平成27年3月20日	
49	古和田城跡 中世・城館跡 紀の川市古和田字上田薬605番1	紀の川市 教育委員会	平成27年3月20日	開発対応 確認調査	1563.62㎡	平成27年3月10日 ～ 平成27年3月12日	
50	田辺城跡 近世・城跡 田辺市上屋敷ノ丁目32-3	田辺市 教育委員会	平成27年3月23日	開発対応 確認調査	20㎡	平成27年3月23日 ～ 平成27年3月27日	

出土文化財認定通知(文化財保護法第102条)一覽1
和歌山県教育委員会認定分

番号	物件名	発見場所 遺跡の名称 時代・種類	発見日	認定日	認定者	発見者	土地所有者	保管場所	備考
1	弥生土器・陶磁器、石器	紀の川市手市場641 旧名手宿本陣 史跡	平成26年1月8日 ～ 平成26年3月28日	平成26年4月14日	和歌山県 教育委員会	紀の川市教育委 員会教育長	紀の川市長	紀の川市歴史民俗 資料館	
2	土師器・須恵器	海南市且来字大荒田49番1 且来Ⅲ遺跡 縄文・散布地	平成25年3月19日	平成26年5月12日	和歌山県 教育委員会	海南市教育委員 会教育長	個人	海南市文化財保存 作業所	
3	土師器・須恵器	海南市且来213番・214番 亀川遺跡 弥生～古墳・集落跡	平成25年5月15日	平成26年5月12日	和歌山県 教育委員会	海南市教育委員 会教育長	個人	海南市文化財保存 作業所	
4	土師器・須恵器	海南市日方字里403番地・399番 1の一部・399番2の一部 今市坂城跡 中世・城館跡	平成25年9月7日	平成26年5月12日	和歌山県 教育委員会	海南市教育委員 会教育長	個人	海南市文化財保存 作業所	
5	土師器・須恵器	海南市且来字石丁66 且来Ⅲ遺跡 縄文・散布地	平成25年11月26・27 日	平成26年5月12日	和歌山県 教育委員会	海南市教育委員 会教育長	個人	海南市文化財保存 作業所	
6	土師器・須恵器	海南市野上中261・262・263 野上中遺跡 弥生～古墳・散布地	平成25年11月29日	平成26年5月12日	和歌山県 教育委員会	海南市教育委員 会教育長	個人	海南市文化財保存 作業所	
7	須恵器片・土師質土器片	紀の川市南勢田275-1 粟島遺跡 奈良～平安・散布地	平成26年4月11日	平成26年6月26日	和歌山県 教育委員会	紀の川市教育委 員会教育長	個人	紀の川市歴史民俗 資料館	
8	土師器・須恵器・陶磁器	紀の川市南勢田275-1 粟島遺跡 奈良～平安・散布地	平成26年4月28日	平成26年6月26日	和歌山県 教育委員会	紀の川市教育委 員会教育長	個人	紀の川市歴史民俗 資料館	
9	弥生土器・土師器・サヌカ イト・陶磁器	紀の川市桃山町調月555-1 城の段遺跡 弥生～平安・集落跡	平成26年5月1・2日	平成26年6月26日	和歌山県 教育委員会	紀の川市教育委 員会教育長	個人	紀の川市歴史民俗 資料館	
10	青磁器・土師器・瓦器・陶 磁器・墨書土器	紀の川市桃山町元286-2 元遺跡 弥生～中世・散布地	平成26年5月2日	平成26年6月26日	和歌山県 教育委員会	紀の川市教育委 員会教育長	個人	紀の川市歴史民俗 資料館	
11	土師器	紀の川市打田19-7 東田中神社遺跡 弥生～中世・散布地	平成26年5月23日	平成26年6月26日	和歌山県 教育委員会	紀の川市教育委 員会教育長	個人	紀の川市歴史民俗 資料館	
12	土師器・染付・黒色土器・ 陶磁器・青磁器・瓦器	紀の川市桃山町元450-4 元遺跡 弥生～中世・散布地	平成26年6月20日	平成26年7月10日	和歌山県 教育委員会	紀の川市教育委 員会教育長	個人	紀の川市歴史民俗 資料館	
13	国産陶磁器・瓦	橋本市出塔地内 出塔の水道 近世・水利施設	平成26年2月20日 ～ 平成26年7月5日	平成26年7月18日	和歌山県 教育委員会	公益財団法人和 歌山県文化財セ ンター理事長	和歌山県知 事	公益財団法人和歌 山県文化財セン ター整理事務所	
14	弥生土器、石器、土師器、 須恵器、瓦器等	橋本市東家二丁目152、173、 174、172-1、172-2、170、171 -1、153-1、153-2、162-1 東家館跡・東家遺跡 弥生～中世・集落跡、城館跡	平成25年10月16日 ～ 平成26年3月31日	平成26年7月23日	和歌山県 教育委員会	橋本市遺跡調査 会 会長	橋本市	橋本市あさよし歴 史館	
15	土器類(弥生土器・突帯文 土器・土師器・須恵器)、石 器、木器	西牟婁郡すさみ町周参見2949 -11ほか 立野遺跡 弥生～古墳・散布地	平成26年4月3日 ～ 平成26年8月3日	平成26年8月15日	和歌山県 教育委員会	公益財団法人和 歌山県文化財セ ンター理事長	国土交通省 近畿地方整 備局紀南河 川国道事務 所	公益財団法人和歌 山県文化財セン ター整理事務所	
16	弥生土器、須恵器、土師 器、黒色土器、瓦器、土師 質土器、中国製磁器、近世 陶器、席製品(石鏝、石 斧、台石、殿石)	西牟婁郡すさみ町周参見2189 -11ほか 立野遺跡 弥生～古墳・散布地	平成26年5月1日 ～ 平成26年9月10日	平成26年10月10日	和歌山県 教育委員会	公益財団法人和 歌山県文化財セ ンター理事長	すさみ町	公益財団法人和歌 山県文化財セン ター整理事務所	
17	土師器片、瓦器片	紀の川市打田字城ノ本19-5 東田中神社遺跡 弥生～中世・散布地	平成26年11月19日	平成26年12月16日	和歌山県 教育委員会	紀の川市教育委 員会教育長	個人	紀の川市歴史民俗 資料館	
18	弥生土器・土師器・瓦器・ 陶磁器	紀の川市打田1077-5から16 東田中神社遺跡 弥生～中世・散布地	平成27年1月26日	平成27年2月12日	和歌山県 教育委員会	紀の川市教育委 員会教育長	紀の川市長	紀の川市歴史民俗 資料館	
19	土器、陶磁器、瓦器、瓦	海南市木津169-1・172-1・174 -1 木津遺跡 室町・寺院跡	平成26年12月20日 ～ 平成27年2月18日	平成27年3月9日	和歌山県 教育委員会	公益財団法人和 歌山県文化財セ ンター理事長	和歌山県知 事	公益財団法人和歌 山県文化財セン ター整理事務所	
20	瓦等	西牟婁郡白浜町3601番地の1 番所山遺跡 古墳・散布地	平成27年2月9日 ～ 平成27年2月25日	平成27年3月16日	和歌山県 教育委員会	白浜町教育委員 会教育長	瀬戸部	白浜町教育委員会	
21	須恵器・土師器・瓦器・瓦	紀の川市東大井420-4及び先 栗島遺跡 奈良～平安・散布地	平成27年2月24日	平成27年3月16日	和歌山県 教育委員会	紀の川市教育委 員会教育長	紀の川市	紀の川市歴史民俗 資料館	

出土文化財認定通知(文化財保護法第102条)一覧2
和歌山市教育委員会認定分

No.	物件名	発見場所 遺跡の名称 時代・種類	発見日	認定日	認定者	発見者	土地所有者	保管場所	備考
1	弥生土器・土師器・須惠器・瓦器・中世土師器・瓦器・石器・木器	和歌山市太田1丁目5・6・7・8・11・12 太田・黒田遺跡、太田城跡 弥生～室町 集落跡・城館跡	平成25年11月26日 ～ 平成26年3月27日	平成26年4月10日	和歌山市教育委員会	公益財団法人和歌山市文化スポーツ振興財団	フジ住宅株式会社	和歌山市埋蔵文化財収蔵庫	
2	縄文土器・弥生土器・土師器・須惠器・黒色土器・中世土師器	和歌山市津秦 井辺遺跡 弥生 散布地	平成25年11月6日 ～ 平成26年4月21日	平成26年5月27日	和歌山市教育委員会	公益財団法人和歌山市文化スポーツ振興財団	和歌山市長	和歌山市埋蔵文化財収蔵庫	
3	土師器・製塩土器・須惠器・黒色土器・瓦器・国産陶磁器・近世土師質土器・瓦器・石器・石製品	和歌山市直川375番地5 田屋遺跡 弥生～古墳 集落跡	平成26年3月18日 ～ 平成26年5月7日	平成26年5月22日	和歌山市教育委員会	公益財団法人和歌山市文化スポーツ振興財団	個人	和歌山市埋蔵文化財収蔵庫	
4	弥生土器・瓦器	和歌山市神前地内 神前遺跡 弥生 散布地	平成26年5月19日 ～ 平成26年6月16日	平成26年7月7日	和歌山市教育委員会	公益財団法人和歌山県文化財センター	和歌山県知事	公益財団法人和歌山県文化財センター倉庫	
5	弥生土器・土師器・須惠器・黒色土器・瓦器	和歌山市鷺ノ森南ノ丁1 鷺ノ森遺跡 弥生～江戸 散布地	平成25年9月17日 ～ 平成26年7月15日	平成26年7月30日	和歌山市教育委員会	公益財団法人和歌山市文化スポーツ振興財団	和歌山市長	和歌山市埋蔵文化財収蔵庫	
6	縄文土器・弥生土器・土師器・須惠器・黒色土器・中世土師器・石器・木製品	和歌山市津秦 井辺遺跡 弥生 散布地	平成26年4月8日 ～ 平成26年7月31日	平成26年8月21日	和歌山市教育委員会	公益財団法人和歌山市文化スポーツ振興財団	和歌山市長	和歌山市埋蔵文化財収蔵庫	
7	縄文土器・弥生土器・土師器・須惠器・瓦器・中世土師器・近世陶磁器・石器	和歌山市鳴神104番1 鳴神Ⅱ遺跡 水路跡	平成26年6月20日 ～ 平成26年7月31日	平成26年8月20日	和歌山市教育委員会	公益財団法人和歌山市文化スポーツ振興財団	個人	和歌山市埋蔵文化財収蔵庫	
8	弥生土器・須惠器・土師器・瓦器・陶磁器・埴輪・石庖丁・釘・銭貨・獣骨	和歌山市平井 平井遺跡 弥生～中世 散布地	平成25年4月17日 ～ 平成26年7月7日	平成26年8月27日	和歌山市教育委員会	公益財団法人和歌山県文化財センター	国土交通省	公益財団法人和歌山県文化財センター倉庫	
9	弥生土器・須惠器・土師器・瓦器・陶磁器・石製品・金属製品・骨	和歌山市平井 平井遺跡 弥生～中世 散布地	平成26年6月6日 ～ 平成26年9月10日	平成26年9月30日	和歌山市教育委員会	公益財団法人和歌山県文化財センター	国土交通省	公益財団法人和歌山県文化財センター倉庫	
10	弥生土器・土師器・須惠器・黒色土器・灰釉陶器・瓦器・中世須惠器・中世土師器・瓦質土器・輸入陶磁器・瓦・土製品・石器・銭貨・自然遺物	和歌山市園部 有功遺跡 弥生～鎌倉 散布地	平成26年10月14日 ～ 平成26年12月12日	平成27年1月7日	和歌山市教育委員会	公益財団法人和歌山市文化スポーツ振興財団	有限会社永和住建	和歌山市埋蔵文化財収蔵庫	
11	瓦器・近世土師器・近世土師質・瓦質土器・近世陶磁器・近代・現代陶磁器・瓦・石製品・金属製品・自然遺物	和歌山市一番丁3番地 史跡和歌山城 江戸時代 城館跡	平成26年7月29日 ～ 平成27年2月18日	平成27年3月5日	和歌山市教育委員会	公益財団法人和歌山市文化スポーツ振興財団	和歌山市長	和歌山市埋蔵文化財収蔵庫	
12	弥生土器・土師器・須惠器・瓦器・瓦質土器	和歌山市藤田5-4、5-5 川辺遺跡 縄文～中世 集落跡	平成26年10月29日 ～ 平成27年2月13日	平成27年3月3日	和歌山市教育委員会	公益財団法人和歌山県文化財センター	個人	公益財団法人和歌山県文化財センター倉庫	
13	土師器・須惠器・黒色土器・瓦器・中世須惠器・中世土師器・中世瓦質土器・中世陶器・輸入磁器・近世土師質土器・近世陶器・瓦・土製品・石器・金属器・獣骨・魚骨・貝殻	和歌山市西庄557番6、555番2 西庄遺跡 縄文～中世 集落跡	平成26年8月26日 ～ 平成27年2月25日	平成27年3月12日	和歌山市教育委員会	公益財団法人和歌山市文化スポーツ振興財団	株式会社幸福建設	和歌山市埋蔵文化財収蔵庫	
14	縄文土器・弥生土器・土師器・須惠器・黒色土器・灰釉陶器・瓦器・中世土師器・中世須惠器・輸入磁器・土製品・土製品・石器・金属器・木器・獣骨	和歌山市津秦257-1 津秦Ⅱ遺跡 古墳～奈良 散布地	平成26年10月7日 ～ 平成27年3月2日	平成27年3月9日	和歌山市教育委員会	公益財団法人和歌山市文化スポーツ振興財団	和歌山市長	和歌山市埋蔵文化財収蔵庫	
15	弥生土器・土師器・須惠器・瓦器・中世土師器・石器・木器	和歌山市津秦 津秦Ⅱ遺跡 古墳～奈良 散布地	平成26年8月29日 ～ 平成27年3月5日	平成27年3月23日	和歌山市教育委員会	公益財団法人和歌山市文化スポーツ振興財団	和歌山市長	和歌山市埋蔵文化財収蔵庫	

平成 26 年度

和歌山県内における埋蔵文化財の調査成果

市町村教育委員会による埋蔵文化財調査一覧
和歌山市

番号	遺跡名	所在地	調査期間	調査面積	県教育委員会による指示		実施機関	調査経緯	調査内容
					文書番号	指示事項			
1	井辺遺跡	和歌山市津養地内	平成26年4月3日 ～ 平成26年7月28日	632.00㎡	文第90号の(30) 平成26年4月3日	本調査	(公財)和歌山市文化スポーツ振興財団	市道建設	遺構 溝(古墳・弥生)・土坑(古墳)・畠(古墳) 遺物 縄文土器・弥生土器・須恵器・土師器・瓦器・瓦
2	坂田遺跡	和歌山市坂田365-5の一部	平成26年4月2日	4.37㎡	25文第56号の(375) 平成26年1月8日	立会調査	和歌山市教育委員会	個人住宅 浄化槽	遺構 溝(中世) 遺物 須恵器・土師器・瓦器・瓦
3	神前遺跡	和歌山市神前568番27	平成26年4月2日	3.68㎡	25文第56号の(211) 平成25年9月9日	立会調査	和歌山市教育委員会	個人住宅 浄化槽	遺構 なし 遺物 なし
4	神前遺跡	和歌山市神前374番3の一部	平成25年4月2日	8.00㎡	25文第56号の(342) 平成26年2月21日	立会調査	和歌山市教育委員会	個人住宅 浄化槽	遺構 なし 遺物 なし
5	鳴神IV遺跡	和歌山市鳴神地内	平成26年4月8日 、5月9日	20.00㎡	25文第99号の(88) 平成26年2月18日	立会調査	和歌山市教育委員会	下水管工事	遺構 (不明) 遺物 土師器
6	秋月遺跡 鳴神V遺跡	和歌山市秋月275-1	平成26年4月9・10日	38.80㎡	99条	確認調査	和歌山市教育委員会	店舗	遺構 溝(古代・古墳)・土坑(古墳)・落ち込み(古墳) 遺物 土師器・須恵器・灰釉陶器・瓦器
7	井辺遺跡	和歌山市神前147-5	平成26年4月11日	3.68㎡	25文第56号の(457) 平成26年3月20日	立会調査	和歌山市教育委員会	個人住宅 浄化槽	遺構 なし 遺物 なし
8	山口遺跡	和歌山市谷216-1	平成26年4月15日	3.90㎡	25文第56号の(202) 平成25年9月3日	立会調査	和歌山市教育委員会	個人住宅 浄化槽	遺構 なし 遺物 なし
9	井辺遺跡	和歌山市津養145-8	平成26年4月17日	3.68㎡	25文第56号の(449) 平成26年3月6日	立会調査	和歌山市教育委員会	個人住宅 浄化槽	遺構 なし 遺物 なし
10	鳴神III遺跡	和歌山市鳴神546-1	平成26年4月21日	2.00㎡	25文第56号の(432) 平成26年2月21日	立会調査	和歌山市教育委員会	個人住宅 浄化槽・看板	遺構 ビット(時期不明) 遺物 土師器・石器
11	鳴神IV遺跡	和歌山市鳴神1054-1他	平成26年4月21～25日	79.80㎡	25文第56号の(450) 平成26年2月10日	本調査	和歌山市教育委員会	店舗・浄化槽・看板	遺構 溝(古墳)・流路(古墳)・土坑(古墳) 遺物 土師器・須恵器・瓦器
12	川辺遺跡	和歌山市中筋日延55-1他	平成26年4月22日	14.55㎡	文第37号の(19) 平成26年4月22日	確認調査	和歌山市教育委員会	個人住宅	遺構 堅穴建物(弥生) 遺物 弥生土器
13	西庄遺跡	和歌山市西庄527-1他	平成26年4月30日 ～5月1日	68.80㎡	99条	確認調査	和歌山市教育委員会	宅地造成	遺構 土坑(近世) 遺物 土師器・須恵器・陶磁器
14	川辺遺跡	和歌山市中筋日延55-1他	平成26年4月30日 ～5月2日	103.45㎡	文第70号の(5) 平成26年4月25日	本調査	和歌山市教育委員会	個人住宅	遺構 堅穴建物(弥生) 遺物 弥生土器
15	鳴神II遺跡	和歌山市鳴神104番1	平成26年4月30日 ～5月1日	68.80㎡	99条	確認調査	和歌山市教育委員会	宅地造成	遺構 溝(古墳)・土坑(古墳) 遺物 土師器・瓦器
16	曾垣田遺跡	和歌山市曾垣田929-24他	平成26年5月19日	9.60㎡	25文第64号の(31) 平成25年10月15日	立会調査	和歌山市教育委員会	宅地造成 擁壁	遺構 なし 遺物 土師器・黒色土器
17	平井遺跡	和歌山市大谷298-2	平成26年5月13日	2.60㎡	25文第56号の(3) 平成25年4月5日	立会調査	和歌山市教育委員会	個人住宅 浄化槽	遺構 なし 遺物 土師器・瓦器
18	府中II遺跡	和歌山市府中568-1他	平成26年5月2日～8日	98.49㎡	文第37号の(38) 平成26年5月1日	確認調査	和歌山市教育委員会	宅地造成	遺構 なし 遺物 土師器・瓦器
19	和歌山城跡	和歌山市六番丁25	平成26年5月13・20日	301.36㎡	文第37号の(29) 平成26年4月24日	立会調査	和歌山市教育委員会	解体工事	遺構 なし 遺物 なし
20	府中II遺跡	和歌山市府中368-5	平成26年5月16日	2.00㎡	文第37号の(66) 平成26年5月27日	立会調査	和歌山市教育委員会	個人住宅 浄化槽	遺構 なし 遺物 土師器
21	高芝遺跡	和歌山市栄谷959-297、中600-27	平成26年5月19日	3.00㎡	25文第56号の(352) 平成25年12月9日	立会調査	和歌山市教育委員会	個人住宅 浄化槽	遺構 なし 遺物 なし
22	岩橋遺跡	和歌山市岩橋1015-12他	平成26年5月20日	3.08㎡	25文第56号の(469) 平成26年3月26日	立会調査	和歌山市教育委員会	個人住宅 浄化槽	遺構 なし 遺物 なし
23	友田町遺跡	和歌山市友田町5丁目31-2、34-1	平成26年5月28日	14.20㎡	文第37号の(48) 平成26年5月15日	確認調査	和歌山市教育委員会	ホテル	遺構 溝(弥生・古墳・古代)・土坑(古墳) 遺物 弥生土器・土師器・須恵器・瓦器
24	坂田遺跡	和歌山市坂田365-1	平成26年6月2日	2.80㎡	25文第56号の(380) 平成26年1月17日	立会調査	和歌山市教育委員会	個人住宅 浄化槽	遺構 なし 遺物 なし
25	坂田遺跡	和歌山市坂田365-3	平成26年6月3日	2.80㎡	25文第56号の(379) 平成26年1月17日	立会調査	和歌山市教育委員会	個人住宅 浄化槽	遺構 なし 遺物 土師器
26	府中IV遺跡	和歌山市府中324-34他	平成26年6月4日	4.50㎡	文第13号の(16) 平成26年6月3日	立会調査	和歌山市教育委員会	市営住宅 建物解体	遺構 石垣(近世) 遺物 陶磁器
27	府中遺跡	和歌山市府中733	平成26年6月16日	2.00㎡	27文第56号の(417) 平成26年2月7日	立会調査	和歌山市教育委員会	個人住宅 浄化槽	遺構 なし 遺物 なし
28	友田町遺跡	和歌山市友田町5丁目31-2、34-1	平成26年6月16日 ～7月6日	200.00㎡	文第38号の(7) 平成26年6月20日	本調査	(公財)和歌山市文化スポーツ振興財団	ホテル	遺構 溝(弥生・古墳・古代)・流路(弥生・古墳)・土坑(古墳)・ビット(古墳)・落ち込み(古代・古墳) 遺物 弥生土器・土師器・須恵器・瓦器
29	鷺ノ森遺跡	和歌山市西ノ店7	平成26年6月21日	2.70㎡	文第37号の(32) 平成26年5月7日	立会調査	和歌山市教育委員会	ガス管工事	遺構 なし 遺物 なし
30	秋月遺跡	和歌山市太田562番16・17	平成26年6月24日	10.00㎡	文第37号の(64) 平成26年6月5日	立会調査	和歌山市教育委員会	個人住宅	遺構 なし 遺物 なし
31	木ノ本I遺跡	和歌山市西庄52-3	平成26年6月24日	15.00㎡	文第37号の(85) 平成26年6月11日	立会調査	和歌山市教育委員会	個人住宅 擁壁	遺構 なし 遺物 なし
32	鳴神II遺跡	和歌山市鳴神104-1	平成25年6月24日 ～7月25日	170.00㎡	文第38号の(8) 平成26年6月30日	本調査	(公財)和歌山市文化スポーツ振興財団	宅地造成	遺構 溝(弥生・古墳)・土坑(弥生・古墳)・ビット(弥生)・水田(弥生・古墳) 遺物 縄文土器・弥生土器・土師器・須恵器・中世土師器・瓦器・近世陶器
33	有功遺跡	和歌山市園部1552-1・2、1553	平成26年6月30日	4.9㎡	24文第51号の(310) 平成25年1月10日	立会調査	和歌山市教育委員会	個人住宅 浄化槽	遺構 なし 遺物 なし
34	井辺遺跡	和歌山市津養221-12	平成26年7月1日	2.94㎡	24文第51号の(310) 平成25年1月10日	立会調査	和歌山市教育委員会	個人住宅 浄化槽	遺構 なし 遺物 なし
35	榎原遺跡	和歌山市木ノ本461-1	平成26年7月2日	10.00㎡	文第37号の(97) 平成26年6月30日	立会調査	和歌山市教育委員会	個人住宅 擁壁	遺構 なし 遺物 土師器
36	太田・黒田遺跡	和歌山市黒田169	平成26年7月2日	44.20㎡	文第37号の(31) 平成26年5月7日	立会調査	和歌山市教育委員会	ガス管工事	遺構 なし 遺物 なし
37	山吹丁遺跡	和歌山市東釘貫丁2丁目43-2	平成26年7月3・7日	18.00㎡	文第37号の(90) 平成26年6月17日	確認調査	和歌山市教育委員会	個人住宅	遺構 溝(古代) 遺物 土師器・須恵器・近世陶磁器

38	鳴神IV遺跡	和歌山市鳴神954-1	平成26年7月7日	7.4㎡	25文第99号の(89) 平成26年2月25日	立会調査	和歌山市教育委員会	公衆トイレ 建て替え	遺構 なし 遺物 土師器
39	木ノ本II遺跡 木ノ本III遺跡 木ノ本経塚	和歌山市木ノ本656 他	平成26年7月8・9日	92.86㎡	文第37号の(48) 平成26年5月15日	確認調査	和歌山市教育委員会	宅地造成	遺構 溝(古代) 遺物 土師器・須恵器・瓦器・陶磁器・瓦
40	木ノ本I遺跡	和歌山市西庄23	平成26年7月11日	30.34㎡	文第37号の(102) 平成26年6月30日	確認調査	和歌山市教育委員会	宅地造成	遺構 畝溝 遺物 土師器・瓦器
41	津秦遺跡	和歌山市有家144番 3・4	平成26年7月11日	7.50㎡	文第37号の(117) 平成26年7月8日	確認調査	和歌山市教育委員会	個人住宅	遺構 土坑(古墳～中世) 遺物 土師器・須恵器・瓦器
42	鳴神IV遺跡	和歌山市鳴神636-2	平成26年7月14日	3.0㎡	文第37号の(122) 平成26年7月9日	立会調査	和歌山市教育委員会	個人住宅 浄化槽	遺構 なし 遺物 土師器
43	津秦遺跡	和歌山市有家144-3・ 4	平成26年7月16日 ～8月1日	65.06㎡	文第70号の(10) 平成26年7月11日	本調査	和歌山市教育委員会	個人住宅	遺構 土坑(古墳・古代・中世)・掘立柱建物(古代)・溝(古代・中世) 遺物 土師器・須恵器・中世土師器・瓦器・中世陶器・輸入陶磁器・一字一石経・永楽通宝
44	山吹丁遺跡	和歌山市東釘貫丁2 丁目43-2	平成26年7月17～ 31日	50.40㎡	文第70号の(9) 平成26年7月7日	本調査	和歌山市教育委員会	個人住宅	遺構 溝(古代)・土坑(古代) 遺物 土師器・須恵器・近世陶磁器
45	太田・黒田遺跡	和歌山市黒田94-45	平成26年7月25日	1.20㎡	文第37号の(129) 平成26年7月18日	立会調査	和歌山市教育委員会	ガス管工事	遺構 なし 遺物 なし
46	木広町遺跡	和歌山市木広町4丁 目11、12-1・2	平成26年7月28日	8.00㎡	25文第56号の(458) 平成26年3月20日	立会調査	和歌山市教育委員会	集合住宅	遺構 なし 遺物 なし
47	山口遺跡	和歌山市里202-7	平成26年7月29日	3.00㎡	文第37号の(25) 平成26年4月23日	立会調査	和歌山市教育委員会	集合住宅	遺構 なし 遺物 なし
48	山口遺跡	和歌山市里202-6	平成26年7月29日	2.34㎡	文第37号の(4) 平成26年4月7日	立会調査	和歌山市教育委員会	集合住宅	遺構 なし 遺物 なし
49	岩橋千塚古墳群	和歌山市岩橋1452	平成26年7月29日 ～8月22日	127.00㎡	文第37号の(89) 平成26年6月17日	確認調査	和歌山市教育委員会	宅地造成	遺構 古墳石室(古墳)・溝(古墳) 遺物 土師器・須恵器
50	太田・黒田遺跡	和歌山市黒田103-4・ 5	平成26年7月30日	10.40㎡	25文第56号の(472) 平成26年4月1日	確認調査	和歌山市教育委員会	店舗	遺構 溝(古墳・中世) 遺物 土師器・須恵器・瓦器
51	秋月遺跡	和歌山市秋月365-3	平成26年8月11日	0.50㎡	文第42号の(19) 平成26年6月17日	立会調査	和歌山市教育委員会	学校 駐輪場	遺構 なし 遺物 なし
52	秋月遺跡	和歌山市有家113- 1、太田127他	平成26年8月18～ 21日	28.80㎡	文第37号の(143) 平成26年8月4日	本調査	和歌山市教育委員会	部室	遺構 土坑(古代～中世)・溝(古代～中世) 遺物 土師器・須恵器・瓦器
53	田屋遺跡	和歌山市田屋163-28	平成26年8月18日 ～27日	64.00㎡	文第37号の(128) 平成26年7月18日	本調査	和歌山市教育委員会	個人住宅	遺構 土坑(古墳) 遺物 土師器
54	太田・黒田遺跡	和歌山市太田二丁目 13-24	平成26年8月19日 ～9月5日	43.32㎡	文第37号の(142) 平成26年8月4日	本調査	和歌山市教育委員会	個人住宅 事務所	遺構 土坑(古墳)・井戸(近世) 遺物 土師器・須恵器・瓦器・陶磁器
55	太田・黒田遺跡	和歌山市黒田103-1	平成26年8月21日	1.38㎡	文第37号の(154) 平成26年8月6日	立会調査	和歌山市教育委員会	ガス管工事	遺構 なし 遺物 なし
56	有功遺跡	和歌山市園部1558-1 他	平成26年8月22日	43.18㎡	文第37号の(166) 平成26年8月20日	確認調査	和歌山市教育委員会		遺構 溝(古墳・中世) 遺物 土師器・須恵器・瓦器
57	西庄遺跡	和歌山市西庄557- 6、556-2	平成26年8月26日 ～9月26日	150.00㎡	文第38号の(10) 平成26年8月25日	本調査	(公財)和歌山市文化スポーツ振興財団	宅地造成	遺構 溝(古代・中世)・土坑(古墳・古代・中世)・ピット(古墳・古代・中世)・掘立柱建物(古墳) 遺物 土師器・須恵器・中世土師器・中世須恵器・中世陶器・輸入陶磁器・瓦器・近世陶器・近世瓦質土器・瓦・土製品・石製品・金属製品
58	太田・黒田遺跡	和歌山市黒田103-4・ 5	平成26年8月27日	17.00㎡	文第70号の(15) 平成26年8月27日	本調査	和歌山市教育委員会	店舗	遺構 溝(古墳・中世) 遺物 土師器・須恵器・瓦器
59	井辺遺跡	和歌山市津秦地内	平成26年8月29日 ～ 平成27年3月13日	2393.00㎡	文第38号の(7) 平成26年6月20日	本調査	(公財)和歌山市文化スポーツ振興財団	市道建設	遺構 水田(中世・弥生～古墳)・溝(弥生～古墳)・土坑(弥生～古墳)・ピット(弥生～古墳)・井戸(弥生～古墳)・掘立柱建物(古墳) 遺物 弥生土器・土師器・須恵器・中世土師器・瓦器・石器・木器
60	神前遺跡	和歌山市神前483-1	平成26年8月29日	6.80㎡	文第37号の(103) 平成26年6月30日	確認調査	和歌山市教育委員会	集合住宅 浄化槽	遺構 なし 遺物 なし
61	山口遺跡	和歌山市里202-10	平成26年9月1日	2.00㎡	文第37号の(62) 平成26年5月22日	立会調査	和歌山市教育委員会	個人住宅 浄化槽	遺構 なし 遺物 なし
62	楠見遺跡	和歌山市大谷283-2	平成26年9月2日	9.50㎡	文第37号の(91) 平成26年6月17日	立会調査	和歌山市教育委員会	集合住宅 浄化槽	遺構 溝(古墳) 遺物 土師器・須恵器・瓦器
63	坂田遺跡	和歌山市坂田365-5	平成26年9月9日	3.36㎡	文第37号の(53) 平成26年5月19日	立会調査	和歌山市教育委員会	個人住宅 浄化槽	遺構 なし 遺物 なし
64	鷺ノ森遺跡	和歌山市鷺ノ森南ノ 丁	平成26年8月28日 ～ 平成27年2月27日	1203.00㎡	文第38号の(9) 平成26年8月19日	本調査	(公財)和歌山市文化スポーツ振興財団	学校 建設	遺構 建物跡(古墳・古代・近世)・溝(古墳・古代・中世・近世)・土坑(古墳・古代・中世・近世)・ピット(古墳・古代・中世・近世)・土坑墓(古墳)・井戸(古墳・古代・中世・近世) 遺物 縄文土器・弥生土器・土師器・須恵器・黒色土器・灰釉陶器・中世土師器・中世須恵器・輸入陶磁器・瓦器・土製品・石製品・金属製品・木製品・獣骨
65	鷺ノ森遺跡	和歌山市西ノ店26	平成26年9月10日	7.83㎡	文第42号の(28) 平成26年7月3日	立会調査	和歌山市教育委員会	電話線埋設	遺構 なし 遺物 なし
66	岩橋遺跡	和歌山市岩橋1012- 8、1015-26	平成26年9月16日	2.40㎡	文第37号の(52) 平成25年8月5日	立会調査	和歌山市教育委員会	個人住宅 浄化槽	遺構 なし 遺物 なし
67	和歌山城跡	和歌山市十番丁12	平成26年9月17日	7.20㎡	文第42号の(35) 平成26年7月15日	立会調査	和歌山市教育委員会	電話線埋設	遺構 なし 遺物 なし
68	山口遺跡	和歌山市里202-5	平成26年9月22日	2.00㎡	文第37号の(121) 平成26年7月9日	立会調査	和歌山市教育委員会	個人住宅 浄化槽	遺構 なし 遺物 土師器
69	平井遺跡	和歌山市平井365-1	平成26年9月26日	7.95㎡	文第37号の(208) 平成26年9月25日	確認調査	和歌山市教育委員会	個人住宅	遺構 流路(近世) 遺物 瓦

70	津奈Ⅱ遺跡	和歌山市津奈地内	平成26年9月29日 ～ 12月26日	1531.75㎡	文第38号の(17) 平成27年2月25日	本調査	(公財)和歌山市文化スポーツ振興財団	市道建設	遺構 水田(古墳・中世)・溝(古墳・中世)・土坑(古墳・古代・中世)・ヒット(古墳・古代・中世)・土坑墓(古代)・井戸(中世)遺物 縄文土器・弥生土器・土師器・須恵器・黒色土器・灰釉陶器・中世土師器・中世須恵器・輸入陶磁器・瓦器・土製品・石製品・金属製品・木製品・獣骨
71	木ノ本Ⅱ遺跡 木ノ本Ⅲ遺跡 木ノ本経塚	和歌山市木ノ本656他	平成26年10月1日 ～ 平成27年1月16日	527.00㎡	文第38号の(11) 平成26年9月24日	本調査	(公財)和歌山市文化スポーツ振興財団	宅地造成	遺構 土坑(古代～中世)・溝(古代)遺物 中世土師器・瓦器・瓦・土製品・石製品
72	高井遺跡	和歌山市直川1214-6	平成26年10月3日	2.00㎡	文第37号の(80) 平成26年6月10日	立会調査	和歌山市教育委員会	個人住宅 浄化槽	遺構 ビット(古墳～中世) 遺物 土師器
73	井辺前山古墳群	和歌山市森小手穂901-4	平成26年10月3日	9.00㎡	文第37号の(187) 平成26年8月29日	立会調査	和歌山市教育委員会	個人住宅 浄化槽	遺構 なし 遺物 なし
74	木ノ本Ⅲ遺跡	和歌山市木ノ本566他	平成26年10月7日	47.15㎡	文第37号の(218) 平成26年10月6日	確認調査	和歌山市教育委員会	宅地造成	遺構 溝(中世) 遺物 土師器・須恵器・瓦器・瓦
75	川辺遺跡	和歌山市里53-1他	平成26年10月8日	31.85㎡	文第37号の(186) 平成26年8月29日	確認調査	和歌山市教育委員会	店舗	遺構 耕作溝(古代～中世) 遺物 土師器・瓦器
76	有功遺跡	和歌山市園部1558-1	平成26年10月14日 ～ 11月6日	125.00㎡	文第38号の(12) 平成26年10月10日	本調査	(公財)和歌山市文化スポーツ振興財団	宅地造成	遺構 溝(古代～中世・近世)・土坑(古代・中世)・ビット(古代・中世)遺物 弥生土器・土師器・須恵器・黒色土器・灰釉陶器・中世土師器・中世須恵器・中世陶器・輸入陶磁器・瓦器・瓦・土製品・石製品・金属製品
77	鳴神Ⅱ遺跡	和歌山市鳴神99-12	平成26年10月14日 ～ 17日	54.90㎡	文第37号の(220) 平成26年11月4日	本調査	和歌山市教育委員会	個人住宅	遺構 溝(古墳・鎌倉)・土坑(古墳・鎌倉) 遺物 土師器・須恵器・瓦器
78	川辺遺跡	和歌山市里53-1他	平成26年10月22日	60.00㎡	文第70号の(22) 平成26年10月21日	本調査	和歌山市教育委員会	店舗	遺構 耕作溝(古代～中世) 遺物 土師器・瓦器
79	府中Ⅱ遺跡	和歌山市府中568-17・21・22	平成26年10月22日	3.00㎡	文第37号の(94) 平成26年6月25日	立会調査	和歌山市教育委員会	個人住宅 浄化槽	遺構 なし 遺物 なし
80	山吹丁遺跡	和歌山市東釘貫丁2丁目47・48	平成26年10月23日 ～ 24日	35.04㎡	文第37号の(235) 平成26年10月22日	確認調査	和歌山市教育委員会	宅地造成	遺構 なし 遺物 土師器・瓦器・染付
81	山吹丁遺跡	和歌山市山吹丁21～26	平成26年10月24日	3.80㎡	文第37号の(215) 平成26年10月2日	立会調査	和歌山市教育委員会	店舗 看板	遺構 土坑(近世) 遺物 近世陶器
82	井辺遺跡	和歌山市神前19-1他	平成26年10月30日	29.58㎡	99条	確認調査	和歌山市教育委員会	店舗	遺構 溝(古墳) 遺物 土師器
83	井辺遺跡	和歌山市神前19-1他	平成26年10月30日	29.58㎡	99条	本調査	和歌山市教育委員会	店舗	遺構 溝(古墳) 遺物 土師器
84	鳴神Ⅱ遺跡	和歌山市鳴神99-5	平成26年11月4日	3.30㎡	文第37号の(265) 平成26年11月4日	立会調査	和歌山市教育委員会	個人住宅 浄化槽	遺構 土坑(古墳) 遺物 土師器
85	加太遺跡	和歌山市加太1418	平成26年11月5日	11.53㎡	文第37号の(193) 平成26年9月10日	確認調査	和歌山市教育委員会	個人住宅	遺構 溝(古墳)・土坑(古墳)・ビット(古墳)遺物 弥生土器・土師器・須恵器
86	加太遺跡	和歌山市加太1418	平成26年11月6日	25.00㎡	文第70号の(25) 平成26年11月5日	本調査	和歌山市教育委員会	個人住宅	遺構 溝(古墳)・土坑(古墳)・ビット(古墳)遺物 弥生土器・土師器・須恵器
87	和歌山城跡	和歌山市八番丁22	平成26年11月8日	9.30㎡	文第42号の(64) 平成26年10月2日	立会調査	和歌山市教育委員会	電話線埋設	遺構 なし 遺物 なし
88	津奈Ⅱ遺跡	和歌山市鳴神3-30	平成26年11月10日	3.00㎡	文第37号の(212) 平成26年9月30日	立会調査	和歌山市教育委員会	個人住宅 浄化槽	遺構 なし 遺物 なし
89	鳴神Ⅱ遺跡	和歌山市鳴神99-14	平成26年11月17日 ～ 20日	52.85㎡	文第37号の(269) 平成26年11月14日	本調査	和歌山市教育委員会	個人住宅	遺構 溝(古墳・鎌倉)・土坑(古墳・鎌倉) 遺物 土師器・須恵器・瓦器
90	岩橋遺跡	和歌山市栗栖56-8	平成26年11月26日 ～ 12月13日	75.06㎡	文第37号の(258) 平成26年11月7日	本調査	和歌山市教育委員会	個人住宅	遺構 溝(古墳・中世)・土坑(古墳)・掘立柱建物(古代)・堅穴建物(古墳) 遺物 土師器・瓦器
91	岩橋遺跡	和歌山市栗栖56-3	平成26年12月4日	2.73㎡	文第37号の(234) 平成26年10月22日	立会調査	和歌山市教育委員会	個人住宅 浄化槽	遺構 土坑(古墳) 遺物 土師器
92	府中Ⅱ遺跡	和歌山市府中568-15	平成26年12月5日	2.00㎡	文第37号の(184) 平成26年8月29日	立会調査	和歌山市教育委員会	個人住宅 浄化槽	遺構 なし 遺物 なし
93	高井遺跡	和歌山市直川1214-5	平成26年12月9日	2.00㎡	文第37号の(134) 平成26年7月22日	立会調査	和歌山市教育委員会	個人住宅 浄化槽	遺構 落ち込み(時期不明) 遺物 土師器
94	有功遺跡	和歌山市園部1569-2	平成26年12月15日	63.67㎡	文第37号の(300) 平成26年12月12日	確認調査	和歌山市教育委員会	集合住宅	遺構 土坑(古墳～中世)・ビット(古墳～中世) 遺物 土師器・須恵器・瓦器・瓦
95	山吹丁遺跡	和歌山市東釘貫丁3丁目23	平成26年12月17日	10.80㎡	文第37号の(239) 平成26年12月16日	確認調査	和歌山市教育委員会	集合住宅	遺構 土坑 遺物 染付
96	岩橋千塚古墳群	和歌山市岩橋1479-1	平成26年12月17日 ～ 18日	91.50㎡	文第37号の(89) 平成26年6月17日	確認調査	和歌山市教育委員会	宅地造成	遺構 なし 遺物 なし
97	東吉礼遺跡	和歌山市吉礼988-1	平成26年12月25日	25.33㎡	文第37号の(299) 平成26年12月12日	確認調査	和歌山市教育委員会	個人住宅	遺構 土坑(古墳～中世) 遺物 土師器・瓦器
98	鳴神Ⅱ遺跡	和歌山市鳴神99-5	平成26年12月26日	3.64㎡	文第37号の(220) 平成26年10月8日	立会調査	和歌山市教育委員会	個人住宅 浄化槽	遺構 土坑(古墳～中世) 遺物 土師器・瓦器
99	西庄遺跡	和歌山市本脇55	平成27年1月7日	25.00㎡	文第37号の(257) 平成26年11月7日	立会調査	和歌山市教育委員会	個人住宅 擁壁	遺構 なし 遺物 土師器
100	友田町遺跡	和歌山市吉田546	平成27年1月7日 ～ 9日	9.35㎡	文第37号の(312) 平成26年12月19日	確認調査	和歌山市教育委員会	遺構 土坑(古墳～中世) 遺物 土師器・瓦器	
101	木ノ本Ⅲ遺跡	和歌山市梅原386	平成27年1月8日	14.00㎡	文第37号の(339) 平成27年1月13日	確認調査	和歌山市教育委員会	個人住宅	遺構 なし 遺物 なし
102	鷺ノ森遺跡	和歌山市壽合町10(ほか)	平成27年1月7日 ～ 13日	21.00㎡	文第37号の(229) 平成26年10月15日	確認調査	和歌山市教育委員会	集合住宅 建物撤去	遺構 なし 遺物 なし
103	井辺遺跡	和歌山市神前19-1	平成27年1月19日 ～ 21日	175.00㎡	文第37号の(364) 平成27年2月2日	立会調査	和歌山市教育委員会	下水管工事	遺構 なし 遺物 なし
104	桶見遺跡	和歌山市大谷361	平成27年1月21日	12.60㎡	文第37号の(354) 平成27年1月23日	確認調査	和歌山市教育委員会	個人住宅	遺構 なし 遺物 土師器・須恵器・瓦器・焼土
105	西庄遺跡	和歌山市西庄405-1	平成27年2月6日	635.78㎡	文第37号の(241) 平成26年10月30日	立会調査	和歌山市教育委員会	ガス管工事	遺構 なし 遺物 なし
106	川辺遺跡	和歌山市川辺189-9	平成27年2月12日	2.86㎡	文第37号の(268) 平成26年11月13日	立会調査	和歌山市教育委員会	個人住宅 浄化槽	遺構 なし 遺物 なし

107	岩橋遺跡	和歌山市栗栖56-14	平成27年2月13日	2.40㎡	文第37号の(359) 平成27年1月30日	立会調査	和歌山市教育委員会	個人住宅 浄化槽	遺構 なし 遺物 なし
108	鳴神IV遺跡	和歌山市鳴神938-2・ 938-6	平成27年2月16・17 日	41.60㎡	文第37号の(372) 平成27年2月10日	立会調査	和歌山市教育委員会	個人住宅	遺構 土坑(古墳～中世) 遺物 土師器
109	雑賀崎台場跡	和歌山市雑賀崎 517、518	平成27年2月16～ 27日	3175.00㎡	文第38号の(16) 平成27年2月25日	本調査	(公財)和歌山市 文化スポーツ振 興財団	維持管理	遺構 台場(近世) 遺物 近世染付
110	井辺遺跡	和歌山市神前120-4	平成27年2月16日	11.76㎡	99条	確認調査	和歌山市教育委員会	個人住宅	遺構 土坑(弥生～古墳)・溝(弥生～古 墳)
111	太田・黒田遺跡	和歌山市太田四丁目 2-10	平成27年2月19日	7.58㎡	文第37号の(358) 平成27年1月30日	確認調査	和歌山市教育委員会	個人住宅	遺構 なし 遺物 土師器
112	法然寺遺跡	和歌山市六十谷975- 1	平成27年2月19日	10.59㎡	文第37号の(381) 平成27年2月8日	確認調査	和歌山市教育委員会	個人住宅	遺構 なし 遺物 土師器
113	山口遺跡	和歌山市里174-1	平成27年2月20日	100.00㎡	文第37号の(382) 平成27年2月8日	立会調査	和歌山市教育委員会	用地造成	遺構 なし 遺物 土師器
114	井辺遺跡	和歌山市神前120-4	平成27年2月20～ 28日	55.50㎡	文第37号の(380) 平成27年2月20日	本調査	和歌山市教育委員会	個人住宅	遺構 井戸(弥生～古墳)・土坑(弥生～古 墳)・ピット(弥生～古墳)・溝(古代) 遺物 弥生土器・土師器・須恵器・瓦器
115	田屋遺跡	和歌山市小豆島87他	平成27年2月23日 ～3月2日	175.91㎡	文第37号の(353) 平成27年1月30日	確認調査	和歌山市教育委員会	店舗	遺構 堅穴建物(古墳)・溝(古墳) 遺物 土師器・須恵器・石製品
116	太田・黒田遺跡	和歌山市太田四丁目 2-10	平成27年3月2～14 日	48.37㎡	文第70号の(41) 平成27年3月6日	本調査	和歌山市教育委員会	個人住宅	遺構 土坑(古墳・近世)・ピット(不明)・溝 (弥生・古墳) 遺物 弥生土器・土師器・近世染付・瓦
117	三田古墳群	和歌山市三葛1156- 57	平成27年3月10日	1.74㎡	文第37号の(360) 平成27年1月30日	立会調査	和歌山市教育委員会	個人住宅	遺構 なし 遺物 なし
118	井辺遺跡	和歌山市神前138-7	平成27年3月11日	0.25㎡	文第37号の(384) 平成27年2月20日	立会調査	和歌山市教育委員会	店舗 看板	遺構 なし 遺物 なし
119	西庄遺跡	和歌山市西庄474-1 他	平成27年3月11日	92.55㎡	文第37号の(296) 平成26年12月5日	立会調査	和歌山市教育委員会	ガス管工事	遺構 なし 遺物 土師器
120	山口遺跡	和歌山市里202-14	平成27年3月12日	2.00㎡	文第37号の(349) 平成27年1月22日	立会調査	和歌山市教育委員会	個人住宅 浄化槽	遺構 なし 遺物 土師器
121	鳴神II遺跡	和歌山市鳴神99-10	平成27年3月16日	3.68㎡	文第37号の(269) 平成26年11月14日	立会調査	和歌山市教育委員会	個人住宅 浄化槽	遺構 なし 遺物 なし
122	岩橋遺跡	和歌山市栗栖56-10	平成27年3月17日	2.60㎡	文第37号の(270) 平成26年11月14日	立会調査	和歌山市教育委員会	個人住宅 浄化槽	遺構 土坑(弥生～古墳) 遺物 弥生土器・土師器
123	府中II遺跡	和歌山市府中568-3 他	平成27年3月27日	2.00㎡	文第37号の(285) 平成26年11月28日	立会調査	和歌山市教育委員会	個人住宅 浄化槽	遺構 なし 遺物 なし

海南市

No.	遺跡名	所在地	調査期間	調査面積	県教育委員会による指示		実施機関	調査経緯	調査内容
					文書番号	指示事項			
1	次ヶ谷遺跡	海南市次ヶ谷160-3	平成26年5月20日	3㎡	文第37号の(44) 平成26年5月15日	浄化槽 工事立会	海南市教育委員会	浄化槽	遺構 なし 遺物 なし
2	岡村遺跡・岡村 八幡神社古墳 群	海南市岡田字垣添23 番1	平成26年6月18日	23㎡	文第37号の(65) 平成26年5月27日	工事立会	海南市教育委員会	個人住宅	遺構 なし 遺物 なし
3	内池遺跡	海南市北赤坂11番5	平成26年7月4日	12㎡	文第37号の(68) 平成26年5月29日	工事立会	海南市教育委員会	個人住宅	遺構 なし 遺物 なし
4	岡村遺跡	海南市岡田字中垣88 -5、88-6、88-7、89 -1	平成26年7月14日 ～18日	18㎡	文第37号の(116) 平成26年7月8日	確認調査	海南市教育委員会	個人住宅	遺構 土師器片、須恵器片
5	且来I遺跡	海南市且来字城ノ内 24番1	平成26年8月4日～ 8日	24㎡	99条	確認調査	海南市教育委員会	宅地造成	遺構 なし 遺物 サマカイト片
6	箕浦右衛門佐 屋敷跡	海南市大野中313-3	平成26年10月8日	3㎡	文第37号の(219) 平成26年10月8日	工事立会	海南市教育委員会	浄化槽	遺構 なし 遺物 なし
7	箕浦右衛門佐 屋敷跡	海南市大野中304	平成26年11月28日	12㎡	文第37号の(277) 平成26年11月20日	工事立会	海南市教育委員会	浄化槽	遺構 なし 遺物 なし
8	溝ノ口遺跡	海南市椋木字金谷88 番12、88番14、88番1	平成26年12月1日	3㎡	文第37号の(130) 平成26年7月18日	工事立会	海南市教育委員会	個人住宅	遺構 なし 遺物 なし
9	木津遺跡	海南市木津字椿谷 160番ほか及び市道	平成26年11月28日	40㎡	文第37号の(130) 平成26年9月10日	浄化槽 工事立会	海南市教育委員会	個人住宅	遺構 なし 遺物 なし
10	且来I、且来 III遺跡	海南市且来字北塚 128-1の一部	平成26年12月22日 ～平成27年1月30 日	36㎡	99条	確認調査	海南市教育委員会	宅地造成	遺構 なし 遺物 なし
11	池崎山城跡	海南市黒江字城山 1238他	平成27年1月12日	3㎡	文第42号の(85) 平成26年12月16日	手すり 工事立会	海南市教育委員会	津波非難場 所整備	遺構 なし 遺物 なし
12	女良古墳群	海南市下津町大崎 1394	平成27年1月15日	1㎡	文第42号の(84) 平成26年12月12日	工事立会	海南市教育委員会	防災用避難 誘導灯設置	遺構 なし 遺物 なし
13	且来II井関	海南市且来I3-1	平成27年1月20日	3㎡	文第37号の(325) 平成27年1月5日	浄化槽 工事立会	海南市教育委員会	浄化槽	遺構 なし 遺物 なし
14	池崎山城跡	海南市日方140番 地、141番地、142番 地	平成27年3月16～ 20日	14㎡	99条	確認調査	海南市教育委員会	津波非難場 所整備	遺構 なし 遺物 なし

紀の川市

番号	遺跡名	所在地	調査期間	調査面積	県教育委員会による指示		実施機関	調査経緯	調査内容
					文書番号	指示事項			
1	栗島遺跡	紀の川市南勢田字竹之迫間275-1	平成26年4月11日	12㎡	文第56号の(394) 平成26年1月30日	確認調査	紀の川市教育委員会	宅地造成	遺構 溝状遺構(古代) 遺物 須恵器・土師器
2	栗島遺跡	紀の川市南勢田字竹之迫間275-1	平成26年4月28日	19.22㎡	文第70号の(3) 平成26年4月14日	擁壁部分 工事立会	紀の川市教育委員会	宅地造成	遺構 ビット・土坑(近世) 遺物 土師器・須恵器・石器・陶磁器
3	城の段遺跡	紀の川市桃山町調月字城之段555-1	平成26年5月2日	46㎡	文第56号の(291) 平成25年10月31日	工事立会	紀の川市教育委員会	資材置場	遺構 ビット・溝(弥生～古墳) 遺物 弥生土器・土師器・石器・陶磁器
4	元遺跡	紀の川市桃山町元字東嶋450-5	平成26年5月2日	5㎡	文第56号の(367) 平成25年12月19日	浄化槽部分 工事立会	紀の川市教育委員会	個人住宅	遺構 なし 遺物 土師器・瓦器・青磁・陶磁器・墨書土
5	東田中神社遺跡	紀の川市打田字城ノ本19-10	平成26年5月9日	17㎡	文第37号の(24) 平成26年4月23日	確認調査	紀の川市教育委員会	個人住宅	遺構 なし 遺物 土師器・瓦器
6	東田中神社遺跡	紀の川市打田字城ノ本19-7	平成26年5月23日	4.16㎡	文第56号の(428) 平成26年2月18日	浄化槽部分 工事立会	紀の川市教育委員会	個人住宅	遺構 なし 遺物 土師器
7	元遺跡	紀の川市桃山町元字東嶋450-4	平成26年6月20日	3.3㎡	文第56号の(421) 平成26年2月12日	浄化槽部分 工事立会	紀の川市教育委員会	個人住宅	遺構 なし 遺物 土師器・瓦器・黒色土器・青磁・陶磁
8	東田中神社遺跡	紀の川市打田字城ノ本19-5	平成26年11月19日	2㎡	文第37号の(178) 平成26年8月29日	浄化槽部分 工事立会	紀の川市教育委員会	個人住宅	遺構 なし 遺物 土師器・瓦器
9	星子橋遺跡	紀の川市善志川町井ノ口帆布637-1の一部、637-2の一部	平成26年11月27日～12月18日	2.7㎡	文第37号の(248) 平成26年10月30日	工事立会	紀の川市教育委員会	個人住宅	遺構 なし 遺物 なし
10	東田中遺跡	紀の川市打田1077-5～16	平成27年1月20日～2月23日 H27.2.23	34.25㎡	文第42号の(93) 平成26年12月26日	工事立会	紀の川市教育委員会	下水道	遺構 ビット・溝状遺構(中世) 遺物 弥生土器・土師器
11	元遺跡	紀の川市桃山町元395-1～423	平成27年1月28日～3月2日	48.92㎡	文第42号の(82) 平成26年12月4日	工事立会	紀の川市教育委員会	下水道	遺構 ビット・溝状遺構(古墳～中世) 遺物 土師器・瓦器
12	栗島遺跡	紀の川市東大井420-4及び先	平成27年2月9日～2月24日	13.09㎡	文第42号の(102) 平成27年2月5日	工事立会	紀の川市教育委員会	法面工事	遺構 ビット(古代) 遺物 土師器・須恵器・瓦器・瓦
13	古和田城跡	紀の川市古和田字上田楽605-1	平成27年3月10～12日	65.91㎡	文第37号の(284) 平成26年11月28日	確認調査	紀の川市教育委員会	宅地造成	遺構 ビット・土坑・竈溝・落ち込み(中世) 遺物 土師器・須恵器・瓦質土器・陶磁器
14	東田中神社遺跡	紀の川市打田字城ノ本	平成27年3月23～26日	59.81㎡	文第37号の(370) 平成27年2月10日	確認調査	紀の川市教育委員会	宅地造成	遺構 ビット・土坑・溝状遺構・井戸状遺構(中世) 遺物 土師器・須恵器・瓦器
15	岡田Ⅱ遺跡	紀の川市西井阪148	平成27年3月26日	3.95㎡	文第37号の(351) 平成27年1月22日	工事立会	紀の川市教育委員会	宅地造成	遺構 なし 遺物 なし

岩出市

番号	遺跡名	所在地	調査期間	調査面積	県教育委員会による指示		実施機関	調査経緯	調査内容
					文書番号	指示事項			
1	山崎遺跡	岩出市湯窪字石臼50-4、51、53-1	平成26年4月4日	40㎡	文第56号の(453) 平成26年3月13日	工事立会	岩出市教育委員会	宅地造成	遺構 なし 遺物 なし
2	根来寺遺跡	岩出市安上地内	平成26年4月21日～10月24日	3316㎡	文第99号の(38) 平成25年9月13日	確認調査	岩出市教育委員会	道路新設	遺構 なし 遺物 なし
3	根来寺遺跡	岩出市根来2286-2	平成26年4月18日	0.9㎡	文第56号の(6) 平成26年4月7日	工事立会	岩出市教育委員会	道路新設	遺構 なし 遺物 なし
4	根来寺遺跡	岩出市根来2185	平成26年5月8日～6月16日	98㎡	文第56号の(365) 平成26年12月18日	確認調査	岩出市教育委員会	店舗	遺構 柱穴・土坑・埋溝・溝 遺物 陶磁器・土師質土器ほか
5	根来寺遺跡	岩出市安上字東谷607-1の一部、608の一部	平成26年5月19日	16㎡	文第56号の(423) 平成26年2月14日	工事立会	岩出市教育委員会	その他建物	遺構 なし 遺物 なし
6	中黒Ⅰ遺跡	岩出市中黒字高井524-1、525-1、535-4	平成26年5月28日	40㎡	文第56号の(363) 平成26年5月27日	工事立会	岩出市教育委員会	専用住宅	遺構 なし 遺物 なし
7	根来寺遺跡	岩出市根来字東谷2206-4	平成26年6月3日	120㎡	文第56号の(363) 平成25年12月18日	工事立会	岩出市教育委員会	その他建物	遺構 なし 遺物 なし
8	荊木遺跡	岩出市荊木63-2	平成26年6月6～12日	28㎡	文第42号の(10) 平成26年5月13日	工事立会	岩出市教育委員会	下水道	遺構 なし 遺物 なし
9	荒田遺跡	岩出市堀口123、129-2	平成26年6月18・19日	88.7㎡	文第37号の(92) 平成26年6月17日	工事立会	岩出市教育委員会	太陽光パネル設置	遺構 なし 遺物 なし
10	根来寺遺跡	岩出市今中170-15	平成26年8月18日	6㎡	文第37号の(95) 平成26年6月25日	工事立会	岩出市教育委員会	専用住宅	遺構 なし 遺物 なし
11	東国分Ⅱ遺跡	岩出市西国分83-6外一筆	平成26年9月30日、11月18日	15.2㎡	文第42号の(57) 平成26年9月24日	確認調査	岩出市教育委員会	道路改良	遺構 なし 遺物 なし
12	根来寺遺跡	岩出市根来2019-2、2020-1、2021、2022-1、2023-1	平成26年10月3日～11月7日、12月2～15日	314㎡	99条	確認調査	岩出市教育委員会	宅地造成	遺構 石垣・井戸・溝・土坑ほか 遺物
13	岡田遺跡	岩出市岡田蟹ヶ淵406番1の一部	平成26年10月6日	18.2㎡	文第37号の(147) 平成26年8月4日	確認調査	岩出市教育委員会	個人住宅	遺構 なし 遺物 なし
14	山崎遺跡	岩出市山崎湯窪字石臼49番1、52番	平成26年10月21日、11月22日	74㎡	文第37号の(158) 平成26年8月11日	確認調査	岩出市教育委員会	宅地造成	遺構 なし 遺物 なし
15	根来寺遺跡	岩出市根来1753-2付近	平成26年11月26日～12月9日	150㎡	文第42号の(74) 平成26年11月13日	工事立会	岩出市教育委員会	道路改良	遺構 なし 遺物 なし
16	山崎遺跡	岩出市赤垣内字宮132番1	平成26年12月2・3日	124㎡	文第37号の(238) 平成26年10月27日	確認調査	岩出市教育委員会	宅地造成	遺構 なし 遺物 なし
17	山崎遺跡	岩出市中黒字坂ノ上3番地、外4筆	平成26年12月8～10日、平成27年3月11～20日	321㎡	文第37号の(191) 平成26年9月8日	確認調査	岩出市教育委員会	宅地造成	遺構 建物跡・土坑・柱穴ほか 遺物 須恵器・土師器
18	根来寺遺跡	岩出市北大池386-21地先	平成26年12月16日	2㎡	文第37号の(253) 平成26年11月6日	工事立会	岩出市教育委員会	電柱	遺構 なし 遺物 なし
19	根来寺遺跡	岩出市根来2152-1	平成27年1月19日	9㎡	文第373号の(335) 平成26年1月7日	工事立会	岩出市教育委員会	その他建物	遺構 なし 遺物 なし
20	根来寺遺跡	岩出市根来2185	平成27年2月5日	2.4㎡	文第42号の(101) 平成26年2月5日	工事立会	岩出市教育委員会	水道	遺構 なし 遺物 なし
21	西国分廃寺	岩出市西国分字西野々495-1、496	平成27年2月16・17日	193.6㎡	文第37号の(348) 平成26年1月19日	確認調査	岩出市教育委員会	宅地造成	遺構 建物跡・溝・不明遺構 遺物 須恵器・瓦器・瓦ほか
22	西国分Ⅱ遺跡	岩出市岡田オノ神383-1	平成27年3月24日	36㎡	文第37号の(386) 平成27年2月27日	確認調査	岩出市教育委員会	その他建物	遺構 なし 遺物 なし
23	ニヶ辻遺跡	岩出市根来916-1	平成27年3月27日	26㎡	文第37号の(396) 平成27年3月3日	確認調査	岩出市教育委員会	専用住宅	遺構 なし 遺物 なし

橋本市

番号	遺跡名	所在地	調査期間	調査面積	県教育委員会による指示		実施機関	調査経緯	調査内容	
					文書番号	指示事項				
1	高尾遺跡	橋本市高野口町名古曹1050-10	平成26年6月20日	—	文第37号の(56) 平成26年5月21日	工事立会	橋本市教育委員会	個人住宅	遺構 遺物	なし なし
2	伏原Ⅰ遺跡	橋本市高野口町伏原156-1	平成26年8月26日	—	文第42号の(36) 平成26年7月22日	工事立会	橋本市教育委員会	水道	遺構 遺物	なし なし
3	伏原Ⅱ遺跡	橋本市高野口町伏原156-1の一部、156-3の一部	平成26年10月10日	—	文第37号の(118) 平成26年7月8日	工事立会	橋本市教育委員会	個人住宅	遺構 遺物	なし なし
4	応其Ⅰ遺跡	橋本市高野口町応其地内	平成26年12月4日	—	文第37号の(236) 平成26年10月22日	工事立会	橋本市教育委員会	電柱	遺構 遺物	なし なし
5	岡山城跡	橋本市隅田町上兵庫203、204、205、206-1、210-2	平成26年12月10日	約40㎡	文第37号の(278) 平成26年11月20日	確認調査	橋本市教育委員会	集合住宅	遺構 遺物	なし なし
6	東家遺跡・東家館跡	橋本市東家2丁目地内	平成26年1月6日	—	文第37号の(280) 平成26年11月20日	工事立会	橋本市教育委員会	電柱	遺構 遺物	なし なし
7	東家遺跡・東家館跡	橋本市東家2丁目地内	平成26年1月12日	—	文第37号の(281) 平成26年11月20日	工事立会	橋本市教育委員会	電柱	遺構 遺物	なし なし
8	応其Ⅱ遺跡	橋本市高野口町応其66-3、66-4	平成26年3月16日	—	文第37号の(352) 平成26年1月22日	工事立会	橋本市教育委員会	個人住宅	遺構 遺物	なし なし

かつらぎ町

No.	遺跡名	所在地	調査期間	調査面積	県教育委員会による指示		実施機関	調査経緯	調査内容	
					文書番号	指示事項				
1	萩原Ⅰ遺跡	かつらぎ町萩原56	平成26年5月15日	2㎡	文第37号の(45) 平成26年5月15日	工事立会	かつらぎ町教育委員会	神社手水舎	遺構 遺物	なし なし
2	萩原Ⅱ遺跡	かつらぎ町萩原60	平成26年6月23日～7月19日	90㎡	99条	確認調査	かつらぎ町教育委員会	観光トイレ・駐車場	遺構 遺物	なし なし
3	中飯降遺跡	かつらぎ町中飯降512-5	平成26年6月26日	3㎡	文第37号の(69) 平成26年5月29日	浄化槽工事立会	かつらぎ町教育委員会	個人住宅	遺構 遺物	なし なし
4	西飯降Ⅱ遺跡	かつらぎ町妙寺904-9	平成26年8月11日	—	文第37号の(46) 平成26年5月15日	浄化槽工事立会	かつらぎ町教育委員会	個人住宅	遺構 遺物	なし なし
5	萩原Ⅱ遺跡	かつらぎ町萩原101	平成26年8月25日	1㎡	文第37号の(71) 平成26年5月31日	工事立会	かつらぎ町教育委員会	道路擁壁	遺構 遺物	なし なし
6	中飯降遺跡	かつらぎ町中飯降240、239、239-3	平成26年9月30日	4.5㎡	文第37号の(203) 平成26年9月17日	浄化槽工事立会	かつらぎ町教育委員会	個人住宅	遺構 遺物	なし 弥生土器
7	西飯降Ⅱ遺跡	かつらぎ町妙寺字八幡前1208-3	平成26年10月20日	3㎡	文第56号の(399) 平成27年1月30日	浄化槽工事立会	かつらぎ町教育委員会	個人住宅	遺構 遺物	なし なし
8	中飯降遺跡	かつらぎ町中飯降地内	平成26年10月27日	14.8㎡	文第42号の(68) 平成26年10月17日	確認調査	かつらぎ町教育委員会	町道	遺構 遺物	なし なし
9	丁ノ町・妙寺遺跡	かつらぎ町丁ノ町1140-2	平成26年10月30日	—	文第37号の(251) 平成26年10月30日	工事立会	かつらぎ町教育委員会	浄化槽	遺構 遺物	なし なし
10	西飯降Ⅱ遺跡	かつらぎ町妙寺904-10	平成26年12月22日	3㎡	文第37号の(137) 平成26年7月23日	浄化槽工事立会	かつらぎ町教育委員会	個人住宅	遺構 遺物	なし なし
11	西飯降Ⅱ遺跡	かつらぎ町西飯降地内	平成27年1月21日	4㎡	文第37号の(94) 平成27年1月14日	工事立会	かつらぎ町教育委員会	道路改良	遺構 遺物	なし なし
12	西飯降Ⅱ遺跡	かつらぎ町西飯降37-1	平成27年1月21～23日	46㎡	文第42号の(317) 平成26年12月26日	確認調査	かつらぎ町教育委員会	分譲地	遺構 遺物	なし 弥生土器、須恵器

高野町

番号	遺跡名	所在地	調査期間	調査面積	県教育委員会による指示		実施機関	調査経緯	調査内容	
					文書番号	指示事項				
1	金剛峯寺遺跡	高野町高野山399 蓮華院	平成26年11月25～27日、12月8～10日	64㎡	文第37号の(35) 平成26年5月8日	確認調査 工事立会	和歌山県・高野町教育委員会	宿坊建設	遺構 遺物	礎石・溝・導水管他 陶磁器他
2	金剛峯寺遺跡	高野町高野山地内	平成26年9月1日～平成27年1月8日	7.6㎡	文第37号の(153) 平成26年8月6日	工事立会	高野町教育委員会	電柱撤去・新設	遺構 遺物	なし なし
3	金剛峯寺遺跡	高野町高野山52-2	平成26年12月17日	12.9㎡	文第37号の(196) 平成26年9月10日	工事立会	和歌山県・高野町教育委員会	携帯電話基地局	遺構 遺物	ビット なし
4	金剛峯寺遺跡	高野町高野山365-225先	平成27年1月10日～3月30日	100㎡	文第42号の(75) 平成26年11月17日	工事立会	高野町教育委員会	道路改修、電線埋設	遺構 遺物	なし なし
5	金剛峯寺遺跡	高野町高野山303番地 遍照尊院	平成27年2月10日	0.25㎡	文第37号の(327) 平成27年1月5日	工事立会	和歌山県・高野町教育委員会	EV電気スタンド	遺構 遺物	なし なし
6	金剛峯寺遺跡	高野町高野山759番地	平成27年2月10日	0.25㎡	文第37号の(328) 平成27年1月5日	工事立会	和歌山県・高野町教育委員会	EV電気スタンド	遺構 遺物	なし なし
7	金剛峯寺遺跡	高野町高野山143番地 総持院	平成27年2月10日	0.25㎡	文第37号の(329) 平成27年1月5日	工事立会	和歌山県・高野町教育委員会	EV電気スタンド	遺構 遺物	なし なし
8	金剛峯寺遺跡	高野町高野山497番地 恵光院	平成27年2月10日	0.25㎡	文第37号の(330) 平成27年1月5日	工事立会	和歌山県・高野町教育委員会	EV電気スタンド	遺構 遺物	なし なし

有田市

番号	遺跡名	所在地	調査期間	調査面積	県教育委員会による指示		実施機関	調査経緯	調査内容
					文書番号	指示事項			
1	椒浜遺跡	有田市初島町浜1153の一部	平成26年9月18日～10月30日	23㎡	文第37号の(139) 平成26年7月25日	基礎・浄化槽 工事立会	有田市教育委員会	個人住宅	遺構 なし 遺物 なし
2	糸我鳥居遺跡	有田市糸我町中番1083	平成26年10月11日	9㎡	文第37号の(175) 平成26年8月27日	確認調査	有田市教育委員会	個人住宅	遺構 なし 遺物 なし
3	糸我鳥居遺跡	有田市糸我町中番436-2	平成26年11月26日～12月12日	60㎡	文第37号の(230) 平成26年10月16日	工事立会	有田市教育委員会	ソーラーパネル設置	遺構 なし 遺物 なし
4	糸我中番遺跡	有田市糸我町中番187	平成27年2月18日	3.74㎡	文第42号の(92) 平成26年12月26日	工事立会	有田市教育委員会	案内看板設置	遺構 なし 遺物 なし

有田川町

番号	遺跡名	所在地	調査期間	調査面積	県教育委員会による指示		実施機関	調査経緯	調査内容
					文書番号	指示事項			
1	藤並地区遺跡	有田川町天満99・104	平成26年8月19日	10㎡	文第37号の(36) 平成26年5月8日	排水管理設 工事立会	有田川町教育委員会	宅地造成	遺構 なし 遺物 なし
2	藤並地区遺跡	有田川町天満216-1	平成26年6月13日	12㎡	文第37号の(84) 平成26年6月11日	擁壁 工事立会	有田川町教育委員会	農地造成	遺構 なし 遺物 なし
3	天満Ⅰ遺跡	有田川町天満602-2他	平成26年10月10日	15㎡	文第37号の(211) 平成26年9月30日	確認調査	有田川町教育委員会	宅地造成	遺構 溝(中世) 遺物 土師器・瓦器
4	野田地区遺跡	有田川町野田388-1他	平成26年11月19日～24日	39.2㎡	文第37号の(244) 平成26年10月30日	確認調査	有田川町教育委員会	宅地造成	遺構 ビット・溝(中世) 遺物 土師器・瓦器
5	野田地区遺跡	有田川町野田388-1他	平成26年11月27日～	148㎡	文第70号の(27) 平成26年11月20日	発掘調査	有田川町教育委員会	宅地造成	遺構 掘立柱建物(古墳)・溝(中世) 遺物 土師器・瓦器・サスカイ剥片

御坊市

番号	遺跡名	所在地	調査期間	調査面積	県教育委員会による指示		実施機関	調査経緯	調査内容
					文書番号	指示事項			
1	津井切遺跡	御坊市藤田町吉田字津井切889-1	平成26年4月1日	4.86㎡	文第56号の(253) 平成25年10月4日	浄化槽 工事立会	御坊市教育委員会	個人住宅建設	遺構 なし 遺物 なし
2	東大人遺跡 祓戸古墳群	御坊市塩屋町南塩屋地内	平成26年4月1日～7月1日	11.62㎡	文第99号の(59) 平成25年11月18日	立会調査	御坊市教育委員会	下水道工事	遺構 なし 遺物 なし
3	蛭田坪遺跡	御坊市湯川町小松原字蛭田坪458番2他	平成26年4月21～24日	47.㎡	文第56号の(445) 平成26年3月4日	確認調査	御坊市教育委員会	事務所建設	遺構 溝状遺構 遺物 土器細片
4	岩内Ⅲ遺跡	御坊市岩内180-2	平成26年4月30日	2.28㎡	文第56号の(254) 平成25年10月4日	浄化槽 工事立会	御坊市教育委員会	個人住宅建設	遺構 なし 遺物 なし
5	蛭田坪遺跡	御坊市湯川町小松原字九原坪530番1、530番6	平成26年4月28日～5月2日	42.㎡	文第56号の(17) 平成26年4月15日	確認調査	御坊市教育委員会	集合住宅建設	遺構 溝状遺構、ビット、落込み 遺物 須恵器片、土器細片
6	蛭田坪遺跡	御坊市湯川町小松原字九原坪530番1、530番6	平成26年5月7日～8日、6月2～13日	97.㎡	文第70号の(6) 平成26年5月2日	浄化槽発掘 擁壁立会	御坊市教育委員会	集合住宅建設	遺構 溝、溝状遺構、ビット 遺物 須恵器片、土器細片
7	岩内Ⅲ遺跡	御坊市岩内844-1	平成26年5月21日	2.8㎡	文第37号の(42) 平成26年5月13日	立会調査	御坊市教育委員会	個人住宅建設	遺構 なし 遺物 なし
8	天田古墳群	御坊市塩屋町北塩屋字錦箇724-1、736-3、736-4	緑政26年5月22日～7月28日	48.02㎡	文第37号の(39) 平成26年5月8日	立会調査	御坊市教育委員会	個人住宅建設	遺構 なし 遺物 なし
9	東郷遺跡	御坊市藤田町藤井1838-7、1838-8	平成26年6月13日	2.5㎡	文第37号の(28) 平成26年4月24日	立会調査	御坊市教育委員会	学習塾	遺構 なし 遺物 なし
10	蛭田坪遺跡	御坊市湯川町小松原字蛭田坪458番2他	平成26年7月22日～8月1日、平成27年1月19日～2月25日	107.㎡	文第70号の(7) 平成26年6月19日	浄化槽発掘 倉庫棟立会	御坊市教育委員会	事務所建設	遺構 溝1条、土坑、ビット、落込み 遺物 土器片
11	天田古墳群	御坊市塩屋町北塩屋字錦箇723-1、723-2	平成26年8月5日	10.8㎡	文第37号の(151) 平成26年8月5日	立会調査	御坊市教育委員会	擁壁工事	遺構 なし 遺物 なし
12	東大人遺跡	御坊市塩屋町南塩屋516-2	平成26年8月29日	2.52㎡	文第37号の(169) 平成26年8月27日	排水管・便槽 工事立会	御坊市教育委員会	個人住宅建設	遺構 なし 遺物 なし
13	岩内Ⅱ遺跡	御坊市野口793-1・793-2・785-1・785-2、岩内1080-2・1084・1085-1・1102・1104・1109・1111・1115・1118・1076-7・1076-8・1076-9・1076-10・1076-12・1076-14・1076-15・1076-17	平成26年8月26日～10月27日	163.5㎡	文第37号の(93) 平成26年6月25日	確認調査	御坊市教育委員会	建設残土処分場	遺構 なし 遺物 なし
14	岩内Ⅲ遺跡	御坊市岩内字廣芝837-10、837-11、837-12、837-3、837-5、837-2、837-13、845-2、845-6	平成26年11月4～27日	9.46㎡	文第37号の(249) 平成26年10月30日	U字溝、水路、L型擁壁工事立会	御坊市教育委員会	水道、擁壁、水路、舗装	遺構 なし 遺物 なし
15	蛭田坪遺跡	御坊市湯川町小松原字平畑坪400-8	平成26年11月17～18日	4.8㎡	文第37号の(250) 平成26年10月30日	既存建物解体 工事立会	御坊市教育委員会	個人住宅建替	遺構 なし 遺物 土器細片
16	小松原Ⅱ遺跡	御坊市湯川町小松原地内	平成26年11月18日～平成27年2月6日	115.4㎡	文第99号の(36) 平成25年9月12日	流路 工事立会	御坊市教育委員会	道路改良工事	遺構 落込み 遺物 須恵器、土器片
17	蛭田坪遺跡	御坊市湯川町小松原525-2	平成26年12月12日	3.㎡	文第37号の(198) 平成26年9月16日	浄化槽 工事立会	御坊市教育委員会	個人住宅建設	遺構 落込み？ 遺物 土器細片
18	堅田遺跡	御坊市湯川町財部176-3、176-4	平成27年1月19日	8.75㎡	文第37号の(294) 平成26年12月5日	浄化槽 工事立会	御坊市教育委員会	個人住宅建設	遺構 なし 遺物 なし
19	東大人遺跡	御坊市塩屋町南塩屋字松下137番の一部	平成27年2月18日	2.7㎡	文第37号の(331) 平成27年11月7日	立会調査	御坊市教育委員会	個人住宅建設	遺構 なし 遺物 なし
20	堅田遺跡	御坊市湯川町財部641-10、641-11	平成27年2月20日	12.㎡	文第37号の(290) 平成26年12月5日	浄化槽 工事立会	御坊市教育委員会	集合住宅建設	遺構 自然落込み？ 遺物 土器細片
21	東大人遺跡	御坊市塩屋町南塩屋地内	平成27年2月6～9日	10.06㎡	文第42号の(72) 平成26年11月11日	立会調査	御坊市教育委員会	下水道工事	遺構 なし 遺物 なし
22	祓戸古墳群	御坊市塩屋町南塩屋地内	平成27年2月18日～25日	10.85㎡	文第42号の(71) 平成26年11月11日	立会調査	御坊市教育委員会	下水道工事	遺構 なし 遺物 なし

田辺市

番号	遺跡名	所在地	調査期間	調査面積	県教育委員会による指示		実施機関	調査経緯	調査内容
					文書番号	指示事項			
1	田辺城下町遺跡	田辺市湊 地内	平成26年4月3日	35㎡	文第99号の(41) 平成25年9月26日	工事立会	田辺市教育委員会	水道工事	遺構 なし
2	下万呂Ⅰ遺跡	田辺市下万呂字裏代472-1、472-4	平成26年4月17日	20.7㎡	文第56号の(473) 平成26年4月1日	浄化槽 工事立会	田辺市教育委員会	通所介護施設	遺構 なし
3	八丁田圃遺跡	田辺市秋津町231-11、231-12	平成26年5月19日	3.77㎡	文第56号の(343) 平成25年12月2日	浄化槽 工事立会	田辺市教育委員会	個人住宅	遺構 なし
4	田辺城下町遺跡	田辺市湊1060～697-1	平成26年6月24日	64㎡	文第42号の(12) 平成26年5月21日	工事立会	田辺市教育委員会	電話線埋設	遺構 なし
5	稲成Ⅱ遺跡	田辺市稲成町字荒光1011	平成26年7月3日	6.2㎡	文第37号の(64) 平成26年5月27日	工事立会	田辺市教育委員会	個人住宅	遺構 なし
6	八丁田圃遺跡	田辺市秋津町231-9、231-14	平成26年7月25日	2.76㎡	文第56号の(272) 平成25年10月18日	浄化槽 工事立会	田辺市教育委員会	個人住宅	遺構 なし
7	田辺城下町遺跡	田辺市南新町147	平成26年7月30日	4.68㎡	文第37号の(63) 平成26年5月22日	浄化槽 工事立会	田辺市教育委員会	病院事務所	遺物 なし
8	關維神社遺跡	田辺市湊703-2	平成26年8月23日	57.4㎡	文第56号の(389) 平成26年1月17日	工事立会	田辺市教育委員会	住宅兼資材倉庫	遺構 なし
9	八丁田圃遺跡	田辺市秋津町字西八町223-6	平成26年10月4日	3㎡	文第37号の(206) 平成26年9月24日	確認調査	田辺市教育委員会	個人住宅	遺構 なし
10	田辺城下町遺跡	田辺市湊字神田697-3	平成26年11月6日	6.51㎡	文第37号の(245) 平成26年10月30日	工事立会	田辺市教育委員会	事務所	遺構 なし
11	田辺城下町遺跡	田辺市湊703-3	平成26年11月10日	15㎡	文第37号の(246) 平成26年10月30日	工事立会	田辺市教育委員会	個人住宅	遺構 なし
12	芳養遺跡	田辺市芳養町1651	平成26年11月11日	7.56㎡	文第42号の(47) 平成26年9月3日	工事立会	田辺市教育委員会	公衆トイレ	遺構 なし
13	矢羽遺跡	田辺市秋津町字上新田695、696-1、696-10	平成27年1月13日	13.86㎡	文第37号の(295) 平成26年12月5日	浄化槽 工事立会	田辺市教育委員会	店舗	遺構 なし
14	田辺城跡	田辺市上屋敷2丁目184-9	平成27年3月5日	10.4㎡	文第37号の(247) 平成26年10月30日	浄化槽 工事立会	田辺市教育委員会	通所介護施設	遺構 なし
15	田辺城下町遺跡	田辺市中屋敷町83の一部、85の一部	平成27年3月17日	30.6㎡	文第37号の(378) 平成27年2月17日	工事立会	田辺市教育委員会	事務所	遺構 なし

白浜町

番号	遺跡名	所在地	調査期間	調査面積	県教育委員会による指示		実施機関	調査経緯	調査内容
					文書番号	指示事項			
1	番所山遺跡	西牟婁郡白浜町3601-1	平成27年2月9～25日	約10㎡	99条	確認調査	白浜町教育委員会	南方熊楠記念館新館建設	遺構 なし 遺物 近世瓦

新宮市

番号	遺跡名	所在地	調査期間	調査面積	県教育委員会による指示		実施機関	調査経緯	調査内容
					文書番号	指示事項			
1	八反田遺跡	新宮市木ノ川八反田84-1	平成26年4月3日	9.7㎡	文第37号 平成26年4月2日	確認調査	新宮市教育委員会	福祉施設の新築	遺構 なし 遺物 弥生土器
2	八反田遺跡	新宮市木ノ川93-2	平成26年6月13日	2.24㎡	文第42号の(2) 平成26年4月14日	工事立会	新宮市教育委員会	防災無線柱の設置	遺構 なし 遺物 弥生土器
3	新宮城跡・新宮Ⅱ遺跡	新宮市池田町1-1-25	平成26年10月27日	1.69㎡	文第42号の(3) 平成26年4月14日	工事立会	新宮市教育委員会	防災無線柱の設置	遺構 なし 遺物 なし
4	宮井戸遺跡	新宮市蓬萊1-7-38	平成26年11月10日	2.04㎡	文第42号の(5) 平成26年4月14日	工事立会	新宮市教育委員会	防災無線柱の設置	遺構 なし 遺物 弥生土器
5	別当屋敷跡	新宮市別当屋敷町3-18	平成26年6月19日	2.21㎡	文第42号の(5) 平成26年4月14日	工事立会	新宮市教育委員会	防災無線柱の設置	遺構 なし 遺物 なし
6	阿須賀神社遺跡	新宮市阿須賀1丁目2番地2	平成26年9月18～19日	22㎡	文第42号の(38) 平成26年7月25日	工事立会	新宮市教育委員会	復元堅穴住居の撤去	遺構 なし 遺物 弥生土器
7	矢倉城跡	新宮市浮島451-21、1008-2	平成26年8月19日	8.29㎡	文第37号の(161) 平成26年8月15日	確認調査	新宮市教育委員会	社宅の新築	遺構 なし 遺物 なし
8	新宮十郎屋敷跡	新宮市熊野地1丁目8-1	平成26年9月18日	9.28㎡	文第37号の(162) 平成26年8月15日	確認調査	新宮市教育委員会	福祉施設の新築	遺構 なし 遺物 なし
9	新宮城跡	新宮市丹鶴7697-1	平成26年9月12日	1㎡	文第42号の(53) 平成26年9月12日	工事立会	新宮市教育委員会	蜂の巣の撤去	遺構 なし 遺物 なし
10	宮井戸遺跡	新宮市蓬萊1-7-30	平成26年12月9日	444.86㎡	文第42号の(69) 平成26年10月27日	工事立会	新宮市教育委員会	高齢者会館の解体	遺構 なし 遺物 なし
11	別当屋敷跡	新宮市別当屋敷町1-1	平成27年2月23～24日	135㎡	文第42号の(112) 平成26年3月13日	確認調査	新宮市教育委員会	消防貯水槽の埋設	遺構 なし 遺物 なし

公益財団法人和歌山県文化財センターによる調査一覧

番号	遺跡名	調査期間	所在地	調査面積	指示文書番号	調査経緯	調査内容
1	出塔の水道	平成25年2月10日 ～ 平成26年7月8日	橋本市出塔地内	149㎡	文第90号の(27) (平成25年度)	河川砂防工事	遺構 石組暗渠 遺物 国産陶磁器・瓦
2	立野遺跡	平成26年4月3日 ～ 平成26年8月3日	西牟婁郡すさみ町周参見字火尻神2869-1・ 2868-1・2867-1・2866-1・2928-1、字菅原 2949-1・2950-1・2955-2	2,840㎡	文第38号	自動車道建設	遺構 溝・土坑・杭列・流路 遺物 突帯文土器、弥生土器、須恵器、土師器
2	立野遺跡	平成26年4月11日 ～ 平成26年9月16日	西牟婁郡すさみ町周参見字加森2819-1・ 2821-1、字火尻神2866-1・2867-1・2868-1・ 2869-1・2870-1・2871-1・2872-1・2873-1・ 2875・2876・2920・2921・2922-1・2922-2・ 2928-1・2928-2	6,079㎡	文第38号の(2)	すさみ町公共 施設移転	遺構 土坑状遺構・溝状遺構・土壇墓・掘立柱 建物・ピット状遺構・流路 遺物 弥生土器・石器・骨片
3	平井遺跡 (第3次)	平成26年4月17日 ～ 平成26年7月7日	和歌山市平井地内	673㎡	文第38号の(3)	国道建設	遺構 堅穴建物・方形周溝墓・土坑・溝・ピット 遺物 弥生土器・須恵器・土師器・耳環
4	神前遺跡	平成26年5月19日 ～ 平成26年6月13日	和歌山市神前629-1・632-1・634-1	325㎡	文第38号の(4)	県道建設	遺構 溝状遺構・土坑・掘立柱建物跡 遺物 弥生土器
5	平井遺跡 (第4次)	兵衛26年6月6日 ～ 平成26年9月10日	和歌山市平井地内	1,685㎡	文第38号の(5)	国道建設	遺構 堅穴建物・古墳(横穴式石室)・土坑・ 溝・ピット・柱穴 遺物 弥生土器・須恵器
6	川辺遺跡	平成26年10月29日 ～ 平成27年2月13日	和歌山市藤田5-4・5-5	820㎡	文第38号の(13)	県道建設	遺構 土坑・溝・落ち込み状遺構・鋤溝 遺物 土師器・瓦器・瓦
7	木津遺跡	平成26年12月20日 ～ 平成27年2月18日	海南市木津地内	2,389㎡	文第38号の(14)	国道建設	遺構 ピット・土坑・溝状遺構 遺物 瓦・土師質土器・瓦器・青磁・国産陶器・ 金属製品
8	根来寺遺跡	平成27年1月26日 ～ 平成27年3月14日	岩出市根来2019-2、2020-1、2021、2022- 1、2023-1	899㎡	文第38号の(15)	根来寺周辺観 光促進事業拠 点整備(市道 建設)	遺構 石垣・石組井戸・石組溝・土坑状遺構・ 溝状遺構・暗渠・埋甕 遺物 白磁・青磁・青白磁・備前焼・瓦

和歌山県教育委員会による調査一覧1

番号	遺跡名	調査件名	所在地	調査年月日	調査経緯	調査種類	調査面積	調査内容	時代
1	国指定史跡 金剛峯寺境内	14-125-33	伊都郡高野町高野山南谷 347番地	平成26年11月27日	電柱移設	工事立会	2.32㎡	遺構 なし 遺物 なし	—
2	金剛峯寺遺跡 (携帯基地局設置)	14-93-196	伊都郡高野町高野山地内	平成26年12月17日	携帯基地局設置	工事立会	12.9㎡	遺構 ビット 遺物 なし	—
3	金剛峯寺遺跡 (充電施設設置)	15-93-327 ～330	伊都郡高野町高野山143・ 303・497・759	平成27年2月10日	充電施設設置	工事立会	9.3㎡	遺構 なし 遺物 なし	—
4	金剛峯寺遺跡 (蓮花院)	14-93-35	伊都郡高野町高野山399番 地	平成26年11月25～ 27日、12月8～10日	宿坊建替	確認調査 工事立会	64㎡	遺構 礎石・ビット・溝・落ち込み・ 竹製導水管 遺物 土師器・須恵器・国産陶磁 器・輸入陶磁器・竹製導水管・駒	中世末～ 近世
5	県指定史跡 真田屋敷跡	—	伊都郡九度山町九度山地内	平成27年2月4日	トイレ改修	現状変更	24㎡	遺構 なし 遺物 陶磁器・瓦	近世
6	萩原Ⅱ遺跡	13-94-87	伊都郡かつらぎ町萩原地内	平成26年7月8日	道路拡幅	工事立会	24.2㎡	遺構 溝状遺構 遺物 なし	—
7	窪・萩原遺跡	13-94-45	伊都郡かつらぎ町窪地内	平成27年2月19日	護岸改修	工事立会	20㎡	遺構 なし 遺物 なし	—
8	最上廃寺 最上遺跡	14-94-49	紀の川市桃山町最上地内	平成27年1月9日	水路改修	工事立会	109.3㎡	遺構 ビット・土坑 遺物 土師器・焼土塊・陶磁器・瓦	中世他
9	国指定史跡 根来寺境内	—	岩出市根来地内	平成26年4月3日	水位観測孔設 置	現状変更	1㎡	遺構 なし 遺物 なし	—
10	根来寺遺跡	14-94-54	岩出市安上地内	H26.7.22・23	京奈と自動車 道建設	確認調査	45㎡	遺構 なし 遺物 なし	—
11	川辺遺跡	14-94-7	和歌山市藤田地内	H26.5.27～ H26.5.31	道路建設	確認調査	127.96㎡	遺構 溝・土坑・ビット 遺物 土師器・須恵器・瓦器	古墳～中 世
12	西田井遺跡	14-94-51	和歌山市西田井地内	H26.5.12～21、12.2 ～3	堤防改修	試掘確認	46.6㎡ 14.16㎡	遺構 なし(自然河川) 遺物 須恵器・土師器・弥生土器	中世以前
13	府中Ⅳ遺跡	14-94-48	和歌山市府中宇御坊・鳥居 山	H26.10.31～11.05	配管・基礎埋設	工事立会	84㎡	遺構 堅穴建物・土坑・溝・ビット 遺物 弥生土器・土師器・石器	弥生～古 墳
14	和歌山城跡	13-94-6	和歌山市二番丁1	H15.01.26・27	庁舎建設	工事立会	34㎡	遺構 土坑・溝 遺物 瓦・陶磁器	近世
15	特別史跡岩橋千塚古 墳群 大谷山22号墳	—	和歌山市岩橋・鳴神地内	平成27年1月23日 ～3月30日	史跡追加指定	現状変更	59㎡	遺構 古墳 遺物 埴輪・須恵器・土師器・弥生 土器	古墳
16	花山古墳群	14-94-1	和歌山市栗栖地内	平成26年10月20日	水路改修	工事立会	7㎡	遺構 なし 遺物 なし	—
17	寺内古墳群 相方遺跡	14-94-11	和歌山市寺内・森地内	H26.5.16、6.19、 11.5～11.20	和歌山南イン ター建設	分布調査 確認調査	27.36㎡	遺構 なし 遺物 弥生土器・土師器・須恵器・ 瓦器・瓦	弥生～中 世
18	若宮池遺跡	13-94-14	和歌山市弘西地内	平成27年3月6日	溜池改修	工事立会	42㎡	遺構 溝 遺物 土師器・弥生土器	近現代
19	竜部池遺跡	14-94-77	海南市阪井地内	H26.9.29～ H26.10.8	道路改良	試掘確認	50㎡	遺構 なし 遺物 なし	—
20	下佐々Ⅰ遺跡	13-93-323	海草郡紀美野町下佐々字南 野尻地内	平成26年4月4日	個人住宅	工事立会	5.2㎡	遺構 なし 遺物 なし	—
21	別所遺跡	14-93-313	日高郡日高町荊木地内	平成26年12月26日	個人住宅	工事立会	6㎡	遺構 なし 遺物 なし	—
22	萩原Ⅱ遺跡	14-93-146	日高郡日高町萩原地内	平成26年8月19日	個人住宅	工事立会	10㎡	遺構 なし 遺物 なし	—

和歌山県教育委員会による調査一覧2

番号	遺跡名	調査件名	所在地	調査年月日	調査経緯	調査種類	調査面積	調査内容	時代
23	鳥巢臨遺跡	14-93-135	日高郡美浜町和田地内	平成27年7月24日	個人住宅	工事立会	8㎡	遺構 なし 遺物 なし	—
24	国指定史跡 道成寺境内	—	日高郡日高川町鎌巻地内	平成27年2月9日	宿舍建設	現状変更	10㎡	遺構 なし 遺物 なし	—
25	若野遺跡	14-93-201	日高郡日高川町 大字若野地内	平成26年10月30日	個人住宅	確認調査	18㎡	遺構 なし 遺物 なし	—
26	小熊遺跡	14-93-146	日高郡日高川町小熊地内	平成27年3月2日	個人住宅	工事立会	7.2㎡	遺構 なし 遺物 なし	—
27	關鷄神社遺跡	12-94-56	田辺市湊地内	H26.6.23～ H26.6.24	道路整備	確認調査	38.3㎡	遺構 土坑・ピット・溝・落ち込み 遺物 陶磁器・土師器・瓦・銅銭	近世
28	矢田ヶ谷遺跡	09-94-46	田辺市中万呂 字矢田ヶ谷地内	平成27年2月18日	流末排水路設 置	工事立会	24㎡	遺構 溝 遺物 なし	—
29	県指定史跡 一瀬王子跡	—	西牟婁郡上富田町ノ瀬 1592番地	平成27年3月3日	参道改修	現状変更	1㎡	遺構 なし 遺物 なし	—
30	上ミ山古墳	14-94-77	西牟婁郡すさみ町 周参見地内	平成26年8月13日	ソーラー発電 施設建設	分布調査	—	遺構 古墳 遺物 須恵器	古墳
31	立野遺跡	14-94-21	西牟婁郡すさみ町 周参見地内	H26.10.20～ H26.10.28	その他建物建 設	本発掘調 査、工事立 会	55㎡	遺構 流路 遺物 弥生土器、初期須恵器、木 製品	弥生～
32	土居屋敷跡	14-94-115	東牟婁郡那智勝浦町 下里地内	平成26年8月21日、 10月28日	店舗	工事立会	30㎡	遺構：土坑・ピット 遺物：陶磁器	近世

1 国指定史跡 金剛峯寺境内

種別 工事立会

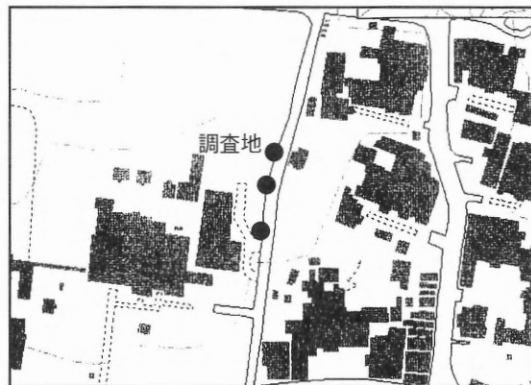
所在地 伊都郡高野町高野山地内

遺構：なし

遺物：なし



遺跡位置図



調査位置図

2 金剛峯寺遺跡

(調査件名：14-93-196)

種別 工事立会

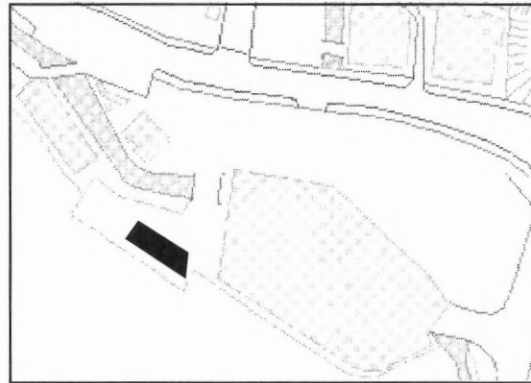
所在地 伊都郡高野町高野山地内

遺構：ピット

遺物：なし



遺跡位置図



調査位置図

3 金剛峯寺遺跡

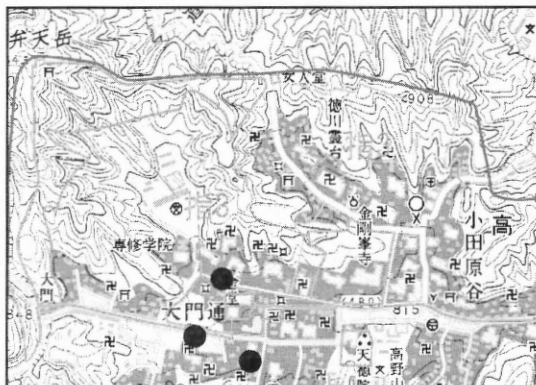
(調査件名：14-93-327~330)

種別 工事立会

所在地 伊都郡高野町高野山地内

遺構：なし

遺物：なし



遺跡位置図



調査位置図

4 金剛峯寺遺跡（蓮花院宿坊建替えに伴う確認調査及び工事立会）（調査件名：14-93-35）

種別：確認調査・工事立会

遺構：礎石、土坑、ピット、溝、落ち込み、竹製導水管

所在地：伊都郡高野町高野山399番地

遺物：土師器、須恵器、国産陶磁器、輸入陶磁器、竹製導水管・駒

1. 調査の経緯

宗教法人蓮花院において宿坊建替えが計画され、計画地の一部が周知の埋蔵文化財包蔵地である「金剛峯寺遺跡」に該当することから、和歌山県教育委員会に文化財保護法第93条第1項の規定に基づく通知が提出された。これに対し、平成26年5月8日付け文第37号の（35）で確認調査が必要である旨の通知を行っている。

今回の調査は、高野町教育委員会において埋蔵文化財専門職員が不在であるため、確認調査の実施について高野町教育委員会より和歌山県教育委員会が依頼を受け、蓮花院宿坊建替えに伴う金剛峯寺遺跡確認調査として実施した。

2. 現況と既往の調査

今回の調査地点は、史跡金剛峯寺境内（伽藍地区）の金剛峯寺大主殿の東側に位置し、現在の山内中心部分に隣接する。調査地の北には独立丘陵が位置し、丘陵裾部から小田原通にかけて緩やかな傾斜が存在する。これらの傾斜に合わせて子院区画である平坦面が複数存在し、江戸時代以降の絵図においても、複数の子院の存在が確認される。絵図では、小田原通の周辺には行人方の子院が多く存在し、その区画も間口が狭く描かれている。

周辺での既往の発掘調査は、南都銀行高野山支店新築工事に伴う発掘調査（以下、南都銀行調査地点とする。）及び紀陽銀行高野山支店新築工事に伴う発掘調査が実施されており、江戸時代以降の焼土層、整地層及び各遺構面が確認されている。南都銀行調査地点では、合計3面の遺構面が確認されており、上面遺構面は18世紀末～近現代、中面遺構面は、17世紀中頃、下面遺構面は16世紀末～17世紀に相当すると考えられている。

既往の発掘調査から、調査地周辺では、平安時代～室町時代までは東西方向の谷状地形が存在し、江戸時代以降の小田原通周辺の開発に伴って、次第に盛土造成が行われ現在の景観が形成されたと考えられている。

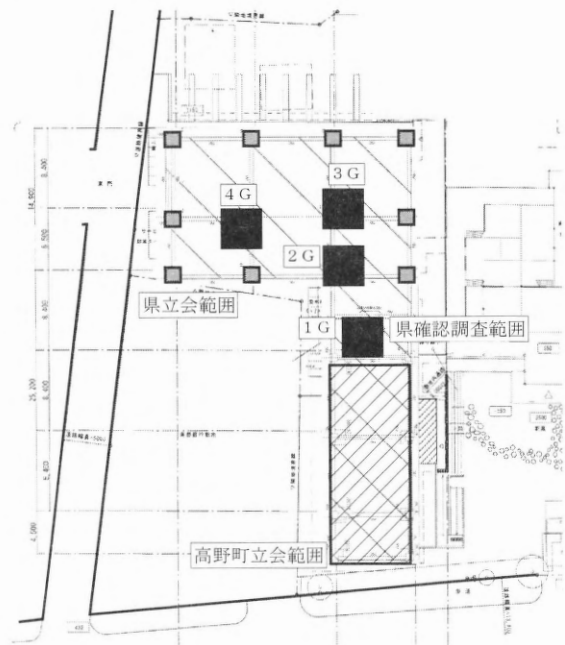
3. 調査結果

（1）調査方法と基本層序

今回の確認調査は、宿坊建物のうち埋蔵文化財に影響を及ぼす建物基礎部分及びエレベーターピ



遺跡位置図



調査位置図 (S=1/800)

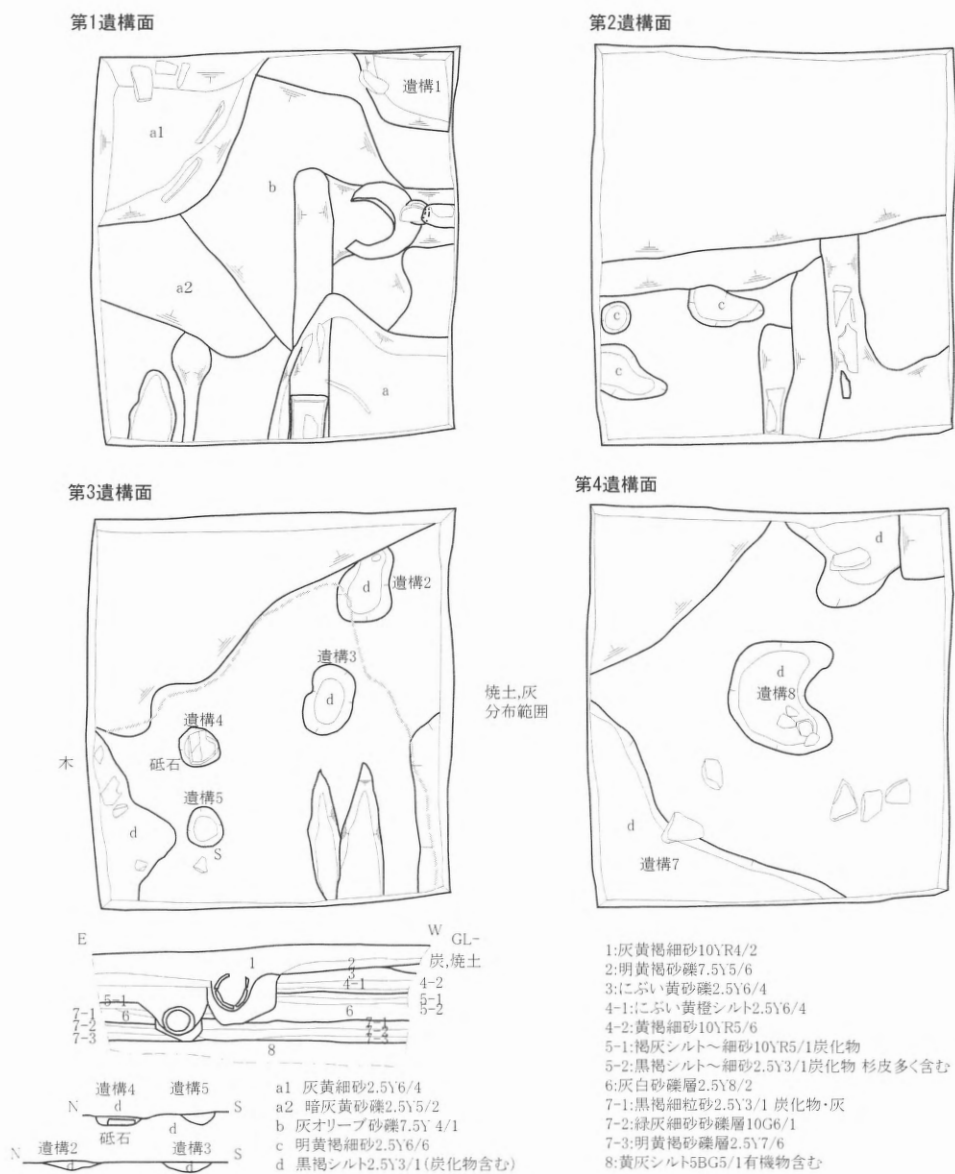
ット部分の掘削範囲を対象とした。調査は子院間の区画を考慮し、幅約3.0m×3.0mのグリッドを4箇所設定した。このうち、宿坊建物南半部分については、高野町教育委員会による解体工事に伴う工事立会に際し、既存建物基礎により大部分が攪乱されていたため調査対象外とした。

基本層序については、子院間の段差が存在するため、グリッド間で層序の細部については対応をみない。調査では、炭化物層、焼土層、整地層、包含層の出土遺物の時期を手懸かりとして、第1遺構面、第2遺構面、第3遺構面、第4遺構面に区分した。なお、隣接地である南都銀行調査地点との遺構面の対応関係については、第1遺構面・第2遺構面が南都銀行調査地点の上面遺構面に、第3遺構面が中面遺構面に、第4遺構面が下面遺構面に概ね相当する。

(2) 調査結果

1 グリッド 調査地中央、宿坊建物部分中央のエレベーターピット箇所に設定した。堆積土層は1層(表土)～8層が堆積する。遺構面は、3層上面(第1遺構面)、5層上面(第2遺構面)、7層上面(第3遺構面)、8層上面(第4遺構面)で確認した。

第1遺構面は、旧便所部分に相当することから大部分が攪乱され、遺構面となる3層は南側の



一部で確認されているのみで、遺構は確認されていない。

第2遺構面は、火災・焼土層を除去し検出した。上層からの攪乱により北側の大半は削られており、南半部分ではピット3基が確認されている。遺構面上面の包含層からは瀬戸染付碗が出土しており、同様の埋土のこれらの遺構についても近現代の所産とみられる。

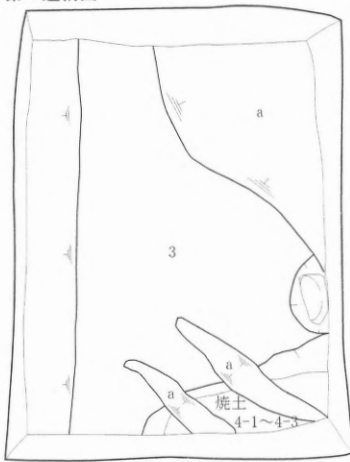
第3遺構面は、炭化物・木端片を多く含む有機物層を除去し検出した。遺構はピット及び柱穴を検出している。遺構2からは染付、陶器が出土しており18世紀後半のものとみられる。また、遺構4では板石による根石が確認され、砥石が出土した。遺構の埋土はいずれも黒褐色シルトを呈し、炭化物を多く含む。

第4遺構面は、整地層と考えられる明黄褐色の砂礫層の下面で検出した。整地層からは、見込み部分に吉祥文「壽」を描いた青花白磁皿、白磁端反碗、備前焼甕、壺、陶器壺が出土している。これらの遺物は、16世紀後半～17世紀初頭の所産とみられ、第4遺構面の時期についてもこれ以前のものと考えられる。遺構は不安定な基盤層上で土坑及び落ちを検出した。遺構7は落ち込みで、延長部分はグリッド南西部分に広がる。木・竹の有機物及び焼土塊、瀬戸播鉢が出土した。遺構8は不整形の土坑であり、備前焼大甕、白磁碗、木片が出土している。

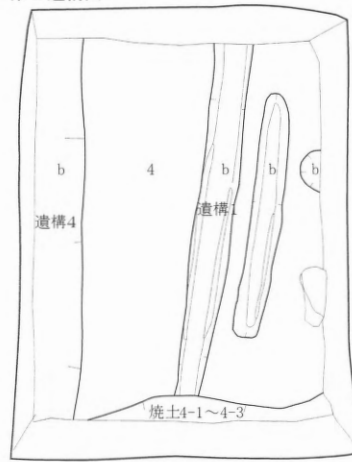
2グリッド 1グリッドの北、宿坊建物部分中央の基礎部分に設定した。堆積土層は1層（表土）～8層が堆積する。遺構面は、3層上面（第1遺構面）、4層上面（第2遺構面）、5層上面（第3遺構面）、7層上面（第4遺構面）で確認した。

第1遺構面は、3層上面の炭化物層及び焼土層を除去し、上層からの攪乱と土坑1基を検出し

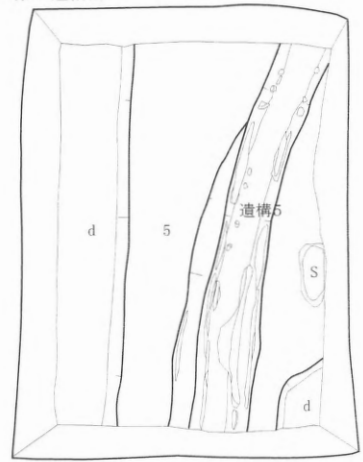
第1遺構面



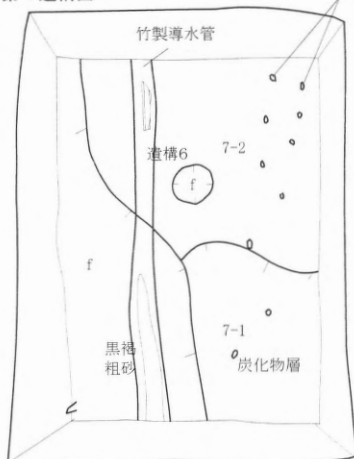
第2遺構面



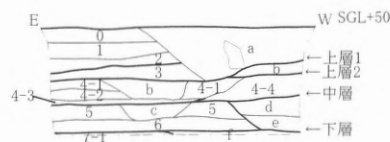
第3遺構面



第4遺構面



第3遺構面 溝に伴う杭



- 0: 灰黄褐細砂10YR4/2
- 1: 黄褐細砂2.5Y5/3(炭化物, 焼土含む)
- 2: 暗灰黄細砂2.5YR5/2(炭化物, 焼土含む)
- 3: にぶい黄褐細砂10YR5/4(炭化物, 焼土含む)
- 4-1: 褐細砂7.5YR4/4(炭化物, 焼土含む)焼土層
- 4-2: 明褐細砂7.5YR5/6(焼土層)
- 4-3: 橙細砂～シルト7.5YR6/6(焼土層)
- 4-4: 明黄褐砂礫層2.5Y6/6(焼土層)
- 5: 浅黄砂礫2.5Y6/6(ベース起原)
- 6: 灰白砂礫層2.5Y8/1
- 7-1: オリーブ黒シルト5Y3/1(炭化物, 明黄褐砂礫含む)
- 7-2: 灰砂礫5Y6/1(明黄褐砂礫含む)

- a: 灰砂礫～細砂5Y6/1
- b: 灰細砂5Y6/1
- c: 灰シルト7.5Y6/1
- d: 灰細砂7.5Y5/1
- e: 灰細砂7.5Y4/1
- f: 灰シルト～砂礫5Y5/1

2グリッド平面図及び断面図 (S=1/60)

た。3層上面からは瀬戸染付・陶器急須が出土しており、近現代の所産と考えられる。

第2遺構面は、4層上面の炭化物層を除去し検出した。グリッド中央では南北方向の溝を2条検出している。遺構1は幅約0.3mの溝で、溝底面には木樋側板が残存する。また、グリッド南側では焼土を含む土坑が重複する。遺構4はグリッド西側で検出した幅約0.5m以上の溝で、大半は調査区外となる。深さは約0.3m以上で、埋土は灰色細砂～シルトからなり、遺物の出土は認められない。他のグリッドで検出した溝よりも幅広の溝となるため、子院間を区画する示す排水溝と考えられる。

第3遺構面は、橙色の焼土層である4-4層を除去し検出した。5層は浅黄色砂礫層からなり、調査区周辺の地山起源と考えられる土を使った整地層の上面に相当する。遺構5は、第2遺構面の遺構1に重複する位置で検出した溝であり、溝底面には木樋側板と木樋を固定する木杭が、溝南側では木樋蓋が残存する。溝の幅約0.4m～0.6mで、深さ約0.2mを測る。第3遺構面上面の遺物包含層からは、染付碗、蕎麦猪口、信楽焼甕、丹波焼水屋甕、瓦、陶器壺が出土しており、これらは18世紀後半のものと考えられる。


第4遺構面は、炭化物層である7-1層を除去した7-2層上面で検出した。第4遺構面では灰色砂礫層及び整地層が堆積する。遺構は南北方向の竹製導水管及びピット1基を検出している。7-1層からは青花白磁片が出土している。

3グリッド 調査地北、宿坊建物部分中央の基礎F1部分に設定した。堆積土層は1層（表土）～10層が堆積する。遺構面は、2層上面（第1遺構面）、3層上面（第2遺構面）、5層上面（第3遺構面）、7層上面（第4遺構面）、10層上面（第5遺構面）で確認した。

第1遺構面は、大部分が近代以降の攪乱により、遺構は判然としない。第2層上面の遺物包含層及び攪乱からは、明治以降の瀬戸染付碗、堺焼挿鉢などの遺物が出土しており、第1遺構面は近現代の所産と考えられる。

第2遺構面は、3層上面で検出した。遺構は、南北方向の溝、不整形な土坑及びピットを検出している。遺構5は南北方向の溝であり、幅0.5m、深さ0.2mを測る。中央部分では竹製導水管の痕跡及び竹製導水管を繋ぐ木製ジョイントの「駒」を検出している。遺構5からは、伊万里染付丸碗、蕎麦猪口、白磁皿が出土している。溝の位置及び検出遺構面から、遺構5は2グリッドで検出した遺構1または遺構5の延長部分と考えられる。遺構3・4はピットで、周辺には焼土混じりの褐灰色細砂が分布する。遺構4からは、染付碗、瀬戸陶器碗が出土している。

第3遺構面は、5層上面で検出した。5層上面の遺物包含層からは、肥前染付丸碗・皿、褐釉陶



2グリッド第3遺構面遺構5（南から）



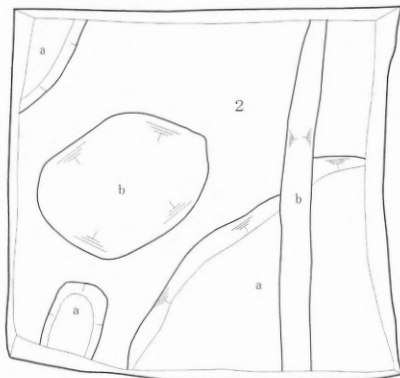
3グリッド第5遺構面遺構8・9（南から）

器壺、備前焼甕が出土している。遺構は、土坑、ピット及び落ち込みが確認されており、遺構面
 上面には長径約0.3mの礫が分布する。

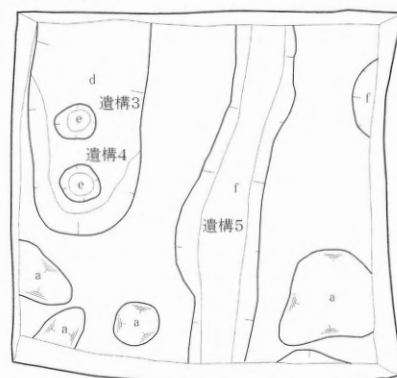
第4遺構面は、炭化物層である7-1層を除去して検出した。7-1層には白磁端反碗を含む
 ことから、第4遺構面は16世紀後半～17世紀前半以前の所産と考えられる。遺構6は、溜枳と考
 えられる方形の土坑で一辺約0.8m、底面に木製の杭が打たれる。遺構7は、竹製導水管及び
 「駒」で、上方から木製導水管を受け、南方へ流す機能をもつ。また、グリッド西側で炭化物を
 多く含む落ち込みを検出している。

第5遺構面は、10層上面、灰オリーブ色シルト層の下面で検出した。グリッド中央から西にか
 けて南北方向の2条の溝（遺構8・9）を検出している。これらの溝は重複し、遺構8が後出す
 る。遺構8は、幅約0.6m、深さ0.1mの浅い溝で、溝の肩部には、直径約0.1mの丸杭が等間隔に

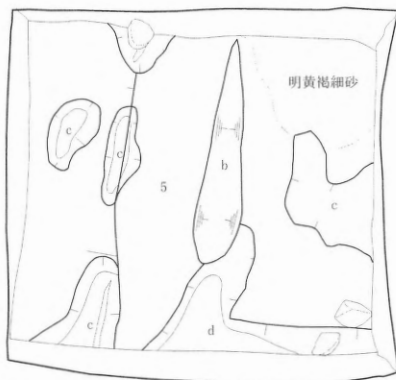
第1遺構面



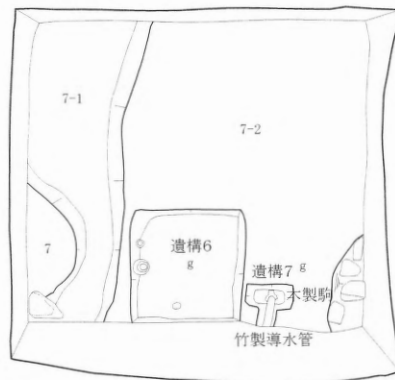
第2遺構面



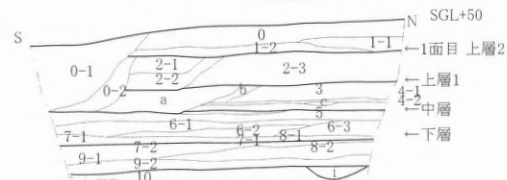
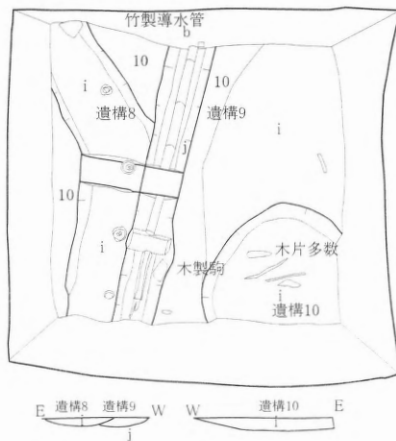
第3遺構面



第4遺構面



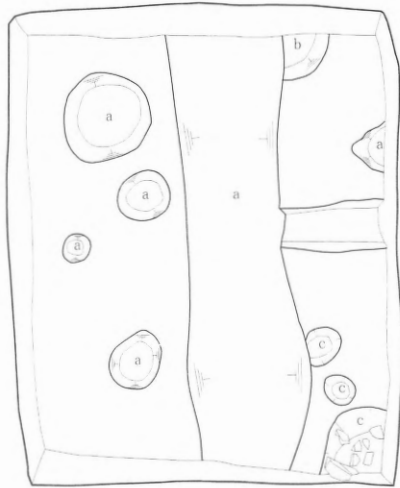
第5遺構面



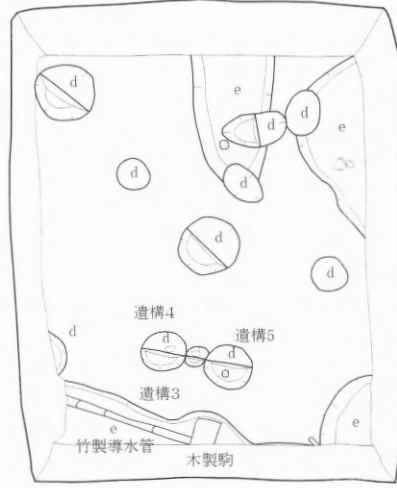
- 0: 灰黄褐細砂10VR4/2
- 1-1: 黄褐細砂2.5V5/3礫多く含む
- 1-2: 黒褐細砂2.5V3/1(炭化物多く含む)
- 2-1: 暗灰黄細砂2.5V5/2
- 2-2: 灰黄細砂2.5V6/2
- 2-3: 黄褐細砂～砂礫2.5V5/3(焼土含む)
- 3: にぶい黄褐細砂10VR5/4
- 4-1: にぶい黄褐細砂10VR5/3
- 4-2: 黒褐細砂10VR3/1(炭化物含む)
- 4-3: 灰黄褐シルト10VR4/2(炭化物含む)
- 5: オリーブ灰粗砂～砂礫10V6/2
- 6-1: 灰シルト7.5V5/1
- 6-2: 灰オリーブ砂礫7.5V4/2
- 6-3: オリーブ灰シルト10V4/2
- 7-1: オリーブ黒シルト7.5V3/1(炭化物層)
- 7-2: 灰砂礫10V6/1
- 8-1: 灰シルト～細砂5V4/1炭化物含む
- 8-2: 明オリーブ灰シルト2.5GV7/1
- 9-1: 灰オリーブ5V6/2
- 9-2: 灰シルト5V5/1
- 10: 灰白シルト～細砂7.5V7/1
- a: にぶい黄褐細砂10VR5/3
- b: 暗灰黄細砂2.5V5/2
- c: 黒褐細砂2.5V3/1(炭化物)
- d: 褐細砂7.5VR4/3(焼土含む)
- e: 灰褐7.5VR6/2
- f: 褐灰細砂10VR5/1
- g: 黄褐細砂～シルト(木含む)
- h: オリーブ黒シルト7.5V3/1(炭化物)
- i: 灰シルト～細砂5V5/1炭化物含む
- j: 灰オリーブ細砂7.5V礫含む

3 グリッド平面図及び断面図 (S=1/60)

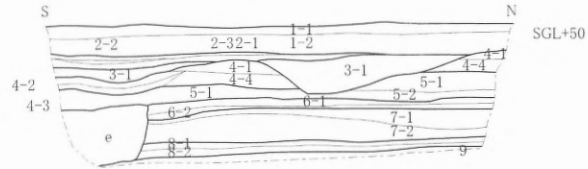
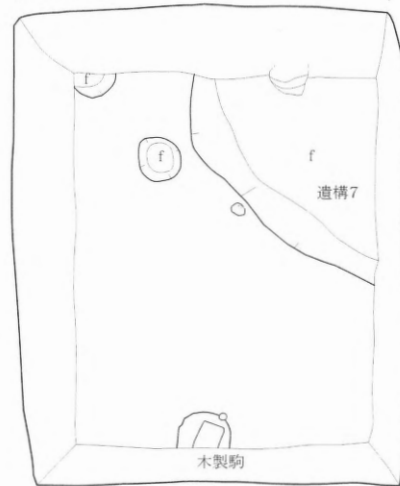
第2遺構面



第3遺構面



第4遺構面



- 1-1:暗灰黄細砂2.5Y5/2
- 1-2:灰細砂5Y6/1
- 2-1:灰シルト5Y5/1
- 2-2:オリブ黒シルト5Y3/1(炭化物多く含む)
- 2-3:灰細砂5Y6/1
- 3-1:黒砂礫5Y2/1
- 4-1:褐細砂2.5Y4/4
- 4-2:褐灰細砂10YR5/1
- 4-3:にぶい黄細砂2.5Y6/3
- 4-4:明褐細砂7.5YR5/6
- 5-1:にぶい褐7.5Y5/3 焼土
- 5-2:明褐7.5YR5/6 焼土
- 6-1:明黄褐細砂 焼土
- 6-2:黒褐シルト炭化物層
- 7-1:明黄褐砂礫2.5Y7/6
- 7-2:灰砂礫N6/
- 8-1:灰シルト7.5Y5/1(有機物木片含む)
- 8-2:オリブ灰シルト10Y6/2
- 9:明緑灰礫礫10GY7/1
- a:黄灰細砂2.5Y6/1
- b:黒褐細砂2.5Y3/1(焼土炭含む)
- c:灰細砂5Y6/1
- d:オリブ黒シルト15Y3/1炭化物多く含む
- e:灰白砂礫7.5Y6/1
- f:灰シルト10Y6/1
- g:暗オリブ灰シルト7.5Y4/3

4 グリッド平面図及び断面図 (S=1/60)

打たれる。埋土には炭化物を多く含む。遺構9は、幅約0.4m、深さ0.1mの溝で、竹製導水管及び「駒」を検出している。また、グリッド南西部では、南北約1m以上、深さ約0.1mの土坑である遺構10を検出している。遺構10の埋土には、炭化物及び木片を多く含む。

4グリッド 調査地北西、宿坊建物部分西の基礎部分に設定した。堆積土層は1層(表土)~7層が堆積する。遺構面は、2層上面(第1遺構面)、3層上面(第2遺構面)、5層上面(第3遺構面)、7層上面(第4遺構面)で確認した。

第2遺構面は、大部分が近代以降の攪乱を受けている。中央部分では近現代の溝1条を検出しており、現在の南都銀行東に位置する土地境界の延長に相当し、土地境界溝と考えられる。第3層上面の遺物包含層及び攪乱からは、明治以降の遺物が出土しており、第2遺構面は近現代の所産と考えられる。


第3遺構面は、6層下面、焼土層及び炭化物層を除去して検出した。土坑、ピット及び竹製導水管を検出している。ピットの埋土の多くは、炭化物を多く含むオリブ黒色のシルトからなる。遺構3は西方向から東方向へ流れる竹製導水管と木製「駒」であり、下部を掘り込み「駒」を二個、上下に連結する。上部の「駒」は、下方に穿孔することから、竹製導水管を伝う水流を下部の駒に垂直に落とし、南東方向へ流す役割をもつと考えられる。

第4遺構面は、8層の腐食層と9層の砂礫層を除去して検出した。土坑、ピットを検出してい

る。遺構7は、グリッド北東で検出した土坑で一辺約1.5m以上、深さ0.35mを測る。埋土は上下に分層され、灰色シルト及び暗オリーブ灰色シルトからなる。遺物の出土はわずかで、自然木、長径0.3mの礫が出土している。基盤層は不安定であり、湧水が著しく不安定な堆積環境であったと考えられる。

4. まとめ

確認調査の結果、焼土層及び炭化物層下で4～5面の遺構面を検出し、埋蔵文化財の展開を確認した。各グリッドの層序は整地や子院区画により明確な対応をみないが、概ね第1遺構面が19世紀以降の近現代、第2遺構面が18世紀後半、第3遺構面が18世紀前半、第4遺構面が16世紀後半～17世紀前半、第5遺構面が16世紀後半以前の時期に相当すると考えられる。こうした遺構面の時期は、南都銀行調査地点の調査成果と齟齬が認められず整合的である。



1:1グリッド 遺構10(第4遺構面) 7~11・18:1グリッド 8層上面炭化物層(第4遺構面上面) 14・19・20:3グリッド 遺構5(第2遺構面)
 2・5・6:3グリッド 遺構7(第4遺構面) 12:1グリッド 遺構8(第4遺構面) 15・16:基礎4立会(第3遺構面)
 3・4:4グリッド 遺構3(第3遺構面) 13・21・22:2グリッド 5層上面焼土層(第3遺構面上面) 17:1グリッド 遺構4(第3遺構面)

金剛峯寺遺跡出土遺物 (S=1/4・S=1/8)

火災に伴う焼土層や炭化物層の上面には、整地層と考えられる黄褐色の砂礫層が堆積する。これらの整地層は、周辺の地山起源の砂礫層と考えられ、現在の壇上伽藍や金剛峯寺大主殿、調査地北の丘陵部分では、表土及び整地層下でこうした基盤層が検出されている。大火後の復興に際しては周囲の造成工事が行われ、切土・盛土により大きく地形が改変され、現在の高野山内の景観が形成されたと考えられる。

また、下層遺構面では竹製導水管や「駒」、溜枡等の水利遺構が検出されており、周辺の調査地と同様の遺構展開状況を示す。第5遺構面よりもさらに下層は、水成堆積層と考えられるシルト層や砂礫層を確認し、16世紀以前の遺構・遺物は確認されていない。このため、従来どおり、調査地である小田原通り周辺の開発は中世末から近世初頭にかけて行われたと考えられる。なお、調査終了後、基礎部分については工事立会を実施し、記録保存を行った。

5 県指定史跡 真田屋敷跡

種別：現状変更

所在地：伊都郡九度山町九度山1413

遺構：石敷

遺物：瓦、陶磁器

1. 調査の経緯

県指定史跡真田屋敷跡は関ヶ原の戦いの後に真田昌幸・信繁(幸村)父子が蟄居したといわれる場所で、現在、善妙称院という寺院が建っている。

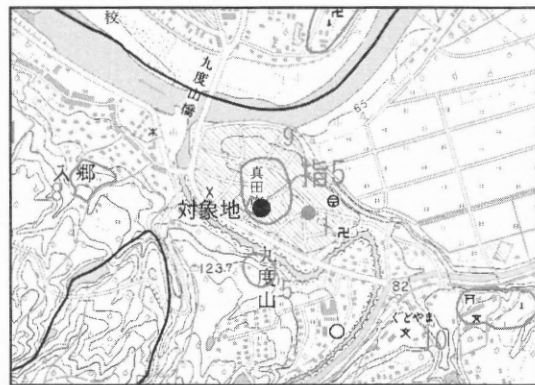
トイレ改修に伴い、九度山町長より平成26年11月21日付けで現状変更許可申請が提出され12月1日付けで許可されている。和歌山県教育委員会が2月4日に工事立ち会いを実施した。

2. 調査成果

工事は、敷地の南東にあるトイレから土砂堂の縁辺を回って参道を北に進み、やや北西寄りに建つ主屋の東側に至る電気配線埋設ルート掘削である。掘削幅は0.6m、深さは約0.3mである。基本土層は、第1層が表土、第2層が近世後半以降の整地土、第3～6層が近世後半の整地土、第7層が近世中頃以降の盛土である。第2～7層からは近世とみられる瓦片等が、第7層では18世紀代とみられる陶磁器片が確認された。

近接して建つ土砂堂と主屋は19世紀中頃の建造物であり、その間で検出された整地土である第2～7層も19世紀中頃以前の整地土とみられる。土砂堂の北側は攪乱を受けていた。

土砂堂の南と手水屋の西では、2層下面で結晶片岩の石敷き遺構を確認した。これらの石敷きは、配管ルートをやや曲げるにより現地保存をはかった。




遺跡位置図



調査位置図



土砂堂南の石敷遺構検出状況（西から）



調査区中央の石敷遺構検出状況（西から）

6 萩原Ⅱ遺跡

(調査件名：13-94-87)

種別 工事立会

遺構：溝状遺構

所在地 伊都郡かつらぎ町萩原地内

遺物：なし



遺跡位置図



調査位置図

7 窪・萩原遺跡

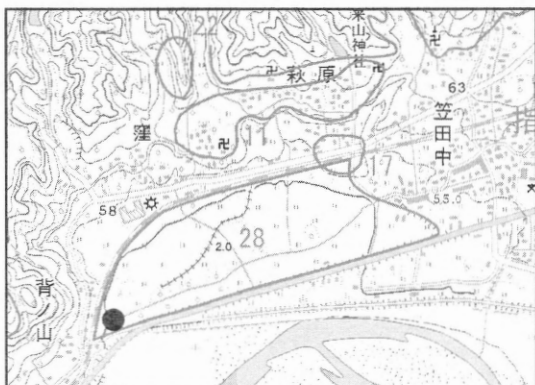
(調査件名：13-94-45)

種別 工事立会

遺構：なし

所在地 伊都郡かつらぎ町背ノ山、窪地内

遺物：なし



遺跡位置図



調査位置図

S=1/10,000

8 最上廃寺、最上遺跡

(調査件名：14-94-49)

種別：工事立会

遺構：土坑、ピット

所在地：紀の川市桃山町最上地内

遺物：土師器、焼土塊、陶磁器、瓦

1. 調査の経緯

近畿農政局紀伊平野農業水利事業建設所により山田ダム水路改修事業に伴い水路改修工事が計画された。事業予定地の一部が周知の埋蔵文化財包蔵地である最上廃寺、最上遺跡に該当した。

狭小な範囲での管理設工事であるため、工事立会を実施することとなったが、工事延長が約600m以上に及ぶことから、事前協議を行い工事に先立ち記録作成の必要な範囲を判断する目的で1～7トレンチ（1～5トレンチ：最上廃寺、6～7トレンチ：最上遺跡）を設定し確認作業を行った。

その後、記録作成が必要と判断された1～2トレンチの区間については、工事に伴い立会を実施した。

2. 調査成果

基本層序は、0層は道路路床、1層は旧耕作土、2層は近世～中世堆積土、3層は地山となる。2層からは近世陶磁器の他、中世の所産と考えられる土師器が出土しているが、6・7トレンチのみの出土であり出土量は少ない。

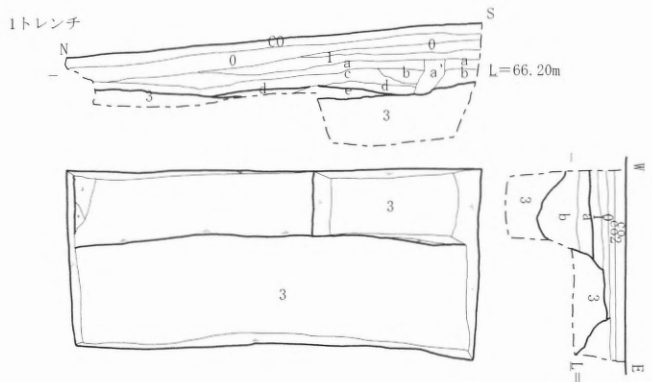
1～5トレンチでは2層の堆積は約0.1～0.2mと浅い。それに対し、6・7トレンチでは約0.4～0.6mと厚く堆積する。1～5トレンチの範囲が丘陵先端部に相当するのに対して、6・7



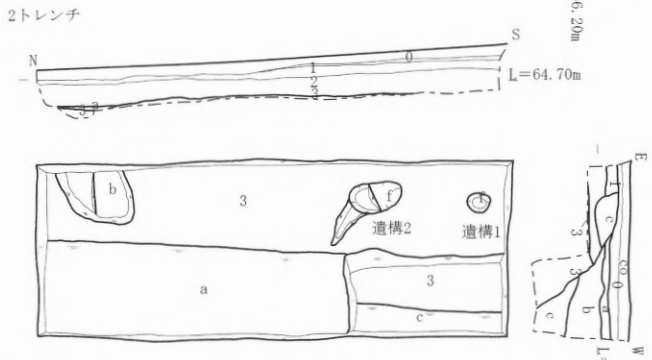
遺跡位置図



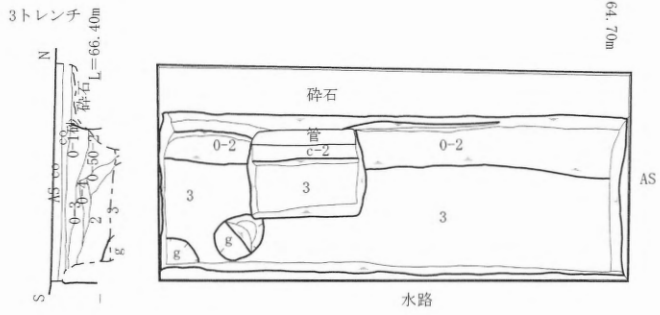
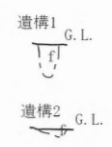
調査位置図



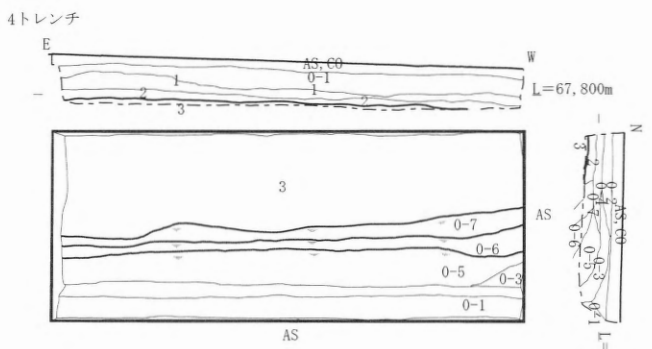
- 0: 暗灰黄シルト2.5Y5/2
- 1: にぶい黄橙細砂10YR6/4(シルト混)
- 2: にぶい黄褐細砂10YR5/4(根・炭化物わずかに含む)
- 3: 黄褐シルト10Y5/6(明黄褐シルトブロック状に含む)
- a: 黄褐細砂2.5Y5/3(しまりのない土、礫混じる)
- b: 黄褐細砂2.5Y5/4
- c: にぶい黄細砂2.5Y6/3
- d: 灰シルト5Y6/1(礫φ1~5cm混じる)
- e: にぶい黄褐10Y5/3(礫φ1~3cm混じる)
- a': 黄褐細砂2.5Y5/3



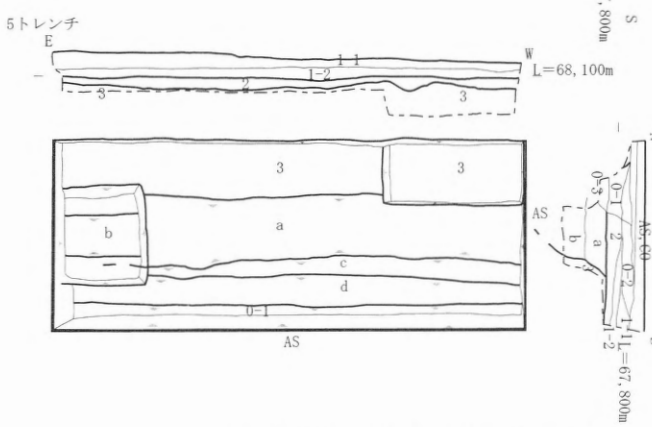
- 0: 暗灰黄シルト2.5Y5/2
- 1: にぶい黄橙細砂10YR6/4(シルト混)
- 2: にぶい黄褐細砂10YR5/4(根・炭化物わずかに含む)
- 3: 黄褐細砂~シルト10YR5/6(明黄褐シルトブロック状に含む)
- a: 黄褐細砂2.5Y5/3(しまりのない土、礫混じる)
- b: 黄褐細砂2.5Y5/4
- c: にぶい黄細砂2.5Y6/3
- f: 褐灰シルト~細砂10YR4/1(炭化物・焼土含む)



- 0-1: 灰粗砂7.5Y4/1
- 0-2: 明褐シルト~礫7.5Y5/6(礫φ1~5cm含む)
- 0-3: にぶい黄橙細砂10YR7/3
- 0-4: 浅黄シルト2.5Y7/3
- 0-5: にぶい黄シルト2.5Y6/3
- 2: にぶい黄褐細砂10YR5/4(根・炭化物わずかに含む)
- g: にぶい黄橙シルト10Y7/3

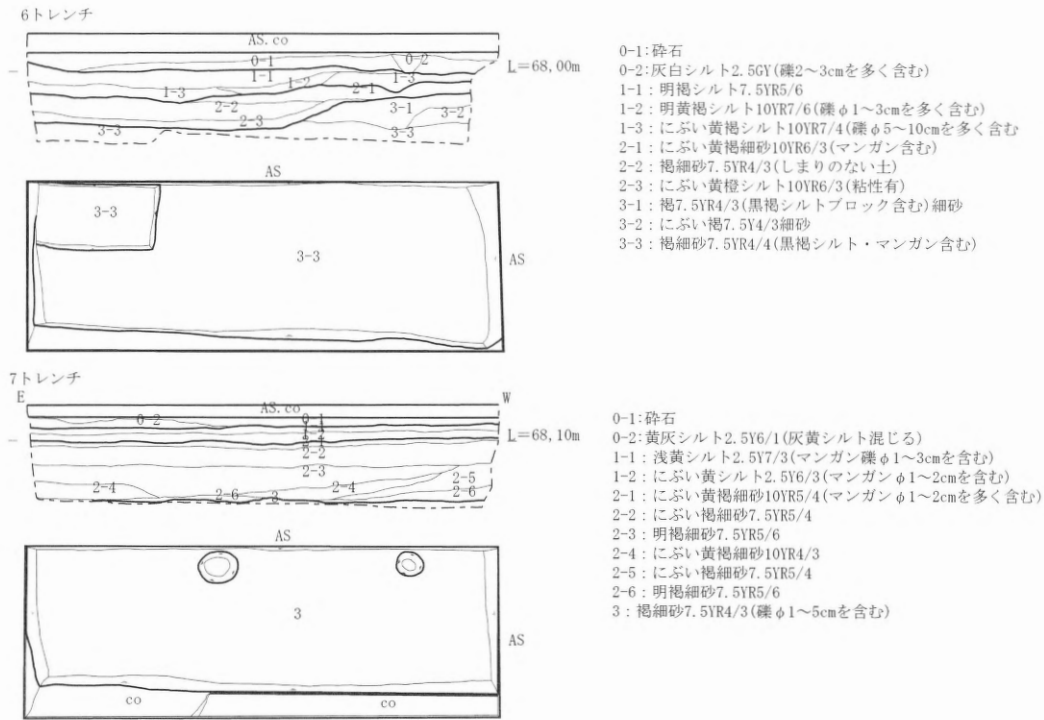


- 0-1: 灰粗砂7.5Y4/1
- 0-2: 明褐シルト~礫7.5Y5/6(礫φ1~5cm含む)
- 0-3: にぶい黄橙細砂10YR7/3
- 0-4: 浅黄シルト2.5Y7/3
- 0-5: にぶい黄シルト2.5Y6/3
- 0-6: にぶい黄橙10YR7/3シルト
- 0-7: にぶい黄橙シルト10YR7/2シルト
- 2: にぶい黄褐細砂10YR5/4(根・炭化物わずかに含む)
- 3: 黄褐細砂~シルト10YR5/6(明黄褐シルトブロック状に含む)

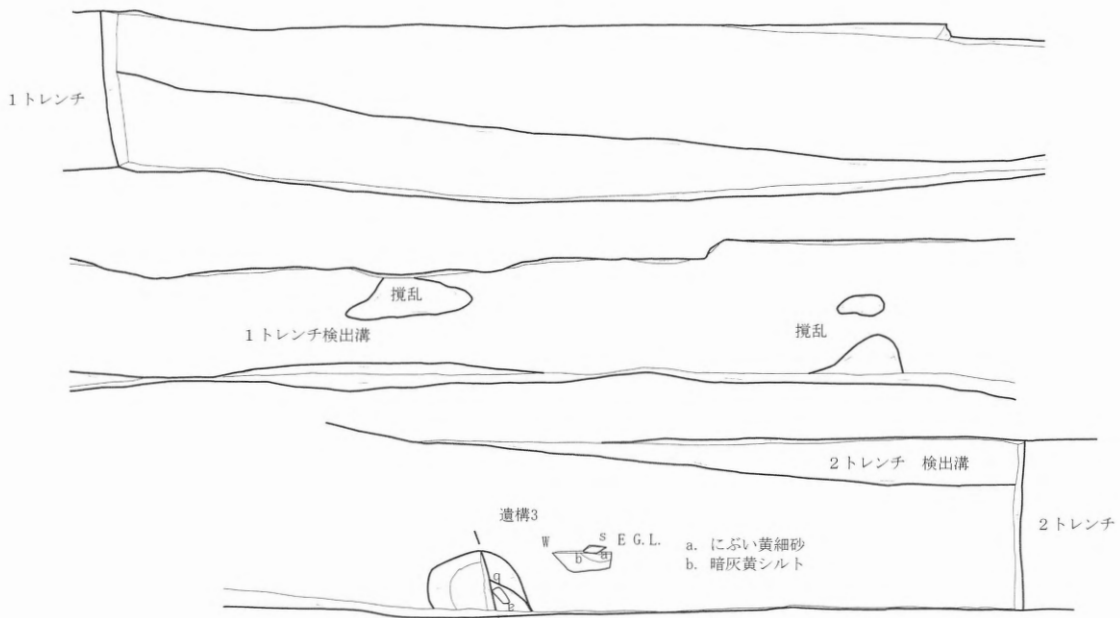


- 0-1: 灰粗砂7.5Y4/1 碎石
- 0-2: 明褐シルト~礫7.5Y5/6(礫φ1~5cm含む) 碎石
- 0-3: にぶい黄橙細砂10YR7/3 碎石
- 1-1: 暗灰黄細砂2.5Y5/2
- 1-2: にぶい黄褐10YR5/3
- 2: にぶい黄褐細砂10YR5/4(根・炭化物わずかに含む)
- 3: 黄褐細砂~シルト10YR5/6(明黄褐シルトブロック状に含む)
- a: にぶい黄橙シルト10YR7/3
- b: にぶい黄褐シルト10YR5/3(浅黄シルトブロック含む)

最上廃寺、最上遺跡工事立会トレンチ平面図及び断面図1 (S=1/80)



工事立会範囲 (1トレンチ・2トレンチの間)



最上廃寺、最上遺跡工事立会トレンチ平面図及び断面図 2 (S=1/80)

トレンチは丘陵の奥まった谷部分に相当するため、谷を埋め立てて現在の地形が形成されているものと考えられる。

遺構検出は2層上面及び3層上面で行ったが、いずれのトレンチでも2層上面では遺構・遺物は検出されていない。1・2トレンチでは近現代の境界溝を検出しており、2トレンチでは、中世以前と考えられる黄灰色の埋土を呈するピットを2基検出した。中世の遺物は包含層からのみの出土であるが、遺構が確認されているため、1・2トレンチの区間については、工事立会が必要な範囲と判断さ

れた。

工事立会を実施した範囲では、近現代の境界溝 2 条を検出したほか、直径約0.9mの遺構 3 を検出した。遺構埋土を掘削したが、遺物等の出土は認められず時期は不明である。このため、記録作成を行い、工事立会を完了した。

調査地は最上廃寺の南に位置するが、古代以前の遺物は認められなかった。調査地は南から北へ下る丘陵斜面上に位置し、調査地の北で急激に地形が落ち込む。最上廃寺の塔跡付近は平坦面が形成され、調査地との比高が10m以上存在することから、寺域の南限は調査地よりも北と考えられる。



最上廃寺推定範囲と調査地

9 国指定史跡 根来寺境内

種 別：現状変更

所在地：岩出市根来地内

遺 構：なし

遺 物：なし

1. 調査の経緯

国土交通省近畿地方整備局和歌山河川国道事務所による京奈和自動車道（紀北西道路）建設工事に伴い、国指定史跡根来寺境内の範囲内において水位観測孔等の追加設置が計画された。

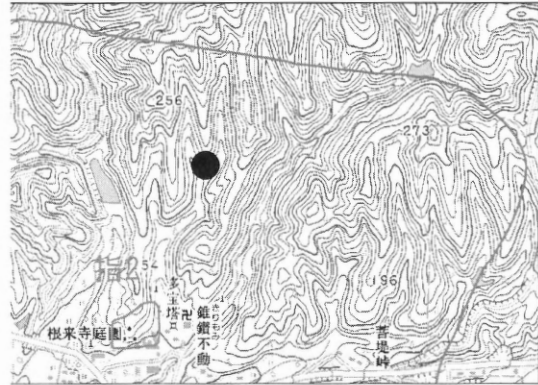
平成25年12月25日付け、国近整和二調第46号で国土交通省近畿地方整備局和歌山河川国道事務所長より文化庁長官あてに文化財保護法第168条第2項に基づき現状変更協議があり、平成26年1月27日付け25受庁財第4号の1889で文化庁長官の同意がなされた。

この同意には、「施工に際しては、和歌山県教育委員会職員（埋蔵文化財担当）の立会いを求めること」との条件が付されたため、県教育委員会で工事立会を実施するに至った。

2. 調査成果

水位観測孔等の設置対象地は根来寺の奥の院の北及び北東方に延びる谷筋にあり、京奈和自動車道がトンネルで通過する部分の上にあたる。水位観測孔は既設の4か所に加えて、新たに4か所を設定する計画がたてられ、事前のレーダー探査で石組等の主要な遺構・遺物に影響のないことを確認後に、詳細な設置場所を決定した。設置場所、施工方法等については現地確認をし、現状変更同意協議通りに実施されていることを確認した。


この他、振動自動観測機及び地表面沈下自動測量機を各2箇所設置したが、これらの工事に掘削は伴わなかった。



遺跡位置図



対象地周辺全景



水位観測孔設置状況

10 根来寺遺跡（京奈和自動車道紀北西道路建設に伴う第8次確認調査）

（調査件名：14-94-54）

種別：確認調査

遺構：なし

所在地：岩出市安上地内

遺物：なし

1. 調査の経緯と現況

京奈和自動車道紀北西道路建設に伴う工事用道路が計画され、京奈和自動車道紀北西道路建設事業に伴う埋蔵文化財第8次確認調査として実施した。

確認調査地は、住吉川の東に存在する丘陵斜面西側～南側に位置する。現地確認を行った道路中心杭No.13+8.0～No.15までの範囲は、斜面部分には岩盤が露出し、調査地周辺は埋蔵文化財の展開する可能性は低いと判断された。一方、No.12～No.13まで範囲には、丘陵斜面裾部にかけて、平坦面が存在するため、埋蔵文化財の展開の有無を確認するため確認調査を実施した。

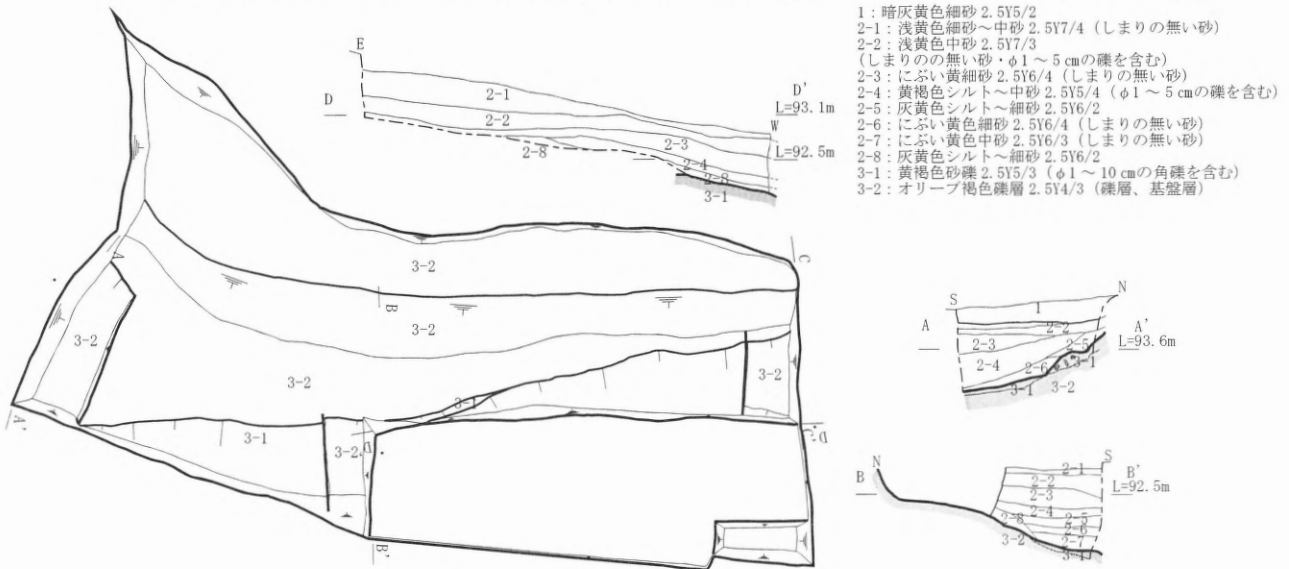


調査位置図

2. 調査結果

確認調査は、丘陵斜面裾部に位置する平坦面に、東西方向に幅約4.0m～5.0m、長さ約10.0mのトレンチを設定した。基本層序は、第1層、第2層、第3層からなる。遺構検出は、第2層上面及び第3層上面で行ったが、第3層は北から南にかけて傾斜し本来の丘陵斜面と考えられる。一方、第2層は、第3層起源と考えられる礫層や締めまりのない砂層が交互に堆積し、造成土の可能性が高い。確認調査地の南には、近代以降に掘削されたニゴリ池からの余水吐が存在することから、第2層は余水吐掘削土を丘陵斜面裾に盛り上げ平坦面を形成したものとみられる。

以上のように確認調査の結果、対象地では埋蔵文化財の展開は確認できなかった。このため、今回の工事対象地における土木工事を実施する際には、慎重工事の指示が適当と判断された。



確認調査トレンチ平面図及び断面図 (S=1/100)

11 川辺遺跡

(調査件名：14-94-7)

種 別：確認調査

遺 構：溝、土坑、ピット

所在地：和歌山市藤田地内

遺 物：土師器、須恵器、瓦器

1. 調査の経緯

和歌山県により、都市計画西脇山口線道路建設事業が計画され、その事業予定地の一部が周知の埋蔵文化財包蔵地である川辺遺跡に該当することから、和歌山県知事により文化財保護法第94条の通知が提出された。これに対し、確認調査が必要である旨の通知を和歌山県教育委員会が行った。

その後、和歌山県教育委員会に発掘調査の依頼があり、当課で都市計画道路西脇山口線道路改良事業に伴う川辺遺跡確認調査として実施した。



遺跡位置図

2. 現況と既往の調査

川辺遺跡は、紀ノ川下流右岸に位置し、和泉山脈より紀ノ川へ流れ込む雄ノ山川が段丘に造り出した扇状地南端から沖積地上に立地する。遺跡の範囲は、東西約1000m、南北約650mを測る。周辺の水田標高は、約11.0m～13.0mと周辺よりもやや高く、雄ノ山川の周辺に南北に広がる微高地上に存在する。調査地の現況は、畑地と宅地造成地からなり、周囲は北から南にかけて緩やかな傾斜が存在する。

川辺遺跡では、これまでに数次の調査が実施されており、各調査において複数面の遺構面が確認されている。道路建設に伴い発掘調査が財団法人和歌山県文化財センターにより実施されており、昭和62、63年、平成3、4年には、一般国道24号和歌山バイパス建設に伴う発掘調査を、平成9、12、13年には、和歌山貝塚線道路改良工事道路改良工事に伴う発掘調査を実施している。

また、和歌山市教育委員会、財団法人和歌山市都市整備公社により、上記の確認調査のほか宅地造成、個人住宅等の民間開発事業に伴う各種発掘調査及び工事立会が実施されており、弥生時代中期の松菊里系の円形堅穴建物や、古墳時代の堅穴建物が検出されている。さらに近年では、一般国道24号和歌山バイパス、和歌山貝塚線に隣接する大型商業施設建設に伴い、財団法人和歌山市都市整備公社により発掘調査が行われており、各時代の遺構が確認されている。今回の確認調査地は、和歌山貝塚線道路改良工事に伴う発掘調査地及び大型商業施設建設に伴う発掘調査地に隣接し、既往の調査に関連する遺構の存在が想定された。

3. 調査成果

(1) 調査の方法

トレンチは、地形に即して幅約2.0m～4.0m、長さ約4.0m～8.0mのトレンチを計7箇所設定した。掘削は、機械掘削及び人力掘削により実施し、精査を行った後、遺構面以下を掘削して下層の遺構面の有無について確認した。その後、写真撮影及び実測図作成を行った。

(2) 基本層序

基本層序は、次の8つの層に大別し、枝番により細分した。第0層は現代造成土、第1層は現

代耕作土及び床土。第2層は灰白色～明黄褐色を呈するシルト層で、鉄分を多く含む。近世以降の耕作土及び水田床土と考えられ、土師器、瓦の他、近世以降の陶磁器を含む。第3層は灰オリーブ色～灰白色を呈するシルト層からなり、中世の土師器、瓦器などを含む遺物包含層である。第3層上層には、第3-1層として区分した ϕ 1～3cmの礫、マンガン粒が多く沈着するため、遺構検出は、この第3-1層を除去し行った。第3層上面で中世と考えられる遺構面を形成する。第4層は暗黄褐色を呈するシルト層からなる遺物包含層である。飛鳥時代から古墳時代の遺物を包含し、炭化物を多く含み硬く締まる。第5層は黄褐色を呈するシルト層からなる遺物包含層である。灰色シルト及び鉄分を多く含み硬く締まる。第5層上面で古墳時代～飛鳥時代と考えられる遺構面を形成する。第6層はにぶい黄色を呈するシルト層からなり硬く締まる。第6層以下、遺物等の出土は認められず、調査地における基盤層と考えられる。第6層上面で古墳時代以前と考えられる遺構面を形成する。第7層は黄褐色を呈する粗砂層からなり、直径1～5cmの礫を多く含む。

(3) 調査結果

1 トレンチ 調査地東に位置する畑地に南北方向に設定したトレンチである。現地盤の標高は、約11.1mを測る。堆積土層は、第1層～第7層が堆積する。第1層及び第2層からは、近世の土師器、瓦が、第3層からは須恵器、土師器、黒色土器、第4層からは古墳時代の土師器、須恵器が出土している。

第5層上面では、ピット1基、土坑1基を検出し、ピットからは古墳時代の土師器を、第6層上面で土坑2基、ピット1基を検出している。なお、第3層上面でも遺構検出を行ったが、平面検出では明確な遺構は認められなかった。しかしながら、土層断面を再度観察した結果、第3-1層から切り込むピット状の遺構を土層断面で確認した。このため、1トレンチでは、計3面の遺構面が存在すると考えられる。一方、トレンチ南側では、第3層直下で第6層が堆積する。

2 トレンチ 1トレンチ北西に南北方向に設定した幅約2.0m、長さ約6.8mのトレンチである。現地盤の標高は約10.9m～11.1mを測る。堆積土層は、第1層～第7層が堆積する。第2層からは土師器が出土している。第4層は厚く堆積し、硬く締まる。

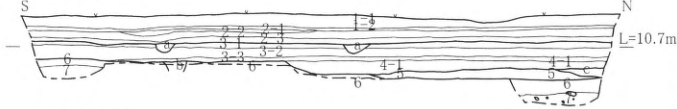
第5層上面では、土坑2基、土層断面においても土坑状遺構1基を確認している。第5層上面で確認された遺構の埋土は、灰色粗砂が混じり、時期不明であるが土師器が出土している。また、第6層上面では、ピット2基を検出している。

3 トレンチ 2トレンチ南西に南北方向に設定した幅約2.0m、長さ約6.4mのトレンチである。現地盤の標高は、約11.1mを測る。堆積土層は、第1層～第4層、第6層及び第7層が堆積する。第2層からは中世の瓦器、土師器が、第4層から飛鳥時代から古墳時代の土師器が出土している。

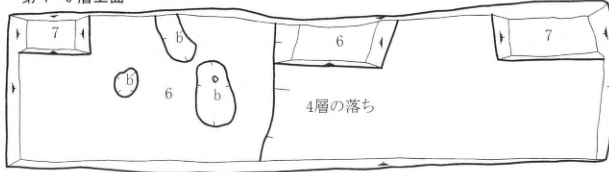
第6層上面で遺構検出を行ったところ、ピット4基、土坑1基、溝1条を検出している。遺構1は、深さ約0.3m以上、幅約1.8mの溝で、埋土は黄灰色～黄褐色を呈するシルト層からなる。また、遺構2は、トレンチ北側で検出した土坑で、埋土に直径10～15cmの礫を多く含む。

4 トレンチ～6 トレンチ 調査地西側に位置する宅地造成地に設定したトレンチである。調査の結果、宅地造成土下にも現代のコンクリート殻、廃プラスチック、廃棄物を含む造成土が堆積する。現地盤よりも2.8m掘削した地点でも造成土が堆積し、1トレンチ～3トレンチ及び7トレンチの調査結果と比較しても遺構面よりも深く掘り込まれることから、過去の埋立てに際して遺

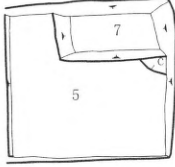
1 トレンチ



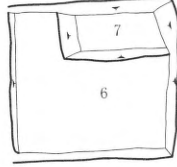
第4-6層上面



第5層上面



第6層上面

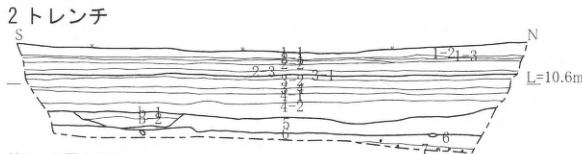


1トレンチ

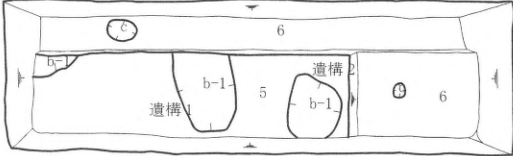
- 1-1: 灰シルト5Y5/1現代耕作土
- 1-2: 明黄褐色シルト2.5Y6/6床土, 鉄分含む
- 2-1: 灰白シルト5Y7/1マンガンφ1~2cmを多く含む
- 2-2: 灰白シルト5Y7/1土師器片含む
- 2-3: 暗黄褐色シルト5Y7/1鉄分含む
- 3-1: 灰オリーブシルト5Y6/2 マンガンφ1~2cmを多く含む
- 3-2: 灰オリーブシルト5Y6/2土師器片含む
- 3-3: 灰白シルト5Y7/2
- 4-1: 暗灰黄シルト2.5Y5/2炭少量, 固く締まる
- 5: 黄褐色シルト2.5Y5/2灰シルト含む, 鉄分多, 礫混じる
- 6: にぶい黄シルト2.5Y6/4
- 7: 黄褐色粗砂2.5Y5/3φ1~5cm礫を多く含む

- a: 灰シルト5Y6/1上層マンガン沈着
- b: 黄褐色シルト2.5Y5/3マンガン含む
- c: 灰シルト5Y5/1灰白気味

2トレンチ



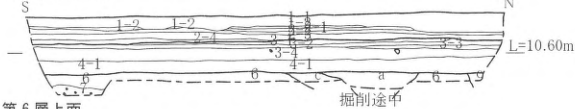
第5-6層上面



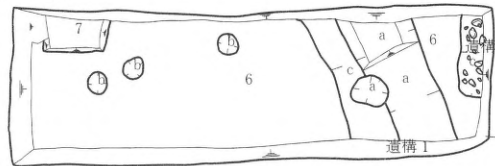
- 1-1: 灰シルト5Y5/1現代耕作土
- 1-2: 灰白細砂5Y7/1
- 1-3: 明黄褐色シルト2.5Y6/6床土, 鉄分含む
- 2-1: 灰白シルト5Y7/1マンガンφ1~2cmを多く含む
- 2-2: 灰白シルト5Y7/1土師器片含む
- 2-3: 暗黄褐色シルト5Y7/1鉄分含む
- 3-1: 灰オリーブシルト5Y6/2 マンガンφ1~2cmを多く含む
- 3-2: 灰オリーブシルト5Y6/2土師器片含む
- 3-3: 灰白シルト5Y7/2
- 4-1: 暗灰黄シルト2.5Y5/2炭少量しまった土
- 4-2: 暗灰黄シルト2.5Y6/2(灰シルト含む)
- 5: 黄褐色シルト2.5Y5/2灰シルト含む, 鉄分多, 礫混じる
- 6: にぶい黄シルト2.5Y6/4
- 7: 黄褐色粗砂2.5Y5/3φ1~5cm礫を多く含む

- b-1: 黄灰シルト2.5Y5/1(灰黄粗砂2.5Y7/2, 鉄分含む)
- b-2: 灰白粗砂2.5Y8/1(鉄分φ1~2cmの礫含む)
- c: 黄灰シルト2.5Y6/1(楕形不明礫)

3トレンチ



第6層上面

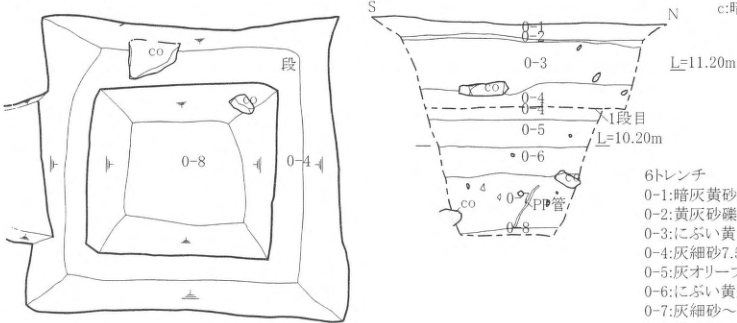


3トレンチ

- 1-1: 灰シルト5Y5/1現代耕作土
- 1-2: 明黄褐色シルト2.5Y6/6床土, 鉄分含む
- 2-1: 灰白シルト5Y7/1マンガンφ1~2cmを多く含む
- 2-2: 灰白シルト5Y7/1土師器片含む
- 2-3: 暗黄褐色シルト5Y7/1鉄分含む
- 3-1: 灰オリーブシルト5Y6/2 マンガンφ1~2cmを多く含む
- 3-2: 灰オリーブシルト5Y6/2土師器片含む
- 3-3: 灰オリーブシルト5Y6/2 マンガンφ1~2cmを多く含む
- 3-4: 灰白シルト5Y7/2
- 4-1: 暗灰黄シルト2.5Y5/2炭少量しまった土
- 6: にぶい黄シルト2.5Y6/4
- 7: 黄褐色粗砂2.5Y5/3φ1~5cm礫を多く含む

- a: 黄灰シルト2.5Y6/1~灰シルト5Y7/1
- a': 灰シルト5Y6/1
- b: 黄褐色シルト2.5Y5/3マンガン少量含む
- c: 暗灰黄シルト2.5Y5/2礫φ1~10cmを多く含む

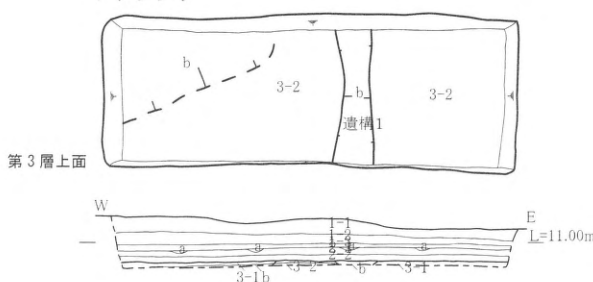
6 トレンチ



6トレンチ

- 0-1: 暗灰黄砂礫2.5Y5/2碎石
- 0-2: 黄灰砂礫2.5Y4/1碎石
- 0-3: にぶい黄シルト2.5Y5/3~黄灰中砂2.5Y5/1造成土
- 0-4: 灰細砂7.5Y6/1鉄分含む
- 0-5: 灰オリーブ細砂co, 礫含む5Y6/2
- 0-6: にぶい黄細砂2.5Y6/4
- 0-7: 灰細砂~砂礫5Y4/1 プラ, co, 廃棄物含む
- 0-8: 灰オリーブシルト co, レンガ含む

7 トレンチ



第3層上面

7トレンチ

- 1-1: 灰シルト5Y5/1耕作土 土壌化
- 1-2: 明黄褐色シルト2.5Y6/6, 鉄分含む, 耕作土
- 1-3: 床土鉄分多く含む
- 2-1: 灰白シルト5Y7/1近世耕作土, 土師器, 染付
- 2-2: 灰白シルト5Y7/1床土鉄分多く含む
- 3-1: 灰オリーブシルト5Y6/2 マンガン多量に含む
- 3-2: 灰オリーブシルト5Y6/2中世包含層, 土師, 瓦器, 青磁含む

- a: 灰シルト5Y6/1マンガン多く含む, 耕作に伴う鋤溝
- b: 灰シルト5Y5/1マンガン少量含む, 中世土師器含む

1~3、6~7 トレンチ平面図及び断面図 (S=1/100)

構面が破壊されたと考えられる。

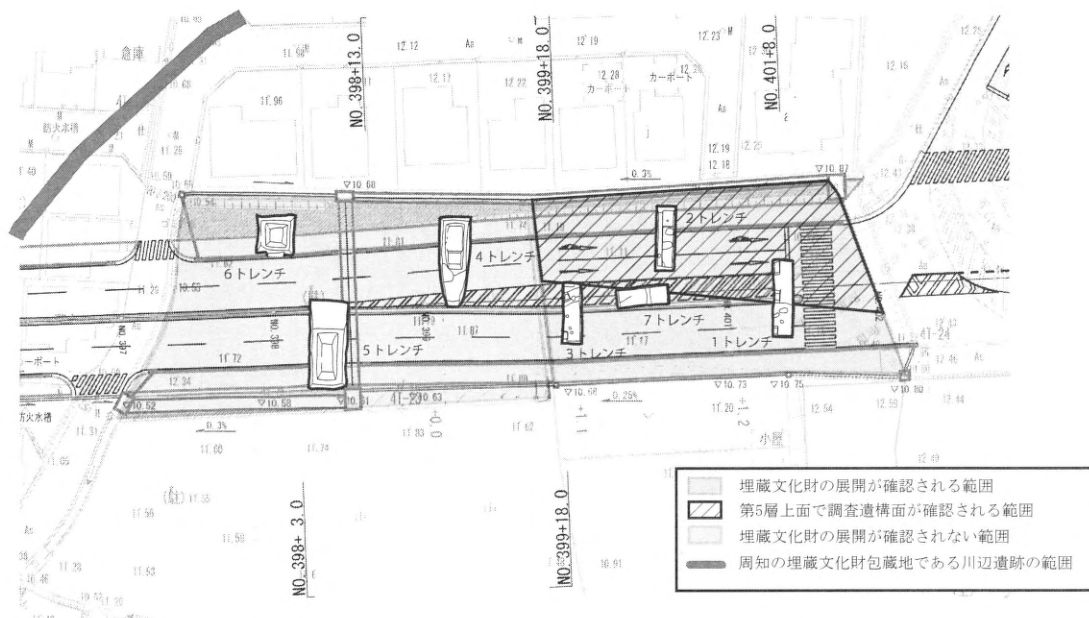
7トレンチ 2トレンチの南、調査地東に位置する畑地の中央に設定した東西方向のトレンチである。1トレンチで土層断面において検出した第3層上面遺構面の埋蔵文化財の有無を確認するため設定した。このため、第3層以下の掘削は行っていない。堆積土層は、第1層～第3層までの堆積を確認した。第2層からは、中世の土師器、瓦器、青磁が出土している。遺構検出は第3層上面で行い、第3-1層を除去し検出したところ、溝1条と土坑状の落ち込みを検出している。遺構1は、幅約0.4m～0.5mの南北方向の溝であり、中世の土師器を含む。溝の方向から判断して、2トレンチ付近にも溝の延長部分が存在すると考えられる。

4. まとめ

川辺遺跡において試掘確認調査を実施した結果、調査地東側の1トレンチ～3トレンチ、7トレンチにおいて2面から3面の埋蔵文化財の展開を確認した。出土遺物及び検出層位の時期から、第3層上面は中世の遺構面、第5層上面は飛鳥時代から古墳時代、第6層上面は飛鳥時代から古墳時代とそれ以前の時期の遺構面を形成すると考えられる。

1トレンチでは、トレンチ北半において、第3層上面、第5層上面及び第6層上面で各時代の遺構面を3面確認し、トレンチ南半でも第3層上面及び第6層上面で遺構面を2面確認している。1トレンチ中央では、第4層及び第5層が堆積する北側への地形の落ちを検出しており、調査地東側では、北側にかけて地形の落ちが存在し、北側の落ちでは第5層上面に遺構面が存在するものとみられる。また、2トレンチでも第5層上面及び第6層上面で遺構面を確認しており、3トレンチにおいても、第6層上面で遺構面を確認している。これらのトレンチでは、補助的に設定した7トレンチの状況から、第3層上面においても埋蔵文化財が展開する可能性が高いと判断され、2トレンチでは3面の遺構面が、3トレンチでは2面の遺構面が存在すると考えられる。

一方、調査地西側の4トレンチ～6トレンチにかけては、埋蔵文化財の展開は認められなかった。宅地造成地では、過去に産業廃棄物の埋立てが行われており、埋立て時の掘削により遺構面が破壊されたと考えられる。このため、宅地造成範囲については、埋蔵文化財が展開しない範囲と考えられる。



12 西田井遺跡

(調査件名：14-94-51)

種別 試掘確認調査

遺構：陶磁器、須恵器、土師器、弥生土器

所在地 和歌山市西田井地内

遺物：なし

1. 調査の経緯

和歌山県により七瀬川堤防改修事業が計画され、その事業予定地が、周知の埋蔵文化財包蔵地である西田井遺跡(388)に該当したことから、和歌山県知事より和歌山県教育委員会に発掘調査の依頼があった。そのため、和歌山県教育委員会がこれを受諾して七瀬川堤防改修事業に伴う西田井遺跡試掘確認調査を実施した。



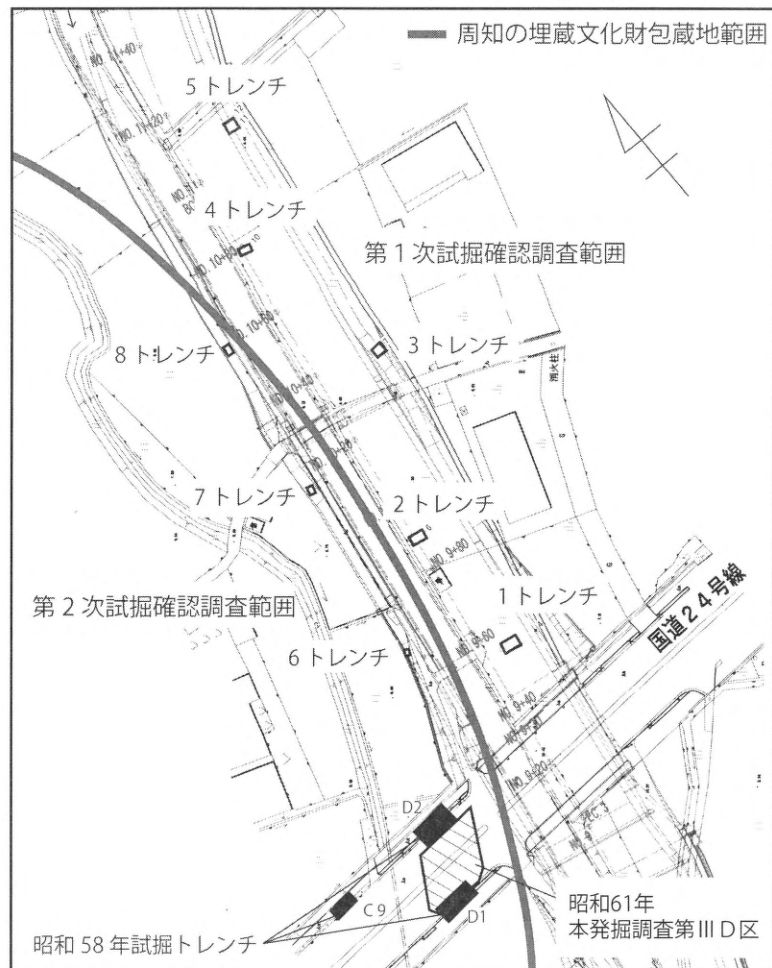
遺跡位置図

2. 現況と既往の調査

西田井遺跡は、紀ノ川北岸である和歌山市西田井に所在する弥生～中世の集落遺跡である。

今調査対象地は、西田井遺跡の東端に流れる七瀬川の両岸にあたる。現在右岸は耕作地及び農道として利用されているが、左岸は雑種地となっており一部にはアスファルト及びコンクリートで舗装されている。

西田井遺跡では、これまで多くの調査がなされてきたが、とりわけ今調査対象地に関連する調査としては、昭和58年～昭和61年に実施された一般国道24号線(和歌山バイパス)建設に伴う発掘調査がある。今調査対象地に最も近接する試掘トレンチD2では、旧自然河道が確認された一方、その南側、試掘トレンチD1及び第ⅢD区本発掘調査は微高地となっており標高約5.5mで南北方向に走る弥生～古墳時代の溝、さらに標高約5.2mで縄文時代の住居跡が確認された。これらの調査結果から、今調査対象地においても試掘トレンチD2で検出された旧自然河道をはさんで微高地が存在し、埋蔵文化財が展開する可能性が想定された。



調査区位置図

S=1/2,000

3. 調査成果

試掘確認調査は、買収状況により七瀬川左岸を対象とした西田井遺跡第1次試掘確認調査、同川右岸を対象とした西田井遺跡第2次試掘確認調査の2工程に分けて実施した。基本層序は次の7つの層に大別し、枝番により細分した。細分層は、各トレンチ間において対応しない。第0層は褐色、黄褐色を呈する中粒砂層で近現代の造成土又は耕作土、碎石である。第1層は灰色などを呈する細粒砂層～シルト層で鉄分や近世以降の磁器を含み、近世以降の耕作土及び水田の床土と考えられる。第2層は暗灰黄色～明黄褐色などを呈する細粒砂層～シルト層で、マンガンを多く含み摩滅した土師器細片を含む。第3層は明褐色、褐色などを呈するシルト層で、摩滅した土師器細片を含み中世以降の耕作土と推定される。第4層は灰白色、青灰色を呈するシルト層で、古墳時代の遺物を含み、旧自然河道の埋土と考えられる。第5層は、緑灰色～暗灰色を呈するシルト層である。時期不明の土器片を含み、旧自然河道の埋土と考えられる。第6層は暗青色～暗青灰色を呈する。上層はシルト層、下層は砂層で、旧自然河道の埋土と考えられる。

(1) 西田井遺跡第1次試掘確認調査

トレンチは、地形に即して幅2.5～3.0m、長さ3.0m～6.6mのトレンチを計5箇所設定した。

1トレンチ 調査地の最も南に東西方向に設定した幅約3.0m、長さ約4.0mのトレンチである。現地盤の標高は約8.0mを測り、堆積土層は第0層、第3層～第6層が水平に堆積している。他トレンチで確認されている第1層及び第2層は、造成の際に削平されたものと考えられる。遺構の検出は第0層直下の第3層上面以下各層の上面で順次行ったが、遺構は確認されなかった。さらにサブトレンチを設定して標高約4.0mまで掘削を行ったが、グライ化した第6層を確認したにとどまる。遺物は、第2層及び第3層、第5層中より摩滅した時期不明の土器細片を少量確認した。

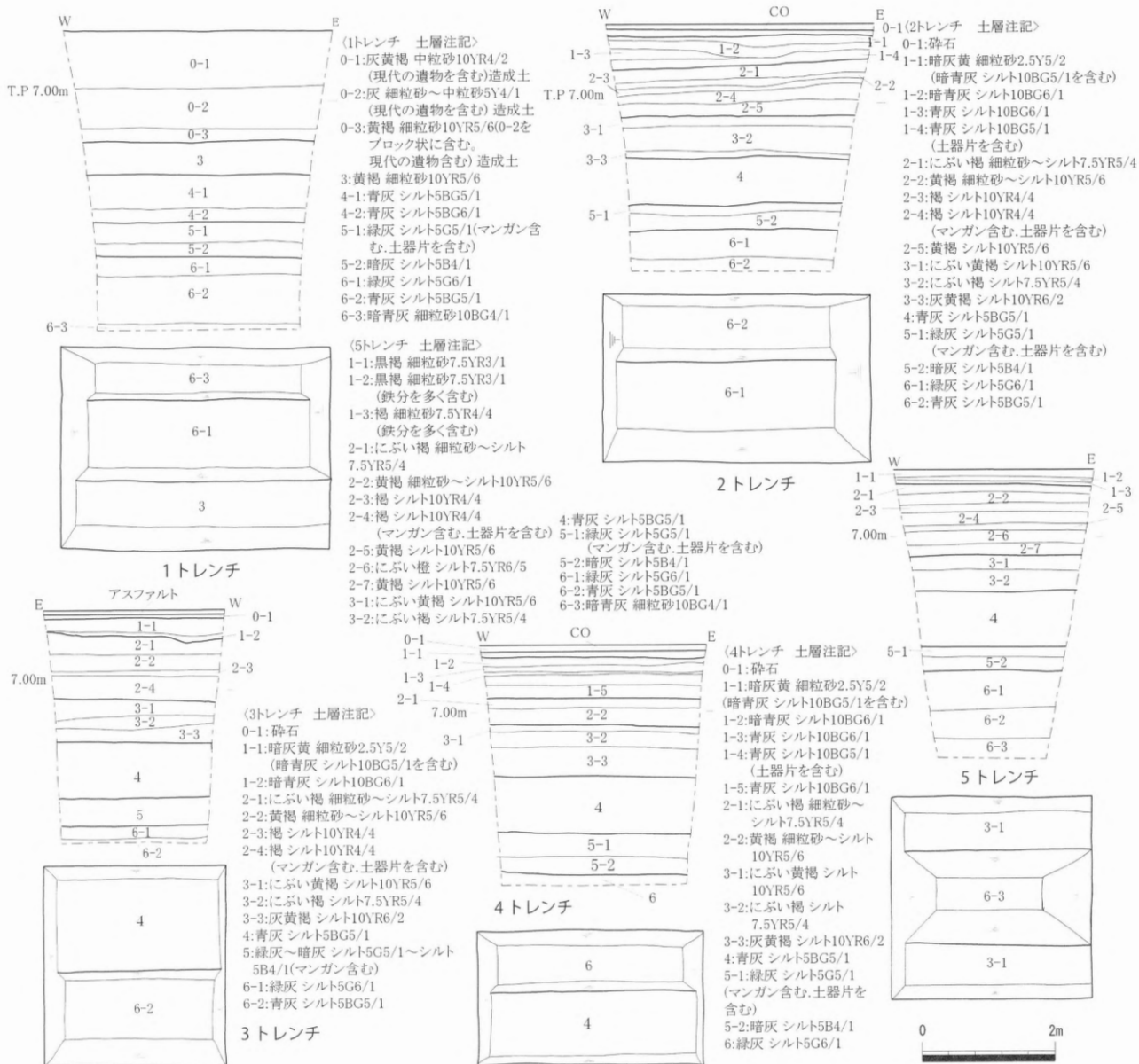
2トレンチ 1トレンチの北約20.0m付近に設定した幅約2.5m、長さ約4.0mのトレンチである。現地盤の標高は約8.2mを測る。堆積土層は、第0層～第6層が水平堆積する。遺構検出は第3層～第6層の各層上面で行ったが、遺構は検出されなかった。さらに、サブトレンチを設定して標高約4.4mまで掘削を行ったが、1トレンチ同様第4層～第6層を確認したにとどまる。遺物は第2層～第4層中から摩滅した土器細片を少量、第6層からは弥生土器片を1点確認した。

3トレンチ 2トレンチの北に設定した幅約3.0m、長さ約3.0mのトレンチである。現地盤の標高は約8.2mを測り、堆積土層は第0層～第6層が水平に堆積する。第3層上面で遺構検出を行ったが、遺構は確認できなかった。サブトレンチを設定して、標高約4.6mまで掘削を行ったが、第4層～第6層を確認したにとどまる。第4層中から、古墳時代の土師器高杯及び須恵器小片が数点出土した。

4トレンチ 3トレンチ北に設定した幅約2.0m、長さ約3.3mのトレンチである。現地盤の標高は約8.0mで、堆積土層は第0層～第6層が水平堆積する。遺構検出は第3層上面で行ったが、遺構を確認することはできなかった。サブトレンチを設定して標高約4.4mまで掘削を行ったが、第5層及び第6層を確認したのみである。第2層及び第3層中から、土師器細片が出土した。

5トレンチ 4トレンチの北に設定した幅約3.0m、長さ約3.0mのトレンチである。現地盤の標高は約7.9mで、堆積土層は第0層～第6層である。第3層上面で遺構検出を行ったが、遺構は確認できなかった。第3層以下の土層堆積状況確認のため、標高約4.0mまで掘削を行ったが、第4層～第6層を確認したのみである。遺物は、第2層及び第3層中から土師器片を少量確認した。

小結 以上のように、第1次試掘確認調査では遺構を確認することが出来ず、今調査対象地は



平面図・断面図(S=1/100)

中世以前には旧自然河道であったことが判明した。

(2) 西田井遺跡第2次試掘確認調査

トレンチは、地形に即して幅1.6~2.0m、長さ2.0m~3.0mのトレンチを計3箇所設定した。

6トレンチ 今調査地の最も南に南北方向に設定した幅約1.6m、長さ2.0mのトレンチである。現地盤の標高は、約8.5mを測る。堆積土層は第1層~第5層が確認され、いずれも水平に堆積している。遺構の検出は、第3~3層上面にて行ったが、遺構は認められなかった。第3層以下の遺構の有無を確認するため、サブトレンチを設定し標高約5.0mまで掘削を行ったものの、第4層及び第5層を確認したにとどまる。第1次試掘確認調査の結果及び昭和58年、昭和61年の調査成果に鑑みて、第4層以下は旧自然河道の埋土とみられる。遺物は、第3層中より摩滅した土器細片を極少量確認したにとどまる。

7トレンチ 6トレンチの北側一段高い畑地に設定した幅2.0m、長さ2.4mのトレンチである。現地盤の標高は約9.8mで、堆積土層は第0層~第4層が確認された。遺構検出は、第3~3層上面で行

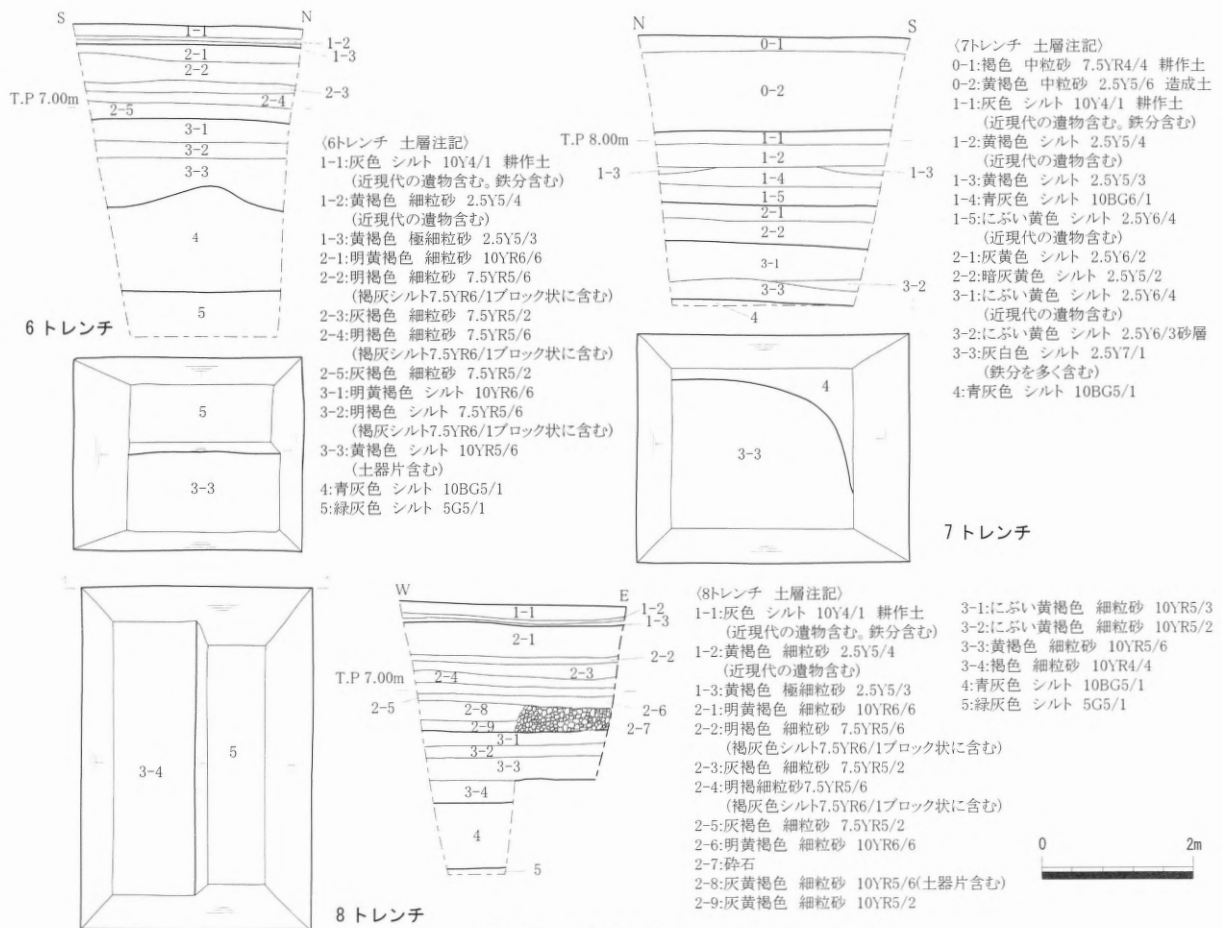
ったが明確な遺構は検出されなかった。一部青灰色を呈するシルト層を検出したが、土色及び土質からみて第4層の一部を検出したものと推定される。同層以下の掘削は、第0層のしまりが弱く壁面崩落の危険があったことから、これ以下の掘削は行っていない。ただし、土層堆積状況からみて、6トレンチ等と同様の堆積である可能性が高いとみられる。遺物は、第1層から近現代の遺物を確認したにとどまる。

8トレンチ 7トレンチの北に南北方向に設定した幅約2.0m、長さ約3.0mのトレンチである。現地盤の標高は約8.5mを測り、堆積土層は第1層～第5層が水平堆積する。第3～3層上面で遺構検出を行ったが、遺構は確認できなかった。サブトレンチを設定し標高約5.3mまで掘削を行ったが、第4層及び第5層を確認したにとどまる。遺物は第2層中から土器細片を極少量確認した。

小結 七瀬川右岸にて第2次試掘確認調査を実施した結果、埋蔵文化財の展開を確認することは出来なかった。今調査対象地は第1次試掘確認調査同様、中世以前には自然河道であり中世以降に耕作地として利用されたものと想定される。

4. まとめ

西田井遺跡第1次及び第2次試掘確認調査の結果より、当該対象範囲については、人との関わりが少ない自然河道が確認されたにとどまることから、今対象地における土木工事を実施する際には、慎重工事の指示が適当であると判断した。



13 府中IV遺跡

種別：工事立会

所在地：和歌山市府中宇御坊、鳥居山

(調査件名：14-94-48)

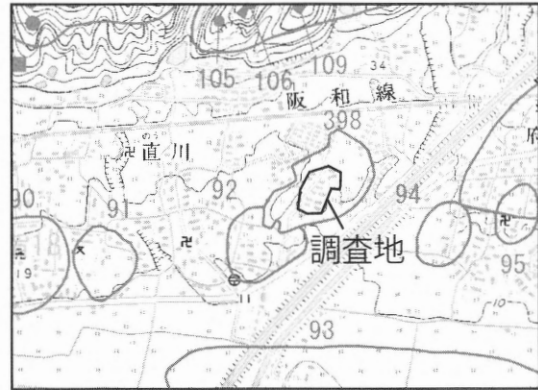
遺構：竪穴建物、土坑、ピット、溝、落ち込み

遺物：弥生土器、石器、土師器、陶磁器

1. 調査の経緯

近畿財務局和歌山財務事務所による配管基礎等の埋設物調査に伴い工事立会を実施した。

工事に伴い立会を実施することとなったが、複数個所にわたるため、事前協議を行い立会トレンチ1～9を設定し、埋設物調査と併行して確認作業を行った。その後、埋蔵文化財の展開を確認した範囲については、事業者と協議を行った結果、掘削深度を変更し、遺構面の保護が図られることとなった。このため、その他の工事については、慎重工事の取り扱いとした。



遺跡位置図

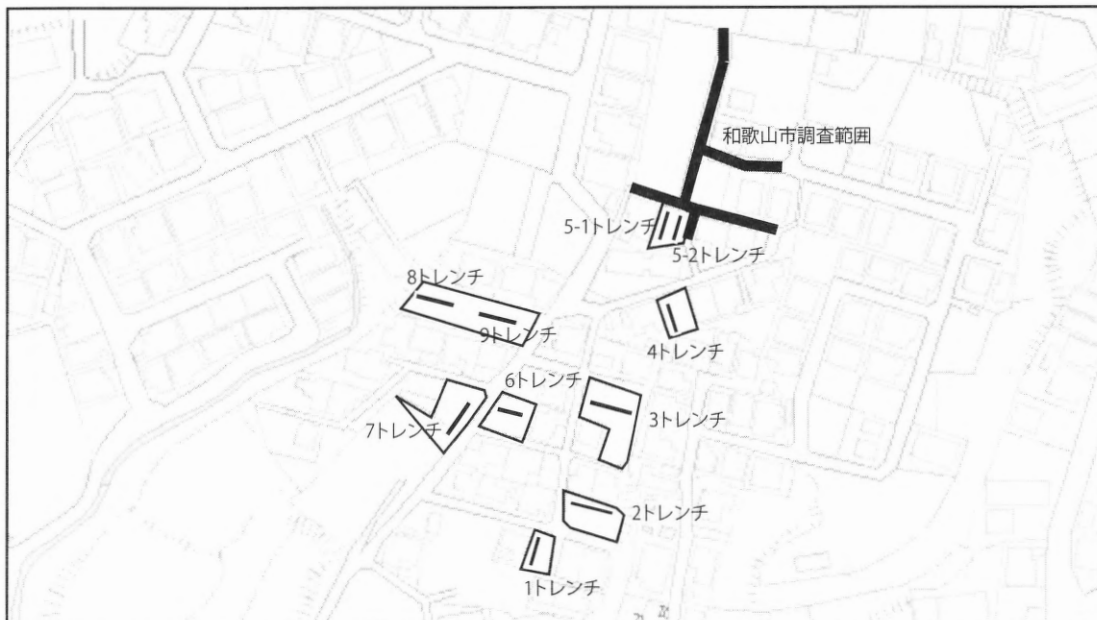
2. 調査成果

基本層序は、1層は現代の宅地造成土、2層は粗砂を主体とする近代以降の客土、3層は弥生時代から古墳時代の遺物包含層、4層は地山である。

1・2・3トレンチでは、丘陵西側から南側に当たり、3層は存在せず遺構も確認されていない。地表下約0.2～0.4mで4層が検出されており、これらのトレンチにおいては宅地造成時に4層上部が削平を受けていると考えられる。

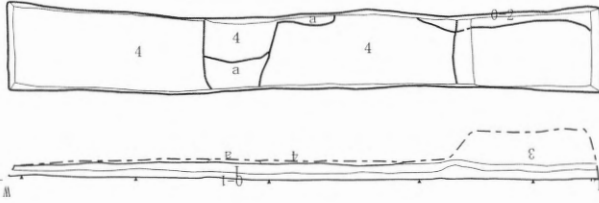
また、6・8トレンチは、調査により丘陵斜面を盛土により平坦に造成していることが判明した。これらの調査地は丘陵の東縁辺部に位置しており、埋蔵文化財の展開は認められないと考えられる。

一方、4・5・7・9トレンチでは、遺物包含層である3層が存在し、4層上面では弥生時代



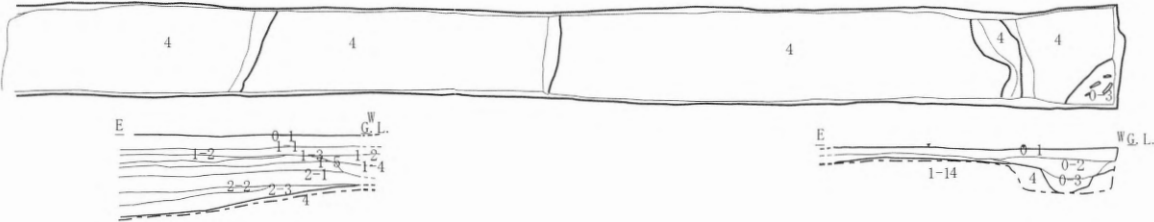
調査範囲図 (S=1/2, 500)

1 (1-1) トレンチ



- 0-1: 黒褐色礫2.5Y3/2碎石
- 0-2: にぶい黄シルト2.5Y6/3 (暗灰黄シルト2.5Y4/2混入) 下層砂礫層
- 1: 暗灰黄シルト2.5Y4/2 (Φ1-5cmレキ含む)
- 4: 明黄褐シルト2.5Y6/6 (浅黄シルト、灰黄風化礫Φ1-3cmを含む)
- 6: 暗灰黄シルト2.5Y4/2 根痕

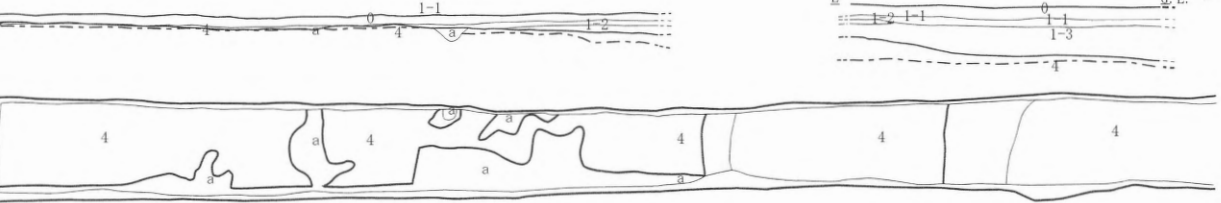
2 (2-1) トレンチ



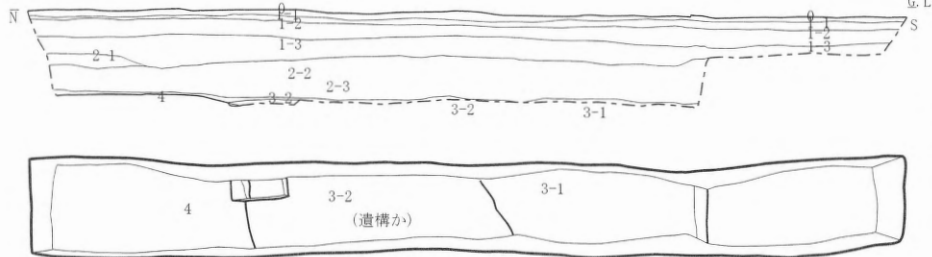
- 0-1: 黒褐色礫2.5Y3/2碎石
- 0-2: にぶい黄シルト2.5Y6/3 (暗灰黄シルト2.5Y4/2混入) 下層砂礫層
- 0-3: 黄灰細砂 2.5Y4/1 (Co層含)
- 1-1: 暗灰黄シルト2.5Y4/2 (Φ1-5cmレキ含む)
- 1-2: 灰黄シルト 2.5Y6/2
- 1-3: 浅黄シルト 2.5Y7/4
- 1-4: にぶい黄細砂 2.5Y6/3
- 1-5: 暗灰黄細砂 2.5Y5/2
- 2-1: 黄褐シルト 2.5Y5/3
- 2-2: 黄灰中砂 2.5Y6/1
- 2-3: 黄灰中砂 2.5Y5/1

- 0: 黒褐色礫2.5Y3/2碎石
- 1-1: 暗灰黄シルト2.5Y4/2 (Φ1-5cmレキ含む)
- 1-2: 緑灰シルト
- 1-3: 明黄褐シルト2.5Y7/6 (灰白シルト2.5Y8/1多く含む)
- 4: 明黄褐シルト2.5Y6/6 (浅黄シルト、灰黄風化礫Φ1-3cmを含む)
- a: にぶい黄褐細砂10YR4/3

3 (3-1) トレンチ



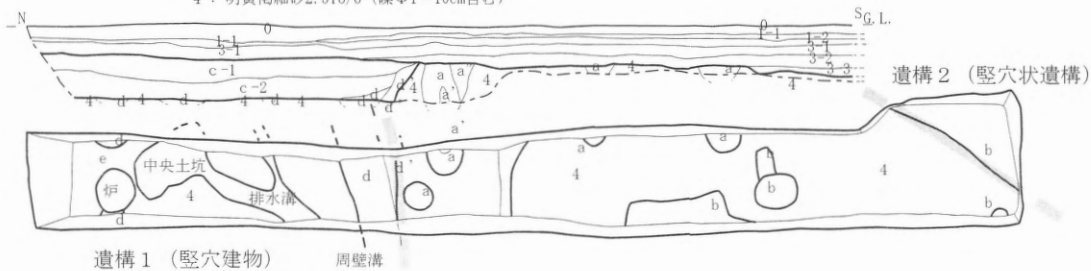
4 (4-2) トレンチ



- 0: オリーブ黒砂礫 5Y3/1
- 1-1: 灰オリーブ細砂5Y5/2
- 1-2: 浅黄砂礫5Y7/4 (Φ2-3cm礫多く含む)
- 3-1: 黄灰細砂2.5Y6/7 炭、土器含む
- 3-2: 黄灰細砂2.5Y5/1 焼土を含む
- 3-3: 灰シルト5Y5/1 土器含む
- 4: 明黄褐シルト-砂礫 2.5Y7/6
- a: 灰白シルト2.5Y7/1
- b: 黄灰シルト-細砂2.5Y6/1
- a': 灰黄シルト2.5Y6/2
- a'': 浅黄細砂2.5Y7/4
- c-1: 褐灰10YR5/1 土器含む
- c-2: 黄灰細砂2.5Y4/1 土器、炭含む
- d: 褐灰シルト10YR5/1
- d': 黄シルト2.5Y6/2
- e: 明褐細砂7.5YR5/6 焼土、灰含む

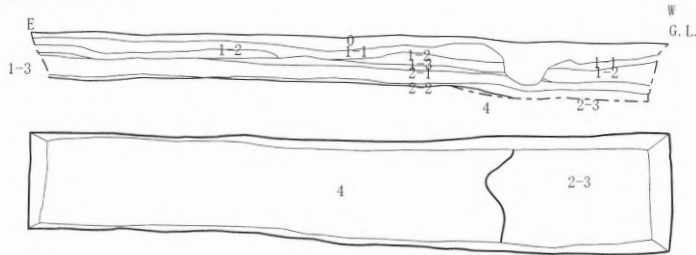
5 (5-1) トレンチ

- 0: 灰砂礫2.5Y4/1
- 1-1: 灰オリーブ細砂5Y5/2
- 1-2: 浅黄砂礫5Y7/4 (Φ2-3cm礫多く含む)
- 1-3: 黄褐砂礫2.5Y5/3 (Φ1-10cmの礫多く含む)
- 2-1: 灰中砂5Y5/1
- 2-2: 黄灰中砂2.5Y5/1
- 2-3: 黄褐細砂10YR5/6 (鉄分、マンガン含む)
- 3-1: 黄灰細砂2.5Y5/1 (マンガン礫Φ1-5cmを含む イブツ炭混じる)
- 3-2: 灰白シルト-細砂2.5Y7/1 (マンガンΦ1-3cmを含む)
- 4: 明黄褐細砂2.5Y6/6 (礫Φ1-10cm含む)



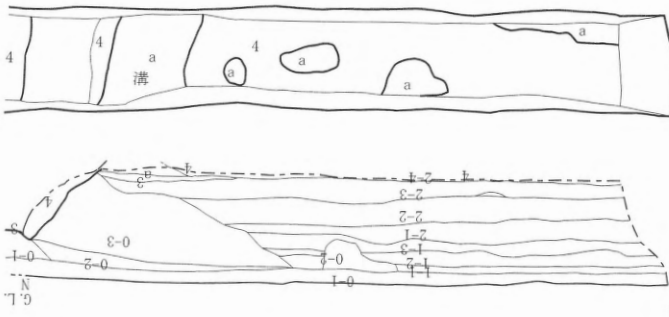
府中IV遺跡工事立会平面図及び断面図 1 (S=1/80)

6 (6-2) トレンチ



- 0: オリーブ黒砂礫 5Y3/1
- 1-1: オリーブ黒細砂 5Y3/2
- 1-2: 灰オリーブ細砂 5Y4/2
- 1-3: オリーブ黄細砂 5Y6/3(風化礫Φ 1~3cm含む)
- 2-1: 灰中砂 5Y5/1 (鉄分含む)
- 2-2: 明黄褐中砂 2.5Y7/6 (マンガン、鉄分含む)
- 2-3: 灰白中砂 2.5Y8/1
- 3: 明黄褐細砂-シルト 2.5Y6/6, ベース

7 (7-2) トレンチ

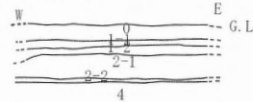
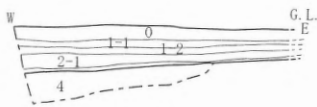


- 2-1: 灰中砂 5Y5/1 (鉄分含む)
- 2-2: 黄灰中砂2.5Y6/1 鉄分少量含む
- 2-3: 明黄褐中砂 2.5Y7/6 (マンガン、鉄分含む)
- 3: 黄灰シルト2.5Y5/1(炭土器含む、砂、盛土)
- 2-4: 黄褐中砂2.5Y5/6鉄分含む
- 4: 明黄褐中砂 2.5Y7/6
- a: 黄灰シルト2.5Y5/1 (灰白シルト、炭、土器含む)

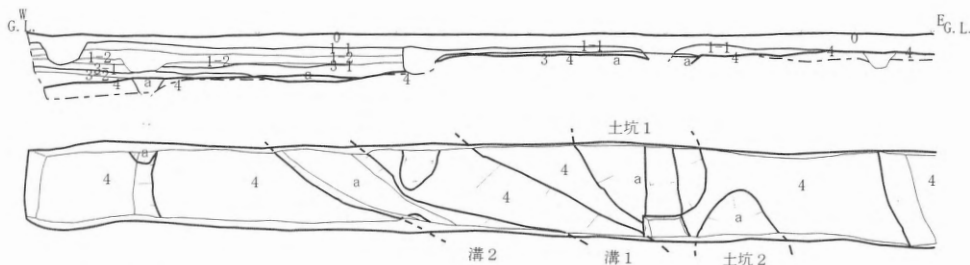
8 (8-2) トレンチ

- 0-1: オリーブ黒砂礫 5Y3/1
- 0-2: 灰細砂5Y5/1
- 0-3: 灰細砂5Y4/1 (近代か)
- 1-1: オリーブ黒細砂 5Y3/2
- 1-2: 灰オリーブ細砂 5Y4/2
- 1-3: オリーブ黄細砂 5Y6/3(風化礫Φ 1~3cm含む)

- 0: オリーブ黒砂礫 5Y3/1
- 1-1: オリーブ黒細砂 5Y3/2
- 1-2: 灰オリーブ細砂 5Y4/2
- 2-1: 灰中砂 5Y5/1 (鉄分含む)
- 2-2: 明黄褐中砂 2.5Y7/6 (マンガン、鉄分含む、砂、近世-近代盛土)
- 2-3: 灰白中砂 2.5Y8/1
- 4: 明黄褐細砂-シルト 2.5Y6/6, ベース



9 (9-2) トレンチ



- 0: 灰細砂5Y5/1
- 1-1: オリーブ黒細砂 5Y3/2
- 1-2: 灰オリーブ細砂 5Y4/2
- 3-1: 黄灰シルト2.5Y5/1(炭土器含む、砂、盛土)
- 3-2: 黄灰シルト2.5Y6/1
- 4: 明黄褐中砂 2.5Y7/6
- a: 黄灰シルト2.5Y5/1 (灰白シルト、炭、土器含む)

府中IV遺跡工事立会平面図及び断面図2 (S=1/80)

から古墳時代の遺構を確認した。以下、各トレンチの詳細について報告する。

4 トレンチでは、表土下約0.8～0.9mで4層を確認している。途中、粗砂層からなる2層が厚く堆積しており、丘陵縁辺部分を盛土により造成している。3層は黄灰色細砂を呈し、マンガン粒、炭化物を多く含む。3層はトレンチ南側を中心に残存しており、北側は削平されているものと考えられる。4層上面では、遺構と考えられる落ち込みを検出している。



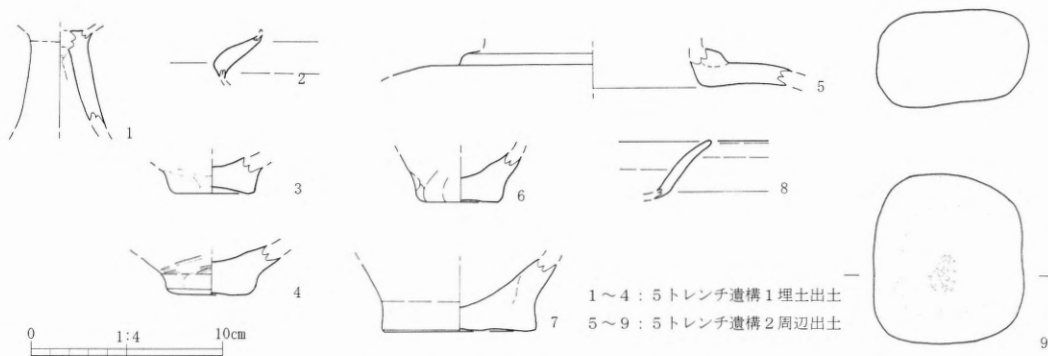
5 トレンチ 堅穴建物検出状況（北から）

5-1 トレンチ及び5-2 トレンチは、調査地北側に位置し、丘陵高所に位置する。1層が浅く堆積し、2層は認められない。表土下約0.2～0.3mで3層を、表土下約0.4～0.6mで4層を確認している。3層は黄灰色～灰色の細砂～シルトを呈し、炭化物と遺物を多く含む。弥生土器甕・壺・高坏、土師器甕・壺、礫石器が出土しており、遺物の時期は弥生時代後期後半から布留式古段階が主体と考えられる。4層上面では円形の堅穴建物1棟、堅穴状遺構1基、ピット及び土坑多数を検出した。

堅穴建物の埋土は黄灰色を呈し、約0.4mの深さを測る。床面上では周壁溝、柱穴、炉、排水溝を検出している。炉は円形で直径約0.4mを測り、明褐色の焼土を埋土にもち中央炉と考えられる。周壁溝は幅約0.4mを測り、円形に巡る。5-2 トレンチでは堅穴建物埋土の掘削は行っていないが、堅穴建物の延長部分を確認しており、直径約10mに復元できるものと考えられる。堅穴建物からは弥生土器甕・壺・高坏が出土しており、弥生時代後期後半の所産と考えられる。

堅穴状遺構は、垂直に立ち上がる壁面を持ち、直線的な平面形を呈するため、方形堅穴建物の可能性が高い。出土遺物は土師器甕及び壺が出土しており、庄内式期の所産と考えられる。その他、多数のピット及び土坑を検出しており、いずれの遺構も埋土は厚く、遺構の遺存状況は良好と考えられる。周辺では、和歌山市教育委員会及び和歌山市都市整備公社により宅地造成に伴う発掘調査が実施されており、5 トレンチの北側で複数の堅穴建物が検出されている。今回検出した堅穴建物等についてもこれらに関連するものと考えられる。

7 トレンチは、トレンチ南側にかけて、1層及び2層が厚く堆積し、地表下約1.2mで4層を検出した。北壁付近では4層が立ち上がり、近現代の攪乱を受けている。3層はトレンチ北部分で検出したのみである。本来は北から南にかけて丘陵が下がり、南側に一段下がった範囲で



府中IV遺跡出土遺物 (S=1/4)

埋蔵文化財が展開するものと考えられる。4層上面では、東西方向に流れる溝1条とピット3基を検出している。溝は幅約0.9～1.0mを測り、傾斜変換点を東西に流れる。

9トレンチは、調査地西に位置し、東から南にかけて緩やかに傾斜する斜面上に位置する。表土下約0.2～0.6mで4層となり、西側にはわずかに3層が堆積する。4層上面では、土坑2基、溝、落ち込み、ピットを検出している。溝1は幅約0.5～0.7mを測る溝で、地形の傾斜変換点に沿って流れる。遺物の出土は少なく詳細な時期は不明であるが、弥生時代後期後半から庄内式期のものと考えられる。土坑1は長楕円形のもので、短径約0.8m、長径約1.0m以上を測る。土坑2についても全形は明らかではないが、土坑1と同様の規模と考えられる。トレンチ西では落ち込みを検出している。これより西側は8トレンチの調査成果から遺構面が落ち込み、丘陵縁辺部となるため埋蔵の展開は認められないものと考えられる。

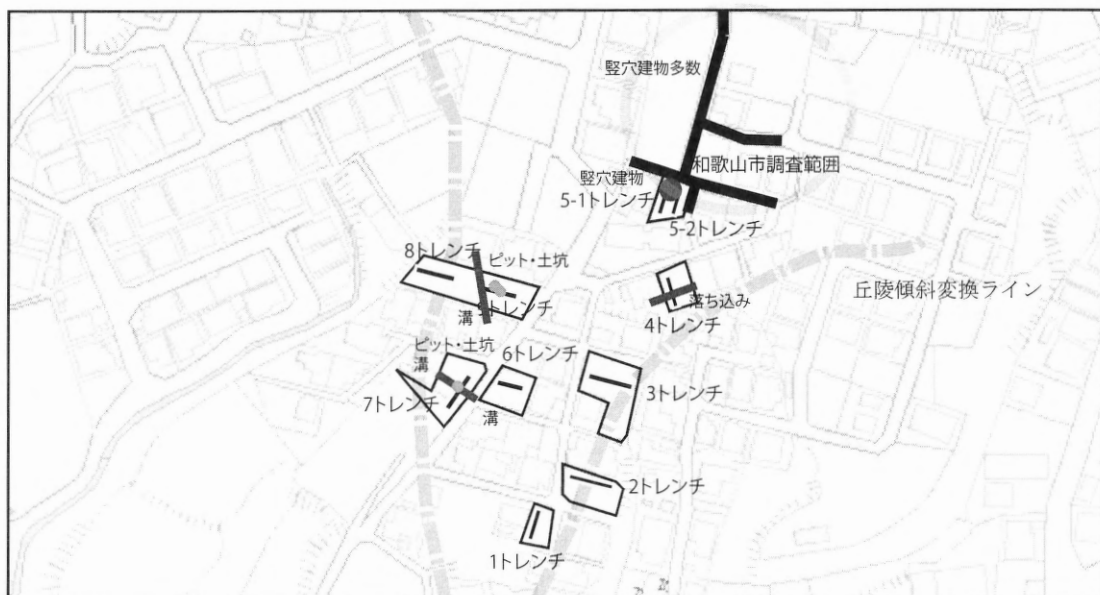


9トレンチ溝検出状況 (南から)



9トレンチ土坑検出状況 (南から)

以上のように、工事立会を実施した結果、府中IV遺跡の丘陵上において埋蔵文化財の展開を確認することができた。埋蔵文化財の展開は丘陵尾根筋にそって認められ、縁辺部については次第に遺構密度が低くなる。一方、丘陵高所にかけては既往の調査のとおり、竪穴建物からなる居住域が確認され遺構密度も高い。また、弥生時代から古墳時代の遺構面についても浅い深度で検出される範囲も存在するため、周辺の開発においては注意が必要である



調査成果図 (S=1/2, 500)

14 和歌山城跡

(調査件名：13-94-6)

種別：工事立会

遺構：土坑、溝、石畳（近代）

所在地：和歌山市二番丁1

遺物：瓦、陶磁器

1. 調査の経緯

和歌山地家簡裁庁舎新営に伴う第2期工事において工事立会を実施した。立会範囲については、事前の協議により掘削深度の設計変更が行われたため、外構工事及び電気設備埋設範囲など遺構面に影響ある工事範囲（No.1～No.5）のみを対象とした。

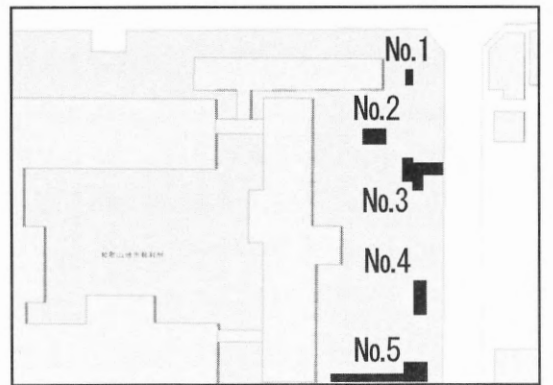
2. 調査成果

各地点では、第1遺構面（GL-0.3～0.4m、緑灰細砂層上）、第2遺構面（GL-0.6m、灰黄細砂上）を確認した。

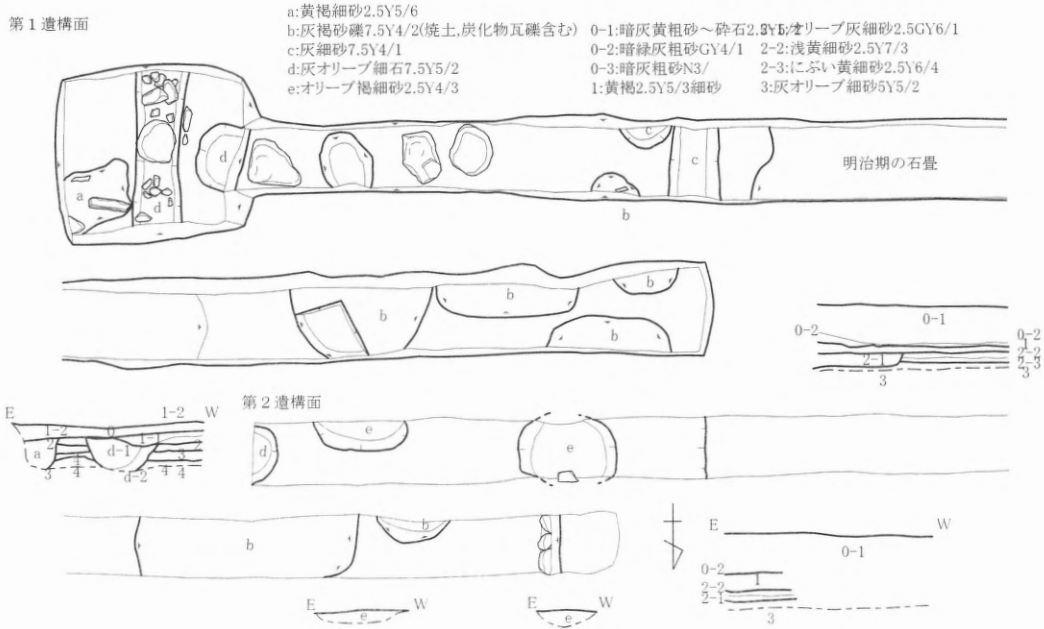
第1遺構面は、昭和期の旧庁舎により攪乱を受けており、No.3～5地点では、溝のほか、土坑が確認される。これらの土坑には、焼土や比熱変形したガラス製品も含まれ、昭和20年の空襲後の火災に伴う瓦礫片づけ土坑とみられる。またNo.5地点では、明治期以降と考えられる石畳が検出されている。明治期の旧庁舎配置図を参照すれば、現在の庁舎東側に庁舎入口が存在するため、庁舎正面の石畳道の可能性がある。石畳よりも西側については、第2遺構面が残存するが、土坑を中心とする。遺物は18世紀後半～19世紀後半のものが多い。



遺跡位置図



調査位置図



No.5 工事立会平面図・断面図 (S=1/40)

15 特別史跡 岩橋千塚古墳群 大谷山22号墳

(調査件名：14-01-185-97)

種別 確認調査

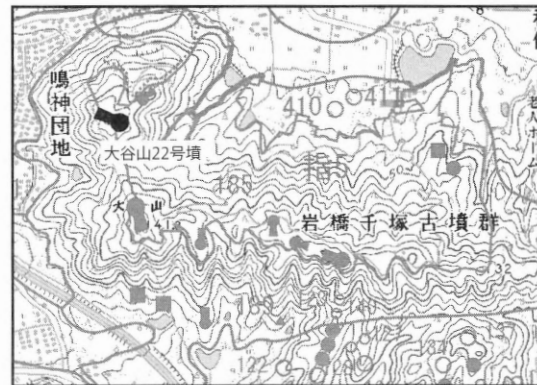
遺構：古墳

所在地 和歌山市岩橋・鳴神地内

遺物：埴輪(円筒埴輪、朝顔形埴輪、形象埴輪)
須恵器・土師器・弥生土器

1. 調査の経緯

岩橋千塚古墳群は、和歌山市岩橋山塊に存在する約800基からなる国内最大規模の群集墳である。そのうち、総面積608,801㎡の範囲については国の特別史跡に指定され、紀伊風土記の丘公園として当県が整備・活用を行っている。しかしながら、指定されている古墳群は岩橋千塚古墳群のごく一部にとどまり、とりわけ8基ある大型前方後円墳、円墳、方墳は大日山35号墳を除いて一部又は全てが指定地外に所在する。近年、古墳群周辺では大規模な宅地造成が計画されるなど未指定地の保存が危ぶまれていることから、当県では平成26年度より未指定地にある大型古墳の追加指定、公有地化、史跡整備を目的として岩橋千塚古墳群追加指定事業を開始した。平成26年度は、大谷山22号墳の規模や構造などを明確にすることを目的として、当古墳の測量・発掘調査を行っている。



遺跡位置図

近年、古墳群周辺では大規模な宅地造成が計画されるなど未指定地の保存が危ぶまれていることから、当県では平成26年度より未指定地にある大型古墳の追加指定、公有地化、史跡整備を目的として岩橋千塚古墳群追加指定事業を開始した。平成26年度は、大谷山22号墳の規模や構造などを明確にすることを目的として、当古墳の測量・発掘調査を行っている。

2. 現況と既往の調査

大谷山22号墳は、和歌山市岩橋・鳴神に所在する標高約132mの大谷山山頂に位置する。墳丘の一部は指定されているものの、南くびれ部から前方部南西にかけて指定地外となっている。

大谷山22号墳では、1966年(昭和41年)に和歌山市教育委員会及び関西大学により測量調査と発掘調査が実施されている。この調査により、大谷山22号墳は、横穴式石室を埋葬施設とする古墳時代後期の古墳で、墳形は主軸を東西に向けた全長約80mの前方後円墳、南くびれ部には形象埴輪が立て並べられた別区をもち、墳丘裾には盾形に埴輪列がめぐることが明らかとなった。さらに、この調査以降、他地域の古墳に関する調査事例の増加などに伴い、大谷山22号墳は不整形な盾形状基壇と呼ばれる構造物のうえに2段築成の墳丘がのる全長約80m以上、墳長約65mの前方後円墳と想定されるようになった(藤井幸司2005「大日山35号墳の調査成果」『日本考古学』19)。

3. 調査の方法

測量調査の方法 発掘調査に先立ち、墳丘測量調査を実施して墳丘測量図を作成した。基準点測量は、既に設置されていた3級基準点及び2級基準点をもとにトータルステーションを用いて墳丘周囲に4級基準点を4箇所設置した。墳丘測量は既設点を利用し、地上レーザー測量により縮尺200分の1、等高線の間隔は25cmで墳丘測量図を作成した。

発掘調査の方法 墳丘測量図から後円部に任意の中心点(0,0)及び墳丘主軸(0,0)-(0,W24)を設定し、これを基準として前方部(1トレンチ)、くびれ部(2トレンチ)、後円部(3トレンチ)に計3箇所の調査区を設定した。なお、前方部の調査区は、主軸の延長上に設定を試みたものの所有者の同意を得ることができず、掘削可能な位置に移動して設定している。掘削は全て人力掘削で行い、トレンチ内の表土、攪乱土及び流出土を除去し、墳丘等の遺構検出を行った。その後、写真撮影及び平面図、立面図並びに断面図等の記録を作成した。また、記録作成後、保存整備委員会の調

査指導を得た上で、墳丘の構築方法や構造を確認すべく最小限の範囲での断割り調査を実施している。なお、樹立埴輪については全て現地保存とした。すべての作業完了後、不織布シートにより墳丘上面を養生したのち掘削排土により埋戻しを行った。

4. 調査の成果

ここでは、調査成果の概要を記載する。調査成果の詳細については、和歌山県教育委員会が平成28年3月31日発行の『大谷山22墳、天王塚古墳-特別史跡岩橋千塚古墳群追加指定に伴う発掘調査報告書-』を参照いただきたい。

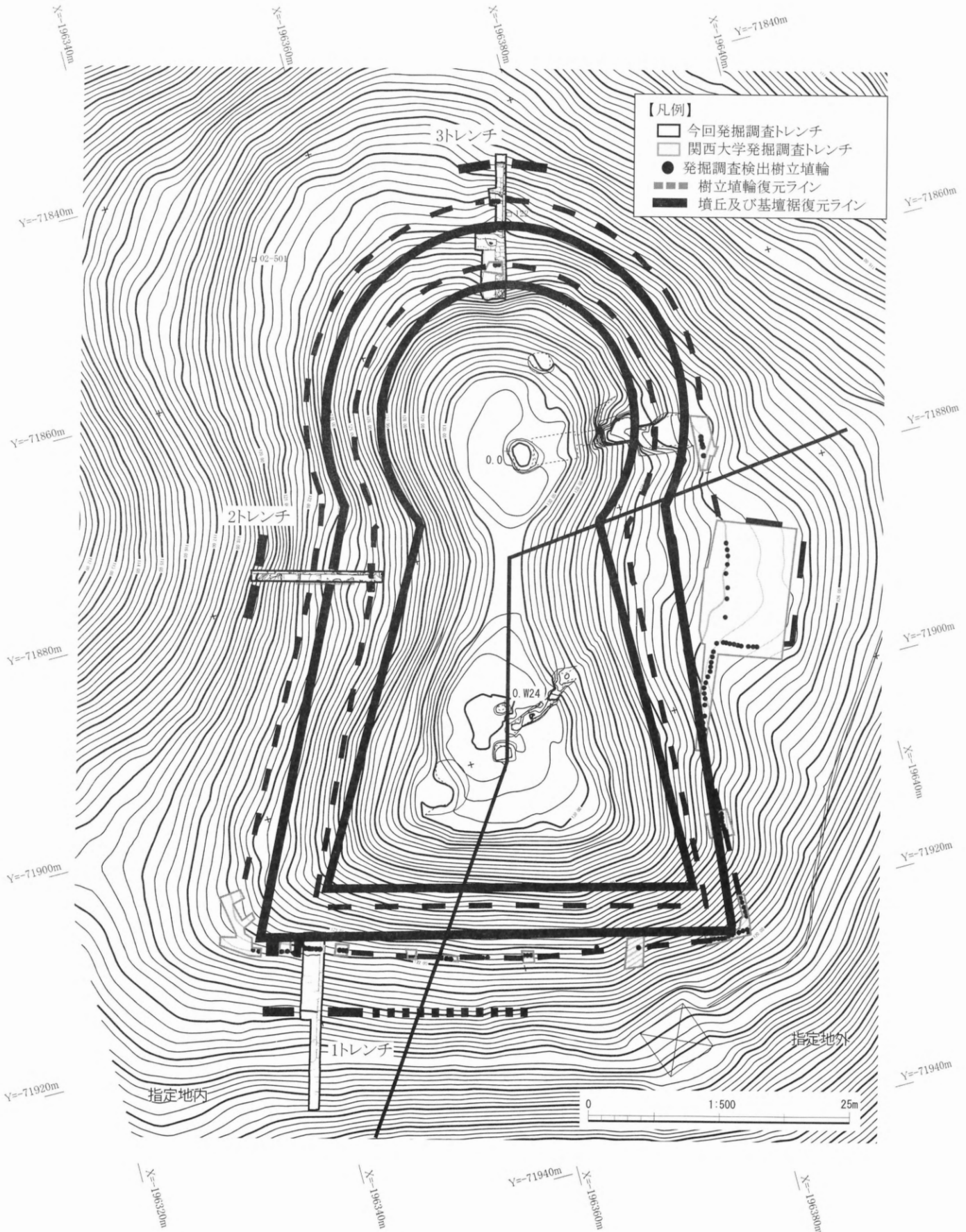
今回の測量調査及び発掘調査により、大谷山22号墳は盾形を呈する基壇のうえに2段築成の墳丘を構築する全長約80m、墳長約68mの前方後円墳であることが確認できた。今回の調査成果と1966年に行われた関西大学の調査成果を合わせて検討すると、当古墳は次図のように復元で標高119.00mあたりを基底として古墳が築造されたものとみられ、古墳の高さは後円部で約16.5m、前方部で約21m程度であると想定される。基壇を除く墳丘規模の大きさでいうと、大谷山22号墳は総数800基以上にもなる岩橋千塚古墳群内でも天王塚古墳、大日山35号墳につぎ、井辺八幡山古墳とほぼ同規模である。

大谷山22号墳の墳丘構築方法は、各トレンチに設定した断割りから部分的に明らかとなっている。前方部の1トレンチ及び後円部の3トレンチでは、基壇部分について岩盤を墳丘の形状に合わせて削り出したうえで、岩盤の凹みに合わせ所々厚さ0.4m以下の盛土を行い構築している様子が窺える。1トレンチでは墳丘1段目裾あたりも同様とみられるが、3トレンチでは墳丘1段目裾以上は盛土で形成されている可能性が高い。一方、北くびれ部の2トレンチでは、旧地形が谷状を呈していたため基壇及び墳丘の大部分が盛土で構築されたものとみられる。盛土は、いずれのトレンチにおいても墳丘裾側から墳丘中心へ向かって積まれている。また、2トレンチ及び3トレンチでは、盛土内で部分的に墳丘内列石とみられる礫群が認められた。とりわけ2トレンチの礫群は、墳丘の形状にそって四重以上に配置されていたものとみられ、盛土の流出を防ぐことを目的として設置されたと想定される。こうした墳丘構築方法は、特別史跡岩橋千塚古墳群内では前山A58号墳で類似する施設が検出されている。

外表施設は、基壇テラス等で樹立する埴輪列を検出した。個体数は1トレンチで5個体、2トレンチで5個体、3トレンチで3個体、計13個体である。いずれも幅約0.4m、深さ0.5m程度の布掘りにより埋設されている。樹立埴輪の直径は0.25～0.3mで、その中心間隔は0.25～0.4mと狭く、密に立て並べられていた様相が窺える。1トレンチ基壇テラス上面では全てIV群系、2トレンチではIV群系が4個体、V群系が1個体、3トレンチでは全てV群系埴輪が設置されていた。大谷山22号墳は、これまでV群系埴輪のみで構成されていると考えられてきたが、新たにIV群系とV群系が併存することが確認された点は重要である。その他、葺石等の外表施設は確認できていない。

出土遺物には、埴輪と土器がある。埴輪は、IV群系・V群系円筒埴輪、IV群系朝顔形埴輪、盾形埴輪、蓋形埴輪、人物形埴輪、動物形埴輪などが出土している。土器は、須恵器、土師器、弥生土器が出土しており、須恵器には有蓋脚台付直口壺、壺又は器台の装飾、杯蓋、大甕がある。杯蓋は、その形態からみて陶邑窯跡群須恵器編年におけるTK10型式にあたる。

今回の出土遺物及び既往の調査における出土遺物からみて、当古墳は陶邑窯跡群須恵器編年におけるMT15～TK10型式にあたり、埴輪の編年においても矛盾しないことから、時期は古墳時代後期前半(6世紀前半)に属するものと考えられる。



大谷山 22 号墳墳丘復元図 (S=1/500)

16 花山古墳群

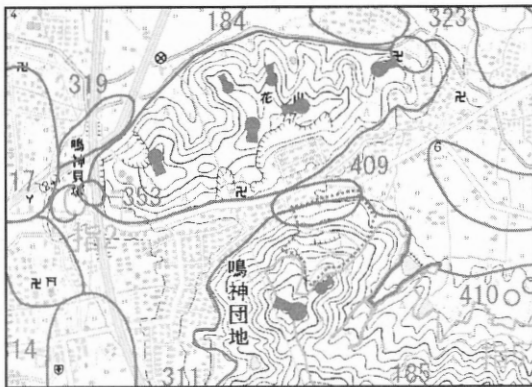
(調査件名：14-94-1)

種別：工事立会

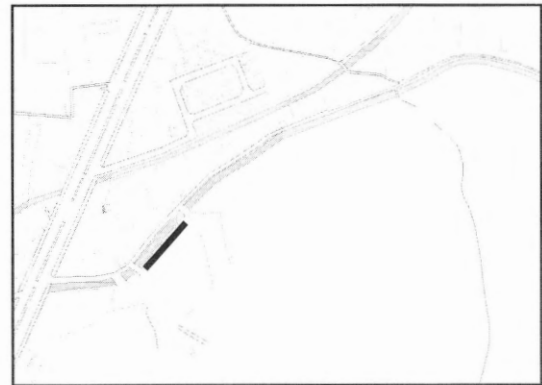
遺構：なし

所在地：和歌山市花山地区内

遺物：陶磁器



遺跡位置図



調査位置図

17 寺内古墳群、相方遺跡

(調査件名：14-94-11)

種別：分布調査、確認調査

遺構：なし

所在地：和歌山市寺内、森小手穂地区内

遺物：弥生土器、土師器、須恵器甕、
瓦器、瓦

1. 分布調査

(1) 調査の経緯

西日本高速道路株式会社関西支社和歌山工事事務所（以下、「和歌山工事事務所」という。）及び和歌山県により和歌山南スマートインターチェンジ（仮称）建設事業、都市計画道路和歌山橋本線及び海草振興局建設部庁舎移転事業が計画された。事業予定地の一部が周知の埋蔵文化財包蔵地である「寺内古墳群（187）」に該当するが、過去に分布調査が行われたのみで遺構の残存状況などの情報が少ない。

そこで協議をした結果、今後の当該遺跡での埋蔵文化財の取り扱いを検討するため、寺内古墳群とその周辺を対象とし、丘陵上の古墳と埋蔵文化財の展開状況を確認する目的で分布調査を行うこととした。

(2) 既往の調査と現況

既往の調査 寺内古墳群は、和歌山市寺内・森小手穂・吉礼に所在し、計33基の円墳から構成される。事業予定地周辺については、過去に和歌山市教育委員会より委嘱を受けた関西大学考古学研究室により分布調査が実施されており、古墳2基が確認されている（和歌山市教育委員会1968『和歌山市東部地区埋蔵文化財第二次分布調査概報（古墳・窯跡）』）。

また、和歌山県埋蔵文化財包蔵地所在地図によると、寺内61号墳（187-114）及び寺内62号墳



遺跡位置図

(187-115)が尾根頂上部に位置している(和歌山県教育委員会2007『和歌山県埋蔵文化財包蔵地所在地図』)。

寺内古墳群の北半、県道和歌山橋本線より北の範囲については、和歌山市教育委員会により数次の確認調査が実施されているが、事業予定地周辺では発掘調査は実施されておらず、古墳群の詳細については不明である。

現況 事業予定地は寺内古墳群の南端、県道和歌山橋本線より南に伸びる丘陵上に位置する。既に丘陵中央は南北方向に阪和自動車道の建設されている。そのため、丘陵中央には古墳等は存在しないと考えられる。また、事業予定地外となるが、阪和自動車道の南西側には、西側へ張り出した標高約20m~30mの小丘陵が存在する。

調査地の現況は、果樹園、宅地及び農地であり、斜面を雛壇状に造成している。現在は雑木が繁茂した状態であるが、寺内61号墳及び寺内62号墳が存在する丘陵尾根筋上においても果樹園の石垣が確認されており、近年まで丘陵上は果樹園として利用されていたことがうかがわれる。

(3) 分布調査成果

分布調査は、阪和自動車道を境に西側と東側に分けて分布調査を実施した。

阪和自動車道西側 事業予定地の南西には、東西方向に張り出す丘陵が存在する。この丘陵頂部には、墳丘の可能性のある高まり3箇所が確認される(A地点・B地点・C地点)。このうち事業予定地内となる東側のC地点については、阪和自動車道する高まりが確認された。C地点は、東西約14m、南北約8mの高まりが確認され、西半には鉄塔が存在する。遺物及び石材等の散布は認められておらず、現況では古墳と判断できない。

また、事業予定地の北西には、阪和自動車道建設により削平されているが、西側に張り出した丘陵の頂部に平坦面が存在する(D地点)。D地点の東側は、阪和自動車道建設に際して削平を受けているが、平坦面は直径約20mの高まりが認められ、井戸やコンクリート基礎などが存在しており、地形の改変が認められるが、丘陵先端部の高所に位置し、選地としては古墳が存在する可能性もある。周辺では、遺物の散布は認められていない。

この他、分布調査の結果、事業予定地の中央に存在する谷地形の西側斜面から裾部にかけては、遺物が集中的に散布しており、計25箇所の地点で表面採集ができた(F地点)。F地点の現況は、果樹園、畑及び里道であり、周囲は緩やかな斜面切土・盛土により、段状に造成されているが、古墳の存在を想定しうる高まり等は確認できなかった。

採集遺物は、開墾により地表面が露出した範囲に多く認められ、弥生土器高坏(裾部)、土師器甕・甑(把手)・皿、須恵器甕・壺・杯身・杯蓋、瓦器碗・皿、瓦が採集された。これらの遺物の時期は、弥生時代後期から古墳時代後期(①~⑬、⑯~⑳)、鎌倉時代(③・⑯)、江戸時代(⑭)と考えられ、特に古墳時代中期から古墳時代後期の遺物が多い。阪和自動車道建設時に、耕作土として果樹園に建設発生土が運ばれたとされるが、その範囲等は不明であり、表面採取可能な範囲が広大である。このため、遺物が表面採集された範囲は、古墳とは異なる種別の埋蔵文化財包蔵地としてとらえる必要がある。


阪和自動車道東側 阪和自動車道東側については、寺内61号墳及び寺内62号墳が存在する丘陵頂部の尾根筋に向かって急峻な斜面が存在する。丘陵斜面には古墳等の高まりは確認されず、

遺物等の採集も行えなかった。

事業予定地の北東には、D地点が存在する阪和自動車道西側の丘陵へと連なる丘陵鞍部に平坦面が存在する（E地点）。E地点では、南北約12m、東西約10mわずかな高まりが確認できた。遺物等の採集も行えず、墓壙や盗掘坑に伴う落ち込み等も確認できなかったため古墳かどうかの判断はつかない。

寺内61号墳は、標高70mを測る丘陵頂部に位置し、周辺の尾根筋では最高所となる。和歌山県埋蔵文化財包蔵地所在地図では円墳となっているが、現地を確認したところ、全長約30m前後の前方後円墳となる可能性もある。後円部状の部分は南側に存在する。前方部側は明確に区画されており前端部分を意識し区画していると考えられる。埋葬施設や外表施設及び遺物等は確認されなかったが、盗掘坑と考えられる窪みを東側で検出した。

寺内62号墳は、昭和47年の埋蔵文化財包蔵地調査カードと現在の和歌山県埋蔵文化財包蔵地所在地図とでは位置が異なっている。現地を確認した結果、昭和47年の埋蔵文化財調査カードに記載された位置には、丘陵頂部の平坦面が認められるものの、明確な高まりは存在しない。現在の埋

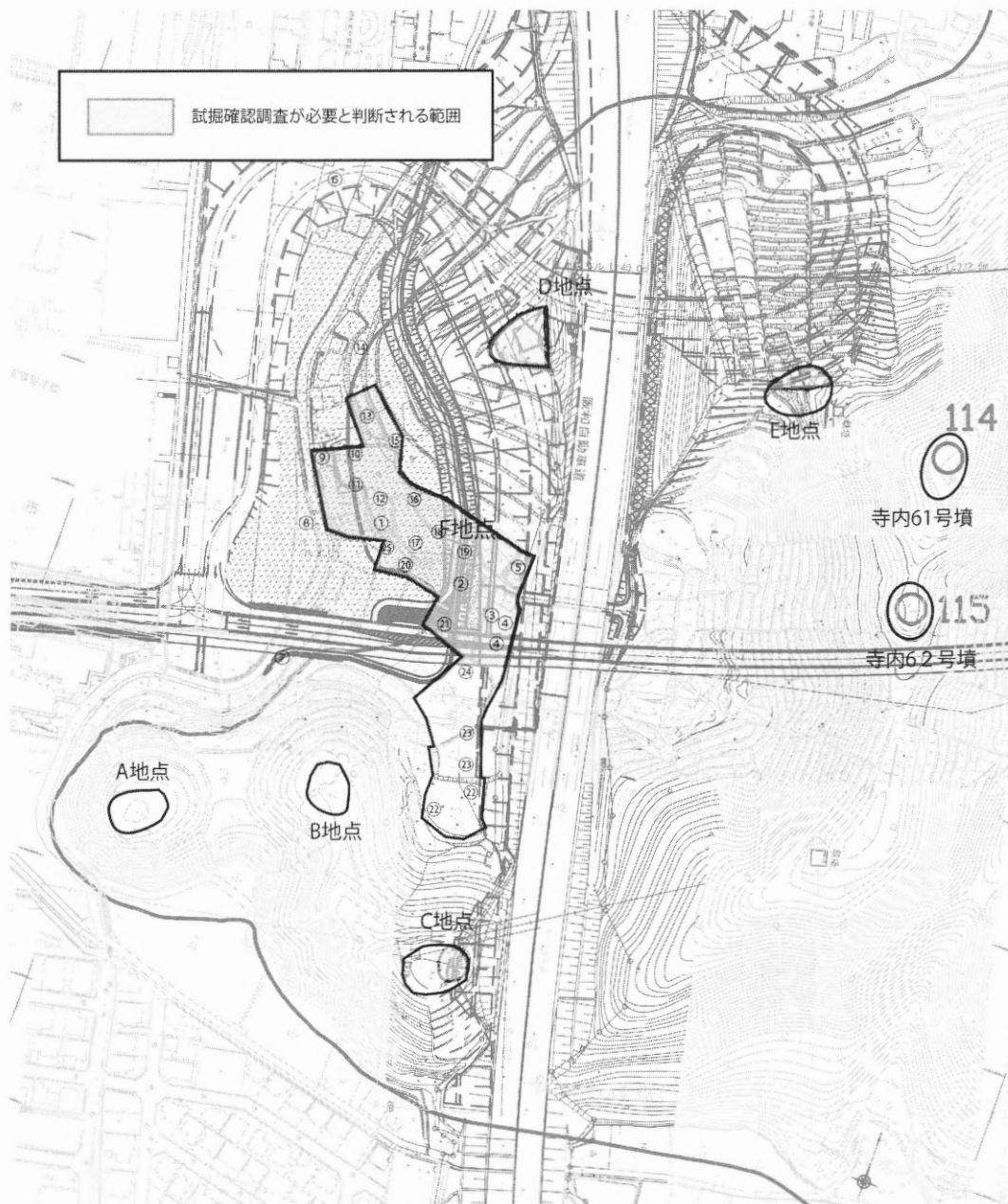


F地点遺物表面採集地点・採集遺物

蔵文化財包蔵地所在地図に記された寺内62号墳の位置にあたる寺内61号墳の南の丘陵尾根筋上には、わずかな高まりが存在する。幅約3.5m、長さ約2.5mのT字形の掘り込みが存在し、石材の散乱等は認められないが盗掘坑とも考えられることから、埋蔵文化財包蔵地所在地図に記された範囲が寺内62号墳であることを確認できた。

(4) まとめ

分布調査の結果、当該予定地において、確認調査が必要な範囲を確認した。C地点、D地点及びE地点において、墳丘状の高まりが確認された。遺物等の表面採集や、埋葬施設等に伴う痕跡は確認されないが、これらの高まりが古墳であるならば、工事中の埋蔵文化財の不時発見により工事等が中断することとなる可能性がある。こうした事態を回避するためにも、内容確認を目的とした確認調査が必要と判断される。



分布調査結果

また、事業予定地中央に位置する谷地形の西側斜面から裾部であるF地点では、多数の遺物が表面採集された。これらの範囲においては、古墳等の高まりは確認されず、古墳時代以外の遺物も散布する。このため、古墳とは異なる種別の埋蔵文化財包蔵地としてとらえ、確認調査を実施し、埋蔵文化財の有無を確認する必要がある。

このため平成27年度には、F地点の調査後、試掘確認調査実施後、文化財保護法第95条、和歌山県文化財保護条例第17条及び同施行規則第9条第5項の規定に基づき、周知の埋蔵文化財包蔵地である「相方遺跡」の新規認定を行った。

なお、寺内61号墳及び寺内62号墳は、都市計画道路南港山東線の事業予定地内に位置するが、道路はトンネル工法により北西の県道と和歌山橋本線へ接続する予定であるため、これら2基の古墳に対して影響は無いと判断される。

2. 和歌山南スマートインターチェンジ（仮称）建設事業に伴う確認調査

(1) 調査の経緯

上記の分布調査の結果、当該事業予定地のうち、C地点、D地点、E地点及びF地点では確認調査が必要と判断された。

その後、和歌山南スマートIC建設事業について、ネクスコ西日本和歌山工事事務所所長により和歌山県教育委員会に文化財保護法第94条第1項の規定に基づく通知が提出され、これに対し確認調査が必要である旨の通知を行っている。

今回の調査は、和歌山南スマートIC建設事業に伴う確認調査として実施した。確認調査対象地は、ネクスコ西日本和歌山工事事務所と協議のうえ、調査可能な範囲であるD地点及びE地点について実施することとした（第2図）。なおC地点についてはその後の設計変更により、事業予定地からは除外されている。

(2) 確認調査結果

基本層序 基本層序は、次の3つの層に大別した。第1層は表土、第2層は明赤褐色～灰褐色を呈し、細砂～砂礫層からなり、φ1cm～10cmの角礫を多く含む。近現代の耕作土。第3層は明褐色～明赤褐色を呈する砂礫層からなり、φ1cm～10cmの角礫を多く含む。一部岩盤層となり、基盤層と考えられる。遺構検出は、第3層上面で行った。

1トレンチ（D地点） 丘陵頂部から東西方向に設定した幅約1.0～1.4m、長さ約12.0mのトレンチである。現地盤の標高は約25.2～24.3mを測る。第2層からは、近代～現代の陶磁器及び土師器が出土している。

遺構検出は、第3層上面で行い、東西方向の溝を1条、ピット3基を検出している。遺構の時期及び性格の確認のため、掘削を行ったが、近世以降の陶磁器・瓦が出土しており、果樹園の区画溝や木根による攪乱と考えられる。

2トレンチ（D地点） 1トレンチの南に設定した幅約1.2m、長さ約5mのトレンチである。2トレンチの南部分において、現地表で確認される石垣が途切れたため設定した。表土直下で石垣の延長部分が検出された。

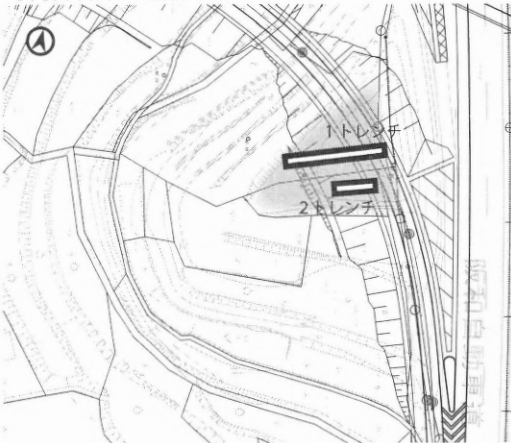
石垣は周辺地山に含まれる長軸約0.3～0.4m、短軸約0.2mの変成岩を西側に面を揃え小口に積む。石垣の西側には、客土が厚さ約0.4m以上堆積し、これらの石垣は柑橘畑に伴うものと考えられる。第2層からは、近代以降の瓦及び陶磁器が出土している。遺構検出は第3層上面で行っ

たが、遺構・遺物は検出されていない。

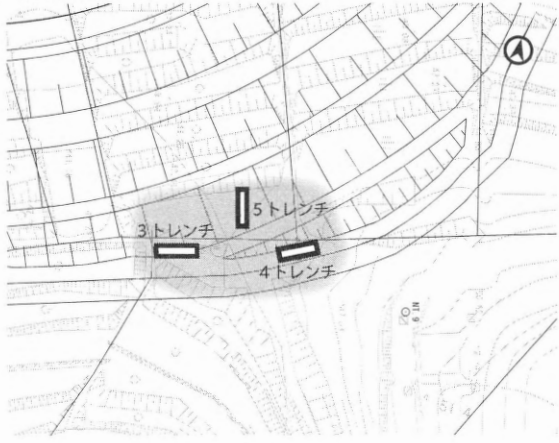
3トレンチ（E地点） 丘陵鞍部に存在する井戸の西付近から東西方向に設定した幅約1.4m、長さ約5.0mのトレンチである。現地盤の標高は約43.9～43.0mを測る。堆積土層は第1層（表土）、第2層（耕作土）、第3層（地山）が堆積する。第2層からは、近代～現代の陶磁器が出土している。遺構検出は第3層上面で行ったが、遺構・遺物は検出されなかった。トレンチ東側では現状の井戸堀形を確認した。トレンチ西側の第3層上面では、岩盤層を一部検出している。

4トレンチ（E地点） 3トレンチの東、丘陵鞍部の東付近に東西方向に設定した幅約1.2m、長さ約3.3mのトレンチである。第3層上面で遺構検出を行ったところ、石垣基部と裏込めを検出した。遺物の出土は認められないが、トレンチ南には現況の石垣が存在する。4トレンチ付近は山頂へ至る道となることから、鉄塔の建設に際して石垣の一部が取り除かれたと考えられる。

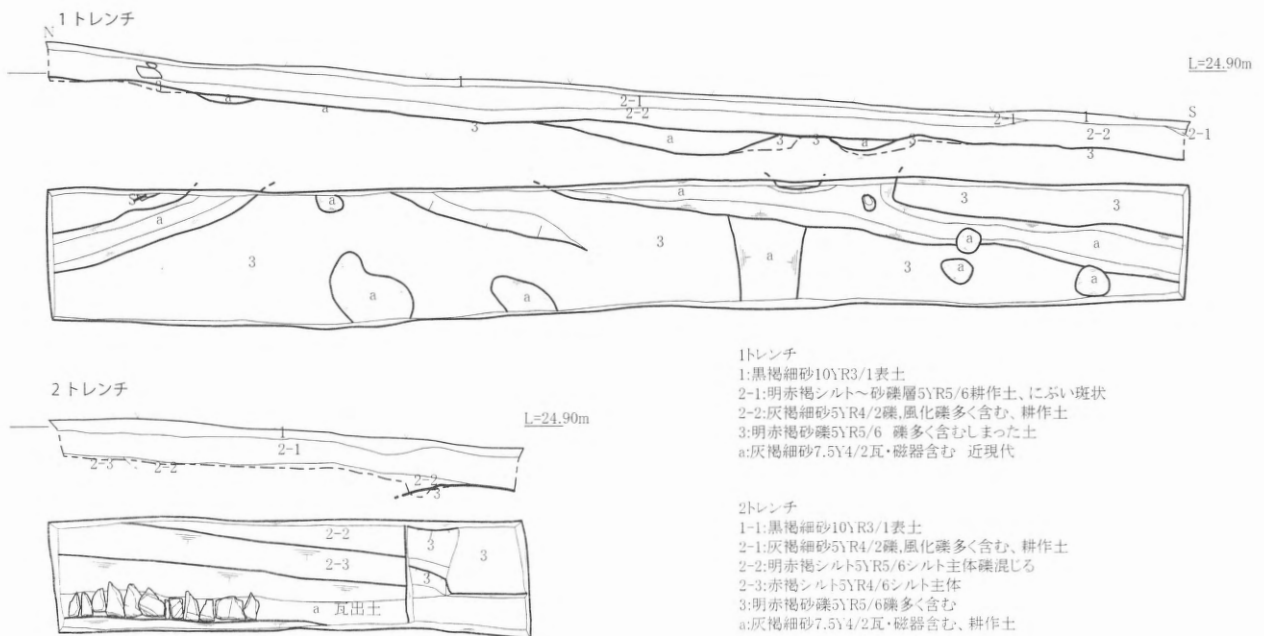
寺内古墳群D地点



寺内古墳群E地点



寺内古墳群確認調査トレンチ配置図



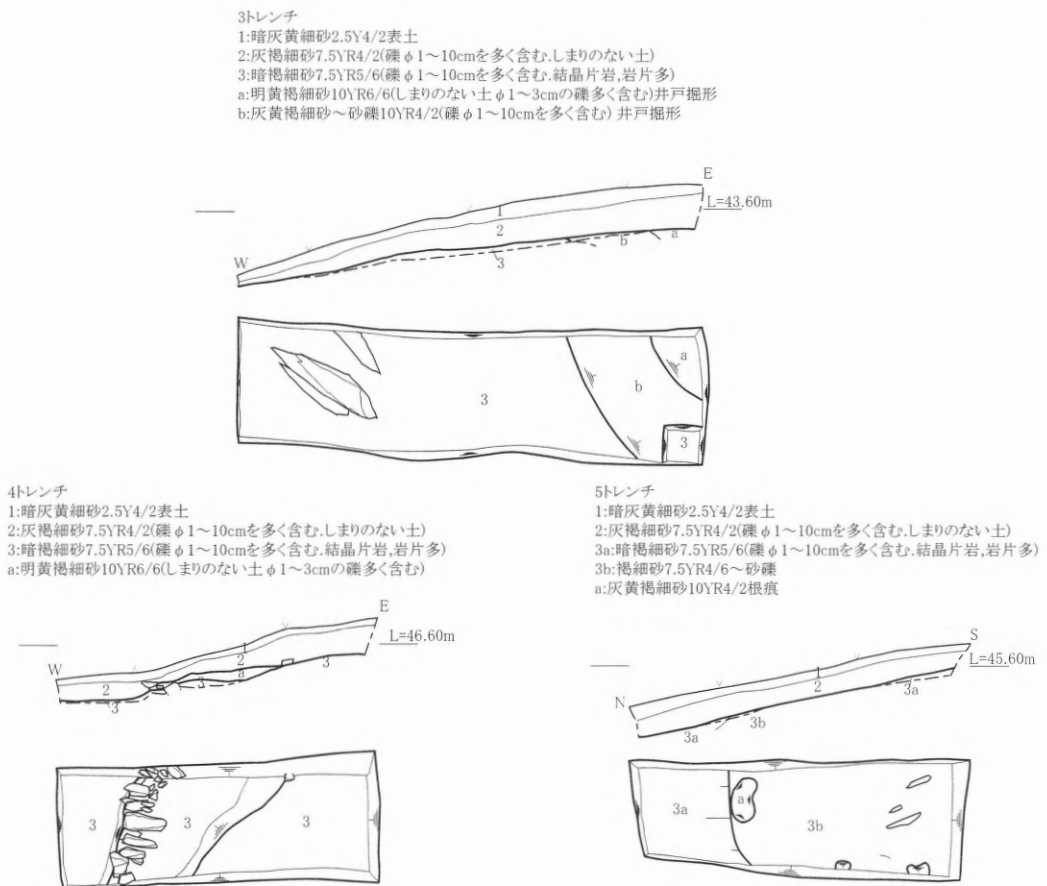
D地点トレンチ平面図及び断面図（S=1/80）

5トレンチ (E地点) 3トレンチの北、丘陵鞍部の北斜面に南北方向に設定した幅約1.0m、長さ約3.5mのトレンチである。遺構検出は第3層上面で行ったが、木根による攪乱を検出したのみで、明確な遺構は確認されなかった。

(3) まとめ

確認調査の結果、1トレンチ～5トレンチにおいては、表土及び耕作土の直下で岩盤層からなる地山層を検出し、埋蔵文化財の展開は認められなかった。また、古墳に伴う墓壇、外表施設、遺物等は確認されなかった。このためD地点及びE地点では、当初想定されたような古墳は存在しないものと判断される。

以上により、今回の確認調査対象地は、埋蔵文化財が展開する可能性は低いと判断され、土木工事を実施する際には、慎重工事の指示が適当であると判断される。



E地点トレンチ平面図及び断面図 (S=1/80)

18 若宮池遺跡

(調査件名：13-94-14)

種別 工事立会

遺構：溝、自然流路

所在地 和歌山市北野地内

遺物：土師器、弥生土器、瓦

1. 調査の経緯

京奈和自動車道（紀北西道路）建設事業に伴う第7次確認調査の結果、若宮池遺跡の範囲内に該当する範囲については、池の水位と湧水のため、調査可能な地点が限定され埋蔵文化財の取扱いを判断することができなかった。

そのため、現地で埋蔵文化財の展開状況について確認を要すると考えられたため、若宮池遺跡については、工事立会を要するとの指示を行った。

今回は工事立会を要するとした範囲において、工事に先行してトレンチ調査を実施したものである。

2. 調査成果

トレンチは、地形を考慮して3か所設定した。堆積土層はいずれのトレンチにおいても第1層～第4層が存在し、第1層（暗灰黄～灰黄シルト）及び第2層（明黄灰～灰白シルト）は池の下層に堆積した泥土、第3層（灰～灰オリーブシルト）は落ち込みまたは旧流路、第4層（明黄褐シルト）は地山基盤層と考えられる。

調査の結果、確認調査時に想定された範囲よりも西には、安定した地山基盤層が展開していることが判明した。

遺構検出は、第4層上面で行ったところ、1～3トレンチでは北東方向から南西方向へ流れる一連の幅8m以上、深さ1.0m以上の自然流路の肩部を検出している。自然流路からは弥生土器が出土しているが、1片のみの出土で弥生時代の自然流路であるかは不明である。

また、2トレンチ及び3トレンチでは、この自然流路に併行する溝状遺構を検出している。2トレンチでは、溝状遺構を2条検出しており、溝状遺構1は、幅約0.7m、深さ約0.4mを測る。溝状遺構2は幅約0.6～1.0m、深さ0.3mを測る。溝状遺構からは土師器が出土しているほか近現代の瓦が出土しており、近現代遺構の溝の可能性が高い。このため、工事立会対象地の全面において遺構検出は行わず、自然流路の方向と範囲、溝状遺構の展開を確認するにとどめた。

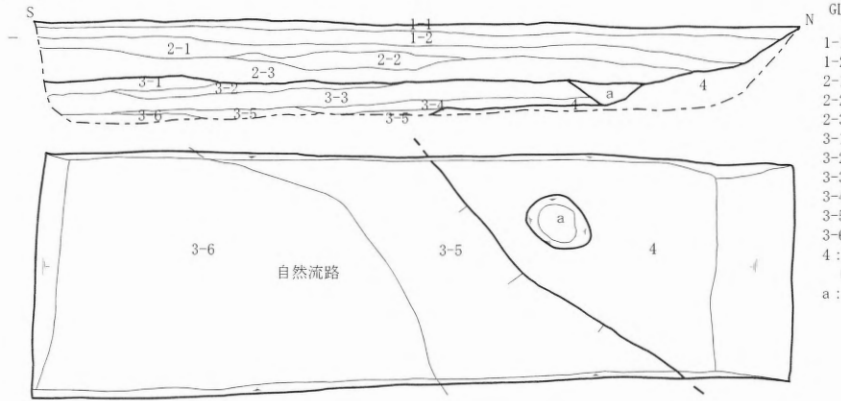


遺跡位置図



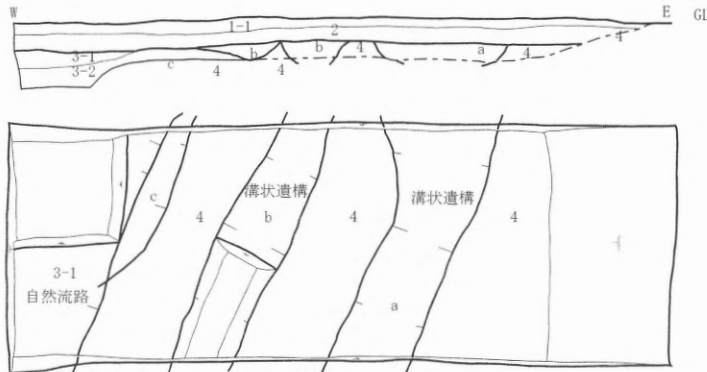
調査地位置図

1 トレンチ



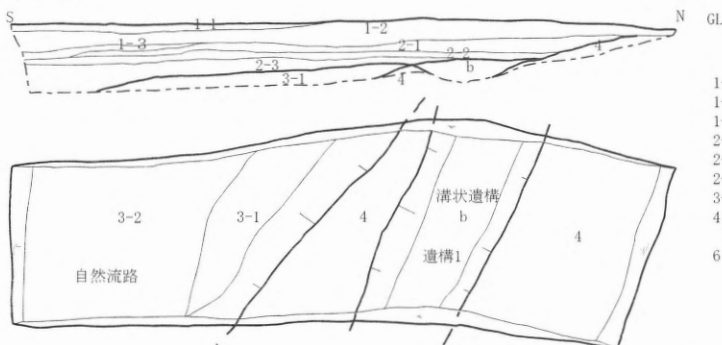
- 1-1: 暗灰黄シルト2.5Y5/2 粘性有 有機物多く含む
- 1-2: 灰黄シルト2.5Y6/2 粘性強 有機物・鉄分含む
- 2-1: 明青灰シルト10BG7/1 粘性有 微砂含む
- 2-2: 灰白シルト7.5Y7/2 鉄分含む
- 2-3: 灰白シルト N6/
- 3-1: 灰細砂7.5Y5/1 鉄分含む
- 3-2: 灰細砂7.5Y6/2 鉄分含む
- 3-3: 灰細砂7.5Y5/1 鉄分含む
- 3-4: 灰シルト5Y5/1
- 3-5: 灰オーリーブシルト 5Y5/2
- 3-6: 灰シルト5Y6/1
- 4: 明黄褐細砂2.5Y6/6
(灰白シルトクラック状に含む、φ1~3cmの礫含む)
- a: 灰細砂N6/

2 トレンチ



- 1-1: 暗灰黄シルト2.5Y5/2 粘性有 有機物多く含む
- 1-2: 灰黄シルト2.5Y6/2 粘性強 有機物・鉄分含む
- 2: 明青灰シルト10BG7/1 粘性有 微砂含む
- 3-1: 灰細砂7.5Y5/1 鉄分含む
- 3-2: 灰細砂7.5Y6/2 鉄分含む
- 4: 明黄褐細砂2.5Y6/6
(灰白シルトクラック状に含む、φ1~3cmの礫含む)
- a: 灰細砂N6/
- b: 灰細砂5Y6/1
- c: 黄灰シルト2.5Y6/1 遺物なし

3 トレンチ

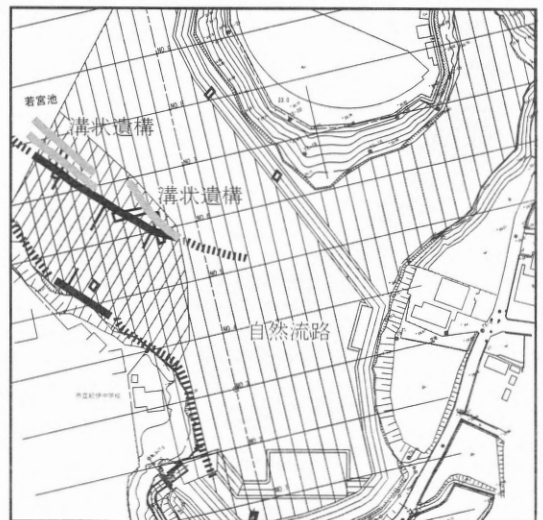


- 1-1: 暗灰黄シルト2.5Y5/2 粘性有 有機物多く含む
- 1-2: 灰黄シルト2.5Y6/2 粘性強 有機物・鉄分含む
- 1-3: 灰シルト7.5Y6/1
- 2-1: 明青灰シルト10BG7/1 粘性有 微砂含む
- 2-2: 灰白シルト7.5Y7/2 鉄分含む
- 2-3: 灰白シルト N6/
- 3-1: 明黄褐細砂2.5Y6/6
- 3-2: 灰細砂7.5Y5/1 鉄分含む
- 4: 明黄褐細砂2.5Y6/6
(灰白シルトクラック状に含む、φ1~3cmの礫含む)
- 6: 灰細砂5Y6/1

工事立会 1~3 トレンチ平面図及び断面図 (S=1/80)

自然流路は工事立会を行ったトレンチの西に広がると考えられ、確認調査時に確認された谷状地形の東肩部とみられる。若宮池の形状が北西方向へ突出するのは、開析谷を流れるこの自路の名残と考えられ、若宮池の北西にも自然流路の痕跡が認められる。

以上から、若宮池は、北西から南西へ流れる自然流路と、北東から南西へ流れる自然流路の二つの自然流路が合流する地点に築堤を行い、溜め池を築いたと考えられる。



若宮池地形復元図

19 竜部池遺跡

(調査件名：14-94-77)

種別 試掘確認調査

遺構：なし

所在地 海南市阪井地内

遺物：なし

1. 調査の経緯

和歌山県により周知の埋蔵文化財包蔵地である竜部池遺跡における国道370号道路改良事業が計画され、和歌山県知事より、文化財保護法第94条の規程に基づく通知が提出された。これに対し、和歌山県教育委員会が試掘確認調査が必要である旨の通知を行った。その後、竜部池遺跡に該当する範囲について、和歌山県知事より和歌山県教育委員会に発掘調査の依頼があり、和歌山県教育委員会がこれを受諾して、当課で国道370号道路改良事業に伴う竜部池遺跡試掘確認調査として実施した。なお、現地調査の実施は平成26年9月29日～同年10月8日の6日間で、約50㎡の範囲で行った。

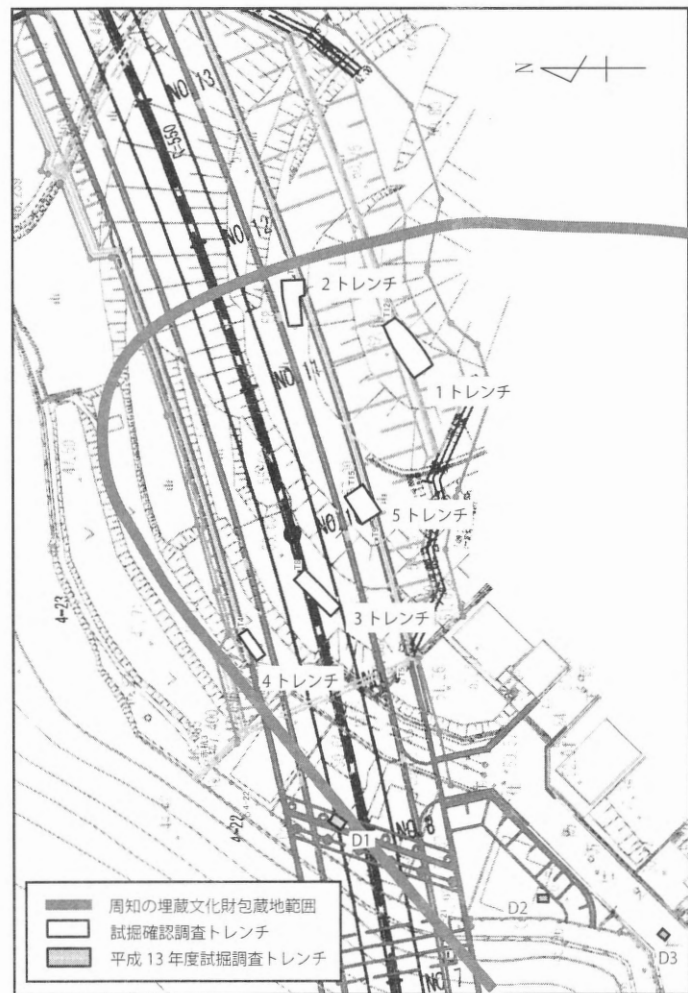
2. 既往の調査と現況

竜部池遺跡(28)は、竜部池東南岸丘陵麓に位置する縄文時代の散布地である。昭和47年の埋蔵文化財調査カードによると、石鏃及びサヌカイト片が採集されたとされる。平成13年度には今調査対象地南隣で、海南市教育委員会により試掘調査が実施されている他、平成16年度には今調査対象地から南へ100m地点で同教育委員会により個人住宅建設に伴う浄化槽の工事立会が行われている。いずれも、遺構及び遺物は確認されていない。

今調査対象地は、竜部池遺跡の北端に位置し、北側には竜部池、東側は畑地、西側及び南側には住宅が多く立ち並ぶ。現況は樹木に被われているものの、近隣住民からの聞き取りによると、



遺跡位置図



近年まで段々畑として利用されていた一方、今回の調査区及び平成13年度調査区位置図(S=1/1000)

一部については宅地開発時の排土により造成が行われたようである。

3. 調査成果

今回の確認調査では、トレンチは幅1.5～3.0m、長さ2.4～6.7mで計5箇所設定した。掘削は機械掘削及び人力掘削により実施し、精査を行った後、写真撮影及び実測図作成を行った。

基本層序は次の2つの層に大別し、枝番により細分した。細分層は、各トレンチ間において対応しない。第0層は赤色、明黄赤色、にぶい赤褐色、明赤褐色、橙色、黄橙色、暗緑灰色などを呈する中粒砂層～細粒砂層である。現代の耕作土及び造成土と考えられる。現代遺物を含む。

第1層は、オリーブ黄色、赤色、黄橙色、灰白色を呈する軟質の岩盤層である。

1トレンチ 幅約3.0m、長さ約3.3mで丘陵頂上平坦面に東西方向で設置したトレンチである。現状の地盤は、標高約61.9mである。現状の地盤から約4.0mまで掘削を行ったが、堆積土層は第0層を確認したにとどまる。

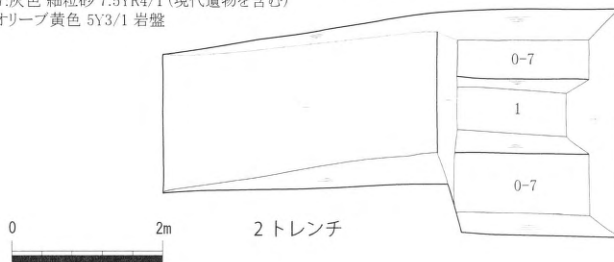
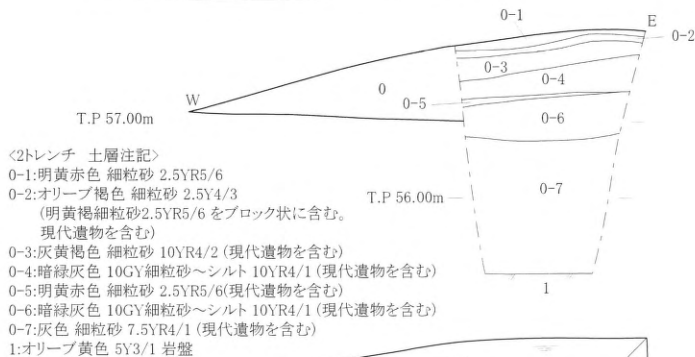
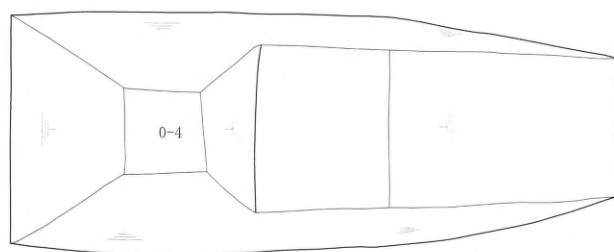
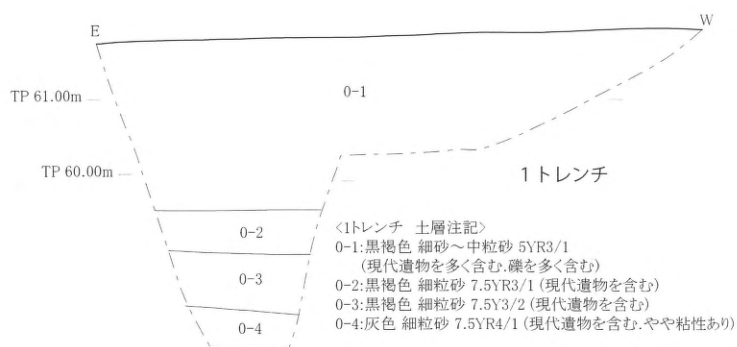
2トレンチ 1トレンチから一段下がった平坦面上に幅約3.0m、長さ約2.4mで東西方向に設定したトレンチである。現状の地盤は

トレンチ東端で標高約58.2m、西端で約57.1mをはかり、東から西に向かって緩やかに傾斜する。堆積土層は、第0層～第1層を確認した。

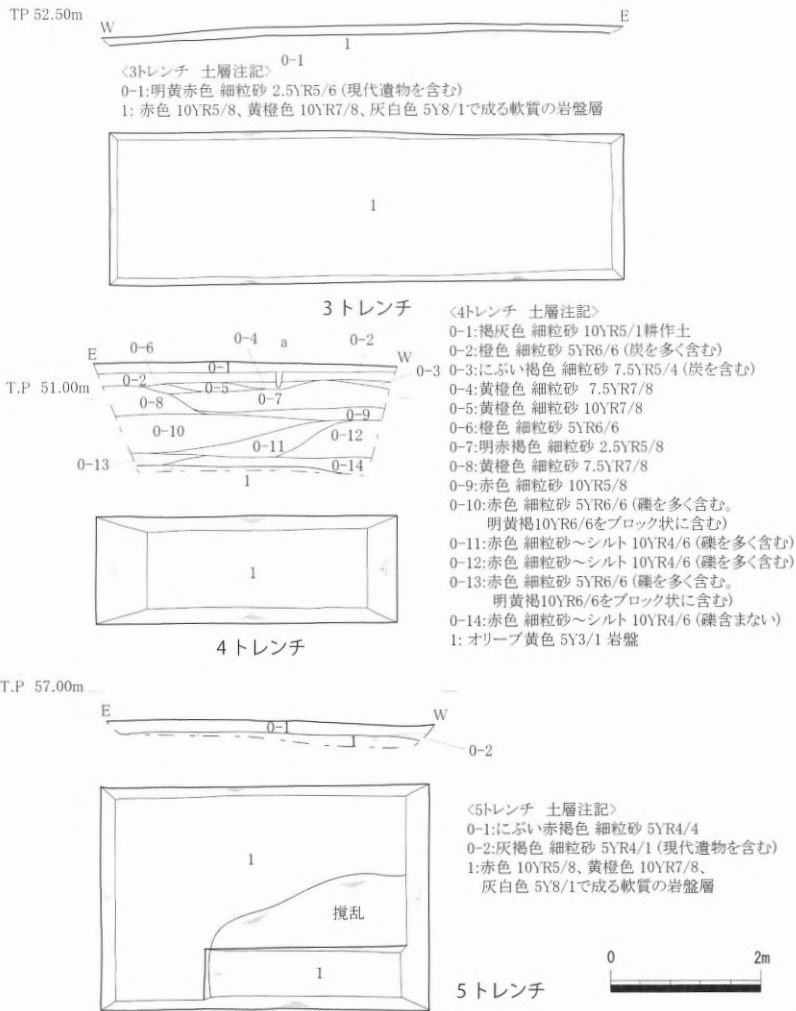
第1層上面では、遺構及び遺物は確認されなかった。

3トレンチ 2トレンチから一段下がった平坦面上に設定したトレンチである。幅約2.0m、長さ約6.7mで東西方向に設置した。現状の地盤は標高52.2～52.4mで、堆積土層は第0層～第1層が認められた。厚さ約0.1mの第0層を除去すると標高約52.3mで平坦に堆積する第1層を検出した。第1層上面にて精査を行ったものの、遺構及び遺物は確認されなかった。

4トレンチ 3トレンチより一段下がった平坦面上にて東西方向に設定した幅約1.5m、長さ約4.2mのトレンチである。現状の地盤は標高約50.5mで、堆積土層は第0層～第1層が認められた。第0層を除去すると、標高約50.0mで平坦に堆積する第1層を検出した。第1層上面に



平面図・断面図①(S=1/100)



平面図・断面図②(S=1/100)

近年、切土及び盛土により大きく改変されたものと考えられる。

4. まとめ

以上のように、今工事対象地については、埋蔵文化財が展開する可能性は低いと判断され、今回の対象地における土木工事を実施する際には、慎重工事の指示が適当である。

20 下佐々 I 遺跡

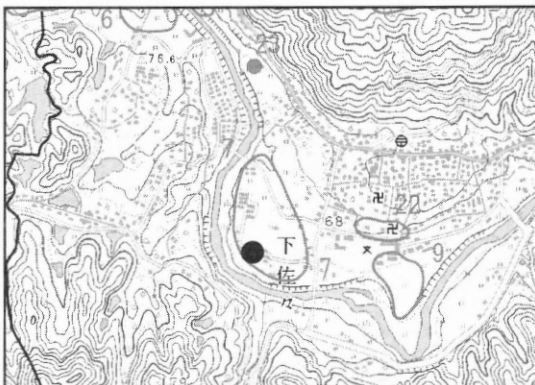
(調査件名：13-93-323)

種別 工事立会

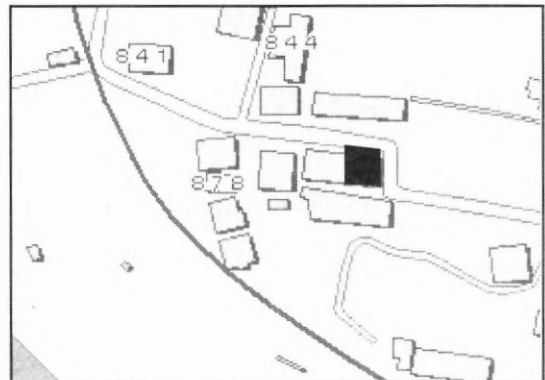
遺構：なし

所在地 海草郡紀美野町下佐々地内

遺物：なし



遺跡位置図



調査位置図

21 別所遺跡

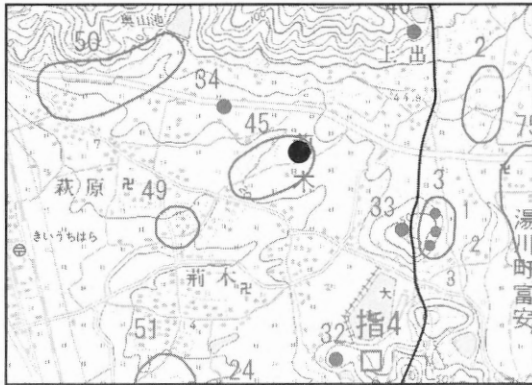
(調査件名：14-93-313)

種別 工事立会


遺構：なし

所在地 日高郡日高町荊木地内

遺物：なし



遺跡位置図



調査位置図

22 萩原Ⅱ遺跡

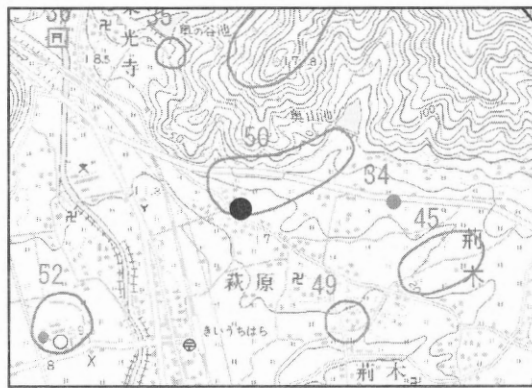
(調査件名：14-93-146)

種別 工事立会

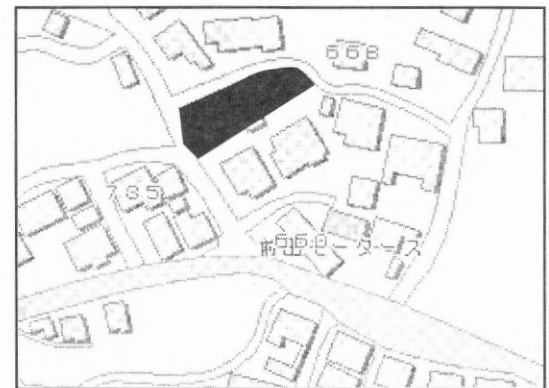
遺構：なし

所在地 日高郡日高町萩原地内

遺物：なし



遺跡位置図



調査位置図

23 鳥巢脇遺跡

(調査件名：14-93-135)

種別 工事立会

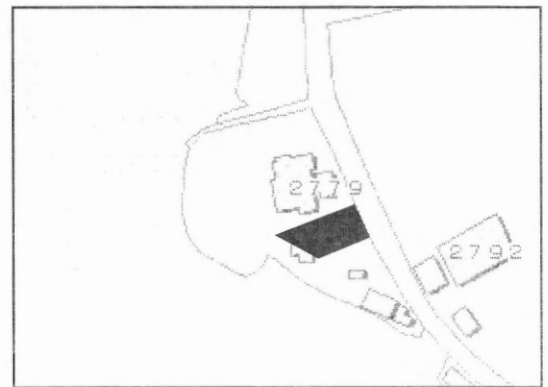
遺構：なし

所在地 日高郡美浜町和田地内

遺物：なし



遺跡位置図



調査区位置図

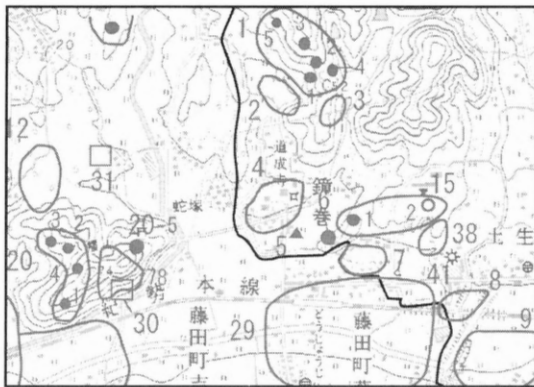
24 国指定史跡 道成寺境内

種 別 現状変更

所在地 日高郡日高川町鐘巻1738

遺 構：なし

遺 物：なし



遺跡位置図



調査位置図

1. 調査の経緯

道成寺は大宝元(701)年に、文武天皇の勅願で、紀大臣道成が建立したといわれる寺院である。境内で行われた発掘調査では観世音寺式の伽藍が確認されたほか多数の軒瓦が出土しており、8世紀初頭に創建された古代寺院であることが分かっている。平成25年3月27日には国の史跡として指定されている。

職員宿舍建設計画に伴い、平成26年12月3日付けで、宗教法人道成寺より文化財保護法第125条に基づく現状変更許可申請書の提出があり、平成27年1月16日付け26受庁財第4号の1716で文化庁長官の許可がなされた。この許可には「施工に際しては、和歌山県教育委員会職員の立会いを求めること」との条件が付されたため、工事立会を実施するに至った。

2. 調査成果

建設予定地は道成寺の北東の隅で、伽藍のある尾根主軸からやや東にずれた位置にあたる。調査は対象地の東側、中央部、西側にトレンチを設定し、深さ0.3~0.4m掘削した。基本土層は、第1層が表土、第2・3層が現代の整地土、第4層が年代不詳の整地土である。

東側トレンチでは第1~3層まで掘削し、底面で第4層を確認した。中央トレンチは表面がコンクリート土間であり、工事掘削は第2層までしか及んでいなかった。西側トレンチでは第1・2層を掘削し、底面で第3層を確認した。

以上の通り、今回の現状変更による掘削範囲は、現代の盛土内におさまることが確認された。



調査地全景



東トレンチ土層堆積状況

25 若野遺跡

(調査件名：14-93-201)

種別 確認調査

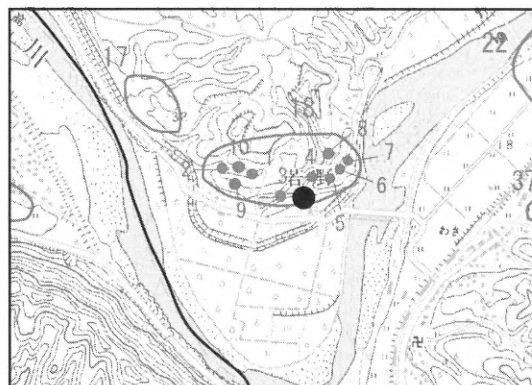
遺構：なし

所在地 日高郡日高川町大字若野地内

遺物：なし

1. 調査の経緯

周知の埋蔵文化財包蔵地である若野遺跡における個人住宅建設に伴い、文化財保護法第93条の規程に基づき届出が提出された。これに対し、和歌山県教育委員会は、確認調査が必要である旨の通知を行った。その後、若野遺跡に該当する工事対象範囲について、個人より和歌山県教育委員会に発掘調査の依頼があり、和歌山県教育委員会がこれを受諾し、当課で個人住宅建設に伴う若野遺跡確認調査として実施した。なお、調査は事業者より

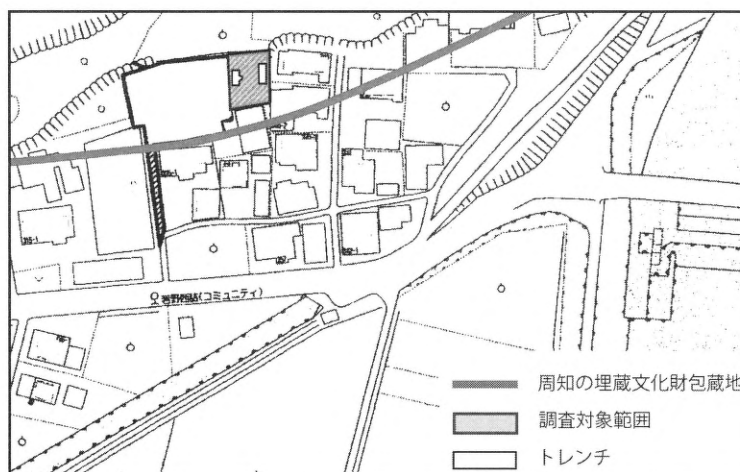


遺跡位置図

重機の提供を受け、平成26年10月30日に約18㎡の面積で実施した。

2. 既往の調査と現況

若野遺跡(18)は、日高川によって形成された右岸河岸丘陵上に位置する古墳群である。昭和47年の埋蔵文化財調査カードによると、古墳は10基存在しすべて円墳であるとされている。いずれも、開墾による影響から残存状況は良くない。今調査対象地は若野遺跡の南端に位置し、西側に若野3号墳、北側に若野4号墳、東側に若野5号墳が位置する。既往の調査は



調査区位置図

なく、今工事対象地においても未発見の古墳が存在する可能性が推定された。現況は、平坦な畑地である。北側に山が迫るが、それを遮って高さ約5.0mの擁壁が埋設されていることから、切土及び盛土による地形改変が想定された。

3. 調査成果

トレンチは、幅約2.0m、長さ4.0～5.0mで計2箇所設定した。掘削は、機械掘削及び人力掘削により実施し、精査を行った後、写真撮影及び実測図作成を行った。基本層序は次の3つの層に大別し、枝番により細分した。細分層は、各トレンチ間において対応しない。第0層は、明赤褐色、褐灰色、にぶい黄褐色などを呈する細粒砂層で近現代の遺物を含む。盛土と考えられる。第1層は、明赤褐色を呈する細粒砂層である。無遺物層であり、自然堆積層の山土と考えられる。第2層は、軟質の岩盤層である。

1トレンチ 幅約2.0m、長さ約5.2mで南北に設置したトレンチである。堆積土層は、第0層～第2層が認められる。現状地盤は、北から南へと緩やかに傾斜する。第0層を除去すると、トレンチ北側から約2.7m付近までは軟質の岩盤である第2層、それ以降の南側では第1層を検出した。第1

層上面で遺構検出を行ったが、遺構は確認できなかった。第1層を除去すると、トレンチ北側から続く第2層を検出した。第2層は、北から南にむかって急激に傾斜する。第2層上面においても、精査を行ったものの遺構及び遺物は確認できなかった。

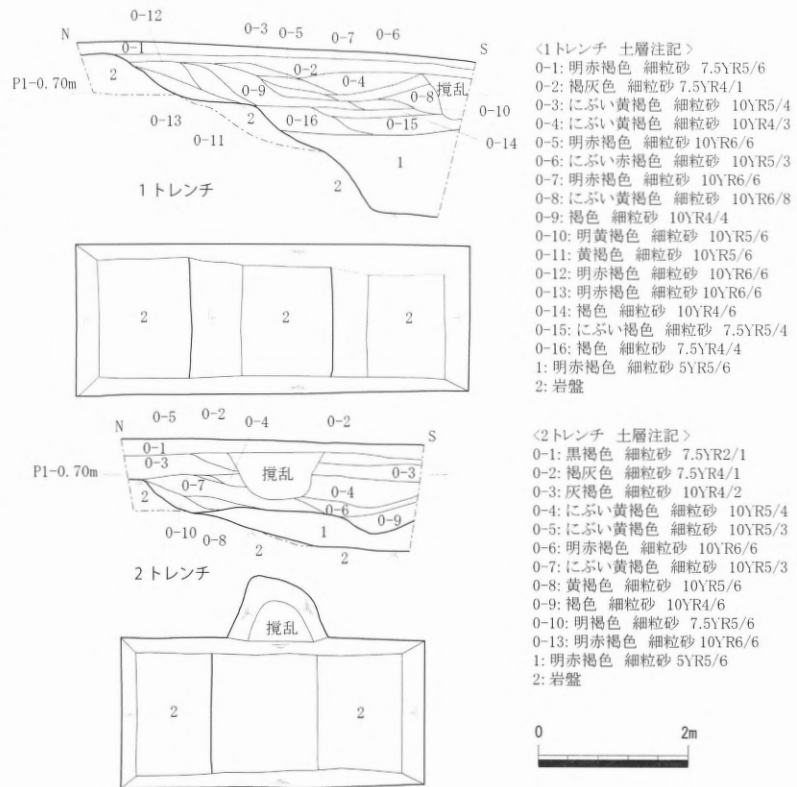
2トレンチ 1トレンチから西へ約6m付近に幅約2.0m、長さ約4.0mで南北に設定したトレンチである。堆積土層は、第0層～第2層が認められた。トレンチ北側から8.0m付近にかけては第2層、それ以降のトレンチ南側では平坦に堆積する第1層を検出した。第1層上面で精査

を行ったが、遺構及び遺物は確認できなかった。第1層を除去すると、第2層を確認した。遺構検出は第2層上面においても行ったが、遺構は確認できなかった。また、遺物も出土していない。

小結 確認調査の結果、今調査対象地では埋蔵文化財の展開は確認できなかった。原地形の旧表土が未確認であり、自然堆積層と考えられる第1層が平坦に成形され、盛土から近現代の遺物が出土していることから、近現代以降に切土及び盛土によって原地形が大きく改変された可能性が高いと考えられる。

4. まとめ

以上のように、今工事対象地については、埋蔵文化財が展開する可能性は低いと判断され、今回の対象地における土木工事を実施する際には、慎重工事の指示が適当であると判断した。



平面図・断面図(S=1/100)

26 小熊遺跡

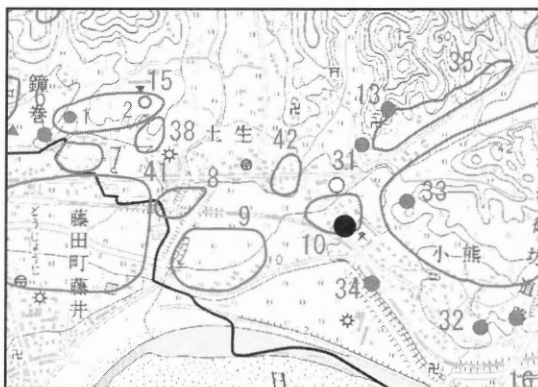
(調査件名：14-93-146)

種別 工事立会

遺構：なし

所在地 日高郡日高川町小熊地内

遺物：なし



遺跡位置図



調査区位置図

S=1/2,500

27 鬮鷄神社遺跡

(調査件名：12-94-56)

種別 確認調査

遺構：土坑、ピット、溝、落ち込み

所在地 田辺市湊地内

遺物：陶磁器、土師器、瓦、銅銭

1. 調査の経緯及び現況

和歌山県により、元町新庄線地方特定道路整備が計画され、その事業予定地の一部が周知の埋蔵文化財包蔵地である田辺城下町遺跡及び鬮鷄神社遺跡に該当した。このため、元町新庄線地方特定道路整備に伴う鬮鷄神社遺跡確認調査（第6次調査）として実施することとなった。

鬮鷄神社遺跡（119）は、鬮鷄神社周辺の丘陵裾部に位置する出土地として知られ、周知の埋蔵文化財包蔵地の範囲は東西150m、南北220mを測る。過去には、現在の社務所建て替えに伴い、約2m、深さ20～30cmの溝状遺構が検出され、中世の羽釜・杯が出土している。

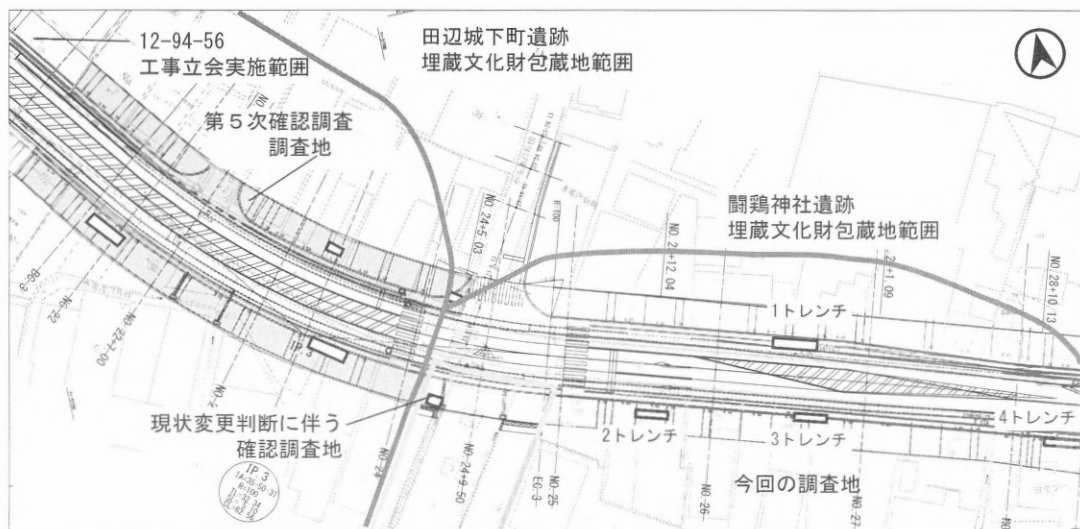
調査対象地は、鬮鷄神社遺跡の北部に位置にする。調査地西側の田辺城下町遺跡の範囲では、元町新庄線地方特定道路整備に伴い、これまでに5次にわたる試掘確認調査及び2次の本発掘調査が実施されている。

2. 調査の成果

調査は、掘削可能な範囲においてトレンチを計4箇所設定した。調査地は現有道路を南北に拡幅するため、北側と南側に分かれる。堆積土層は、第5次確認調査の基本層序を踏襲した。第0層：現代造成土及び表土。第2層：黄褐色～暗灰黄色を呈する中砂層からなり、近世後半～明治時代以降の遺物を含む。第3層：灰オリーブ色を呈する粗砂層からなり、黄粗砂ブロックを含む。第4層：明黄褐色～浅黄色を呈する締まりの無い粗砂層である。無遺物層で基盤層と考えられる。

1トレンチ 調査地北側中央に設定したトレンチである。堆積土層は、第0層及び第2層～第4層が認められる。トレンチ南辺、西辺及び東辺では、幅約0.3m、長さ0.8m～1.0mの角柱状の砂岩が東西約5.6m（3間）の範囲で並べられており、近現代の町屋の間口に対応すると考えられる。第4層上面で遺構検出を行ったところ、土坑及びピットを検出したが、土層の断面観察から上面から掘り込まれた攪乱や近現代の竈跡が多数存在し、遺構の残存状況は良くない。土坑及びピットについても掘削したが、近代以降の陶磁器・瓦などが出土した。

2トレンチ 調査区南側西に設定したトレンチである。宅地基礎や近代以降の攪乱により第3層



トレンチ配置図 (S=1/5,000)

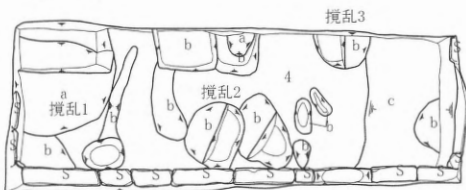
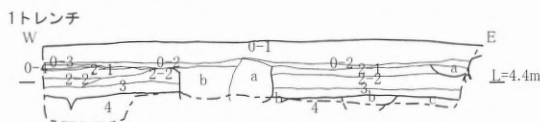
上面まで大幅な削平を受けており、遺構面の遺存状況は良くない。土坑及び溝を検出し、土坑からは陶磁器、瓦が出土している。検出したものの多くは土層断面の観察から第2層上面・下面から切り込まれており、出土遺物から近世後半以降及び近現代の所産と考えられる。

3トレンチ 調査区南側中央に設定したトレンチである。堆積土層は第0層及び第2層～第4層が認められる。第4層上面で遺構検出を行ったところ、土坑及び溝を検出した。攪乱1からは近世陶磁器、瓦、銅銭（寛永通宝）、攪乱2からは土師器、陶磁器、瓦が出土したが、いずれも近世後期から近代の所産と考えられる。

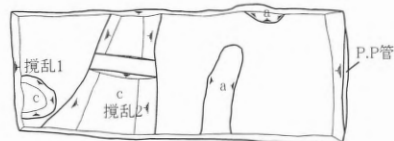
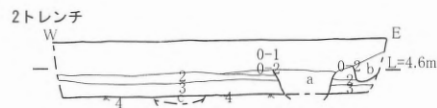
4トレンチ 調査区南側東に設定したトレンチである。堆積土層は第0層及び第4層が認められる。第0層下では、灰色～灰白色を呈するシルト層が堆積する。シルト層からは近世以降の陶磁器、瓦、土師製の風炉が出土しており、近世以降に堆積したものと考えられる。

3. まとめ

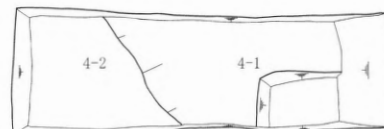
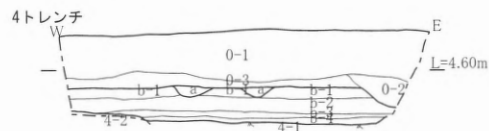
以上のように確認調査の結果、1トレンチ、2トレンチ、3トレンチにおいて土坑、ピット、溝を検出したが、いずれも近世後半または近現代の所産と考えられる。また、4トレンチでは遺構は検出されておらず、近世以降にシルト層が堆積する。このため事業予定地内の鬮鶏神社境内遺跡においては、埋蔵文化財の展開は確認できなかった。こうした調査結果は、調査地の西側で行われた調査結果と同様であり、周辺の開発は近世後半以降と考えられる。また、4トレンチの第4層上面の標高は、西から東にかけて緩やかな傾斜をもつことから、4トレンチの東側にかけては、湿地状の落ち込みが存在すると考えられる。4トレンチより東にかけては、埋蔵文化財包蔵地外となり、おおそ旧地形と埋蔵文化財包蔵地範囲とが対応するものとみられる。



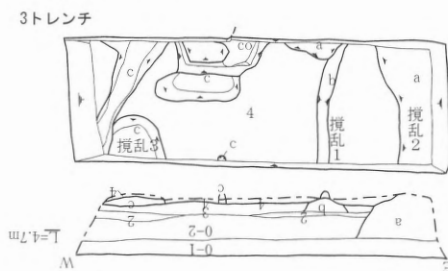
- 1トレンチ
 0-1: 灰細砂～砂礫5Y6/1 現代整地土
 0-2: オリブ黒シルト5Y3/2
 0-3: 灰オリブ中砂5Y4/2
 0-4: 灰白粗砂5Y8/2
 2-1: 黄褐中砂2.5Y5/3
 2-2: 暗灰黄中砂2.5Y5/2
 2-2': 暗灰黄中砂2.5Y4/2
 3: 灰オリブ粗砂5Y4/2 黄粗砂ブロック含む
 4: 浅黄粗砂5Y7/4
 a: 暗オリブ細砂5Y4/3
 b: 灰中砂7.5Y5/1
 c: 灰粗砂5Y4/1



- 3トレンチ
 0-1: 灰細砂～砂礫5Y6/1 現代整地土
 0-2: オリブ黒シルト5Y3/2
 2: 黄褐中砂2.5Y5/3
 3: 灰オリブ粗砂5Y4/2 黄粗砂ブロック含む
 4: 浅黄粗砂5Y7/4
 a: 暗灰黄細砂2.5Y4/2 炭化物含む
 b: 灰黄シルト2.5Y6/2
 c: 灰粗砂5Y4/1



- 4トレンチ
 0-1: 暗灰黄細砂～砂礫2.5Y5/2
 0-2: 灰オリブ粗砂5Y5/2
 0-3: 黄褐細砂～シルト2.5Y5/6
 4-1: オリブ黄中砂5Y6/3 灰粗砂混じる。上層からのしみ込み
 4-2: オリブ黄粗砂～中砂5Y6/4 粘性有
 b-1: 灰シルト7.5Y4/1
 b-2: 灰シルト7.5Y5/1
 b-3: 灰白シルト10Y7/2
 b-4: 灰白シルト～細砂7.5Y7/1



- 2トレンチ
 0-1: 灰細砂～砂礫5Y6/1 現代整地土
 0-2: オリブ黒シルト5Y3/2
 2: 黄褐中砂2.5Y5/3
 3: 灰オリブ粗砂5Y4/2 黄粗砂ブロック含む
 4: 浅黄粗砂5Y7/4
 a: 暗灰黄細砂2.5Y4/2 炭化物含む
 b: 灰黄シルト2.5Y6/2
 c: 灰粗砂5Y4/1

トレンチ平面図及び断面図 (S=1/100)

28 矢田ヶ谷遺跡

(調査件名：09-94-46)

種別：工事立会

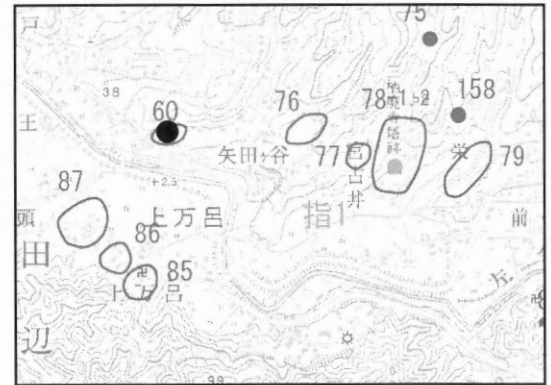
遺構：溝

所在地：田辺市中万呂字矢田ヶ谷地内

遺物：なし

1. 調査の経緯

近畿自動車道紀勢線事業において、矢田ヶ谷川排水路設置に伴い工事立会を実施した。当該箇所は近畿自動車道紀勢線に伴う3～5次調査において確認調査を実施した範囲であり、溝状遺構が検出された3トレンチ周辺に該当する。

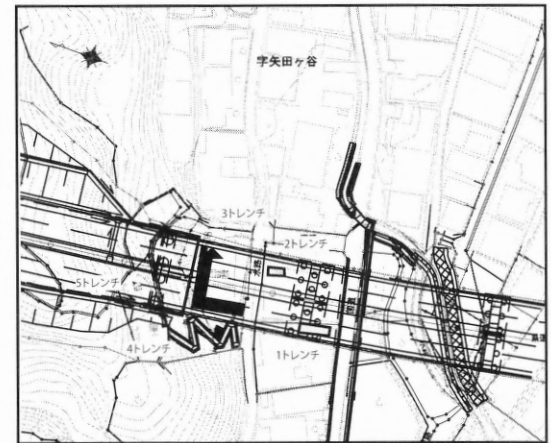


遺跡位置図

2. 調査成果

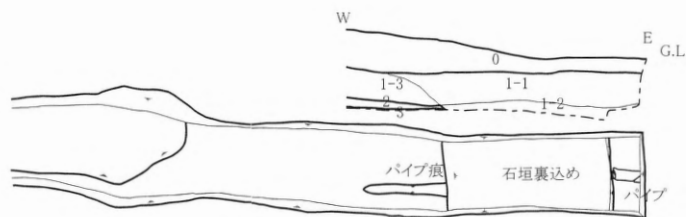
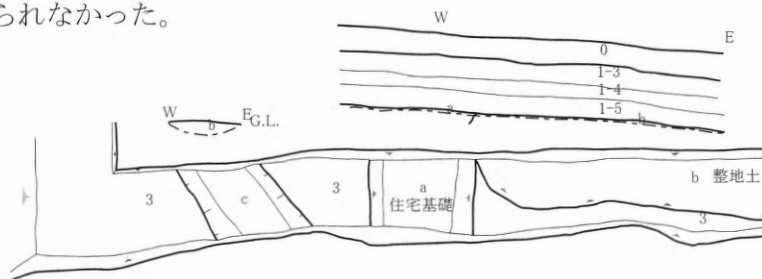
水路掘削に伴って東西方向と南北方向の二か所でG.L.-0.6～0.7mの掘削が行われた。

立会の結果、現地では確認調査時よりも盛土0.3mが存在する。南北方向部分については、遺構検出面まで掘削が及ばず埋蔵文化財への影響は認められなかった。



調査地位置図

また、東西方向部分については、確認調査で遺構検出面とされた第3層までに掘削が及ぶと判断されたため、第3層上面で遺構検出を行った。その結果西側で溝1条を検出したが、遺物等は認められなかった。埋土の特徴や位置関係から確認調査で検出された溝の延長部分と考えられる。確認調査時には土師器や瓦器が出土しており、時期は中世のものと考えられる。その他の部分は、住宅基礎による攪乱が及んでおり、埋蔵文化財の展開は認められなかった。



- 0: 暗灰黄細砂2.5Y5/2(礫φ1～5cm含む造成土(工事に伴う))
- 1-1: オリーブ褐細砂2.5Y4/3
- 1-2: 暗灰黄細砂2.5Y4/2 石垣裏込め土
- 1-3: 灰黄細砂2.5Y6/2(礫φ1～3cmを含む. 宅地造成土)
- 1-4: 灰細砂10Y5/1(粘性・有機物含む. 宅地造成土か)
- 1-5: 黄褐細砂2.5Y5/4(黄灰細砂～シルト2.5Y6/1混じる)
- 2: 灰黄シルト2.5Y7/2(粘性有)
- 3: 明黄褐細砂2.5Y6/6(礫φ1～5cm含む)
- a: オリーブ灰粗砂碎石(住宅基礎)
- b: にぶい黄細砂2.5Y6/3(炭混じる. 瓦出土. 近世整地土)
- c: 黄灰細砂2.5Y5/1(炭混じる)遺物なし遺構か?

工事立会平面図及び断面図 (S=1/80)

29 県指定史跡 一瀬王子跡

種 別：現状変更

所在地：西牟婁郡上富田町一瀬1592番地

遺 構：なし

遺 物：なし

1. 調査の経緯

一瀬王子は稲葉根王子跡から熊野古道を富田川沿いに歩き、一瀬橋を南へ渡った地点にある王子社で、古代末から中世にかけての水垢離の場として知られ、数々の文献に記されている。近世初頭に一度廃絶しており、紀州藩の調査で再考されたが、明治40年に対岸の春日神社に合祀された。旧社地には現在石碑と小祠があり、昭和33年4月1日に県の史跡に指定されている。

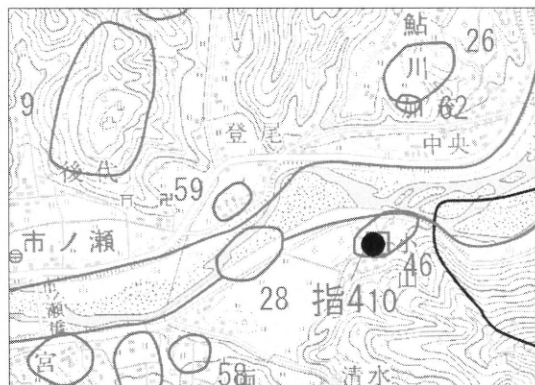
県指定史跡一瀬王子跡では、樟の根により御社の石組が不揃いになっているため地元からの整備要望があり、上富田町より平成26年10月26日付け上富教生第737号で現状変更の許可申請が行われた。県教育委員会は平成26年10月31日付け文第12④号の(10)で工事に際して県教育委員会職員の立会をを求めることを条件として許可し、3月3日に工事立会を行った。

2. 調査成果

工事の内容は参道の除去、手すりの設置、樟の根の切除等である。根の切除に際しては、根周辺部を掘削し御社周りの石組を組み直す必要があることから、この部分について工事立会を実施することとした。

御社背面の石を取り外して掘削を行い、土層断面を観察したところ、基壇はベース面上に盛土により造られていることを確認した。この盛土中にはコンクリート片が含まれることから、昭和63年の改修工事の際に構築された基壇であることが分かった。

これらの状況から、根の周辺部を除き、ベース面以下の掘削を行わないように指示し、工事立会を終了した。



史跡位置図



御社の側面及び背面



御社背面の調査状況

30 上ミ山古墳

(調査件名：14-94-77)

種別 分布調査

遺構：古墳

所在地 すさみ町周参見地内

遺物：須恵器

1. 調査の経緯

南海土地開発株式会社によりソーラー発電施設建設事業が計画され、事業予定地の一部に周知の埋蔵文化財包蔵地である「上ミ山古墳(1)」が該当したため、事業者及びすさみ町教育委員会、当課により事前に協議を行い、古墳への影響を極力回避するため、また周辺の古墳について確認を行う現地確認・分布調査を行った。なお、分布調査は事業者及びすさみ町教育委員会の協力を得て実施した。

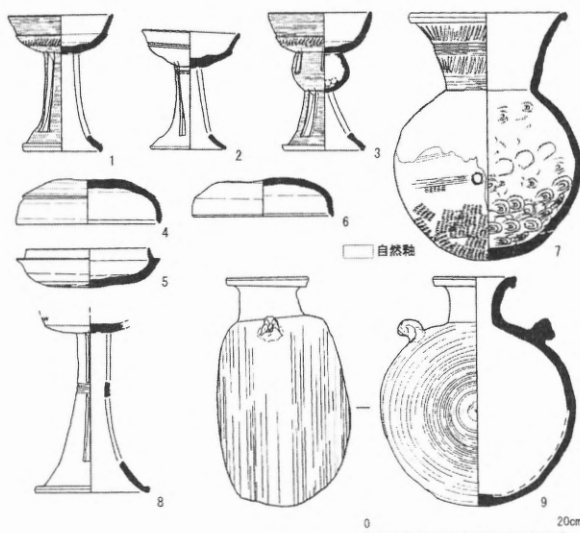


遺跡位置図

2. 現況と既往の調査

上ミ山古墳は、すさみ町周参見に所在し、周参見湾の西方に連なる標高81mの上ミ山の山頂に位置する。現在、すさみ町教育委員会により墳丘及び石室の公開が行われているが、墳丘の4分の3は造成工事により破壊されており、現況は墳頂部の石室とわずかな墳丘を残すのみである。

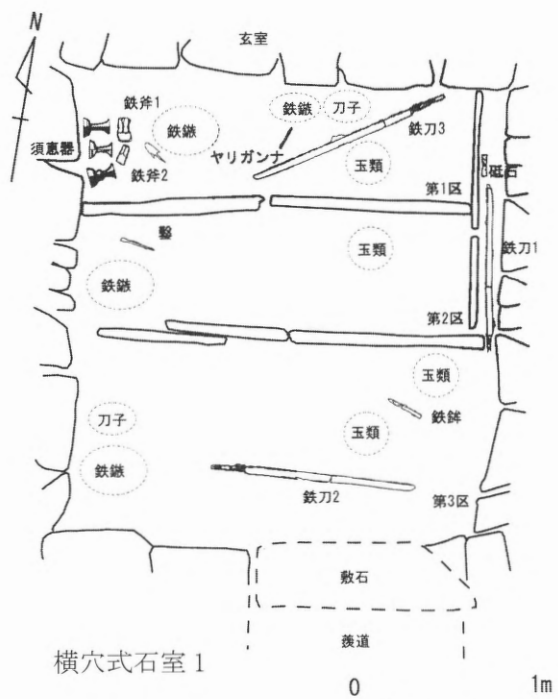
『和歌山県史』(以下、県史とする。)によると、古墳は丘陵尾根筋を利用した直径40mの円墳とされており、『和歌山県埋蔵文化財包蔵地所在地図』では円墳とされている。一方、『上ミ山古墳緊急調査概報』(以下、「概報」とする。)によれば、北西方向に前方部をもつ、全長70mの前方後円墳とされており一致しない。概報によると、発掘調査では埋葬施設は横穴式石室(横穴式石室1)と、その南に箱式石棺、さらに7m西に横穴式石室(横穴式石室2)が確認されており、その他墳丘上で葺石を確認している。ただし、造成工事のため、西の横穴式石室2及び南の箱式石棺は既に削平されており、わからない。出土遺物は墳丘上から須恵器、横穴式石室1内から刀子、



既往調査出土須恵器



分布調査表採須恵器



横穴式石室 1

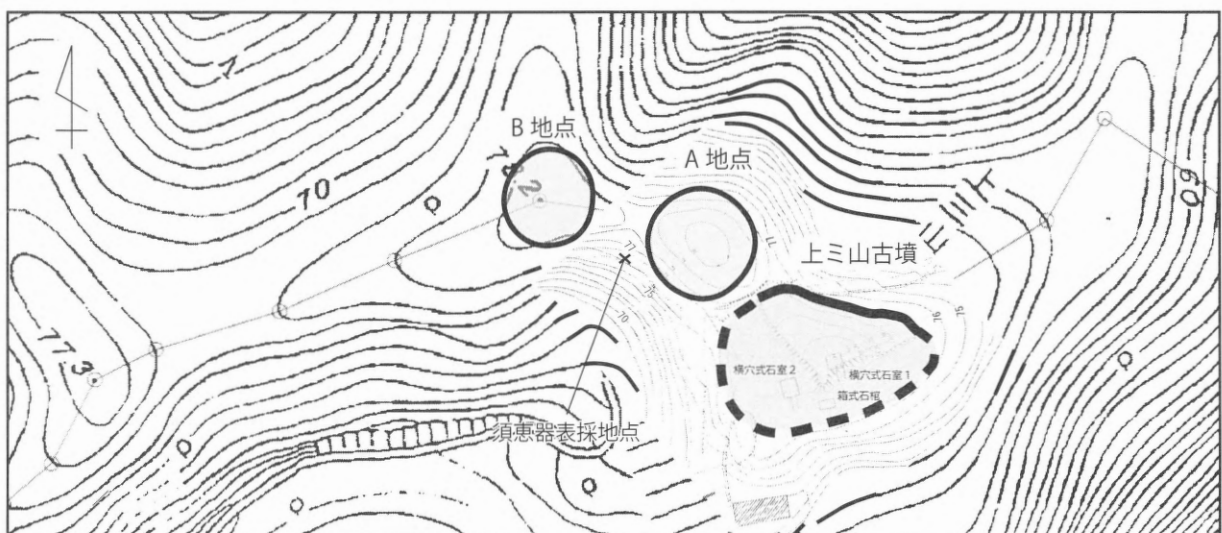
鉈、鏃、斧、水晶製・埋木製算盤玉、須恵器高杯・鈴付高杯など多くの副葬品が出土している。当古墳の時期は、出土須恵器が陶邑窯跡群須恵器編年におけるTK10型式にあたることから、古墳時代後期前半と考えられる。

3. 調査の成果

上ミ山古墳の墳丘 現地を確認した結果、当古墳の墳丘範囲は以下のとおりである。北西及び北東に延びる丘陵頂部を利用し築かれており、概報で墳丘の裾部と考えられた77mコンターライン以下は崖面となる。墳丘の範囲は、概報では北西部に延びる丘陵頂部を含め全長70mの前方後円墳に復原しているが、北西部分は掘り割り状の歩道により78mコンターラインが途切れ、北側には別の地形と考えられる円墳状の高まりが存在する。また、発掘調査において前方部付近にトレンチを設定しているが、顕著な遺構等は確認されていないため前方部と認定することは難しい。一方、県史では概報において前方部とされた部分を含めず、直径40mの円墳に復原している。しかし、墳頂部周辺のコンターラインからは、横穴式石室2の中心から西側の77mコンターラインまでは10m、東側の77mコンターラインまで20mの距離となり、直径40mの墳丘には復原できない。このため、墳丘の復原は東西の横穴式石室間を中心とし、東側、西側及び南側は77mコンターラインを目安とし、北側は掘り割り状の歩道までとした範囲を墳丘とすべきと考えられる。

周辺の古墳 周辺の古墳の有無を確認するため、過去の造成工事がおよんでいない北西部分の丘陵上についても分布調査を実施した。その結果、上述したとおり上ミ山古墳の北西に存在する、概報で前方部とされた範囲で直径約22mの円墳とみられる墳丘状の高まりを確認した(A地点)。墳頂部と考えられる中央部分では、南北3m、東西2mのわずかな落ち込みを確認しており、埋葬施設に伴う陥没と考えられる。また、さらに北西の丘陵上においても直径約20mの円形の墳丘上の高まりが確認されている(B地点)。埋葬施設の痕跡等は認められないが、こちらも古墳の可能性が考えられる。

表採遺物 A地点の南西歩道部分で須恵器を1点採集した。器種は高杯形器台で、口縁部付近の破片である。法量は、復原口径約34.6cm、残存高6.7cm、復原杯部高約13cm、器厚約1cmを測り、口縁部径に対し杯部が浅い形態が推定される。内外面はともに回転ナデ調整が施され、いずれもタタキの痕跡は認められない。口縁端部はやや水平方向に外反し上下に短く突出させ、端部断面は三角形を呈する。文様は、2条1組の沈線により区画され間に波状文が1段施される。時期は、古墳時代後期前半と考えられるが、表採地点からみてA地点に伴う可能性も想定される。



分布調査結果図(S=1/1,500)

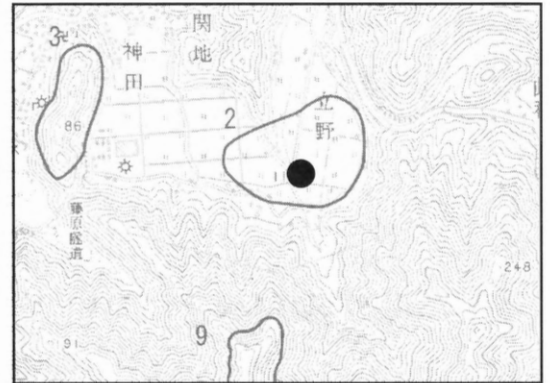
31 立野遺跡

(調査件名：14-94-21)

種別 本発掘調査、工事立会 遺構：自然流路
 所在地 西牟婁郡すさみ町周参見地内 遺物：弥生土器、初期須恵器、木製品

1. 調査の経緯

和歌山県により高速道路交通警察隊分駐隊舎建設が計画され、周知の埋蔵文化財包蔵地である立野遺跡に該当したことから、和歌山県知事より文化財保護法第94条の規程に基づく通知が提出された。これに対し、和歌山県教育委員会は浄化槽埋設部分については掘削が遺構面に達することから本発掘調査、その他建物基礎部分及びフェンスについては掘削範囲が狭小であることから工事立会



遺跡位置図

が必要である旨の通知を行った。その後、立野遺跡に該当する工事対象範囲について、和歌山県知事より和歌山県教育委員会に発掘調査の依頼があり、和歌山県教育委員会がこれを受諾して、当課で高速道路交通警察隊分駐隊舎建設に伴う立野遺跡発掘調査として実施した。なお、調査は平成26年10月20日～同年10月24日の3日間で約21.6m²の面積で実施した。

2. 既往の調査と現況

立野遺跡(18)は、旧周参見川の堆積作用により形成された平野に位置し、弥生時代から中世



調査区位置図

S=1/2,000

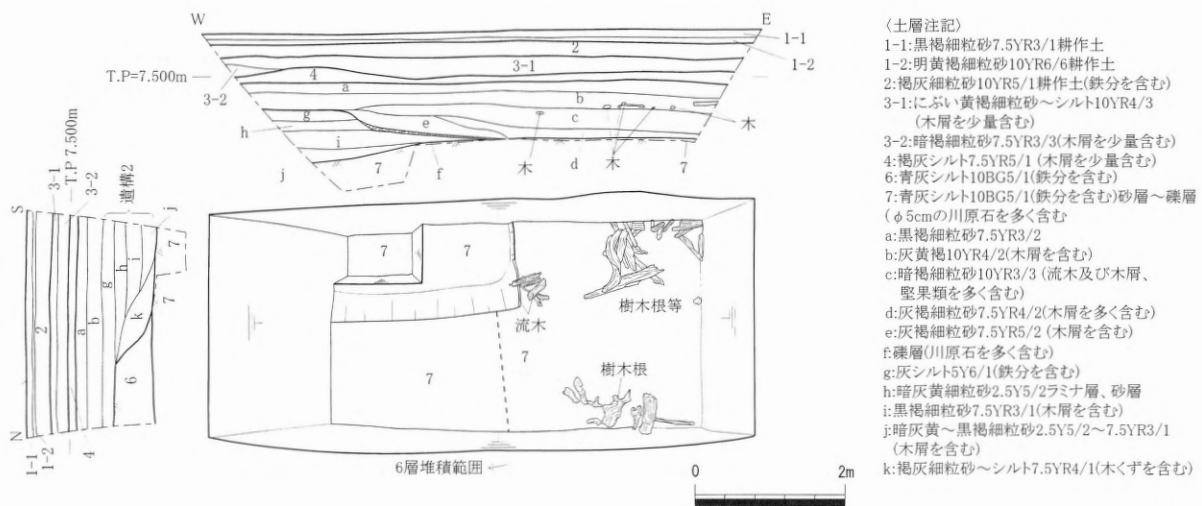
の散布地として知られる周知の埋蔵文化財包蔵地である。これまでに、平成22年度及び24年度にて公益財団法人和歌山県文化財センターにより近畿自動車道松原那智勝浦線すさみ西インターチェンジ(仮称)事業に伴い当該地周辺で本発掘調査が実施された。これらの調査のうち、今対象地に近接する調査は平成24年度の調査区4～6である。調査区4～6では弥生時代前期及び中期とみられる自然流路、古墳時代後期や古代の溝状遺構が検出され、須恵器や突帯文土器とみられる土器片や頁岩製の石器等が出土している。一部の遺構については、検出方向から考えて今対象地までのびる可能性が高く、今回の発掘調査ではこれらの遺構の延長が確認される可能性が高いと想定された。当該地の現況は放棄された耕作地で、北から南に向かって緩やかに傾斜する。

3. 調査成果

(1) 本発掘調査

今回の発掘調査範囲は浄化槽埋設部分にあたり、余掘りも含めて幅約3.0m、長さ約7.2mである。掘削は周辺調査の成果から第3層まで機械掘削を行い、第3層以下は、人力掘削により実施した。第4層下面及び第7層上面にて精査を行い、その後、写真撮影及びS=1/20で実測図作成を行った。基本層序は次の7つの層に大別し、枝番により細分した。第1層は、黒褐色～明黄褐色を呈する細粒砂層で近現代の耕作土及び表土である。第2層は、褐灰色を呈する細粒砂層で、鉄分を含む。近現代の耕作土と考えられる。第3層は、にぶい黄褐色～暗褐色を呈する細粒砂層～シルト層で木屑を少量含む。第4層は、褐灰色を呈するシルト層で木屑を少量含む。今調査範囲では遺物の出土は認められなかったが、周辺調査の結果からみて、弥生時代から古代の遺物包含層と考えられる。第5層は、川原石を多く含む礫層である。第6層は、青灰色を呈するシルト層で、鉄分を含む。今調査では、当初遺構に伴う埋土の一部と判断していたため掘削を行ったが、無遺物層であり周辺の調査結果に鑑みて地山の可能性が高い。第7層は、青灰色を呈する砂層で長さ5cmの川原石を多く含む礫層で地山である。

遺構1 調査区全体にひろがる自然流路で、流路の肩部は確認できていない。調査区南壁断面の土層堆積状況から、流路上端は5.6m以上と考えられ、南北方向に伸びるものとみられる。検出面の標高は約7.3mで、検出面からの深さは調査区北側で約0.7m、南側で約0.8mを測り北から南に向かって緩やかに傾斜する。埋土は6層からなり、黒褐色を呈する細粒砂層であるa層、灰黄褐色を



平面図・断面図(S=1/100)

呈し木屑を含む細粒砂層であるb層、暗褐色を呈し流木及び木屑、堅果類を多く含む細粒砂層であるc層、灰褐色を呈し木屑を多く含む細粒砂層であるd層、灰褐色を呈し木屑を含む細粒砂層であるe層、川原石からなる礫層であるf層である。また、流路西側では、樹木根及び流木を確認した。流路東側肩部については、南壁断面の土層堆積状況からみて西から東にむかって浅くなることから南東調査区外にて収束するものと考えられる。遺構の検出方向及び埋土の状況、樹木根が並ぶ状況からみて、調査区6にて確認された弥生時代中期に属する自然流路(遺構603)の延長部分と考えられる。遺物は流木及び堅果類が出土したが加工痕のある木製品や土器、石器等は出土していない。

遺構2 調査区南東で検出した自然流路で、流路の肩部は調査区外または遺構1に切られ確認できていない。調査区東壁断面の土層堆積状況及び遺構の残存状況から、流路上端は1.8m以上と推定され、北西から南東に向かって流れていたものと推測される。検出面の標高は約7.1mで、検出面からの深さは約0.7mである。埋土は5層からなり、灰色を呈し鉄分を含むシルト層であるg層、暗灰黄色を呈する細粒砂層でラミナが認められるh層、黒褐色を呈し、木屑を含む細粒砂層であるi層、暗灰黄色～黒褐色を呈し木屑を含む細粒砂層であるj層、褐灰色を呈し木屑を含む細粒砂層～シルト層のk層からなる。流路東側肩部は、東壁断面の土層堆積状況からみて南から北にむかって浅くなることから北東調査区外にて収束するものと考えられる。遺構の検出方向及び埋土の状況からみて、調査区6にて確認された弥生時代前期に属する自然流路(遺構604)の延長部分と考えられる。遺物は流木及び木屑が出土したが、遺構1同様、加工痕のある木製品や土器、石器等は出土していない。

小結 以上のように、今回の発掘調査区では北側に隣接する平成24年度調査区6の遺構603・604の延長部分にあたる弥生時代中期及び前期の自然流路を確認した。遺構604は、平成22年度の調査区で検出された自然流路の延長と考えられており、今調査においてさらに南東方向に延び総長110m以上となることが明らかとなった。また、遺構1の自然流路は、調査区6調査時に想定されていた位置よりやや東側に湾曲して流れる可能性が高い。遺構604についてもさらに南東に延びることが判明し、総長10m以上になると考えられる。こうした自然流路は、農耕等にかかすことができない水源として重要であり、当該期における集落周辺環境を復元する上で重要な要素の一端が明らかになったものといえる。

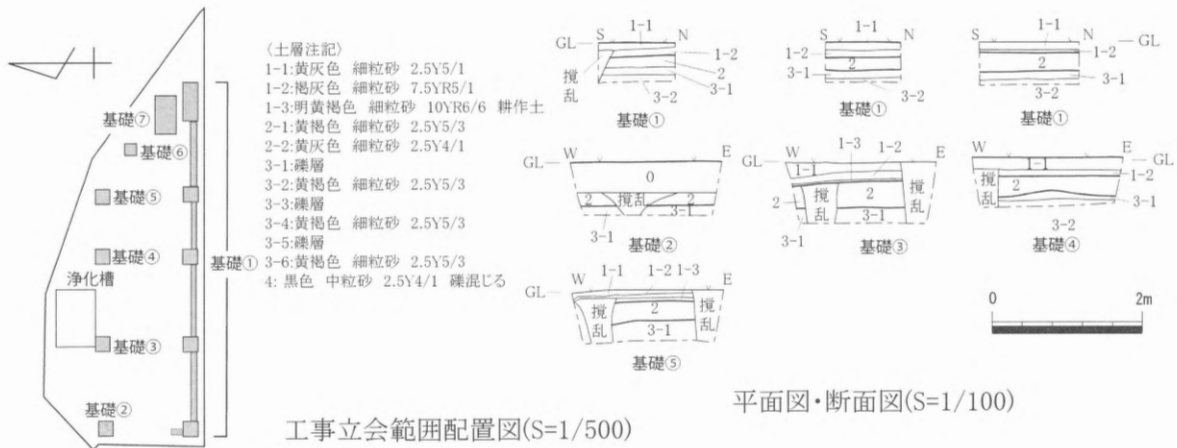
(2) 工事立会

基本層序は、次の4つの層に大別し枝番により細分した。土層順序は、おおむね本発掘調査と対応する。第3層では、弥生土器や初期須恵器小片、少量の木屑が出土した。第4層は、黒色を呈する中粒砂層で礫が混じる。最初に基礎①の立会を実施し現状地盤から0.6mまで掘削したところ、第1～3層を検出した。この成果と本発掘調査成果からみて、基礎梁及びフェンスは第1・2層に留まることが判明したため、埋蔵文化財に影響を及ぼさないと判断し立会対象から除外した。影響があるとみられる基礎①～⑦について、立会を行ったところ、中世以前にさかのぼる遺構は確認できなかった。

4. まとめ

以上のように、今回の調査では、本発掘調査を行った浄化槽部分で北側に隣接する平成24年度調査区6の遺構603・604の延長部分にあたる弥生時代中期及び前期の自然流路を確認した。また、立会を行

った建物基礎部分及びフェンスでは、第3層中から初期須恵器を確認しており、周辺に古墳時代の集落
が展開する可能性がある。



32 土居屋敷跡

(調査件名：14-94-115)

種別 工事立会

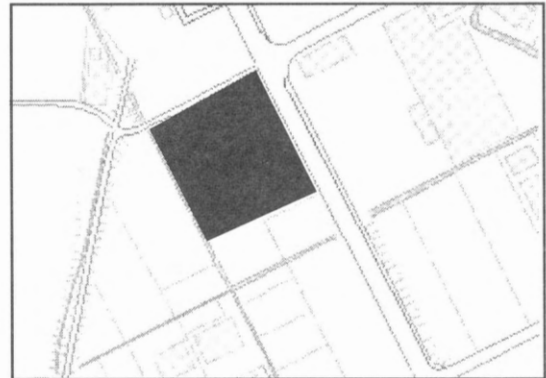
遺構：土坑・ピット

所在地 東牟婁郡那智勝浦町下里地内

遺物：陶磁器



遺跡位置図



調査位置図

報告書抄録

ふりがな	わかやまけんまいぞうぶんかざいちょうさねんぼう							
書名	和歌山県埋蔵文化財調査年報							
副書名	—平成26年度—							
編著者名	黒石哲夫・丹野拓・高橋智也・田中元浩・上地舞							
編集機関	和歌山県教育委員会							
所在地	〒640-8585 和歌山県和歌山市小松原通一丁目1番地 Tel.073-441-3731							
発行年月日	平成28年3月31日							
ふりがな 所収遺跡	所在地	コード		北緯	東経	調査期間	調査面積	調査原因
		市町村	遺跡番号					
くにししていしせき 国指定史跡 金剛峯寺境内	伊都郡高野町高野山南谷347番地	30344	記3	34° 12' 51"	135° 35' 6"	平成26年11月27日	2.32㎡	電柱移設
こんこうざん 金剛峯寺遺跡	伊都郡高野町高野山地内	30344	4	34° 12' 56"	135° 36' 14"	平成26年12月17日	12.9㎡	携帯基地局設置
こんこうざん 金剛峯寺遺跡	伊都郡高野町高野山143・303・497・ 759	30344	4	34° 12' 52"	135° 34' 55"	平成27年2月10日	9.3㎡	充電施設設置
こんこうざん 金剛峯寺遺跡	伊都郡高野町高野山399番地	30344	4	34° 12' 47"	135° 35' 5"	平成26年11月25～27 日、12月8～10日	64㎡	宿坊建替
けんししていしせき 県指定史跡 真田屋敷跡	伊都郡九度山町九度山地内	30343	記5	34° 17' 26"	135° 33' 35"	平成27年2月4日	24㎡	トイレ改修
ほづから 萩原Ⅱ遺跡	伊都郡かつらぎ町萩原地内	30341	17	34° 17' 20"	135° 28' 7"	平成26年7月8日	24.2㎡	道路拡幅
ほづから 窪・萩原遺跡	伊都郡かつらぎ町窪地内	30341	28	34° 17' 3"	135° 27' 37"	平成27年2月19日	20㎡	護岸改修
もろみ 最上院寺、最上遺跡	紀の川市桃山町最上地内	30208	5, 4	34° 13' 32"	135° 20' 40"	平成27年1月9日	109.3㎡	水路改修
くにししていしせき 国指定史跡 根来寺境内	岩出市根来地内	30209	記8	34° 17' 43"	135° 18' 56"	平成26年4月3日	1㎡	水位観測孔設置
ねこう 根来寺遺跡	岩出市安上地内	30209	16	34° 17' 8"	135° 18' 10"	平成26年7月22・23日	45㎡	自動車道建設
かわなべ 川辺遺跡	和歌山市藤田地内	30201	145	34° 15' 47"	135° 15' 46"	平成26年5月27～31日	127.96㎡	道路建設
にし 西田井遺跡	和歌山市西田井地内	30201	388	34° 15' 20"	135° 14' 32"	平成26年5月12～21日 12月2～3日	46.6㎡ 14.16㎡	堤防改修
ふちゆう 府中Ⅳ遺跡	和歌山市府中宇御坊・鳥居山	30201	398	34° 15' 56"	135° 13' 26"	平成26年10月31日～ 11月5日	84㎡	配管・基礎埋設
わかやまじょう 和歌山城跡	和歌山市二番丁1	30201	379	34° 13' 42"	135° 10' 34"	平成27年1月26・27日	34㎡	庁舎建設
とくべつ 特別史跡岩橋千塚古墳群 おおたにやま 大谷山22号墳	和歌山市岩橋・鳴神地内	30201	記5	34° 13' 38"	135° 13' 31"	平成27年1月23日～3 月30日	59㎡	史跡追加指定
はなやま 花山古墳群	和歌山市栗栖地内	30201	184	34° 14' 2"	135° 12' 55"	平成26年10月20日	7㎡	水路改修
てんざん 寺内古墳群	和歌山市寺内・森地内	30201	187	34° 12' 23"	135° 13' 41"	平成26年5月16日、6月 19日、11月5～20日	27.36㎡	高速インター建設
わかみやい 若宮池遺跡	和歌山市弘西地内	30201	155	34° 16' 20"	135° 14' 42"	平成27年3月6日	42㎡	溜池改修
なつべい 竜部池遺跡	海南市阪井地内	30202	28	34° 9' 23"	135° 15' 10"	平成26年9月29日～10 月8日	50㎡	道路改良
しほ 下佐々Ⅰ遺跡	海草郡紀美野町下佐々字南野尻地内	30304	7	34° 9' 17"	135° 18' 35"	平成26年4月4日	5.2㎡	個人住宅
べつじょう 別所遺跡	日高郡日高町荊木地内	30382	45	34° 55' 42"	135° 9' 17"	平成26年12月26日	6㎡	個人住宅
ほづから 萩原Ⅱ遺跡	日高郡日高町萩原地内	30382	50	34° 55' 46"	135° 8' 48"	平成26年8月19日	10㎡	個人住宅
とりすわ 鳥巣脇遺跡	日高郡美浜町和田地内	30381	18	34° 54' 42"	135° 8' 30"	平成27年7月24日	8㎡	個人住宅
くにししていしせき 国指定史跡 道成寺境内	日高郡日高川町鐘巻地内	30382	記2	34° 54' 53"	135° 12' 1"	平成27年2月9日	10㎡	宿舍建設
わかみやい 若野遺跡	日高郡日高川町大字若野地内	30382	18	34° 53' 53"	135° 12' 1"	平成26年10月30日	18㎡	個人住宅
こくま 小熊遺跡	日高郡日高川町小熊地内	30382	10	34° 54' 37"	135° 11' 12"	平成27年3月t2日	7.2㎡	個人住宅
たね 開鶏神社遺跡	田辺市湊地内	30206	119	34° 43' 48"	135° 23' 2"	平成26年6月23・24日	38.3㎡	道路整備
やた 矢田ヶ谷遺跡	田辺市中万呂字矢田ヶ谷地内	30206	60	34° 44' 15"	135° 24' 28"	平成27年2月18日	24㎡	流末排水路設置
けんししていしせき 県指定史跡 一瀬王子跡	西牟婁郡上富田町市瀬1592番地	30404	記4	34° 42' 59"	135° 28' 36"	平成27年3月3日	1㎡	参道改修
かみ 上ミ山古墳	西牟婁郡すさみ町周参見地内	30406	1	34° 327' 59"	135° 29' 7"	平成26年8月13日	—	ソーラー発電施設
たち 立野遺跡	西牟婁郡すさみ町周参見地内	30406	2	34° 33' 16"	135° 30' 36"	平成26年10月20～28 日	55㎡	その他建物建設
どい 土居屋敷跡	東牟婁郡那智勝浦町下里地内	30421	52	34° 35' 4"	135° 55' 7"	平成26年8月21日、10 月28日	30㎡	店舗

調査の概要					
所収遺跡名	種別	主な時代	主な遺構	主な遺物	特記事項
くに してい しせき 国指定史跡 金剛峯寺境内	工事立会	—	なし	なし	
こんこうふじ いせき 金剛峯寺遺跡	工事立会	—	ピット	なし	
こんこうふじ いせき 金剛峯寺遺跡	工事立会	—	なし	なし	
こんこうふじ いせき 金剛峯寺遺跡	確認調査 工事立会	中世末～近世	礎石・ピット・溝・落ち込み・竹製導水管	土師器・須恵器・国産陶磁器・輸入陶磁器・竹製導水管・駒	
けん してい しせき 県指定史跡 真田屋敷跡	現状変更	近世	なし	陶磁器・瓦	
はぎわら いせき 萩原Ⅱ遺跡	工事立会	—	溝状遺構	なし	
くは 萩原遺跡	工事立会	—	なし	なし	
もがみ さいや 最上院寺、最上遺跡	工事立会	中世他	ピット・土坑	土師器・焼土塊・陶磁器・瓦	
くに してい しせき 国指定史跡 根来寺境内	現状変更	—	なし	なし	
ねころ 寺内 いせき 根来寺遺跡	確認調査	—	なし	なし	
かわなべ いせき 川辺遺跡	確認調査	古墳～中世	溝・土坑・ピット	土師器・須恵器・瓦器	
にし たい いせき 西田井遺跡	試掘確認	中世以前	なし(自然河川)	須恵器・土師器・弥生土器	
ふちゅうⅣ遺跡	工事立会	弥生～古墳	堅穴建物・土坑・溝・ピット	弥生土器・土師器・石器	
わかやまじょう 和歌山城跡	工事立会	近世	土坑・溝	瓦・陶磁器	
とくべつ しせき 特別史跡岩橋千塚古墳群 おたにやま 大谷山22号墳	確認調査 (現状変更)	古墳	古墳	埴輪・須恵器・土師器・弥生土器	
はなやま 花山古墳群	工事立会	—	なし	なし	
てらうち 寺内古墳群	分布調査 確認調査	弥生～中世	なし	弥生土器・土師器・須恵器・瓦器・瓦	
わかみやいけ 若宮池遺跡	工事立会	近現代	溝	土師器・弥生土器	
なつべいけ 竜部池遺跡	試掘確認	—	なし	なし	
しも 下佐々遺跡	工事立会	—	なし	なし	
べつじょ 別所遺跡	工事立会	—	なし	なし	
はぎわら 萩原Ⅱ遺跡	工事立会	—	なし	なし	
とりすわき 鳥巣脇遺跡	工事立会	—	なし	なし	
くに してい しせき 国指定史跡 道成寺境内	現状変更	—	なし	なし	
わかの 若野遺跡	確認調査	—	なし	なし	
こぐま 小熊遺跡	工事立会	—	なし	なし	
たきいじんじや 鵜飼神社遺跡	確認調査	近世	土坑・ピット・溝・落ち込み	陶磁器・土師器・瓦・銅銭	
やた 矢田ヶ谷遺跡	工事立会	—	溝	なし	
けん してい しせき 県指定史跡 一瀬王子跡	現状変更	—	なし	なし	
かみ 上ミ山古墳	分布調査	古墳	古墳	須恵器	
たの 立野遺跡	本発掘調査 工事立会	弥生～	流路	弥生土器・初期須恵器・木製品	
いし 土居屋敷跡	工事立会	近世	土坑・ピット	陶磁器	

和歌山県埋蔵文化財調査年報

—平成 26 年度—

発行日 平成 28 年 3 月 31 日

編集・発行 和歌山県教育委員会
和歌山市小松原通一丁目 1 番地

印刷 株式会社おかだプリント