

# 和歌山県埋蔵文化財調査年報

—平成 21 年度—

2011. 3

和歌山県教育委員会

# 例 言

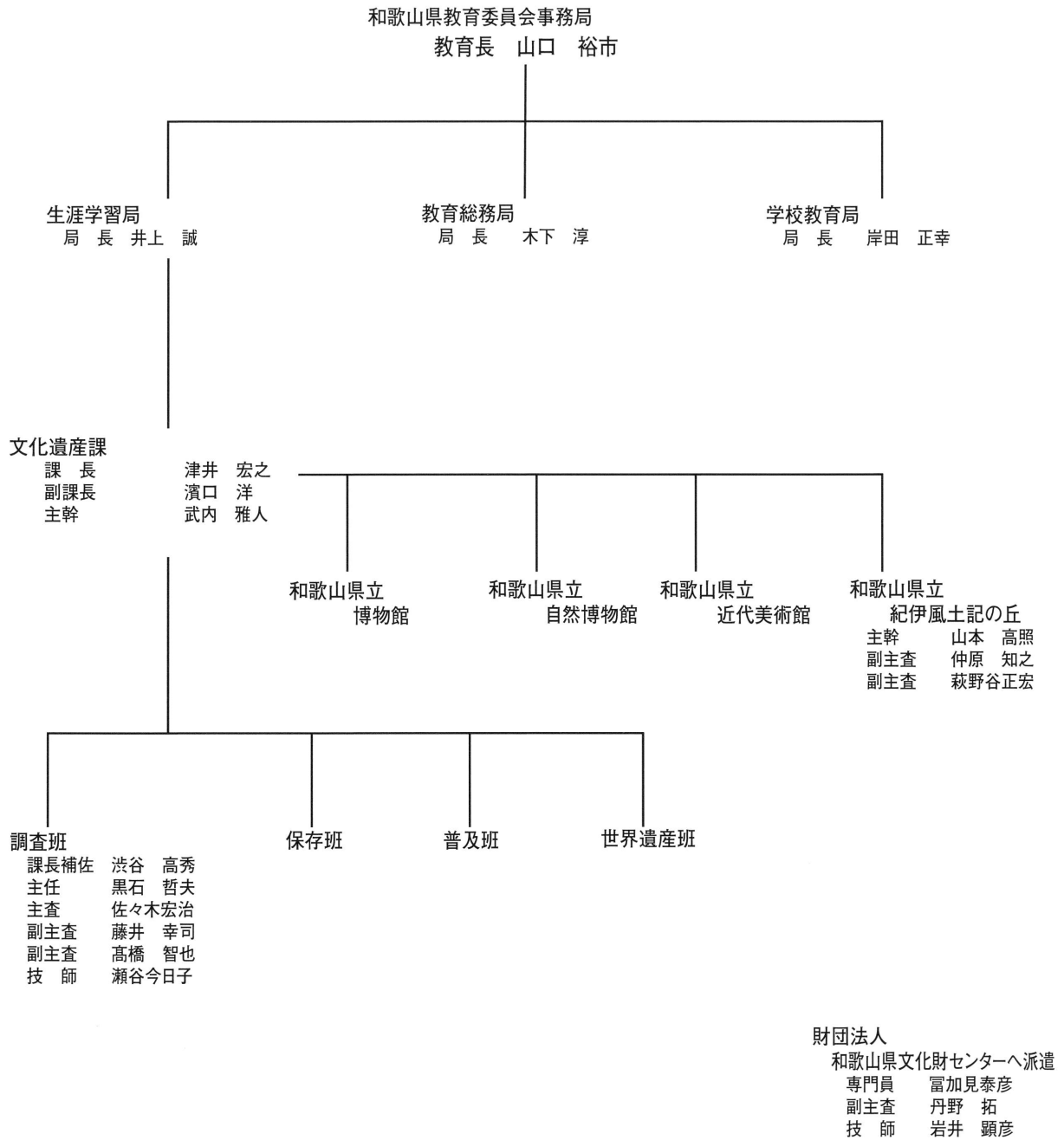
- 1 本書は、平成 21 年度に文化庁の国宝重要文化財等保存整備費補助金を得て、和歌山県教育委員会が実施した工事立会、分布調査、試掘調査、確認調査の成果報告である。  
そのほか、平成 22 年度の和歌山県埋蔵文化財関係組織図、周知の埋蔵文化財包蔵地の認定及び範囲変更、平成 21 年度の国及び県指定文化財（記念物）現状変更許可一覧、文化財保護法第 92 条、第 93 条、第 94 条、第 99 条、第 102 条の届出、通知、報告一覧、及び和歌山県教育委員会、市町村教育委員会関係及び財団法人和歌山県文化財センターの調査一覧についても掲載した。
- 2 周知の埋蔵文化財包蔵地については、平成 21 年 10 月 1 日から平成 22 年 12 月 31 日までに、変更があったものを掲載した。
- 3 本書に掲載した地図は、特に断りがない限り、遺跡位置図の縮尺は 25,000 分の 1、調査位置図の縮尺が 2,500 分の 1 で、上方が座標北である。
- 4 本文中で使用した土色は、農林水産省農林水産技術会議事務局監修・財団法人日本色彩研究所監修『新版標準土色帖』によるものである。
- 5 「市町村教育委員会の調査一覧」の作成あたっては、和歌山市・海南市・岩出市・紀の川市・かつらぎ町・橋本市・高野町・有田市・有田川町・御坊市・田辺市・白浜町・新宮市・那智勝浦町の各教育委員会の協力を得た。
- 6 本書の編集は、和歌山県教育庁生涯学習局文化遺産課調査班が行い、執筆は各担当者が行った。
- 7 本書で使用した図面類の原図及び掲載を省略した原図・写真等の記録類は、和歌山県教育委員会で保管しているので、閲覧可能である。

# 目 次

平成 22 年度 関係資料	・ ・ ・ ・ 1
和歌山県埋蔵文化財関係組織図	・ ・ ・ ・ 2
周知の埋蔵文化財包蔵地の範囲変更	・ ・ ・ ・ 3
平成 21 年度 和歌山県内記念物・埋蔵文化財関係届出等資料	・ ・ ・ ・ 5
国指定記念物現状変更許可一覧	・ ・ ・ ・ 6
県指定記念物現状変更許可一覧	・ ・ ・ ・ 9
届出等件数・県内市町村発掘関連事務一覧	・ ・ ・ ・ 10
埋蔵文化財発掘の届出・通知（法第 93 条・法第 94 条）一覧	・ ・ ・ ・ 11
埋蔵文化財発掘調査の届出・報告（法第 92 条・法第 99 条）一覧	・ ・ ・ ・ 21
文化財認定通知（法第 102 条）一覧	・ ・ ・ ・ 24
平成 21 年度 和歌山県内における埋蔵文化財の調査成果	・ ・ ・ ・ 26
市町村教育委員会関係調査一覧	・ ・ ・ ・ 27
財団法人和歌山県文化財センター調査一覧	・ ・ ・ ・ 34
県教育委員会による調査一覧	・ ・ ・ ・ 35
1 井辺遺跡、神前遺跡	・ ・ ・ ・ 36
2 和歌山城跡	・ ・ ・ ・ 41
3 和歌山城跡	・ ・ ・ ・ 43
4 北田井遺跡	・ ・ ・ ・ 46
5 六十谷遺跡	・ ・ ・ ・ 48
6 井辺遺跡	・ ・ ・ ・ 49
7 大野中遺跡	・ ・ ・ ・ 49
8 北山廃寺、北山三嶋遺跡	・ ・ ・ ・ 50
9 神野々 I 遺跡	・ ・ ・ ・ 52
10 福田下遺跡	・ ・ ・ ・ 53
11 西飯降遺跡	・ ・ ・ ・ 55
12 福田下遺跡	・ ・ ・ ・ 55
13 蓮花寺遺跡	・ ・ ・ ・ 55
14 藤並地区遺跡	・ ・ ・ ・ 56
15 岩野河遺跡	・ ・ ・ ・ 61
16 堅田遺跡	・ ・ ・ ・ 63
17 堅田遺跡	・ ・ ・ ・ 64
18 蛭田坪遺跡	・ ・ ・ ・ 66
19 田中遺跡	・ ・ ・ ・ 66
20 田井西川遺跡	・ ・ ・ ・ 66
21 里 II 遺跡	・ ・ ・ ・ 67
22 上城遺跡、上城城跡	・ ・ ・ ・ 69
23 晩稲古川遺跡	・ ・ ・ ・ 70
24 谷口遺跡	・ ・ ・ ・ 70
25 熊野本宮大社旧社地大斎原	・ ・ ・ ・ 71
26 近畿自動車道紀勢線に伴う調査	・ ・ ・ ・ 75
27 笠嶋遺跡	・ ・ ・ ・ 92
資料紹介	・ ・ ・ ・ 94
報告書抄録	・ ・ ・ ・ 95

# 平成 22 年度 関係資料

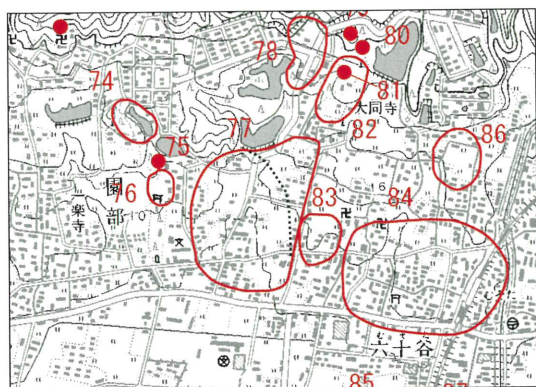
# 和歌山県埋蔵文化財関係 組織図(平成22年度)



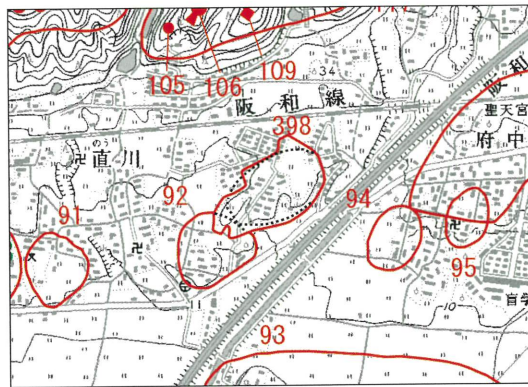
## 埋蔵文化財包蔵地の認定・範囲変更

平成21年10月1日から平成22年12月31日までに包蔵地の認定・範囲変更・名称変更等を行った遺跡は、表に示す15遺跡である。

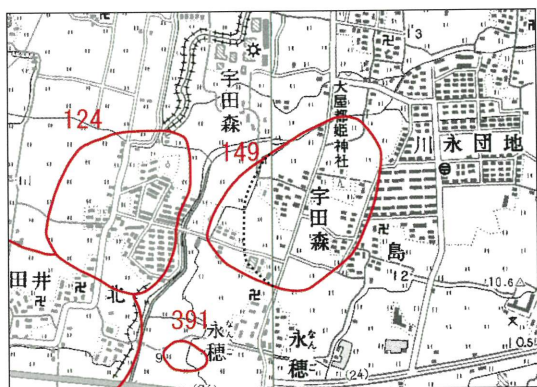
以下の地図では包蔵地範囲は赤線で示しているが、範囲変更を行った包蔵地についてはその旧範囲を黒破線で示している。



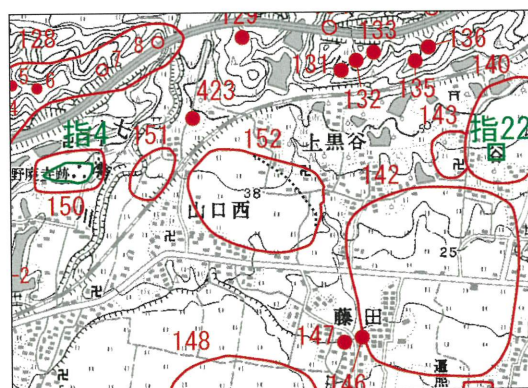
和歌山市  
77 有功遺跡



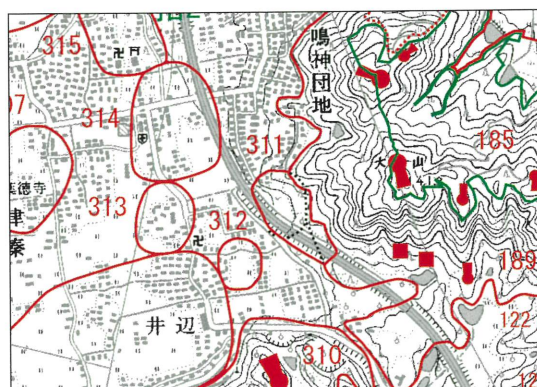
和歌山市  
92 鳥井遺跡 398 府中IV遺跡



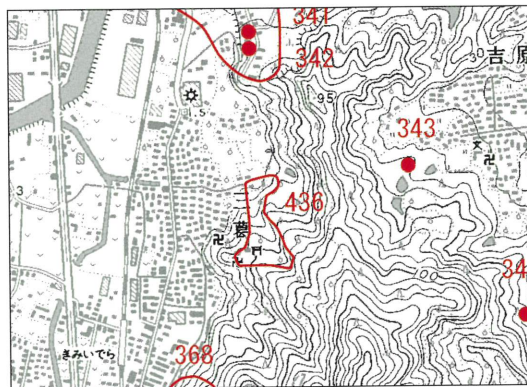
和歌山市  
149 宇田森遺跡



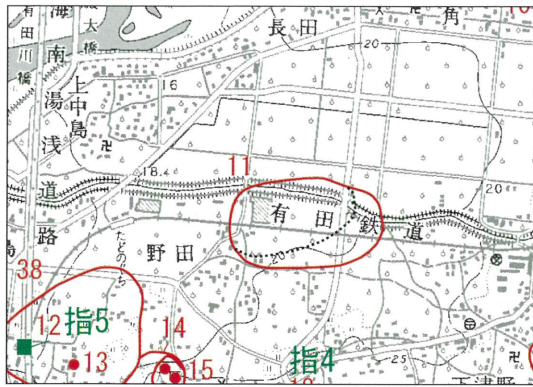
和歌山市  
152 上黒谷遺跡



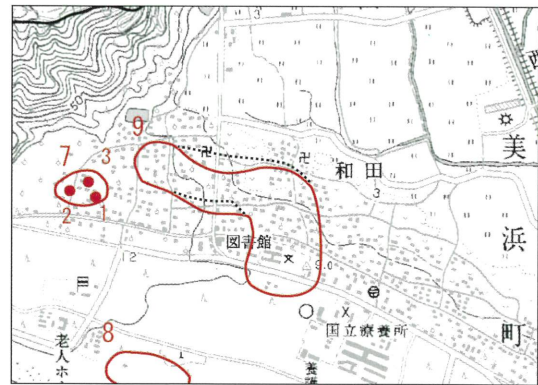
和歌山市  
185 岩橋千塚古墳群 311 大日山I遺跡



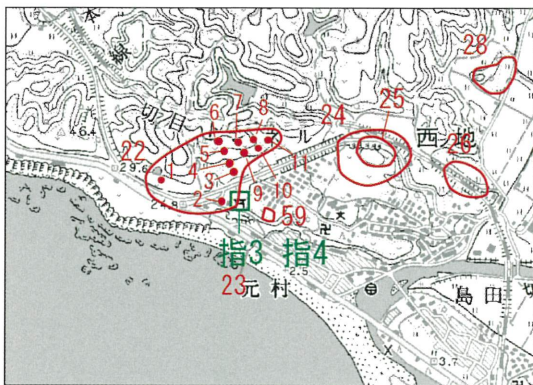
和歌山市  
436 三葛遺跡



有田川町(吉備地区)  
11 旧吉備中学校校庭遺跡



美浜町  
9 和田II遺跡



印南町  
59 太鼓屋敷遺跡

埋蔵文化財包蔵地範囲変更一覧表

市町村名 (地区名)	遺跡 番号	地図	遺跡名	いせきめい	所在地	種別	時代	立地	遺跡概況	変更・ 認定日	備考
和歌山市	77	5 図	有功遺跡	いさおいせき	六十谷	集落跡	弥生、古墳、鎌倉、室町	丘陵	溝、土坑、ピット、落ち込み、弥生土器、須恵器、土師器、瓦器、国産陶磁器、輸入陶磁器、瓦、土製品	平成 22 年 10 月 20 日	範囲等 変更
	89	5 図	直川遺跡	のうがわ いせき	直川	散布地	縄文	丘陵	縄文土器、石鏃、石錘	平成 22 年 6 月 24 日	遺跡概況 等変更
	92	5 図	鳥井遺跡	とりい いせき	直川	散布地		丘陵	土師器、須恵器	平成 22 年 6 月 24 日	範囲変更
	94	5 図	府中II遺跡	ふちゆうに いせき	府中	散布地	縄文	丘陵	縄文土器、石鏃、石錘、削器、石棒?	平成 22 年 6 月 24 日	遺跡概況 等変更
	95	5 図	府中III遺跡	ふちゆうさん いせき	府中	散布地	弥生	丘陵	弥生土器	平成 22 年 6 月 24 日	遺跡概況 等変更
	96	5 図	府中遺跡	ふちゆう いせき	府中	散布地	縄文 奈良	丘陵	須恵器、土師器、瓦、石鏃	平成 22 年 6 月 24 日	遺跡概況 等変更
	149	5・6 図	宇田森遺跡	うだのもり いせき	宇田森	集落跡	弥生	沖積地	竪穴住居、溝、ピット、弥生土器、石器、石鏃、石包丁、石製紡錘車等	平成 22 年 3 月 31 日	範囲変更
	152	6 図	上黒谷遺跡	かみくろだに いせき	黒谷	散布地	奈良 平安	山麓	須恵器、土師器、瓦	平成 22 年 6 月 24 日	範囲等 変更
	185	10 図	岩橋千塚古墳群	いわせせんづか こふんぐん	岩橋・鳴神 井辺・寺内	古墳群	古墳	山腹		平成 22 年 10 月 15 日	範囲変更
	311	10 図	大日山I遺跡	だいにちやま いせき	井辺	集落跡	古墳～奈良	丘陵端	竪穴住居、掘立柱建物、土師器(甕、壺、高坏、小形壺、坏、甗)、須恵器、(坏、高坏)、鳥形土器、滑石製勾玉、有孔円盤	平成 22 年 10 月 15 日	範囲変更
398	5 図	府中IV遺跡	ふちゆうよん いせき	府中	集落跡	弥生～奈良 鎌倉	丘陵端	竪穴住居(円、方)、溝、弥生土器、土師器、磚、瓦器	平成 22 年 6 月 24 日	範囲等 変更	
436	10 図	三葛遺跡	みかずら いせき	三葛	散布地	弥生～中世	扇状地	弥生土器、土師器、須恵器、黑色土器、瓦器、瓦、石器、土製品	平成 22 年 11 月 8 日	新規認定	
有田川町 (吉備地区)	11	21 図	旧吉備中学校校庭遺跡	きゆうきびちゆう がっこうこうてい いせき	下津野	集落跡	弥生～鎌倉	河岸 段丘	竪穴住居、掘立柱建物、弥生土器、土師器、須恵器、黑色土器、瓦器	平成 22 年 7 月 30 日	範囲変更
美浜町	9	32 図	和田II遺跡	わだにいせ き	和田	散布地	古墳	平地	須恵器、土師器	平成 22 年 12 月 22 日	範囲変更
印南町	59	39 図	太鼓屋敷遺跡	たいこやしき いせき	西ノ地	散布地	古墳 中世～近世	台地	須恵器、瓦器、土師器、陶磁器	平成 22 年 6 月 14 日	新規認定

平成 21 年度  
和歌山県内記念物・埋蔵文化財関係届出等資料



国指定記念物現状変更許可一覧（進達）1

No	文書番号 日付	記念物名	申請理由 申請日	場所 所有者など	申請者	備考
1	文第56号 平成21年4月8日	史跡 根来寺境内 名勝 根来寺庭園	地盤のボーリング調査 平成21年3月31日	岩出市根来2286 (宗) 新義真言宗総本山根来寺	(宗) 新義真言宗総本山根来寺	岩出市教育委員会 立会
2	文第56号の(2) 平成21年4月23日	名勝 養翠園	菖蒲池の浚渫 平成21年4月16日	和歌山市西浜1164 (株) 養翠園	(株) 養翠園	
3	文第56号の(3) 平成21年5月19日	史跡 金剛峯寺境内 (奥院地区)	墓石建立 平成21年4月30日	伊都郡高野町高野山553 (宗) 金剛峯寺	(宗) 遍照光院	高野町教育委員会 立会
4	文第56号の(4) 平成21年6月9日	史跡 熊野参詣道 (大辺路富田坂)	道の修復 平成21年5月13日	白浜町十九湖先 (管) 白浜町	白浜町	白浜町教育委員会 立会
5	文第56号の(5) 平成21年6月11日	史跡 金剛峯寺境内 (奥院地区)	墓石建立 平成21年5月27日	伊都郡高野町高野山553 (宗) 金剛峯寺	個人	高野町教育委員会 立会
6	文第56号の(6) 平成21年6月11日	史跡 金剛峯寺境内 (奥院地区)	墓石建立 平成21年6月3日	伊都郡高野町高野山553 (宗) 金剛峯寺	(宗) 不動院	高野町教育委員会 立会
7	文第56号の(7) 平成21年6月23日	史跡 金剛峯寺境内 (奥院地区)	墓石建立 平成21年6月10日	伊都郡高野町高野山553 (宗) 金剛峯寺	(宗) 上池院	高野町教育委員会 立会
8	文第56号の(8) 平成21年6月24日	天然記念物 オオウナギ生息地	堤防道路の切り下げ 平成21年6月23日	西牟婁郡上富田町市ノ瀬 (管) 白浜町	上富田町	
9	文第56号の(9) 平成21年6月29日	天然記念物 オオウナギ生息地	国道331号の拡幅 平成21年6月23日	西牟婁郡上富田町市ノ瀬 (管) 白浜町	和歌山県	
10	文第56号の(10) 平成21年6月29日	史跡 和歌山城	発掘調査 平成21年6月18日	和歌山市一番丁3番地 和歌山市	和歌山市	
11	文第56号の(11) 平成21年7月17日	史跡 熊野参詣道 (大辺路草堂寺)	庫裡の解体・撤去 平成21年5月14日	西牟婁郡白浜町富田1220-1 (宗) 草堂寺	(宗) 草堂寺	白浜町教育委員会 立会
12	文第56号の(12) 平成21年7月24日	史跡 金剛峯寺境内 (奥院地区)	墓石建立 平成21年6月18日	伊都郡高野町高野山553 (宗) 金剛峯寺	(宗) 高室院	高野町教育委員会 立会
13	文第56号の(13) 平成21年7月29日	史跡 金剛峯寺境内 (奥院地区)	墓石建立 平成21年7月17日	伊都郡高野町高野山548 (宗) 金剛峯寺	(宗) 明王院	高野町教育委員会 立会
14	文第56号の(15) 平成21年8月7日	史跡 新宮城跡附水野家墓所	取付道路の改良 平成21年7月30日	新宮市新宮7690-34 他 新宮市	新宮市	新宮市教育委員会 立会
15	文第56号の(16) 平成21年8月19日	史跡 熊野参詣道 (大辺路草堂寺)	庫裡の新築 平成21年8月18日	西牟婁郡白浜町1220-1 (宗) 草堂寺	(宗) 草堂寺	白浜町教育委員会 立会
16	文第56号の(17) 平成21年8月18日	名勝・天然記念物 橋杭岩	地積調査に伴う杭打設 平成21年8月6日	東牟婁郡串本町蘭野川 (管) 串本町	串本町長	
17	文第56号の(18) 平成21年8月19日	史跡 旧名手宿本陣	内容確認調査 平成21年8月6日	紀の川市名手市場641 紀の川市	紀の川市	
18	文第56号の(19) 平成21年8月25日	史跡 和歌山城	LED照明器具の設置 平成21年8月20日	和歌山市一番丁3番地 和歌山市	和歌山市	和歌山市教育委員会 立会
19	文第56号の(20) 平成21年8月27日	天然記念物 オオウナギ生息地	張出歩道の設置 平成21年8月21日	田辺市鮎川 (管) 白浜町	和歌山県	
20	文第56号の(21) 平成21年8月27日	天然記念物 オオウナギ生息地	鮎川新橋の耐震補強 平成21年8月21日	田辺市鮎川 (管) 白浜町	和歌山県	
21	文第56号の(22) 平成21年8月31日	名勝 粉河寺庭園	保存修理 平成21年8月25日	紀の川市粉河2787 (宗) 粉河寺	(宗) 粉河寺	
22	文第56号の(23) 平成21年8月31日	史跡 和歌山城	ライトアップ施設の設置 平成21年8月25日	和歌山市一番丁3番地 和歌山市	和歌山市	和歌山市教育委員会 立会
23	文第56号の(24) 平成21年9月1日	史跡 新宮城跡附水野家墓所	石垣修復 平成21年8月28日	新宮市新宮字丹鶴7691-4 新宮市	新宮市	新宮市教育委員会 立会
24	文第56号の(25) 平成21年9月2日	史跡 熊野参詣道 (中辺路・伊勢路)	案内板立替 平成21年8月31日	新宮市春日1-1 新宮市	新宮市	新宮市教育委員会 立会
25	文第56号の(26) 平成21年9月3日	特別史跡 岩橋千塚古墳群	発掘調査 平成21年8月28日	和歌山市岩橋 和歌山県	和歌山県立紀伊風土記の丘	
26	文第56号の(27) 平成21年9月3日	特別史跡 岩橋千塚古墳群	照明施設設置 平成21年8月28日	和歌山市岩橋 和歌山県	和歌山県立紀伊風土記の丘	県立紀伊風土記の丘 立会
27	文第56号の(28) 平成21年9月10日	史跡 金剛峯寺境内 (奥院地区)	作業道設置 平成21年8月28日	伊都郡高野町高野山 (宗) 金剛峯寺	高野山寺領森林組合	高野町教育委員会 立会
28	文第56号の(29) 平成21年9月9日	史跡 高野山町石	杭設置 平成21年9月16日	伊都郡九度山町慈尊院832 (宗) 慈尊院	(宗) 慈尊院	
29	文第56号の(30) 平成21年9月11日	天然記念物 オオウナギ生息地	県道拡幅 平成21年9月8日	西牟婁郡上富田町生馬 (管) 白浜町	和歌山県	
30	文第56号の(31) 平成21年9月28日	天然記念物 オオウナギ生息地	宇立橋の修復 平成21年9月17日	田辺市鮎川788-4先 (管) 白浜町	田辺市	

国指定記念物現状変更許可一覧（進達）2

No.	文書番号 日付	記念物名	申請理由 申請日	場所 所有者など	申請者	備考
31	文第56号の(32) 平成21年9月28日	史跡 根来寺境内 名勝 根来寺庭園	倉庫の撤去 平成21年9月17日	岩出市根来2286 (宗) 新義真言宗総本山根来寺	(宗) 新義真言宗総本山根来寺	岩出市教育委員会 立会
32	文第56号の(33) 平成21年9月30日	史跡 熊野参詣道(中辺路)	案内板等の撤去・設置 平成21年9月14日	新宮市三輪崎 他 新宮市 他	和歌山県	新宮市教育委員会 立会
33	文第56号の(34) 平成21年9月30日	史跡 熊野参詣道(中辺路)	橋脚補強工事 平成21年9月14日	新宮市熊野川町日足 国土交通省	三重県	新宮市教育委員会 立会
34	文第56号の(35) 平成21年9月28日	名勝 和歌山城西之丸庭園	土橋の修理 平成21年9月28日	和歌山市一番丁3番地 和歌山市	和歌山市	
35	文第56号の(36) 平成21年9月28日	名勝 和歌山城西之丸庭園	茅門の修理 平成21年9月28日	和歌山市一番丁3番地 和歌山市	和歌山市	
36	文第56号の(37) 平成21年9月29日	名勝 養翠園	説明板の移設 平成21年9月18日	和歌山市西浜1164 (株) 養翠園	和歌山市	和歌山市教育委員会 立会
37	文第56号の(38) 平成21年9月29日	天然記念物 オオウナギ生息地	鮎産卵床の整備 平成21年9月25日	西牟婁郡白浜町十九淵先 (管) 白浜町	富田川漁業協同組合	
38	文第56号の(39) 平成21年10月19日	特別史跡 岩橋千塚古墳群	説明板・案内標識の設置 平成21年10月6日	和歌山市岩橋 和歌山県	和歌山県立紀伊風土記の丘	県立紀伊風土記の丘 立会
39	文第56号の(40) 平成21年10月29日	史跡 高野山町石	多宝塔解体修理 平成21年10月20日	伊都郡九度山町慈尊院 (宗) 慈尊院	(宗) 慈尊院	九度山町教育委員会 立会
40	文第56号の(41) 平成21年10月30日	天然記念物 オオウナギ生息地	ボーリング調査 平成21年10月21日	西牟婁郡白浜町 (管) 白浜町	和歌山県	
41	文第56号の(42) 平成21年10月30日	天然記念物 オオウナギ生息地	植生の伐採 平成21年10月27日	西牟婁郡上富田町 (管) 白浜町	富田川治水組合	
42	文第56号の(43) 平成21年11月17日	史跡 熊野参詣道(大辺路)	解説板等撤去・設置 平成21年10月20日	西牟婁郡白浜町 白浜町 他	和歌山県	白浜町教育委員会 立会
43	文第56号の(44) 平成21年11月18日	史跡 金剛峯寺境内 (奥院地区)	墓石建立 平成21年10月15日	伊都郡高野町高野山 (宗) 金剛峯寺	(宗) 西室院	高野町教育委員会 立会
44	文第56号の(45) 平成21年11月27日	史跡 金剛峯寺境内 (奥院地区)	墓石建立 平成21年11月12日	伊都郡高野町高野山 (宗) 金剛峯寺	(宗) 光明院	高野町教育委員会 立会
45	文第56号の(46) 平成21年11月27日	天然記念物 オオウナギ生息地	測量標杭の設置 平成21年11月18日	西牟婁郡白浜町～田辺市 (管) 白浜町	和歌山県	
46	文第56号の(47) 平成21年12月1日	天然記念物 オオウナギ生息地	ボーリング調査 平成21年11月28日	西牟婁郡白浜町平～十九淵 (管) 白浜町	国土交通省 近畿地方整備局 紀南河川国道事務所	
47	文第56号の(48) 平成21年12月1日	史跡 和歌山城	天守閣壁面の修理 平成21年11月27日	和歌山市一番丁3番地 和歌山市	和歌山市	和歌山市教育委員会 立会
48	文第56号の(49) 平成21年12月2日	史跡 和歌山城	下水管の切替 平成21年12月2日	和歌山市一番丁3番地 和歌山市	和歌山市	和歌山市教育委員会 立会
49	文第56号の(50) 平成21年12月10日	史跡 大峯奥駈道	電力ケーブルの埋設 平成21年10月16日	田辺市本宮町字向山1911-1 田辺市	(株) エヌ・ティ・ティド コモ関西支社	田辺市教育委員会 立会
50	文第56号の(51) 平成22年1月26日	史跡 金剛峯寺境内 (奥院地区)	橋梁改築工事 平成21年12月21日	伊都郡高野町高野山548 (宗) 金剛峯寺	(宗) 金剛峯寺	高野町教育委員会 立会
51	文第56号の(52) 平成22年1月26日	史跡 高野山町石	竹垣改築工事 平成22年1月12日	伊都郡九度山町慈尊院 九度山町	九度山町	九度山町教育委員会 立会
52	文第56号の(53) 平成22年1月26日	名勝 粉河寺庭園	樹木伐採・石塔除去 平成21年12月25日	紀の川市粉河2787 (宗) 粉河寺	(宗) 粉河寺	
53	文第56号の(54) 平成22年1月29日	特別史跡 岩橋千塚古墳群	古墳修景 平成22年1月21日	和歌山市岩橋 和歌山県	和歌山県立紀伊風土記の丘	県立紀伊風土記の丘 立会
54	文第56号の(55) 平成22年1月29日	天然記念物 オオウナギ生息地	橋梁の架替 平成22年1月22日	西牟婁郡上富田町市ノ瀬 (管) 白浜町	上富田町	
55	文第56号の(56) 平成22年2月24日	史跡 丹生都比売神社境内	発掘調査 平成22年2月17日	伊都郡かつらぎ町上天野 (宗) 丹生都比売神社	かつらぎ町教育委員会	
56	文第56号の(57) 平成22年2月25日	天然記念物 那智原始林	植生調査 平成22年1月29日	東牟婁郡那智勝浦町 (宗) 熊野那智大社	和歌山県	
57	文第56号の(58) 平成22年3月3日	天然記念物 江須崎暖地性植物群落	竹林伐採 平成22年2月19日	西牟婁郡すさみ町江住154 (管) すさみ町	すさみ町教育委員会	
58	文第56号の(59) 平成22年3月3日	天然記念物 江須崎暖地性植物群落	地衣類採取 平成22年2月1日	西牟婁郡すさみ町江住155 (管) すさみ町	個人	
59	文第56号の(61) 平成22年3月16日	天然記念物 オオウナギ生息地	ボーリング調査 平成22年3月2日	西牟婁郡白浜町～田辺市 (管) 白浜町	和歌山県	
60	文第56号の(62) 平成22年3月26日	史跡 熊野参詣道(熊野川)	橋脚補強 平成22年3月12日	新宮市熊野川町日足 国土交通省	三重県	新宮市教育委員会 立会

国指定記念物現状変更許可一覧（権限委任）1

No.	文書番号 日付	記念物名	申請理由 申請日	場所 所有者など	申請者	権限委任	指示内容	許可権者
1	文第31号 平成21年4月2日	天然記念物 オオウナギ生息地	保護・飼育 平成21年3月24日	西牟婁郡白浜町地内 (管) 白浜町	和歌山県立自然博 物館	ト 動物の飼育	慎重に実施す るよう指示	和歌山県 教育委員会
2	文第31号の(3) 平成21年4月14日	天然記念物 オオウナギ生息地	現況調査 平成21年4月6日	西牟婁郡白浜町地内 (管) 白浜町	和歌山県	ト 生息状況の調査	慎重に実施す るよう指示	和歌山県 教育委員会
3	文第31号の(4) 平成21年5月1日	史跡 金剛峯寺境内 (奥院地区)	墓石改修 平成21年4月16日	伊都郡高野町高野山548 (宗) 金剛峯寺	(宗) 龍泉院	ハ 工作物の設置	慎重に実施す るよう指示	和歌山県 教育委員会
4	文第31号の(5) 平成21年5月19日	史跡 熊野参詣道 (大辺路)	資材搬入用レールの 設置 平成21年3月27日	西牟婁郡すさみ町 和深地内	西日本旅客鉄道(株) 和歌山支社	ハ 工作物の設置	慎重に実施す るよう指示	和歌山県 教育委員会
5	文第31号の(6) 平成21年6月4日	史跡 高野山町石 (慈尊院)	素屋根の設置 平成21年5月27日	伊都郡高野町高野山 (宗) 金剛峯寺	蓮花院	ハ 工作物の設置	慎重に実施す るよう指示	和歌山県 教育委員会
6	和教文第182号 平成21年6月15日	史跡 和歌山城	既設便所改修 平成21年6月12日	和歌山市一番丁3 和歌山市	和歌山市	ハ 工作物の設置	慎重に実施す るよう指示	和歌山市 教育委員会
7	文第31号の(7) 平成21年7月17日	史跡 金剛峯寺境内 (奥院地区)	消火栓改修 平成21年6月19日	伊都郡高野町高野山553 (宗) 金剛峯寺	(宗) 金剛峯寺	ホ 埋設されている 水管の改修	慎重に実施す るよう指示	和歌山県 教育委員会
8	田教文第116号の2 平成21年7月1日	史跡 熊野三山	野外舞台等の設置 平成21年6月15日	田辺市本宮町本宮1110 (宗) 熊野本宮大社	谷村新司ココロの 学校 実行委員会	ハ 工作物の設置		田辺市 教育委員会
9	指令新教文第1号 平成21年7月10日	史跡 新宮城跡 附水野家墓所	一夜城の展示等 平成21年7月6日	新宮市新宮7691-1他 新宮市	(社) 新宮青年会議所	ハ 工作物の設置	慎重に実施す るよう指示	新宮市 教育委員会
10	和教文第320号 平成21年8月13日	史跡 和歌山城	舗装撤去・樹木伐採 平成21年8月11日	和歌山市一番丁3 和歌山市	和歌山市	ハ 工作物の設置 へ 木竹の伐採	慎重に実施す るよう指示	和歌山市 教育委員会
11	文第31号の(8) 平成21年8月24日	天然記念物 オオウナギ生息地	現況調査 平成21年8月19日	西牟婁郡上富田町朝来 763 (管) 白浜町	上富田町	ト 生息状況の調査	慎重に実施す るよう指示	和歌山県 教育委員会
12	田教文第211号の2 平成21年9月24日	史跡 熊野三山	野外舞台等の設置 平成21年9月17日	田辺市本宮町本宮1110 (宗) 熊野本宮大社	(宗) 熊野本宮大社	ハ 工作物の設置		田辺市 教育委員会
13	和教文第434号 平成21年10月2日	史跡 和歌山城	野外テント設置 平成21年10月1日	和歌山市一番丁3 和歌山市	和歌山市	ハ 工作物の設置	慎重に実施す るよう指示	和歌山市 教育委員会
14	文第31号の(9) 平成21年10月7日	天然記念物 那智原始林 名勝 那智大滝	既設装置の改修 平成21年9月18日	東牟婁郡那智勝浦町 那智山1 (宗) 熊野那智大社	関西電力(株) 和歌山支店	ハ 工作物の設置	慎重に実施す るよう指示	和歌山県 教育委員会
15	文第31号の(10) 平成21年10月9日	史跡 下里古墳	説明板の移設 平成21年9月18日	東牟婁郡那智勝浦町 下里356-1 那智勝浦町	那智勝浦町	ニ 管理に必要な施 設の改修	那智勝浦町 教育委員会 立会	和歌山県 教育委員会
16	田教文第239号の2 平成21年10月21日	史跡 熊野三山 (熊野本宮大社)	ポストの設置 平成21年10月19日	田辺市本宮町本宮1110 (宗) 熊野本宮大社	(宗) 熊野本宮大社	ハ 工作物の設置	慎重に実施す るよう指示	田辺市 教育委員会
17	文第31号の(11) 平成21年10月30日	天然記念物 オオウナギ生息地	橋梁の錆取り・塗装 平成21年10月27日	西牟婁郡上富田町地内 (管) 白浜町	上富田町	ハ 工作物の設置	慎重に実施す るよう指示	和歌山県 教育委員会
18	田教文第260号の2 平成21年11月9日	天然記念物 オオウナギ生息地	橋梁補修工事 平成21年11月6日	田辺市鮎川3104-1地先 (管) 白浜町	田辺市	ハ 工作物の設置	慎重に実施す るよう指示	田辺市 教育委員会
19	指令新教文第2号 平成21年11月27日	史跡 熊野三山 (熊野速玉大社)	仮設ステージ設置 平成21年11月27日	新宮市新宮1番地 (宗) 熊野速玉大社	和歌山県芸術振興 プラン実行委員会	ハ 工作物の設置	慎重に実施す るよう指示	新宮市 教育委員会
20	指令新教文第3号 平成21年12月16日	史跡 新宮城跡 附水野家墓所	表土流出防止植栽 平成21年12月11日	新宮市新宮7691-1 新宮市	新宮市	ハ 工作物の設置	慎重に実施す るよう指示	新宮市 教育委員会
21	和教文第606号 平成21年12月24日	史跡 和歌山城	歩道拡幅工事 平成21年12月22日	和歌山市一番丁3 和歌山市	和歌山市	ハ 工作物の設置	慎重に実施す るよう指示	和歌山市 教育委員会
22	文第31号の(12) 平成21年12月25日	天然記念物 オオウナギ生息地	生息状況調査 平成21年12月16日	西牟婁郡上富田町地内 (管) 白浜町	上富田町	ト 生息状況の調査	慎重に実施す るよう指示	和歌山県 教育委員会
23	田教文第293号の2 平成21年12月25日	特別天然記念物 カモシカ	保護・飼育 平成21年12月21日	地域定めず	田辺市	ト 動物の飼育	慎重に実施す るよう指示	田辺市 教育委員会
24	和教文第629号 平成22年1月15日	特別史跡 岩橋千塚古墳群	樹木伐採 平成22年1月12日	和歌山市岩橋1834他 和歌山県	和歌山県立 紀伊風土記の丘	へ 木竹の伐採	慎重に実施す るよう指示	和歌山市 教育委員会
25	和教文第629号 平成22年1月15日	史跡 和歌山城	地中電線設置 平成22年1月12日	和歌山市一番丁3 和歌山市	関西電力(株)	ホ 埋設されている 電線の改修	慎重に実施す るよう指示	和歌山市 教育委員会
26	田教文第319号の2 平成22年2月8日	史跡 大峯奥駈道	立木・半倒木の伐採 平成22年2月5日	田辺市本宮町本宮1876-1 (宗) 熊野本宮大社	(宗) 熊野本宮大 社	へ 木竹の伐採	慎重に実施す るよう指示	田辺市 教育委員会
27	和教文第757号 平成22年3月9日	史跡 和歌山城	仮設栈橋設置 平成22年3月18日	和歌山市一番丁3 和歌山市	お堀で船に乗ろう 実行委員会	ハ 工作物の設置	慎重に実施す るよう指示	和歌山市 教育委員会

平成 21 年度 国指定記念物現状変更許可一覧（権限委任）2

No.	文書番号 日付	記念物名	申請理由 申請日	場所 所有者など	申請者	権限委任	指示内容	許可権者
28	田教文第 341 号の 2 平成 22 年 3 月 11 日	史跡 熊野三山 (大斎原)	野外舞台等の設置 平成 22 年 3 月 3 日	田辺市本宮町本宮 1 (宗) 熊野本宮大社	和歌山県文化芸術 振興 プラン実行委員会	ハ 工作物の設置	慎重に実施す るよう指示	田辺市 教育委員会
29	田教文第 349 号の 2 平成 22 年 3 月 17 日	史跡 熊野三山 (熊野本宮大社)	絵馬納所の設置 平成 22 年 3 月 15 日	田辺市本宮町本宮 1124 (宗) 熊野本宮大社	(宗) 熊野本宮大 社	ハ 工作物の設置	慎重に実施す るよう指示	田辺市 教育委員会
30	指令新教文第 6 号 平成 22 年 3 月 25 日	史跡 新宮城跡 附水野家墓所	表土流出防止植栽 平成 22 年 3 月 19 日	地域定めず	新宮市	ハ 工作物の設置	慎重に実施す るよう指示	新宮市 教育委員会
31	文第 31 号の (13) 平成 22 年 3 月 26 日	天然記念物 ヤマネ	生息状況調査 平成 22 年 3 月 15 日	地域定めず	個人	ト 生息状況の調査	慎重に実施す るよう指示	和歌山県 教育委員会

県指定記念物現状変更許可一覧

No.	文書番号 日付	記念物名	申請日・申請理由	所有者等	申請者	指示内容
1	文第 76 号 平成 21 年 4 月 14 日	名勝 琴ノ浦温山荘園	防護屋根の設置 平成 21 年 3 月 18 日	(財) 琴ノ浦温山荘園	(財) 琴ノ浦温山荘園	許可
2	文第 76 号の (2) 平成 21 年 4 月 23 日	史跡 水軒堤防	スポーツ広場整備・掲示 板設置 平成 21 年 4 月 14 日	国	水軒の浜に松を植える会	許可
3	文第 76 号の (3) 平成 21 年 4 月 17 日	名勝・史跡 和歌の浦	経王堂の建設 平成 21 年 4 月 17 日	和歌山県	妹背山護持顕彰会	和歌山市教育委員会 立会
4	文第 76 号の (4) 平成 21 年 6 月 17 日	天然記念物 高野楨の純林	管理のための択伐 平成 21 年 6 月 10 日	(宗) 金剛峯寺	(宗) 金剛峯寺	許可
5	文第 76 号の (5) 平成 21 年 7 月 15 日	史跡 水軒堤防	既埋設物の移設 平成 21 年 7 月 7 日	国	関西電力 (株) 和歌山支店	許可
6	文第 76 号の (6) 平成 21 年 7 月 27 日	史跡 水軒堤防	既埋設物の移設 平成 21 年 6 月 19 日	国	西日本電信電話 (株) 和歌山支店	許可
7	文第 76 号の (7) 平成 21 年 8 月 3 日	名勝・史跡 和歌の浦	落石防護工事 平成 21 年 7 月 28 日	国	和歌山県	和歌山市教育委員会 立会
8	文第 76 号の (8) 平成 21 年 8 月 4 日	天然記念物 一の橋の樟樹	保存修理 平成 21 年 8 月 11 日	和歌山市	和歌山市	和歌山市教育委員会 立会
9	文第 76 号の (9) 平成 21 年 8 月 5 日	史跡 水軒堤防	ネットフェンス等の設置 樹木の植樹 平成 21 年 7 月 17 日	国	水軒の浜に松を植える会	許可
10	文第 76 号の (10) 平成 21 年 10 月 7 日	天然記念物 姥目の老樹	枯れ枝の剪除 平成 21 年 9 月 24 日	(宗) 御崎神社	(宗) 御崎神社	許可
11	文第 76 号の (11) 平成 21 年 8 月 7 日	天然記念物 那智山田参道の杉並道	赤外線センサーの設置 平成 21 年 9 月 29 日	(宗) 熊野那智大社	山口大学農学部	許可
12	文第 76 号の (12) 平成 21 年 11 月 27 日	名勝 玉川峡	法面擁壁・ガードレール の復旧 平成 21 年 11 月 11 日	国	和歌山県	許可
13	文第 76 号の (13) 平成 22 年 1 月 22 日	名勝 藤崎弁天	木製杭・竹製欄の設置 平成 21 年 12 月 21 日	紀の川市	紀の川市	許可
14	文第 76 号の (14) 平成 22 年 2 月 8 日	史跡 中世農耕用水路文覚井	水路復旧 平成 22 年 1 月 28 日	かつらぎ町	かつらぎ町	かつらぎ町教育委員会 立会
15	文第 76 号の (15) 平成 22 年 2 月 24 日	史跡 岩内古墳群	説明板・木柵の改修 平成 22 年 2 月 9 日	御坊市	御坊市	御坊市教育委員会 立会
16	文第 76 号の (16) 平成 22 年 2 月 24 日	天然記念物 十五社の樟樹	治療 平成 22 年 2 月 8 日	妙楽寺薬師講	妙楽寺薬師講	許可
17	文第 76 号の (17) 平成 22 年 2 月 24 日	史跡 出立王子跡	土流出・落石防止擁壁 の設置 平成 21 年 2 月 16 日	田辺市	田辺市	田辺市教育委員会 立会
18	文第 76 号の (18) 平成 22 年 3 月 31 日	史跡 真田屋敷跡	記念碑の建立 平成 21 年 3 月 17 日	善名称院	善名称院	九度山町教育委員会 立会

埋蔵文化財関係届出等件数一覧

文化財保護法根拠条例名	指示内容等	道路	鉄道	河川	港湾	学校	住宅	個人住宅	工場	店舗	兼用住宅	その他建物	宅地造成	土地区画整理	公園造成	ガス等	農業基盤	農業関係	その他開発	自然災害	保存目的	学術目的	遺跡整備	計
第93条	発掘調査	1	1			1	16	25		6		13	15			2			3					83
	工事立会	1					8	117		2	3	15	5		42			3						196
	慎重工事					1	2	35		6		9	3			4			1					61
	その他																							0
第94条	発掘調査	20	1			1						3				2			1					28
	工事立会	6				3						3			31		1	3				1		48
	慎重工事	1		1		2						2			1			3						10
	その他																							0
合計		29	2	1	0	8	26	177	0	14	3	45	23	0	0	82	0	1	13	1	0	0	1	426
第92条	試掘・確認調査																					1		1
	本発掘調査	7		1		1				5		1	1	1										17
第99条	試掘・確認調査	6				1	11	14		3		2	3						4			1		45
	本発掘調査																							0
合計		13	0	1	0	2	11	14	0	8	0	3	4	1	0	0	0	0	4	0	0	2	0	63

県内市町村埋蔵文化財関係届出件数一覧

市町村名	発掘の届出・通知				発掘調査の届出・報告		市町村名	発掘の届出・通知				発掘調査の届出・報告	
	第93条	増減	第94条	増減	第92条	第99条		第93条	増減	第94条	増減	第92条	第99条
和歌山市	151	▲12	12	▲14	10	21	日高町	2	1	0	0	0	-
海南市	22	▲8	3	▲2	1	4	由良町	1	1	0	▲1	0	-
紀美野町	0	▲2	3	3	0	-	日高川町	0	▲1	2	0	0	-
紀の川市	15	13	4	▲2	4	2	印南町	0	0	0	0	0	-
岩出市	29	▲14	13	3	0	2	みなべ町	4	4	0	▲2	0	-
橋本市	10	▲1	3	1	2	0	田辺市	28	▲4	7	▲1	0	5
九度山町	1	1	0	0	0	-	白浜町	3	1	1	▲1	0	2
高野町	12	▲3	7	2	0	0	上富田町	0	0	1	1	0	-
かつらぎ町	12	▲12	14	5	1	5	すさみ町	0	0	1	0	0	-
有田市	1	▲3	1	1	0	0	串本町	0	▲1	1	1	0	-
有田川町	15	▲4	4	2	0	2	新宮市	10	▲6	0	0	0	0
湯浅町	0	0	0	0	0	-	那智勝浦町	2	1	0	0	0	0
広川町	0	0	0	0	0	-	太地町	0	0	0	0	0	-
御坊市	18	2	7	4	0	2	古座川町	0	0	0	▲1	0	-
美浜町	4	3	2	1	0	-	北山村	0	0	0	0	0	-
合計								340	▲44	86	0	18	45

※市町村名…専門職員配備（平成21年度）

埋蔵文化財発掘の届出（文化財保護法第93条）一覧1

番号	届出等の種類 根拠法令	遺跡の名称 時代・種類 所在地	届出等の日付	教育委員会による処理		備考
				文書番号 指示の日付	指示事項	
1	工事等の届出 第93条	岩橋高柳遺跡／古墳、中近世・集落 和歌山市岩橋字高柳 282-3	平成21年3月24日	文第5号 平成21年4月1日	確認調査	
2	工事等の届出 第93条	川辺遺跡／縄文～中世・集落跡 和歌山市藤田字流16 番外	平成21年3月24日	文第5号の(2) 平成21年4月1日	確認調査	
3	工事等の届出 第93条	六十谷遺跡／縄文～弥生・散布地 和歌山市六十谷 357-3	平成21年3月30日	文第5号の(3) 平成21年4月2日	本発掘調査	
4	工事等の届出 第93条	加太遺跡／縄文～中世・散布地 和歌山市加太 1574 番地	平成21年3月26日	文第5号の(4) 平成21年4月3日	浄化槽部分工事立会	
5	工事等の届出 第93条	中黒1遺跡／弥生～奈良・散布地 岩出市中黒字高沢 504-18	平成21年3月31日	文第5号の(5) 平成21年4月3日	慎重工事	
6	工事等の届出 第93条	稲成1遺跡／古墳・散布地 田辺市稲成町 3200、3201	平成21年3月25日	文第5号の(6) 平成21年4月3日	浄化槽部分工事立会	
7	工事等の届出 第93条	八丁田圃遺跡／縄文～鎌倉・散布地 田辺市秋津町 425-1	平成21年4月2日	文第5号の(7) 平成21年4月7日	慎重工事	
8	工事等の届出 第93条	野田地区遺跡／先土器～中世・寺院跡ほか 有田郡有田町大字野田字保寿 407-6	平成21年4月3日	文第5号の(8) 平成21年4月8日	慎重工事	
9	工事等の届出 第93条	荒田遺跡／弥生、中世・散布地 岩出市森字四ツヤ 132-1	平成21年4月3日	文第5号の(9) 平成21年4月8日	確認調査	
10	工事等の届出 第93条	山口遺跡／弥生～平安・集落跡 和歌山市谷字鳥居前 145-1 の一部	平成21年4月3日	文第5号の(10) 平成21年4月9日	工事立会	
11	工事等の届出 第93条	八丁田圃遺跡／縄文～鎌倉・散布地 田辺市秋津町字東八町 409-16	平成21年4月3日	文第5号の(11) 平成21年4月14日	慎重工事	
12	工事等の届出 第93条	鳴神II遺跡／弥生～平安・用水路跡 和歌山市鳴神字四面田 90 番 19、90 番 22	平成21年3月30日	文第5号の(12) 平成21年4月14日	工事立会	
13	工事等の届出 第93条	井辺遺跡／弥生・散布地 和歌山市神前 37 番地 40	平成21年4月9日	文第5号の(13) 平成21年4月14日	浄化槽部分工事立会	
14	工事等の届出 第93条	田井・西川遺跡／縄文～弥生・散布地 日高郡美浜町田井 152-1	平成21年4月2日	文第5号の(14) 平成21年4月14日	慎重工事	
15	工事等の届出 第93条	岡村遺跡／縄文～奈良・集落跡 海南市岡田 256 番地	平成21年4月8日	文第5号の(15) 平成21年4月16日	浄化槽部分工事立会	
16	工事等の届出 第93条	田辺城下町遺跡／江戸・散布地 田辺市湊 1064-8	平成21年4月13日	文第5号の(16) 平成21年4月17日	工事立会	
17	工事等の届出 第93条	野上中南遺跡／弥生、中世・集落跡 海南市野上中文字笠松 9	平成21年4月14日	文第5号の(17) 平成21年4月21日	確認調査	
18	工事等の届出 第93条	那智山坊跡／平安～鎌倉、寺院跡 東牟婁郡那智勝浦町大字那智山地区内	平成21年4月1日	文第5号の(18) 平成21年4月23日	確認調査	
19	工事等の届出 第93条	川辺遺跡／縄文～中世・集落跡 和歌山市川辺字宮西 33-9 の一部	平成21年4月14日	文第5号の(19) 平成21年4月23日	工事立会	
20	工事等の届出 第93条	府中IV遺跡／弥生～古墳・集落跡 和歌山市府中文字長通り 318 番 1 の内	平成21年4月15日	文第5号の(20) 平成21年4月23日	浄化槽部分工事立会	
21	工事等の届出 第93条	太田・黒田遺跡、太田城跡／弥生～奈良・集落跡、安土桃山・城館跡 和歌山市太田 430-4 ～太田 430-1	平成21年4月16日	文第5号の(21) 平成21年4月23日	工事立会	
22	工事等の届出 第93条	神前遺跡／弥生・散布地 和歌山市神前字馬乗免 580-1 の一部、586-2	平成21年4月16日	文第5号の(22) 平成21年4月23日	工事立会	
23	工事等の届出 第93条	太田・黒田遺跡、太田城跡／弥生～奈良・集落跡、安土桃山・城館跡 和歌山市太田 428-8 ～太田 429-6	平成21年4月16日	文第5号の(23) 平成21年4月23日	工事立会	
24	工事等の届出 第93条	北野遺跡／散布地 和歌山市北野字古屋 399・400	平成21年4月8日	文第5号の(24) 平成21年4月24日	確認調査	
25	工事等の届出 第93条	中黒II遺跡／弥生～奈良・散布地 岩出市中黒字前島 550 番、551 番、576 番、577 番、578 番 1、588 番 4、592 番 1、592 番 2、592 番 3	平成21年4月20日	文第5号の(25) 平成21年4月24日	確認調査	
26	工事等の届出 第93条	太田・黒田遺跡／弥生～奈良・集落跡 和歌山市黒田 75-1 ～黒田 48-2	平成21年4月20日	文第5号の(26) 平成21年4月26日	工事立会	
27	工事等の届出 第93条	荒田遺跡／弥生、中世・散布地 岩出市堀口字村前 80-5	平成21年4月22日	文第5号の(27) 平成21年5月8日	浄化槽部分工事立会	
28	工事等の届出 第93条	荒田遺跡／弥生、中世・散布地 岩出市堀口字村前 80-6	平成21年4月22日	文第5号の(28) 平成21年5月8日	浄化槽部分工事立会	
29	工事等の届出 第93条	荒田遺跡／弥生、中世・散布地 岩出市堀口字村前 80-7	平成21年4月22日	文第5号の(29) 平成21年5月8日	浄化槽部分工事立会	
30	工事等の届出 第93条	田井遺跡、西川遺跡／縄文～弥生・散布地、弥生・散布地 日高郡美浜町大字田井字齊津呂 158 番 1	平成21年4月23日	文第5号の(30) 平成21年5月8日	工事立会	
31	工事等の届出 第93条	八丁田圃遺跡／縄文～鎌倉・散布地 田辺市秋津町字東八町 409-22	平成21年4月22日	文第5号の(31) 平成21年5月8日	慎重工事	
32	工事等の届出 第93条	川辺遺跡／縄文～中世・集落跡 和歌山市川辺字薬師堂 277-8、277-14	平成21年4月27日	文第5号の(32) 平成21年5月8日	浄化槽部分工事立会	
33	工事等の届出 第93条	塚田遺跡／弥生～古墳初頭、奈良、平安・集落跡、郡衙跡 御坊市湯川町財部字南庄弥 612 番 3	平成21年3月17日	文第5号の(33) 平成21年5月8日	本発掘調査	
34	工事等の届出 第93条	神前遺跡／弥生・散布地 和歌山市神前字佃 67 番 9 他	平成21年4月23日	文第5号の(34) 平成21年5月12日	確認調査	
35	工事等の届出 第93条	名手下I遺跡／縄文～弥生・散布地 紀の川市名手下 210	平成21年4月22日	文第5号の(35) 平成21年5月12日	慎重工事	
36	工事等の届出 第93条	府中遺跡、府中III遺跡／散布地、縄文・散布地 和歌山市府中字御館 799 番	平成21年4月28日	文第5号の(36) 平成21年5月13日	確認調査	
37	工事等の届出 第93条	平の下遺跡／散布地 和歌山市西庄字土井 490-1	平成21年4月30日	文第5号の(37) 平成21年5月13日	慎重工事	
38	工事等の届出 第93条	荒田遺跡／弥生、中世・散布地 岩出市堀口字村前 80-8、79-5、80-13	平成21年4月30日	文第5号の(38) 平成21年5月13日	浄化槽部分工事立会	
39	工事等の届出 第93条	山田瓦窯跡／奈良、寺院跡 橋本市神野々字極楽寺 2 番 2、14 番 2	平成21年4月30日	文第5号の(39) 平成21年5月13日	確認調査	
40	工事等の届出 第93条	田殿院寺跡／奈良、寺院跡 有田郡有田町大字田口字上須谷 58-1	平成21年4月28日	文第5号の(40) 平成21年5月15日	慎重工事	
41	工事等の届出 第93条	藤並地区遺跡／先土器～鎌倉・散布地 有田郡有田町水尻 1200-9	平成21年5月8日	文第5号の(41) 平成21年5月15日	浄化槽部分工事立会	
42	工事等の届出 第93条	田辺城下町遺跡／江戸・散布地 田辺市湊 1100、1101、1122-16	平成21年4月28日	文第5号の(42) 平成21年5月15日	工事立会	
43	工事等の届出 第93条	田辺城跡／近世・城跡 田辺市上屋敷 2 丁目 151、151-3	平成21年5月12日	文第5号の(43) 平成21年5月15日	工事立会	
44	工事等の届出 第93条	佐野遺跡／弥生～古墳・散布地 新宮市佐野字井岡ノ後 1400-5、1400-6	平成21年5月8日	文第5号の(44) 平成21年5月15日	浄化槽部分工事立会	
45	工事等の届出 第93条	榎原遺跡／古墳・散布地 和歌山市木ノ本 470-26	平成21年5月8日	文第5号の(45) 平成21年5月15日	工事立会	

埋蔵文化財発掘の届出（文化財保護法第93条）一覧2

番号	届出等の種類 根拠法令	遺跡の名称 時代・種類 所在地	届出等の日付	教育委員会による処理		備考
				文書番号 指示の日付	指示事項	
46	工事等の届出 第93条	金剛峯寺遺跡／平安～・寺院跡 伊都郡高野町大字高野山宇南谷361番地他	平成21年5月12日	文第5号の(46) 平成21年5月15日	慎重工事	
47	工事等の届出 第93条	松岡土居屋敷跡／中世・城跡 橋本市隅田町下兵庫字羽根397番1	平成21年5月11日	文第5号の(47) 平成21年5月20日	工事立会	
48	工事等の届出 第93条	八岡山城跡／中世・城館跡 紀の川市貴志川町岸宮1059	平成21年5月8日	文第5号の(48) 平成21年5月20日	浄化槽部分工事立会	
49	工事等の届出 第93条	八丁田圃遺跡／縄文～鎌倉・散布地 田辺市秋津町字中芝314.1の一部	平成21年5月12日	文第5号の(49) 平成21年5月20日	確認調査	
50	工事等の届出 第93条	川辺遺跡／縄文～中世・集落跡 和歌山市川辺220先～藤田16	平成21年5月8日	文第5号の(50) 平成21年5月20日	工事立会	
51	工事等の届出 第93条	西庄遺跡／古墳～平安・散布地 和歌山市本脇字村後坪58番1、58番2	平成21年5月15日	文第5号の(51) 平成21年5月25日	確認調査	
52	工事等の届出 第93条	藤並地区遺跡／先石器～鎌倉・散布地 有田郡有田川町大字土生字芝ノ段214-1、214-4の一部、214-7の一部	平成21年5月18日	文第5号の(52) 平成21年5月25日	浄化槽部分工事立会	
53	工事等の届出 第93条	太田・黒田遺跡／弥生～奈良・集落跡 和歌山市太田492～太田503.5	平成21年5月18日	文第5号の(53) 平成21年5月25日	工事立会	
54	工事等の届出 第93条	根来寺遺跡／平安～中世、近世・寺院跡 岩出市根来1987-1	平成21年5月14日	文第5号の(54) 平成21年5月25日	確認調査	
55	工事等の届出 第93条	中黒I遺跡／弥生～奈良・散布地 岩出市中黒字高玖504.20	平成21年5月14日	文第5号の(55) 平成21年5月25日	慎重工事	
56	工事等の届出 第93条	日向浦遺跡／弥生～古墳・散布地 西牟婁郡白浜町堅田2364-103、2500-470	平成21年5月22日	文第5号の(56) 平成21年5月28日	慎重工事	
57	工事等の届出 第93条	荒田遺跡／弥生、中世・散布地 岩出市堀口字村前79番15、80番16、80番18、80番20	平成21年5月22日	文第5号の(57) 平成21年5月28日	浄化槽部分工事立会	
58	工事等の届出 第93条	荒田遺跡／弥生、中世・散布地 岩出市根来字村前587番4	平成21年5月22日	文第5号の(58) 平成21年5月28日	浄化槽部分工事立会	
59	工事等の届出 第93条	八丁田圃遺跡／縄文～鎌倉・散布地 田辺市秋津町字東八町409番17	平成21年5月19日	文第5号の(59) 平成21年5月28日	慎重工事	
60	工事等の届出 第93条	川辺遺跡／縄文～中世・集落跡 和歌山市川辺字宮西33番8	平成21年5月26日	文第5号の(60) 平成21年5月29日	確認調査	
61	工事等の届出 第93条	真田屋敷跡／中世・城館跡 伊都郡九度山町大字九度山宇稲垣1464番地の一部	平成21年5月28日	文第5号の(61) 平成21年6月1日	工事立会	
62	工事等の届出 第93条	坂本屋敷跡／中世・城館跡 海南市藤白字濱端131番9	平成21年5月27日	文第5号の(62) 平成21年6月3日	慎重工事	
63	工事等の届出 第93条	根来寺遺跡／平安～中世、近世・寺院跡 岩出市根来2266-1	平成21年5月26日	文第5号の(63) 平成21年6月3日	工事立会	
64	工事等の届出 第93条	下万呂I遺跡／縄文・散布地 田辺市下万呂480番1、480番4、481番2、481番6	平成21年5月27日	文第5号の(64) 平成21年6月3日	確認調査	
65	工事等の届出 第93条	岩橋II遺跡／古墳～室町・散布地 和歌山市岩橋字高橋1338番1	平成21年5月28日	文第5号の(65) 平成21年6月3日	確認調査	
66	工事等の届出 第93条	福垣内遺跡／旧石器～弥生・散布地 紀の川市打田字福垣内904番1	平成21年5月29日	文第5号の(66) 平成21年6月8日	確認調査	
67	工事等の届出 第93条	直川遺跡／縄文・散布地 和歌山市直川字菖蒲1884番3	平成21年6月1日	文第5号の(67) 平成21年6月18日	確認調査	
68	工事等の届出 第93条	西田井遺跡／弥生～中世・集落跡 和歌山市西田井字前田353番3、353番6	平成21年6月2日	文第5号の(68) 平成21年6月18日	確認調査	
69	工事等の届出 第93条	根来寺遺跡／平安～中世、近世・寺院跡 岩出市安上字西畑587、592	平成21年6月1日	文第5号の(69) 平成21年6月18日	確認調査	
70	工事等の届出 第93条	山一遺跡／弥生～奈良・散布地 岩出市山字石原752番1	平成21年6月1日	文第5号の(70) 平成21年6月18日	慎重工事	
71	工事等の届出 第93条	八丁田圃遺跡／縄文～鎌倉・散布地 田辺市秋津町字西八町231.7	平成21年6月12日	文第5号の(71) 平成21年6月19日	工事立会	
72	工事等の届出 第93条	八丁田圃遺跡／縄文～鎌倉・散布地 田辺市秋津町字中芝319番地の1	平成21年6月10日	文第5号の(72) 平成21年6月19日	浄化槽部分工事立会	
73	工事等の届出 第93条	西国分II遺跡／奈良・散布地 岩出市西国分722番地の1	平成21年6月9日	文第5号の(73) 平成21年6月19日	工事立会	
74	工事等の届出 第93条	鷲ノ森遺跡／弥生～江戸・散布地 和歌山市橋丁24番、25番、26番	平成21年6月11日	文第5号の(74) 平成21年6月19日	確認調査	
75	工事等の届出 第93条	秋月遺跡／弥生～平安・散布地 和歌山市太田127番地	平成21年6月11日	文第5号の(75) 平成21年6月19日	工事立会	
76	工事等の届出 第93条	城ヶ森遺跡／弥生・散布地 和歌山市吉礼596地先	平成21年6月12日	文第5号の(76) 平成21年6月19日	工事立会	
77	工事等の届出 第93条	木ノ本I遺跡／散布地 和歌山市西庄字芝前226番36	平成21年6月15日	文第5号の(77) 平成21年6月19日	確認調査	
78	工事等の届出 第93条	岡村遺跡／縄文～奈良・集落跡 海南市岡田字榎本256番地	平成21年6月15日	文第5号の(78) 平成21年6月19日	確認調査	
79	工事等の届出 第93条	西飯降II遺跡／縄文～古代・散布地 伊都郡かつらぎ町妙寺914.2	平成21年6月16日	文第5号の(79) 平成21年6月19日	慎重工事	
80	工事等の届出 第93条	稲成I遺跡／古墳・散布地 田辺市稲成町字峯の原949.1・949.2・949.4	平成21年6月8日	文第5号の(80) 平成21年6月19日	浄化槽部分工事立会	
81	工事等の届出 第93条	新宮十郎屋敷跡／中世・屋敷跡 新宮市熊野地1丁目6070.6	平成21年6月9日	文第5号の(81) 平成21年6月19日	浄化槽部分工事立会	
82	工事等の届出 第93条	木ノ本I遺跡／散布地 和歌山市西庄字芝前畑94番1の一部、94番3の一部、97番14の一部	平成21年6月8日	文第5号の(82) 平成21年6月23日	慎重工事	
83	工事等の届出 第93条	井辺遺跡／弥生・散布地 和歌山市神前字笠松119番7	平成21年6月16日	文第5号の(83) 平成21年6月23日	工事立会	
84	工事等の届出 第93条	且来VI遺跡／弥生～奈良・集落跡 海南市且来100	平成21年6月9日	文第5号の(84) 平成21年6月23日	浄化槽部分工事立会	
85	工事等の届出 第93条	川辺遺跡／縄文～中世・集落跡 和歌山市里字五段5番1外	平成21年6月18日	文第5号の(85) 平成21年6月23日	本発掘調査	
86	工事等の届出 第93条	元遺跡／弥生～中世・散布地 紀の川市桃山町元字東嶋459.4、460.2、461.3	平成21年6月11日	文第5号の(86) 平成21年7月1日	確認調査	
87	工事等の届出 第93条	高芝遺跡／－ 和歌山市栄谷字城谷974番3	平成21年6月22日	文第5号の(87) 平成21年7月1日	工事立会	
88	工事等の届出 第93条	高芝遺跡／－ 和歌山市栄谷字城谷974番3	平成21年6月22日	文第5号の(88) 平成21年7月1日	確認調査	
89	工事等の届出 第93条	宮原土居跡／中世・館跡 有田市宮原町新町字筋240番4、240番5	平成21年6月22日	文第5号の(89) 平成21年7月1日	浄化槽部分工事立会	
90	工事等の届出 第93条	井辺遺跡／弥生・散布地 和歌山市神前字曾根田9.5	平成21年6月26日	文第5号の(90) 平成21年7月9日	浄化槽部分工事立会	

埋蔵文化財発掘の届出（文化財保護法第93条）一覧3

番号	届出等の種類 根拠法令	遺跡の名称 時代・種類 所在地	届出等の日付	教育委員会による処理		備考
				文書番号 指示の日付	指示事項	
91	工事等の届出 第93条	金剛峰寺遺跡/平安～・寺院跡 伊都郡高野町大字高野山335、306、325	平成21年6月19日	文第5号の(91) 平成21年7月9日	慎重工事	
92	工事等の届出 第93条	上城遺跡、上城城跡/縄文・散布地、室町～安土・城跡 日高郡みなべ町東吉田字上城426番、444番1、446番4	平成21年6月26日	文第5号の(92) 平成21年7月9日	確認調査	
93	工事等の届出 第93条	井辺遺跡/弥生・散布地 和歌山市神前317～神前201-3	平成21年6月24日	文第5号の(93) 平成21年7月9日	工事立会	
94	工事等の届出 第93条	岩橋遺跡/散布地 和歌山市岩橋字小路1034番1の一部	平成21年6月29日	文第5号の(94) 平成21年7月9日	浄化槽部分工事立会	
95	工事等の届出 第93条	田殿尾中遺跡/弥生～室町・集落跡 有田郡有田川町角225-2	平成21年6月25日	文第5号の(95) 平成21年7月9日	浄化槽部分工事立会	
96	工事等の届出 第93条	八丁田圃遺跡/縄文～鎌倉・散布地 田辺市秋津町字西八町231-5	平成21年6月26日	文第5号の(96) 平成21年7月9日	浄化槽部分工事立会	
97	工事等の届出 第93条	根来寺遺跡/平安～中世、近世・寺院跡 岩出市根来2284	平成21年6月22日	文第5号の(97) 平成21年7月10日	工事立会	
98	工事等の届出 第93条	和田Ⅱ遺跡/古墳・散布地 日高郡美浜町大字和田字松原1138番84、1138番86、1138番88	平成21年6月19日	文第5号の(98) 平成21年7月10日	慎重工事	
99	工事等の届出 第93条	窪・萩原遺跡/近世・護岸跡 伊都郡かつらぎ町大字萩原字川田510番1	平成21年7月1日	文第5号の(99) 平成21年7月10日	慎重工事	
100	工事等の届出 第93条	天満Ⅱ遺跡/古墳、鎌倉・散布地 有田郡有田川町大字天満607-10	平成21年7月2日	文第5号の(100) 平成21年7月10日	慎重工事	
101	工事等の届出 第93条	曾垣田遺跡/古墳・散布地 和歌山市朝日字曾垣田926番3	平成21年7月3日	文第5号の(101) 平成21年7月10日	工事立会	
102	工事等の届出 第93条	岩橋遺跡/散布地 和歌山市岩橋字小路1034-7	平成21年7月7日	文第5号の(102) 平成21年7月16日	浄化槽部分工事立会	
103	工事等の届出 第93条	荒田遺跡/弥生、中世・散布地 岩出市堀口字村前79-8	平成21年7月8日	文第5号の(103) 平成21年7月16日	浄化槽部分工事立会	
104	工事等の届出 第93条	小峯寺旧境内遺跡/鎌倉・寺院跡 橋本市小峰台二丁目1番地	平成21年7月9日	文第5号の(104) 平成21年7月27日	工事立会	
105	工事等の届出 第93条	金剛峰寺遺跡/平安～・寺院跡 伊都郡高野町高野山53-3	平成21年7月2日	文第5号の(105) 平成21年7月27日	慎重工事	
106	工事等の届出 第93条	西飯降Ⅱ遺跡/縄文～古代・散布地 伊都郡かつらぎ町妙寺914-1	平成21年7月21日	文第5号の(106) 平成21年7月27日	浄化槽部分工事立会	
107	工事等の届出 第93条	西飯降Ⅱ遺跡/縄文～古代・散布地 伊都郡かつらぎ町妙寺911-2の一部	平成21年7月22日	文第5号の(107) 平成21年7月27日	慎重工事	
108	工事等の届出 第93条	岡田Ⅱ遺跡/弥生～中世・散布地 紀の川市下井坂字三ツ塚474-1	平成21年7月15日	文第5号の(108) 平成21年7月28日	浄化槽部分工事立会	
109	工事等の届出 第93条	木ノ本Ⅰ遺跡/散布地 和歌山市西庄字東池ノ内79番外	平成21年7月17日	文第5号の(109) 平成21年7月28日	確認調査	
110	工事等の届出 第93条	岩橋遺跡/散布地 和歌山市岩橋字小路1034-10、1036-3	平成21年7月21日	文第5号の(110) 平成21年7月28日	浄化槽部分工事立会	
111	工事等の届出 第93条	大野中遺跡/縄文～弥生・散布地 海南市大野中字宮ノ前696番1	平成21年7月17日	文第5号の(111) 平成21年7月28日	慎重工事	
112	工事等の届出 第93条	天王原遺跡/弥生～古墳・散布地 田辺市稲成町字天王原2663-6	平成21年7月13日	文第5号の(112) 平成21年7月31日	確認調査	
113	工事等の届出 第93条	太田城水攻め堤跡/戦国～江戸・堤跡 和歌山市出水字四反長49-9	平成21年7月23日	文第5号の(113) 平成21年7月31日	慎重工事	
114	工事等の届出 第93条	中黒Ⅰ遺跡/弥生～奈良・散布地 岩出市中黒字高坎536番地1	平成21年7月21日	文第5号の(114) 平成21年7月31日	工事立会	
115	工事等の届出 第93条	大野中遺跡/縄文～弥生・散布地 海南市大野中字宮ノ前696番8	平成21年7月27日	文第5号の(115) 平成21年8月5日	慎重工事	
116	工事等の届出 第93条	八岡山城跡/中世・城跡 紀の川市貫志川町岸宮字八岡990-6	平成21年7月24日	文第5号の(116) 平成21年8月5日	慎重工事	
117	工事等の届出 第93条	且来Ⅵ遺跡/弥生～奈良・集落跡 海南市且来字榎107番地	平成21年7月29日	文第5号の(117) 平成21年8月5日	浄化槽部分工事立会	
118	工事等の届出 第93条	鳴神Ⅱ遺跡、鳴神Ⅲ遺跡/弥生～平安・用水路跡、散布地 和歌山市鳴神字鳴武1087-1	平成21年7月28日	文第5号の(118) 平成21年8月5日	浄化槽部分工事立会	
119	工事等の届出 第93条	榎原遺跡/古墳・散布地 和歌山市榎原字沖ノ城4-9	平成21年7月28日	文第5号の(119) 平成21年8月5日	慎重工事	
120	工事等の届出 第93条	鳴神Ⅴ遺跡/弥生～平安・散布地 和歌山市秋月字中瀬162番1	平成21年7月29日	文第5号の(120) 平成21年8月5日	確認調査	
121	工事等の届出 第93条	和歌山城跡/近世・城館跡 和歌山市西汀丁18	平成21年7月27日	文第5号の(121) 平成21年8月5日	工事立会	
122	工事等の届出 第93条	惑在遺跡/弥生・散布地 田辺市稲成町2006-1の一部	平成21年7月24日	文第5号の(122) 平成21年8月11日	浄化槽部分工事立会	
123	工事等の届出 第93条	丁ノ町・妙寺遺跡/弥生～中世・散布地 伊都郡かつらぎ町大字丁ノ町字窪1843番1	平成21年7月30日	文第5号の(123) 平成21年8月11日	浄化槽部分工事立会	
124	工事等の届出 第93条	東浜田遺跡/縄文～中世・散布地 伊都郡かつらぎ町大字西浜田字ロクロ8-7	平成21年7月21日	文第5号の(124) 平成21年8月11日	工事立会	
125	工事等の届出 第93条	荒田遺跡/弥生、中世・散布地 岩出市堀口80-17、19、79-16、17	平成21年8月4日	文第5号の(125) 平成21年8月11日	浄化槽部分工事立会	
126	工事等の届出 第93条	金剛峰寺遺跡/平安～・寺院跡 伊都郡高野町高野山五の空谷674-3	平成21年7月30日	文第5号の(126) 平成21年8月13日	工事立会	
127	工事等の届出 第93条	岩橋遺跡/散布地 和歌山市岩橋字小路1034-11	平成21年8月7日	文第5号の(127) 平成21年8月13日	確認調査	
128	工事等の届出 第93条	城ヶ森遺跡/中世・城跡 和歌山市吉礼596地先	平成21年8月7日	文第5号の(128) 平成21年8月13日	工事立会	
129	工事等の届出 第93条	三田古墳群/古墳・古墳群 和歌山市三葛字坂口544番1、546番3、549番2、555番3、555番4	平成21年8月5日	文第5号の(129) 平成21年8月19日	工事立会	
130	工事等の届出 第93条	百合山古墳群/古墳・古墳群 紀の川市竹房字西平566-14	平成21年8月10日	文第5号の(130) 平成21年8月19日	慎重工事	
131	工事等の届出 第93条	平の下遺跡/散布地 和歌山市西庄字土井490番6の1部	平成21年8月11日	文第5号の(131) 平成21年8月19日	慎重工事	
132	工事等の届出 第93条	朝日石倉出土地、弥生・出土地 和歌山市朝日字荒毛11-1の一部	平成21年8月12日	文第5号の(132) 平成21年8月19日	確認調査	
133	工事等の届出 第93条	野田地区遺跡/先土器～中世・寺院跡ほか 有田郡有田川町大字野田字保寿395-3	平成21年8月7日	文第5号の(133) 平成21年8月25日	慎重工事	
134	工事等の届出 第93条	岩橋遺跡/散布地 和歌山市岩橋字小路1034-5	平成21年8月18日	文第5号の(134) 平成21年8月25日	浄化槽部分工事立会	
135	工事等の届出 第93条	亀山城跡/中世・城跡 御坊市湯川町丸山古池谷1062-6	平成21年8月19日	文第5号の(135) 平成21年8月25日	工事立会	



## 埋蔵文化財発掘の届出（文化財保護法第93条）一覧4

番号	届出等の種類 根拠法令	遺跡の名称 時代・種類 所在地	届出等の日付	教育委員会による処理		備考
				文書番号 指示の日付	指示事項	
136	工事等の届出 第93条	田屋遺跡/弥生~古墳・集落跡 和歌山市田屋字布施目 21-2	平成 21 年 8 月 21 日	文第 5 号の (136) 平成 21 年 8 月 28 日	確認調査	
137	工事等の届出 第93条	関戸遺跡/弥生~室町・散布地 和歌山市関戸 3 丁目 7-13 ~ 関戸 3 丁目 7-12	平成 21 年 8 月 21 日	文第 5 号の (137) 平成 21 年 8 月 28 日	工事立会	
138	工事等の届出 第93条	亀川遺跡/弥生~古墳・集落跡 海南市且来 235 番地	平成 21 年 8 月 20 日	文第 5 号の (138) 平成 21 年 8 月 28 日	浄化槽部分工事立会	
139	工事等の届出 第93条	下打田古墳群/古墳・古墳群 紀の川市粉河 1169 番 13	平成 21 年 8 月 21 日	文第 5 号の (139) 平成 21 年 8 月 28 日	浄化槽部分工事立会	
140	工事等の届出 第93条	佐野遺跡/弥生~古墳・散布地 新宮市佐野字根地原 972-7	平成 21 年 8 月 24 日	文第 5 号の (140) 平成 21 年 8 月 28 日	浄化槽部分工事立会	
141	工事等の届出 第93条	神前遺跡/弥生・散布地 和歌山市神前字佃 67-12	平成 21 年 8 月 24 日	文第 5 号の (141) 平成 21 年 9 月 3 日	浄化槽部分工事立会	
142	工事等の届出 第93条	金剛峯寺遺跡/平安~・寺院跡 伊都郡高野町大字高野山字谷上 102 番	平成 21 年 8 月 24 日	文第 5 号の (142) 平成 21 年 9 月 3 日	確認調査	
143	工事等の届出 第93条	井ノ口火葬墳墓/平安・墳墓 紀の川市貴志川町井ノ口字狩場 928-1	平成 21 年 8 月 24 日	文第 5 号の (143) 平成 21 年 9 月 3 日	浄化槽部分工事立会	
144	工事等の届出 第93条	曾垣田遺跡/古墳・散布地 和歌山市朝日字曾垣田 906.5、906.6	平成 21 年 8 月 28 日	文第 5 号の (144) 平成 21 年 9 月 3 日	工事立会	
145	工事等の届出 第93条	榎原遺跡/古墳・散布地 和歌山市榎原 24-9	平成 21 年 9 月 2 日	文第 5 号の (145) 平成 21 年 9 月 10 日	工事立会	
146	工事等の届出 第93条	金剛峯寺遺跡/平安~・寺院跡 伊都郡高野町高野山	平成 21 年 8 月 31 日	文第 5 号の (146) 平成 21 年 9 月 10 日	工事立会	
147	工事等の届出 第93条	八丁田園遺跡/縄文~鎌倉・散布地 田辺市秋津町字西八町 231-6	平成 21 年 8 月 31 日	文第 5 号の (147) 平成 21 年 9 月 10 日	浄化槽部分工事立会	
148	工事等の届出 第93条	神前II遺跡/古墳~室町・散布地 和歌山市有家字ヒサゲ 371-3、371-4	平成 21 年 9 月 4 日	文第 5 号の (148) 平成 21 年 9 月 15 日	工事立会	
149	工事等の届出 第93条	西庄遺跡/古墳~平安・散布地 和歌山市西庄字荏畑 514 番 2 の一部、516 番 2 の一部、517 番 2 の一部	平成 21 年 9 月 4 日	文第 5 号の (149) 平成 21 年 9 月 15 日	工事立会	
150	工事等の届出 第93条	大野中遺跡/縄文~弥生・散布地 海南市大野中宇宮ノ前 696-13	平成 21 年 9 月 7 日	文第 5 号の (150) 平成 21 年 9 月 15 日	慎重工事	
151	工事等の届出 第93条	和歌山城跡/近世・城館跡 和歌山市十二番丁 88	平成 21 年 9 月 7 日	文第 5 号の (151) 平成 21 年 9 月 15 日	工事立会	
152	工事等の届出 第93条	川辺遺跡/縄文~中世・集落跡 和歌山市中筋日延字野座 112 番 1、112 番 2	平成 21 年 9 月 9 日	文第 5 号の (152) 平成 21 年 9 月 15 日	確認調査	
153	工事等の届出 第93条	関戸遺跡/弥生~室町・散布地 和歌山市関戸 3 丁目 776-275	平成 21 年 9 月 9 日	文第 5 号の (153) 平成 21 年 9 月 15 日	浄化槽部分工事立会	
154	工事等の届出 第93条	関戸遺跡/弥生~室町・散布地 和歌山市関戸 3 丁目 776-273、776-278	平成 21 年 9 月 9 日	文第 5 号の (154) 平成 21 年 9 月 15 日	浄化槽部分工事立会	
155	工事等の届出 第93条	関戸遺跡/弥生~室町・散布地 和歌山市関戸 3 丁目 776-277	平成 21 年 9 月 9 日	文第 5 号の (155) 平成 21 年 9 月 15 日	浄化槽部分工事立会	
156	工事等の届出 第93条	天田古墳群/古墳・古墳群 御坊市塩屋町北塩屋 653-1	平成 21 年 9 月 3 日	文第 5 号の (156) 平成 21 年 9 月 17 日	慎重工事	
157	工事等の届出 第93条	荒田遺跡/弥生、中世・散布地 岩出市堀口字村前 79-11	平成 21 年 9 月 10 日	文第 5 号の (157) 平成 21 年 9 月 17 日	浄化槽部分工事立会	
158	工事等の届出 第93条	八丁田園遺跡/縄文~鎌倉・散布地 田辺市秋津町字西八町 231-4	平成 21 年 9 月 10 日	文第 5 号の (158) 平成 21 年 9 月 17 日	浄化槽部分工事立会	
159	工事等の届出 第93条	有功遺跡/散布地 和歌山市六十谷字西ノ口 1054-1	平成 21 年 9 月 14 日	文第 5 号の (159) 平成 21 年 9 月 17 日	浄化槽部分工事立会	
160	工事等の届出 第93条	西田井遺跡/弥生~中世・集落跡 和歌山市西田井字村ノ内 323 番 1	平成 21 年 9 月 14 日	文第 5 号の (160) 平成 21 年 9 月 17 日	慎重工事	
161	工事等の届出 第93条	西飯降II遺跡/縄文~古代・散布地 伊都郡かつらぎ町西飯降 154-1	平成 21 年 9 月 14 日	文第 5 号の (161) 平成 21 年 9 月 24 日	浄化槽部分工事立会	
162	工事等の届出 第93条	大野中遺跡/縄文~弥生・散布地 海南市大野中宇宮ノ前 696-10	平成 21 年 9 月 14 日	文第 5 号の (162) 平成 21 年 9 月 24 日	浄化槽部分工事立会	
163	工事等の届出 第93条	上野口遺跡/縄文・散布地 御坊市野口 70 番地	平成 21 年 9 月 25 日	文第 5 号の (163) 平成 21 年 9 月 25 日	浄化槽部分工事立会	
164	工事等の届出 第93条	城の段遺跡/弥生~平安・集落跡 紀の川市桃山町調月字城之段 583 番	平成 21 年 9 月 17 日	文第 5 号の (164) 平成 21 年 10 月 1 日	工事立会	
165	工事等の届出 第93条	佐野庵寺/奈良・寺院跡 伊都郡かつらぎ町佐野字塔壇 522-10	平成 21 年 9 月 18 日	文第 5 号の (165) 平成 21 年 10 月 1 日	工事立会	
166	工事等の届出 第93条	木ノ本I遺跡/散布地 和歌山市西庄 79	平成 21 年 9 月 18 日	文第 5 号の (166) 平成 21 年 10 月 1 日	工事立会	
167	工事等の届出 第93条	田辺城下町遺跡/江戸・散布地 田辺市南新町 52 番の一部	平成 21 年 9 月 16 日	文第 5 号の (167) 平成 21 年 10 月 1 日	工事立会	
168	工事等の届出 第93条	野田地区遺跡/先土器~中世・寺院跡ほか 有田郡有田川町大字野田字保寿 409 番 4	平成 21 年 9 月 24 日	文第 5 号の (168) 平成 21 年 10 月 6 日	慎重工事	
169	工事等の届出 第93条	川辺遺跡/縄文~中世・集落跡 和歌山市川辺字宮西 33 番 6	平成 21 年 9 月 24 日	文第 5 号の (169) 平成 21 年 10 月 6 日	確認調査	
170	工事等の届出 第93条	根来寺遺跡/平安~中世、近世・寺院跡 岩出市根来 1987-1	平成 21 年 9 月 29 日	文第 5 号の (170) 平成 21 年 10 月 13 日	慎重工事	
171	工事等の届出 第93条	岩橋千塚古墳群/古墳・古墳群 和歌山市岩橋字長尾 1494 番、1495 番	平成 21 年 9 月 30 日	文第 5 号の (171) 平成 21 年 10 月 13 日	確認調査	
172	工事等の届出 第93条	大野中遺跡/縄文~弥生・散布地 海南市大野中宇宮ノ前 696-1	平成 21 年 10 月 6 日	文第 5 号の (172) 平成 21 年 10 月 13 日	慎重工事	
173	工事等の届出 第93条	高井遺跡/縄文・散布地 和歌山市直川字高井垣内 1291 番 10	平成 21 年 9 月 30 日	文第 5 号の (173) 平成 21 年 10 月 13 日	工事立会	
174	工事等の届出 第93条	直川遺跡/縄文・散布地 和歌山市直川字角垣内 1817 番 1、1816 番 2 の一部	平成 21 年 10 月 2 日	文第 5 号の (174) 平成 21 年 10 月 13 日	浄化槽部分工事立会	
175	工事等の届出 第93条	関戸遺跡/弥生~室町・散布地 和歌山市関戸 4 丁目 685 番 1 の一部	平成 21 年 10 月 2 日	文第 5 号の (175) 平成 21 年 10 月 13 日	確認調査	
176	工事等の届出 第93条	山口遺跡/弥生~平安・集落跡 和歌山市谷字島居前 145-1	平成 21 年 10 月 5 日	文第 5 号の (176) 平成 21 年 10 月 13 日	確認調査	
177	工事等の届出 第93条	井辺遺跡/弥生・散布地 和歌山市神前字松ノ本 266 番 18 の一部	平成 21 年 10 月 5 日	文第 5 号の (177) 平成 21 年 10 月 13 日	確認調査	
178	工事等の届出 第93条	津秦II遺跡/古墳~奈良・散布地 和歌山市津秦字奥ノ畑 3 番 2 の一部	平成 21 年 10 月 5 日	文第 5 号の (178) 平成 21 年 10 月 13 日	浄化槽部分工事立会	
179	工事等の届出 第93条	岩内II遺跡/散布地 御坊市岩内 1036-6	平成 21 年 9 月 30 日	文第 5 号の (179) 平成 21 年 10 月 19 日	浄化槽部分工事立会	
180	工事等の届出 第93条	岩内III遺跡/古墳・集落、古墳群 御坊市岩内字貝生 180-10	平成 21 年 9 月 30 日	文第 5 号の (180) 平成 21 年 10 月 19 日	工事立会	

埋蔵文化財発掘の届出（文化財保護法第93条）一覧5

番号	届出等の種類 根拠法令	遺跡の名称 時代・種類 所在地	届出等の日付	教育委員会による処理		備考
				文書番号 指示の日付	指示事項	
181	工事等の届出 第93条	田辺城跡／近世・城跡 田辺市上屋敷町3丁目94番178、94番197	平成21年10月2日	文第5号の(181) 平成21年10月19日	浄化槽部分工事立会	
182	工事等の届出 第93条	晩稲古川遺跡／弥生・散布地 日高郡みなべ町大字晩稲字芦原72番1	平成21年10月1日	文第5号の(182) 平成21年10月13日	工事立会	
183	工事等の届出 第93条	晩稲古川遺跡／弥生・散布地 日高郡みなべ町大字晩稲字名ヶ前410番1	平成21年10月1日	文第5号の(183) 平成21年10月13日	工事立会	
184	工事等の届出 第93条	且来VI遺跡／弥生～奈良・集落跡 海南市且来128	平成21年10月7日	文第5号の(184) 平成21年10月19日	浄化槽部分工事立会	
185	工事等の届出 第93条	中山土居屋敷跡／中世・城館跡 橋本市恋野字圓津庵2521-1	平成21年10月2日	文第5号の(185) 平成21年10月19日	工事立会	
186	工事等の届出 第93条	神野々I遺跡／弥生～中世・散布地 橋本市神野々字西竹鼻514-1	平成21年10月5日	文第5号の(186) 平成21年10月19日	確認調査	
187	工事等の届出 第93条	神野々I遺跡／弥生～中世・散布地 橋本市神野々字柳下972-2番地	平成21年10月5日	文第5号の(187) 平成21年10月19日	確認調査	
188	工事等の届出 第93条	野上中南遺跡／弥生・中世・集落跡 海南市野上中432-1、432-2、431-1	平成21年9月16日	文第5号の(188) 平成21年10月19日	本発掘調査	
189	工事等の届出 第93条	田辺城跡／近世・城跡 田辺市上屋敷町1丁目33-29、33-30、33-155	平成21年10月15日	文第5号の(189) 平成21年10月21日	工事立会	
190	工事等の届出 第93条	和歌山城跡／近世・城館跡 和歌山市十二番丁13番地先、和歌山市十一番丁14地先	平成21年10月15日	文第5号の(190) 平成21年10月21日	工事立会	
191	工事等の届出 第93条	佐野庵寺／奈良・寺院跡 伊都郡かつらぎ町佐野字塔壇522-10		文第5号の(191) 平成21年10月21日	工事立会	
192	工事等の届出 第93条	佐野遺跡／弥生～古墳・散布地 新宮市佐野字根地原1011-5	平成21年10月14日	文第5号の(192) 平成21年10月21日	慎重工事	
193	工事等の届出 第93条	秋津遺跡・津秦遺跡・井辺遺跡・神前遺跡／弥生～平安・散布地、 弥生・散布地、弥生・散布地、弥生・散布地 和歌山市太田308～和歌山市西866-3	平成21年10月13日	文第5号の(193) 平成21年10月26日	工事立会	
194	工事等の届出 第93条	平の下遺跡／散布地 和歌山市西庄字土井490-7	平成21年10月20日	文第5号の(194) 平成21年10月26日	慎重工事	
195	工事等の届出 第93条	平の下遺跡／散布地 和歌山市西庄字土井490-15	平成21年10月20日	文第5号の(195) 平成21年10月26日	慎重工事	
196	工事等の届出 第93条	平の下遺跡／散布地 和歌山市西庄字土井490-6、490-17、490-19	平成21年10月20日	文第5号の(196) 平成21年10月26日	慎重工事	
197	工事等の届出 第93条	亀川遺跡／弥生～古墳・集落跡 海南市且来235番地	平成21年10月20日	文第5号の(197) 平成21年10月28日	確認調査	
198	工事等の届出 第93条	直川遺跡／縄文・散布地 和歌山市直川字角垣内1817番2	平成21年10月20日	文第5号の(198) 平成21年10月28日	工事立会	
199	工事等の届出 第93条	直川遺跡／縄文・散布地 和歌山市直川字菖蒲1884番1	平成21年10月20日	文第5号の(199) 平成21年10月28日	工事立会	
200	工事等の届出 第93条	野上中南遺跡／弥生・中世・集落跡 海南市野上中字笠松54-1の一部	平成21年10月21日	文第5号の(200) 平成21年10月27日	浄化槽部分工事立会	
201	工事等の届出 第93条	堅田遺跡／弥生～古墳初頭、奈良、平安・集落跡、郡衙跡 和歌山県御坊市蘭32-7、32-2	平成21年10月21日	文第5号の(201) 平成21年10月27日	浄化槽部分工事立会	
202	工事等の届出 第93条	佐野遺跡／弥生～古墳・散布地 新宮市佐野字井関後1363-2の一部	平成21年10月21日	文第5号の(202) 平成21年10月27日	浄化槽部分工事立会	
203	工事等の届出 第93条	別所遺跡／弥生・散布地 日高郡日高町大字刑木字別所1694番3	平成21年10月26日	文第5号の(203) 平成21年10月30日	慎重工事	
204	工事等の届出 第93条	西庄遺跡／古墳～平安・散布地 和歌山市本島字北畑坪38番2の一部	平成21年10月26日	文第5号の(204) 平成21年10月30日	工事立会	
205	工事等の届出 第93条	木ノ本II遺跡／散布地 和歌山市木ノ本字村ノ西1162、1163 和歌山市字根垣内1168-1、1168-2	平成21年10月27日	文第5号の(205) 平成21年10月30日	確認調査	
206	工事等の届出 第93条	岩橋遺跡／散布地 和歌山市岩橋字小路1034-6	平成21年10月27日	文第5号の(206) 平成21年11月6日	浄化槽部分工事立会	
207	工事等の届出 第93条	岩橋遺跡／散布地 和歌山市岩橋字小路1034-10、1035-2、1036-3	平成21年10月28日	文第5号の(207) 平成21年11月6日	浄化槽部分工事立会	
208	工事等の届出 第93条	木下遺跡／縄文～平安・散布地 田辺市中辺路町近露1346-1の1部、1347の1部、1348の1部、 1349の1部、1358-1の1部、1358-4の1部	平成21年10月28日	文第5号の(208) 平成21年11月6日	確認調査	
209	工事等の届出 第93条	田辺城跡／近世・城跡 田辺市上屋敷町3丁目94番地106	平成21年10月29日	文第5号の(209) 平成21年11月6日	浄化槽部分工事立会	
210	工事等の届出 第93条	磯脇遺跡／中世・散布地 和歌山市本島字西畑坪309-2	平成21年10月29日	文第5号の(210) 平成21年11月6日	確認調査	
211	工事等の届出 第93条	根来寺遺跡／平安～中世、近世・寺院跡 岩出市根来字東谷2132番3	平成21年10月29日	文第5号の(211) 平成21年11月6日	慎重工事	
212	工事等の届出 第93条	木ノ本I遺跡／散布地 和歌山市西庄字東地ノ内82番 ほか2筆	平成21年10月30日	文第5号の(212) 平成21年11月12日	確認調査	
213	工事等の届出 第93条	鳴神V遺跡／弥生～平安・散布地 和歌山市秋月字飯垣304番1	平成21年10月30日	文第5号の(213) 平成21年11月12日	確認調査	
214	工事等の届出 第93条	市江遺跡／弥生～古墳・散布地 西牟婁郡白浜町日置字地下1430番	平成21年10月29日	文第5号の(214) 平成21年11月12日	工事立会	
215	工事等の届出 第93条	且来VI遺跡／弥生～奈良・集落跡 海南市且来135-2	平成21年11月5日	文第5号の(215) 平成21年11月13日	浄化槽部分工事立会	
216	工事等の届出 第93条	東大人遺跡／弥生～中世・散布地 御坊市塩屋町南塩屋字東上島241-1	平成21年11月6日	文第5号の(216) 平成21年11月13日	工事立会	
217	工事等の届出 第93条	本渡遺跡／古墳～平安・散布地 和歌山市小瀬田字半田125番	平成21年11月9日	文第5号の(217) 平成21年11月13日	確認調査	
218	工事等の届出 第93条	川辺遺跡／縄文～中世・集落跡 和歌山市川辺字宮33-10	平成21年11月10日	文第5号の(218) 平成21年11月13日	浄化槽部分工事立会	
219	工事等の届出 第93条	根来寺遺跡／平安～中世、近世・寺院跡 岩出市根来2284	平成21年11月13日	文第5号の(219) 平成21年11月19日	確認調査	
220	工事等の届出 第93条	新宮十郎屋敷跡／中世・館跡 新宮市熊野地1丁目6057-1、6057-4、6070-1	平成21年11月11日	文第5号の(220) 平成21年11月19日	浄化槽部分工事立会	
221	工事等の届出 第93条	木ノ本II遺跡／散布地 和歌山市木ノ本字宮ノ前7番7	平成21年11月10日	文第5号の(221) 平成21年11月19日	確認調査	
222	工事等の届出 第93条	田屋遺跡／弥生～古墳・集落跡 和歌山市田屋字高川223番3	平成21年11月11日	文第5号の(222) 平成21年11月19日	確認調査	
223	工事等の届出 第93条	岩内III遺跡／古墳・集落、古墳群 御坊市岩内字貝生180-10	平成21年11月11日	文第5号の(223) 平成21年11月19日	工事立会	
224	工事等の届出 第93条	川辺遺跡／縄文～中世・集落跡 和歌山市里字灰原38-1、39、40-1、40-2、41-1、41-3、43-1	平成21年11月13日	文第5号の(224) 平成21年11月20日	工事立会	

埋蔵文化財発掘の届出（文化財保護法第93条）一覧6

番号	届出等の種類 根拠法令	遺跡の名称 時代・種類 所在地	届出等の日付	教育委員会による処理		備考
				文書番号 指示の日付	指示事項	
225	工事等の届出 第93条	猪垣遺跡／縄文・散布地 紀の川市藤井字塚元10番4	平成21年11月2日	文第5号の(225) 平成21年11月20日	工事立会	
226	工事等の届出 第93条	宇田森遺跡／弥生(中期～後期)・集落跡 和歌山市宇田森字馬場13-12	平成21年11月16日	文第5号の(226) 平成21年11月24日	工事立会	
227	工事等の届出 第93条	磯脇遺跡／中世・散布地 和歌山市本脇字西畑坪309-7	平成21年11月13日	文第5号の(227) 平成21年11月24日	工事立会	
228	工事等の届出 第93条	藤並地区遺跡／先土器・鎌倉・散布地 有田郡有田町大字明王寺字供田86-3	平成21年11月12日	文第5号の(228) 平成21年11月24日	慎重工事	
229	工事等の届出 第93条	根来寺遺跡／平安～中世・近世・寺院跡 岩出市根来2347番地56外20筆	平成21年11月16日	文第5号の(229) 平成21年11月26日	慎重工事	
230	工事等の届出 第93条	田井遺跡／縄文・弥生・散布地 日高郡美浜町大字田井字青津呂161-5	平成21年11月12日	文第5号の(230) 平成21年11月26日	慎重工事	
231	工事等の届出 第93条	東大人遺跡／弥生～中世・散布地 御坊市塩屋町南塩屋499-1	平成21年11月18日	文第5号の(231) 平成21年11月27日	工事立会	
232	工事等の届出 第93条	山崎城跡／中世・城跡 日高郡日高川町大字和佐字小反谷2085番地30、31、35	平成21年11月24日	文第5号の(232) 平成21年11月27日	慎重工事	
233	工事等の届出 第93条	且来IV遺跡／古墳・散布地 海南市且来字下垣内838番1	平成21年11月20日	文第5号の(233) 平成21年11月30日	工事立会	
234	工事等の届出 第93条	太田・黒田遺跡、太田城跡／弥生～奈良・集落跡、安土桃山・城館跡 和歌山市太田460番地	平成21年11月20日	文第5号の(234) 平成21年11月30日	工事立会	
235	工事等の届出 第93条	荒田遺跡／弥生、中世・散布地 岩出市堀口字村前79-6、80-10、80-14	平成21年11月24日	文第5号の(235) 平成21年11月30日	浄化槽部分工事立会	
236	工事等の届出 第93条	金剛峰寺遺跡／平安～寺院跡 伊都郡高野町高野山359番地先	平成21年11月24日	文第5号の(236) 平成21年12月2日	工事立会	
237	工事等の届出 第93条	岡田II遺跡／弥生～中世・散布地 紀の川市下井阪字西垣内25-1	平成21年11月25日	文第5号の(237) 平成21年12月2日	浄化槽部分工事立会	
238	工事等の届出 第93条	八丁田園遺跡／縄文・鎌倉・散布地 田辺市秋津町字西八丁244番1	平成21年11月19日	文第5号の(238) 平成21年12月2日	確認調査	
239	工事等の届出 第93条	金剛峰寺遺跡／平安～寺院跡 伊都郡高野町高野山361	平成21年11月26日	文第5号の(239) 平成21年12月18日	工事立会	
240	工事等の届出 第93条	高井遺跡／縄文・散布地 和歌山市直川字高井垣内1218-10、1219-13	平成21年11月1日	文第5号の(240) 平成21年12月18日	工事立会	
241	工事等の届出 第93条	粟島遺跡／奈良～平安・散布地 紀の川市東大井字東山168-1、168-2	平成21年12月2日	文第5号の(241) 平成21年12月18日	確認調査	
242	工事等の届出 第93条	和歌山城跡／近世・城館跡 和歌山市九番丁20～26	平成21年12月2日	文第5号の(242) 平成21年12月18日	工事立会	
243	工事等の届出 第93条	秋月遺跡／弥生～平安・散布地 和歌山市太田127番地	平成21年12月2日	文第5号の(243) 平成21年12月18日	工事立会	
244	工事等の届出 第93条	鳴神II遺跡／弥生～平安・用水路跡 和歌山市鳴神字田殿41-4	平成21年12月4日	文第5号の(244) 平成21年12月18日	確認調査	
245	工事等の届出 第93条	関戸遺跡／弥生～室町・散布地 和歌山市関戸4丁目25～関戸4丁目2	平成21年12月8日	文第5号の(245) 平成21年12月18日	工事立会	
246	工事等の届出 第93条	高井遺跡／縄文・散布地 和歌山市直川字高井垣内1219-2	平成21年12月3日	文第5号の(246) 平成21年12月18日	工事立会	
247	工事等の届出 第93条	高井遺跡／縄文・散布地 和歌山市直川字高井垣内1230-1、1229-3、1233-9	平成21年12月8日	文第5号の(247) 平成21年12月18日	浄化槽部分工事立会	
248	工事等の届出 第93条	木ノ本III遺跡／散布地 和歌山市木ノ本字前嶋552番1の一部	平成21年12月9日	文第5号の(248) 平成21年12月18日	工事立会	
249	工事等の届出 第93条	木ノ本III遺跡／散布地 和歌山市木ノ本字前嶋552番1の一部	平成21年12月9日	文第5号の(249) 平成21年12月18日	工事立会	
250	工事等の届出 第93条	西田井遺跡／弥生～中世・集落跡 和歌山市西田井字若嶋391他	平成21年12月9日	文第5号の(250) 平成21年12月18日	確認調査	
251	工事等の届出 第93条	天満II遺跡／古墳・鎌倉・散布地 有田郡有田町大字天満607-1	平成21年12月1日	文第5号の(251) 平成21年12月18日	慎重工事	
252	工事等の届出 第93条	藤並城跡／鎌倉～室町・城跡 有田郡有田町大字下津野字土居内362-5	平成21年12月2日	文第5号の(252) 平成21年12月18日	確認調査	
253	工事等の届出 第93条	村里遺跡／縄文・散布地 有田郡有田町大字吉原字水尾275番	平成21年12月7日	文第5号の(253) 平成21年12月18日	慎重工事	
254	工事等の届出 第93条	佐野遺跡／弥生～古墳・散布地 新宮市佐野字井関後1432番5	平成21年12月1日	文第5号の(254) 平成21年12月18日	浄化槽部分工事立会	
255	工事等の届出 第93条	佐野遺跡／弥生～古墳・散布地 新宮市佐野字根地原917-4	平成21年12月4日	文第5号の(255) 平成21年12月18日	浄化槽部分工事立会	
256	工事等の届出 第93条	佐野遺跡／弥生～古墳・散布地 新宮市佐野字井関後1432番4	平成21年12月1日	文第5号の(256) 平成21年12月18日	浄化槽部分工事立会	
257	工事等の届出 第93条	那智山坊跡／平安～鎌倉・寺院跡 東牟婁郡那智勝浦町大字那智山字宮下164-2番地	平成21年12月2日	文第5号の(257) 平成21年12月18日	工事立会	
258	工事等の届出 第93条	亀川遺跡／弥生～古墳・集落跡 海南市且来字公門垣内389-1	平成21年12月9日	文第5号の(258) 平成21年12月18日	工事立会	
259	工事等の届出 第93条	東大人遺跡／弥生～中世・散布地 御坊市塩屋町南塩屋字島居縄手287番3、287番4	平成21年12月11日	文第5号の(259) 平成21年12月18日	工事立会	
260	工事等の届出 第93条	大引遺跡／弥生～平安・散布地 日高郡由良町大字大引字濱須賀331番1	平成21年12月15日	文第5号の(260) 平成21年12月18日	工事立会	
261	工事等の届出 第93条	蛭田坪遺跡／弥生～古墳・散布地 御坊市湯川町小松原455-2	平成21年12月15日	文第5号の(261) 平成21年12月25日	浄化槽部分工事立会	
262	工事等の届出 第93条	太田城水攻め堤跡／戦国～江戸・堤跡 和歌山市秋月字石原34-17、34-18	平成21年12月16日	文第5号の(262) 平成21年12月25日	慎重工事	
263	工事等の届出 第93条	谷口遺跡／弥生・散布地 日高郡みなべ町谷口字西津殿321番の1部、322番の1部	平成21年12月21日	文第5号の(263) 平成22年1月8日	工事立会	
264	工事等の届出 第93条	津井切遺跡／弥生～中世・散布地 御坊市藤田町吉田字中黒761-5	平成21年12月22日	文第5号の(264) 平成22年1月8日	浄化槽部分工事立会	
265	工事等の届出 第93条	岩内II遺跡／散布地 御坊市岩内字岡ノ前1036-1	平成21年12月22日	文第5号の(265) 平成22年1月8日	浄化槽部分工事立会	
266	工事等の届出 第93条	荒田遺跡／弥生、中世・散布地 岩出市堀口字村前80番22の1部	平成21年12月21日	文第5号の(266) 平成22年1月8日	浄化槽部分工事立会	
267	工事等の届出 第93条	岩橋遺跡／散布地 和歌山市岩橋字小路1034-8	平成21年12月22日	文第5号の(267) 平成22年1月8日	確認調査	
268	工事等の届出 第93条	西田井遺跡／弥生～中世・集落跡 和歌山市西田井字森ノ前256番2、265番1、266番1	平成21年12月24日	文第5号の(268) 平成22年1月8日	確認調査	
269	工事等の届出 第93条	晒山古墳群／古墳・古墳群 和歌山市大谷字垣内421番17	平成21年12月28日	文第5号の(269) 平成22年1月8日	浄化槽部分工事立会	

埋蔵文化財発掘の届出（文化財保護法第93条）一覧7

番号	届出等の種類 根拠法令	遺跡の名称 時代・種類 所在地	届出等の日付	教育委員会による処理		備考
				文書番号 指示の日付	指示事項	
270	工事等の届出 第93条	高芝遺跡／ 和歌山市栄谷字城谷974番3	平成21年12月28日	文第5号の(270) 平成22年1月8日	工事立会	
271	工事等の届出 第93条	西浜田遺跡／古墳～奈良・散布地 伊都郡かつらぎ町大字西浜田字ヌダ210-2	平成22年1月4日	文第5号の(271) 平成22年1月14日	浄化槽部分工事立会	
272	工事等の届出 第93条	井ノ口遺跡／古墳～中世・散布地 和歌山市和佐関戸字中嶋294-1	平成22年1月5日	文第5号の(272) 平成22年1月14日	確認調査	
273	工事等の届出 第93条	蛭田坪遺跡／弥生～古墳・散布地 御坊市湯川町小松原454-5、454-8	平成21年12月24日	文第5号の(273) 平成22年1月14日	浄化槽部分工事立会	
274	工事等の届出 第93条	金剛峯寺遺跡／平安～・寺院跡 伊都郡高野町高野山796～809地先	平成21年12月22日	文第5号の(274) 平成22年1月14日	工事立会	
275	工事等の届出 第93条	蛭田坪遺跡／弥生～古墳・散布地 御坊市湯川町小松原456-4	平成22年1月5日	文第5号の(275) 平成22年1月14日	浄化槽部分工事立会	
276	工事等の届出 第93条	田辺城跡／近世・城跡 田辺市上屋敷三丁目94番114	平成22年1月6日	文第5号の(276) 平成22年1月14日	確認調査	
277	工事等の届出 第93条	川辺遺跡／縄文～中世・集落跡 和歌山市川辺字千地243番4外、字神ノ木193番外	平成22年1月13日	文第5号の(277) 平成22年1月21日	本発掘調査、工事立会	
278	工事等の届出 第93条	西庄遺跡／古墳～平安・散布地 和歌山市西庄字荘畑514番2、514番3、516番2、517番2の各一部	平成22年1月18日	文第5号の(278) 平成22年1月22日	工事立会	
279	工事等の届出 第93条	山吹遺跡／弥生～古墳・散布地 和歌山市山吹丁23、24、25、26	平成22年1月19日	文第5号の(279) 平成22年1月22日	工事立会	
280	工事等の届出 第93条	城の前II遺跡／散布地 和歌山市朝日字津田878-5	平成22年1月15日	文第5号の(280) 平成22年1月22日	工事立会	
281	工事等の届出 第93条	八丁田園遺跡／縄文～鎌倉・散布地 田辺市秋津町字中芝301番1	平成22年1月14日	文第5号の(281) 平成22年1月25日	慎重工事	
282	工事等の届出 第93条	川辺遺跡／縄文～中世・集落跡 和歌山市川辺字西33番12	平成22年1月19日	文第5号の(282) 平成22年1月25日	確認調査	
283	工事等の届出 第93条	関戸遺跡／弥生～室町・散布地 和歌山市関戸3丁目8-6(和歌山県警察官宿舎C棟)	平成22年1月20日	文第5号の(283) 平成22年2月3日	工事立会	
284	工事等の届出 第93条	関戸遺跡／弥生～室町・散布地 和歌山市関戸4丁目2-50～4丁目21	平成22年1月20日	文第5号の(284) 平成22年2月3日	工事立会	
285	工事等の届出 第93条	北田井遺跡／弥生(中期)～古墳(前期)・集落跡 和歌山市北284-64	平成22年1月22日	文第5号の(285) 平成22年2月3日	工事立会	
286	工事等の届出 第93条	天神前遺跡／平安・散布地 有田郡有田川町大字糸川字天神前209番	平成22年1月20日	文第5号の(286) 平成22年2月3日	工事立会	
287	工事等の届出 第93条	吉田遺跡／弥生～奈良・散布地 和歌山市平岡字オノ神5番、6番2、7番2	平成22年1月25日	文第5号の(287) 平成22年2月3日	確認調査	
288	工事等の届出 第93条	木ノ本I遺跡／散布地 和歌山市西庄81-14～82	平成22年1月25日	文第5号の(288) 平成22年2月3日	工事立会	
289	工事等の届出 第93条	直川廃寺跡／奈良～平安・寺院跡 和歌山市直川字大小路1665番1	平成22年1月25日	文第5号の(289) 平成22年2月3日	確認調査	
290	工事等の届出 第93条	高家城跡／中世・城館跡 日高郡日高町大字池田字仲置1056番地2 日高郡日高町大字志賀字片河谷5002番1	平成22年2月2日	文第5号の(290) 平成22年2月8日	慎重工事	
291	工事等の届出 第93条	荒田遺跡／弥生、中世・散布地 岩出市堀口字村前80-23	平成22年1月29日	文第5号の(291) 平成22年2月8日	浄化槽部分工事立会	
292	工事等の届出 第93条	蛭田坪遺跡／弥生～古墳・散布地 御坊市湯川町小松原字九原坪531-2、530-2	平成22年2月2日	文第5号の(292) 平成22年2月8日	確認調査	
293	工事等の届出 第93条	六十谷遺跡／縄文～弥生・散布地 和歌山市六十谷字古宮338番6	平成22年2月2日	文第5号の(293) 平成22年2月10日	浄化槽部分工事立会	
294	工事等の届出 第93条	六十谷遺跡／縄文～弥生・散布地 和歌山市六十谷字宮ノ東374番3	平成22年2月2日	文第5号の(294) 平成22年2月10日	工事立会	
295	工事等の届出 第93条	鷺ノ森遺跡／弥生～江戸・散布地 和歌山市久家ノ丁	平成22年2月3日	文第5号の(295) 平成22年2月10日	工事立会	
296	工事等の届出 第93条	木ノ本II遺跡／散布地 和歌山市木ノ本字奈所垣内632番地15	平成22年2月3日	文第5号の(296) 平成22年2月10日	工事立会	
297	工事等の届出 第93条	金剛峯寺遺跡／平安～・寺院跡 伊都郡高野町高野山797	平成22年2月1日	文第5号の(297) 平成22年2月10日	確認調査	
298	工事等の届出 第93条	高井遺跡／縄文・散布地 和歌山市直川字高井垣内1219-14	平成22年2月4日	文第5号の(298) 平成22年2月10日	工事立会	
299	工事等の届出 第93条	藤並地区遺跡／先土器～鎌倉・散布地 有田郡有田川町大字水尻字園添1180-7、1180-14、1180-15	平成22年2月5日	文第5号の(299) 平成22年2月17日	慎重工事	
300	工事等の届出 第93条	金剛峯寺遺跡／平安～・寺院跡 伊都郡高野町高野山字小田原谷422番	平成22年2月4日	文第5号の(300) 平成22年2月17日	工事立会	
301	工事等の届出 第93条	和歌山城跡／近世・城館跡 和歌山市雑賀屋町東ノ丁68	平成22年2月10日	文第5号の(301) 平成22年2月17日	慎重工事	
302	工事等の届出 第93条	藤並地区遺跡／先土器～鎌倉・散布地 有田郡有田川町大字水尻字園添1179番、1180番3、1180番4の各一部	平成22年2月8日	文第5号の(302) 平成22年2月17日	確認調査	
303	工事等の届出 第93条	岩橋千塚古墳群／古墳・古墳群 和歌山市岩橋字峯1464の一部	平成22年2月12日	文第5号の(303) 平成22年2月19日	浄化槽部分工事立会	
304	工事等の届出 第93条	名古曾廃寺跡／奈良・寺院跡 橋本市高野町町名古曾160-1より分筆	平成22年2月8日	文第5号の(304) 平成22年2月22日	工事立会	
305	工事等の届出 第93条	太田・黒田遺跡／弥生～奈良・集落跡 和歌山市黒田88-3	平成22年2月12日	文第5号の(305) 平成22年2月22日	確認調査	
306	工事等の届出 第93条	蛭田坪遺跡／弥生～古墳・散布地 御坊市湯川町小松原455-2	平成22年2月17日	文第5号の(306) 平成22年2月22日	浄化槽部分工事立会	
307	工事等の届出 第93条	和歌山城跡／近世・城館跡 和歌山市八番丁40	平成22年2月15日	文第5号の(307) 平成22年2月22日	工事立会	
308	工事等の届出 第93条	神田遺跡／弥生～古墳・散布地 田辺市湊字神田563-3	平成22年2月16日	文第5号の(308) 平成22年2月24日	浄化槽部分工事立会	
309	工事等の届出 第93条	小田遺跡／古墳～・散布地 橋本市高野町町字嘘峨454-1	平成22年2月10日	文第5号の(309) 平成22年2月24日	工事立会	
310	工事等の届出 第93条	古佐田遺跡／奈良・寺院跡？ 橋本市古佐田1丁目220-1、221の各一部、69-1他 全33筆	平成22年2月17日	文第5号の(310) 平成22年3月3日	確認調査	
311	工事等の届出 第93条	岩橋千塚古墳群／古墳・古墳群 和歌山市岩橋字峯1464の一部	平成22年2月22日	文第5号の(311) 平成22年3月3日	慎重工事	
312	工事等の届出 第93条	釜山古墳群・木ノ本III遺跡／古墳・古墳群、散布地 和歌山市木ノ本字谷河橋756番3の一部	平成22年2月23日	文第5号の(312) 平成22年3月3日	慎重工事	
313	工事等の届出 第93条	元遺跡／弥生～中世・散布地 紀の川市桃山町元字東嶋505	平成22年2月19日	文第5号の(313) 平成22年3月3日	浄化槽部分工事立会	
314	工事等の届出 第93条	高井遺跡／縄文・散布地 和歌山市直川字高井垣内1218番7、1224番1、1224番12	平成22年2月26日	文第5号の(314) 平成22年3月8日	浄化槽部分工事立会	

埋蔵文化財発掘の届出（文化財保護法第93条）一覧8

番号	届出等の種類 根拠法令	遺跡の名称 時代・種類 所在地	届出等の日付	教育委員会による処理		備考
				文書番号 指示の日付	指示事項	
315	工事等の届出 第93条	荒田遺跡／弥生、中世・散布地 岩出市波分字村東1番1の一部、3番1の一部	平成22年3月1日	文第5号の(315) 平成22年3月8日	確認調査	
316	工事等の届出 第93条	佐野遺跡／弥生～古墳・散布地 新宮市佐野字井関後1394-19、1394-1	平成22年3月1日	文第5号の(316) 平成22年3月10日	浄化槽部分工事立会	
317	工事等の届出 第93条	山口遺跡／弥生～平安・集落跡 和歌山市谷字池尻33番1、38番	平成22年3月4日	文第5号の(317) 平成22年3月15日	確認調査	
318	工事等の届出 第93条	神前遺跡／弥生・散布地 和歌山市神前字佃67-11	平成22年3月4日	文第5号の(318) 平成22年3月15日	確認調査	
319	工事等の届出 第93条	花山古墳群／古墳・古墳群 和歌山市岩橋字花山1690-36	平成22年3月3日	文第5号の(319) 平成22年3月15日	慎重工事	
320	工事等の届出 第93条	高井遺跡／縄文・散布地 和歌山市直川字高井垣内1233-18、1233-20、1230-3	平成22年3月5日	文第5号の(320) 平成22年3月15日	浄化槽部分工事立会	
321	工事等の届出 第93条	岩橋千塚古墳群／古墳・古墳群 和歌山市岩橋字峯1464-6	平成22年3月8日	文第5号の(321) 平成22年3月15日	慎重工事	
322	工事等の届出 第93条	高尾城跡／中世・城館跡 橋本市隅田町垂井～隅田町葦草（紀ノ光台）	平成22年3月3日	文第5号の(322) 平成22年3月15日	慎重工事	
323	工事等の届出 第93条	川辺遺跡／縄文～中世・集落跡 和歌山市里字五段10-5、9-1の一部、10-1の一部	平成22年2月25日	文第5号の(323) 平成22年3月15日	慎重工事	
324	工事等の届出 第93条	元遺跡／弥生～中世・散布地 紀の川市桃山町元字東嶋459-4、460-1、460-2、461-3、461-5	平成22年3月2日	文第5号の(324) 平成22年3月18日	確認調査	
325	工事等の届出 第93条	窪・萩原遺跡／近世・護岸跡 伊都郡かつらぎ町大字萩原字川田510番1	平成22年3月4日	文第5号の(325) 平成22年3月18日	慎重工事	
326	工事等の届出 第93条	亀川遺跡／弥生～古墳・集落跡 海南市且来字野田252	平成22年3月8日	文第5号の(326) 平成22年3月18日	確認調査	
327	工事等の届出 第93条	坂本屋敷跡／中世・城館跡 海南市藤白字王子免477番2 外3筆	平成22年3月8日	文第5号の(327) 平成22年3月18日	工事立会	
328	工事等の届出 第93条	六十谷遺跡／縄文～弥生・散布地 和歌山市六十谷字古宮338番5	平成22年3月10日	文第5号の(328) 平成22年3月18日	浄化槽部分工事立会	
329	工事等の届出 第93条	太田・黒田遺跡／弥生～奈良・集落跡 和歌山市黒田1丁目4番9、11	平成22年3月10日	文第5号の(329) 平成22年3月18日	確認調査	
330	工事等の届出 第93条	荒田遺跡／弥生、中世・散布地 岩出市堀口字村前79-3、79-14	平成22年3月9日	文第5号の(330) 平成22年3月24日	浄化槽部分工事立会	
331	工事等の届出 第93条	津奈遺跡／弥生・散布地 和歌山市有家字西ノ坪187番3	平成22年3月15日	文第5号の(331) 平成22年3月24日	確認調査	
332	工事等の届出 第93条	笠田東遺跡／鎌倉・散布地 伊都郡かつらぎ町笠田東白髭989-1	平成22年3月11日	文第5号の(332) 平成22年3月24日	工事立会	
333	工事等の届出 第93条	蛭田坪遺跡／弥生～古墳・散布地 御坊市湯川町小松原字蛭田坪452番4、452番5	平成22年3月10日	文第5号の(333) 平成22年3月24日	工事立会	
334	工事等の届出 第93条	井辺遺跡／弥生・散布地 和歌山市神前字笠松120番6	平成22年3月16日	文第5号の(334) 平成22年3月24日	浄化槽部分工事立会	
335	工事等の届出 第93条	岡村遺跡／縄文～奈良・集落跡 海南市岡田字下佃496番1、498番3	平成22年3月15日	文第5号の(335) 平成22年3月24日	確認調査	
336	工事等の届出 第93条	田屋遺跡／弥生～古墳・集落跡 和歌山市直川字須川326番9	平成22年3月10日	文第5号の(336) 平成22年3月26日	慎重工事	
337	工事等の届出 第93条	鷺ノ森遺跡／弥生～江戸・散布地 和歌山市鷺ノ森東ノ丁9	平成22年3月19日	文第5号の(337) 平成22年3月26日	工事立会	
338	工事等の届出 第93条	西田井遺跡／弥生～中世・集落跡 和歌山市北字馬場添181-3	平成22年3月19日	文第5号の(338) 平成22年3月26日	確認調査	
339	工事等の届出 第93条	田辺城跡／近世・城跡 田辺市上屋敷3丁目94番114	平成22年3月19日	文第5号の(339) 平成22年3月31日	浄化槽部分工事立会	
340	工事等の届出 第93条	大古I遺跡／縄文～鎌倉・散布地 西牟婁郡白浜町大古144番地	平成22年3月24日	文第5号の(340) 平成22年3月31日	慎重工事	

埋蔵文化財発掘の届出（文化財保護法第94条）一覧1

番号	届出等の種類 根拠条文	遺跡の名称 時代・種類 所在地	届出等をした者	届出等の日付	教育委員会による処理		備考
					文書番号 指示の日付	指示事項	
1	工事等の届出 第94条	山崎遺跡／古墳～中世・散布地 岩出市赤垣内119外9筆	岩出市長	平成21年4月9日	文第80号 平成21年4月16日	確認調査	
2	工事等の届出 第94条	榎原遺跡／古墳・散布地 和歌山市木ノ本地内	和歌山市市長	平成21年4月20日	文第80号の(2) 平成21年4月28日	工事立会	
3	工事等の届出 第94条	鳥居遺跡・稲井屋敷跡／縄文・散布地、中世・城館跡 海南市鳥居190番地	海南市長	平成21年4月15日	文第80号の(3) 平成21年5月8日	慎重工事	
4	工事等の届出 第94条	六十谷遺跡／縄文・弥生・散布地 和歌山市六十谷字矢垣内385番地他	海草振興局建設部長	平成21年4月24日	文第80号の(4) 平成21年5月8日	確認調査	
5	工事等の届出 第94条	井辺遺跡／弥生・散布地 和歌山市神前字宮出189番地の2他	海草振興局建設部長	平成21年4月28日	文第80号の(5) 平成21年5月14日	工事立会	
6	工事等の届出 第94条	河野城跡1／室町・城館跡 海草郡紀美野町福田67番地6	紀美野町長	平成21年4月27日	文第80号の(6) 平成21年5月14日	工事立会	
7	工事等の届出 第94条	楠本城跡、初山城跡／中世・城館跡 田辺市下万呂字片山	和歌山県知事	平成21年5月1日	文第80号の(7) 平成21年5月20日	確認調査	
8	工事等の届出 第94条	西飯降Ⅱ遺跡／縄文～古代・散布地 伊都郡かつらぎ町大字西飯降字宮崎253-1、254-1、255-1、256-1、260-1、261-1、他9筆	和歌山県知事	平成21年4月22日	文第80号の(8) 平成21年5月22日	確認調査	
9	工事等の届出 第94条	吉原遺跡／弥生～平安・散布地 日高郡美浜町吉原958	美浜町長	平成21年5月18日	文第80号の(9) 平成21年5月25日	慎重工事	
10	工事等の届出 第94条	福田下遺跡／縄文、中世・散布地 海草郡紀美野町福田145番1～松瀬60番1	紀美野町長	平成21年5月20日	文第80号の(10) 平成21年5月28日	確認調査	
11	工事等の届出 第94条	金剛峯寺遺跡／平安～・寺院跡 伊都郡高野町大字高野山字小田原谷768番地	高野町長	平成21年6月8日	文第80号の(11) 平成21年6月19日	工事立会	
12	工事等の届出 第94条	加陀寺前経塚／古代～中世・経塚 伊都郡かつらぎ町大藪地内	国土交通省近畿地方整備局 和歌山河川国造事務所長	平成21年6月17日	文第80号の(12) 平成21年6月19日	本発掘調査	
13	工事等の届出 第94条	坂田遺跡／弥生、古墳、中世・集落 和歌山市坂田地内	和歌山県知事	平成21年6月16日	文第80号の(13) 平成21年6月19日	本発掘調査	
14	工事等の届出 第94条	上田遺跡／弥生・集落 橋本市上田字森ノ本100地先～99地先	和歌山県知事	平成21年6月16日	文第80号の(14) 平成21年7月9日	確認調査	
15	工事等の届出 第94条	山一遺跡／弥生～奈良、中世・散布地 岩出市山718-1、744-1、745、716-3、718-4、740-1	岩出市長	平成21年7月9日	文第80号の(15) 平成21年7月16日	確認調査	
16	工事等の届出 第94条	赤垣内遺跡／奈良～中世・散布地 岩出市中黒247-1、248-2、253-3、254-3、255-1	岩出市長	平成21年7月13日	文第80号の(16) 平成21年7月17日	確認調査	
17	工事等の届出 第94条	木ノ本Ⅱ遺跡／散布地 和歌山市木ノ本地内	和歌山市市長	平成21年7月16日	文第80号の(17) 平成21年7月31日	工事立会	
18	工事等の届出 第94条	粉河寺遺跡／奈良?～・寺院 紀の川市粉河字寺川3281-2	那賀振興局建設部長	平成21年7月21日	文第80号の(18) 平成21年7月31日	本発掘調査	
19	工事等の届出 第94条	田辺城下町遺跡／江戸・散布地 田辺市湊・南新町地内	水道事業管理者	平成21年7月23日	文第80号の(19) 平成21年8月5日	工事立会	
20	工事等の届出 第94条	八丁田圃遺跡／縄文～鎌倉・散布地 田辺市秋津町字東八町地内	水道事業管理者	平成21年7月24日	文第80号の(20) 平成21年8月5日	工事立会	
21	工事等の届出 第94条	中飯降遺跡／弥生～中世・散布地 伊都郡かつらぎ町中飯降地内	かつらぎ町長	平成21年7月27日	文第80号の(21) 平成21年8月11日	工事立会	
22	工事等の届出 第94条	釜山古墳群、木ノ本Ⅲ遺跡／古墳・古墳群、散布地 和歌山市木ノ本地内～梅原地内	和歌山市市長	平成21年8月3日	文第80号の(22) 平成21年8月11日	工事立会	
23	工事等の届出 第94条	東大人遺跡／弥生～中世・散布地 御坊市塩屋町南塩屋字須佐ノ本449番地	御坊市長	平成21年8月3日	文第80号の(23) 平成21年8月13日	確認調査	
24	工事等の届出 第94条	西飯降Ⅱ遺跡／縄文～古代・散布地 伊都郡かつらぎ町大字中飯降地内	かつらぎ町長	平成21年8月14日	文第80号の(24) 平成21年8月25日	工事立会	
25	工事等の届出 第94条	田中遺跡、滝本遺跡／縄文・散布地 日高郡日高川町大字船津	日高振興局建設部長	平成21年8月18日	文第80号の(25) 平成21年8月28日	工事立会	
26	工事等の届出 第94条	中飯降遺跡／弥生～中世・散布地 伊都郡かつらぎ町中飯降地内	かつらぎ町長	平成21年8月19日	文第80号の(26) 平成21年8月28日	工事立会	
27	工事等の届出 第94条	田辺城下町遺跡／江戸・散布地 田辺市湊	田辺市長	平成21年8月17日	文第80号の(27) 平成21年9月3日	工事立会	
28	工事等の届出 第94条	中黒Ⅱ遺跡、弥生～奈良・散布地 岩出市中黒地内	岩出市長	平成21年8月31日	文第80号の(28) 平成21年9月10日	慎重工事	
29	工事等の届出 第94条	糸我鳥居遺跡／奈良～平安・散布地 有田市糸我町中番408-6	有田市教育委員会教育長	平成21年9月1日	文第80号の(29) 平成21年9月15日	慎重工事	
30	工事等の届出 第94条	根来寺遺跡／平安～中世、近世・寺院跡 岩出市根来2274-1、2347-1、2347-140	国土交通省近畿地方整備局 和歌山河川国造事務所長	平成21年9月4日	文第80号の(30) 平成21年9月15日	慎重工事	
31	工事等の届出 第94条	田辺城下町遺跡／江戸・散布地 田辺市湊地内	田辺市長	平成21年9月3日	文第80号の(31) 平成21年9月15日	工事立会	
32	工事等の届出 第94条	藤並地区遺跡／先土器～鎌倉・散布地 有田郡有田川町大字明王寺字五反田103-6他	有田川町長	平成21年8月20日	文第80号の(32) 平成21年9月15日	工事立会	
33	工事等の届出 第94条	アンドの鼻古墳、三田古墳群／古墳・古墳群 和歌山市田尻地内	和歌山県知事	平成21年9月10日	文第80号の(33) 平成21年9月24日	慎重工事	
34	工事等の届出 第94条	西飯降Ⅱ遺跡、縄文～古代・散布地 伊都郡かつらぎ町大字中飯降地内	かつらぎ町長	平成21年9月28日	文第80号の(34) 平成21年10月6日	確認調査	
35	工事等の届出 第94条	山遺跡／古墳～中世・散布地 岩出市山492-1、508-17、511-1、526-2、780-2、783-3	岩出市長	平成21年9月30日	文第80号の(35) 平成21年10月13日	工事立会	
36	工事等の届出 第94条	山一遺跡、弥生～奈良、中世・散布地 岩出市山727-1、737-2、738-1、740-1	岩出市長	平成21年9月30日	文第80号の(36) 平成21年10月13日	工事立会	
37	工事等の届出 第94条	西飯降Ⅱ遺跡／縄文～古代・散布地 伊都郡かつらぎ町大字妙寺・西飯降地内	かつらぎ町長	平成21年9月30日	文第80号の(37) 平成21年10月13日	工事立会	
38	工事等の届出 第94条	清水遺跡、縄文・散布地 有田郡有田川町清水376-1	有田川町教育委員会教育長	平成21年10月9日	文第80号の(38) 平成21年10月19日	確認調査	
39	工事等の届出 第94条	和歌山城跡／近世・城館跡 和歌山市十三番丁16番地先～和歌山市屋形1丁目21番地先	和歌山市市長	平成21年10月13日	文第80号の(39) 平成21年10月21日	確認調査	
40	工事等の届出 第94条	太田城水攻め埒跡／戦国～江戸・埒跡 和歌山市出水地内	和歌山市市長	平成21年10月13日	文第80号の(40) 平成21年10月21日	工事立会	
41	工事等の届出 第94条	堅田遺跡／弥生～古墳初頭、奈良、平安・集落跡、郡衙跡 御坊市湯川町財部651	和歌山県知事	平成21年10月16日	文第80号の(41) 平成21年10月20日	工事立会	
42	工事等の届出 第94条	丁ノ町・妙寺遺跡／弥生～中世、散布地 伊都郡かつらぎ町妙寺地内	かつらぎ町長	平成21年9月28日	文第80号の(42) 平成21年10月26日	工事立会	
43	工事等の届出 第94条	塗屋城跡、岩崎大泓遺跡、野田城跡／中世～近世・城跡、奈良～平安・散布地、中世・砦跡 西牟婁郡上富田町朝米地内、上富田町岩崎地内	国土交通省近畿地方整備局 紀南河川国造事務所長	平成21年10月11日	文第80号の(43) 平成21年10月30日	確認調査	
44	工事等の届出 第94条	血浜山遺跡、十九湖遺跡、田ノ口遺跡、粟津山城跡、大古Ⅱ遺跡、安宅本城跡、中世・城跡、縄文・土地区、古墳・散布地、中世・城跡、弥生・散布地、中世・城跡 西牟婁郡白浜町十九湖地内、白浜町富田1073-13、白浜町富田地内、白浜町大古地内、白浜町安宅地内	国土交通省近畿地方整備局 紀南河川国造事務所長	平成21年10月11日	文第80号の(44) 平成21年10月30日	確認調査	

埋蔵文化財発掘の届出（文化財保護法第94条）一覧2

番号	届出等の種類 根拠条名	遺跡の名称 時代・種類 所在地	届出等をした者	届出等の日付	教育委員会による処理		備考
					文書番号 指示の日付	指示事項	
45	工事等の届出 第94条	駒爪城跡、立野遺跡／中世・城跡 西牟婁郡すさみ町周参見地内	国土交通省近畿地方整備局 紀南河川国道事務所長	平成21年10月11日	文第80号の(45) 平成21年11月6日	確認調査	
46	工事等の届出 第94条	稲成I遺跡、稲成遺跡、脇ノ谷瓦窯跡、八丁田圃遺跡、日 座遺跡、矢田ヶ谷遺跡、万呂大谷遺跡／古墳・散布地、弥 生・岩陰、奈良・窯跡、縄文～鎌倉・散布地、弥生・散布 地、弥生・散布地、弥生・散布地 田辺市稲成町地内、田辺市秋津町地内、田辺市中万呂地内	国土交通省近畿地方整備局 紀南河川国道事務所長	平成21年10月11日	文第80号の(46) 平成21年11月6日	確認調査	
47	工事等の届出 第94条	入野遺跡／縄文～弥生・散布地 日高郡日高川町大字入野地内	和歌山県知事	平成21年10月28日	文第80号の(47) 平成21年11月6日	確認調査	
48	工事等の届出 第94条	和田II遺跡／古墳・散布地 日高郡美浜町和田1203番地ほか	和歌山県知事	平成21年10月22日	文第80号の(48) 平成21年11月6日	確認調査	
49	工事等の届出 第94条	東浜田遺跡、西浜田遺跡／縄文～中世・散布地、古 墳～奈良・散布地 伊都郡かつらぎ町西浜田262-2地先から伊都郡かつ らぎ町島162-2地先、伊都郡かつらぎ町西浜田54 地先から伊都郡かつらぎ町東浜田77-1地先	和歌山県知事	平成21年10月29日	文第80号の(49) 平成21年11月6日	確認調査	
50	工事等の届出 第94条	笠嶋遺跡／弥生・散布地 東牟婁郡串本町大字串本字堀南生地内～串本町大字 清水生地内	和歌山県知事	平成21年11月5日	文第80号の(50) 平成21年11月12日	確認調査	
51	工事等の届出 第94条	大野中遺跡／縄文～弥生・散布地 海南市大野中651	和歌山県知事	平成21年11月2日	文第80号の(51) 平成21年11月13日	工事立会	
52	工事等の届出 第94条	東大人遺跡／弥生～中世・散布地 御坊市塩屋町南塩屋地内	御坊市長	平成21年11月9日	文第80号の(52) 平成21年11月19日	工事立会	
53	工事等の届出 第94条	東大人遺跡／弥生～中世・散布地 御坊市塩屋町南塩屋地内	御坊市長	平成21年11月9日	文第80号の(53) 平成21年11月19日	工事立会	
54	工事等の届出 第94条	中飯降遺跡／弥生～中世・散布地 伊都郡かつらぎ町中飯降地内	かつらぎ町長	平成21年11月12日	文第80号の(54) 平成21年11月20日	工事立会	
55	工事等の届出 第94条	東家館跡・東家遺跡／弥生～中世・集落跡、城館跡 橋本市東家2-1-19	橋本市長	平成21年11月18日	文第80号の(55) 平成21年11月30日	工事立会	
56	工事等の届出 第94条	堅田遺跡／弥生～古墳初頭、奈良、平安・集落跡、郡衙跡 御坊市湯川町財部651	和歌山県知事	平成21年11月16日	文第80号の(56) 平成21年12月2日	確認調査	
57	工事等の届出 第94条	東浜田遺跡／縄文～中世・散布地、古墳～奈良・散布地 伊都郡かつらぎ町大字東浜田151-1	かつらぎ町長	平成21年12月8日	文第80号の(57) 平成21年12月9日	慎重工事	
58	工事等の届出 第94条	金剛峯寺遺跡／平安～寺院跡 伊都郡高野町高野山字十五ノ尾207林班い小班	高野町長	平成21年11月25日	文第80号の(58) 平成21年12月16日	工事立会	
59	工事等の届出 第94条	山一遺跡／弥生～奈良、中世・散布地 岩出市山719番地	岩出市長	平成21年11月30日	文第80号の(59) 平成21年12月16日	工事立会	
60	工事等の届出 第94条	根来寺遺跡／平安～中世、近世・寺院跡 岩出市根来2306番地の1	和歌山県警察本部 交通部交通規制課長	平成21年11月30日	文第80号の(60) 平成21年12月16日	工事立会	
61	工事等の届出 第94条	西飯降II遺跡／縄文～古代・散布地 伊都郡かつらぎ町妙寺857	かつらぎ町教育委員会教育長	平成21年12月14日	文第80号の(61) 平成21年12月18日	工事立会	
62	工事等の届出 第94条	根来寺遺跡／平安～中世、近世・寺院跡 岩出市根来2347-22、2347-169、2347-170、2348-1、2348-2	和歌山県知事	平成21年12月15日	文第80号の(62) 平成21年12月22日	慎重工事	
63	工事等の届出 第94条	鳴神IV・V・VI遺跡／弥生～江戸・散布地、弥生～ 平安・散布地、弥生～江戸・散布地 和歌山市秋月地内	和歌山市長	平成21年12月18日	文第80号の(63) 平成22年1月8日	工事立会	
64	工事等の届出 第94条	根来寺遺跡／平安～中世、近世・寺院跡 岩出市根来1564、1569、9803-7.6、9803-8.6、9803-14.6	岩出市長	平成21年12月25日	文第80号の(64) 平成22年1月8日	工事立会	
65	工事等の届出 第94条	猿岡山城跡／近世・城館跡 紀の川市粉河町3318番地	日本放送協会和歌山放送局長	平成21年12月25日	文第80号の(65) 平成22年1月8日	工事立会	
66	工事等の届出 第94条	萩原II遺跡、笠田東遺跡／中世・散布地、鎌倉・散布地 伊都郡かつらぎ町大字中飯降地内	かつらぎ町長	平成21年12月11日	文第80号の(66) 平成22年1月12日	慎重工事	
67	工事等の届出 第94条	蓮華寺遺跡／中世・寺院跡 海草郡紀美野町下佐々630番地、636番地1	紀美野町長	平成22年1月6日	文第80号の(67) 平成22年1月12日	工事立会	
68	工事等の届出 第94条	萩原I遺跡／弥生～中世・散布地 伊都郡かつらぎ町大字萩原地内	かつらぎ町長	平成21年12月25日	文第80号の(68) 平成21年1月18日	工事立会	
69	工事等の届出 第94条	蛭田坪遺跡／弥生～古墳・散布地 御坊市湯川町小松原地内	和歌山県知事	平成22年1月7日	文第80号の(69) 平成21年1月18日	工事立会	
70	工事等の届出 第94条	春日山城跡、不動寺谷遺跡／中世・城館跡、縄文・出土地 紀の川市中三谷	国土交通省近畿地方整備局 和歌山河川国道事務所長	平成22年1月8日	文第80号の(70) 平成22年1月25日	確認調査	
71	工事等の届出 第94条	田辺城下町遺跡／江戸・散布地 田辺市中屋敷町地内（南新町中屋敷町1号線）	田辺市長	平成22年1月14日	文第80号の(71) 平成22年2月1日	工事立会	
72	工事等の届出 第94条	関戸遺跡／弥生～空町・散布地 和歌山市関戸4丁目地内	和歌山市長	平成22年1月22日	文第80号の(72) 平成22年2月1日	工事立会	
73	工事等の届出 第94条	且来II遺跡／弥生・散布地 海南市且来城ノ内6	海南市長	平成22年1月21日	文第80号の(73) 平成22年2月1日	工事立会	
74	工事等の届出 第94条	根来寺遺跡／平安～中世、近世・寺院跡 岩出市根来、安上	国土交通省近畿地方整備局 和歌山河川国道事務所長	平成22年1月8日	文第80号の(74) 平成22年2月3日	確認調査	
75	工事等の届出 第94条	旧吉備中学校校庭遺跡／弥生～鎌倉・集落跡 有田郡有田川町下津野704	有田川町教育委員会 社会教育課長	平成22年2月4日	文第80号の(75) 平成22年2月10日	慎重工事	
76	工事等の届出 第94条	鳴神VI遺跡／弥生～江戸・散布地 和歌山市秋月地内	和歌山市長	平成22年2月8日	文第80号の(76) 平成22年2月15日	工事立会	
77	工事等の届出 第94条	金剛峯寺遺跡／平安～寺院跡 伊都郡高野町高野山449の一部、43の一部	日本放送協会和歌山放送局長	平成22年2月5日	文第80号の(77) 平成22年2月17日	確認調査	
78	工事等の届出 第94条	石ヶ谷遺跡／古墳～室町・集落跡 有田郡有田川町西丹生園74地先	有田川町建設課長	平成22年2月9日	文第80号の(78) 平成22年2月17日	工事立会	
79	工事等の届出 第94条	金剛峯寺遺跡／平安～寺院跡 伊都郡高野町高野山709番地	高野町長	平成22年2月16日	文第80号の(79) 平成22年2月24日	工事立会	
80	工事等の届出 第94条	金剛峯寺遺跡／平安～寺院跡 伊都郡高野町高野山231地先	西日本電信電話株式会社 和歌山支店長	平成22年2月9日	文第80号の(80) 平成22年2月24日	工事立会	
81	工事等の届出 第94条	古佐田遺跡／奈良・寺院跡 橋本市古佐田1丁目189-14、190-8、64-1他、2丁目62-1全11筆	西日本旅客鉄道株式会社 和歌山支店長	平成22年2月4日	文第80号の(81) 平成22年3月3日	確認調査	
82	工事等の届出 第94条	岩内III遺跡／古墳・集落、古墳群 御坊市岩内845番地1	御坊市長	平成22年3月2日	文第80号の(82) 平成22年3月10日	工事立会	
83	工事等の届出 第94条	根来寺遺跡／平安～中世、近世・寺院跡 岩出市根来1456番地先	岩出市長	平成22年3月4日	文第80号の(83) 平成22年3月10日	工事立会	
84	工事等の届出 第94条	金剛峯寺遺跡／平安～寺院跡 伊都郡高野町高野山733地先	西日本電信電話株式会社 和歌山支店長	平成22年3月4日	文第80号の(84) 平成22年3月24日	工事立会	
85	工事等の届出 第94条	金剛峯寺遺跡／平安～寺院跡 伊都郡高野町高野山34地先	西日本電信電話株式会社 和歌山支店長	平成22年3月4日	文第80号の(85) 平成22年3月24日	工事立会	
86	工事等の届出 第94条	貴志城跡、権田池古墳／中世・城館跡、古墳・古墳 紀の川市貴志川町神戸～長原地内	和歌山県知事	平成22年3月8日	文第80号の(86) 平成22年3月24日	工事立会	

発掘調査の届出（文化財保護法第92条）一覧

No.	遺跡の名称 時代・種類 所在地	届出をした者	届出の 日付	調査の目的 種別	面積	調査期間	教育委員会による処理	
							指示等の日付 文書番号	備考
1	六十谷遺跡 縄文～弥生・散布地 和歌山市六十谷 357-3 番地	財団法人和歌山市都 市整備公社理事長	平成 21 年 4 月 9 日	開発対応 本発掘調査	46㎡	平成 21 年 4 月 14 日 ～ 平成 21 年 5 月 15 日	平成 21 年 4 月 14 日 文第 78 号	
2	川辺遺跡 縄文～中世・集落跡 和歌山市里字五段 9 番 1・里字 五段 10 番 1	財団法人和歌山市都 市整備公社理事長	平成 21 年 5 月 15 日	開発対応 本発掘調査	124㎡	平成 21 年 5 月 18 日 ～ 平成 21 年 6 月 30 日	平成 21 年 5 月 18 日 文第 78 号の (2)	
3	秋月遺跡 弥生～平安・散布地 和歌山市太田 127 番地	財団法人和歌山県文 化財センター理事長	平成 21 年 6 月 5 日	開発対応 本発掘調査	2016㎡	平成 21 年 6 月 15 日 ～ 平成 21 年 10 月 23 日	平成 21 年 6 月 19 日 文第 78 号の (3)	
4	重行遺跡 中世・集落跡 紀の川市重行字石原 422-1 他	財団法人和歌山県文 化財センター理事長	平成 21 年 5 月 27 日	開発対応 本発掘調査	11430㎡	平成 21 年 5 月 29 日 ～ 平成 21 年 9 月 15 日	平成 21 年 6 月 22 日 文第 78 号の (4)	
5	北山廃寺・北山三嶋遺跡 奈良・寺院跡、弥生～中世・ 散布地 紀の川市貴志川町北山	財団法人和歌山県文 化財センター理事長	平成 21 年 6 月 2 日	開発対応 本発掘調査	12042㎡	平成 21 年 6 月 5 日 ～ 平成 22 年 3 月 31 日	平成 21 年 6 月 22 日 文第 78 号の (5)	
6	粉河寺遺跡 奈良?～・寺院跡 紀の川市粉河字寺川地内	財団法人和歌山県文 化財センター理事長	平成 21 年 8 月 7 日	開発対応 本発掘調査	409㎡	平成 21 年 8 月 17 日 ～ 平成 21 年 12 月 18 日	平成 21 年 8 月 19 日 文第 78 号の (6)	
7	神野々 I 遺跡 弥生～中世・散布地 橋本市神野々 531-1	橋本市遺跡調査会会 長	平成 21 年 8 月 19 日	開発対応 本発掘調査	230㎡	平成 21 年 8 月 20 日 ～ 平成 21 年 9 月 30 日	平成 21 年 8 月 19 日 文第 78 号の (7)	
8	百合山古墳群 古墳・古墳群 紀の川市竹房及び紀の川市桃 山町元	財団法人和歌山県文 化財センター理事長	平成 21 年 8 月 24 日	開発対応 本発掘調査	378㎡	平成 21 年 8 月 24 日 ～ 平成 21 年 10 月 10 日	平成 21 年 8 月 24 日 文第 78 号の (8)	
9	中飯降遺跡 弥生～中世・散布地 伊都郡かつらぎ町中飯降地内	財団法人和歌山県文 化財センター理事長	平成 21 年 9 月 21 日	開発対応 本発掘調査	367㎡	平成 21 年 9 月 28 日 ～ 平成 22 年 2 月 28 日	平成 21 年 10 月 2 日 文第 78 号の (9)	
10	川辺遺跡 縄文～中世・集落跡 和歌山市中筋日延字野座 112 番 1、112 番 2	財団法人和歌山市都 市整備公社理事長	平成 21 年 10 月 13 日	開発対応 本発掘調査	50㎡	平成 21 年 10 月 19 日 ～ 平成 21 年 11 月 20 日	平成 21 年 10 月 28 日 文第 78 号の (10)	
11	野上中南遺跡 弥生、中世・集落跡 海南市野上中 431 番 1、432 番 2	海南市文化財調査会 会長	平成 21 年 10 月 23 日	開発対応 本発掘調査	200㎡	平成 21 年 11 月 4 日 ～ 平成 21 年 12 月 10 日	平成 21 年 10 月 30 日 文第 78 号の (11)	
12	坂田遺跡 弥生、古墳、中世・集落跡 和歌山市坂田字東谷 357-1・4、 358-2、360、361、362-2、363-2	財団法人和歌山県文 化財センター理事長	平成 21 年 10 月 23 日	開発対応 本発掘調査	1986㎡	平成 21 年 11 月 2 日 ～ 平成 22 年 3 月 15 日	平成 21 年 11 月 12 日 文第 78 号の (12)	
13	田屋遺跡 弥生～古墳・集落跡 和歌山市直川字須井田 377	財団法人和歌山市都 市整備公社理事長	平成 21 年 11 月 10 日	開発対応 本発掘調査	100㎡	平成 21 年 11 月 16 日 ～ 平成 21 年 12 月 27 日	平成 21 年 11 月 16 日 文第 78 号の (13)	
14	神前遺跡 弥生・散布地 和歌山市神前字馬乗免 592-2、 592-1、593-3、593-2、594-1、 594-2、584、583、585、582-2	財団法人和歌山県文 化財センター理事長	平成 21 年 12 月 1 日	開発対応 本発掘調査	1773㎡	平成 21 年 12 月 7 日 ～ 平成 22 年 2 月 26 日	平成 21 年 12 月 16 日 文第 78 号の (14)	
15	雑賀崎台場跡 江戸・砲台跡 和歌山市雑賀崎地内	財団法人和歌山市都 市整備公社理事長	平成 21 年 12 月 22 日	遺跡確認 本発掘調査	41.40㎡	平成 22 年 1 月 12 日 ～ 平成 22 年 1 月 29 日	平成 22 年 1 月 6 日 文第 78 号の (15)	
16	神野々 I 遺跡 弥生～中世・散布地 橋本市神野々竹之垣 523-3	財団法人和歌山県文 化財センター理事長	平成 22 年 1 月 19 日	遺跡確認 本発掘調査	268㎡	平成 22 年 1 月 25 日 ～ 平成 22 年 3 月 31 日	平成 22 年 2 月 10 日 文第 78 号の (16)	
17	鳴神 V 遺跡 弥生～平安・散布地 和歌山市秋月字飯垣 304 番 5	財団法人和歌山市都 市整備公社理事長	平成 22 年 2 月 8 日	開発対応 本発掘調査	19.25 ㎡	平成 22 年 2 月 8 日 ～ 平成 22 年 2 月 19 日	平成 22 年 2 月 15 日 文第 78 号の (17)	
18	川辺遺跡 縄文～中世・集落跡 和歌山市川辺千地 243 番 4 外・ 神ノ木 193 番外	財団法人和歌山市都 市整備公社理事長	平成 22 年 3 月 11 日	開発対応 本発掘調査	207.97㎡	平成 22 年 4 月 5 日 ～ 平成 22 年 5 月 28 日	平成 22 年 3 月 18 日 文第 78 号の (18)	



発掘調査の報告（文化財保護法第99条）一覧1

番号	遺跡の名称 時代・種類 所在地	調査を行った 地方公共団体	届出の日付	調査の目的 種別	面積	調査期間	備考
1	野上中遺跡・中殿土居跡 弥生～古墳・散布地、中世・城館跡 海南市野上中地内	海南市教育委員会	平成21年4月10日	開発対応 確認調査	8358.19㎡	平成21年4月10日 ～ 平成21年5月15日	
2	— 伊都郡かつらぎ町大藪38-1、38-6、12-1	かつらぎ町 教育委員会	平成21年5月1日	開発対応 確認調査	10㎡	平成21年4月27日 ～ 平成21年5月12日	
3	堅田遺跡 弥生～古墳初頭、奈良、平安・集落跡、郡衙跡 御坊市湯川町財部字南庄弥612番3	御坊市教育委員会	平成21年5月19日	開発対応 確認調査	67.9㎡	平成21年5月13日 ～ 平成21年5月20日	
4	野上中南遺跡 弥生、中世・集落跡 海南市野上中字笠松9番地	海南市教育委員会	平成21年5月15日	開発対応 確認調査	1114.39㎡	平成21年5月11日 ～ 平成21年5月22日	
5	旧吉備中学校校庭遺跡 弥生～鎌倉・集落跡 有田郡有田川町下津野674-3ほか	有田川町 教育委員会	平成21年6月15日	開発対応 確認調査	50㎡	平成21年6月15日 ～ 平成21年6月23日	
6	根来寺遺跡 平安～中世、近世・寺院跡 岩出市根来字東谷2132番1の一部	岩出市教育委員会	平成21年5月15日	開発対応 確認調査	186㎡	平成21年5月11日 ～ 平成21年7月11日	
7	八丁田圃遺跡 縄文～鎌倉・散布地 田辺市秋津町字中芝314-1の一部	田辺市教育委員会	平成21年6月18日	開発対応 確認調査	10㎡	平成21年6月18日 ～ 平成21年6月20日	
8	下万呂I遺跡 縄文・散布地 田辺市下万呂480-1、480-4、481-2、481-6	田辺市教育委員会	平成21年6月23日	開発対応 確認調査	8㎡	平成21年6月24日 ～ 平成21年6月27日	
9	岡村遺跡 縄文～奈良・集落跡 海南市岡田字榎本256番地	海南市教育委員会	平成21年7月3日	開発対応 確認調査	353.45㎡	平成21年6月25日 ～ 平成21年7月10日	
10	安宅本城跡 中世・城館跡 西牟婁郡白浜町安宅616番地1、安宅663番地1	白浜町教育委員会	平成21年7月17日	開発対応 確認調査	89㎡	平成21年7月13日 ～ 平成21年9月30日	
11	東浜田遺跡 縄文～中世・散布地 伊都郡かつらぎ町大字東浜田151-1、152-1、153-1	かつらぎ町 教育委員会	平成21年8月4日	開発対応 本発掘調査	113.3㎡	平成21年7月21日 ～ 平成21年8月31日	
12	福垣内遺跡 旧石器～弥生・散布地 紀の川市打田字福垣内904-1	紀の川市 教育委員会	平成21年8月11日	開発対応 確認調査	105㎡	平成21年7月21日 ～ 平成21年7月25日	
13	元遺跡 弥生～中世・散布地 紀の川市桃山町元字東嶋459-4、460-2、461-3	紀の川市 教育委員会	平成21年8月11日	開発対応 確認調査	872.74㎡	平成21年8月3日 ～ 平成21年8月14日	
14	天王原遺跡 弥生～古墳・散布地 田辺市稲成町字天王原2663-6	田辺市教育委員会	平成21年8月3日	開発対応 確認調査	6㎡	平成21年8月3日 ～ 平成21年8月7日	
15	岩橋遺跡 散布地 和歌山市岩橋字小路1034-11	和歌山市 教育委員会	平成21年9月4日	開発対応 確認調査	10㎡	平成21年9月28日 ～ 平成21年9月28日	
16	鳴神V遺跡 弥生～平安・散布地 和歌山市秋月字中瀬162番1	和歌山市 教育委員会	平成21年9月10日	開発対応 確認調査	40㎡	平成21年9月17日 ～ 平成21年9月17日	
17	西田井遺跡 弥生～中世・集落跡 和歌山市西田井字前田353番3、353番6	和歌山市 教育委員会	平成21年9月14日	開発対応 確認調査	25㎡	平成21年9月14日 ～ 平成21年9月14日	
18	朝日石槍出土地 弥生・出土地 和歌山市朝日字荒毛11-1	和歌山市 教育委員会	平成21年9月25日	開発対応 確認調査	22㎡	平成21年10月2日 ～ 平成21年10月2日	
19	要害山城跡 中世・城跡 西牟婁郡白浜町富田字上ミノ谷南側1655番地、 1656番地1	白浜町教育委員会	平成21年10月6日	遺跡確認 確認調査	563.093㎡	平成21年9月30日 ～ 平成21年10月16日	
20	井辺遺跡 弥生・散布地 和歌山市神前字松ノ本266番18	和歌山市 教育委員会	平成21年10月23日	開発対応 確認調査	23.5㎡	平成21年10月28日 ～ 平成21年10月28日	
21	亀川遺跡 弥生～古墳・集落跡 海南市且来235番地	海南市教育委員会	平成21年11月2日	開発対応 確認調査	150.13㎡	平成21年11月4日 ～ 平成21年11月13日	
22	木ノ本II遺跡 散布地 和歌山市木ノ本字村ノ西1162、1163、字梶垣内 1168-1、1168-2	和歌山市 教育委員会	平成21年11月1日	開発対応 確認調査	27.46㎡	平成21年11月2日 ～ 平成21年11月2日	
23	川辺遺跡 縄文～中世・集落跡 和歌山市川辺字宮西33番6	和歌山市 教育委員会	平成21年10月23日	開発対応 確認調査	12㎡	平成21年11月4日 ～ 平成21年11月4日	

発掘調査の報告（文化財保護法第99条）一覧2

番号	遺跡の名称 時代・種類 所在地	調査を行った 地方公共団体	届出の日付	調査の目的 種別	面積	調査期間	備考
24	関戸遺跡 弥生～室町・散布地 和歌山市関戸四丁目 685 番 1	和歌山市 教育委員会	平成 21 年 11 月 5 日	開発対応 確認調査	14.4㎡	平成 21 年 11 月 5 日 ～ 平成 21 年 11 月 5 日	
25	根来寺遺跡 平安～中世、近世・寺院跡 岩出市根来 1987-1	岩出市教育委員会	平成 21 年 11 月 13 日	開発対応 確認調査	74㎡	平成 21 年 11 月 9 日 ～ 平成 21 年 12 月 22 日	
26	木ノ本 I 遺跡 散布地 和歌山市西庄字東池ノ内 79 番ほか	和歌山市 教育委員会	平成 21 年 10 月 14 日	開発対応 確認調査	37.5㎡	平成 21 年 10 月 13 日 ～ 平成 21 年 10 月 13 日	
27	木下遺跡 縄文～平安・散布地 田辺市中辺路町近露 1346-1 の一部、1347 の一部、1348 の一部、1349 の一部、1358-1 の一部、1358-4 の一部	田辺市教育委員会	平成 21 年 11 月 19 日	開発対応 確認調査	30㎡	平成 21 年 11 月 25 日 ～ 平成 21 年 11 月 27 日	
28	磯脇遺跡 中世・散布地 和歌山市本脇字西畑坪 309-2	和歌山市 教育委員会	平成 21 年 11 月 30 日	開発対応 確認調査	20㎡	平成 21 年 12 月 2 日 ～ 平成 21 年 12 月 2 日	
29	西飯降 II 遺跡 縄文～古代・散布地 伊都郡かつらぎ町中飯降地内	かつらぎ町 教育委員会	平成 21 年 12 月 4 日	開発対応 確認調査	22.5㎡	平成 21 年 11 月 18 日 ～ 平成 21 年 11 月 19 日	
30	鳴神 V 遺跡 弥生～平安・散布地 和歌山市秋月字飯垣 304 番 1	和歌山市 教育委員会	平成 21 年 12 月 14 日	開発対応 確認調査	50㎡	平成 21 年 12 月 21 日 ～ 平成 21 年 12 月 24 日	
31	八丁田圃遺跡 縄文～鎌倉・散布地 田辺市秋津町字西八町 244 番 1	田辺市教育委員会	平成 21 年 12 月 16 日	開発対応 確認調査	15㎡	平成 21 年 12 月 17 日 ～ 平成 21 年 12 月 21 日	
32	窪・萩原遺跡・萩原 II 遺跡 近世・護岸跡、中世・散布地 伊都郡かつらぎ町大字萩原地内	かつらぎ町 教育委員会	平成 21 年 12 月 18 日	開発対応 確認調査	35㎡	平成 21 年 12 月 17 日 ～ 平成 21 年 12 月 18 日	
33	東大人遺跡 弥生～中世・散布地 御坊市塩屋町南塩屋字須佐ノ本 449 番地	御坊市教育委員会	平成 21 年 11 月 17 日	開発対応 確認調査	17㎡	平成 21 年 11 月 17 日 ～ 平成 21 年 11 月 18 日	
34	木ノ本 II 遺跡 散布地 和歌山市木ノ本字宮ノ前 7 番 7	和歌山市 教育委員会	平成 22 年 1 月 6 日	開発対応 確認調査	4㎡	平成 22 年 1 月 5 日 ～ 平成 22 年 1 月 5 日	
35	岩橋千塚古墳群 古墳・古墳群 和歌山市岩橋字長尾 1494、1495	和歌山市 教育委員会	平成 22 年 1 月 25 日	開発対応 確認調査	15.12㎡	平成 22 年 1 月 22 日 ～ 平成 22 年 1 月 22 日	
36	西飯降 II 遺跡 縄文～古代・散布地 伊都郡かつらぎ町大字妙寺 857	かつらぎ町 教育委員会	平成 22 年 1 月 22 日	開発対応 確認調査	69.7㎡	平成 22 年 1 月 6 日 ～ 平成 22 年 1 月 11 日	
37	井ノ口遺跡 古墳～中世・散布地 和歌山市和佐関戸字中嶋 294-1	和歌山市 教育委員会	平成 22 年 2 月 1 日	開発対応 確認調査	10㎡	平成 22 年 1 月 27 日 ～ 平成 22 年 1 月 27 日	
38	岩橋遺跡 散布地 和歌山市岩橋字小路 1034-8	和歌山市 教育委員会	平成 22 年 2 月 12 日	開発対応 確認調査	7.35㎡	平成 22 年 1 月 29 日 ～ 平成 22 年 1 月 29 日	
39	西田井遺跡 弥生～中世・集落跡 和歌山市西田井字若嶋 391 他	和歌山市 教育委員会	平成 22 年 2 月 15 日	開発対応 確認調査	26.52㎡	平成 22 年 2 月 10 日 ～ 平成 22 年 2 月 10 日	
40	高芝遺跡 ～ 和歌山栄谷字城谷 974 番 3	和歌山市 教育委員会	平成 22 年 2 月 26 日	開発対応 確認調査	3.14㎡	平成 22 年 2 月 23 日 ～ 平成 22 年 2 月 23 日	
41	直川庵寺跡 奈良～平安・寺院跡 和歌山市直川字大小路 1665 番 1	和歌山市 教育委員会	平成 22 年 2 月 26 日	開発対応 確認調査	6.11㎡	平成 22 年 2 月 24 日 ～ 平成 22 年 2 月 24 日	
42	藤並地区遺跡 先土器～鎌倉・散布地 有田郡有田川町水尻 1179 番、1180 番 3	有田川町 教育委員会	平成 22 年 3 月 8 日	開発対応 確認調査	63㎡	平成 22 年 3 月 8 日 ～ 平成 22 年 3 月 16 日	
43	西田井遺跡 弥生～中世・集落跡 和歌山市西田井字森ノ前 256 番 2、265 番 1、266 番 1	和歌山市 教育委員会	平成 22 年 3 月 9 日	開発対応 確認調査	47.73㎡	平成 22 年 1 月 7 日 ～ 平成 22 年 1 月 8 日	
44	吉田遺跡 弥生～奈良・散布地 和歌山市平岡字オノ神 5 番、6 番 2、7 番 2	和歌山市 教育委員会	平成 22 年 3 月 16 日	開発対応 確認調査	9.68㎡	平成 22 年 3 月 10 日 ～ 平成 22 年 3 月 10 日	
45	神前遺跡 弥生・散布地 和歌山市神前字佃 67-11	和歌山市 教育委員会	平成 22 年 3 月 16 日	開発対応 確認調査	8.4㎡	平成 22 年 3 月 11 日 ～ 平成 22 年 3 月 11 日	

出土文化財認定通知（文化財保護法第102条）一覧1

No.	物件名	発見場所 遺跡の名称 時代・種類	発見日	認定日	認定者	発見者	土地所有者	保管場所	備考
1	須恵器片、瓦器片	紀の川市粉河字下打田1211 上打田遺跡 縄文・散布地	平成20年12月22日 ～ 平成20年12月28日	平成21年4月6日	和歌山県 教育委員会	紀の川市 教育委員会	紀の川市長	紀の川市 歴史民俗資料館	
2	中国製陶磁器、国産陶磁器、土師質土器、瓦質土器、瓦等	岩出市西野209番地 根来寺遺跡 平安～中世、近世・寺院跡	平成20年12月1日 ～ 平成21年3月16日	平成21年4月6日	和歌山県 教育委員会	岩出市 教育委員会	宗教法人新義 真言宗総本山 根来寺	岩出市教育委員会管理収蔵庫	
3	弥生土器、須恵器、土師器、瓦器、中国製青磁、瓦質土器、瓦、石製品（石鏃）、金属製品（和鏡破片・飾り金具破片）	紀の川市重行地内 重行遺跡 中世・集落跡	平成20年11月20日 ～ 平成21年3月6日	平成21年4月8日	和歌山県 教育委員会	財団法人 和歌山県 文化財センター	国土交通省近 畿地方整備局 和歌山河川国 道事務所	財団法人和歌山県文 化財センター 旧岩橋整理事務所	
4	太刀	日高郡みなべ町東岩代字 橋之本41番地2	平成18年8月24日	平成21年4月23日	和歌山県 教育委員会	個人	個人	みなべ町 教育委員会	
5	古代瓦、中世瓦、弥生土器、須恵器、瓦器、土師器、陶磁器、ナイフ形石器、石鏃、剥片	紀の川市貫志川町北山山地内 北山廃寺・北山三嶋遺跡 奈良・寺院跡、弥生～中世・散布地	平成20年12月13日 ～ 平成21年3月31日	平成21年5月12日	和歌山県 教育委員会	財団法人 和歌山県 文化財センター	個人	財団法人和歌山県文 化財センター 旧岩橋整理事務所	
6	弥生土器、土師器、須恵器、陶器	海南市岡田135-1、139-1、 139-2、254、256、259-1 岡村遺跡 縄文～奈良・集落跡	平成20年11月18日 ～ 平成20年12月12日	平成21年5月21日	和歌山県 教育委員会	海南市文化財 調査研究会	個人	海南市文化財保存作 業所	
7	弥生土器、土師器、陶器	海南市岡田159-1、159-2、 159-3 岡村遺跡 縄文～奈良・集落跡	平成20年12月8日 ～ 平成20年12月15日	平成21年5月21日	和歌山県 教育委員会	海南市 教育委員会	個人	海南市文化財保存作 業所	
8	弥生土器、土師器、須恵器	海南市岡田140 岡村遺跡 縄文～奈良・集落跡	平成20年10月8日 ～ 平成20年10月10日	平成21年5月21日	和歌山県 教育委員会	海南市 教育委員会	個人	海南市文化財保存作 業所	
9	土師器	海南市大野中696-1、696- 7 大野中遺跡 縄文～弥生・散布地	平成21年2月16日 ～ 平成21年2月19日	平成21年5月21日	和歌山県 教育委員会	海南市 教育委員会	個人	海南市文化財保存作 業所	
10	陶磁器、土師質土器、瓦、鉄釘、土鏃	西牟婁郡白浜町安宅616 番地1、663番地1 安宅本城跡 中世・城跡	平成21年8月5日	平成21年9月15日	和歌山県 教育委員会	白浜町教育委員 会	個人	白浜町教育委員会	
11	弥生土器	新宮市阿須賀（蓬萊山） 地内 阿須賀神社遺跡 弥生・散布地	平成21年9月1日	平成21年9月15日	和歌山県 教育委員会	新宮市 教育委員会	熊野阿須賀神 社	新宮市教育委員会	
12	縄文土器、弥生土器、須恵器、瓦器、土師器、陶磁器、石鏃、石錐、石斧、敲石、石包丁、剥片	伊都郡かつらぎ町西飯降 地内 西飯降Ⅱ遺跡 縄文～古代・散布地	平成20年9月28日 ～ 平成21年3月24日	平成21年10月27日	和歌山県 教育委員会	財団法人 和歌山県 文化財センター	国土交通省近 畿地方整備局 和歌山河川国 道事務所	財団法人和歌山県文 化財センター 旧岩橋整理事務所	
13	縄文土器、弥生土器、須恵器、瓦器、土師器、陶磁器、石鏃、石錐、石匙、石斧、敲石、石皿、剥片	伊都郡かつらぎ町西飯降 地内 中飯降遺跡・大谷遺跡 弥生～中世・散布地、縄文、 中世・散布地	平成20年3月28日 ～ 平成21年3月19日	平成21年10月27日	和歌山県 教育委員会	財団法人 和歌山県 文化財センター	国土交通省近 畿地方整備局 和歌山河川国 道事務所	財団法人和歌山県文 化財センター 旧岩橋整理事務所	
14	弥生土器、石器（石斧）、土師器、須恵器、瓦器等	橋本市神野々531-1 神野々Ⅰ遺跡 弥生～中世・散布地	平成21年8月21日 ～ 平成21年9月24日	平成21年10月27日	和歌山県 教育委員会	橋本市 遺跡調査会	トヨタカロー ラ和歌山株式 会社	橋本市 あさもよし歴史館	
15	中国製青磁（碗・皿）、土師質皿、土師質鍋、瓦質土器（羽釜・すり鉢）、備前焼、肥前系陶磁器（波佐見焼・唐津焼）、中世瓦（鬼瓦・軒丸瓦・軒平瓦）、近世瓦（軒丸瓦・軒平瓦・棧瓦）、曲物、漆塗り椀など	紀の川市重行地内 重行遺跡 中世・集落跡	平成21年5月21日 ～ 平成21年10月26日	平成21年11月13日	和歌山県 教育委員会	財団法人 和歌山県 文化財センター	国土交通省近 畿地方整備局 和歌山河川国 道事務所	和歌山県文化財セン ター整理事務所	

出土文化財認定通知（文化財保護法第102条）一覧2

No.	物件名	発見場所 遺跡の名称 時代・種類	発見日	認定日	認定者	発見者	土地所有者	保管場所	備考
16	土師器（皿・甕・土釜）、 瓦器（椀・皿・甕）、須 恵器（壺・坏）、須恵質 捏ね鉢、瓦（軒丸瓦・軒 平瓦・丸瓦・平瓦・鬼瓦）、 砥石、陶器（備前・常滑・ 丹波・信楽）、磁器（青 磁・白磁・染付）、溶解炉、 金属製品（銭貨・長刀・ 和釘）、木質遺物（橋脚材・ 杭材）	紀の川市粉河字寺川地内	平成21年7月28日 ～ 平成22年1月12日	平成22年2月19日	和歌山県 教育委員会	財団法人 和歌山県 文化財センター	宗教法人 粉河寺	和歌山県文化財セン ター旧岩橋整理事務 所	
17	土師器、瓦器、磁器	田辺市上屋敷1丁目地先 上屋敷Ⅲ遺跡 古墳～中世・出土地	平成20年7月29日	平成20年9月17日	和歌山県 教育委員会	田辺市 教育委員会	田辺市長	田辺市立田辺 歴史民俗資料館	
18	弥生土器（甕）、土師器 （皿・甕・土釜）、瓦器（小 壺・甕・椀・皿）、須恵 器（壺・坏）、須恵質捏 ね鉢、瓦、砥石、陶器（備 前・常滑）、磁器（青磁・ 白磁・染付）、石器（石鏃）、 石器剥片（サヌカイト製・ 硬質頁岩製）、銭貨、鉄 鏃	有田郡有田川町天満・土 生地内 藤並地区遺跡 先土器～鎌倉・散布地	平成20年5月1日 ～ 平成20年8月26日	平成20年9月26日	和歌山県 教育委員会	財団法人 和歌山県文化財 センター	和歌山県知事	財団法人和歌山県文 化財センター 調査事務所	
19	陶磁器片、軒丸瓦、軒平 瓦、丸瓦、平瓦	紀の川市粉河2787 粉河寺遺跡 奈良？～・寺院	平成20年7月28日 ～ 平成20年8月8日	平成20年12月17日	和歌山県 教育委員会	紀の川市 教育委員会	宗教法人 粉河寺	紀の川市 歴史民俗資料館	
20	弥生土器、土師器、須恵 器、瓦器、輸入陶磁器、 国産陶磁器、瓦、石器、 鉄器等	有田郡有田川町下津野 6843、701-1他 旧吉備中学校校庭遺跡 弥生～中世・集落跡	平成20年9月16日 ～ 平成20年11月29日	平成20年12月17日	和歌山県 教育委員会	有田川町 遺跡調査会	有田川町長	有田川町 教育委員会管理棟	
21	弥生土器壺、土師器皿、 瓦器片、石鏃、剥片、土 製品	紀の川市打田1060 東田中遺跡 弥生～中世・集落跡	平成20年8月20日 ～ 平成20年8月30日	平成21年1月8日	和歌山県 教育委員会	紀の川市 教育委員会	個人	紀の川市 歴史民俗資料館	
22	土師器、国産陶磁器、瓦、 金属製品等	和歌山市西浜地内 水軒堤防 近世・史跡	平成20年8月19日 ～ 平成20年12月15日	平成21年1月14日	和歌山市 教育委員会	財団法人 和歌山県文化財 センター	和歌山県知事	財団法人和歌山県文 化財センター 調査事務所	
23	弥生土器、土師器、瓦器、 須恵器、須恵質捏ね鉢、 瓦、砥石、陶器、磁器、 石器、石器剥片、銭貨、 鉄鏃 コンテナ25箱	有田郡有田川町天満・土 生地内 藤並地区遺跡 先土器～鎌倉・散布地	平成20年10月17日 ～ 平成21年1月9日	平成21年1月27日	和歌山県 教育委員会	財団法人 和歌山県文化財 センター	和歌山県知事	財団法人和歌山県文 化財センター 調査事務所	
24	弥生土器、土師器、黒色 土器、瓦器、山茶碗、青磁、 白磁、国産陶磁器、石臼、 硯、銭貨、鉄釘、瓦、鉄 滓	田辺市南新町・湊 田辺城下町遺跡 江戸・散布地	平成20年5月15日 ～ 平成20年12月11日	平成21年1月27日	和歌山県 教育委員会	財団法人 和歌山県文化財 センター	和歌山県知事	財団法人和歌山県文 化財センター 調査事務所	
25	弥生土器、須恵器、石器	田辺市秋津町231-1 八丁田圃遺跡 縄文～鎌倉・散布地	平成20年12月18日	平成21年2月20日	和歌山県 教育委員会	田辺市 教育委員会	個人	田辺市立田辺 歴史民俗資料館	
26	土師器、瓦器	田辺市南新町6-1 田辺城下町遺跡 江戸・散布地	平成21年1月24日	平成21年2月20日	和歌山県 教育委員会	田辺市 教育委員会	個人	田辺市立田辺 歴史民俗資料館	
27	弥生土器	田辺市秋津町231-1 八丁田圃遺跡 縄文～鎌倉・散布地	平成21年2月3日	平成21年3月31日	和歌山県 教育委員会	田辺市 教育委員会	個人	田辺市立田辺 歴史民俗資料館	

平成 21 年度  
和歌山県における埋蔵文化財の調査成果

市町村教育委員会による調査一覧1

和歌山市

No.	遺跡名	所在地	調査期間	調査面積	文化庁・県教育委員会による指示		実施機関	調査経緯	調査内容
					文書番号	指示事項			
1	関戸遺跡	和歌山市関戸 776 - 13	H21.4.1	22.5㎡	文第47号(363) 平成21年2月26日	確認調査	和歌山市教育委員会	宅地造成	遺構なし 遺物なし
2	岩橋千塚古墳群	和歌山市岩橋 1464 - 1	H21.4.3	14㎡	文第47号(390) 平成21年3月13日	確認調査	和歌山市教育委員会	宅地造成	遺構なし 遺物なし
3	上野古墳群	和歌山市北野 744 - 3	H21.4.6	7.4㎡	文第47号(398) 平成21年3月23日	確認調査	和歌山市教育委員会	携帯基地局	遺構なし 遺物なし
4	岩橋高柳遺跡	和歌山市岩橋 282 - 3	H21.4.9	10㎡	文第5号(5) 平成21年4月3日	確認調査	和歌山市教育委員会	集合住宅	遺構なし 土師質等微片少量
5	加太遺跡	和歌山市加太 1574	H21.4.9	2.3㎡	文第47号(232) 平成21年10月28日	浄化槽部分 工事立会	和歌山市教育委員会	個人住宅	遺構なし 遺物なし
6	曾垣田遺跡	和歌山市曾垣田 947 - 6	H21.4.15	2.2㎡	文第47号(387) 平成21年3月13日	浄化槽部分 工事立会	和歌山市教育委員会	個人住宅	遺構なし 土師質等微片少量
7	六十谷遺跡	和歌山市六十谷 357 - 3	H21.4.16 ~5.11	43㎡	文第5号(3) 平成21年4月2日	本発掘調査	(財)和公社	車庫	遺構なし 弥生時代のビット・古墳時代の溝・ビット・鎌倉時代の溝等
8	薬師谷遺跡	和歌山市曾垣田 929 - 8	H21.4.17	1.36㎡	文第47号(317) 平成21年1月8日	浄化槽部分 工事立会	和歌山市教育委員会	個人住宅	遺構なし 中世土師器・馬歯等
9	鳴神Ⅱ遺跡	和歌山市鳴神 111	H21.4.27	10㎡	文第47号(348) 平成21年2月10日	確認調査	和歌山市教育委員会	宿舎	遺構なし 土師質等微片少量
10	川辺遺跡	和歌山市川辺 33 - 7	H21.4.27	2.64㎡	文第47号(408) 平成21年3月31日	浄化槽部分 工事立会	和歌山市教育委員会	個人住宅	遺構なし 土師質等微片少量
11	山口遺跡	和歌山市藤田 116 - 6	H21.5.1	2.8㎡	文第47号(399) 平成21年3月23日	工事立会	和歌山市教育委員会	ガス管理設	遺構なし 遺物なし
12	城ヶ森遺跡	和歌山市吉礼 608 - 1	H21.5.7	37㎡	文第47号(271) 平成20年11月28日	確認調査	和歌山市教育委員会	宅地造成	遺構なし 遺物なし
13	薬師谷遺跡	和歌山市朝日 947 - 5	H21.5.8	1.36㎡	文第47号(336) 平成21年1月26日	浄化槽部分 工事立会	和歌山市教育委員会	個人住宅	遺構なし 遺物なし
14	榎原遺跡	和歌山市榎原地内	H21.5.12	8㎡	文第56号(46) 平成20年10月31日	工事立会	和歌山市教育委員会	公共下水管	遺構なし 遺物なし
15	曾垣田遺跡	和歌山市曾垣田 929 - 10	H21.5.18	1.2㎡	文第47号(388) 平成21年3月13日	浄化槽部分 工事立会	和歌山市教育委員会	個人住宅	遺構なし 遺物なし
16	神前遺跡	和歌山市神前 67 - 9	H21.5.18	48㎡	文第5号(34) 平成21年5月12日	確認調査	和歌山市教育委員会	宅地造成	遺構なし 須恵器小片
17	川辺遺跡	和歌山市里 9 - 1	H21.5.18 ~6.22	124.02㎡	文第47号(349) 平成21年2月10日	本発掘調査	(財)和公社	店舗建設	遺構 中世以前の遺構面・ 弥生時代中期の遺構面
18	曾垣田遺跡	和歌山市曾垣田 945 - 5	H21.5.20	2.64㎡	文第47号(407) 平成21年3月31日	浄化槽部分 工事立会	和歌山市教育委員会	個人住宅	遺構なし 遺物なし
19	高井遺跡	和歌山市直川 1218	H21.5.28	44.4㎡	文第47号(284) 平成20年12月16日	工事立会	和歌山市教育委員会	宅地造成	遺構 ビット3基 土師器・須恵器小片
20	府中遺跡	和歌山市府中 799	H21.6.1	8.51㎡	文第5号(36) 平成21年5月13日	確認調査	和歌山市教育委員会	集合住宅	遺構なし 遺物なし
21	宇田森遺跡	和歌山市宇田森 13	H21.6.1	15㎡	文第47号(189) 平成20年10月1日	浄化槽部分 工事立会	和歌山市教育委員会	宅地造成	遺構なし 土師質等微片少量
22	榎原遺跡	和歌山市木ノ本 470-26	H21.6.2	1.1㎡	文第5号(45) 平成21年5月15日	工事立会	和歌山市教育委員会	ガス管理設	遺構なし 遺物なし
23	曾垣田遺跡	和歌山市曾垣田 955 - 6	H21.6.4	1.28㎡	文第47号(395) 平成21年3月23日	浄化槽部分 工事立会	和歌山市教育委員会	個人住宅	遺構 落ち込み1基 土師器小片
24	神前遺跡	和歌山市神前 580 - 1	H21.6.8	51.45㎡	文第5号(22) 平成21年4月23日	工事立会	和歌山市教育委員会	農業用倉庫	遺構 弥生時代中期後半の落ち込み1基 弥生時代前期～中期後半の弥生土器
25	神前遺跡	和歌山市神前 588 - 1	H21.6.9	32.48㎡	文第47号(298) 平成20年12月22日	確認調査	和歌山市教育委員会	集合住宅	遺構なし 土師器小片
26	和歌山城跡	和歌山市八番丁 31	H21.6.13	1.8㎡	文第47号(396) 平成21年3月23日	工事立会	和歌山市教育委員会	ガス管理設	遺構なし 遺物なし
27	西庄遺跡	和歌山市本脇 58 - 1	H21.6.19	0.5㎡	文第5号(51) 平成21年5月25日	確認調査	和歌山市教育委員会	個人住宅	遺構なし 遺物なし
28	北野遺跡	和歌山市北野 399	H21.6.23	108㎡	文第5号(24) 平成21年4月24日	確認調査	和歌山市教育委員会	宅地造成	遺構なし 奈良時代須恵器壺・土師器
29	井辺遺跡	和歌山市神前 119 - 7	H21.6.24	124.49㎡	文第5号(83) 平成21年6月23日	工事立会	和歌山市教育委員会	個人住宅	遺構なし 遺物なし
30	川辺遺跡	和歌山市里 5 - 1	H21.6.29	18㎡	文第5号(85) 平成21年6月23日	確認調査	和歌山市教育委員会	店舗建設	遺構なし 中世土師器小片
31	木ノ本Ⅰ遺跡	和歌山市西庄 228 - 36	H21.7.4	3㎡	文第5号(77) 平成21年6月19日	確認調査	和歌山市教育委員会	個人住宅	遺構なし 中世土師器小片
32	府中Ⅳ遺跡	和歌山市府中 318 - 1	H21.7.9	2.2㎡	文第5号(20) 平成21年4月23日	浄化槽部分 工事立会	和歌山市教育委員会	個人住宅	遺構 ビット3基・落ち込み1基 土師器小片
33	山口遺跡	和歌山市谷 145 - 1	H21.7.11	32㎡	文第5号(1) 平成21年4月1日	工事立会	和歌山市教育委員会	宅地造成	遺構なし 遺物なし
34	上黒谷遺跡	和歌山市上黒谷 385 - 2	H21.7.15	2.2㎡	文第47号(364) 平成21年3月4日	浄化槽部分 工事立会	和歌山市教育委員会	個人住宅	遺構なし 遺物なし
35	榎原遺跡	和歌山市木ノ本地内	H21.7.15	0.5㎡	文第80号(2) 平成21年4月28日	工事立会	和歌山市教育委員会	公共下水管	遺構なし 遺物なし
36	鷺ノ森遺跡	和歌山市橋丁 24	H21.7.22	27㎡	文第5号(74) 平成21年6月19日	確認調査	和歌山市教育委員会	店舗建設	遺構なし 遺物なし
37	城ヶ森遺跡	和歌山市吉礼 596	H21.7.28	9.44㎡	文第5号(76) 平成21年6月19日	工事立会	和歌山市教育委員会	電話線埋設	遺構なし 遺物なし
38	岩橋Ⅱ遺跡	和歌山市岩橋 1338 - 1	H21.8.6	4㎡	文第5号(65) 平成21年6月3日	確認調査	和歌山市教育委員会	携帯基地局	遺構なし 遺物なし
39	三田古墳群	和歌山市三葛 544 - 1	H21.8.21	10㎡	文第5号(129) 平成21年8月19日	工事立会	和歌山市教育委員会	宅地造成	遺構なし 遺物なし
40	川辺遺跡	和歌山市川辺 277 - 8	H21.8.24	3.3㎡	文第5号(32) 平成21年5月8日	浄化槽部分 工事立会	和歌山市教育委員会	個人住宅	遺構なし 中世土師器小片
41	井辺遺跡	和歌山市神前 317	H21.8.24	9.44㎡	文第5号(93) 平成21年7月9日	工事立会	和歌山市教育委員会	ガス管理設	遺構なし 須恵器・中世土師器・瓦器小片
42	川辺遺跡	和歌山市川辺 33 - 8	H21.8.25	8.75㎡	文第5号(60) 平成21年5月29日	確認調査	和歌山市教育委員会	個人住宅	遺構なし 中世土師器・瓦器片
43	西田井遺跡	和歌山市西田井 353 - 3	H21.9.14	21.2㎡	文第5号(68) 平成21年6月18日	確認調査	和歌山市教育委員会	集合住宅	遺構 落ち込み1基(自然流路の肩か) 中世土師器・瓦器小片
44	川辺遺跡	和歌山市川辺 220	H21.9.16	2㎡	文第5号(50) 平成21年5月20日	工事立会	和歌山市教育委員会	ガス管理設	遺構なし 遺物なし
45	岩橋遺跡	和歌山市岩橋 1034 - 10	H21.9.16	1.4㎡	文第5号(110) 平成21年7月28日	浄化槽部分 工事立会	和歌山市教育委員会	個人住宅	遺構なし 土師器小片

市町村教育委員会による調査一覧2

No	遺跡名	所在地	調査期間	調査面積	文化庁・県教育委員会による指示		実施機関	調査経緯	調査内容
					文書番号	指示事項			
46	鳴神V遺跡	和歌山市秋月 162 - 1	H21.9.17	24.51㎡	文第5号(120) 平成21年8月5日	確認調査	和歌山市教育委員会	集合住宅	遺構 遺物 鎌倉時代～近世の土坑1 土師器・中世土師器・瓦器等
47	秋月遺跡	和歌山市太田 127	H21.9.18	0.3㎡	文第5号(75) 平成21年6月19日	工事立会	和歌山市教育委員会	電柱移設	幅狭なため遺構・遺物確認できず
48	磯脇遺跡	和歌山市本脇 309 - 7	H21.9.25	9㎡	文第5号(227) 平成21年11月24日	工事立会	和歌山市教育委員会	個人住宅	遺構 遺物 なし なし
49	岩橋遺跡	和歌山市岩橋 1034 - 11	H21.9.28	7.78㎡	文第5号(127) 平成21年8月13日	確認調査	和歌山市教育委員会	個人住宅	遺構なし 平安時代の包含層・古墳時代初頭の包含層
50	朝日石輸出土地	和歌山市朝日 11 - 1	H21.10.5	25.75㎡	文第5号(132) 平成21年8月19日	確認調査	和歌山市教育委員会	個人住宅	遺構 遺物 なし 中世土師器(石楯は他地点からの混入と判明)
51	井辺遺跡	和歌山市神前 9 - 5	H21.10.9	3㎡	文第5号(90) 平成21年7月9日	浄化槽部分 工事立会	和歌山市教育委員会	個人住宅	遺構 遺物 なし(湿地状の堆積) 土師器(弥生土器か)小片
52	和歌山城跡	和歌山市十二番丁 88	H21.10.10	6.7㎡	文第5号(151) 平成21年9月15日	工事立会	和歌山市教育委員会	ガス管理設	遺構 遺物 なし なし
53	直川遺跡	和歌山市直川 1884 - 3	H21.10.13	2.6㎡	文第5号(17) 平成21年4月21日	確認調査	和歌山市教育委員会	個人住宅	遺構 遺物 なし なし
54	木ノ本I遺跡	和歌山市西庄 79	H21.10.13	30㎡	文第5号(109) 平成21年7月28日	確認調査	和歌山市教育委員会	宅地造成	遺構 遺物 杭跡1基 奈良～平安時代須恵器・中世土師器・瓦器等
55	太田城水攻め堤跡	和歌山市出水地内	H21.10.13 ～11.17	13.37㎡	文第80号(40) 平成21年10月21日	工事立会	和歌山市教育委員会	公共下水管	遺構 遺物 なし 中世平瓦・近世陶磁器
56	川辺遺跡	和歌山市中筋日延 112 - 2	H21.10.19 ～11.20	50㎡	文第5号(152) 平成21年9月15日	確認調査	(財)和公社	宅地造成	遺構 古墳～奈良時代の遺構面・溝・ピット
57	井辺遺跡	和歌山市神前 266 - 18	H21.10.28	24.3㎡	文第5号(177) 平成21年10月13日	確認調査	和歌山市教育委員会	集合住宅	遺構 奈良時代の南北溝1条
58	岩橋遺跡	和歌山市岩橋 1034 - 7	H21.10.30	4.5㎡	文第5号(102) 平成21年7月16日	浄化槽部分 工事立会	和歌山市教育委員会	個人住宅	遺構 遺物 なし 盛土内施工
59	木ノ本II遺跡	和歌山市木ノ本 1162	H21.11.2	27.47	文第5号(205) 平成21年10月30日	確認調査	和歌山市教育委員会	宅地造成	遺構 遺物 中世の溝1条・落ち込み1基 中世平・丸瓦
60	川辺遺跡	和歌山市川辺 33 - 6	H21.11.4	10㎡	文第5号(169) 平成21年10月6日	確認調査	和歌山市教育委員会	個人住宅	遺構 遺物 なし 瓦器碗1点
61	関戸遺跡	和歌山市関戸 4 - 685 - 1	H21.11.5・6	14.4㎡	文第5号(175) 平成21年10月13日	確認調査	和歌山市教育委員会	集合住宅	遺構 遺物 平安～鎌倉時代のピット・溝・土坑等 なし
62	西庄遺跡	和歌山市本脇 38 - 2	H21.11.10	3㎡	文第5号(204) 平成21年10月30日	工事立会	和歌山市教育委員会	個人住宅	遺構 遺物 なし 土師器小片
63	神前II遺跡	和歌山市有家 371 - 3	H21.11.12	15.75㎡	文第5号(148) 平成21年9月15日	工事立会	和歌山市教育委員会	携帯基地局	遺構 遺物 弥生時代中期後半の土坑1基 弥生土器・瓦器小片
64	田屋遺跡	和歌山市直川 377	H21.11.19 ～12.22	100㎡	文第78号(13) 平成21年11月16日	確認調査	(財)和公社	道路建設	遺構 古墳時代前期の竪穴建物・溝 土坑・平安時代のピット等
65	神前遺跡	和歌山市神前 67 - 12	H21.11.24	3.78㎡	文第5号(141) 平成21年9月3日	浄化槽部分 工事立会	和歌山市教育委員会	個人住宅	遺構 遺物 なし(湿地状堆積) 古墳時代初頭土師器・中世土師器小片
66	椋原遺跡	和歌山市木ノ本 453	H21.11.24	55㎡	文第47号(406) 平成21年3月31日	確認調査	和歌山市教育委員会	宅地造成	遺構 遺物 なし 土師器小片
67	関戸遺跡	和歌山市関戸 3 - 776 - 273	H21.11.27	4.32㎡	文第5号(159) 平成21年9月17日	浄化槽部分 工事立会	和歌山市教育委員会	個人住宅	遺構 遺物 なし なし
68	岩橋遺跡	和歌山市岩橋 1034 - 5	H21.12.1	3.36㎡	文第5号(134) 平成21年8月25日	浄化槽部分 工事立会	和歌山市教育委員会	個人住宅	遺構・遺物なし現代耕作土内施工
69	磯脇遺跡	和歌山市本脇 309 - 2	H21.12.2	9.24㎡	文第5号(210) 平成21年11月6日	確認調査	和歌山市教育委員会	個人住宅	遺構 遺物 なし 須恵器・黒色土器・中世土師器・近世陶磁器
70	岩橋遺跡	和歌山市岩橋 1034 - 6	H21.12.4	10㎡	文第5号(206) 平成21年11月6日	工事立会	和歌山市教育委員会	個人住宅	遺構 遺物 なし 奈良～平安時代の包含層・古墳時代初頭の包含層
71	和歌山城跡	和歌山市九番丁 20 - 26	H21.12.4	2㎡	文第5号(242) 平成21年12月8日	工事立会	和歌山市教育委員会	ガス管理設	遺構 遺物 なし 中世備前焼瓦・近世土師器・近世陶磁器
72	鳴神II遺跡	和歌山市鳴神 41 - 4	H21.12.8	12㎡	文第5号(244) 平成21年12月8日	確認調査	和歌山市教育委員会	寄宿舍	遺構 遺物 なし 土師器小片
73	鳴神II遺跡	和歌山市鳴神 1087 - 1	H21.12.14	3.36㎡	文第5号(118) 平成21年8月5日	浄化槽部分 工事立会	和歌山市教育委員会	個人住宅	遺構 遺物 なし 土師器小片
74	山口遺跡	和歌山市谷 145 - 2	H21.12.16	4.05㎡	文第5号(176) 平成21年10月13日	確認調査	和歌山市教育委員会	個人住宅	遺構 遺物 なし 土師器小片
75	関戸遺跡	和歌山市関戸 3 - 776 - 277	H21.12.18	3.75㎡	文第5号(155) 平成21年9月15日	浄化槽部分 工事立会	和歌山市教育委員会	個人住宅	遺構 遺物 なし なし
76	高井遺跡	和歌山市直川 1219 - 10	H21.12.18	8.82㎡	文第5号(173) 平成21年10月13日	工事立会	和歌山市教育委員会	個人住宅	遺構 遺物 なし 土師器小片
77	太田・黒田遺跡	和歌山市太田 3 - 10 - 6	H21.12.21	30㎡	文第5号(234) 平成21年11月30日	工事立会	和歌山市教育委員会	事務所	遺構 遺物 なし 土師器小片
78	有功遺跡	和歌山市六十谷 1054 - 1	H21.12.21	3.75㎡	文第5号(159) 平成21年9月17日	浄化槽部分 工事立会	和歌山市教育委員会	個人住宅	遺構 遺物 なし 土師器小片
79	鳴神V遺跡	和歌山市秋月 304 - 1	H21.12.21 ～24	45.61㎡	文第5号(213) 平成21年11月12日	確認調査	和歌山市教育委員会	店舗建設	遺構 遺物 奈良～鎌倉時代の遺構面・ピット・土坑・溝・落ち込み なし
80	津奈II遺跡	和歌山市津奈 3 - 2	H21.12.24	2.88㎡	文第5号(178) 平成21年10月13日	浄化槽部分 工事立会	和歌山市教育委員会	個人住宅	遺構 遺物 なし なし
81	関戸遺跡	和歌山市関戸 3 - 776 - 275	H21.12.25	3.75㎡	文第5号(153) 平成21年9月15日	浄化槽部分 工事立会	和歌山市教育委員会	個人住宅	遺構 遺物 なし 土師器小片
82	木ノ本II遺跡	和歌山市木ノ本 7 - 7	H22.1.14	4㎡	文第5号(221) 平成21年11月19日	確認調査	和歌山市教育委員会	個人住宅	遺構 遺物 中世の落ち込み1基 中世土師器・瓦器小片出土
83	西田井遺跡	和歌山市西田井 256 - 2	H22.1.7・8	47.73㎡	文第5号(268) 平成22年1月8日	確認調査	和歌山市教育委員会	店舗建設	遺構 古墳～中世の遺構面・ピット・溝 土坑・落ち込み
84	雑賀崎台場跡	和歌山市雑賀崎地内	H22.1.13 ～25	39.3㎡	文第78号(15) 平成22年1月6日	確認調査	(財)和公社	遺跡確認	遺構 遺物 なし 土師質細片少量
85	秋月・津奈遺跡	和歌山市太田 308 他	H22.1.12	13.35㎡	文第5号(192) 平成21年10月21日	工事立会	和歌山市教育委員会	電柱設置	遺構 遺物 なし 土師器小片
86	秋月遺跡	和歌山市太田 127	H22.1.15	1.1㎡	文第5号(243) 平成21年12月18日	工事立会	和歌山市教育委員会	電柱設置	遺構 遺物 なし 土師器小片
87	曾垣田遺跡	和歌山市朝日 906 - 5・6	H22.1.20	40.5㎡	文第5号(144) 平成21年9月3日	工事立会	和歌山市教育委員会	個人住宅	遺構 遺物 なし 中世土師器・黒色土器・瓦器
88	岩橋千塚古墳群	和歌山市岩橋 1494	H22.1.22	15.12㎡	文第5号(171) 平成21年10月13日	確認調査	和歌山市教育委員会	駐車場	削平を受け、遺構・遺物なし
89	宇田森遺跡	和歌山市宇田森 13 - 12	H22.1.25	4.2㎡	文第5号(226) 平成21年11月24日	浄化槽部分 工事立会	和歌山市教育委員会	個人住宅	遺構 遺物 なし なし
90	西庄遺跡	和歌山市西庄 514 - 2	H22.1.25	127.8㎡	文第5号(278) 平成22年1月22日	工事立会	和歌山市教育委員会	集合住宅	遺構 遺物 なし(鎌倉～近世の包含層を確認) 中世土師器・瓦器等

市町村教育委員会による調査一覧3

No	遺跡名	所在地	調査期間	調査面積	文化庁・県教育委員会による指示		実施機関	調査経緯	調査内容
					文書番号	指示事項			
92	川辺遺跡	和歌山市中筋日延 112 - 2	H22.1.26	30㎡	文第5号(152) 平成21年9月15日	工事立会	和歌山市教育委員会	宅地造成	遺構 土坑状の落ち込み1基 弥生土器・土師器・須恵器小片
93	井ノ口遺跡	和歌山市和佐岡戸 294 - 1	H22.1.27	9.98㎡	文第5号(272) 平成22年1月14日	確認調査	和歌山市教育委員会	個人住宅	遺構 なし(旧河道の可能性を想定) 土師器小片
94	井辺遺跡	和歌山市神前 37 - 40	H22.1.28	2.75㎡	文第5号(13) 平成21年4月14日	浄化槽部分 工事立会	和歌山市教育委員会	個人住宅	遺構 落ち込み1基 なし
95	岩橋遺跡	和歌山市岩橋 1034 - 8	H22.1.29	7.35㎡	文第5号(267) 平成22年1月8日	確認調査	和歌山市教育委員会	個人住宅	遺構 弥生末～古墳初頭の自然流路 遺物 古墳時代須恵器・土師器等
96	直川遺跡	和歌山市直川 1817 - 1	H22.1.28	3.45㎡	文第5号(137) 平成21年8月28日	浄化槽部分 工事立会	和歌山市教育委員会	個人住宅	遺構 落ち込み2基 土師器小片
97	六十谷遺跡	和歌山市六十谷 374	H22.1.28	1.8㎡	文第5号(294) 平成22年2月10日	浄化槽部分 工事立会	和歌山市教育委員会	個人住宅	遺構 落ち込み1基 遺物 なし
98	高井遺跡	和歌山市直川 1218 - 10	H22.1.29	3.9㎡	文第5号(240) 平成21年12月18日	工事立会	和歌山市教育委員会	個人住宅	削平を受け、遺構・遺物なし
99	西田井遺跡	和歌山市西田井 391	H22.2.10	26.7㎡	文第5号(250) 平成21年12月18日	確認調査	和歌山市教育委員会	老人ホーム	遺構 自然流路2条 遺物 土師器小片
100	木ノ本Ⅲ遺跡	和歌山市木ノ本 552 - 1	H22.2.12	4㎡	文第5号(248) 平成21年12月18日	工事立会	和歌山市教育委員会	店舗建設	遺構・遺物なし盛土内施工
101	木ノ本Ⅲ遺跡	和歌山市木ノ本 552 - 1	H22.2.12	0㎡	文第5号(249) 平成21年12月18日	工事立会	和歌山市教育委員会	店舗建設	同敷地内の立会調査により盛土内施工であることを確認
102	鳴神Ⅴ遺跡	和歌山市秋月 304 - 5	H21.2.16 ～22	21㎡	文第5号(213) 平成21年11月12日	本発掘調査	和歌山市教育委員会	店舗建設	遺構 古墳時代前期のビット・溝 遺物 鎌倉時代の遺物包含層
103	直川遺跡	和歌山市直川 1817 - 2	H22.2.16	3.25㎡	文第5号(199) 平成21年10月28日	工事立会	和歌山市教育委員会	個人住宅	遺構 なし 遺物 土師器小片
104	川辺遺跡	和歌山市里 38 - 1	H22.2.16	0.49㎡	文第5号(224) 平成21年11月20日	工事立会	和歌山市教育委員会	店舗建設	遺構・遺物なし盛土内施工
105	高芝遺跡	和歌山市栄谷 974 - 3	H22.2.23	3.14㎡	文第5号(88) 平成21年7月1日	確認調査	和歌山市教育委員会	携帯基地局	削平を受け、遺構・遺物なし
106	高芝遺跡	和歌山市栄谷 974 - 3	H22.2.23	0㎡	文第5号(87) 平成21年7月1日	工事立会	和歌山市教育委員会	携帯基地局	同敷地内の確認調査により削平を受けている状況を確認
107	高芝遺跡	和歌山市栄谷 974 - 3	H22.2.23	0㎡	文第5号(270) 平成22年1月8日	工事立会	和歌山市教育委員会	携帯基地局	同敷地内の確認調査により削平を受けている状況を確認
108	田屋遺跡	和歌山市田屋 21 - 2	H22.2.24	7㎡	文第5号(136) 平成21年8月28日	確認調査	和歌山市教育委員会	個人住宅	遺構 なし 遺物 土師器小片
109	直川廃寺跡	和歌山市直川 1665 - 1	H22.2.24	6.11㎡	文第5号(289) 平成22年2月3日	確認調査	和歌山市教育委員会	集合住宅	削平を受け、遺構・遺物なし
110	岩橋遺跡	和歌山市岩橋 1034 - 10	H22.2.25	4.93㎡	文第5号(207) 平成21年11月6日	浄化槽部分 工事立会	和歌山市教育委員会	個人住宅	遺構・遺物なし床土の層までしか掘削及ばず
111	関戸遺跡	和歌山市関戸 3 - 8 - 6	H22.2.25	1.1㎡	文第5号(283) 平成22年2月3日	工事立会	和歌山市教育委員会	ガス管理設	遺構 なし 遺物 なし
112	直川遺跡	和歌山市直川 1884 - 1	H22.3.1	4.05㎡	文第5号(224) 平成21年11月20日	工事立会	和歌山市教育委員会	個人住宅	遺構 なし 遺物 なし
113	川辺遺跡	和歌山市川辺 33 - 10	H22.3.8	3.75㎡	文第5号(218) 平成21年11月13日	浄化槽部分 工事立会	和歌山市教育委員会	個人住宅	遺構 なし 遺物 須恵器・中世土師器・瓦器
114	鳴神Ⅱ遺跡	和歌山市鳴神 90 - 19	H22.3.8	4.48㎡	文第5号(12) 平成21年4月14日	浄化槽部分 工事立会	和歌山市教育委員会	個人住宅	遺構 古墳時代の溝1条 遺物 土師器甕・カマド
115	吉田遺跡	和歌山市平岡 5	H22.3.10	9.68㎡	文第5号(287) 平成22年2月3日	確認調査	和歌山市教育委員会	個人住宅	遺構 なし(旧河道に含まれる可能性を想定) 土師器小片
116	神前遺跡	和歌山市神前 67 - 11	H22.3.11	8.4㎡	文第5号(318) 平成22年3月15日	確認調査	和歌山市教育委員会	個人住宅	遺構 なし(湿地状の堆積) 土師器小片
117	和歌山城跡	和歌山市八番丁 40	H22.3.13	3㎡	文第5号(307) 平成22年2月22日	工事立会	和歌山市教育委員会	ガス管理設	遺構 なし 遺物 なし
118	木ノ本Ⅱ遺跡	和歌山市紀ノ諸 632 - 15	H22.3.13	10㎡	文第5号(296) 平成22年2月10日	工事立会	和歌山市教育委員会	個人住宅	遺構 なし 遺物 なし
119	高井遺跡	和歌山市直川 1219 - 14	H22.3.15	3.69㎡	文第5号(298) 平成22年2月10日	浄化槽部分 工事立会	和歌山市教育委員会	個人住宅	遺構 なし 遺物 なし
120	鷲ノ森遺跡	和歌山市久家ノ丁	H22.3.18	3.69㎡	文第5号(295) 平成22年2月10日	工事立会	和歌山市教育委員会	ガス管理設	遺構 なし 遺物 なし
121	榎原遺跡	和歌山市榎原 24 - 9	H22.3.18	80㎡	文第5号(145) 平成21年9月15日	工事立会	和歌山市教育委員会	ガス管理設	遺構 なし 遺物 なし
122	関戸遺跡	和歌山市関戸 4 - 21	H22.3.26	5.5㎡	文第5号(284) 平成22年2月3日	工事立会	和歌山市教育委員会	ガス管理設	遺構 なし 遺物 なし
123	木ノ本Ⅰ遺跡	和歌山市西庄 82	H22.3.29	14.5㎡	文第5号(212) 平成21年11月2日	確認調査	和歌山市教育委員会	宅地造成	遺構 なし(湿地状堆積) 遺物 中世土師器・瓦器
124	鳴神Ⅵ遺跡	和歌山市秋月地内	H22.3.30	5.3㎡	文第80号(63) 平成22年1月8日	工事立会	和歌山市教育委員会	公共下水管	遺構・遺物なし河川氾濫原の堆積を確認

海南市

No	遺跡名	所在地	調査期間	調査面積	文化庁・県教育委員会による指示		実施機関	調査経緯	調査内容
					文書番号	指示事項			
1	野上中南遺跡	海南市野上中 417 - 2, 419 - 1, 420, 423, 424 - 1, 425, 431 - 1, 432 - 1, 432 - 2	H21.4.10 ～5.1	128㎡	—	—	海南市教育委員会	店舗	遺構 ビット、土坑 遺物 弥生土器
2	岡村遺跡	海南市岡田字境田 164 番 19	H21.4.27	3㎡	文第47号の(382) 平成21年3月9日	浄化槽部分 工事立会	海南市教育委員会	個人住宅	遺構 なし 遺物 なし
3	野上中南遺跡	海南市野上中 9	H21.5.11・12	32㎡	文第5号の(17) 平成21年4月21日	確認調査	海南市教育委員会	集合住宅	遺構 なし 遺物 土器片微量(弥生・中世)
4	岡村遺跡	海南市岡田 256	H21.7.6	16㎡	文第5号の(78) 平成21年6月9日	確認調査	海南市教育委員会	個人住宅	遺構 落ち込み 遺物 土師器片
5	且来Ⅵ遺跡	海南市且来 107	H21.9.17	3㎡	文第5号の(117) 平成21年8月5日	浄化槽部分 工事立会	海南市教育委員会	個人住宅	遺構 なし 遺物 なし
6	亀川遺跡	海南市且来 235	H21.11.4	16㎡	文第5号の(197) 平成21年10月28日	確認調査	海南市教育委員会	個人住宅	遺構 なし 遺物 土器片少量・石瓦丁
7	且来Ⅵ遺跡	海南市且来 128	H21.11.4	3㎡	文第5号の(184) 平成21年10月9日	浄化槽部分 工事立会	海南市教育委員会	浄化槽埋設	遺構 なし 遺物 なし
8	野上中南遺跡	海南市野上中 432 番 1、432 番 2、431 番 1	H21.11.16 ～12.21	263㎡	文第5号の(188) 平成21年10月19日	本発掘調査	海南市文化財調査研究会	店舗	遺構 弥生時代の堅穴住居、溝、ビット、土坑 遺物 弥生土器、石器
9	且来Ⅵ遺跡	海南市且来 135 - 2	H21.11.25	3㎡	文第5号の(215) 平成21年11月12日	浄化槽部分 工事立会	海南市教育委員会	浄化槽埋設	遺構 なし 遺物 なし
10	且来Ⅵ遺跡	海南市且来 100	H21.12.10	3㎡	文第5号の(84) 平成21年6月23日	浄化槽部分 工事立会	海南市教育委員会	浄化槽埋設	遺構 なし 遺物 土器少量



市町村教育委員会による調査一覧4

No	遺跡名	所在地	調査期間	調査面積	文化庁・県教育委員会による指示		実施機関	調査経緯	調査内容
					文書番号	指示事項			
11	亀川遺跡	海南市且来字公文垣内 389-1	H22.1.8	20㎡	文第5号の(258) 平成21年12月18日	工事立会	海南市教育委員会	業務用倉庫	遺構 なし 遺物 なし
12	且来Ⅵ遺跡	海南市且来字下垣内	H22.1.12	1㎡	文第5号の(233) 平成21年11月30日	工事立会	海南市教育委員会	電話アンテナ新設工事	遺構 なし 遺物 なし
13	且来Ⅱ遺跡	海南市且来城ノ内6	H22.2.12	30㎡	文第80号の(73) 平成22年2月1日	工事立会	海南市教育委員会	水路改修	遺構 なし 遺物 なし
14	野上中南遺跡	海南市野上中字笠松54-1	H22.3.5	3㎡	文第5号の(200) 平成21年10月27日	浄化槽部分 工事立会	海南市教育委員会	個人住宅	遺構 なし 遺物 なし

紀の川市

No	遺跡名	所在地	調査期間	調査面積	文化庁・県教育委員会による指示		実施機関	調査経緯	調査内容
					文書番号	指示事項			
1	東田中遺跡	紀の川市打田 1077-69	H21.4.10	2㎡	文第47号の(318) 平成21年1月13日	工事立会	紀の川市教育委員会	個人住宅	遺構 なし 遺物 なし
2	新堀八幡神社遺跡	紀の川市中瀬 243-2	H21.4.24	4㎡	文第47号の(361) 平成21年2月26日	工事立会	紀の川市教育委員会	電話基地	遺構 なし 遺物 なし
3	八岡山城跡	紀の川市貴志川町岸宮 1059	H21.6.25	4.5㎡	文第5号の(48) 平成21年5月12日	浄化槽部分 工事立会	紀の川市教育委員会	個人住宅	遺構 なし 遺物 なし
4	福垣内遺跡	紀の川市打田 904-1	H21.7.21	3.5㎡	文第5号の(66) 平成21年6月8日	確認調査	紀の川市教育委員会	電話基地	遺構 なし(自然流路) 遺物 なし
5	元遺跡	紀の川市桃山町元 459-4ほか	H21.8.3~5	22.5㎡	文第5号の(86) 平成21年7月1日	確認調査	紀の川市教育委員会	分譲住宅造成	遺構 なし(自然流路) 遺物 なし
6	史跡 旧名手宿本陣	紀の川市名手市場 641	H21.10.1~ H22.2.4	40㎡	21委庁財第4の6975号 平成21年9月25日	発掘調査	紀の川市教育委員会	内容確認調査	遺構 土坑・柱穴(弥生)・土坑(中世~近世) 遺物 弥生土器・石器・瓦器・近世瓦・陶磁器
7	岡田Ⅱ遺跡	紀の川市下井阪 474-1	H21.12.7	2㎡	文第5号の(108) 平成21年7月28日	浄化槽部分 工事立会	紀の川市教育委員会	個人住宅	遺構 なし 遺物 なし
8	史跡 旧名手宿本陣隣地	紀の川市名手市場 639-2	H21.5~29	54㎡	—	—	紀の川市教育委員会	内容確認調査	遺構 土坑・柱穴(近世) 遺物 近世瓦・陶磁器
9	猿岡山城跡	紀の川市粉河 3318	H22.1.26	0.2㎡	文第80号の(65) 平成22年1月8日	工事立会	紀の川市教育委員会	TV基地	遺構 なし 遺物 なし
10	粟島遺跡	紀の川市東大井 168-1・2	H22.2.3	8.5㎡	文第5号の(241) 平成21年12月18日	確認調査	紀の川市教育委員会	内容確認調査	遺構 柱穴・土坑(奈良?) 遺物 なし
11	上打田古墳群	紀の川市粉河 1169-13	H22.2.25	2㎡	文第5号の(139) 平成21年8月28日	浄化槽部分 工事立会	紀の川市教育委員会	個人住宅	遺構 なし 遺物 なし
12	猪垣遺跡	紀の川市藤井 10-4	H22.3.12	0.5㎡	文第5号の(225) 平成21年11月20日	浄化槽部分 工事立会	紀の川市教育委員会	個人住宅	遺構 なし 遺物 なし

岩出市

No	遺跡名	所在地	調査期間	調査面積	文化庁・県教育委員会による指示		実施機関	調査経緯	調査内容
					文書番号	指示事項			
1	荒田遺跡	岩出市堀口字村前 79-10	H21.4.7~ 10、6.22	34.5㎡	文第47号の(384) 平成21年3月9日	工事立会	岩出市教育委員会	個人住宅	遺構 なし 遺物 なし
2	荒田遺跡	岩出市堀口字村前 79-7	H21.4.9	2.6㎡	文第47号の(370) 平成21年2月27日	浄化槽部分 工事立会	岩出市教育委員会	個人住宅	遺構 なし 遺物 なし
3	山一遺跡	岩出市山 719 番地付近	H21.4.13・30	65.23㎡	文第56号の(48) 平成20年11月26日	確認調査	岩出市教育委員会	道路拡幅	遺構 土坑3・ビット1 遺物 須恵器・土師器
4	荒田遺跡	岩出市根来字村前 592-2	H21.4.17	4.5㎡	文第47号の(241) 平成20年11月6日	確認調査	岩出市教育委員会	個人住宅	遺構 ビット1 遺物 なし
5	西国分庵寺 西国分Ⅱ遺跡	岩出市西国分字中垣内 383-20の一部	H21.4.20	3.9㎡	文第47号の(380) 平成21年3月9日	浄化槽部分 工事立会	岩出市教育委員会	個人住宅	遺構 なし 遺物 なし
6	荒田遺跡	岩出市森字四ツヤ 132-1	H21.4.23	19.66㎡	文第5号の(9) 平成21年4月8日	確認調査	岩出市教育委員会	宅地造成	遺構 溝1 遺物 なし
7	根来寺遺跡	岩出市根来字東谷 2132-1	H21.5.11~ 7.3	130㎡	文第47号の(287) 平成20年12月16日	確認調査	岩出市教育委員会	個人住宅	遺構 建物跡・溝・石垣・井戸等 遺物 中世~近世
8	荒田遺跡	岩出市堀口字村前 80-6	H21.5.29	3.9㎡	文第5号の(28) 平成21年5月8日	浄化槽部分 工事立会	岩出市教育委員会	個人住宅	遺構 なし 遺物 なし
9	根来寺遺跡	岩出市根来字家廻り 1197 番の一部	H21.6.3	3.9㎡	文第47号の(346) 平成21年2月4日	浄化槽部分 工事立会	岩出市教育委員会	個人住宅	遺構 なし 遺物 なし
10	荒田遺跡	岩出市堀口字村前 79-2	H21.6.18	2.5㎡	文第47号の(383) 平成21年3月9日	浄化槽部分 工事立会	岩出市教育委員会	個人住宅	遺構 なし 遺物 なし
11	根来寺遺跡	岩出市根来 2266-1	H21.6.19、 8.17	31㎡	文第5号の(63) 平成21年6月3日	工事立会	岩出市教育委員会	祈祷所	遺構 なし 遺物 なし
12	根来寺遺跡	岩出市根来 2286	H21.7.7	1㎡	文第35号の(5) 平成21年5月26日	史跡の現状変更 に伴う工事立会	岩出市教育委員会	ポーリング調査	遺構 なし 遺物 なし
13	荒田遺跡	岩出市堀口字村前 80-7	H21.7.10	3.25㎡	文第5号の(29) 平成21年5月8日	浄化槽部分 工事立会	岩出市教育委員会	個人住宅	遺構 なし 遺物 なし
14	荒田遺跡	岩出市根来字村前 587 番4	H21.7.15	3.51㎡	文第5号の(58) 平成21年5月28日	浄化槽部分 工事立会	岩出市教育委員会	個人住宅	遺構 なし 遺物 なし
15	荒田遺跡	岩出市堀口字村前 80-5	H21.7.21	4.8㎡	文第5号の(27) 平成21年5月8日	浄化槽部分 工事立会	岩出市教育委員会	個人住宅	遺構 なし 遺物 なし
16	荒田遺跡	岩出市堀口字村前 80-8、 79-5、80-13	H21.8.4	3.9㎡	文第5号の(38) 平成21年5月14日	浄化槽部分 工事立会	岩出市教育委員会	個人住宅	遺構 なし 遺物 なし
17	根来寺遺跡	岩出市根来 2284	H21.8.6・ 20・25	23.75㎡	文第5号の(97) 平成21年7月10日	工事立会	岩出市教育委員会	不動堂前庭 修整整備	遺構 なし 遺物 なし
18	西国分Ⅱ遺跡	岩出市西国分 722 番地の1	H21.8.10~ 12	116.78㎡	文第5号の(73) 平成21年6月19日	工事立会	岩出市教育委員会	駐車場、 資材置場	遺構 溝5・土坑1・ビット3 遺物 須恵器・土師器・土師質土器・瓦
19	中黒Ⅱ遺跡	岩出市中黒 550 番外 8 筆	H21.9.8・9	159㎡	文第5号の(25) 平成21年4月24日	確認調査	岩出市教育委員会	宅地造成	遺構 なし 遺物 なし
20	荒田遺跡	岩出市堀口字村前 79 番 15、 80 番 16、80 番 18、80 番 20	H21.9.17	4.16㎡	文第5号の(57) 平成21年5月28日	浄化槽部分 工事立会	岩出市教育委員会	専用住宅	遺構 なし 遺物 なし
21	中黒Ⅰ遺跡	岩出市中黒字高岡 536-1	H21.10.1~ 5	149.7㎡	文第5号の(114) 平成21年7月31日	工事立会	岩出市教育委員会	集合住宅	遺構 なし 遺物 瓦器・土師質土器・瓦・石製品
22	山一遺跡	岩出市山 718-1、744-1、 745、716-3、718-4、740-1	H21.10.14~ 12.24	305㎡	文第80号の(15) 平成21年7月16日	確認調査	岩出市教育委員会	道路拡幅	遺構 柱穴・溝 遺物 須恵器・土師器等
23	荒田遺跡	岩出市堀口字村前 79-8	H21.11.4	3.75㎡	文第5号の(103) 平成21年7月16日	浄化槽部分 工事立会	岩出市教育委員会	個人住宅	遺構 なし 遺物 なし
24	根来寺遺跡	岩出市根来 1987-1	H21.11.9~ 27	60㎡	文第5号の(54) 平成21年5月25日	確認調査	岩出市教育委員会	個人住宅	遺構 建物跡・溝・土坑 遺物 中世~近世

市町村教育委員会による調査一覧5

No	遺跡名	所在地	調査期間	調査面積	文化庁・県教育委員会による指示		実施機関	調査経緯	調査内容	
					文書番号	指示事項			遺構	なし
25	山一遺跡	岩出市山 727-1 外 3 筆	H21.11.12 ～ H22.4.5	295㎡	文第 80 号の (36) 平成 21 年 10 月 13 日	工事立会	岩出市 教育委員会	工事	遺構 遺物	なし
26	山遺跡	岩出市山 492-1 外 5 筆	H21.11.16 ～ H22.4.5	311㎡	文第 80 号の (35) 平成 21 年 10 月 13 日	工事立会	岩出市 教育委員会	下水道配管	遺構 遺物	なし
27	根来寺遺跡	岩出市根来 2284	H21.11.27 ～ 12.15	59.86㎡	文第 5 号の (219) 平成 21 年 11 月 19 日	確認調査	岩出市 教育委員会	不動産前庭 修景整備	遺構 遺物	なし
28	山崎遺跡	岩出市赤垣内 119 外 9 筆	H21.11.16 ～ H22.3.12	1259㎡	文第 80 号 平成 21 年 4 月 16 日	確認調査	岩出市 教育委員会	道路新設	遺構 遺物	柱穴・溝・ビット他 須恵器・土師器・瓦器・須恵質土器他
29	中黒 1 遺跡	岩出市中黒字高以 536-1	H21.12.21	35㎡	文第 5 号の (114) 平成 21 年 7 月 31 日	工事立会	岩出市 教育委員会	集合住宅	遺構 遺物	なし
30	赤垣内遺跡	岩出市中黒 247-1、248-2、253-3、254-3	H22.1.15 ～ 19	118.75㎡	文第 80 号の (16) 平成 21 年 7 月 17 日	確認調査	岩出市 教育委員会	道路新設	遺構 遺物	溝・ビット 須恵器・土師器
31	根来寺遺跡	岩出市根来 1564 外 4 筆	H22.1.27 ～ 2.23	243㎡	文第 80 号の (64) 平成 22 年 1 月 8 日	工事立会	岩出市 教育委員会	上水道配管	遺構 遺物	なし
32	荒田遺跡	岩出市堀口字村前 79-11	H22.1.29	4.2㎡	文第 5 号の (157) 平成 21 年 9 月 17 日	浄化槽部分 工事立会	岩出市 教育委員会	分譲住宅	遺構 遺物	なし
33	山一遺跡	岩出市山 719	H22.8・9	45㎡	文第 80 号の (59) 平成 21 年 12 月 16 日	工事立会	岩出市 教育委員会	下水道配管	遺構 遺物	なし
34	荒田遺跡	岩出市堀口 80-17、80-19、79-16、79-17	H22.3.4	2.6㎡	文第 5 号の (125) 平成 21 年 8 月 11 日	浄化槽部分 工事立会	岩出市 教育委員会	個人住宅	遺構 遺物	なし
35	荒田遺跡	岩出市波分 1-1 の一部、3-1 の一部、4-1 の一部	H22.3.23	13㎡	文第 5 号の (315) 平成 22 年 3 月 8 日	確認調査	岩出市 教育委員会	集合住宅	遺構 遺物	なし
36	根来寺遺跡	岩出市根来 1456	H22.3.26	4.8㎡	文第 80 号の (83) 平成 22 年 3 月 10 日	工事立会	岩出市 教育委員会	防犯灯設置	遺構 遺物	なし

かつらぎ町

No	遺跡名	所在地	調査期間	調査面積	文化庁・県教育委員会による指示		実施機関	調査経緯	調査内容	
					文書番号	指示事項			遺構	なし
1	中飯降遺跡	伊都郡かつらぎ町中飯降地内	H21.5.20	4.32㎡	文第 56 号の (81) 平成 21 年 3 月 10 日	工事立会	かつらぎ町 教育委員会	水道埋設	遺構 遺物	なし
2	中飯降遺跡	伊都郡かつらぎ町中飯降地内	H21.12.3	1.35㎡	文第 80 号の (54) 平成 21 年 11 月 20 日	工事立会	かつらぎ町 教育委員会	水道埋設	遺構 遺物	なし
3	中飯降遺跡	伊都郡かつらぎ町中飯降地内	H22.2.12	8㎡	文第 80 号の (21) 平成 21 年 8 月 11 日	工事立会	かつらぎ町 教育委員会	水道埋設	遺構 遺物	なし
4	中飯降遺跡	伊都郡かつらぎ町中飯降地内	H22.2.24	4㎡	文第 80 号の (26) 平成 21 年 8 月 28 日	工事立会	かつらぎ町 教育委員会	水道埋設	遺構 遺物	なし
5	西飯降Ⅱ遺跡	伊都郡かつらぎ町妙寺 910-8	H21.4.2	2㎡	文第 47 号の (296) 平成 20 年 12 月 22 日	工事立会	かつらぎ町 教育委員会	個人住宅	遺構 遺物	なし
6	西飯降Ⅱ遺跡	伊都郡かつらぎ町西飯降 230-2・5	H21.4.13	4.5㎡	文第 47 号の (331) 平成 21 年 1 月 23 日	浄化槽部分 工事立会	かつらぎ町 教育委員会	個人住宅	遺構 遺物	なし 土師器片
7	西飯降Ⅱ遺跡	伊都郡かつらぎ町妙寺 914-2	H21.4.22	3.9㎡	文第 47 号の (391) 平成 21 年 3 月 18 日	工事立会	かつらぎ町 教育委員会	浄化槽埋設	遺構 遺物	なし
8	西飯降Ⅱ遺跡	伊都郡かつらぎ町西飯降地内	H21.5.15	3㎡	文第 47 号の (410) 平成 21 年 3 月 31 日	工事立会	かつらぎ町 教育委員会	水道引込	遺構 遺物	なし
9	西飯降Ⅱ遺跡	伊都郡かつらぎ町西飯降 230-1	H21.6.3	6.25㎡	文第 47 号の (385) 平成 21 年 3 月 9 日	浄化槽部分 工事立会	かつらぎ町 教育委員会	個人住宅	遺構 遺物	なし 土師器片
10	西飯降Ⅱ遺跡	伊都郡かつらぎ町妙寺 914-1	H21.9.7	3.24㎡	文第 5 号の (106) 平成 21 年 7 月 27 日	工事立会	かつらぎ町 教育委員会	浄化槽埋設	遺構 遺物	なし
11	西飯降Ⅱ遺跡	伊都郡かつらぎ町中飯降地内	H21.9.14	2.65㎡	文第 80 号の (24) 平成 21 年 8 月 25 日	工事立会	かつらぎ町 教育委員会	試掘・土壌サンプリング	遺構 遺物	なし 土師器片
12	西飯降Ⅱ遺跡	伊都郡かつらぎ町妙寺地内	H21.10.5	4.0㎡	文 36 号の (62) 平成 19 年 2 月 21 日	確認調査	かつらぎ町 教育委員会	道路拡幅	遺構 遺物	なし 土師器片
13	西飯降Ⅱ遺跡	伊都郡かつらぎ町中飯降地内	H21.11.18・19	22.5㎡	文第 80 号の (34) 平成 21 年 10 月 6 日	確認調査	かつらぎ町 教育委員会	道路拡幅	遺構 遺物	溝・ビット 瓦器片・土師器片
14	西飯降Ⅱ遺跡	伊都郡かつらぎ町妙寺 857	H21.12.21	2㎡	文第 80 号の (61) 平成 21 年 12 月 9 日	工事立会	かつらぎ町 教育委員会	遊具設置	遺構 遺物	なし
15	西飯降Ⅱ遺跡	伊都郡かつらぎ町妙寺 857	H22.1.6～ 9・11	69.7㎡	—	—	かつらぎ町 教育委員会	小学校改築	遺構 遺物	なし 開元通宝・須恵器片
16	西飯降Ⅱ遺跡	伊都郡かつらぎ町妙寺・西飯降地内	H22.1.12	2.5㎡	文第 80 号の (37) 平成 21 年 10 月 13 日	工事立会	かつらぎ町 教育委員会	水路改修	遺構 遺物	なし
17	西飯降Ⅱ遺跡	伊都郡かつらぎ町西飯降 154-1	H22.2.13	2.5㎡	文第 5 号の (161) 平成 21 年 9 月 24 日	浄化槽部分 工事立会	かつらぎ町 教育委員会	個人住宅	遺構 遺物	なし 土師器片
18	西飯降Ⅱ遺跡	伊都郡かつらぎ町妙寺地内	H22.2.16	2.2㎡	文第 56 号の (27) 平成 20 年 8 月 19 日	工事立会	かつらぎ町 教育委員会	道路拡幅	遺構 遺物	なし
19	丁ノ町・妙寺遺跡	伊都郡かつらぎ町丁ノ町 1076	H21.4.18、 7.14	4.5㎡	文第 47 号の (397) 平成 21 年 3 月 23 日	工事立会	かつらぎ町 教育委員会	個人住宅	遺構 遺物	なし
20	丁ノ町・妙寺遺跡	伊都郡かつらぎ町丁ノ町 861-1・3・4 862-3・1・5	H21.4.14	3.9㎡	文第 47 号の (290) 平成 20 年 12 月 16 日	浄化槽部 工事立会	かつらぎ町 教育委員会	個人住宅	遺構 遺物	なし
22	丁ノ町・妙寺遺跡	伊都郡かつらぎ町丁ノ町地内	H22.1.18	6㎡	文第 80 号の (42) 平成 21 年 10 月 26 日	工事立会	かつらぎ町 教育委員会	ポンプ移設	遺構 遺物	なし
23	丁ノ町・妙寺遺跡	伊都郡かつらぎ町丁ノ町 843-1	H22.2.3	2.7㎡	文第 5 号の (123) 平成 21 年 8 月 11 日	浄化槽部分 工事立会	かつらぎ町 教育委員会	個人住宅	遺構 遺物	なし
21	丁ノ町遺跡	伊都郡かつらぎ町丁ノ町 994	H21.4.16	2㎡	文第 47 号の (367) 平成 21 年 3 月 6 日	工事立会	かつらぎ町 教育委員会	個人住宅	遺構 遺物	なし
24	佐野庵寺	伊都郡かつらぎ町佐野 522-10	H21.10.26	4㎡	文第 5 号の (191) 平成 21 年 10 月 21 日	工事立会	かつらぎ町 教育委員会	個人住宅	遺構 遺物	なし
25	窪・萩原遺跡	伊都郡かつらぎ町萩原地内	H21.12.17	35㎡	文第 36 号の (60) 平成 19 年 2 月 16 日	確認調査	かつらぎ町 教育委員会	道路拡幅	遺構 遺物	なし
26	萩原Ⅰ遺跡	伊都郡かつらぎ町萩原地内	H22.3.2・5	2㎡	文第 80 号の (68) 平成 22 年 1 月 18 日	工事立会	かつらぎ町 教育委員会	道路改良	遺構 遺物	なし
27	加陀寺前経塚	伊都郡かつらぎ町大藪 38-1	H21.4.27 ～ 5.22	15.9㎡	—	—	かつらぎ町 教育委員会	道路改築	遺構 遺物	盛土・土坑 銅鏡・刀子
28	東洪田遺跡	伊都郡かつらぎ町東洪田 151-1・152-1・153-1	H21.7.21 ～ 8.31	109㎡	—	—	かつらぎ町 教育委員会	小学校改築	遺構 遺物	柱穴・土坑・ビット・掘石 土師器片・須恵器片・土錘
29	西洪田遺跡	伊都郡かつらぎ町西洪田 265-1	H21.6.24	2.4㎡	文第 47 号の (328) 平成 21 年 1 月 22 日	浄化槽部分 工事立会	かつらぎ町 教育委員会	個人住宅	遺構 遺物	なし
30	西洪田遺跡	伊都郡かつらぎ町西洪田 8-7	H21.9.15、 12.8	6.61㎡	文第 5 号の (124) 平成 21 年 8 月 11 日	工事立会	かつらぎ町 教育委員会	個人住宅	遺構 遺物	なし 土師器片
31	西洪田遺跡	伊都郡かつらぎ町西洪田 210-2	H22.2.26	2.7㎡	文第 5 号の (271) 平成 22 年 1 月 14 日	浄化槽部分 工事立会	かつらぎ町 教育委員会	個人住宅	遺構 遺物	なし

# 市町村教育委員会による調査一覧6

## 橋本市

No.	遺跡名	所在地	調査期間	調査面積	文化庁・県教育委員会による指示		実施機関	調査経緯	調査内容
					文書番号	指示事項			
1	山田瓦窯跡遺跡	橋本市神野々 2-2、14-2	H21.8.4	約 58㎡	文第5号の(39) 平成21年5月13日	確認調査	橋本市教育委員会	個人住宅	遺構遺物 なし
2	土居遺跡	橋本市隅田町下兵庫 397-1	H21.6.16	約 51㎡	文第5号の(47) 平成21年5月20日	工事立会	橋本市教育委員会	個人住宅	遺構遺物 なし
3	小峯寺旧境内遺跡	橋本市小峰台 2-1	H21.8.4	約 130㎡	文第5号の(104) 平成21年7月27日	工事立会	橋本市教育委員会	寺院車庫裏	遺構遺物 なし
4	神野々Ⅰ遺跡	橋本市神野々 531-1	H21.8.21 ~ 9.24	約 230㎡	文第78号の(7) 平成21年8月19日	発掘調査	橋本市遺跡調査会	営業所	遺構遺物 堅穴住居跡、土坑 土師器、須恵器、瓦器等
5	中山土居屋敷跡	橋本市恋野 2521-1	H22.1.22	約 436㎡	文第5号の(185) 平成21年10月19日	工事立会	橋本市教育委員会	集会所	遺構遺物 なし
6	神野々Ⅰ遺跡	橋本市神野々 514-1	H21.12.7	約 150㎡	文第5号の(186) 平成21年10月19日	確認調査	橋本市教育委員会	造成	遺構遺物 なし
7	神野々Ⅰ遺跡	橋本市神野々 972-2	H21.12.7	約 3㎡	文第5号の(187) 平成21年10月19日	確認調査	橋本市教育委員会	造成	遺構遺物 なし
8	東家遺跡	橋本市東家 2-1-19	H22.2.23	約 100㎡	文第80号の(55) 平成21年11月30日	工事立会	橋本市教育委員会	プレハブ校舎	遺構遺物 なし 瓦質土製品、陶磁器等

## 高野町

No.	遺跡名	所在地	調査期間	調査面積	文化庁・県教育委員会による指示		実施機関	調査経緯	調査内容
					文書番号	指示事項			
1	金剛峯寺遺跡	伊都郡高野町高野山 768	H 21.9.10・11	100㎡	文第80号の(11) 平成21年6月19日	工事立会	高野町教育委員会	舗装取替	遺構遺物 なし
2	金剛峯寺遺跡	伊都郡高野町高野山 674-3	H22.4.30	120㎡	文第5号の(126) 平成21年8月13日	工事立会	高野町教育委員会	倉庫増築	遺構遺物 なし
3	金剛峯寺遺跡	伊都郡高野町高野山 102	H 21.11.18・19	15㎡	文第5号の(142) 平成21年9月3日	確認調査	高野町教育委員会	携帯電話アンテナ建設	遺構遺物 なし
4	金剛峯寺遺跡	伊都郡高野町高野山寺領山林(高野山高校付近)	H22.3.5	500㎡	文第5号の(146) 平成21年9月10日	工事立会	高野町教育委員会	森林維持管理 用作業道設置	遺構遺物 なし
5	金剛峯寺遺跡	伊都郡高野町高野山 359地先	H21.12.16	0.49㎡	文第5号の(236) 平成21年12月2日	工事立会	高野町教育委員会	電柱建設	遺構遺物 なし
6	金剛峯寺遺跡	伊都郡高野町高野山 361	H21.12.16	1㎡	文第80号の(58) 平成21年12月16日	工事立会	高野町教育委員会	電気メーターボックス取付	遺構遺物 なし
7	金剛峯寺遺跡	伊都郡高野町高野山宇十五ノ尾 207 林班内	H 22.1.19・20	5㎡	文第5号の(239) 平成21年12月18日	工事立会	高野町教育委員会	公衆トイレ改築	遺構遺物 なし
8	金剛峯寺遺跡	伊都郡高野町高野山 796~809地先	H 22.2.16・17	15㎡	文第5号の(274) 平成22年1月14日	工事立会	高野町教育委員会	既設電話線増管	遺構遺物 なし
9	金剛峯寺遺跡	伊都郡高野町高野山 797	H22.2.20	2㎡	文第5号の(297) 平成22年2月10日	確認調査	高野町教育委員会	物置建設	遺構遺物 なし
10	金剛峯寺遺跡	伊都郡高野町高野山 709	H21.3.17	12㎡	文第80号の(79) 平成22年2月24日	工事立会	高野町教育委員会	下水道管埋設	遺構遺物 なし
11	金剛峯寺遺跡	伊都郡高野町高野山 555	H 22.4.19・20	12㎡	文第80号の(77) 平成22年2月17日	確認調査	高野町教育委員会	テレビアンテナ建設	遺構遺物 なし
12	史跡 金剛峯寺境内	伊都郡高野町高野山 553	H21.8.3	2.5㎡	21 委行財第4の6231号 平成21年6月19日	工事立会	高野町教育委員会	墓石建立	遺構遺物 なし
13	史跡 金剛峯寺境内	伊都郡高野町高野山 553	H21.8.5	2㎡	21 委行財第4の6455号 平成21年6月29日	工事立会	高野町教育委員会	墓石建立	遺構遺物 なし
14	史跡 金剛峯寺境内	伊都郡高野町高野山 553	H21.8.21	1㎡	21 委行財第4の6465号 平成21年6月29日	工事立会	高野町教育委員会	墓石建立	遺構遺物 なし
15	史跡 金剛峯寺境内	伊都郡高野町高野山 553	H21.8.24	3㎡	21 委行財第4の6543号 平成21年8月3日	工事立会	高野町教育委員会	墓石建立	遺構遺物 なし
16	史跡 金剛峯寺境内	伊都郡高野町高野山 553	H21.9.28	1㎡	21 委行財第4の6817号 平成21年8月14日	工事立会	高野町教育委員会	墓石建立	遺構遺物 なし
17	史跡 金剛峯寺境内	伊都郡高野町高野山 548	H21.10.1	5㎡	21 委行財第4の6861号 平成21年8月14日	工事立会	高野町教育委員会	墓石建立	遺構遺物 なし
18	史跡 金剛峯寺境内	伊都郡高野町高野山寺有林 31 林班内	H 21.11.16、 H 22.3.1	1000㎡	21 委行財第4の7222号 平成21年10月16日	工事立会	高野町教育委員会	作業道設置	遺構遺物 なし
19	史跡 金剛峯寺境内	伊都郡高野町高野山 553	H22.1.22	4㎡	21 委行財第4号の527 平成21年12月25日	工事立会	高野町教育委員会	墓石建立	遺構遺物 なし
20	史跡 金剛峯寺境内	伊都郡高野町高野山 548	H22.1.25	2㎡	21 委行財第4号の560 平成21年12月25日	工事立会	高野町教育委員会	墓石建立	遺構遺物 なし

## 有田市

No.	遺跡名	所在地	調査期間	調査面積	文化庁・県教育委員会による指示		実施機関	調査経緯	調査内容
					文書番号	指示事項			
1	宮原土居跡	有田市宮原町新町 240-4及び240-5	H21.7.21	10.2㎡	文第5号の(89) 平成21年7月1日	工事立会	有田市教育委員会	集合住宅	遺物遺構 なし

## 有田川町

No.	遺跡名	所在地	調査期間	調査面積	文化庁・県教育委員会による指示		実施機関	調査経緯	調査内容
					文書番号	指示事項			
1	中野遺跡	有田郡有田川町中野 26-7	H21.4.7	5.7㎡	文第5号の(8) 平成21年4月8日	浄化槽部分 工事立会	有田川町教育委員会	個人住宅	遺構遺物 なし
2	藤並地区遺跡	有田郡有田川町水尻 1200-9	H21.10.22	4.05㎡	文第5号の(41) 平成21年5月15日	浄化槽部分 工事立会	有田川町教育委員会	個人住宅	遺構遺物 なし
3	藤並地区遺跡	有田郡有田川町土生 214-1他	H21.7.17	4.5㎡	文第5号の(52) 平成21年5月25日	浄化槽部分 工事立会	有田川町教育委員会	個人住宅	遺構遺物 なし 瓦器小片
4	旧吉備中学校校庭遺跡及び遺跡外	有田郡有田川町下津野 674-3他	H21.6.15 ~ 24	57.4㎡	—	試掘確認調査	有田川町教育委員会	遊歩道設置	遺構遺物 堅穴建物・溝(弥生)・土坑・ビット 弥生土器・土師器・須恵器・瓦器
5	田殿尾中遺跡	有田郡有田川町角 225-2	H21.10.14	6㎡	文第5号の(95) 平成21年7月9日	浄化槽部分 工事立会	有田川町教育委員会	個人住宅	遺構遺物 なし
6	藤並地区遺跡	有田郡有田川町明王寺 103-6	H21.9.29、 10.1	43㎡	文第80号の(32) 平成21年9月15日	工事立会	有田川町教育委員会	駅前広場整備	遺構遺物 なし
7	清水遺跡	有田郡有田川町清水 376-1	H21.11.10	9.9㎡	文第5号の(168) 平成21年10月6日	確認調査	有田川町教育委員会	スクールバス車庫建設	遺構遺物 なし
8	藤並地区遺跡	有田郡有田川町水尻 1179、1180-3、1180-4	H22.3.8 ~ 13	73.5㎡	文第5号の(302) 平成22年2月17日	確認調査	有田川町教育委員会	集合住宅	遺構遺物 粘土探掘坑(近代)・ビット 近世・近代陶磁器・瓦
9	石ヶ谷遺跡	有田郡有田川町西丹生園 74	H22.2.10	26㎡	文第80号の(78) 平成22年2月17日	工事立会	有田川町教育委員会	水路改修	遺構遺物 なし

市町村教育委員会による調査一覧7

御坊市

No.	遺跡名	所在地	調査期間	調査面積	文化庁・県教育委員会による指示		実施機関	調査経緯	調査内容	
					文書番号	指示事項			遺構	調査内容
1	堅田遺跡	御坊市湯川町財部字南庄 弥 612 番 3	H21.5.13 ~ 20	66.43㎡	文第 5 号の (33) 平成 21 年 5 月 8 日	本発掘調査	御坊市教育委員会	個人住宅	遺構	弥生時代・溝 3 条、掘立柱建物跡 2 棟、土坑、ピット等
2	東大人遺跡	御坊市塩屋町南塩屋地内	H21.3.11 ~ 5.29	23.7㎡	文第 56 号の (75) 平成 21 年 2 月 18 日	工事立会	御坊市教育委員会	下水道工事	遺構	なし
3	東大人遺跡	御坊市塩屋町南塩屋地内	H21.3.4 ~ 7.2	74.8㎡	文第 56 号の (76) 平成 21 年 2 月 18 日	工事立会	御坊市教育委員会	下水道工事	遺構	なし
4	亀山遺跡	御坊市湯川町丸山古池谷 1062 - 6	H21.11.2	1.47㎡	文第 5 号の (135) 平成 21 年 8 月 25 日	工事立会	御坊市教育委員会	鉄塔 (デジタルテレビ中継施設)	遺構	なし
5	東大人遺跡	御坊市塩屋町南塩屋字須佐ノ本 449 番地	H21.11.17 ~ 18	17.1㎡	文第 80 号の (23) 平成 21 年 8 月 13 日	確認調査	御坊市教育委員会	合併浄化槽設置	遺構	なし
6	東大人遺跡	御坊市塩屋町南塩屋字東上畠 241 - 1	H21.11.5 ~ 27	145.6㎡	文第 5 号の (216) 平成 21 年 11 月 13 日	工事立会	御坊市教育委員会	防災倉庫設置、張りコンクリート	遺構	なし
7	東大人遺跡	御坊市塩屋町南塩屋 499 - 1	H21.11.24, 12.1	32.7㎡	文第 5 号の (231) 平成 21 年 11 月 27 日	工事立会	御坊市教育委員会	防災倉庫設置、張りコンクリート	遺構	なし
8	岩内Ⅲ遺跡	御坊市岩内字牛生 180 - 10	H21.12.1	22.5㎡	文第 5 号の (223) 平成 21 年 11 月 19 日	工事立会	御坊市教育委員会	個人住宅	遺構	なし
9	岩内Ⅲ遺跡 県史跡 岩内古墳群	御坊市岩内字廣芝 844 番	H21.12.4	134.4㎡			御坊市教育委員会	擁壁工事	遺構	なし
10	蛭田坪遺跡	御坊市湯川町小松原字九原坪 531 - 2, 530 - 2	H22.2.8, 19, 3.11	16.55㎡	文第 5 号の (292) 平成 22 年 2 月 8 日	確認調査	御坊市教育委員会	病院建設	遺構	なし
11	岩内Ⅲ遺跡	御坊市岩内 845 番 1	H22.3.17	2.07㎡	文第 80 号の (82) 平成 22 年 3 月 10 日	工事立会	御坊市教育委員会	説明板設置	遺構	なし
12	堅田遺跡	御坊市箇 32 - 7, 32 - 2	H22.3.17	3.25㎡	文第 5 号の (201) 平成 21 年 10 月 27 日	浄化槽部分 工事立会	御坊市教育委員会	個人住宅	遺構	なし
13	東大人遺跡	御坊市塩屋町南塩屋地内	H21.12.10 ~ H22.3.19	21.3㎡	文第 80 号の (53) 平成 21 年 11 月 19 日	工事立会	御坊市教育委員会	下水道	遺構	なし

田辺市

No.	遺跡名	所在地	調査期間	調査面積	文化庁・県教育委員会による指示		実施機関	調査経緯	調査内容	
					文書番号	指示事項			遺構	調査内容
1	八丁田圃遺跡	田辺市秋津町字東八町 319 - 6	H21.4.7	6.08㎡	文第 47 号の (341) 平成 21 年 1 月 30 日	浄化槽部分 工事立会	田辺市教育委員会	個人住宅建	遺構	なし
2	田辺城跡	田辺市上屋敷 3 丁目 98	H21.4.2	4㎡	文第 47 号の (404) 平成 21 年 3 月 13 日	浄化槽部分 工事立会	田辺市教育委員会	個人住宅建	遺構	なし
3	稲成 1 遺跡	田辺市稲成町 3200、3201	H22.2.23	4.5㎡	文第 5 号の (6) 平成 21 年 4 月 3 日	浄化槽部分 工事立会	田辺市教育委員会	個人住宅建	遺構	なし
4	田辺城下町遺跡	田辺市湊 1064-8	H21.5.15 ~ 19	114.09㎡	文第 5 号の (16) 平成 21 年 4 月 17 日	工事立会	田辺市教育委員会	店舗兼住宅	遺構	なし
5	田辺城下町遺跡	田辺市湊 1100、1101、1122-16	H21.7.14 ~ 11.18	77.62㎡	文第 5 号の (42) 平成 21 年 5 月 15 日	工事立会	田辺市教育委員会	個人住宅	遺構	なし
6	田辺城跡	田辺市上屋敷 2 丁目 151、151-3	H21.7.17 ~ 12.4	187.06㎡	文第 5 号の (43) 平成 21 年 5 月 15 日	工事立会	田辺市教育委員会	個人住宅	遺構	なし
7	八丁田圃遺跡	田辺市秋津町 314-1 の一部	H21.6.18	7.2㎡	文第 5 号の (49) 平成 21 年 5 月 20 日	確認調査	田辺市教育委員会	農業用倉庫	遺構	なし
8	下万呂 I 遺跡	田辺市下万呂 480-1、480-4、481-2、481-6	H21.7.4 ~ 9	18.6㎡	文第 5 号の (64) 平成 21 年 6 月 3 日	確認調査	田辺市教育委員会	集合住宅	遺構	なし
9	稲成 1 遺跡	田辺市稲成町 949-1、949-2、949-4	H21.10.9	5.95㎡	文第 5 号の (80) 平成 21 年 6 月 19 日	浄化槽部分 工事立会	田辺市教育委員会	個人住宅	遺構	なし
10	八丁田圃遺跡	田辺市秋津町 231-7	H21.6.20 ~ 8.11	23.87 ㎡	文第 5 号の (71) 平成 21 年 6 月 19 日	工事立会	田辺市教育委員会	個人住宅	遺構	なし
11	八丁田圃遺跡	田辺市秋津町 319-1	H21.10.27	6.46㎡	文第 5 号の (72) 平成 21 年 6 月 19 日	浄化槽部分 工事立会	田辺市教育委員会	個人住宅	遺構	なし
12	天王原遺跡	田辺市稲成町 2663-6	H21.8.3 ~ 25	23.2㎡	文第 5 号の (112) 平成 21 年 7 月 31 日	確認調査	田辺市教育委員会	集合住宅	遺構	なし
13	田辺城下町遺跡	田辺市湊、南新町 地内	H21.8.10 ~ 17	550㎡	文第 80 号の (19) 平成 21 年 8 月 5 日	工事立会	田辺市教育委員会	水道工事	遺構	なし
14	八丁田圃遺跡	田辺市秋津町東八町 地内	H21.11.5 ~ 12.2	217㎡	文第 80 号の (20) 平成 21 年 8 月 5 日	工事立会	田辺市教育委員会	水道工事	遺構	なし
15	惣在遺跡	田辺市稲成町 2006-1 の一部	H21.11.30	6.51㎡	文第 5 号の (122) 平成 21 年 8 月 11 日	浄化槽部分 工事立会	田辺市教育委員会	個人住宅	遺構	なし
16	田辺城下町遺跡	田辺市湊 地内	H21.9.28 ~ 10.15	420㎡	文第 80 号の (27) 平成 21 年 9 月 3 日	工事立会	田辺市教育委員会	水道工事	遺構	なし
17	八丁田圃遺跡	田辺市秋津町 231 - 6	H21.12.15	4.05㎡	文第 5 号の (147) 平成 21 年 9 月 10 日	浄化槽部分 工事立会	田辺市教育委員会	個人住宅	遺構	なし
18	田辺城下町遺跡	田辺市湊 地内	H21.12.3	1.8㎡	文第 80 号の (31) 平成 21 年 9 月 15 日	工事立会	田辺市教育委員会	防災無線設置 工事	遺構	なし
19	八丁田圃遺跡	田辺市秋津町 231-4	H22.3.23	6㎡	文第 5 号の (158) 平成 21 年 9 月 17 日	浄化槽部分 工事立会	田辺市教育委員会	個人住宅	遺構	なし
20	田辺城下町遺跡	田辺市南新町 52 番の 1 一部	H21.10.27	2.27㎡	文第 5 号の (167) 平成 21 年 10 月 1 日	工事立会	田辺市教育委員会	個人住宅	遺構	なし
21	田辺城跡	田辺市上屋敷 3 丁目 94 番 178、94 番 197	H22.2.5	8.4㎡	文第 5 号の (181) 平成 21 年 10 月 19 日	浄化槽部分 工事立会	田辺市教育委員会	個人住宅	遺構	なし
22	田辺城跡	田辺市上屋敷 1 丁目 33-29、33-30、33-155	H21.10.28 ~ 30	67.1㎡	文第 5 号の (189) 平成 21 年 10 月 21 日	工事立会	田辺市教育委員会	個人住宅	遺構	なし
23	木下遺跡	田辺市中辺路町近露 1346-1、1347、1348、1349、1358-1、1358-4 各一部	H21.11.25	23.2㎡	文第 5 号の (208) 平成 21 年 11 月 6 日	確認調査	田辺市教育委員会	集合住宅	遺構	なし
24	八丁田圃遺跡	田辺市秋津町字西八町 244 番 1	H21.12.17 ~ 18	15㎡	文第 5 号の (238) 平成 21 年 12 月 2 日	確認調査	田辺市教育委員会	個人住宅	遺構	土坑 弥生土器、石器
25	田辺城下町遺跡	田辺市中屋敷町 地内	H22.3.10 ~ 19	87㎡	文第 80 号の (71) 平成 22 年 2 月 1 日	工事立会	田辺市教育委員会	市道改良工 事	遺構	なし

## 市町村教育委員会による調査一覧 8

白浜町

No	遺跡名	所在地	調査期間	調査面積	文化庁・県教育委員会による指示		実施機関	調査経緯	調査内容
					文書番号	指示事項			
1	安宅本城跡	西牟婁郡白浜町安宅 663-1、616-1	H 21.7.10 ~ 8.5	77㎡	—	—	白浜町教育委員会	重要遺跡内容確認	遺構 柱穴・土坑（中世）・堅穴状遺構（近世） 遺物 青磁・瀬戸美濃系平碗・染付碗・瓦器碗・鉄釘・土鍾
2	要害山城跡	西牟婁郡白浜町富田 1655、1656-1	H 21.9.30 ~ 10.21	60㎡	—	—	白浜町教育委員会	重要遺跡内容確認	遺構 柱穴・土穴（中世） 遺物 瀬戸美濃系天目茶碗・染付碗・土師皿・鉄釘・碁石
3	市江遺跡	西牟婁郡白浜町日置字地下 1430	H22.1.26	1.44㎡	文第 5 号の (214) 平成 21 年 11 月 12 日	工事立会	白浜町教育委員会	携帯電話基地局	遺構 なし 遺物 なし

新宮市

No	遺跡名	所在地	調査期間	調査面積	文化庁・県教育委員会による指示		実施機関	調査経緯	調査内容
					文書番号	指示事項			
1	佐野遺跡	新宮市佐野字井関後 1363-11	H21.5.22	4.2㎡	文第 47 号の (345) 平成 21 年 1 月 30 日	工事立会	新宮市教育委員会	個人住宅	遺構 なし 遺物 なし
2	新宮十郎屋敷跡	新宮市熊野地 1 丁目 6070-6	H21.7.31	4㎡	文第 5 号の (81) 平成 21 年 6 月 19 日	工事立会	新宮市教育委員会	その他の住宅	遺構 なし 遺物 なし
3	佐野遺跡	新宮市佐野井関後 1363-10	H21.8.7	3.75㎡	文第 47 号の (228) 平成 20 年 10 月 28 日	工事立会	新宮市教育委員会	その他の住宅	遺構 なし 遺物 なし
4	佐野遺跡	新宮市佐野字井関後 1400-5、6	H21.10.13	5.1㎡	文第 5 号の (44) 平成 21 年 5 月 15 日	工事立会	新宮市教育委員会	その他の住宅	遺構 なし 遺物 なし
5	佐野遺跡	新宮市字井関後 1363-2	H21.12.24	6㎡	文第 5 号の (202) 平成 21 年 10 月 27 日	工事立会	新宮市教育委員会	個人住宅	遺構 なし 遺物 なし
6	佐野遺跡	新宮市佐野字根地原 972-7	H22.1.13	6㎡	文第 5 号の (140) 平成 21 年 8 月 28 日	工事立会	新宮市教育委員会	その他の住宅	遺構 なし 遺物 なし
7	新宮十郎屋敷跡	新宮市熊野地 1 丁目 6057-1、6070-1	H22.2.22	6㎡	文第 5 号の (220) 平成 21 年 11 月 19 日	工事立会	新宮市教育委員会	兼用住宅	遺構 なし 遺物 なし
8	佐野遺跡	新宮市佐野字井関後 1432-4			文第 5 号の (256) 平成 21 年 12 月 18 日	工事立会	新宮市教育委員会	個人住宅	遺構 なし 遺物 なし
9	佐野遺跡	新宮市字井関後 1432-5			文第 5 号の (254) 平成 21 年 12 月 18 日	工事立会	新宮市教育委員会	個人住宅	遺構 なし 遺物 なし

## 財団法人和歌山県文化財センターによる調査一覧

No	遺跡名	調査年月日	所在地	調査面積 (㎡)	指示文書番号	調査経緯	調査内容
1	重行遺跡	H21.4.21 ~ H21.10.15	紀の川市重行	10,103㎡	文第 78 号の (4)	高速道路	遺構 中世の土坑・溝・掘立柱建物・地鎮遺構・石積井戸 遺物 柱穴・近世の石室・土坑・井戸 土師皿・青磁碗・皿・白磁瓶子・瀬戸焼平碗・漆碗 瓦質土器・肥前系陶磁器・近世瓦
2	中飯降遺跡・加陀寺前経塚	H21.8.19 ~ H22.2.28	伊都郡かつらぎ町中飯降・大敷	363㎡	文第 78 号 (9)	高速道路	遺構 堅穴建物・土坑・溝 遺物 土器・中国製磁器の合子の蓋
3	坂田遺跡	H21.9.16 ~ H22.3.25	和歌山市坂田	1,947㎡	文第 78 号の (12)	道路改良	遺構 弥生時代の溝・土坑・土坑墓、中世の溝、 近世の井戸・焼土坑・溝・柱穴 遺物 弥生土器
4	神前遺跡	H21.9.30 ~ H22.3.25	和歌山市神前	1,653㎡	文第 78 号 (14)	道路改良	遺構 古墳時代の土坑・井戸、平安時代の柱穴、中世の井戸 遺物 須恵器・土師器・琴柱型石製品・勾玉・土鍾
5	北山庵寺・北山三嶋遺跡	H21.5.12 ~ H22.3.30	紀の川市貴志川町北山	15,324㎡	文第 78 号の (5)	中山間総合整備事業	遺構 弥生時代の堅穴建物、古代の掘立柱建物・粘土採掘坑 遺物 炉跡、中世の粘土採掘坑・掘立柱建物・土坑墓 瓦・須恵器・土師器皿・鉄製品
6	粉河寺遺跡	H21.3.13 ~ H22.1.29	紀の川市粉河	340㎡	文第 78 号の (6)	河川改修	遺構 鎌倉時代の橋脚・杭列、室町時代の石積護岸・石組溝、 江戸時代の堀基礎・石積護岸・石組溝 遺物 須恵器・土師器・瓦・溶解炉破片
7	百合山古墳群	H21.7.23 ~ H22.1.15	紀の川市竹房、桃山町	408㎡	文第 78 号の (8)	畑地帯総合整備	遺構 古墳の周溝
8	神野々 1 遺跡	H21.9.30 ~ H22.7.15	橋本市神野々	280㎡	文第 78 号の (7)	学校建設	遺構 古墳時代中期の方墳 1 基・後期の円墳 3 基、奈良時代の掘立柱建物、 平安～鎌倉時代の井戸・土坑、鎌倉～室町時代の井戸・柱穴群・溝 遺物 土師器・瓦
9	秋月遺跡	H21.5.19 ~ H21.11.30	和歌山市太田	1,696㎡	文第 78 号の (3)	道路改良	遺構 土坑・溝 遺物 瓦器碗・土師器皿・常滑焼甕
10	特別史跡 岩橋千塚古墳群	H21.10.28 ~ H22.3.25	和歌山市岩橋	30㎡	21 委庁財第 4 の 7181 号 (現状変更)	史跡整備	遺構 前山 A58 号墳・羨道部・女室 遺物 須恵器・円筒埴輪・朝顔形埴輪・石見型埴輪
11	県史跡 水軒堤防	H21.10.1 ~ H22.3.25	和歌山市西浜	900㎡	文第 519 号 (現状変更)	道路改良	遺構 中堤防の石堤基底部及び内部構造
12	八丁田圃遺跡	H22.1.30 ~ H22.3.15	田辺市秋津町	142㎡		高速道路	遺構 弥生時代の土坑・柱穴 遺物 弥生土器・陶磁器

# 和歌山県教育委員会による調査一覧

埋蔵文化財包蔵地での調査

	遺跡名	調査件名	所在地	調査年月日	調査原因	調査種類	調査面積	内容(遺構/遺物等)	時代
1	井辺遺跡、神前遺跡	08-94-10	和歌山市神前72-4 他	2009.9.29 ~ 10.20	道路改良	確認調査 工事立会	207㎡	遺構 石組井戸・土坑・ピット・溝 遺物 弥生土器・土師器・須恵器	弥生～ 古墳
2	和歌山城跡	—	和歌山市二番丁1番地	2010.1.29 ~ 2.4	和歌山地簡裁 庁舎改修	確認調査	20㎡	遺構 溝・土坑 遺物 肥前系磁器・瓦・備前焼すり鉢	近世
3	和歌山城跡	—	和歌山市二番丁1番地	2010.3.4 ~ 13	和歌山地簡裁 庁舎改修	確認調査	66㎡	遺構 土坑・土塼基礎・土道舗装 遺物 陶器・瓦・釘	近世
4	北田井遺跡	08-94-15	和歌山市弘西1205-1 外	2009.10.21 ~ 23	道路改良	確認調査	64.4㎡	遺構 なし 遺物 土師器、瓦器	—
5	六十谷遺跡	06-94-35	和歌山市六十谷241-1 外	2009. 8.3 ~ 5	道路改良	確認調査	37㎡	遺構 なし 遺物 なし	—
6	井辺遺跡	09-94-05	和歌山市神前字宮出189-2	2009.9.28	道路改良	工事立会	2㎡	遺構 なし 遺物 なし	—
7	大野中遺跡	09-94-51	海南市大野中651	2009.1.15	学校グラウンド 改修	工事立会	7.2㎡	遺構 なし 遺物 須恵器・土師器	古墳
8	北山廃寺、北山三嶋遺跡	—	紀の川市貴志川町北山字森ノ坪402-1、403-1、436-1、436-2、437-1	2010.2.19 ~ 24	中山間地区総合 整備事業	確認調査	37.5㎡	遺構 なし 遺物 土師器・須恵器・黒色土器・瓦・瓦器	古代～ 中世
9	神野々I遺跡	04-30	橋本市神野々字竹之内525-3、字下長毛573-2	2009.5.21 ~ 22	道路改良	確認調査	19㎡	遺構 なし 遺物 弥生土器・土師器	弥生～ 中世
10	福田下遺跡	09-94-10	海草郡紀美野町福田地内	2009.12.9 2010.2.10・ 16・17、 3.1 ~ 3	道路改良	工事立会 確認調査	122.46㎡ 40.15㎡	遺構 ビット・土坑 遺物 土師器・弥生土器・須恵器・瓦質土器 瓦器	弥生～ 中世
11	西飯降II遺跡	08-94-44 09-94-8	伊都郡かつらぎ町 西飯降地内	2009.9.2、 10.15、12.10	農地造成 作業実習棟	工事立会	5㎡ 7.5㎡	遺構 なし 遺物 弥生土器	—
12	福田下遺跡	09-94-6	海草郡紀美野町福田67-6	2009.10.5	電波送受信柱	工事立会	2㎡	遺物 なし 遺構 なし	—
13	蓮華寺遺跡	09-94-67	海草郡紀美野町下佐々630、 636-1	2010.3.1	農園整備	工事立会	693.3㎡	遺構 なし 遺物 瓦器・土師器	中世
14	藤並地区遺跡	05-94-7 08-94-49	有田郡有田町天満地内	2009.7.21 ~ 8.20・9.10	道路改良	確認調査	323.3㎡	遺構 なし 遺物 瓦器・土師器	中世
15	岩野河遺跡	07-94-9	有田郡有田町岩野河地内	2009.9.17 ~ 28	道路改良	確認調査	73.35㎡	遺構 溝 遺物 サスカイト剥片・縄文土器・瓦器	縄文・ 中世
16	堅田遺跡	09-93-33	御坊市湯川町財部字南庄弥 612番3	2009.5.13 ~ 20	個人住宅	本発掘調 査	66.43㎡	遺構 溝・掘立柱建物跡・土坑・ピット 遺物 弥生土器・須恵器	弥生
17	堅田遺跡	09-94-41 09-94-56	御坊市湯川町財部651	2009.10.21 2010.1.5	仮庁舎建設 庁舎建設	工事立会	8㎡ 12.6㎡	遺構 なし 遺物 なし	—
18	蛭田坪遺跡	05-94-38	御坊市湯川町小松原地内	2009.1.5	道路改良	工事立会	2㎡	遺構 なし 遺物 土師器	—
19	田中遺跡	09-94-25	日高郡日高川町船津地内	2009.9.16	急傾斜地工事	工事立会	2.5㎡	遺構 なし 遺物 なし	—
20	田井西川遺跡	09-93-30	日高郡美浜町田井158-1	2009.6.15	電話通信	工事立会	4㎡	遺構 なし 遺物 なし	—
21	里II遺跡	08-94-82	日高郡由良町里地内	2009.5.25・ 26	由良小学校校舎 耐震補強工事	確認調査	25.1㎡	遺構 なし 遺物 瓦器・土師器・製塩土器	—
22	上城遺跡・上城城跡	09-93-92	日高郡みなべ町上城地内	2009.8.20・ 21	宅地造成	確認調査	52.4㎡	遺構 土坑 遺物 土師器	中世
23	晩稲古川遺跡	09-93-182 09-93-183	日高郡みなべ町晩稲字芦原 72番1、字名ヶ前410番1	2009.12.4	電柱撤去	工事立会	2㎡	遺構 なし 遺物 なし	—
24	谷口遺跡	09-93-263	日高郡みなべ町谷口字西津殿 321番の一部、322番の一部	2010.2.25	個人住宅	工事立会	4.2㎡	遺構 なし 遺物 近世陶器・土師器	—
25	大斎原	—	田辺市本宮町本宮	2010.2.9 ~ 25	河川工事	確認調査	598.6㎡	遺構 護岸・階段 遺物 瓦類、国産陶磁器	近世
26	稲成I遺跡、稲成遺跡、 脇ノ谷瓦窯跡、八丁田 園遺跡、目座遺跡、万 呂大谷遺跡、塗屋城跡、 血深山遺跡、要害山城 跡、暗備本城跡、駒爪 城跡、立野遺跡	09-94-43 ~ 46	田辺市稲成町・秋津町・下万 呂、西牟婁郡上富田町岩崎、 白浜町十九洲・安宅、すさみ 町周参見地内	2009.6.1 ~ 30 2009.9.9・ 10.19 ~ 25 2010.2.10	高速道路	確認調査	1078.5㎡	遺構 溝・土坑・ピット・堀切・曲輪 遺物 弥生土器・土師器・須恵器・黒色土器 瓦器・山茶碗・備前焼・環状土錘	弥生～ 中世
27	笠嶋遺跡	09-94-50	東牟婁郡串本町串本地内	2010.2.22 ~ 24	道路改良	確認調査	17.5㎡	遺構 なし 遺物 須恵器・土師器	古墳

# 1. 井辺遺跡、神前遺跡

(調査件名：08-94-10)

種 別：確認調査・工事立会

遺 構：溝、土坑、ピット

所在地：和歌山市神前地内

遺 物：弥生土器、土師器、須恵器、瓦器等

＜調査の経緯＞ 和歌山橋本線の道路改良事業に伴う調査を実施した。第2次確認調査と側溝設置に伴う立会調査に分けて報告する。

＜第2次確認調査成果＞ 第1次確認調査を実施した調査地点1～5のうち、1・2・4・5の一部について計19箇所のトレンチを設定した。

(1) 調査地点1 基本土層 0層：現代の造成土。1層：近現代水田耕作土。2層：中世以降の旧耕作土で3層に細分される。3層：水成堆積層。4層：

グライ土を特徴とする水成堆積層で植物遺体を含む。1次調査との対応関係から、弥生時代以前の堆積層と判断される。

24～30 トレンチ 遺構は検出されなかった。

(2) 調査地点2 基本土層 0～3層：調査地点1と同様。3層：水成堆積層で、土質から調査地点1の3層に対応する可能性がある。出土遺物から古墳時代以降の堆積と考えられる。4層：水成堆積層で、調査地点1の4層に対応する可能性が高い。

31～34 トレンチ 遺構は検出されなかった。

(3) 調査地点4 基本土層 0, 1層：調査地点1と同様。2層：近世以降の堆積と判断される整地土層。3, 4層：調査地点4では所在しない。5層：自然堆積の地山。

35 トレンチ 5層上面で遺構を確認した。5層上面の標高は2.0mである。遺構は、調査区中央で石組み井戸を検出したほか、複数の土坑を確認した。遺物は、2層中より土師器、須恵器が、遺構35-1から土師器片が出土した。

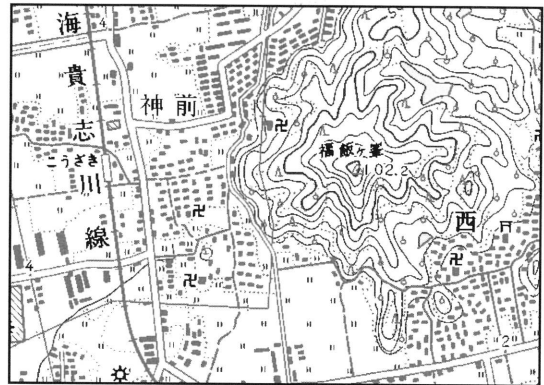
(4) 調査地点5 基本土層 1,2層：調査地点1と同様。3層：自然堆積の地山。

36 トレンチ 3層上面でピット、土坑及び溝を確認した。3層上面の標高は1.5mである。遺構36-1より弥生土器片が出土した。

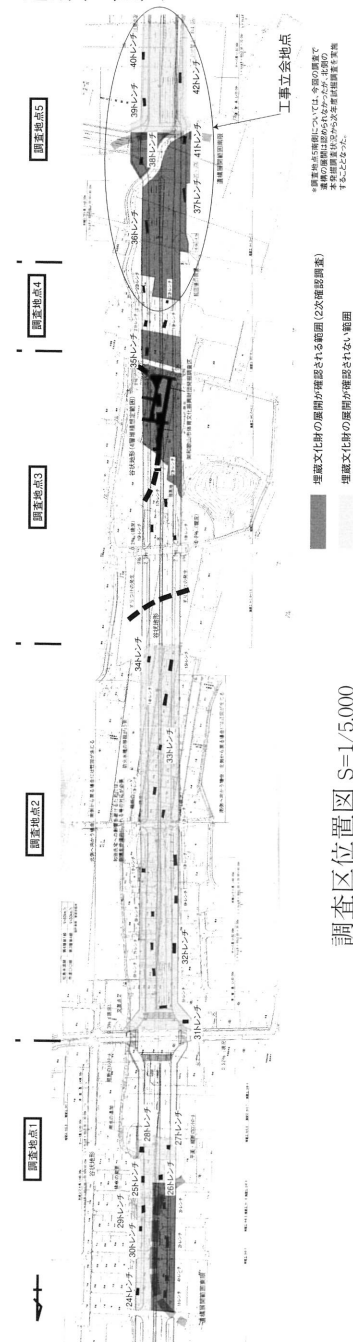
37 トレンチ 3層上面で溝、土坑を確認した。3層上面の標高は1.6mである。遺構37-1から弥生土器が、遺構37-2より弥生土器、土師器、須恵器が、遺構37-3より土師器が出土した。

38 トレンチ 3層上面でピット、土坑を確認した。3層上面の標高は1.5mである。

39～42 トレンチ 遺構は確認されなかった。3層上面の標高は1.3～1.5mである。



遺跡位置図

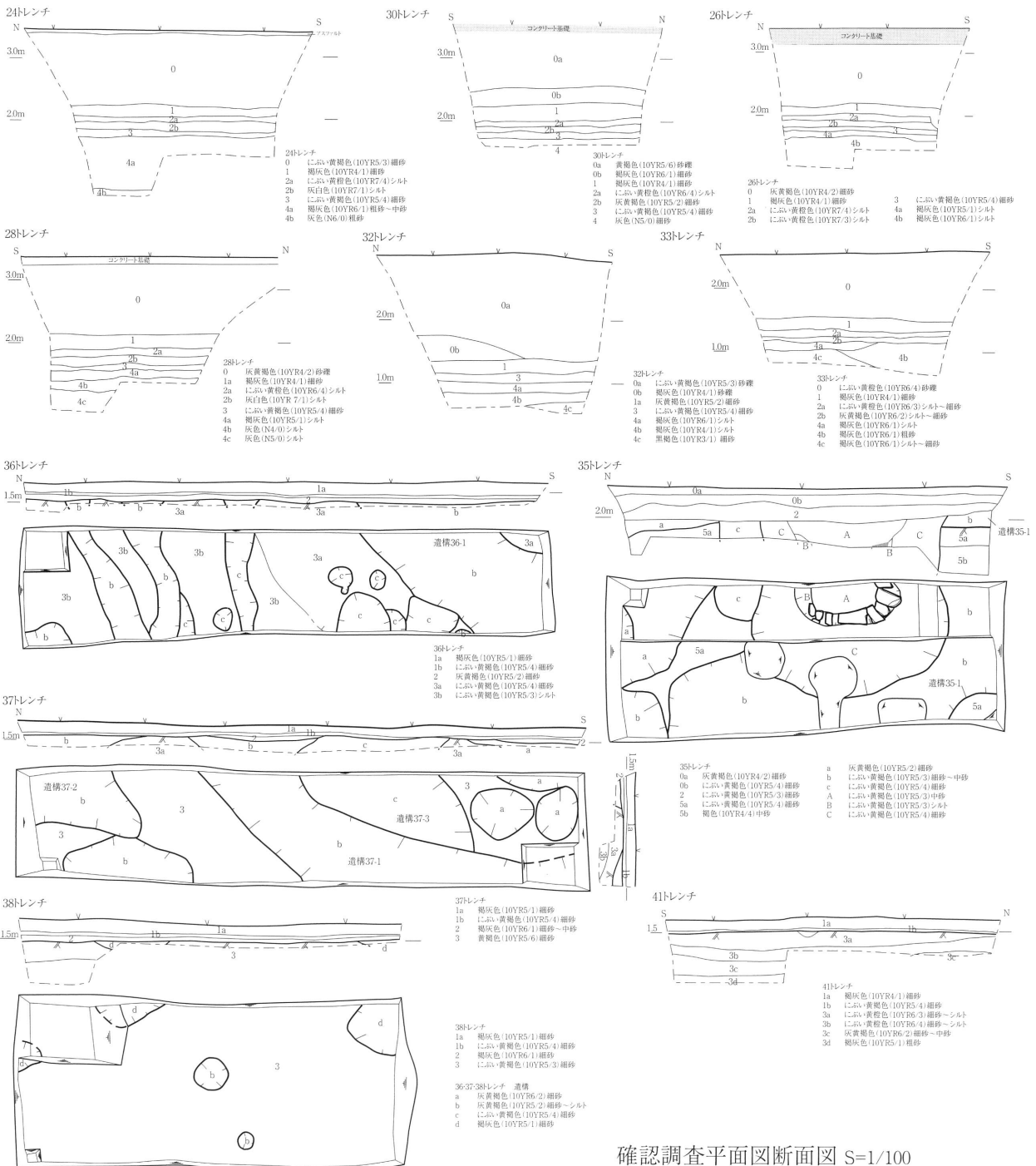


調査区位置図 S=1/5,000

＜第2次確認調査所見＞ 井辺遺跡に所在する調査地点1の一部（第1次確認調査）及び、神前遺跡に所在する調査地点4及び調査地点5の一部で埋蔵文化財の展開が確認されたが、調査地点2では確認されず、未調査範囲も含め埋蔵文化財の展開する可能性は極めて低いと判断される。

また、調査地点3南側の確認調査未実施の範囲については、第1次・2次確認調査成果及び平成8年度（財）和歌山市文化体育振興事業団発掘調査区（「和歌山市埋蔵文化財発掘調査年報6」平成12年発行）から遺構が高い密度で展開していると判断され、埋蔵文化財が展開する範囲と判断される。調査地点1南側及び調査地点3北側の確認調査未実施の範囲については、今後の確認調査により埋蔵文化財の有無を確認する必要がある。

以上のうち、埋蔵文化財の展開が確認される範囲については和歌山橋本線道路改良事業に伴い記録保存目的の本発掘調査を実施することとなった。



確認調査平面図断面図 S=1/100



＜工事立会成果＞ 調査地点5周辺の水田用水路の設置を道路工事に先行して実施する必要が生じたため、①～⑬地点について工事立会を実施した。

**基本土層** 第1層：現耕作土。第2層：灰白色系土。第3層：自然堆積のベース土。遺構は第3層上面で検出した。

**①～⑬地点** ①地点で北側への落ち込みを、④地点で北東－南西方向に延びる溝状遺構を検出した。⑫地点では遺構1基を検出し、埋土から瓦器1点が出土した。それ以外では面積が狭小であったこともあり遺構は検出されなかった。

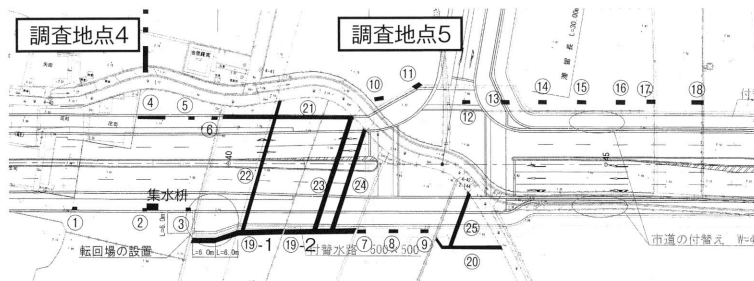
**⑭-1, ⑭-2, ⑯地点** ⑭地点では、溝状遺構5条、土坑4基、ピット7基を検出した。溝状遺構は北東－南西も

しくは東西方向に延びる。遺構⑭-1と⑭-13は同一遺構の可能性が高い。ピットは⑭-1地点北半に集中して分布する。⑯地点では、溝状遺構2条、土坑1基を検出した。溝状遺構は北東－南西もしくは東西方向に延びる。

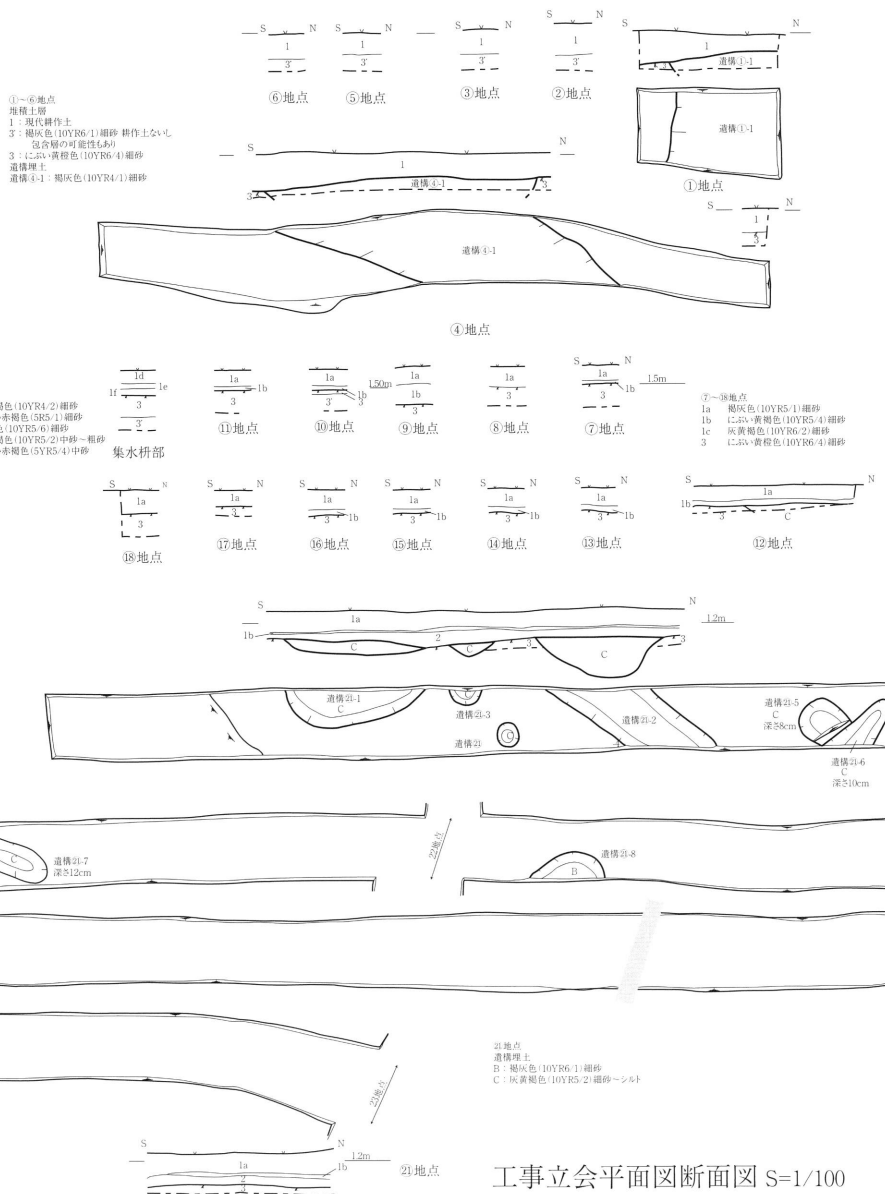
**⑰地点** 溝状遺構1条、土坑5基、ピット2基を検出した。北半で遺構密度が高い。

**⑱, ⑲, ⑳地点**

⑱地点では、溝状遺構2条、土坑5基等を検出した。遺構は西半に集中し溝状遺構は南北方向に延びる。⑲地点では、溝状遺構4条、土坑1基、柱穴1基を検出した。遺構は西半に



工事立会位置図 S=1/2,000



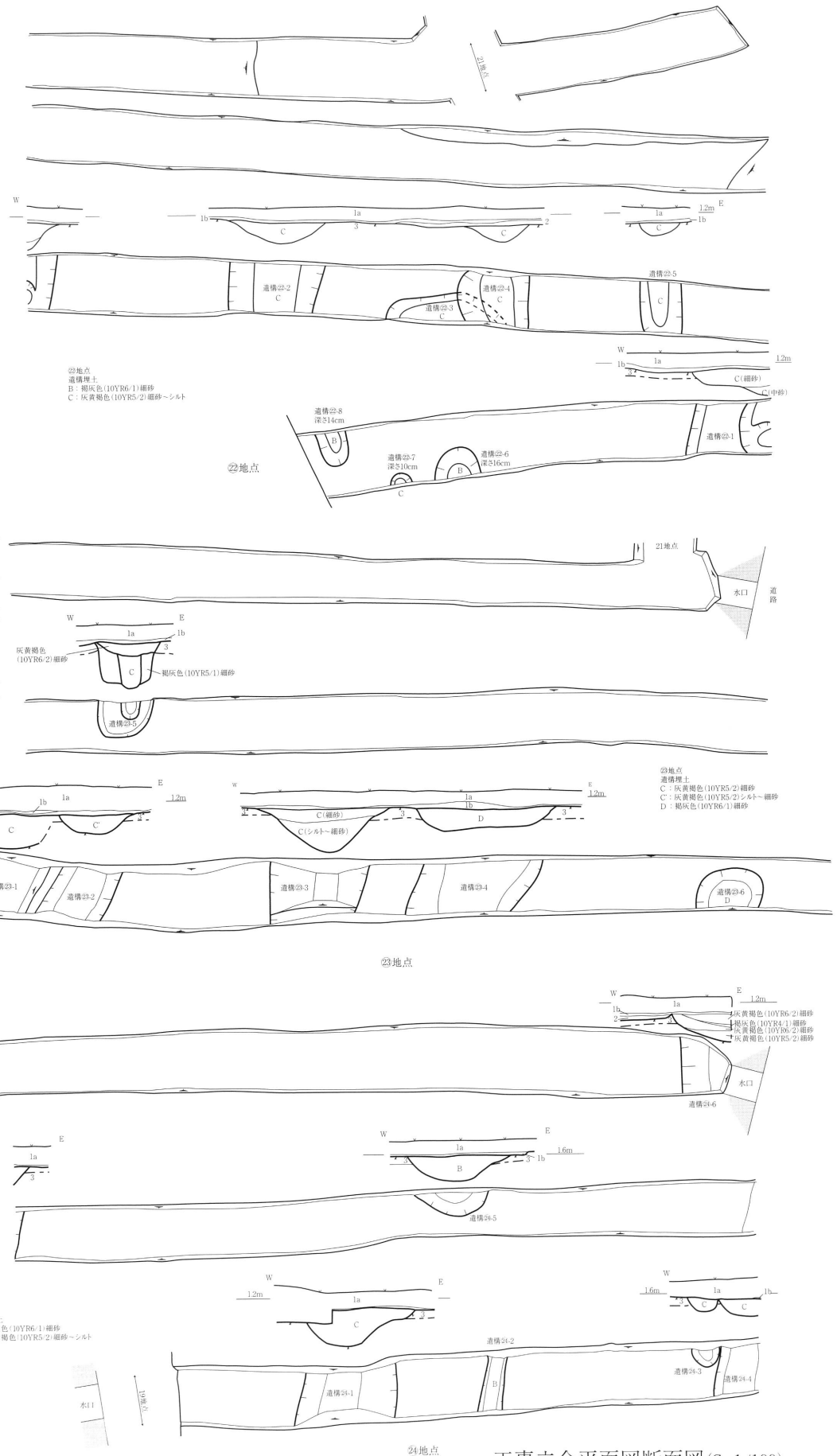
工事立会平面図断面図 S=1/100

集中し、溝状遺構は南北方向もしくは北東-南西方向に延びる。②④地点では、溝状遺構4条、土坑1基等を検出した。溝状遺構は南北方向に延びる。

②⑤地点 西端で北東-南西方向の溝状遺構1条を検出した。

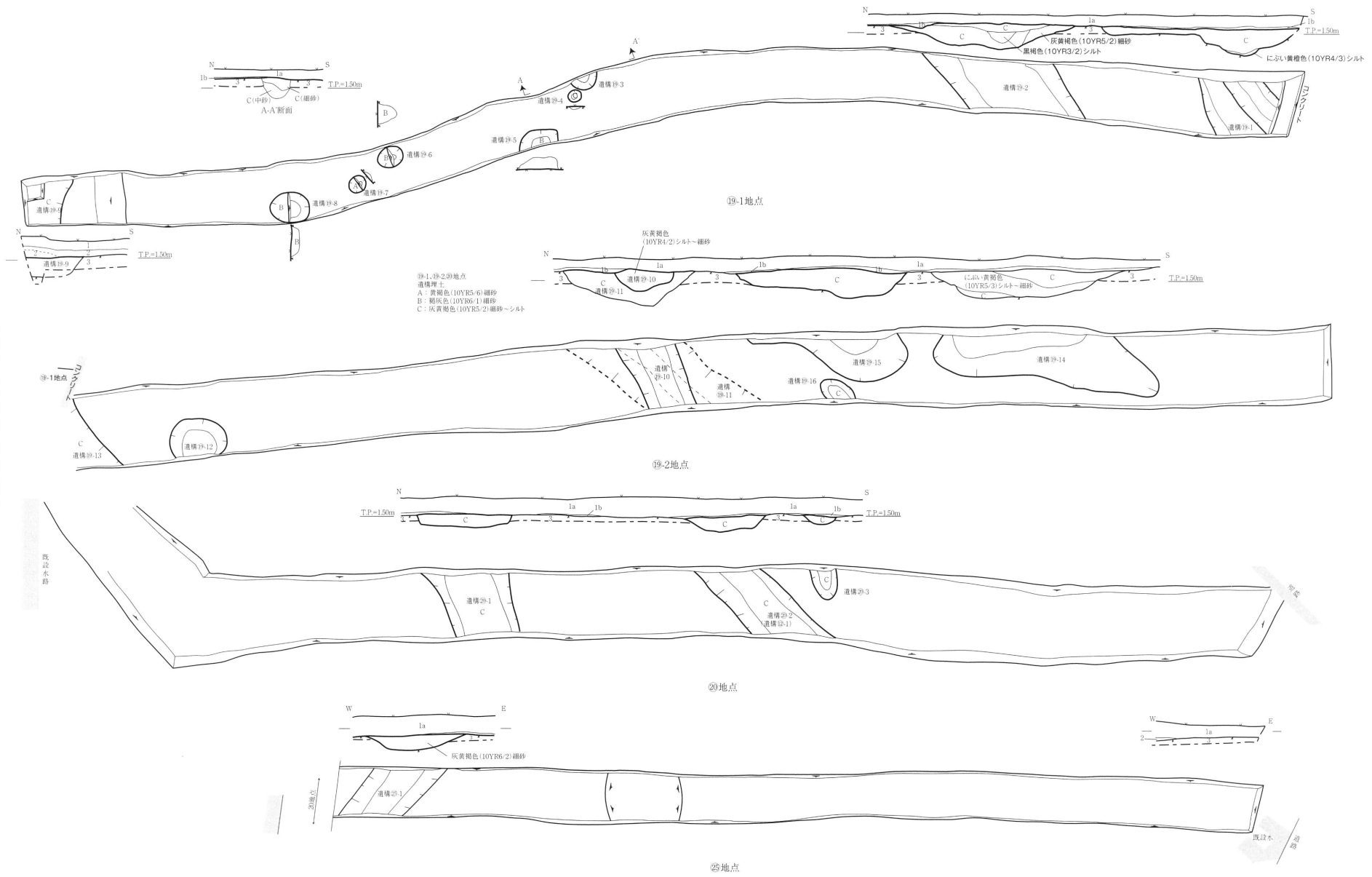
〈工事立会所見〉

調査地点周辺は、北東から南西方向に流れる溝が幾条も延びていることが確認されたが、遺構密度は南、東に向かうほど低く、遺跡の南東端近くに位置すると考えられる。



工事立会平面図断面図(S=1/100)

工事立会平面図断面図(S=1/100)



## 2. 和歌山城跡

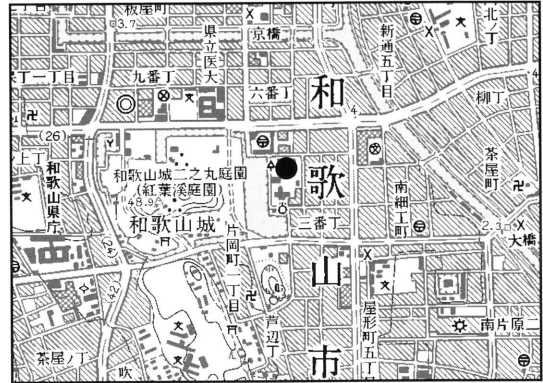
種 別：確認調査

遺 構：柱穴、ピット、土坑、塵芥溜め

所在地：和歌山市二番丁1番地

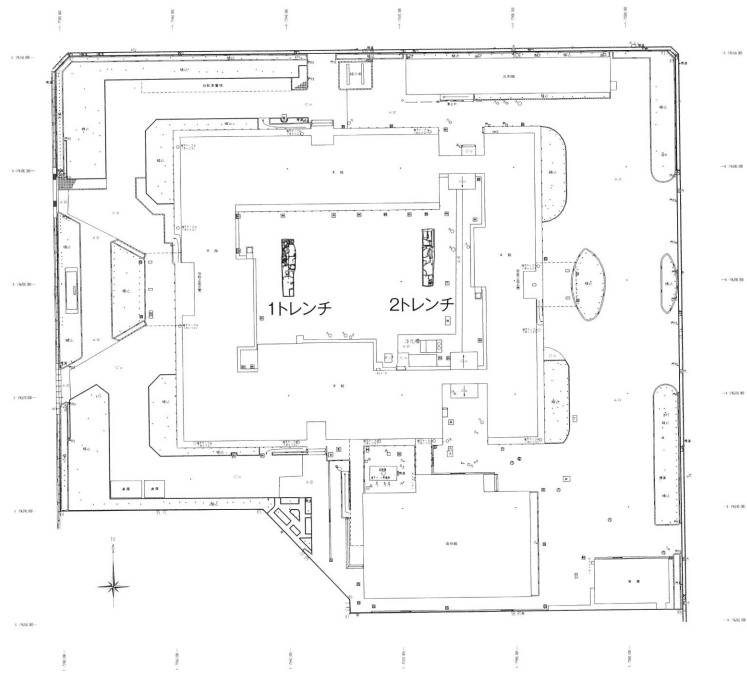
遺 物：近世陶磁器、瓦

〈調査の経緯〉 最高裁判所事務総局で現在の庁舎を解体し、新営庁舎建築するという和歌山地方裁判所の敷地全体を対象とした和歌山地簡裁庁舎改修工事の計画があったため事前に確認調査を実施した。



遺跡位置図

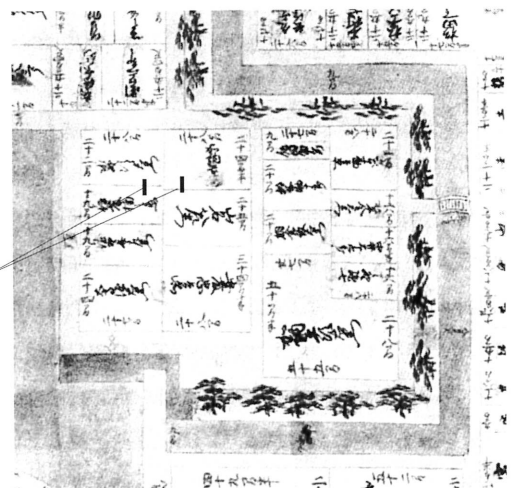
〈既往の調査〉 和歌山地方簡易裁判所敷地内の南別館建築に先立ち発掘調査が実施された。その結果、中世の遺構面1面と近世の遺構面4面が検出され、近世における三の丸の屋敷地の変遷状況が判明した。(財団法人和歌山県文化財センター2008『和歌山城跡－和歌山地方・家庭裁判所増築工事に伴う発掘調査報告書－』)。



〈調査の成果〉 現在特に利用されていない中庭にトレンチを2箇所配置して、調査を実施した。

調査区位置図 S=1/1,500

**1トレンチ** 0層から5層まで確認した。0層は第二次大戦後の堆積層で、1層は第二次世界大戦以前の灰色系土壌、2層は近世に帰属する褐色系土壌、3層は黄褐色系の砂味の強い土壌、4層はにぶい褐色の粗砂で、極細片の土師器片を包含する。5層は明黄褐色砂質土で、地山である公算が高い。



和歌山城下屋敷大絵図(抜粋)

第1遺構面では溝状の落ち込みとその落ち込み後に掘削された大規模土坑を検出した。溝状の落ち込み中には柱状の花崗岩の設置が認められたことから、第1遺構面は19世紀代から第二次世界大戦までの間に帰属すると推定される。

第2～4遺構面はサブトレンチでのみ検出した。第2遺構面は土堀基礎、塵芥溜めを、第3遺構面では土坑3基を、第4遺構面では土坑2基を検出した。

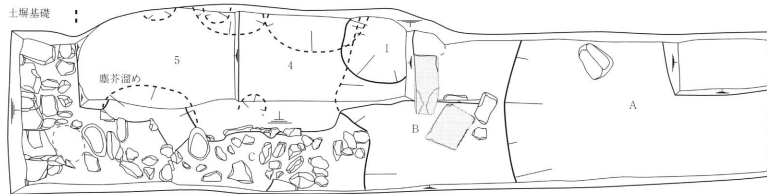
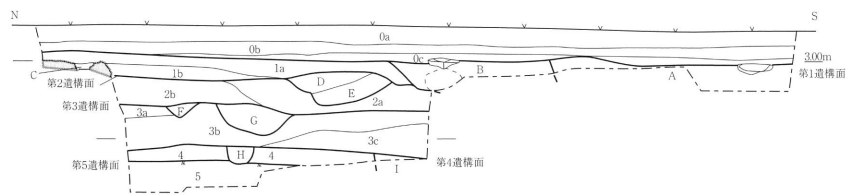
2トレンチ 0層から4層までを確認した。0・1層は1トレンチ同様で、2層は黄灰色系土壌で、3層は黄色系シルト質土壌で、4層は浅黄色シルト質土である。

第1遺構面では重複する土坑3基を検出した。第2～4遺構面はサブトレンチでのみ検出した。第2・3遺構面では塵芥溜めを、第4遺構面ではサブトレンチ底面で検出した4層上面から掘削される土坑1基を検出した。

<調査の所見> 今回の確認調査の1・2トレンチでは、第1遺構面=19世紀代～第二次世界大戦、第2遺構面=18世紀後半、第3遺構面=18世紀前半(～後半まで)、第4遺構面=近世か、1トレンチでは第5遺構面が中世の可能性もある計5つの遺構面を検出した。

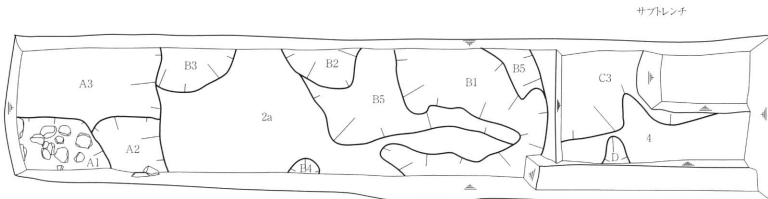
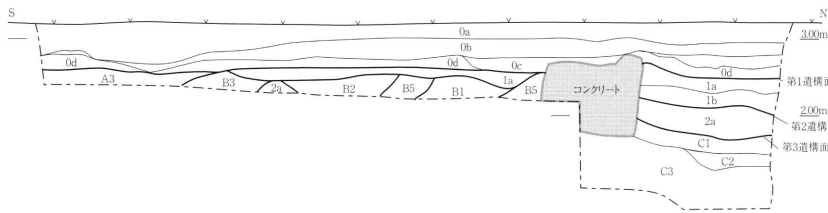
この各遺構面の標高や帰属時期は、南別館建設に先立つ記録保存目的の本発掘調査の第1、2、2、3遺構面と大過なく、地方簡易裁判所の新営庁舎建築に際しては埋蔵文化財の記録保存目的の本発掘調査が必要と判断した。

1トレンチ



- |                        |                      |                       |
|------------------------|----------------------|-----------------------|
| 0a 造成土(山土・砂礫土)         | 3a 灰黄褐色(10YR5/2)砂質土  | A 青灰色(5B6/1)砂質土       |
| 0b 玉石                  | 3b 灰黄褐色(10YR5/2)粗砂   | B におい・黄褐色(10YR5/3)砂礫土 |
| 0c 灰オリブ色(5Y6/2)砂質土     | 3c 黄灰色(2.5Y5/1)砂質土   | C 黄色(2.5Y7/8)砂礫土      |
| 1a 灰色(5Y6/1)砂質土        | 4 におい・褐色(7.5YR7/3)粗砂 | D 黄灰色(2.5Y5/1)シルト質土   |
| 1b 灰色(5Y4/1)砂質土        | 5 明黄褐色(10YR6/8)砂質土   | E 青灰色(10G6/1)シルト質土    |
| 2a 灰褐色(10YR6/2)砂質土     |                      | F 灰黄色(2.5YR6/2)シルト    |
| 2b におい・黄褐色(10YR5/3)砂質土 |                      | G 暗灰黄色(2.5YR5/2)砂質土   |
|                        |                      | H におい・褐色(7.5YR3/3)砂質土 |
|                        |                      | I 黒褐色(10YR3/1)シルト質土   |

2トレンチ



- |                              |                  |                   |
|------------------------------|------------------|-------------------|
| 0b 玉石                        | A1 (2.5GY6/1)砂礫土 | B4 (5BG5/1)砂質土    |
| 0c 灰オリブ色(5Y6/2)砂質土           | A2 (5BG6/1)砂礫土   | B5 (5Y6/2)砂質土     |
| 0d 青灰色(10BG5/1)シルト質土         | A3 (7.5YR4/2)砂礫土 | C1 (10YR5/1)砂質土   |
| 1a 灰黄褐色(10YR5/2)砂質土          | A4 (5BG5/1)シルト質土 | C2 (2.5Y5/2)シルト質土 |
| 1b 灰色(5Y4/1)砂質土              | A5 (5GY5/1)シルト   | C3 (10BG4/1)シルト質土 |
| 2a 黄褐色(2.5Y5/3)砂質土           | A6 (5B5/1)砂質土    | D (10YR4/1)シルト質土  |
| 2b 青灰色-オリブ灰色(5BG-GY5/1)シルト質土 | B1 (5B5/1)砂質土    |                   |
| 3a におい・黄色(2.5Y6/4)砂質土        | B2 (5BG5/1)砂質土   |                   |
| 3b 黄灰色(2.5Y5/1)シルト質土         | B3 (2.5GY7/1)砂質土 |                   |
| 4 浅黄色(2.5Y7/4)シルト質土          |                  |                   |

トレンチ平面図・土層図 S=1/100

### 3. 和歌山城跡

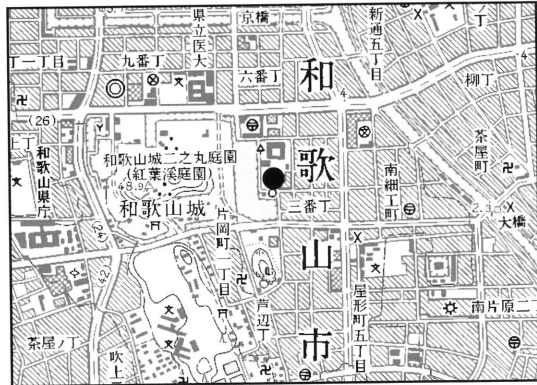
種 別：確認調査

遺構：土坑、土塀基礎

所在地：和歌山市二番丁3番地

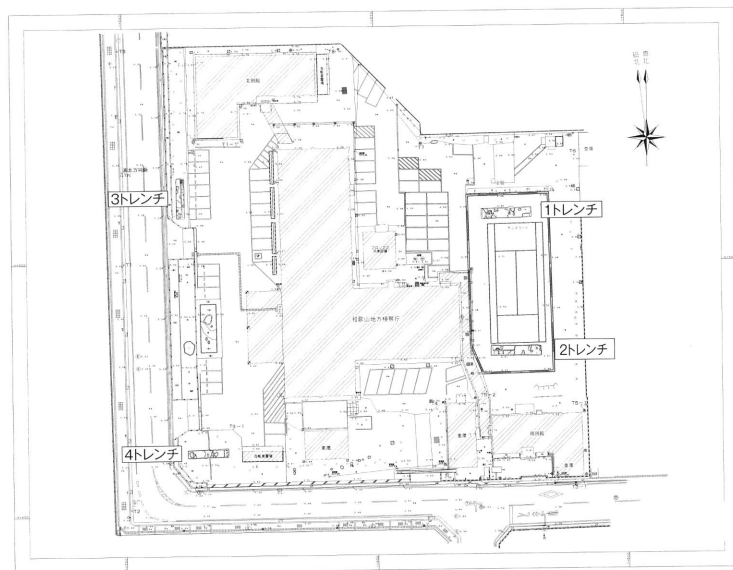
遺物：近世陶磁器、瓦、金属製品

〈調査の経緯〉 国土交通省近畿地方整備局営繕部営繕課が、現在和歌山地方検察庁が所在する敷地に和歌山地方合同庁舎新営工事（仮称）を計画したため、事前に確認調査を実施した。



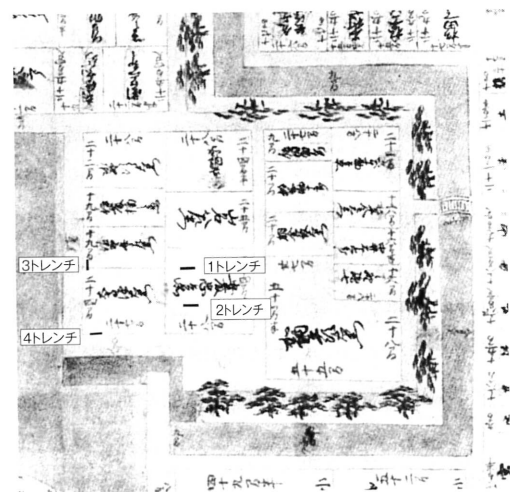
遺跡位置図

〈調査の成果〉 確認調査対象地は、和歌山地方検察庁として現在も利用されているため、現在利用されていないテニスコートや花壇等に4箇所のトレンチを配置して、調査を実施した。



調査区位置図 S=1/1500

19世紀の絵図類では1～4トレンチは同一敷地内に所在するが、18世紀初頭の絵図では1・2トレンチは安藤家と3トレンチは大高家と佐野家の境界付近、4トレンチは佐野家の各敷地に位置し、各トレンチは異なる屋敷地に所在する。



和歌山城下町大絵図(抜粋)

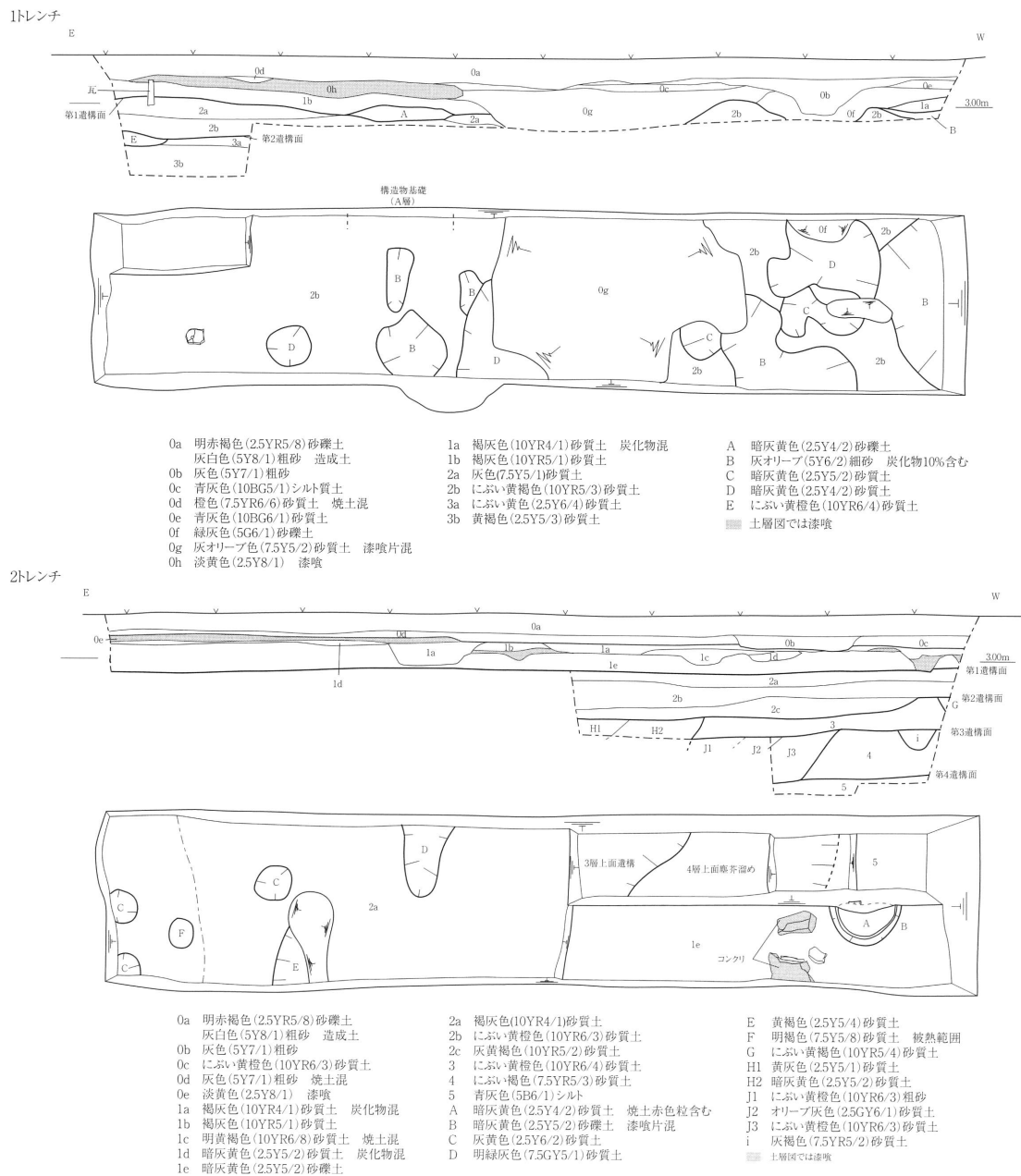
**基本層序** 5層に大別し、各トレンチで各層を細別した。0層は、第二次世界大戦以後から現在までの現代造成土である。1層は和歌山大空襲以前で明治期から幕末まで遡るとみられる灰褐色～黄灰色系の土壌で、炭化物や焼土を含むことがある。2層はにぶい黄褐色～黄灰色系を中心とする土壌で、江戸時代後期の堆積土とみられる。3層はにぶい黄褐色系土壌で、4層は2トレンチサブトレンチのみで検出したにぶい褐色の土壌で、5層もサブトレンチ底面付近で検出したのみであるが、標高1.7m付近で上面を検出した青灰色シルト層である。

**1トレンチ** 標高3m付近で、2層上面を検出した。大規模な攪乱が及んでいたものの大小不整形な土坑を多数検出したことから、第1遺構面とみられる。また、トレンチ南壁では2層上面に結晶片を主体とする層（A層）が確認でき、構造物の基礎と推定される。

サブトレンチでは3層上面で土坑の断面を検出した。

**2トレンチ** トレンチ東半部の標高2.9m付近で検出した2層上面では不整形な土坑のほか、被熱により土壌が赤色化した範囲（F層）等を検出しており、第1遺構面とみられる。サブトレンチでは、標高2.6mで3層を検出し、サブトレンチで土坑の断面を確認した。また、標高2.2mで4層を検出し、径1.5m以上を測る大規模土坑を検出した。4層上面の大規模土坑中には、瓦片、礫や陶磁器片が多量に包含していることから、塵芥溜めとみられる。

**3トレンチ** 標高3.0m前後で検出した2層上面でいくつかの土坑のほか、漆喰を貼り付けた長径0.8mの範囲などを検出した。サブトレンチでは、他のトレンチと様相が異なり、シルトブロックを多量に包含する3層が堆積し、標高2.6m前後で粗砂層の4層上面を検出した。4層では、土坑1基のほか、トレンチ北端で結晶片岩が集積する土塀基礎を検出し、第2遺構面に該当するとみられる。なお、検出状況から土塀基礎は東西方向に伸びるとみられる。

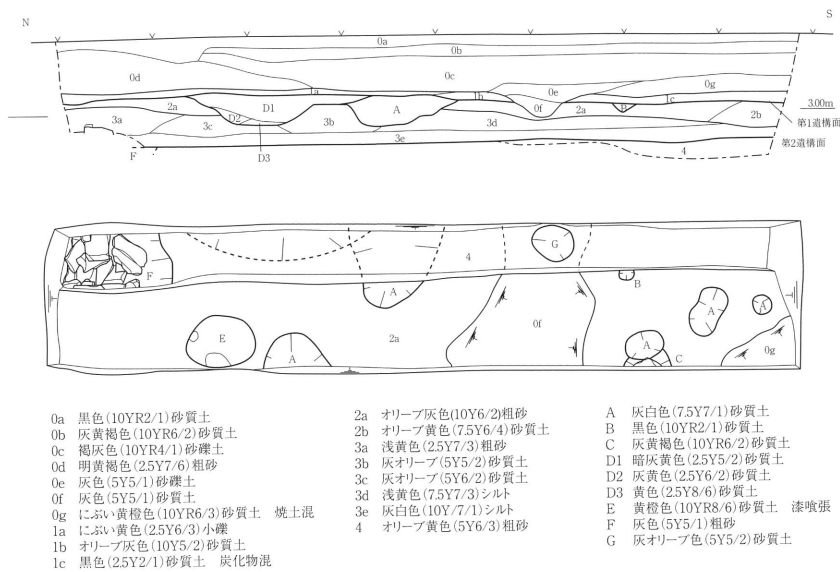


トレンチ平面図・土層図 S=1/80

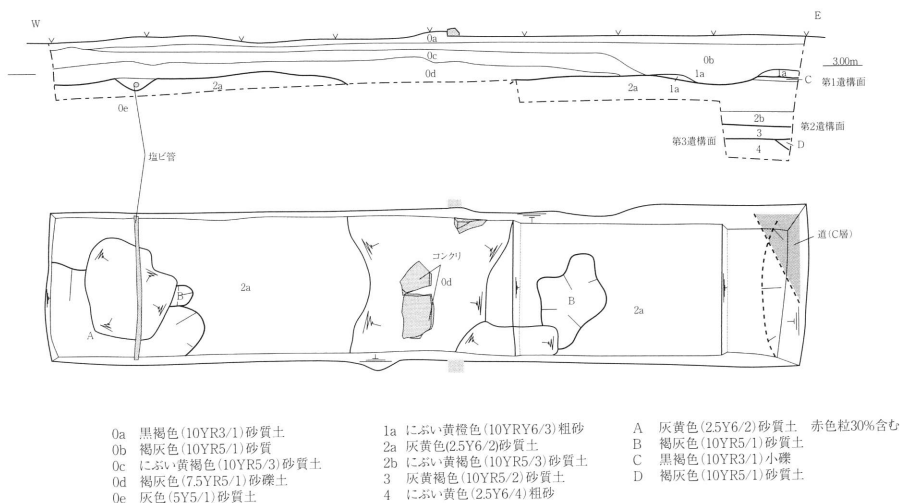
**4 トレンチ** 現代造成土とみられる0層が厚く堆積しており、標高2.9m付近で2層を検出した。2層上面では土坑3基を検出したほか、トレンチ北壁東端部及び東壁北半部では、厚さ数cm程度のしまりのある小礫を主体とする層(C層)が認められ、土道舗装の断面と推定され、屋敷地内の道にあたる可能性がある。サブトレンチでは、標高2.4mで3層を、標高2.2mで4層を検出した。4層ではトレンチ東壁全面に広がる径1.5m以上を測る大規模土坑を検出した。

<調査の所見> 第1遺構面を標高3.0m付近、第2遺構面を2.7~2.4m、第3遺構面を標高2.2m、第4遺構面を標高1.7mで検出した。なお、遺構面数及び詳細な時期は不明ながらも各遺構面の出土遺物は、裁判所内の調査成果と大過なく和歌山地方検察庁敷地全域に記録保存を要する埋蔵文化財が展開すると判断した。

3トレンチ



4トレンチ



トレンチ平面図・土層図 S=1/80



#### 4. 北田井遺跡

(調査件名：08-94-15)

種別：試掘・確認調査

遺構：なし

所在地：和歌山市弘西 1205-1 外

遺物：土師器、瓦器

＜調査の経緯＞ 県道粉河加太線道路改良工事に先立ち、北田井遺跡の試掘確認調査を実施した。

＜調査の成果＞ 工事対象地のうち北田井遺跡の北端部周辺に5箇所のトレンチを設定し、調査を実施した。

**基本土層** 1層：現代水田耕作土で、2層に細分される。2層：中世～近世の旧耕作土と推定される土層。近世陶磁器及び瓦器を包含し、3層に細分される。3層：旧耕作土と推定される土層。

4層に細分される。4層：4・5トレンチで確認された水成堆積層。5層：自然堆積の地山と判断される土層。

**1トレンチ** 土層断面より2b層上面から掘削された土坑状の掘込みを複数確認したが、これらは近世陶磁器、瓦を含むことから、帰属は近世を上限とするものと考えられる。また、5層上面では耕作痕と推定される3a層を埋土とする掘込みを確認した以外、遺構は検出されなかった。

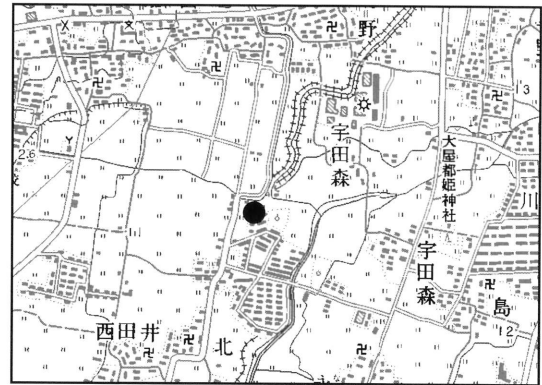
**2トレンチ** 5層上面では耕作痕と推定される3a層を埋土とする掘込みを確認した以外、遺構は検出されなかった。遺物は2a層より土師器片が1点出土した。

**3トレンチ** 5層上面では遺構は検出されなかった。遺物は、2a層より近世磁器、近世陶器片が各1点出土し、3a層より土師器片が2点出土した。

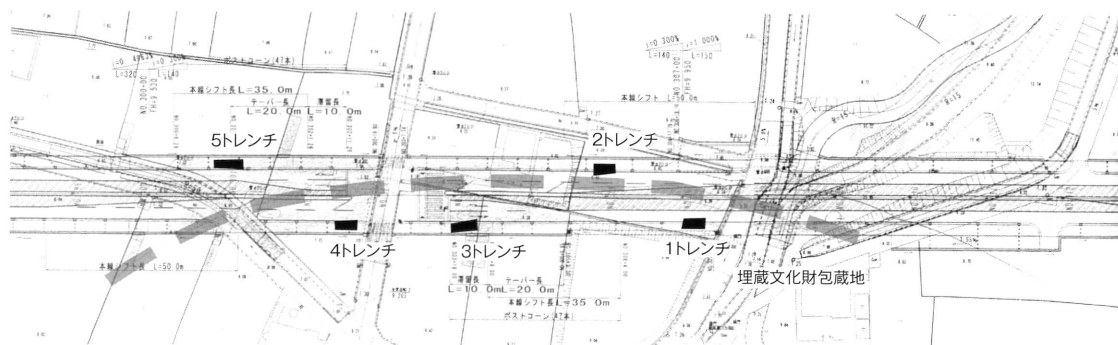
**4トレンチ** トレンチ東端をGL - 1.9 mまで掘削を行ったが、掘削範囲では4層を確認したにとどまり、5層はさらに下位に堆積するものと推定される。遺物は、4層中より土師器微細片が1点出土した。

**5トレンチ** 1～3層下ではトレンチ西半でのみ4層が堆積し、5層が西側へ傾斜する状況が確認された。5層上面で遺構は検出されなかった。遺物は、2c層より瓦器片が1点出土した。

＜調査の所見＞ 以上のとおり、北田井遺跡及び周辺に設定した1～5トレンチでは、遺構は確認されなかった。



遺跡位置図

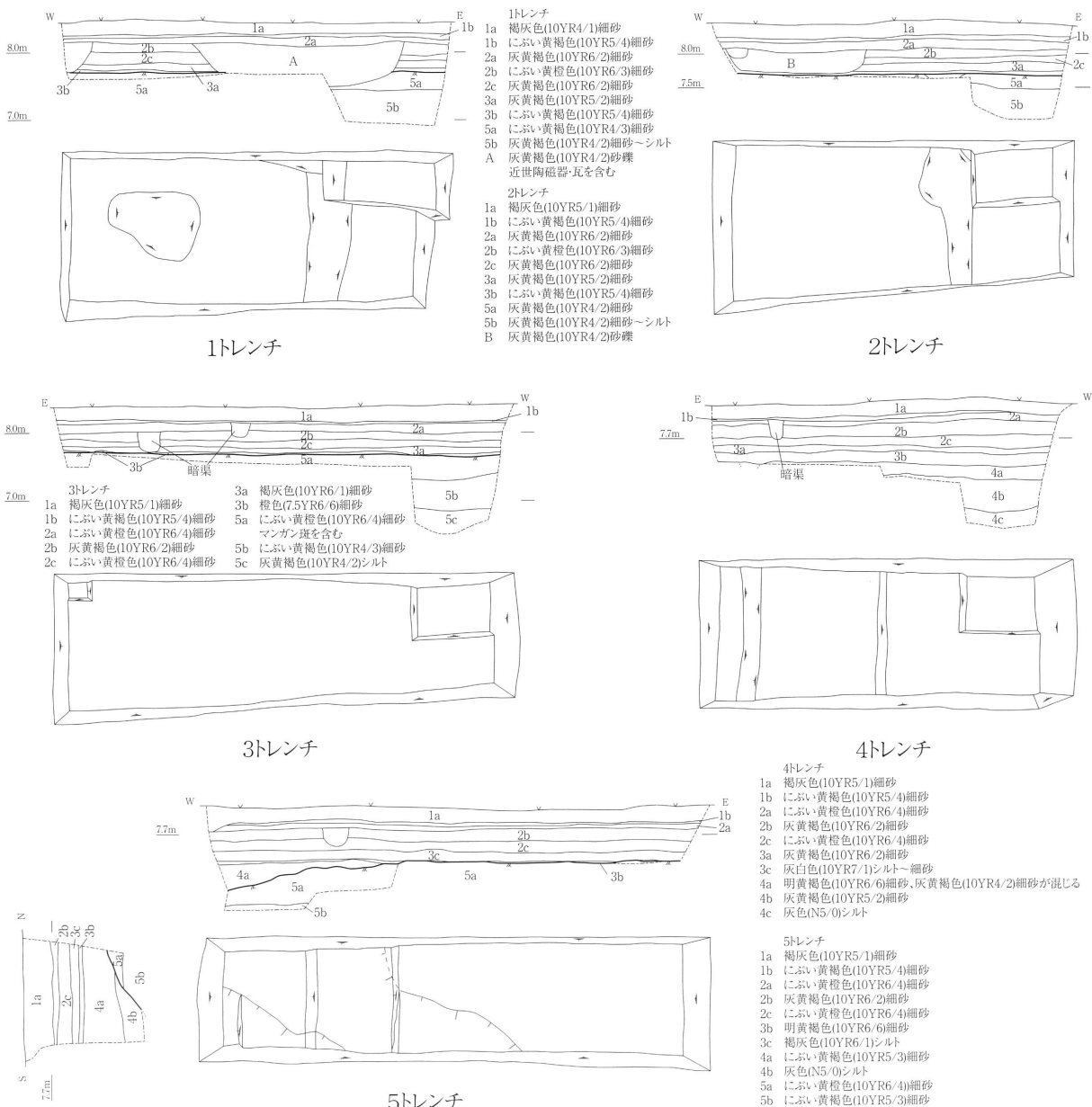


トレンチ配置図 S=1/1000

1～3トレンチ付近に対して、西側へ地形が傾斜する地点にある4・5トレンチでは、水成堆積層4層が確認され、小規模な流路が存在するものと推定される。なお、調査対象地に隣接して現六箇井川が西流していることから現河川付近に微低地の存在が推定され、2・3トレンチと5トレンチの5層上面の標高差もこうした地形環境を反映しているものと考えられる。

以上から、調査対象地付近は流路が存在する不安定な堆積環境にあったものと推定され、中世以降の旧耕作土である3層堆積以前には積極的な土地利用はなかったものと判断される。本調査対象地は北田井遺跡の北縁部に位置することから、遺跡の中心は、標高が高くなる南側に存在するものと考えられる。

以上のとおり、県道粉河加太線道路改良工事に伴う北田井遺跡の試掘確認調査を実施したところ、埋蔵文化財の展開が認められないことから、調査対象地は記録保存目的の本発掘調査を要しない範囲であると判断した。



トレンチ平面図・断面図 S=1/100

## 5. 六十谷遺跡

(調査件名：06-94-35)

種別：試掘・確認調査

遺構：なし

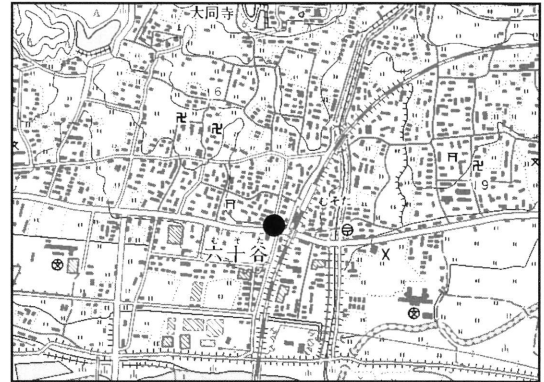
所在地：和歌山市六十谷地内

遺物：なし

〈調査の経緯〉 西脇山口線道路改良事業に伴う第2次試掘・確認調査を実施した。

〈調査成果〉 調査対象地の内、JR線路以東に5・8トレンチを南北に配置し、さらに線路以西に6・7トレンチを南北に配置した。

**基本土層** 以下の4つの層に大別し、各大別層について細分した。第0層：現代盛土。第1層：近世以降の水田耕作土。第2層：水成堆積土。第3層：自然堆積の地山。



遺跡位置図

**5トレンチ** 遺構は検出されなかった。掘削可能深度内では3層は確認されなかった。

**8トレンチ** 0・1層下の標高8.2mで3層を確認した。3層上面では遺構は確認されなかった。

**6-1トレンチ** 0層を現地盤から1.8m掘削したが、湧水が激しいため掘削を中断した。

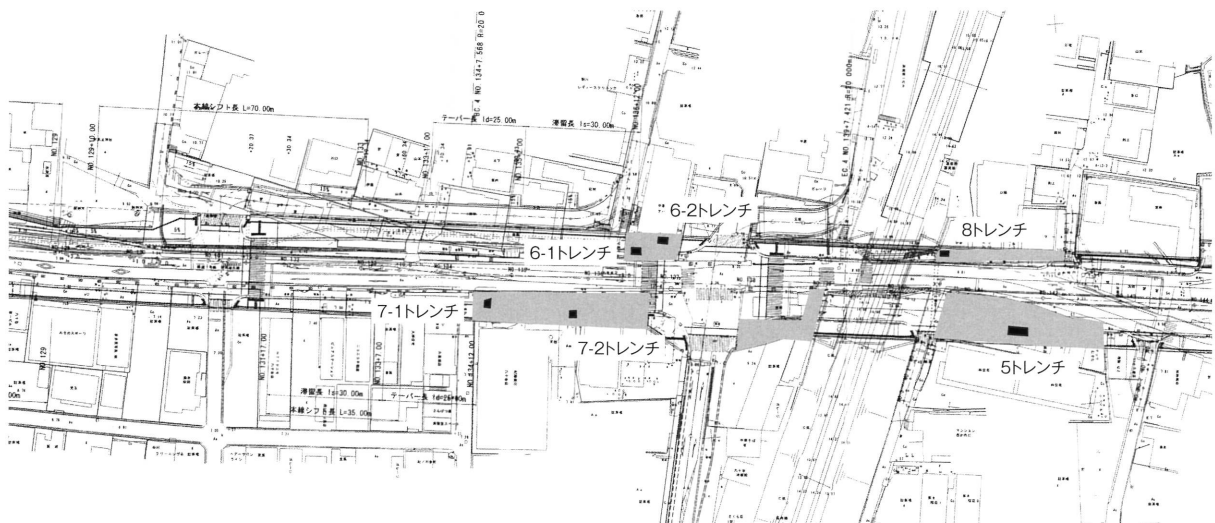
**6-2トレンチ** 0層下の標高7.5mで3層を確認した。3層上面では遺構は確認されなかった。

**7-1・7-2トレンチ** 両トレンチともに現地盤から2m以上掘削したが、0層のみが確認されるにとどまった。したがって、地山3層は標高5.7m以下に存在するものと推定される。

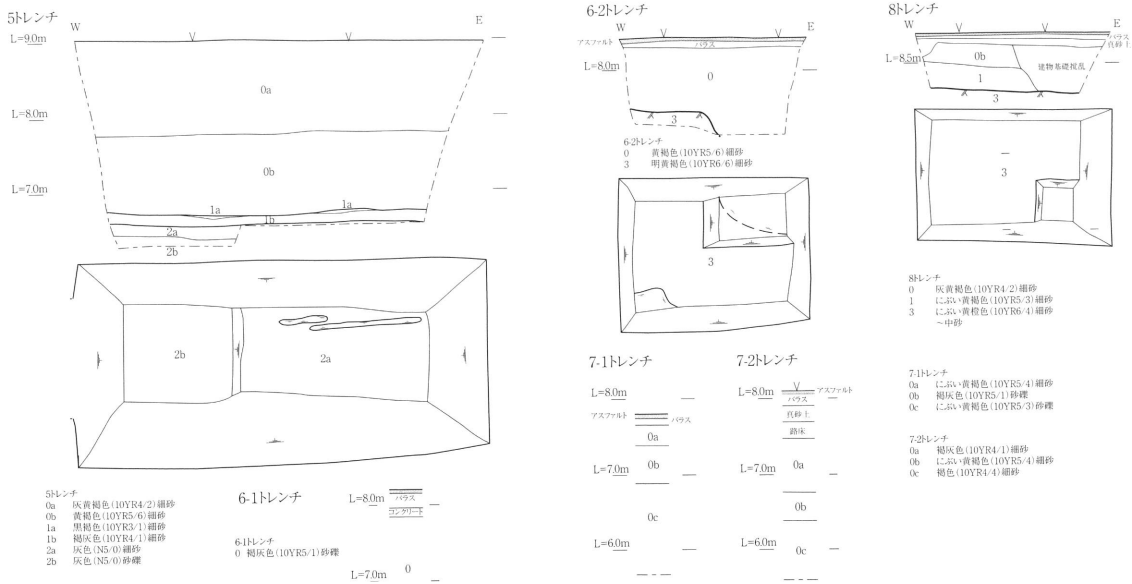
〈調査の所見〉 試掘・確認調査の結果、現道の北側に設定した6-2及び8トレンチでは3層を検出したが、上面で遺構は確認されなかった。3層上面の標高は、6-2トレンチで7.5mであるのに対し、約70m東側の8トレンチで8.2mであり、東に向かって標高を緩やかに上げる。

また、現道の南側に位置する5・7トレンチでは3層は検出されず、現道北側との高低差は3層上面で少なくとも2m程度はあるものと推定される。以上から、調査対象地の旧地形は、現道を境にして南側へ大きく落ち込む段丘縁部から低地部へ移行する地点であり、現道以南は近世以前には目立った土地利用がなかったものと推定される。また現道以北の段丘部分においても、段丘縁部という立地状況から遺跡の中心はさらに北側に想定され、当該地点における積極的な土地利用はなかったものと考えられる。

以上から、第2次試掘・確認調査対象地は埋蔵文化財が展開しない範囲と判断した。



調査区位置図 S=1/2000



六十谷遺跡平面図断面図 S=1/100

6. 井辺遺跡

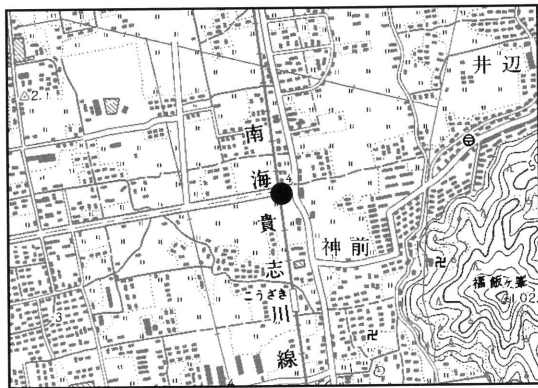
(調査件名：09-94-5)

種別：工事立会

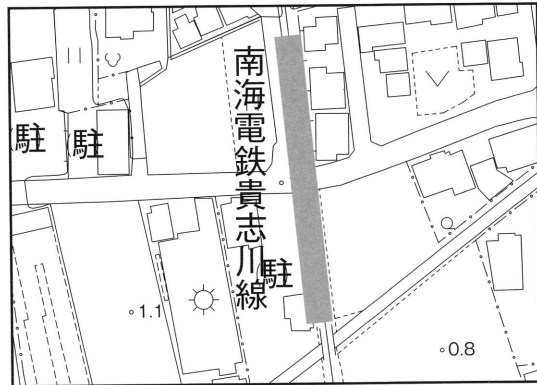
遺構：なし

所在地：和歌山市神前字宮出 189 - 2

遺物：なし



遺跡位置図



調査位置図

7. 大野中遺跡

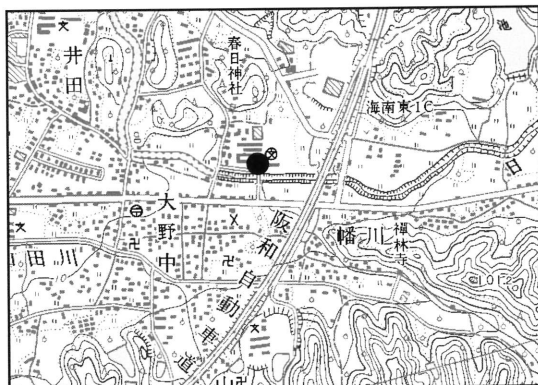
(調査件名：09-94-51)

種別：工事立会

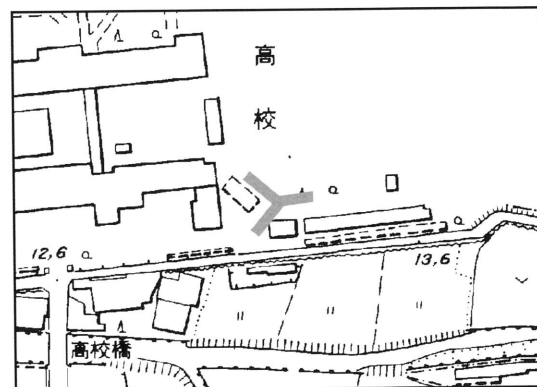
遺構：なし

所在地：海南市大野中 651

遺物：土師器・須恵器



遺跡位置図



調査位置図

## 8. 北山廃寺、北山三嶋遺跡

種 別：試掘調査

遺 構：一

所在地：紀の川市貴志川町北山字森ノ坪

遺 物：土師器、須恵器、黑色土器、瓦

＜調査の経緯＞ 平成20年度の中山間地区総合整備事業（北山地区）に伴う発掘調査で窯跡が確認されたことから、埋蔵文化財包蔵地の北側及び東側の谷状地形で、窯跡及び窯跡関連遺構が展開する可能性が考えられた。このため、那賀振興局地域振興部農地課と協議の上、当該地点における試掘調査を実施することとした。

＜調査成果＞ 10～14トレンチを設定し調査を実施した。基本土層の違いから10トレンチと

11～14トレンチに分けて報告する。\*平成19年度確認調査からの連番

**10トレンチ** 1層：現代水田耕作土。2層：近現代の造成土で5層の二次堆積と判断される。3層：水成堆積土層で、遺物は包含しない。4層：湿地帯の堆積土層で4層に細分できる。古代～中世の帰属である。5層：自然堆積の地山である。

4a層上面で精査を行ったが遺構は検出されなかった。遺物は4層から瓦、瓦器、須恵器、土師器が出土した。

**11トレンチ～14トレンチ** 0層：現代盛土。1層：現代水田耕作土。2層：近現代の造成土で6層の二次堆積と判断される。3層：旧耕作土。4層：水成堆積層である。古代に帰属する土器の細片を含むが、台地周辺部からの流れ込みである可能性が高い。5層：古代～中世の河川堆積土層。6層：自然堆積の地山である。

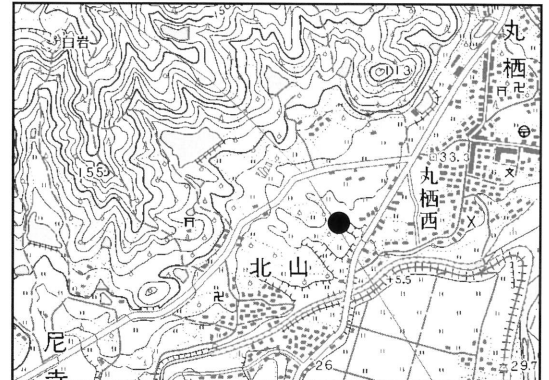
**11トレンチ** 11-1、11-2トレンチを設定した。4層上面で精査したが遺構は検出されなかった。4層から土師器、須恵器、黑色土器が、5層より平瓦、瓦器、須恵器、土師器が出土した。

**12トレンチ** 遺構は検出されなかった。5層から土師器、須恵器が出土した。

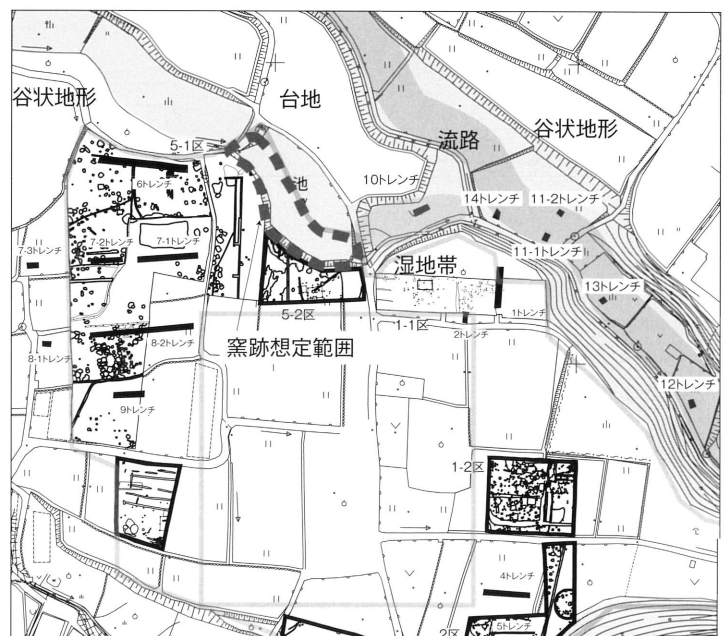
**13トレンチ** 遺構は検出されなかった。5層から瓦が出土した。

**14トレンチ** 遺構は検出されなかった。6層は北方向へ大きく傾斜し、トレンチ南端より1.5mで東西方向の傾斜変換線を確認した。5層から瓦が出土した。

＜調査所見＞ 10トレンチでは4層堆積段階の古代～中世に滞水状態にあり、付近は湿地帯の環境を形成していたものと推定される。また



遺跡位置図

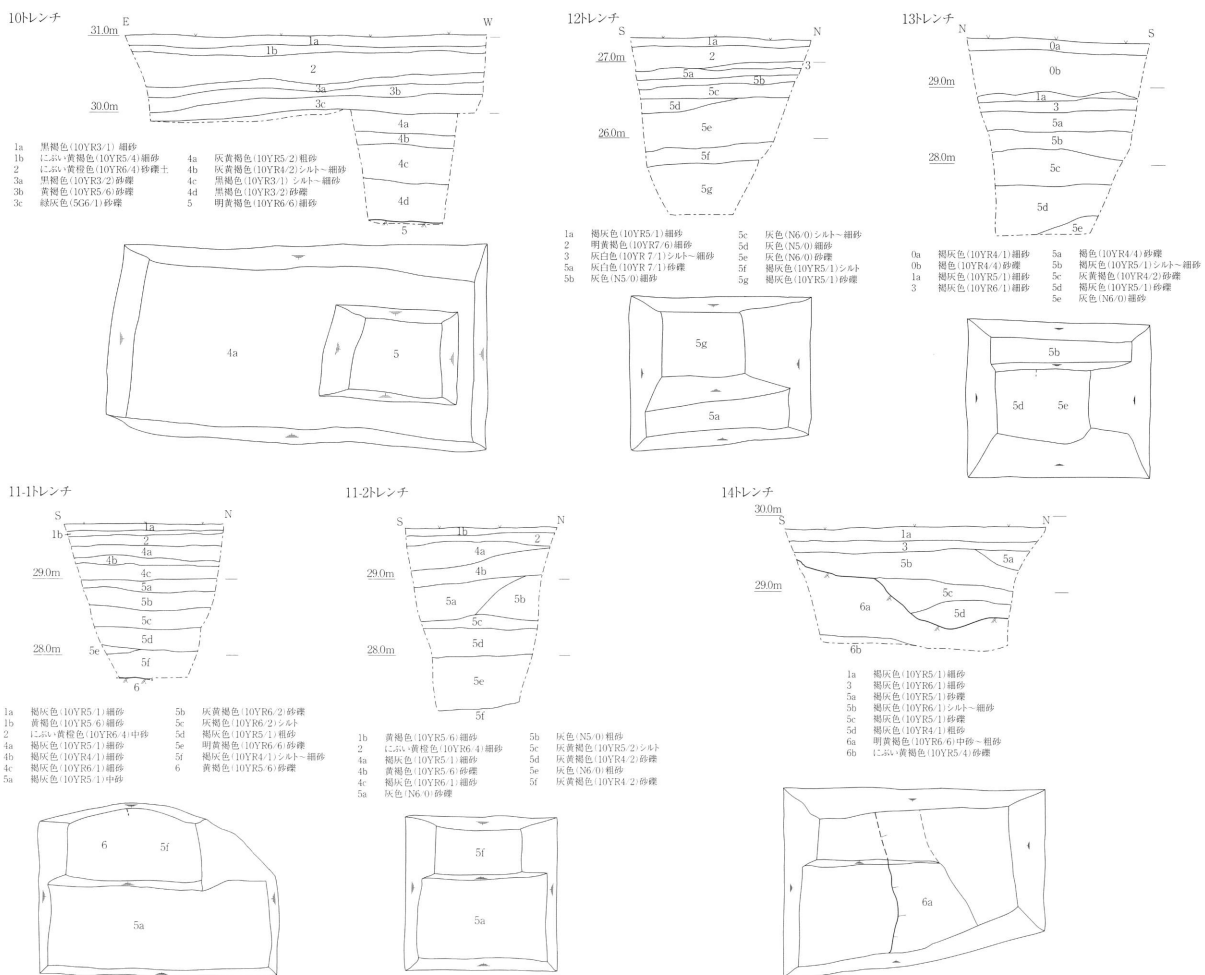


11～14 トレンチでは5層が河川堆積であり、5層堆積段階の古代～中世には当該トレンチの所在する谷状地形の底部付近に自然流路が存在したことが推定される。

調査対象地の谷状地形は南北に平行して延びる二つの谷が14 トレンチ付近で合流する形状を呈するが、以上の調査成果より、古代～中世段階には比較的規模の大きい北側の谷では流路が存在し、流路は南側の谷との合流地点を経て、調査対象地を南東方向へ流れていたものと推定される。一方、南側の谷は比較的小規模であること、また合流地点における谷開口部が狭小であることから、流路の存在を仮に想定しても滞水状態になりやすい地形が想定され、沼地ないしは湿地帯を形成していたものと推定される。

また、瓦を主体とする各トレンチ出土遺物については、出土点数が少ない。南東側のトレンチほど出土量は減少し、焼土、炭化物なども出土しないことから灰原が付近に所在することも想定しがたい。さらに、(財)和歌山県文化財センターによる調査で、台地北縁及び東縁部において窯跡及び窯跡関連遺構は検出されていないことから、10～14 トレンチに近接する谷状地形斜面において窯跡関連遺構は展開しないと判断した。

一方、前述のように平成20年度本発掘調査5区では古代および中世の窯跡が検出され、以北の台地北東縁斜面に窯跡及び灰原などの窯跡関連遺構の展開が推測されるが、上記の調査成果より、当該遺構は試掘調査対象地まで展開しないと判断される。



トレンチ平面図・断面図 S=1/100

## 9. 神野々 I 遺跡

(調査件名：04-30)

種別：確認調査

遺構：なし

所在地：橋本市神野々地内

遺物：土師器

＜調査の経緯＞ 県道山田岸上線道路改良工事予定地の一部が神野々 I 遺跡内に位置するため、平成 18・19 年度実施の第 1・2 次確認調査（1～9 トレンチ）に引き続き第 3 次確認調査（10 トレンチ）を実施した。

＜調査の成果＞

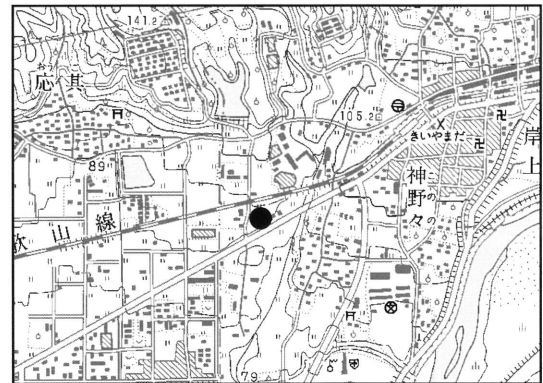
**基本土層** 第 1 次確認調査時の土層名を用いるが、本確認調査では 1～4 層は確認されなかった。

1 層：現代水田耕作土、2 層：現代水田耕作土の床土、3 層：中世以降の旧耕作土、4 層：弥生土器・土師器等を包含する遺物包含層、5 層：遺物を包含せず自然堆積による地山と判断される土壌である。

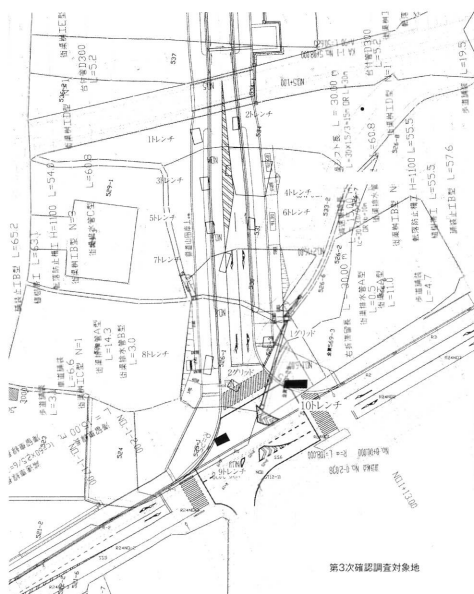
**10 トレンチ** 幅 2m × 長 6m のトレンチである。厚さ約 3.3m の盛土が堆積しており、盛土下で 5 層を確認した。5 層上面の標高は 86.1m である。10 トレンチでは 1～4 層が所在しないことから、盛土堆積以前に削平を受けているものと考えられる。

＜調査の所見＞ 今回の調査対象地では、5 層上面の標高が西側の本調査区の谷状地形よりもさらに低く、東側の吉原川沿いの開析谷斜面に連続している。削平を受けた後近現代になって 3m 以上の盛土による大規模な地形改変が行われたとみられる。

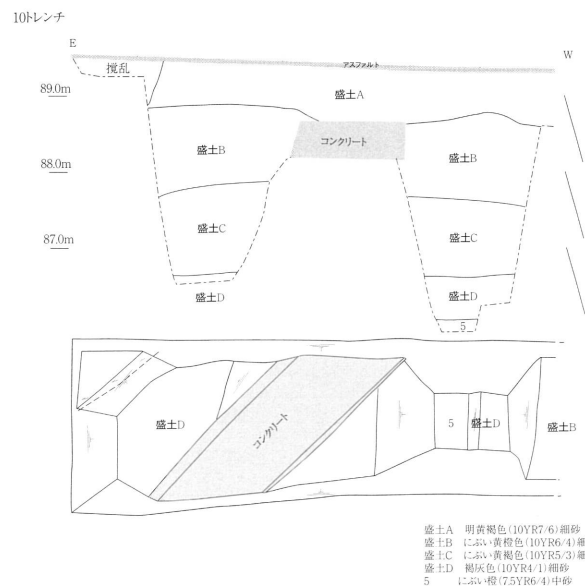
調査対象地の現況は、文化財センター調査区東側に隣接するものの、両地点間を南流する水路を境界として高低差 2m 以上の擁壁をもち以東が平坦面となっている。この段差および平坦面形成は旧地形の削平および盛土によるものと判断されることから、埋蔵文化財が存在する可能性は極めて低い。このため 10 トレンチを含む図示範囲については慎重工事の取扱いとした。



遺跡位置図



調査区配置図 S=1/2,000



トレンチ平面図・断面図 S=1/100

盛土A 明黄褐色(10YR7/6)細砂  
 盛土B にぶい黄褐色(10YR6/4)細砂  
 盛土C にぶい黄褐色(10YR5/3)細砂  
 盛土D 褐色(10YR4/1)細砂  
 5 にぶい黄褐色(7.5YR6/4)中砂

(調査件名：09-94-10)

## 10. 福田下遺跡

種 別：工事立会・試掘確認調査

遺 構：土坑、溝、ピット

所在地：海草郡紀美野町福田地内

遺 物：弥生土器、土師器、須恵器、瓦器等

### <調査の経緯>

町道福田松瀬線道路改良工事に伴い工事立会及び試掘確認調査を実施した。

### <調査の成果>

調査は1～10トレンチを工事立会、11～15トレンチを確認調査により実施した。

**基本土層**（1～14トレンチ） 0層：現代盛土。

1層：現代水田耕作土。2層：旧耕作土。3層：遺物包含層で、1, 8トレンチで確認した。4層：

水成堆積層で、8-3・10・14トレンチで確認した。5層：自然堆積の地山層。

**1～7, 8-1, 8-3, 9-2, 10, 14トレンチ** 遺構は検出されなかった。

**8-2トレンチ** 5層上面でピット及び土坑等の遺構を検出した。5層上面の標高は77.4m～77.6mである。

**9-1トレンチ** 5層上面でピット及び土坑などの遺構を検出し、遺構9-1より土師器が出土した。5層上面の標高は77.9m～78.1mである。

**11・12トレンチ** 5層上面でピット、土坑及び溝を検出した。5層上面の標高は11トレンチで78.7m～78.8m、12トレンチで78.6mである。2層より土師器ないし弥生土器、須恵器、瓦質土器、瓦器が出土した。また遺構11-1より土師器ないし弥生土器が出土した。

**13トレンチ** 5層上面で複数のピットを検出した。5層上面の標高は79.3mである。

**基本土層**（15トレンチ）0層：現代盛土。1層：現代水田耕作土。2層：旧耕作土。3層：盛土。4層：旧表土。5層：自然堆積の地山である。

**15トレンチ** 遺構は検出されなかった。5層上面の標高は80.5～80.7mである。

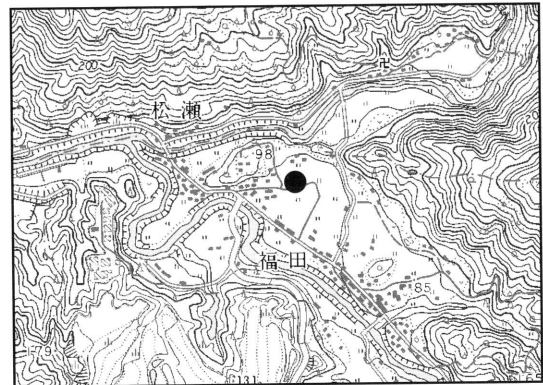
<調査の所見> 調査対象地のうち8-2・9-1・11～13トレンチで遺構の展開を確認した。8-2トレンチ以南に位置する8-1・1～6トレンチにかけては貴志川を起因とする開析谷に向かうことから、遺構の展開する可能性は低いと判断され、8-2トレンチ付近が対象地の遺構展開範囲の南限を示すと考えられる。

8-3及び7, 10トレンチ付近は弱い谷状地形で湿地帯を形成していた可能性が高く、昭和55年度調査トレンチ付近が湿地帯以北における遺構展開範囲の南限の可能性が高い。

9-1トレンチから13トレンチ間では遺構の展開が確認された。付近は南西側の谷状地形底部に向かって緩やかに標高を下げる。この地形のうち比較的標高の高い範囲に遺構が展開するものと考えられる。なお、9-2トレンチでは遺構は確認されなかったが、近接する昭和55年度調査区での遺構分布状況から、遺構の展開範囲と判断される。

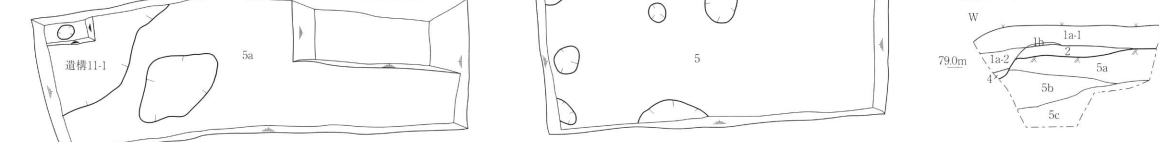
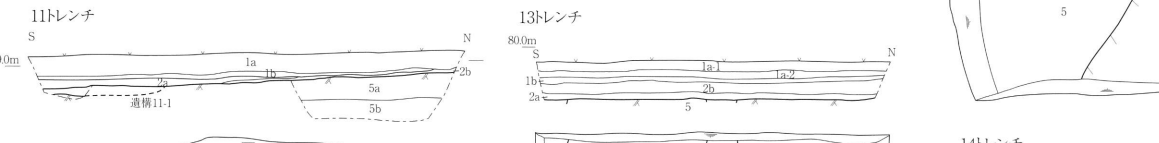
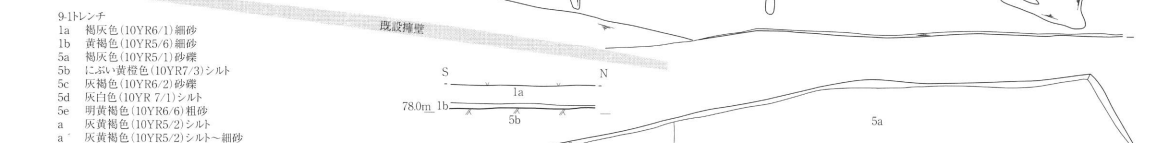
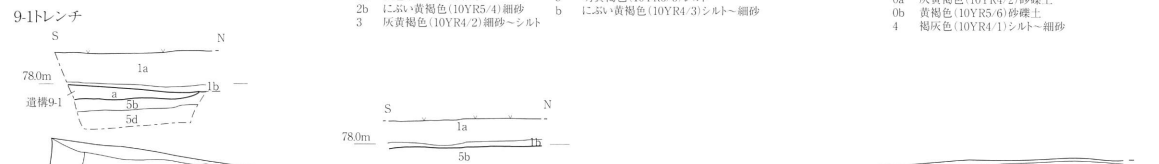
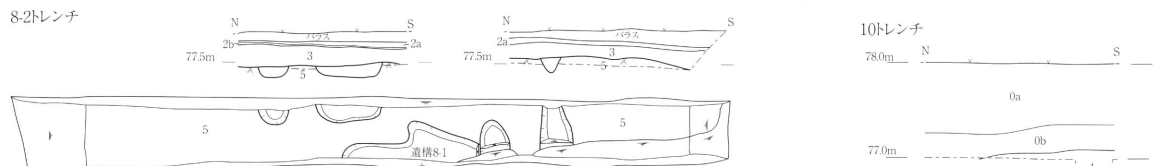
14トレンチ以北では、谷状地形で不安定な堆積環境にあり、15トレンチは積極的な土地利用がなかったものと推定され、遺構の展開しない範囲と判断される。

5層上面で確認した埋蔵文化財は、中世を下限とし、一部弥生時代に帰属する遺構を含む可能性がある。この結果、町道福田松瀬線道路改良工事に伴い記録保存のための本発掘調査を実施することとなった。

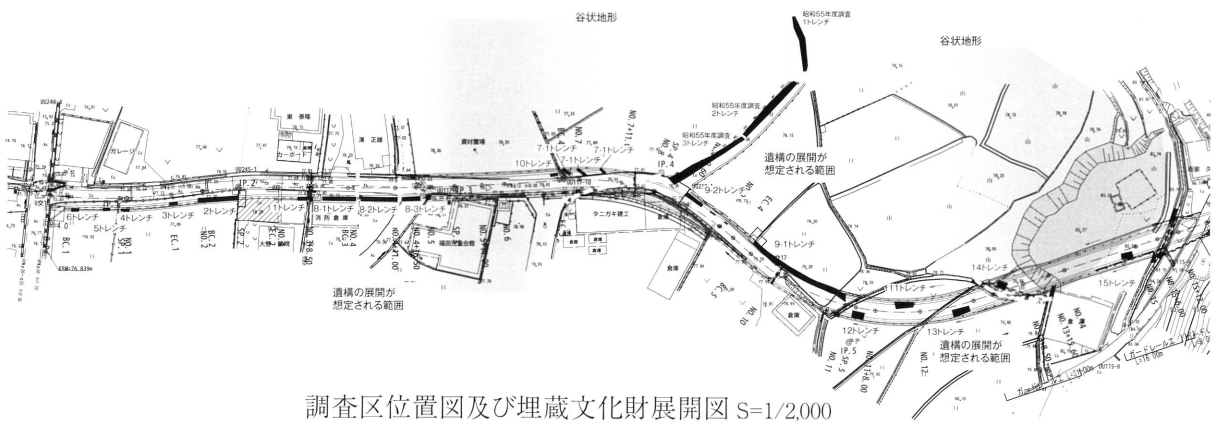


遺跡位置図





トレンチ平面図・断面図 S=1/100



11. 西飯降Ⅱ遺跡

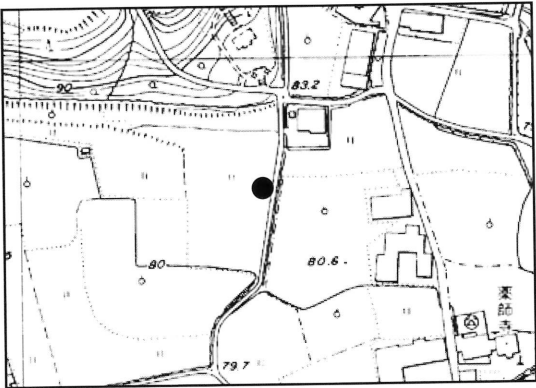
(調査件名：09-94-8)

種別：工事立会

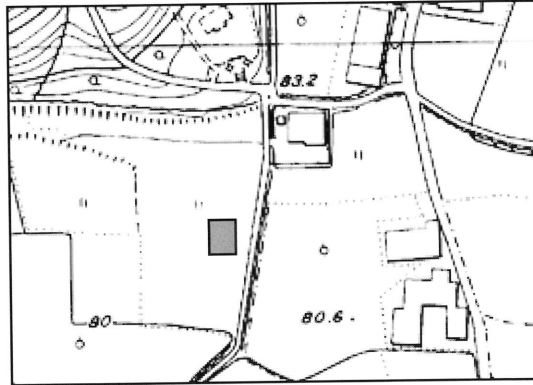
遺構：なし

所在地：伊都郡かつらぎ町西飯降宮崎

遺物：弥生土器



遺跡位置図



調査位置図

12. 福田下遺跡

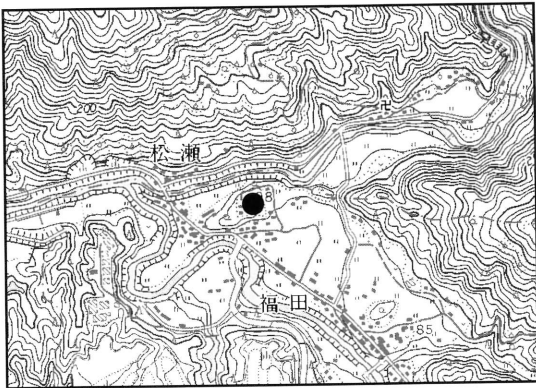
(調査件名：09-94-6)

種別：工事立会

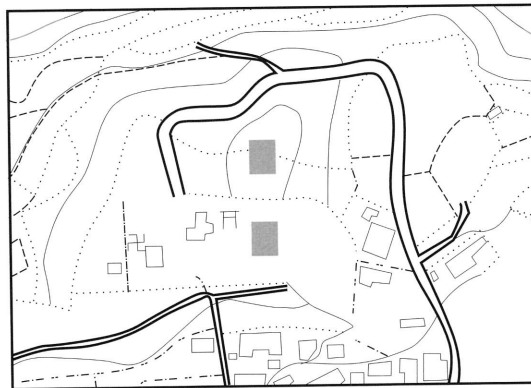
遺構：なし

所在地：海草郡紀美野町福田 67-6

遺物：なし



遺跡位置図



調査位置図

13. 蓮華寺遺跡

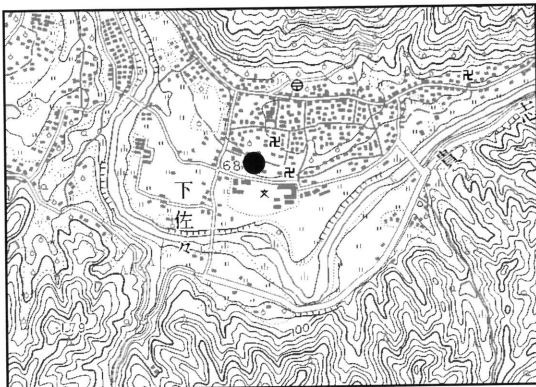
(調査件名：09-94-67)

種別：工事立会

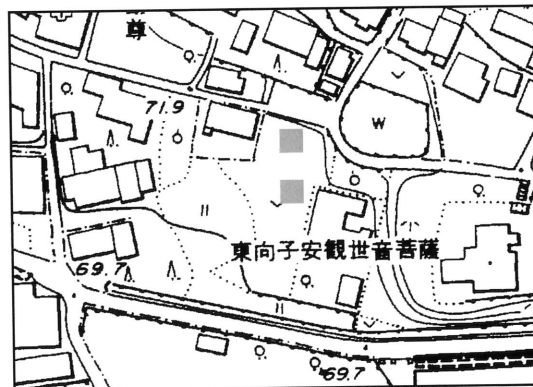
遺構：なし

所在地：海草郡紀美野町下佐々 630、636-1

遺物：瓦器片・土師器片



遺跡位置図



調査位置図

14. 藤並地区遺跡

(調査件名：05-94-7、08-94-49)

種別：試掘・確認調査

遺構：なし

所在地：有田郡有田川町天満地内

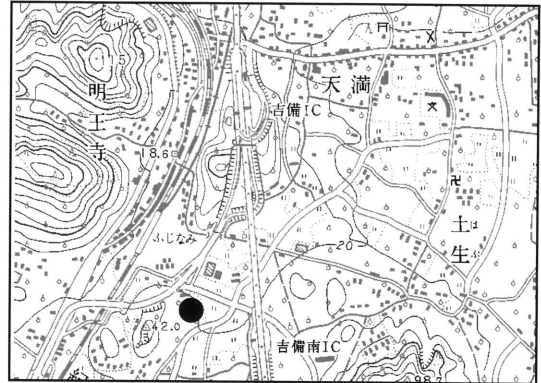
遺物：土師器

＜調査の経緯＞

県道吉備金屋道路改良工事に伴い第6次試掘・確認調査を実施した。

＜調査の成果＞

トレンチは、道路本線及び工事用道路範囲に相当する低丘陵部分に35～45・55・56トレンチを設定し、道路本線が町道土生池線と交差する低丘陵東側の平野部に46～52トレンチを設定した。さらに、今回の調査対象地のうち最も西側に位置する橋脚設置予定範囲に53・54トレンチを設定した。

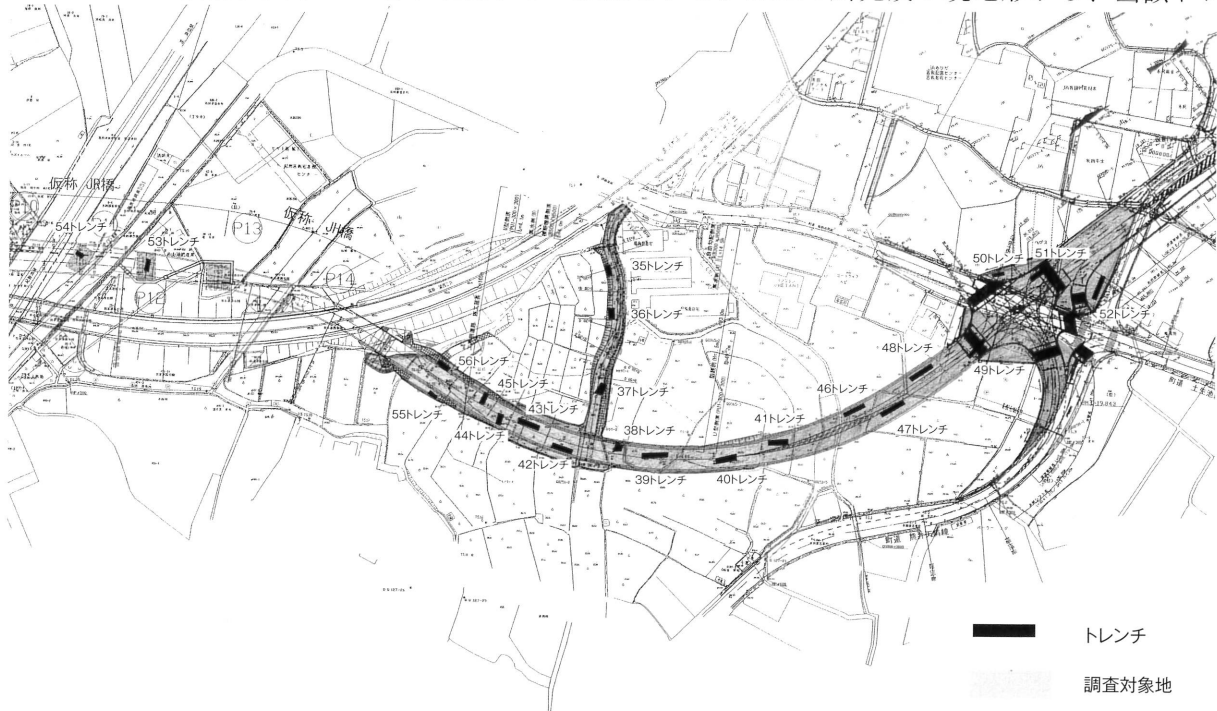


遺跡位置図

①35～45・55・56トレンチ 基本土層 1層：果樹園に伴う耕作土。2層：果樹園造成に伴う盛土。土質より4・5層の再堆積土と推定される。3層：38トレンチでのみ堆積が認められる水成堆積層。4層：自然堆積の地山。5層：軟質岩盤。

35～37トレンチ 低丘陵部分中央を南北に走る谷状地形に沿って設定した。いずれも1層下に2層が厚く堆積しており、2層直下で4層を確認した。4層上面では遺構は検出されなかった。37トレンチでは、東側で4層が段状に整形されており、2層堆積以前に地形の改変が行われている。遺物は35・36トレンチ2層より土師器の細片が出土した。

38トレンチ 35～45・55・56トレンチのうち最も現況の標高が低い谷状地形底部に設定した。1・2層下に水成堆積である3層が厚く堆積する。3層は3d・3f層で植物遺体を含み、3b層が泥炭質である。掘削範囲下に4層が堆積すると推定される。以上の所見及び現地地形から、当該トレ



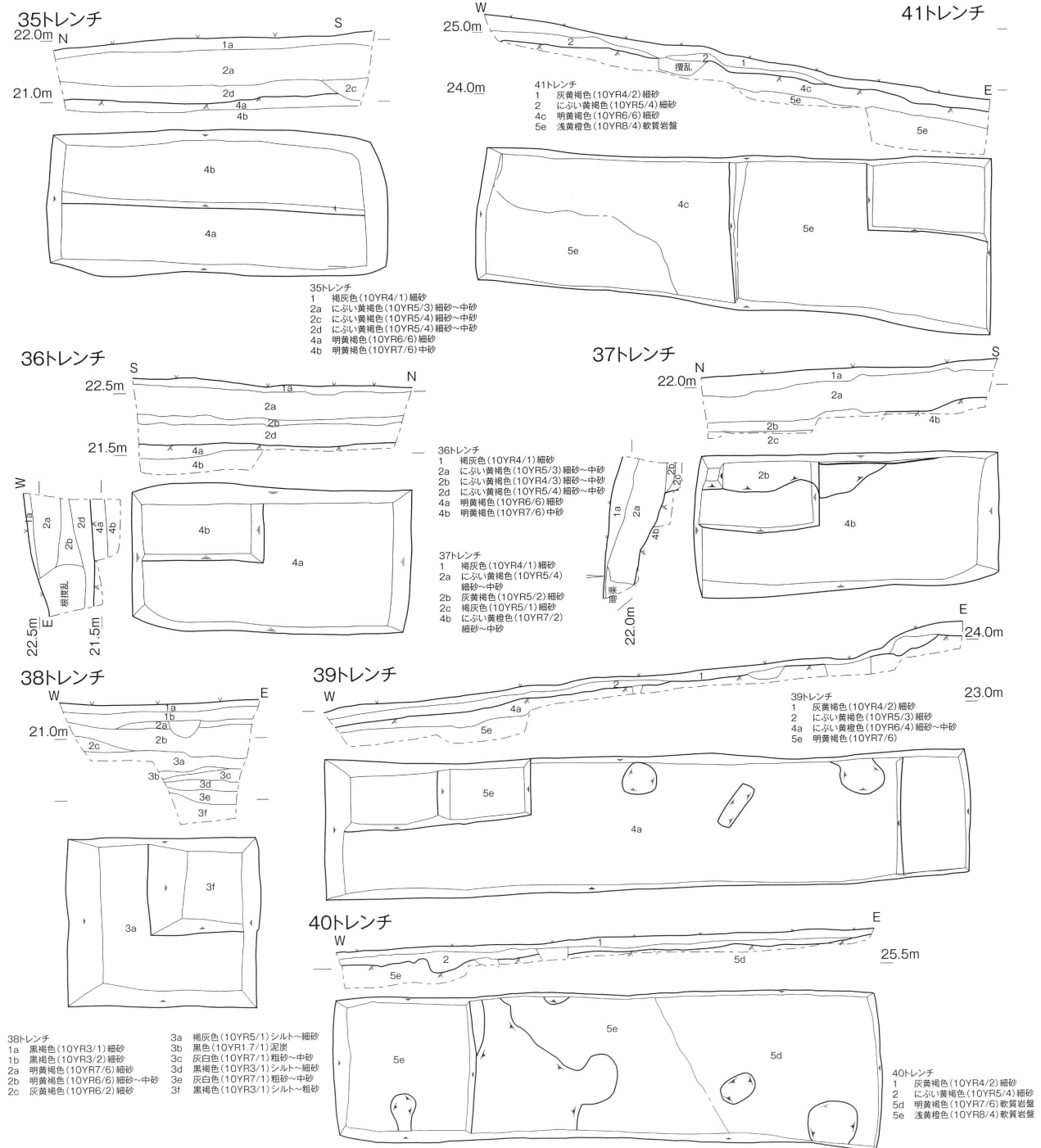
トレンチ配置図(S=1/3,000)

ンチ付近は2層堆積以前には小規模な流路が存在していたものと推定され、一時滞水状況にあったものと推定される。

**39～41 トレンチ** 低丘陵部東側に設定した。1・2層下で4層及び5層を確認した。4・5層上面では、攪乱が確認された他、遺構は検出されなかった。4・5層上面の標高は、41 トレンチ付近を最も高所として、東西方向に標高を下げる。

**42～45 トレンチ** 低丘陵部西側に設定した。1・2層下で4層及び5層を確認した。4・5層上面では遺構は検出されなかった。4・5層上面の標高は、西側へ大きく上がる。

**55・56 トレンチ** 低丘陵部西側の頂部付近に設定した。1・2層下で4層及び5層を確認した。4・5層上面では遺構は検出されなかった。



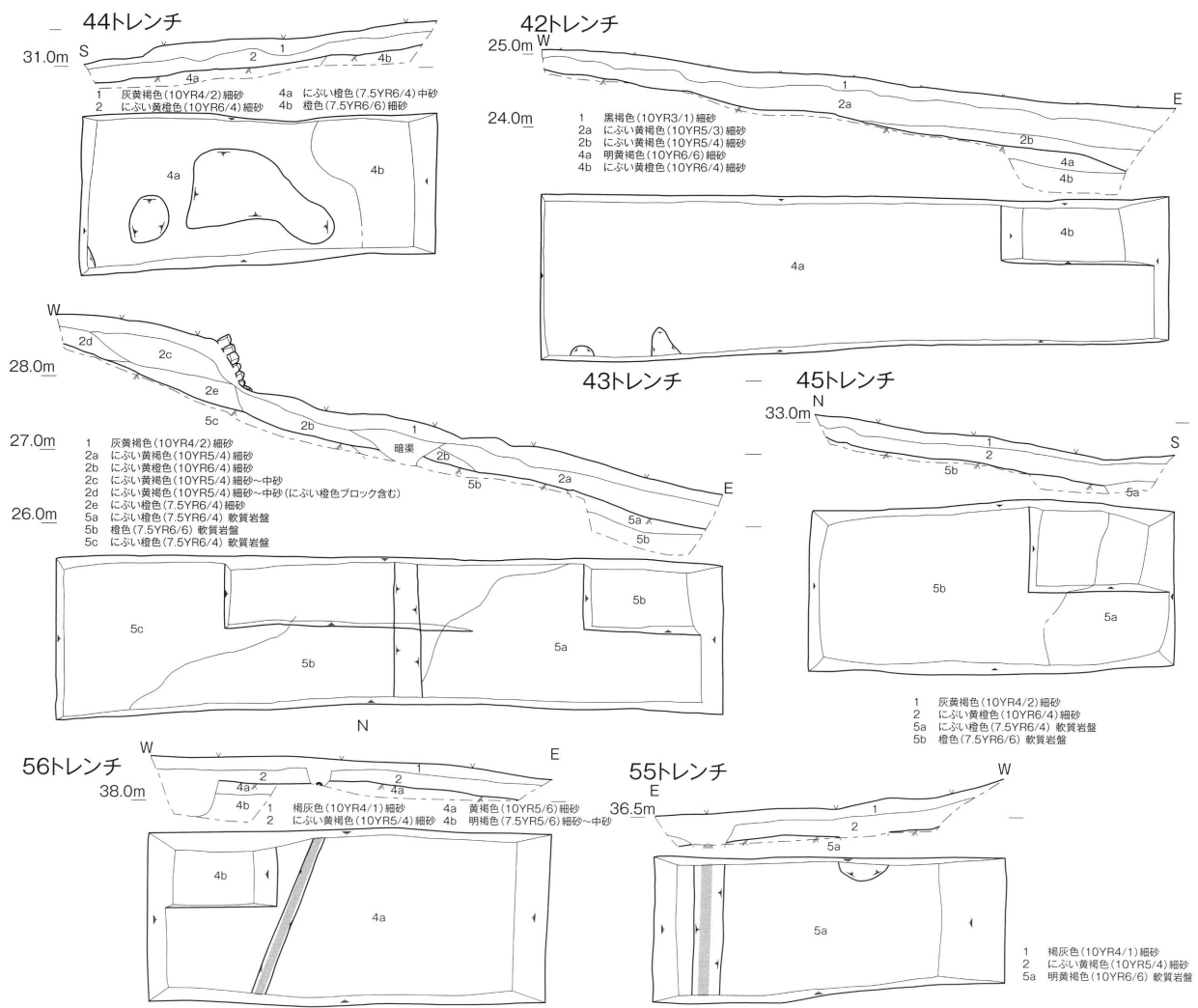
トレンチ平面図・断面図(S=1/100)

② 46～54 トレンチ 基本土層 0層：現代の盛土。1層：近現代水田耕作土。2層：近世陶磁器及び瓦器を包含することから、中世～近世の旧耕作土と推定される。3層：53 トレンチで堆積が認められる水成堆積層。4層：自然堆積の地山と判断される。

46 トレンチ 1・2層下で4層を確認した。4層上面では、耕作痕とみられる2層の落ち込みが確認されたが、遺構は検出されなかった。4層は東側へ傾斜することから、当該トレンチの西側に広がる低丘陵部が、緩やかに東側へ傾斜して平坦面に移行する自然地形を反映しているものと考えられる。また2層の堆積状況から、当該トレンチ付近が2層堆積範囲の西端であると推定される。

47～49 トレンチ 1・2層下で4層を確認した。4層上面では、47 トレンチで耕作痕とみられる落ち込みが確認されたものの、遺構は検出されなかった。4層上面の標高は、標高18.7～18.8m とほぼ一定する。

50～52 トレンチ 1・2層下で4層を確認した。4層上面では、51・52 トレンチで耕作痕とみられる落ち込みが確認されたものの、遺構は検出されなかった。また4層上面の標高は、47～49 トレンチよりも標高が約0.1～0.5m 高いことから、47～49 トレンチ付近よりも北ないし北東側に緩やかに標高を上げる旧地形が推定される。



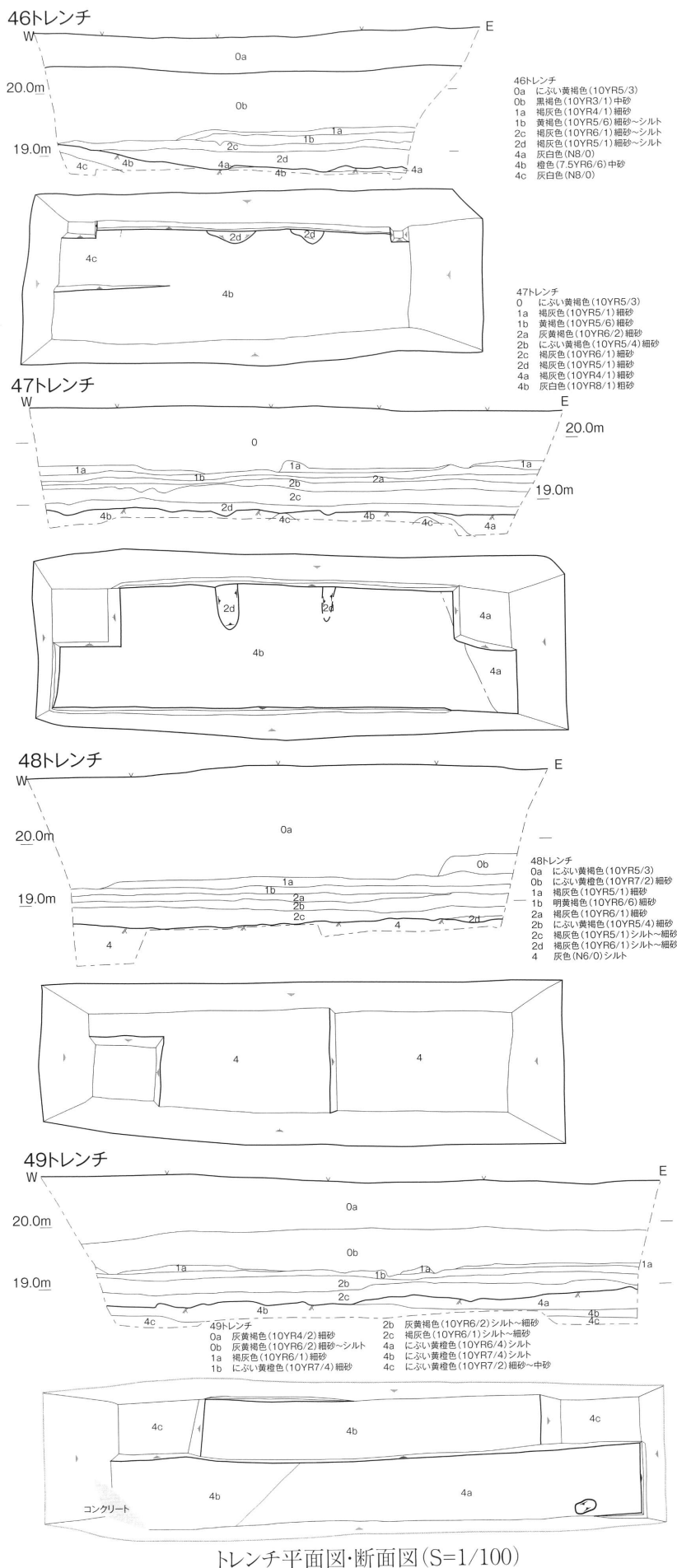
トレンチ平面図・断面図(S=1/100)

53・54 トレンチ 53 トレンチでは1・2層下の標高17.0m以下に、3層が厚く堆積する。掘削範囲下には4層が堆積すると推定される。54 トレンチでは1・2層下で4層を確認したが、この上面で遺構は検出されなかった。

＜調査の所見＞ 35～45・55・56 トレンチ 低丘陵部に設定したトレンチでは遺構は検出されなかった。調査対象地の丘陵部は近現代の果樹園造成に伴い2層堆積以前に大規模な地形改変を受けていることが明らかになった。付近は本来遺構が展開しないか、極めて希薄な範囲であると推定される。

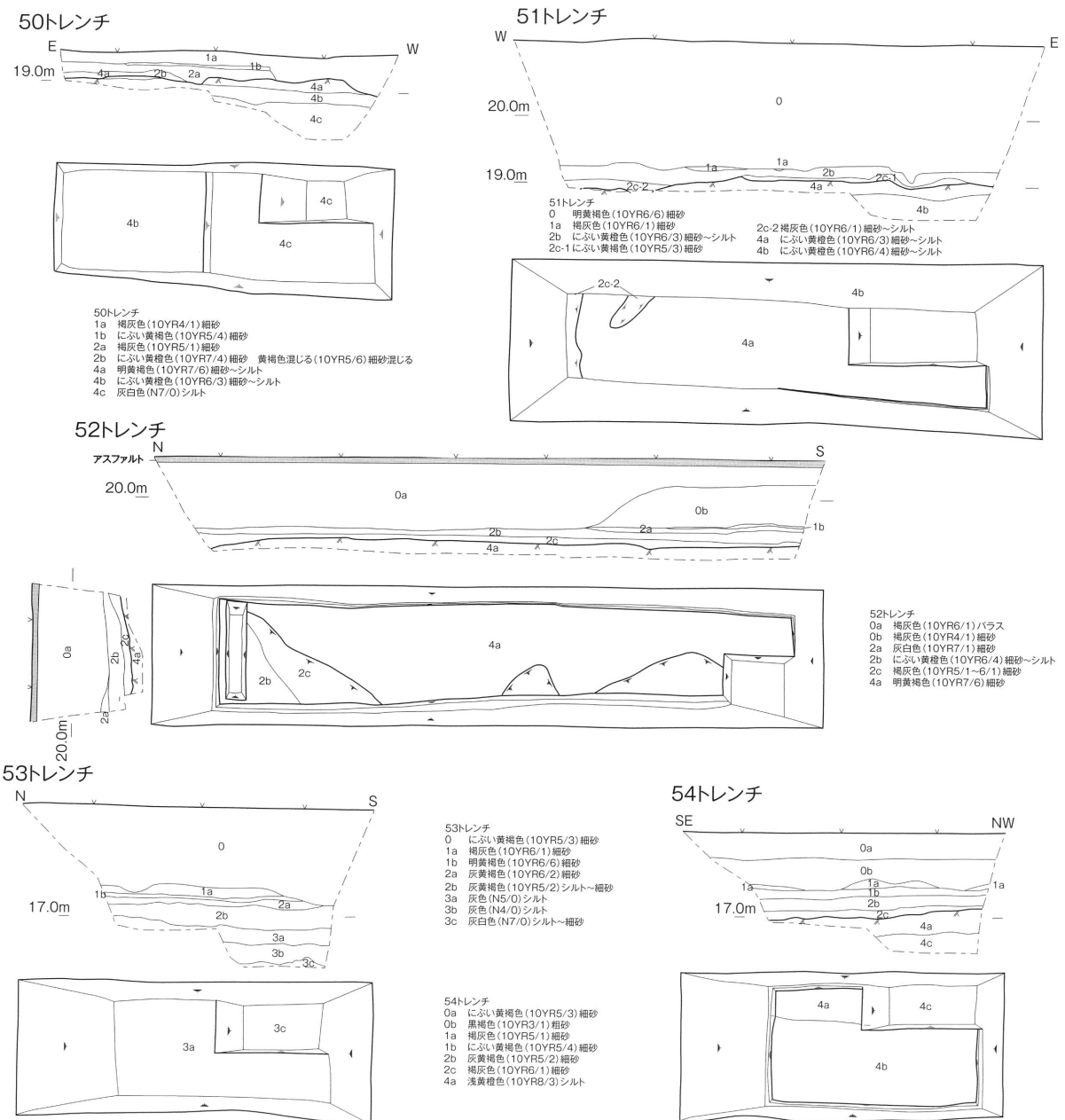
46～52 トレンチ及び53・54 トレンチ 低丘陵東側の平野部及び調査対象地西側に設定したトレンチでは遺構は検出されなかった。調査対象地の平野部は中世段階以降には耕作地として利用されていたことが明らかになったものの、当該期以前には目立った土地利用はなかったものと推定される。

なお、52 トレンチの北東約40 mの第1次確認調査1～3 トレンチ（平成18年度実施）でも同様に遺構の展開が認められないことから、少なくとも工事対象地内で御坊湯浅道路付近より以西に広がる微低地においては遺構の展開しない範囲であると判断される。



また各トレンチの4層上面の標高を比較すると、南西側で低いことから、低丘陵の東側に沿って弱い谷状地形が存在するものとみられる。さらに西側に位置する53・54トレンチ付近では標高が低く、水成堆積層が存在することから付近は不安定な堆積環境にあることが推定される。したがって、調査対象地付近の平野部は、弱い谷状地形が入り込みながら西側へ緩やかに傾斜する旧地形が復元される。

第6次試掘・確認調査結果、遺構の展開が認められないことから、確認調査対象地は記録保存目的の本発掘調査を要しない範囲であると判断される。



トレンチ平面図・断面図(S=1/100)

## 15. 岩野河遺跡

(調査件名：07-94-9)

種 別：試掘・確認調査

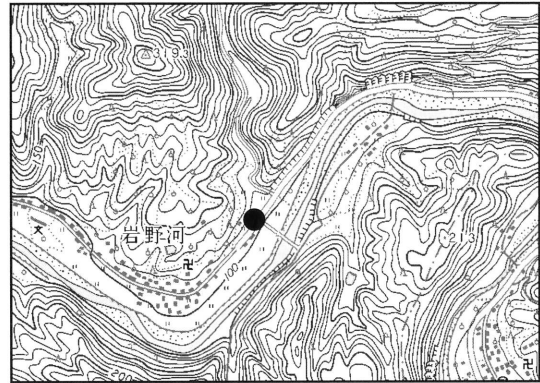
遺構：溝

所在地：有田郡有田川町岩野河地内

遺物：サヌカイト剥片、縄文土器片

〈調査の経緯〉 和歌山県が国道480号線道路改良工事を計画したが、その予定地の一部が周知の埋蔵文化財包蔵地岩野河遺跡に該当したため、事前に確認調査を実施した。

〈調査の成果〉 国道480号線拡幅地を対象地とする。包蔵地外の1～3トレンチは試掘調査として、包蔵地内の4～6トレンチは同確認調査として実施し、併せて計6トレンチの試掘確認調査を実施した。



遺跡位置図

**基本層序** 6つの層に大別し、各大別層についてはトレンチごとに細分を行った。0層は1～3及び5トレンチで確認した現代造成土で、1層は現代耕作土、2層は旧耕作土で、1層同様近現代の耕作土とみられる土壌である。3層は、4・6トレンチの2層旧耕作土下で検出した黄褐～褐灰色系の土壌で、4トレンチではサヌカイト剥片、縄文土器片のほか瓦器片が出土した。4層は、4・6トレンチの地山上に堆積する黄色系土壌で、4トレンチでは縄文土器片が出土した。上面では、4・6トレンチともに壁面で溝の断面が確認された。5層は、遺物の出土が認められず自然堆積で、地山とみられる層である。ほぼすべてのトレンチで円～亜円礫を主体とする砂礫層である。上面では、4・6トレンチで遺構を検出した。

**1トレンチ** 1.9×6.3mのトレンチで、現GL - 0.5m前後で円礫を多量に包含する水成堆積層とみられる5層を検出した。5層上面で精査したものの、遺構・遺物とも検出されず、5層の特徴から洪水による堆積とみられ、遺構が展開しない範囲と推定される。

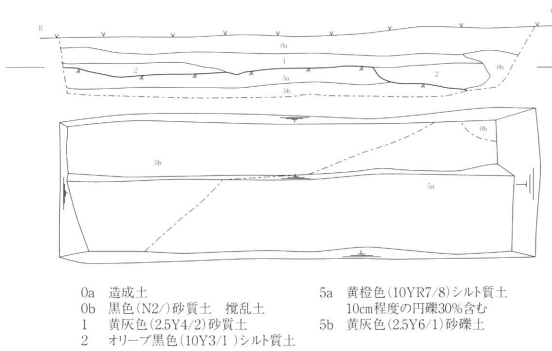
**2トレンチ** トレンチの大半で現GL - 0.8m程度まで攪乱され、標高102.5m前後で5層を検出したが、遺構・遺物とも検出されなかった。



トレンチ位置図 S=1/1500

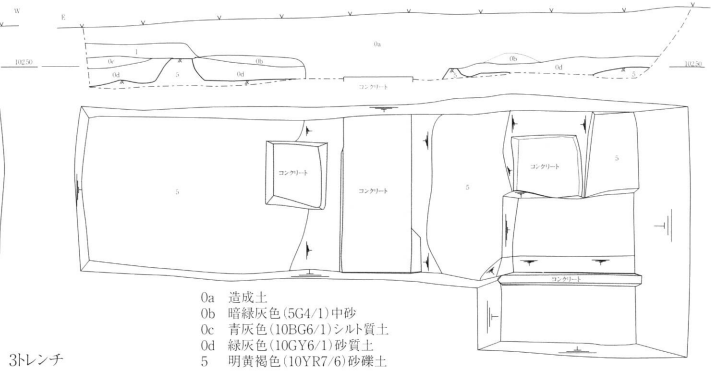


1トレンチ



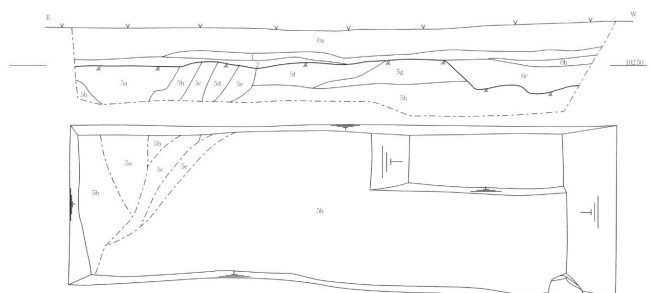
- |                       |                      |
|-----------------------|----------------------|
| 0a 造成土                | 5a 黄褐色(10YR7/8)シルト質土 |
| 0b 黒色(N2/)砂質土 攪乱土     | 10cm程度の円礫30%含む       |
| 1 黄灰色(2.5Y4/2)砂質土     | 5b 黄灰色(2.5Y6/1)砂礫土   |
| 2 オリーブ黒色(10Y3/1)シルト質土 |                      |

2トレンチ



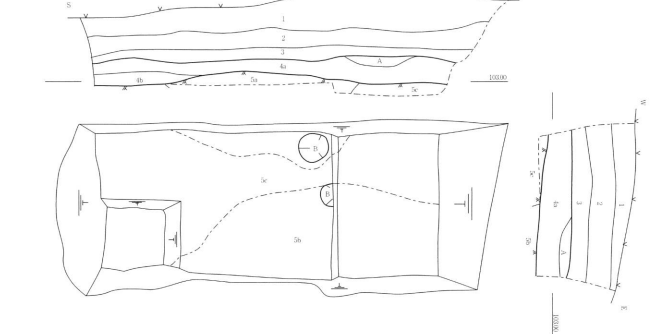
- |                      |                    |
|----------------------|--------------------|
| 0a 造成土               | 0b 暗緑灰色(5G4/1)中砂   |
| 0c 青灰色(10BG6/1)シルト質土 | 0d 緑灰色(10GY6/1)砂質土 |
| 5 明黄褐色(10YR7/6)砂礫土   |                    |

3トレンチ



- |                           |                      |                         |
|---------------------------|----------------------|-------------------------|
| 0a 造成土                    | 5a 礫層                | 5e 淡黄色(2.5Y8/4)シルト質土    |
| 0b 青灰色(5BG6/1)シルト質土       | 5b 灰白色(10YR8/1)シルト質土 | 5f 暗灰黄色(2.5Y5/2)砂礫土     |
| 0c 明オリーブ灰色(2.5GY7/1)シルト質土 | 5c 浅黄色(2.5Y7/3)シルト質土 | 5g 明黄褐色(2.5Y7/6)シルト質土   |
| 1 灰白色(N7/)砂質土             | 5d 礫層                | 5h オリーブ褐色(2.5Y4/3)シルト質土 |
| 2 明黄褐色(2.5Y7/6)シルト質土      |                      |                         |

4トレンチ



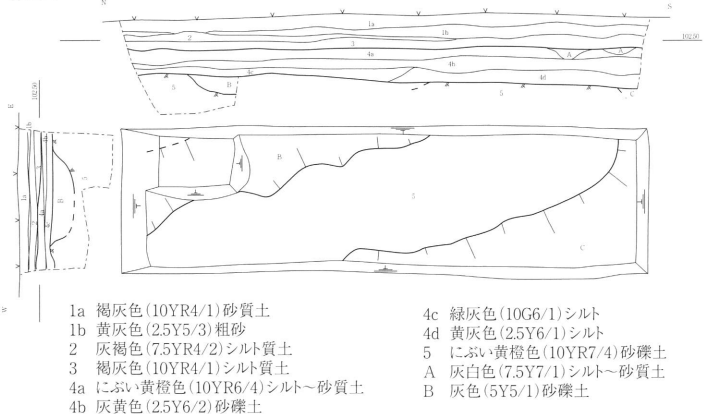
- |                          |                       |
|--------------------------|-----------------------|
| 1 にぶい黄褐色(10YR7/3)砂質土     | 5a 褐灰色(10YR4/1)シルト質土  |
| 2 褐灰色(10YR6/1)シルト～砂質土    | 5b 橙色(7.5YR7/6)砂礫土    |
| 3 橙～明黄褐色(7.5～10YR6/6)砂礫土 | 5c 明黄褐色(10YR7/6)シルト質土 |
| 4a 灰黄褐色(10YR5/2)砂礫土      | A 黄灰色(2.5Y6/1)砂質土     |
| 4b にぶい黄褐色(10YR6/3)砂礫土    | B 黒褐色(10YR3/1)シルト質土   |

5トレンチ



- |                          |
|--------------------------|
| 0a にぶい橙色(7.5YR6/4)砂質土    |
| 0b 破砕礫                   |
| 0c にぶい黄色(2.5Y6/3)砂礫土     |
| 0d 青灰色(5BG5/1)シルト質土      |
| 1 にぶい黄褐色(10YR6/4)シルト～砂質土 |

6トレンチ



- |                           |                       |
|---------------------------|-----------------------|
| 1a 褐灰色(10YR4/1)砂質土        | 4c 緑灰色(10G6/1)シルト     |
| 1b 黄灰色(2.5Y5/3)粗砂         | 4d 黄灰色(2.5Y6/1)シルト    |
| 2 灰褐色(7.5YR4/2)シルト質土      | 5 にぶい黄褐色(10YR7/4)砂礫土  |
| 3 褐灰色(10YR4/1)シルト質土       | A 灰白色(7.5Y7/1)シルト～砂質土 |
| 4a にぶい黄褐色(10YR6/4)シルト～砂質土 | B 灰色(5Y5/1)砂礫土        |
| 4b 灰黄色(2.5Y6/2)砂礫土        |                       |

3トレンチ GL -0.5m で5層を検出したが、遺構・遺物は検出されなかった。

4トレンチ 2層の旧耕作土下の標高103.5m付近で検出した3層上面では遺構は検出されなかった。標高103m付近の5層上面では直径30cm程度の土坑2基を検出した。また、断面では4層上面から掘削されている溝を確認した。

5トレンチ GL -1.5m程度掘削したところ、大半が破砕礫による埋土であったが、壁が崩落したため、調査の継続を断念した。

6トレンチ 標高101.9m付近で砂礫土を主体とする5層を検出し、その上面で溝2条を検出したほか4層上面から掘削される溝2条を断面で確認した。

＜調査の所見＞ 4・6トレンチでは、断面での確認にとどまるものの、4層及び5層上面で溝・土坑等の遺構を検出した。帰属時期は4層上面の遺構が中世以前に、5層上面の遺構が縄文時代に帰属すると推定できることから、縄文時代と中世に帰属する埋蔵文化財が展開する公算が高いため、記録保存目的の本発掘調査を要すると判断した。

トレンチ平面図・土層図 S=1/100

## 16. 堅田遺跡

種 別：本発掘調査

遺構：溝、掘立柱建物、土坑、ピット

所在地：御坊市湯川町財部 612

遺物：弥生土器、須恵器

〈調査の経緯〉 周知の埋蔵文化財包蔵地堅田遺跡で個人住宅建設が計画されたため、平成21年1月14・15日に御坊市教育委員会により確認調査が実施された。その結果、溝や柱穴等が検出されたため、遺跡の現状保存が不可能な範囲について事前に記録保存のための本発掘調査を御坊市教育委員会が実施し、県教育委員会が支援をした。

〈既往の調査〉 平成元年度に調査対象地の南側で実施された調査では弥生時代中期・後期、古墳時代の竪穴住居が検出された。また、平成9年度には日高郡衙跡とみられる奈良時代の建物群、平成10年度には国内最古級のヤリガンナ鋳型を出土した弥生時代前期の環濠集落跡が発見された。

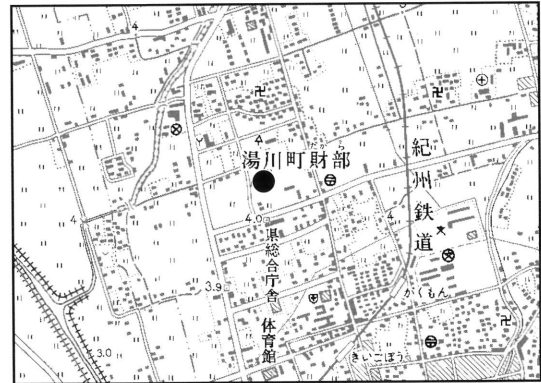
〈調査の成果〉 確認調査後に造成工事が行われたため、地山面直上まで耕作土が漉き取られていたが、造成工事には、御坊市教育委員会が工事立会を実施している。地山面上で、遺構を検出した。検出した主な遺構は以下のとおりである。

**溝 1～3** 南北方向に平行する溝を3条検出した。いずれもV字の断面形を示し、出土遺物から弥生時代に帰属する。なお、溝2は埋没後、後述する掘立柱建物2が機能した後、溝2が再掘削されていたことが確認できた。

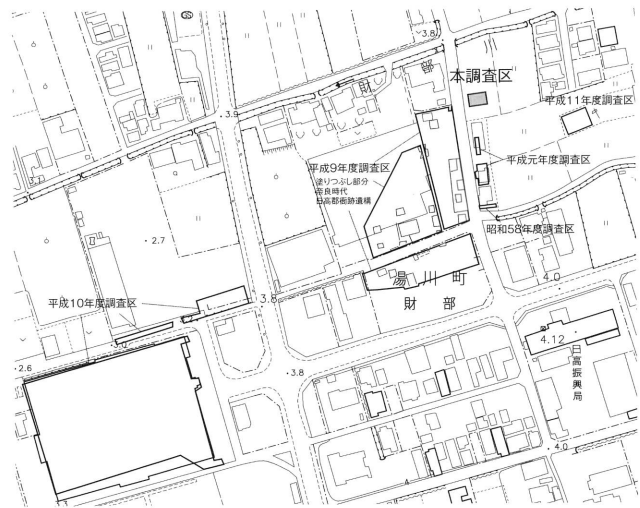
**掘立柱建物 1** 柱穴4・5・12で構成される柱穴列である。重複関係から溝2埋没後に機能したとみられる。

**掘立柱建物 2** 柱穴6・7・8・9・10・11で構成される東西2間、南北1間の建物である。溝2b層堆積後、a層堆積前に掘削されたことが確認できる。柱穴11からは弥生土器が出土した。出土遺物 1は溝1から出土した弥生土器壺底部である。2から5は確認調査、工事立会で出土した遺物で、包含層からの出土とみられる。2は弥生土器V様式甕口縁部、3は有溝土錘、4は須恵器甕胴部、5は須恵器壺底部である。

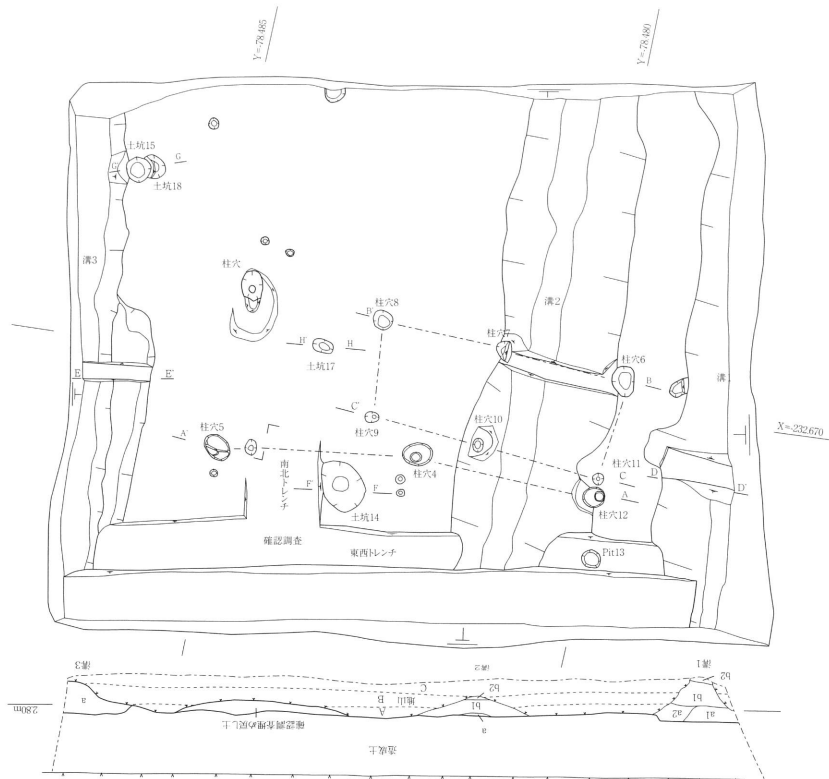
〈調査の所見〉 今回の調査では、主として弥生時代の遺構とみられる溝、掘立柱建物を検出し、調査区よりも北東方面に遺構が展開すると予想される。一方、遺物は出土したものの奈良時代の日高郡衙跡に係わる遺構は検出されなかったことから、奈良時代の遺構は調査区以南を中心に展開すると予想される。



遺跡位置図



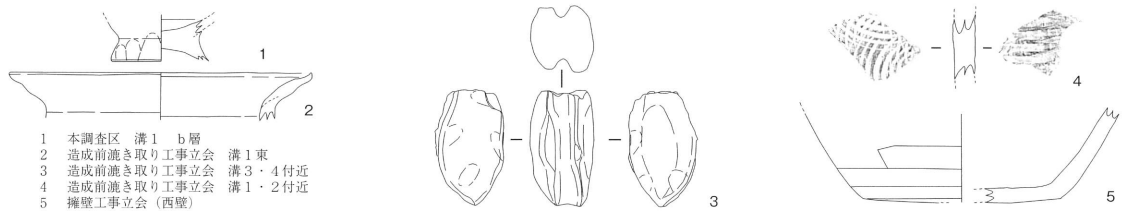
調査区位置図 S=1/5,000



- 造成土: 2.5Y4/2(暗灰黄色)砂礫土  
 10~15cm垂角~角礫 5%含む  
 一部5B4/1(暗青灰色)砂礫土  
 15cm大 角礫7%含む  
 確認調査埋め戻し土: 2.5Y5/2(暗灰黄色)粘質土
- 地山
- A 10YR6/6(明黄褐色)シルト質土  
酸化マンガン粒3%以下
  - B 10YR6/6(明黄褐色)シルト質土  
酸化マンガン粒10%含む
  - C 7.5YR6/6(橙色)シルト質土  
酸化鉄・マンガン粒5%含む
- 溝1
- a1 10YR8/1(灰白色)シルト質土  
クサレ礫3%含む
  - a2 10YR2/1(黒色)シルト質土  
クサレ礫3%含む
  - b1 2.5Y5/1(黄灰色)シルト質土  
クサレ礫1% 酸化マンガン粒1%含む
  - b2 10YR7/2(にぶい黄橙色)シルト質土  
酸化マンガン粒5%含む
- 溝2
- a 10YR3/1(黒褐色)シルト質土  
10YR5/2(灰黄褐色)シルト質土  
7.5YR6/1(灰色)シルト質土3%含む  
酸化マンガン粒1%含む
- 溝3
- a 10YR2/2(黒褐色)シルト質土

トレンチ平面図・土層図  
 S=1/100

出土遺物実測図 S=1/4



- 1 本調査区 溝1 b層
- 2 造成前流き取り工事立会 溝1東
- 3 造成前流き取り工事立会 溝3・4付近
- 4 造成前流き取り工事立会 溝1・2付近
- 5 擁壁工事立会 (西壁)

## 17. 堅田遺跡

(調査件名: 09-94-56・09-94-41)

種別: 工事立会・確認調査

遺構: ピット

所在地: 御坊市湯川町財部 651

遺物: 弥生土器、土師器、須恵器

### <調査の経緯>

和歌山県日高総合庁舎耐震改修建築工事に伴う工事立会及び確認調査を実施した。

### <調査の成果>

調査区の位置 調査対象地は堅田遺跡の範囲の南東寄りに位置し、周辺は店舗、住宅などが立ち並ぶ市街地の一角となっている。

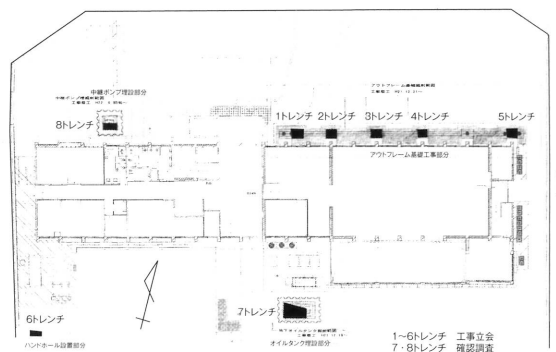
既往の調査成果によれば、調査対象地より北側で主に弥生時代中期～古代の遺構が展開すること、また調査対象地より西側では主に弥生時代前期の遺構が展開することが推定される。

**調査区の配置** 面積狭小な範囲については工事立会(1~6トレンチ)、それ以外については7、8トレンチを設定し確認調査を実施した。

**基本土層** 現地表面の現代盛土以下で1層~4層の土壌を確認した。1層:現代水田耕作土、2層:



遺跡位置図



調査区配置図 S=1/100

旧耕作土で2a、2b、2c層に細分される。  
3層：出土遺物から弥生時代の遺物包含層と考えられる。4層：自然堆積の地山である。

**1～3トレンチ** 各々幅2m×長2mのトレンチである。各トレンチは南半が既設建物基礎により攪乱を受けていた。GL-1.8～2.0m（標高2.7～2.8m）で地山（4層）を検出したが、4層上面で遺構は確認されなかった。

**4・5トレンチ** 各々幅2m×長2mのトレンチである。南半が既設建物基礎により攪乱を受けていた。工事予定深度である標高2.6mまで掘削したが4層は検出されず、さらに下位に堆積しているものと考えられる。

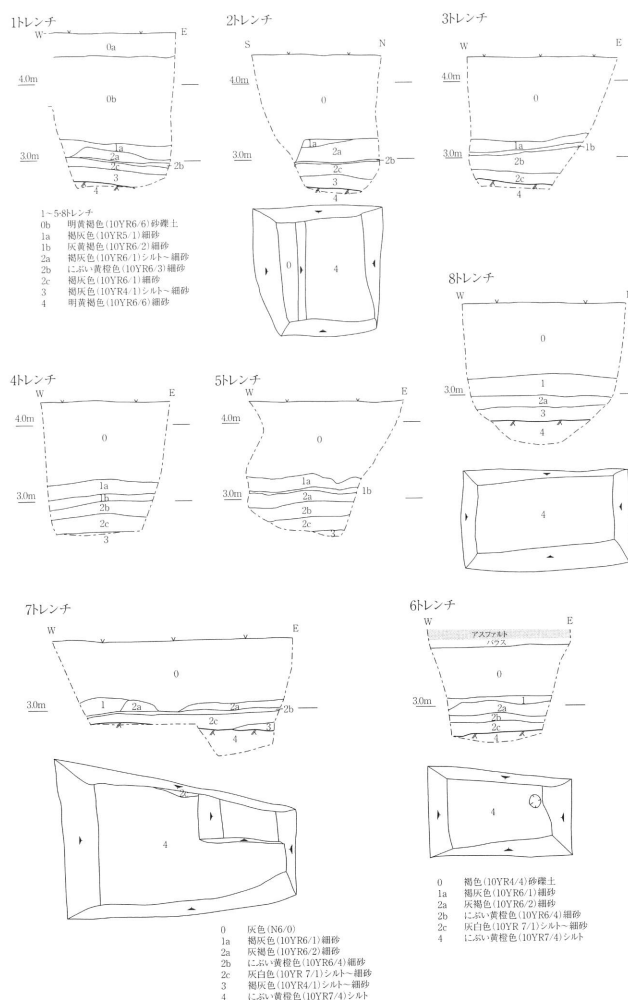
**6トレンチ** 対象地の南西に設定した幅1m×長2mのトレンチである。GL-1.4m（標高2.6m）で4層を確認した。4層上面で直径15cmのピット1基を検出した。所属時期は不明である。

**7トレンチ** 幅1～2m×長3.3mのトレンチである。GL-1.4m（標高2.7m）で4層を確認した。4層上面で遺構は検出されなかった。2c層より土師器片1点が、3層より弥生土器片が3点出土した。

**8トレンチ** 幅1.2m×長2.2mのトレンチである。GL-1.5m（標高2.7m）で4層を確認した。4層上面で遺構は検出されなかった。3層から弥生土器が1片出土した。

〈調査の所見〉 各トレンチの4層上面の標高は、1～3・6～8トレンチではL=2.6～2.7mでほぼ一定する。一方、対象地北東に位置する4・5トレンチでは4層は掘削した工事深度内では確認されず、L=2.6mよりもさらに下位にあるとみられることから、調査対象地内においては4層上面は北東付近において標高が低くなると推定される。

遺構は7トレンチで所属時期不明のピット1基を確認した以外に確認されなかった。今後も引き続き資料の蓄積が必要であるものの、堅田遺跡における埋蔵文化財の展開範囲の中心は調査対象地よりも北側及び西側と推定され、対象地を含む以南の範囲は、比較的遺構の分布が希薄な範囲である可能性が高い。したがって、日高総合庁舎耐震改修建築工事にあたっては、慎重に工事する必要があるものの、本発掘調査は要しないと判断した。



トレンチ平面図・断面図 S=1/100

18. 蛭田坪遺跡

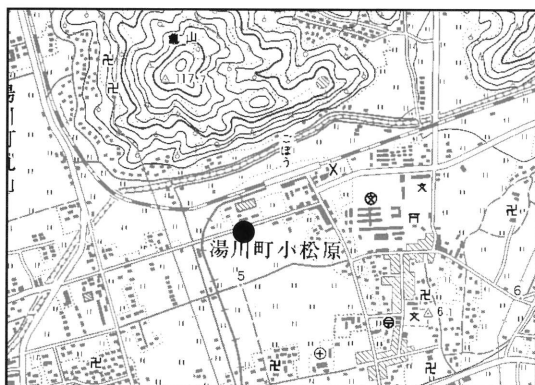
(調査件名：05-94-38)

種 別：工事立会

遺 構：なし

所在地：御坊市湯川町小松原地内

遺 物：土師器



遺跡位置図



調査位置図

19. 田中遺跡

(調査件名：09-94-25)

種 別：工事立会

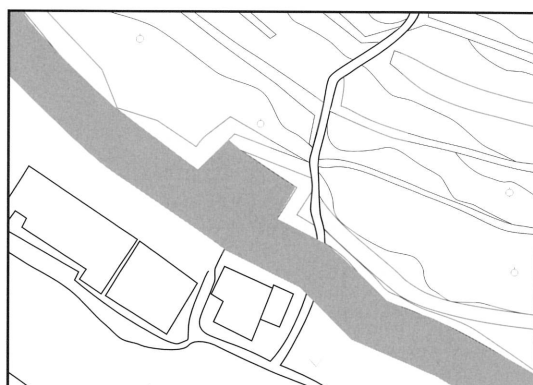
遺 構：なし

所在地：日高郡日高川町船津地内

遺 物：なし



遺跡位置図



調査位置図

20. 田井西川遺跡

(調査件名：09-93-30)

種 別：工事立会

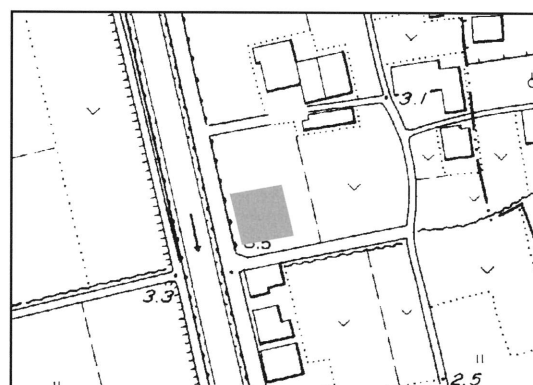
遺 構：なし

所在地：日高郡美浜町田井 158-1

遺 物：なし



遺跡位置図



調査位置図

## 21. 里Ⅱ遺跡

(調査件名：08-94-82)

種別：確認調査

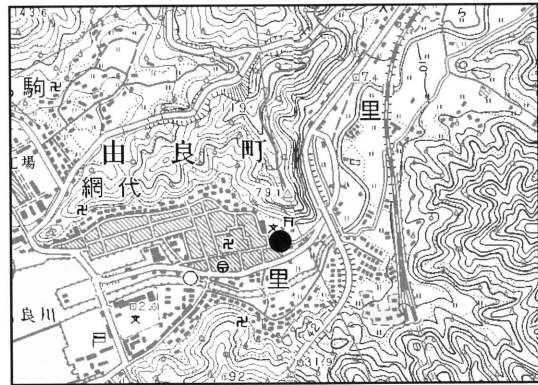
遺構：なし

所在地：日高郡由良町里地内

遺物：瓦器、土師器

〈調査の経緯〉 由良町が由良小学校校舎耐震補強工事を計画したが、その工事予定地が周知の埋蔵文化財包蔵地里Ⅱ遺跡に該当したため、事前に確認調査を実施した。

〈環境〉 由良湾の奥で、由良川河口の沖積地に位置する。昭和39年2月に由良小学校校舎新築工事の際の整地工事中に須恵器が発見されたため、和歌山県教育委員会により緊急調査が実施された。調査では、地表面から60cmの深度の「黄褐色砂層」中で、遺構を伴わず弥生土器（前期）・須恵器（TK23～47型式）・鉄器（刀子）が

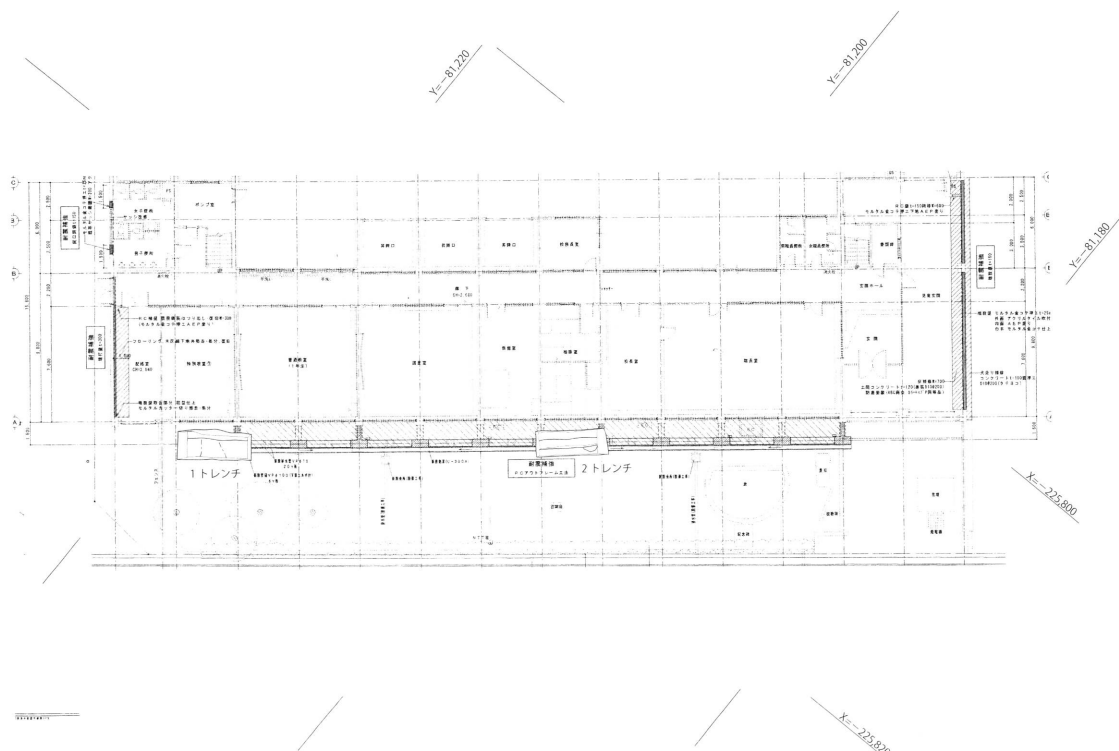


遺跡位置図

ほぼ完形品の状態で出土している（県教育委員会1966『和歌山県文化財学術調査報告第1冊』）。

〈調査の成果〉 耐震補強工事に伴う掘削が、現校舎南側の2.5m程度の範囲までに収まるため、現校舎から0.5m程度南側で、校舎と平行するように幅2mのトレンチを校舎西端（1トレンチ）と中央付近（2トレンチ）に設定した。

**基本層序** 3層に大別される。0層は造成土ないしは現校舎建築に伴う埋め戻し土である。1層は灰色系砂質土で、a・b層に細別される。なお、現代品を包含し、昭和39年の校舎建設時の表土とみられる。2層は明黄褐色系粗砂で、挟雑物が認められず地山と考えられ、礫の包含状況から3層に細分した。また、昭和39年表土から50cm程度の深度である点や色調・土質などの点から、昭和39年の調査で遺物が出土した「黄褐色砂層」に該当するとみられる。

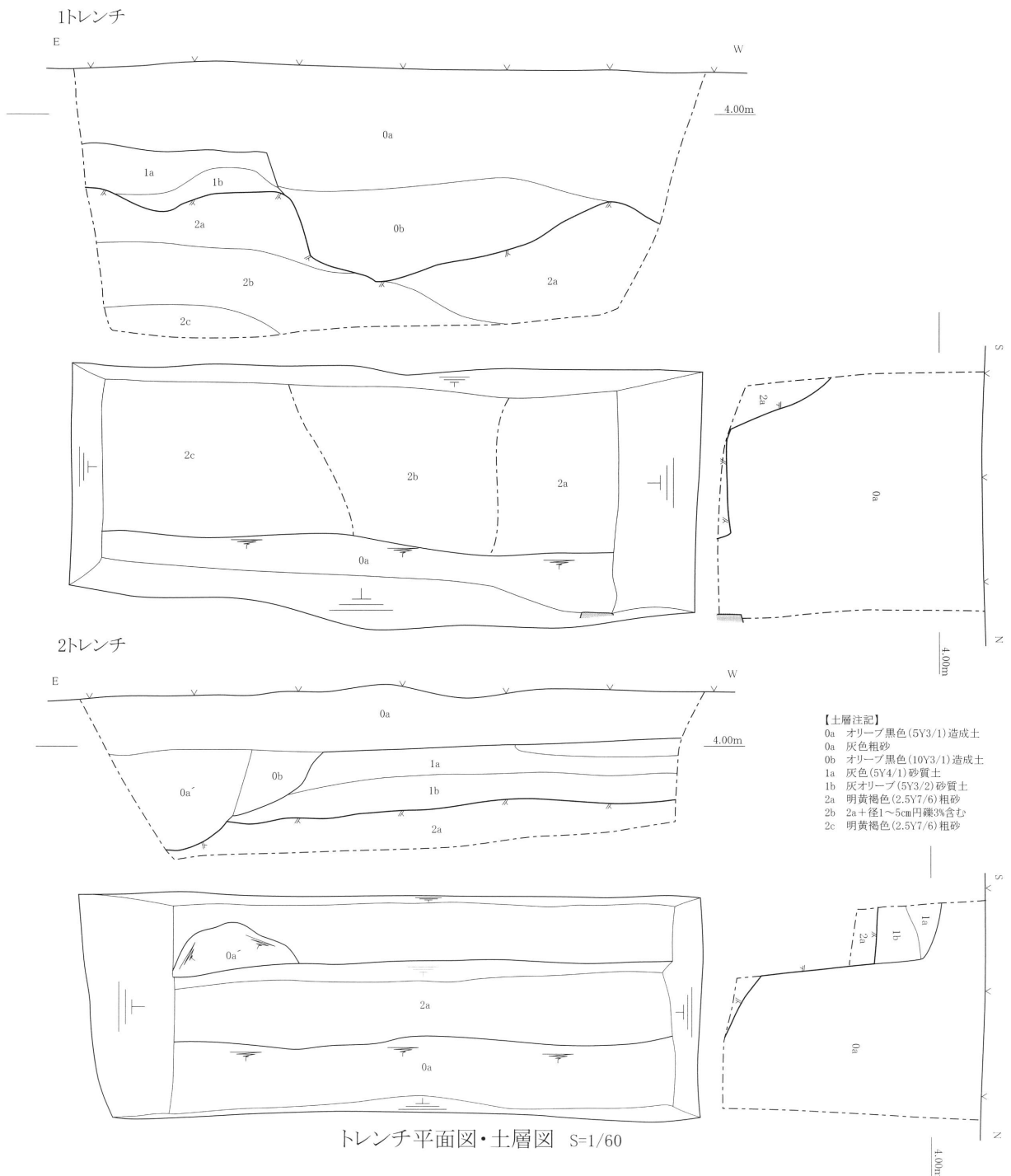


トレンチ位置図 S=1/500

**1トレンチ** 6×2.2mの東西方向のトレンチ。トレンチの大半が標高2m以下まで現校舎建設に伴い攪乱されており、遺構は確認されなかった。1層中からは瓦器椀口縁部片が出土した。

**2トレンチ** 6.2×2mの東西方向のトレンチだが、現校舎側のトレンチ北側が標高2m付近まで攪乱されていた。トレンチ南壁から幅50cm程度2層を検出したため、精査したが遺構は検出されなかった。なお、1層中からは土師器ないしは製塩土器片とみられる土器片2片が採取された。

＜調査の所見＞ 1・2トレンチの北半部では現校舎建設工事に際し、攪乱されていたが遺物が採取されたことから、近隣には埋蔵文化財が所在する可能性があるものの、遺構が検出されなかったため、由良小学校耐震補強工事予定範囲に記録保存すべき埋蔵文化財は所在しないと判断した。



22. 上城遺跡、上城城跡

(調査件名：09-93-92)

種 別：確認調査

遺構：土坑

所在地：日高郡みなべ町上城地内

遺物：土師器、陶磁器

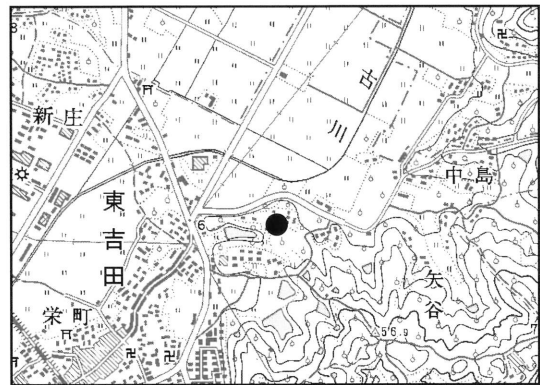
＜調査の経緯＞ 上城遺跡及び上城城跡内において、宅地造成工事が計画されたため、事前に確認調査を実施した。

＜調査の成果＞ トレンチは、斜面地を除く宅地造成する範囲の隅部の3箇所を設定した。

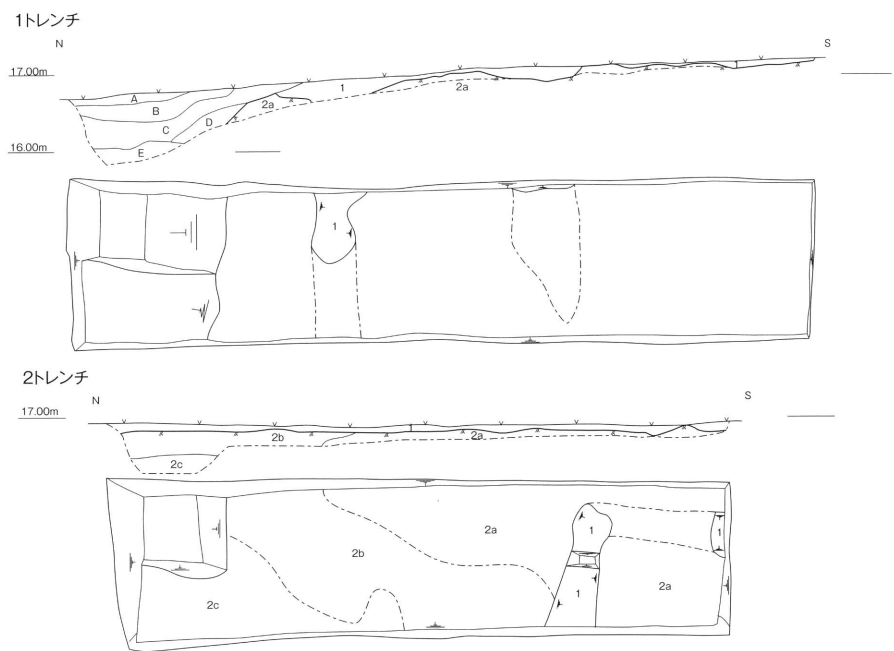
1 トレンチ 果樹園の耕作土である1層が5cm程度堆積し、その直下で地山を検出した。北端部では現代の落ち込みが認められた。旧来の果樹園の地割りとみられる。

2 トレンチ 1 トレンチ同様、現地表面から5cm程度で地山を検出したが、明確な遺構は検出できなかった。

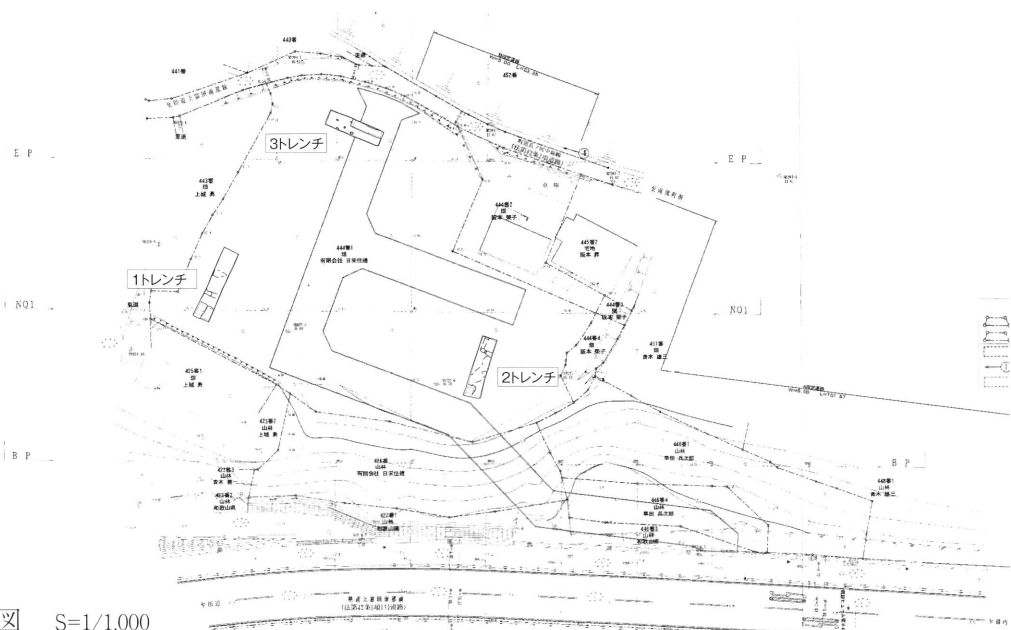
3 トレンチ 他トレンチ同様、1層直下で地山を検出した。地山上面では、土坑2基のほか、浅いピット状の凹みを2基検出した。このうち土坑1基から中世土師器皿が出土した。



遺跡位置図



トレンチ平面図・土層図 S=1/100

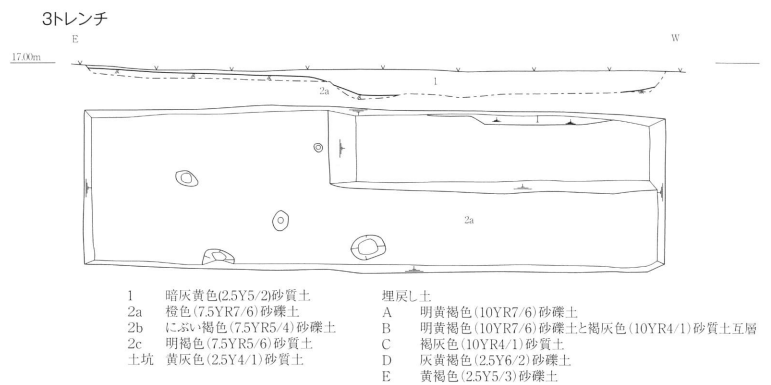


トレンチ位置図 S=1/1,000



<調査の所見> 確認調査の結果、遺構の可能性のある土坑2基、遺物は土師器皿1片のみであった。地山は現地地面から5cm前後で検出され、遺物包含層は確認されなかった。また、調査対象地は確認調査着手前に更地化されていたが、1次的な遺物包含層や遺構が濃密に展開していた場合、遺物が散乱すると想定されるが、遺物の散乱は認められなかった。

これらのことから、今回の調査対象地には埋蔵文化財は展開しない公算が高いと考えられたため、造成工事計画地に記録保存すべき埋蔵文化財は展開しないと判断した。



トレンチ平面図・土層図 S=1/100

### 23. 晩稲古川遺跡

(調査件名：09-93-182・09-93-183)

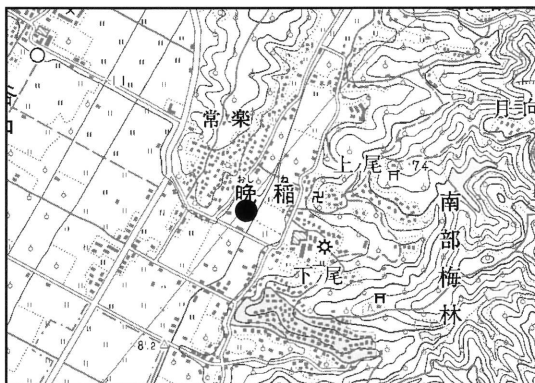
種別：立会調査

遺構：なし

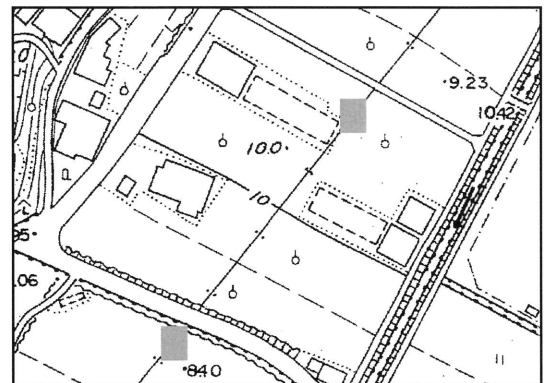
所在地：日高郡みなべ町晩稲字芦原72番1

遺物：なし

字名ヶ前410番1



遺跡位置図



調査位置図

### 24. 谷口遺跡

(調査件名：09-93-263)

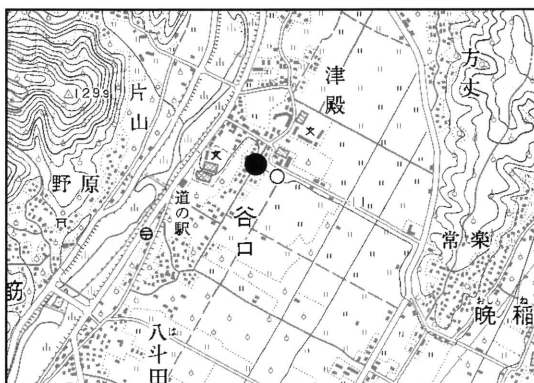
種別：工事立会

遺構：なし

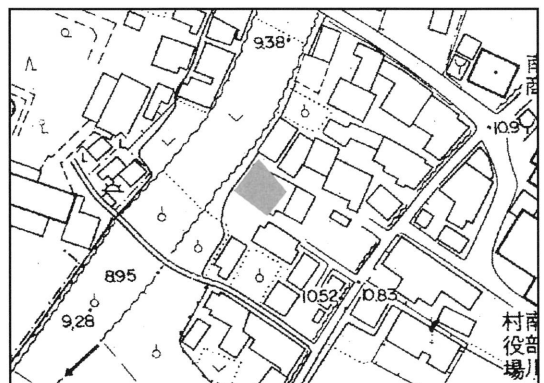
所在地：日高郡みなべ町谷口字西津殿321、

遺物：土師器片

322



遺跡位置図



調査位置図

## 25. 熊野本宮大社旧社地大斎原

種 別：確認調査

所在地：田辺市本宮町本宮地内

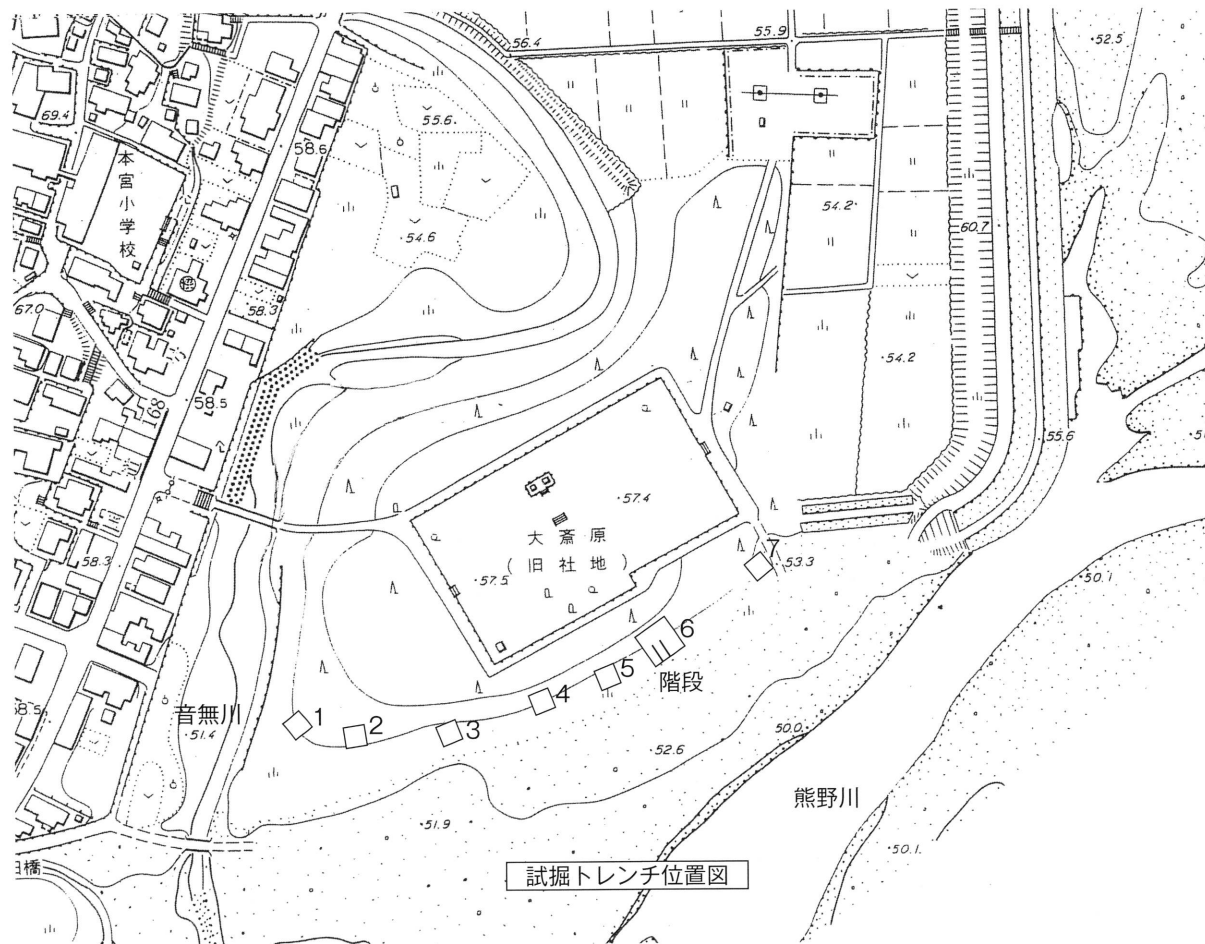
〈調査の経緯〉

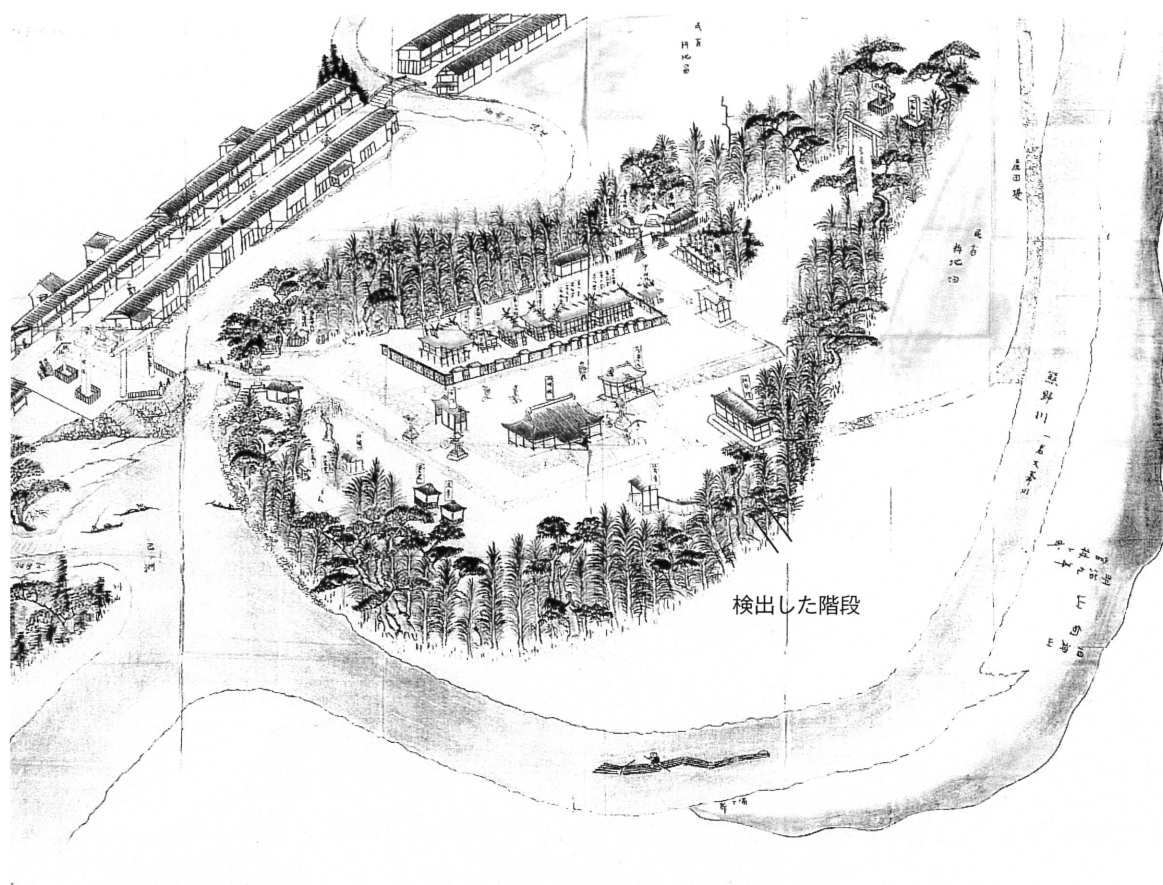
熊野本宮大社の旧社地である大斎原周辺では明治22年(1889)の熊野川の氾濫による大水害により熊野本宮大社の社殿の大部分が流失し、その後、北側の丘陵上に社殿は移築された。その後も昭和28年(1953)の大水害で大斎原周辺は水没し、近年でも大雨による熊野川と音無川の増水で、大斎原の社地は濁流によって削られている。

和歌山県県土整備部河川課では本宮周辺の総合的な河川管理を計画し、国史跡であり世界遺産の登録資産である大斎原の取り扱いについて県文化遺産課と協議を行った。その結果、大斎原周辺の河川工事の設計前に、大斎原の旧護岸の現状を把握する必要があると認識し、熊野川の水位の低い冬季に県教育庁生涯学習局文化遺産課が事前の確認調査を実施することで合意した。

遺構：河川護岸

遺物：瓦類、国産陶磁器





明治14年（1881）の絵図

## 〈調査の概要〉

調査は平成21年2月9日から2月25日にかけて実施し、幅2mから12m前後、長さ5mから10m前後の試掘トレンチを音無川と熊野川の合流地点から上流に7地点に設定して1～7トレンチとした。

各トレンチの内、1・3・4・5トレンチでは、近代のコンクリートブロック等の護岸が検出され、2・6・7トレンチでは江戸時代の築造と推定される石積み護岸を検出した。2・6・7トレンチについて詳述する。

**2トレンチ** 2トレンチは熊野川と音無川の合流地点からやや熊野川の上流に遡った地点で、砂岩製の割石を乱積みにした護岸を確認した。石積みは約12段検出したが基底部の構造は湧水のため確認できなかった。天端の標高は約51.5mである。

石積みは石材のこぐちめん小口面を表面として、大部分は横に目地が通った布目積み状を呈し、下流上部が石材の大きさが不揃いな乱積みになっている。この部分が当初からのものか、後世の補修によるものかは断定できない。表面の形が縦長長方形のくさびじょう楔状の石材が所々に見られる。



石材は大きなもので長辺70cm、小さなものは10cm前後でかなりのばらつきがあり、石積みの

傾斜角度は約 52 度で他の地点の石積み護岸よりかなり急勾配である。この石積みの上部では人頭大の丸い河原石を谷積みにした石積みが最大で 10 段検出された。標高は約 52.4 m である。これらが当初から一体の護岸として構築されたのか不明であるが、6・7 トレンチで護岸の状況から推定すると上部の石積みは近年に構築された可能性が高い。遺物は伊万里の皿が護岸底部の砂礫から出土した。

**6 トレンチ** 6 トレンチは、旧社殿が築かれていた基壇<sup>きだん</sup>の中央からやや下流に寄った地点から熊野川に下って行く場所にあたる。2 時期の石積み護岸と川に下りる階段を検出した。古い護岸は上流側の上部で確認し、砂岩製の長辺 60cm～20cm、短辺 40cm～10cm 程度の石を乱積みになっている。古い石積みは新しい護岸の下に潜り込むように続いている。傾斜角度は約 26 度で天端の標高は約 53.8 m である。新しい護岸に造られた階段の直下で、真っ直ぐに延びる階段 2 段と縁石を確認した。護岸の天端は人頭大の河原石が表面に葺かれている。古い護岸には火災の痕跡が認められない。新しい護岸も割り石を乱積みにした構造で、石材は砂岩製で長辺 102cm～20cm、短辺 52cm～10cm で、古い護岸の石材よりも大型のものが使用されている。熊野川を挟んだ対岸に<sup>だいこくじま</sup>大黒島と呼ばれる石切場が存在し、そこから船で運ばれた可能性が高い。天端の標高は約 53.9 m で底部は現状では標高約 49.8 m である。傾斜角度は上部が約 30 度、下部が約 40 度と下部のほうは傾斜が急になっている。階段は幅が一間（約 1.8 m）で、現状では 20 段確認できた。階段には縁石が無く、上部 2/3 程までは真っ直ぐに造られているがそこからは下流に向かって弧を



描くように緩やかに屈曲している。護岸の石積みも階段との取り付け部分は弧状に緩やかに張り出している。水流の抵抗を減衰するように考案されたと推定される。階段の天端は踊り場のように長さ 1.2 m にわたって平坦な板石が敷かれている。

江戸時代や明治時代初期に描かれた絵図には、位置的に今回確認した 2 時期の階段の直線上に中門（巽門）があり、検出した階段は本宮大社の社殿から熊野川へと中門を通過して下りていく階段であったと推定される。階段や護岸の石積みは表面が黒く焦げている。この護岸が露出していた時期に大規模な火災にあったものと考えられ、明和 7 年（1770）の本宮大火の痕跡だと推定される。そうすると、この石積み護岸はそれ以前に構築されたものだといえよう。

出土遺物には平瓦、丸瓦、軒平瓦、軒丸瓦、伊万里の碗、猪口がある。絵図では、本宮大社社殿の屋根は檜皮葺きで、その近くに描かれている熊野社家番所の屋根は瓦葺きなので、出土した瓦類は番所の屋根瓦ではないかと推定される。伊万里の碗は 18 世紀の中頃から後半の時期に流通していた二重網目文の碗とくらわんか茶碗と呼ばれている草花文の茶碗である。これらのことから新しい護岸は 18 世紀中頃に築かれ、古い護岸はそれ以前に築かれたものと推定される。また火災の範囲が下流の 1 トレンチの護岸の下から上流の 6 トレンチの護岸まで広範囲に及んでいることから、ほとんどの社殿が消失したという記録は考古学的見地からほぼ間違いないものと考えられる。

**7 トレンチ** 7 トレンチは 6 トレンチから約 30 m 上流に遡った地点である。巨大なごみ捨て穴によって攪乱されていたが、人頭大の河原石を乱積みした新しい護岸と江戸時代末頃に築かれたと考えられる護岸を確認した。新しい護岸は人頭大の河原石を乱積みにしており、傾斜角度は約 40 度である。断面形状では表面に石を貼ったような構造である。

古い護岸は砂岩のやや大型の石材と小型の石材を帯状に布積みにしたもので、傾斜角度は上部で約 10 度、中部で約 25 度、下部で約 30 度と他の護岸より緩い傾斜である。天端の標高は約 52.8 m である。石積み技法や鉄分の付着状況では 2 トレンチの護岸と共通性がみられる。火災の痕跡は見られない。奥壁周辺では熊野社家番所の屋根瓦だと推定される瓦類を含む整地層が地表から約 3 m 下層に見られ、江戸時代末期に社地を二間（約 3.6 m）かさ上げたという記録と合致する。



26. 近畿自動車道紀勢線に伴う調査

(調査件名：09-94-43～46)

種 別：分布・試掘・確認調査

遺 構：溝、土坑、ピット、堀切、曲輪等

所在地：田辺市稲成町・秋津町・下万呂、西牟婁郡上富田町岩崎、白浜町十九淵・安宅、すさみ町周参見地内

遺 物：弥生土器、土師器、須恵器、黒色土器、瓦器、山茶碗、備前焼、陶磁器、環状土錘等



遺跡位置図(田辺市)

1稲成I遺跡 2稲成遺跡 3脇ノ谷瓦窯跡 4八丁田圃遺跡 5目座遺跡 6万呂大谷遺跡

＜調査の経緯＞ 近畿自動車道紀勢線建設予定地の田辺市、上富田町、白浜町及びすさみ町のいずれの市町においても周知の埋蔵文化財包蔵地に該当することから、国土交通省近畿地方整備局紀南河川国道事務所と協議の結果、事前に分布・試掘・確認調査を実施することとなった。

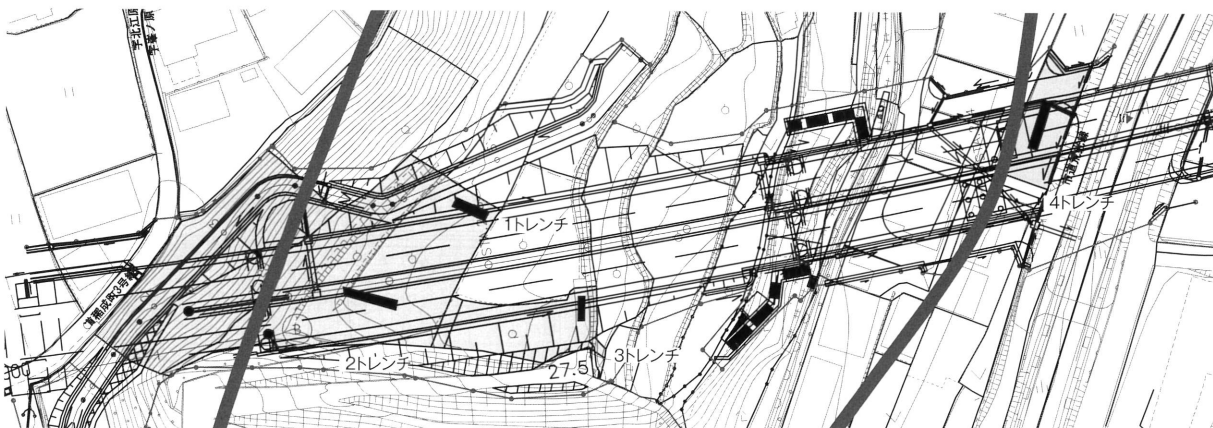
＜調査の成果＞ 第1・2次分布試掘確認調査では4市町、12遺跡に渡る対象地があるため、市町村ごとに記述する。

○田辺市 4遺跡の試掘確認調査を実施した。

**稲成I遺跡** 荒光川右岸の丘陵頂部及び沖積低地部に所在する。地点ごとに成果を記述する。

丘陵頂部に、1～3トレンチを設定した。1層は果樹園に伴う耕作土(1a層)及び直下の盛土(1b層)である。2層は無遺物層の黄橙色～明黄褐色の細砂で地山と判断される。各トレンチで現地表面から20cm程度で2層を検出し、その上面で精査したものの遺構・遺物は確認できなかった。

低地部には、4トレンチを設定した。1層は現代耕作土、2層は褐灰色～にぶい黄橙色の細砂で近世以前の旧耕作土層、3層は灰色～にぶい黄橙色のシルト～粗砂で水成堆積層である。3層



稲成I遺跡 調査区位置図 S=1/1500

上面では遺構は検出されなかった。遺物は2a・2b層より近世陶器片が出土した。

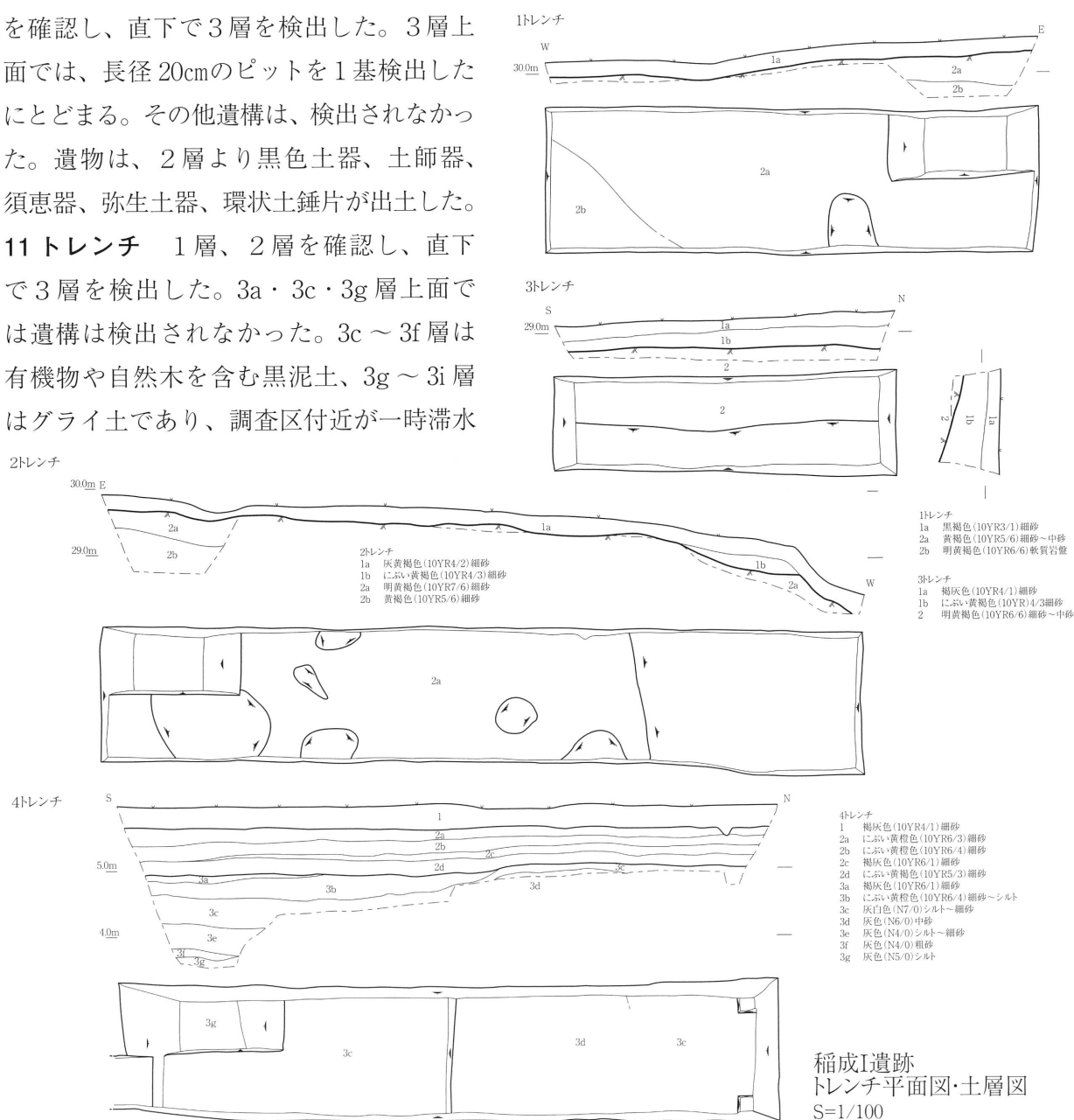
**小 結** 丘陵頂部の各トレンチでは、遺構遺物は検出されなかった。また、低地部の4トレンチでは2層堆積以前は低湿地環境で、荒光川の氾濫の影響を受けやすい不安定な堆積環境にあったと推定される。以上のとおり、対象地には埋蔵文化財は展開しないと判断した。

**稲成遺跡** 荒光川左岸の沖積低地部に所在し、3つのトレンチ（10～12トレンチと呼称）を設定した。

**基本土層** 1層が現代耕作土、2層が旧水田耕作土で褐灰色～にぶい黄褐色系シルト～細砂で、出土遺物から中世以降の帰属とみられる。3層が明黄褐色～灰黄褐色系細砂の下に灰色系シルト～細砂のグライ化土壤が堆積する水成堆積層である。さらに11・12トレンチでは有機物や自然木を含む黒泥土（褐色系シルト～粗砂）が下部に堆積する。

**10トレンチ** 約1mの盛土下に1層、2層を確認し、直下で3層を検出した。3層上面では、長径20cmのピットを1基検出したにとどまる。その他遺構は、検出されなかった。遺物は、2層より黒色土器、土師器、須恵器、弥生土器、環状土錘片が出土した。

**11トレンチ** 1層、2層を確認し、直下で3層を検出した。3a・3c・3g層上面では遺構は検出されなかった。3c～3f層は有機物や自然木を含む黒泥土、3g～3i層はグライ土であり、調査区付近が一時滞水



状態にあったことがわかる。遺物は、2層より土師器片が出土した。

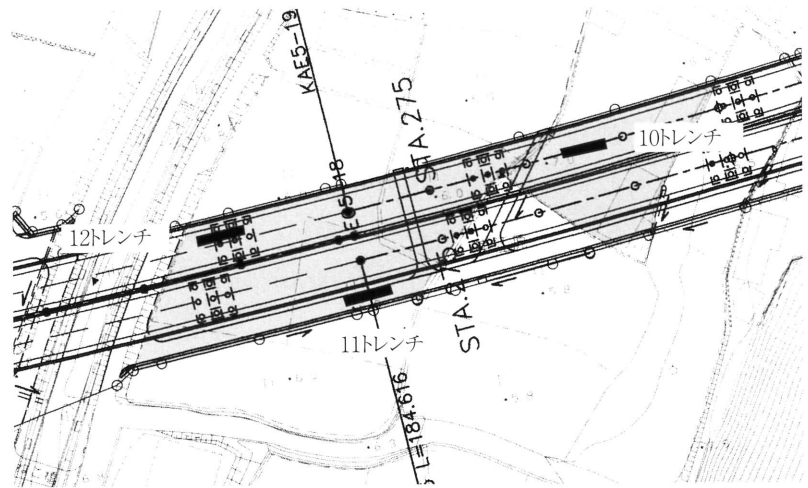
**12トレンチ** 3層上面で精査を行ったが遺構は検出されなかった。堆積状況は11トレンチ同様である。遺物は、2層より陶器（備前焼）、須恵器片が、3層中からは磨耗した土師器片が数点出土した。

**小 結** 10～12トレンチでは、10トレンチで検出したピット1基を除き3層上面において明確な遺構は検出されず、一定の期間滞水状態であったことを確認した。

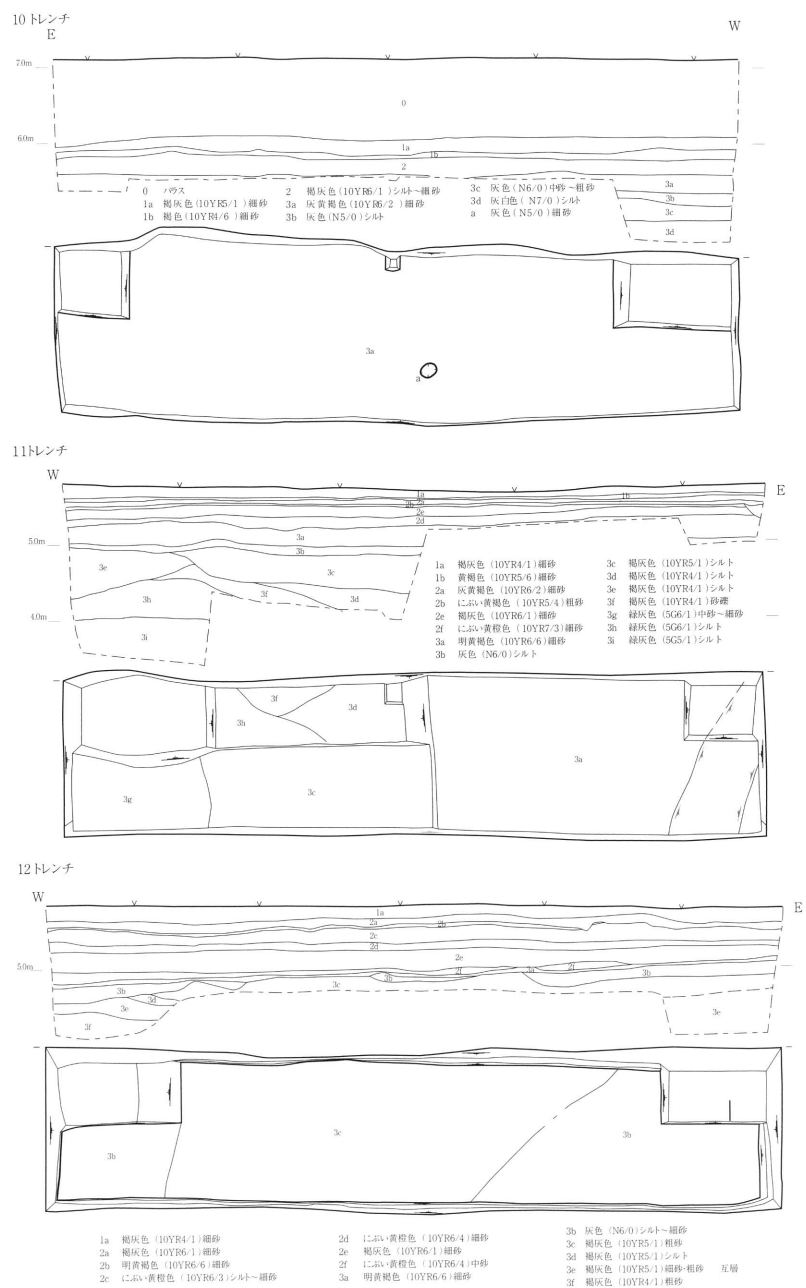
ただし、出土遺物も僅かながら確認できることから、近接地に中世以前の集落遺跡が存在する可能性は低く、上流部からの流れ込みとみられる。以上により、対象地においては埋蔵文化財が展開しないと判断した。

**脇の谷瓦窯跡** 右会津川右岸の開析谷及び東西の丘陵部分に位置する。過去に対象地よりも南東側の丘陵尾根斜面で奈良時代の軒丸瓦、軒平瓦が採集されたため、丘陵斜面、谷状地形及び丘陵頂部で瓦窯跡の検出を目的としてトレンチ設定した。以下では、立地や基本土層を鑑みてから、1～5トレンチと、6～10トレンチに分けて記述する。

1～5トレンチは谷部に設定したトレンチである。0層



稲成遺跡 調査区位置図 S=1/1500



稲成I遺跡トレンチ平面図・土層図 S=1/1000



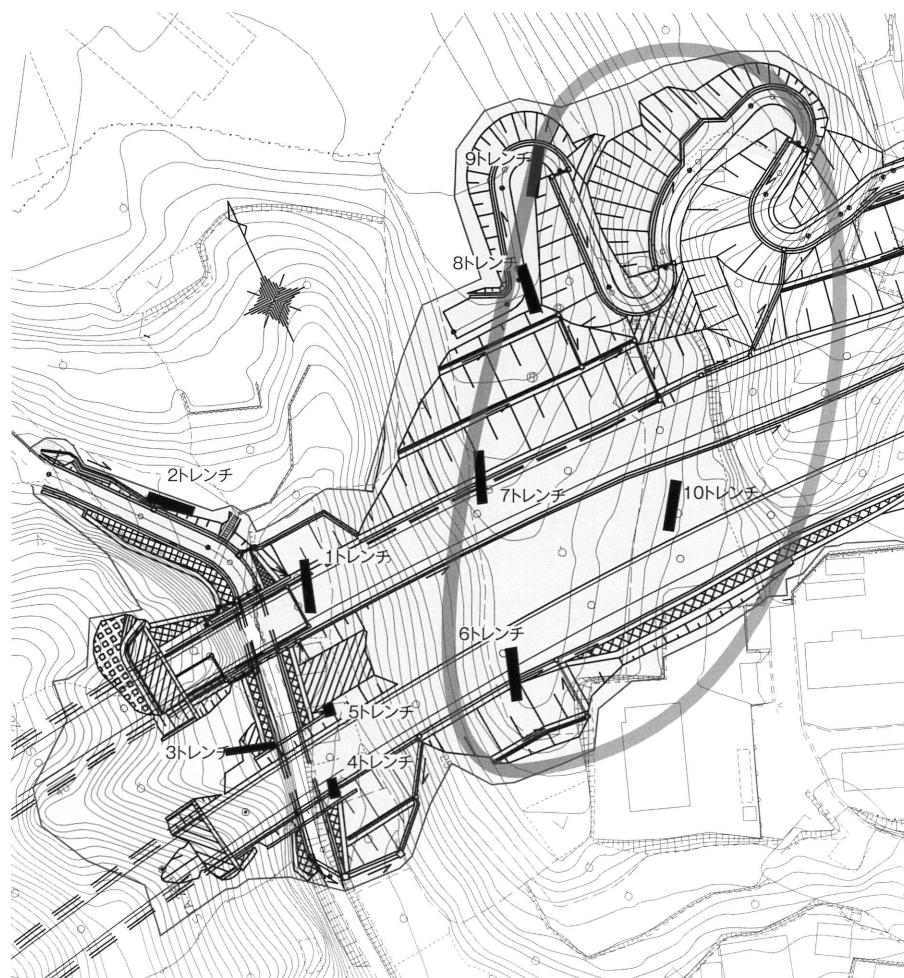
は4・5トレンチで検出された現代盛土である。1層は近現代耕作土ないし耕作土直下の盛土である。2層はにぶい黄褐色～褐灰色系シルト～細砂の旧耕作土で、2・4・5トレンチで確認した。3層は灰色を主体とするグライ化したシルト～砂礫の水成堆積と判断される土層で、1・2・4・5トレンチで確認した。4層は褐色～にぶい黄橙色のシルト～砂礫で自然堆積の地山、5層は灰黄褐色の岩盤で、4・5層は3トレンチのみで確認された。

1トレンチは3層上面で精査を行ったが遺構は検出されなかった。3層より土師器片1点が出土した。2トレンチは谷部の最も北西寄りに設定したトレンチだが、3層上面で精査を行ったが遺構は検出されなかった。4・5トレンチは、谷部の最も南寄りに設定したトレンチだが、遺構・遺物は確認されなかった。3トレンチは西側の丘陵斜面裾部に設定したトレンチで、4層は階段状に整形されており、直上まで近現代耕作土の1d・1e層が堆積することから、耕作地等確保を目的とした大規模な地形改変があったと判断した。

以上とおり、谷部の1・2・4・5トレンチでは0～2層下に3層を確認した。3層はグライ化したシルト～砂礫層で、3層上面の標高が南東～南方向へ傾斜する状況であることから、水成堆積と判断した。

6～10トレンチは丘陵頂部に設定したトレンチである。1層は果樹園に伴う耕作土及び直下の盛土で、2層は黄橙色～明黄褐色の細砂の地山で、3層は2層下に堆積するにぶい黄橙色の岩盤である。

6トレンチの3層上面では遺構は確認されなかった。7トレンチは6トレンチ北側の段状地形に設定したトレンチで、2・3層上面では遺構は確認されなかった。8トレンチは7・9トレンチ間の段状地形に設定したトレンチで、2・3層上面では遺構は確認されなかった。9トレンチは対象地の北側に設定したトレンチで、2層上面では遺構は確認されなかった。10トレンチは東側の標高29.0m付近に設定したトレンチで、2層上面では1b層を埋土とする攪乱を

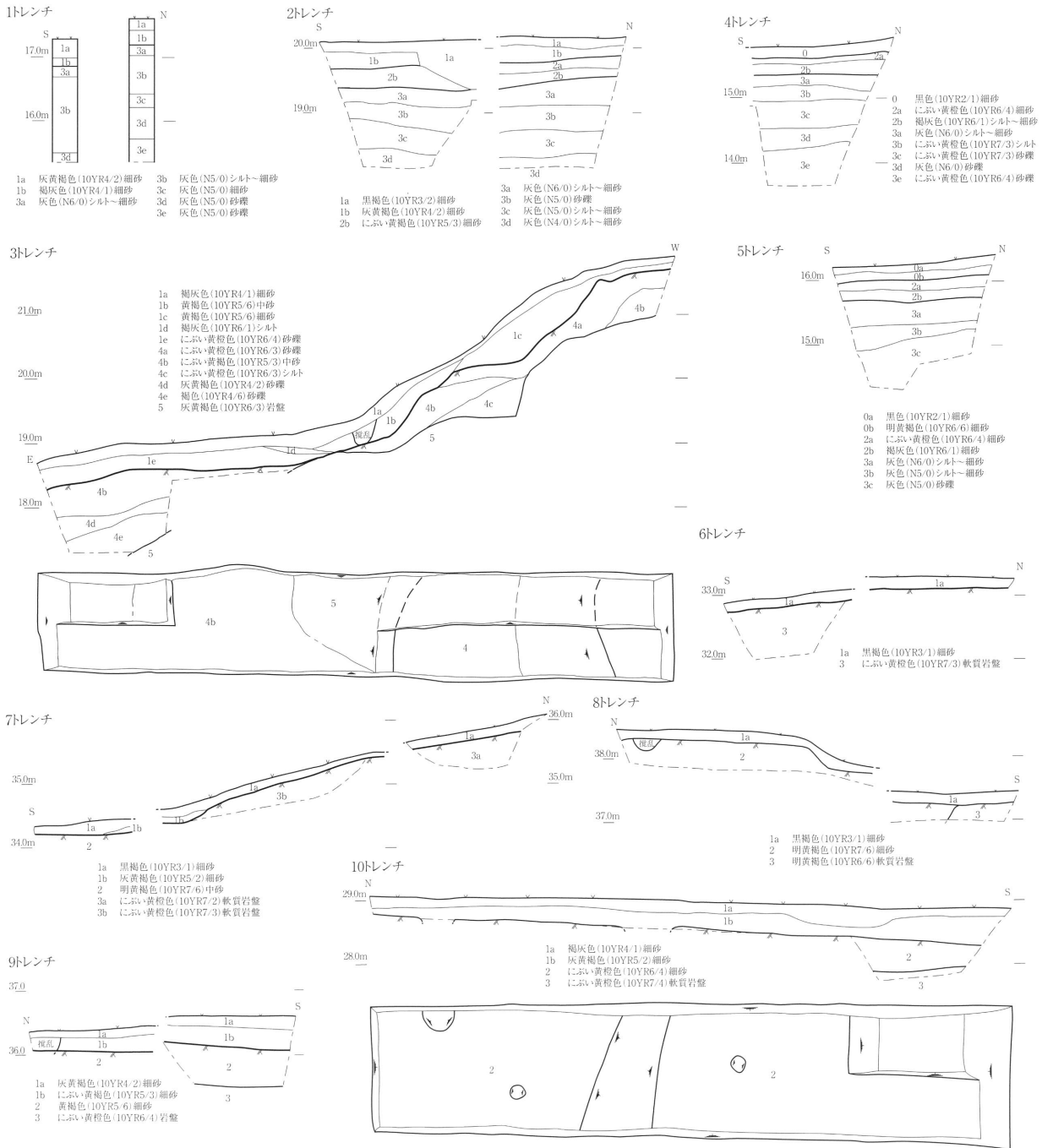


脇ノ谷瓦窯跡 調査区位置図 S=1/1500

検出したに止まる。遺物は、1b層より近世磁器、土師器、須恵器片が、溝より近世陶器が出土した。遺物は1b層中からの出土であることから、客土搬入に伴う可能性が高い。

**小 結** 谷部及び谷部の西側丘陵斜面及び東側丘陵斜面・頂部では遺構・遺物は確認できなかったことから、瓦窯跡が存在した可能性は極めて低く、包蔵地の範囲についても検討の必要がある。以上のとおり、対象地には埋蔵文化財は展開しないと判断した。

**八丁田圃遺跡** 八丁田圃遺跡は右会津川の左岸の沖積平野に位置し、北東側に目座遺跡が隣接する。八丁田圃遺跡の現況は、現在水田や梅林となるほか、一部は宅地となっている。過去には、対象地の南側で紀南文化財研究会による発掘調査が昭和56年度に実施され、縄文時代晩期～弥



脇ノ谷窯跡 平面図・土層図・土層柱状図 S=1/100

生時代中期の遺構が検出されている（田辺市教育委員会・紀南文化財研究会「八丁田圃遺跡発掘調査概報」『田辺文化財 26』昭和 58 年発行）。

**基本土層** 0層は現代盛土である。1層は現代耕作土及び近現代の水成堆積層で、現代耕作土を1a層、現代耕作土床土を1b層、1a・1b層堆積以前の洪水に伴うと推定される水成堆積層を1c層とした。2層は灰白色～灰黄褐色シルト～細砂で、旧水田耕作土層で、出土遺物から中世以降の帰属とみられる。3層は褐灰色シルトで、弥生土器を包含する遺物包含層である。3層は3・4・22～24トレンチで確認した。4層は調査地点4で検出された5層堆積以前の水成堆積と判断される灰黄褐色～灰色系シルト～砂礫で、沖積低地内の低湿地部のみの堆積層と考えられる。5層は地山と判断される自然堆積の土層でにぶい黄橙色ないし褐灰色系シルト～中砂を主体とし、5層上面で遺構面が確認できた。

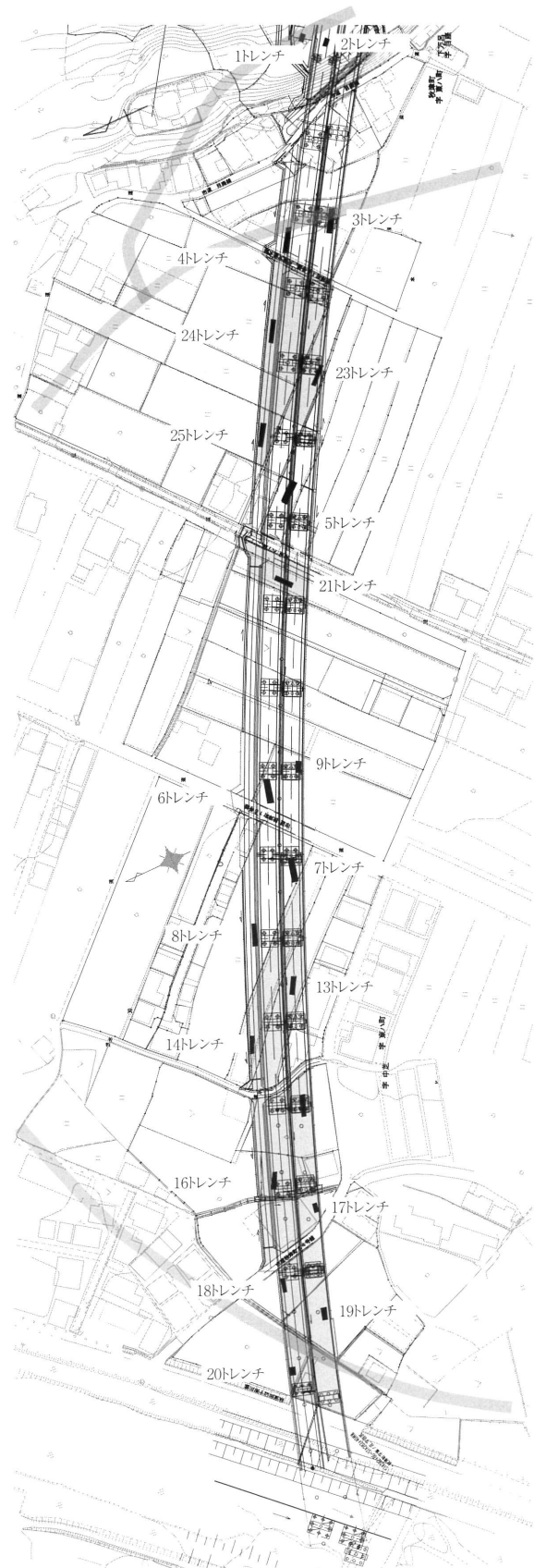
**3トレンチ** 3層下面で地山5層を検出した。5a～5d層上面で精査をおこなった結果、ピット及び土坑を検出した。このほか、3層上面に帰属する土坑も検出した。遺物は、2層及び3層より土師器片が出土した。

**4トレンチ** 5層上面では複数のピットを検出した。これらは埋土が3層と土質が類似し分層が困難なもの（C）と、3層堆積以前の掘削と判断されるもの（D）が存在する。遺物は、2層中より土師器片（中世土師器皿か）が出土した。

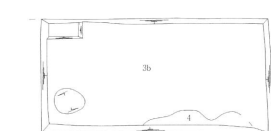
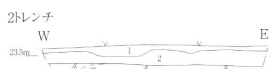
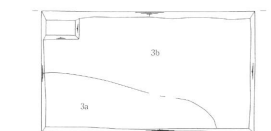

**5トレンチ** 現代水田耕作土が調査前に鋤取られていたが、2層下で4層を検出した。4a層～4d層上面で精査を行ったものの遺構は検出されなかった。遺物は、2層より瓦器片が出土した。

**6トレンチ** 2a・2b層直下で5層を検出し、3層は確認されない。5層上面では複数のピットを検出した。遺物は、遺構6-1及び遺構6-2より弥生土器片が出土した。

**9トレンチ** 6トレンチで確認された遺構の




八丁田圃遺跡、目座遺跡 調査区位置図 S=1/3000

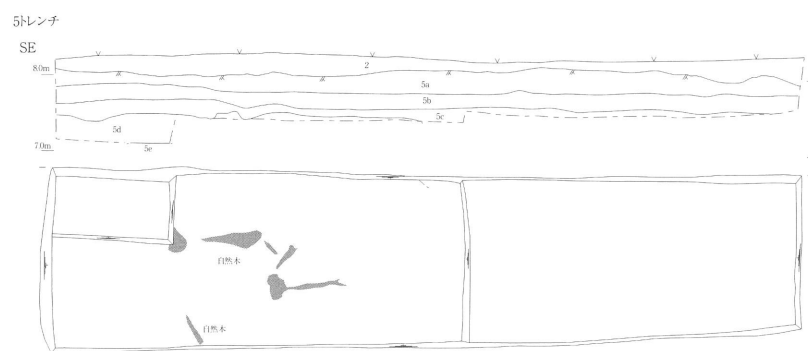
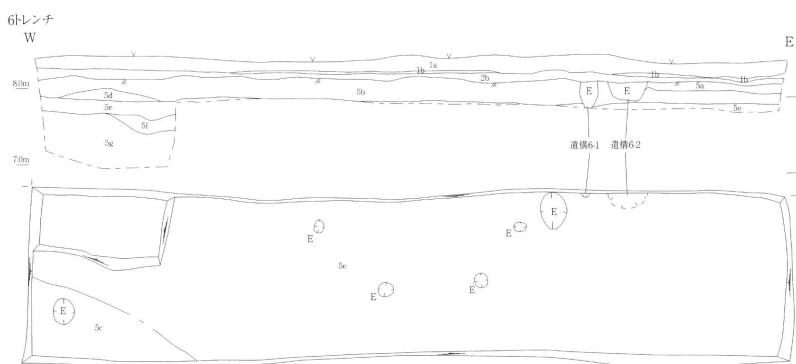
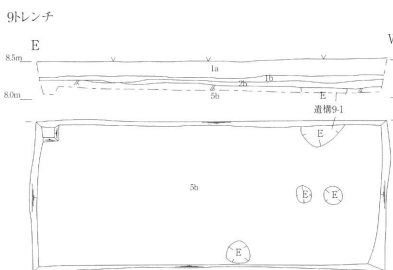
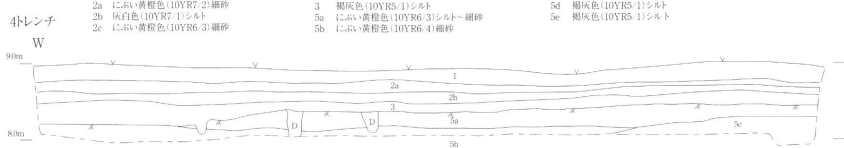


- 1トレンチ
- 1 黒褐色(25Y3/1)砂質土
  - 2 オリーブ褐色(25Y4/4)砂質土
  - 3a 濃い黄褐色(25Y6/3)砂質土
  - 3b 明黄褐色(10YR7/6)砂質土
  - 4 橙色(5YR6/6)岩盤

- 4トレンチ
- 1 黒灰色(10YR4/1)シルト
  - 2a 濃い黄褐色(10YR7/2)シルト
  - 2b 灰白色(10YR7/1)シルト
  - 3 黒灰色(10YR5/1)シルト
  - 5a 濃い黄褐色(10YR6/4)細砂-シルト
  - 5b 明黄褐色(10YR6/6)中砂
  - 5c 濃い黄褐色(10YR6/3)細砂-シルト
  - A 黒灰色(10YR4/1)シルト
  - B 灰黄褐色(10YR6/2)シルト-細砂
  - C(3) 黒灰色(10YR5/1)シルト
  - D 灰黄褐色(10YR6/2)細砂

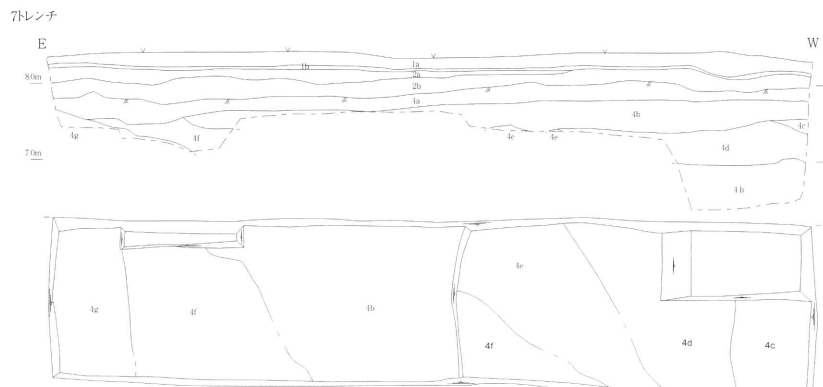


- 3トレンチ
- 1 黒灰色(10YR4/1)細砂
  - 2a 濃い黄褐色(10YR7/2)細砂
  - 2b 灰白色(10YR7/1)シルト
  - 2c 濃い黄褐色(10YR6/3)細砂
  - 2d 濃い黄褐色(10YR6/4)細砂
  - 3 黒灰色(10YR5/1)シルト
  - 3a 濃い黄褐色(10YR6/3)シルト-細砂
  - 3b 濃い黄褐色(10YR6/4)細砂
  - 5c 灰黄褐色(10YR4/2)中砂
  - 5d 黒灰色(10YR5/1)シルト
  - 5e 黒灰色(10YR5/1)シルト



- 6トレンチがレンヂ
- 1a 黒灰色(10YR4/1)シルト
  - 1b 濃い褐色(7.5YR5/4)細砂
  - 2a 灰黄褐色(10YR6/2)シルト
  - 2b 濃い黄褐色(10YR6/4)シルト
  - 3a 濃い黄褐色(10YR7/4)中砂
  - 3b 濃い黄褐色(10YR7/4)シルト-細砂
  - 5c 濃い黄褐色(10YR7/4)細砂-中砂
  - 5d 濃い黄褐色(10YR6/3)細砂
  - 5e 灰黄褐色(10YR6/4)シルト
  - 5f 濃い黄褐色(10YR6/3)粗砂
  - 5g 濃い黄褐色(10YR7/3)シルト
  - 5h 濃い黄褐色(10YR7/2)細砂

- 5トレンチ
- 2 黒灰色(10YR6/1)シルト
  - 4a 灰色(N6/0)シルト-細砂
  - 4b 黒灰色(10YR6/1)シルト-細砂
  - 4c 黒灰色(10YR6/1)シルト
  - 4d 灰色(N6/0)シルト
  - 4e 灰色(N6/0)粗砂



- 7トレンチ
- 1a 灰黄褐色(10YR4/2)細砂
  - 1b 濃い褐色(7.5YR5/4)細砂
  - 2a 黒灰色(10YR6/1)シルト
  - 2b 黒灰色(10YR5/1)シルト
  - 4a 灰黄褐色(10YR6/2)シルト
  - 4b 濃い黄褐色(10YR5/4)粗砂
  - 4c 濃い黄褐色(10YR5/3)砂礫
  - 4d 濃い黄褐色(10YR5/3)粗砂
  - 4e 濃い黄褐色(10YR5/3)砂礫
  - 4f 黒灰色(10YR5/1)シルト-粗砂
  - 4g 灰黄褐色(10YR5/2)粗砂
  - 4h 濃い黄褐色(10YR4/3)砂礫

八丁田圃遺跡、目座遺跡  
トレンチ平面図・土層図 S=1/100

展開状況を確認するために、6トレンチ南側に設定した。2層下で5層を検出し、5層上面で複数のピットを検出した。遺物は遺構9-1より弥生土器片が出土した。

**7・8トレンチ** 2層下で検出した4層上面では遺構は検出されなかった。出土遺物は、7トレンチで2a層より土師器片が出土した。

**13～19トレンチ** 2層下で検出した4層の各細分層上面で精査を行ったものの、遺構は検出されなかった。出土遺物は15トレンチで2層から弥生土器、土師器、16トレンチで2層から近世磁器片が出土した。

**21トレンチ**

5層上面でピット、溝等の遺構を検出した。

**22トレンチ**

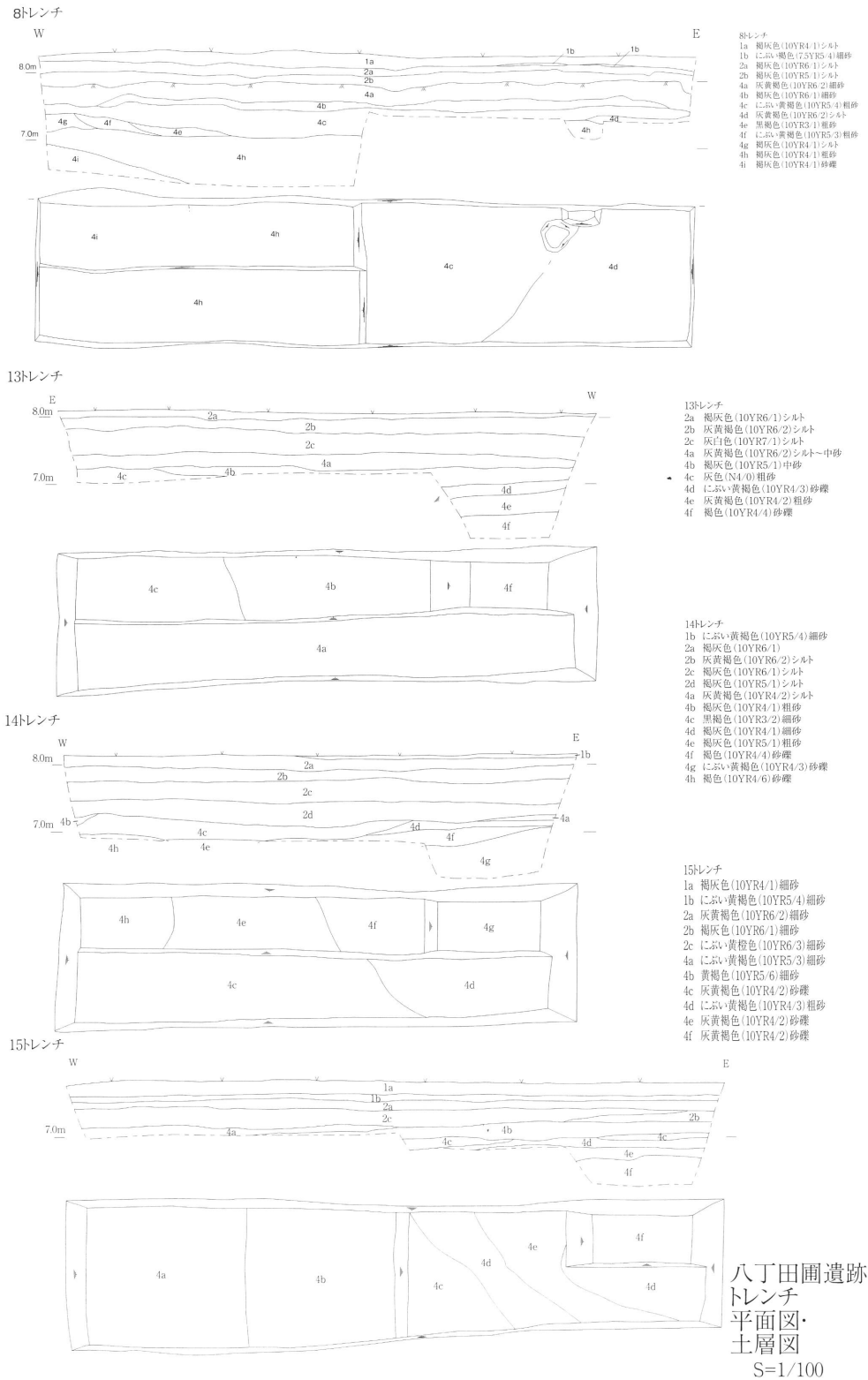
5層上面で遺構面を確認した。ピット、土坑を検出し、遺構密度は高い。遺物は3層より弥生土器が出土した。

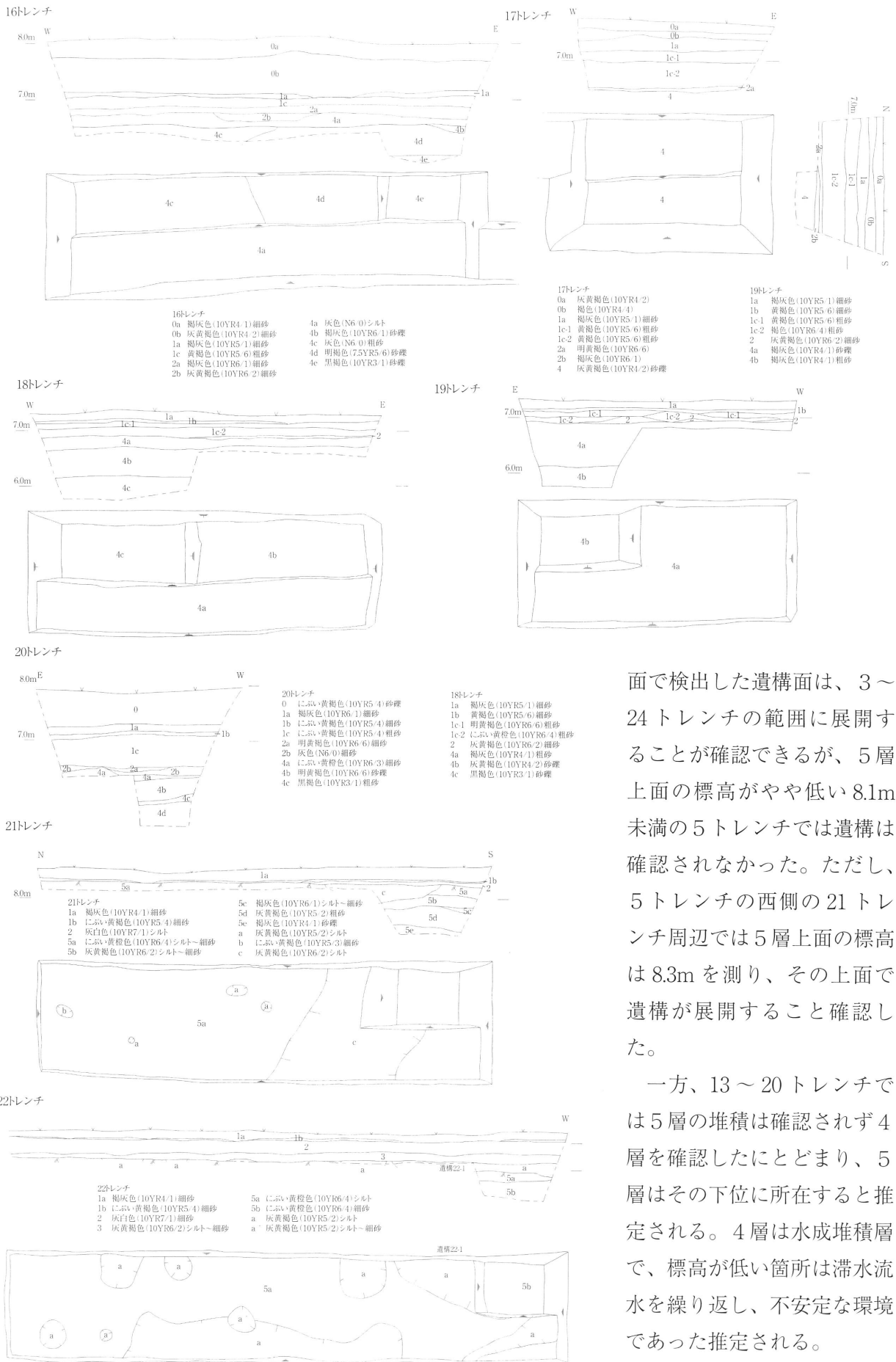
**23・24トレンチ**

5層上面で遺構を検出した。ピット、土坑を検出し、遺構密度は高い。遺物は3層より弥生土器が出土した。

**小 結** 八丁田圃遺跡の確認調査では、3・4・6・9・21・23・24トレンチで遺構の展開を確認した。

遺構を検出したトレンチの5層上面の標高はL = 8.1～8.3mを測る。なお、5層上



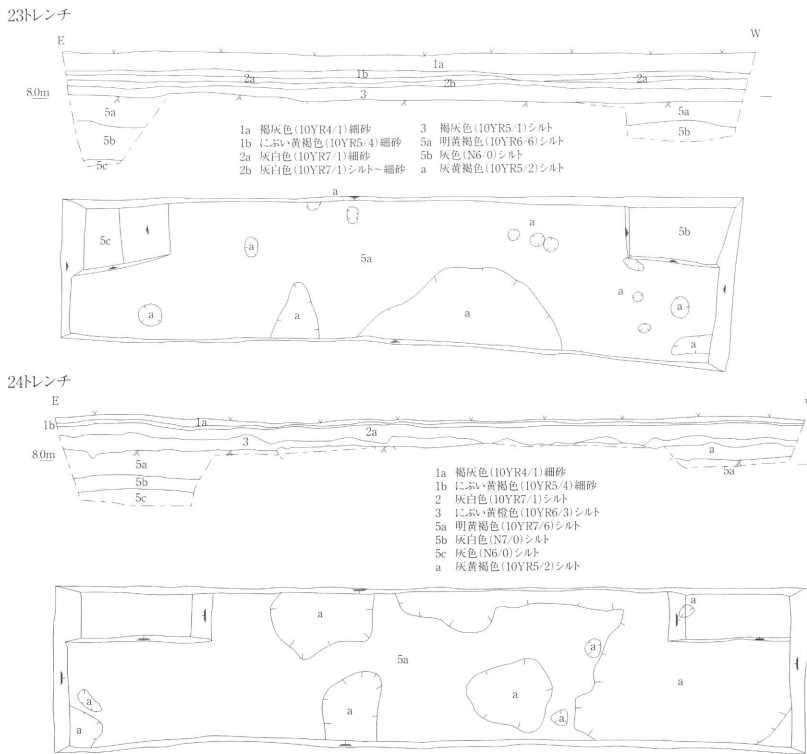


八丁田圃遺跡トレンチ平面図・土層図 S=1/100

面で検出した遺構面は、3～24トレンチの範囲に展開することが確認できるが、5層上面の標高がやや低い8.1m未満の5トレンチでは遺構は確認されなかった。ただし、5トレンチの西側の21トレンチ周辺では5層上面の標高は8.3mを測り、その上面で遺構が展開すること確認した。

一方、13～20トレンチでは5層の堆積は確認されず4層を確認したにとどまり、5層はその下位に所在すると推定される。4層は水成堆積層で、標高が低い箇所は滞水流水を繰り返す、不安定な環境であったと推定される。

以上のとおり、対象地は右会津川左岸の沖積平野部のう



八丁田圃遺跡トレンチ平面図・土層図 S=1/100

ち、比較的高所の安定した範囲と推定される3～21トレンチ周辺に埋蔵文化財が展開すると判断した。

**目座遺跡** 調査は丘陵斜面につくられた各平坦面に、幅1.5m×長3.0mのトレンチを2カ所設定し、人力掘削により実施した。

**基本土層** 1層は表土・耕作土で、2層は現代耕作土、3層はにぶい黄褐色～明黄褐色の砂質土で、遺物を包含せず自然堆積の地山と判断される土層、4層は岩盤である。

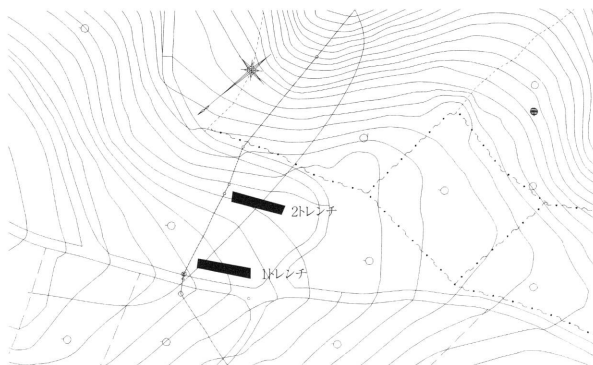
1・2トレンチとも3層及び4層上面では遺構は検出されなかった。遺物の出土も認められない。

そのため、対象地には埋蔵文化財は展開しないと判断した。

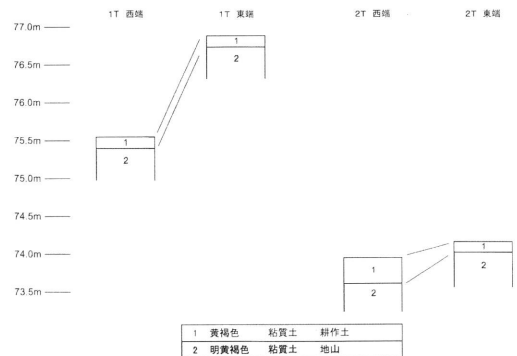
**万呂大谷遺跡** 2箇所のトレンチを設定して、埋蔵文化財の展開状況を確認した。いずれのトレンチも2m×10mの規模で、重機で徐々に掘削を行いながら調査を行った。

1トレンチでは尾根付近に東西に長く設定したトレンチで、現地盤から20cmほどの深さで岩盤層を確認した。遺構・遺物は検出されていない。2トレンチでも表土の下は岩盤風化土の堆積がみられ、現地盤から20cmほどの深さで岩盤層を確認した。

いずれのトレンチも遺構・遺物は検出されず、対象地には埋蔵文化財は展開しないと判断した。

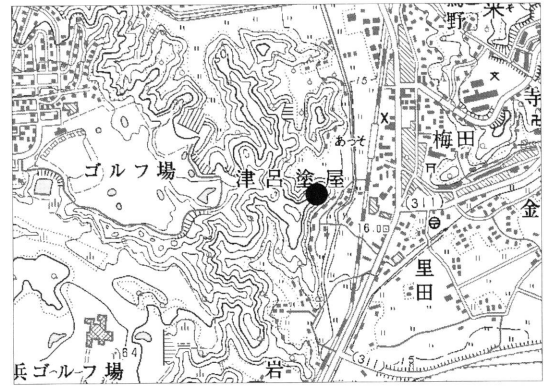


万呂大谷遺跡 調査区位置図 S=1/1500



万呂大谷遺跡 土層柱状図 S=1/100

○上富田町 1 遺跡の分布・試掘調査を実施した。  
**塗屋城跡** 天正 13 (1585) 年の豊臣秀吉による紀伊征伐の際に築いたとされる。和歌山県中世城館調査 (和歌山県教育委員会 1998『和歌山県中世城館跡詳細分布調査報告書』) 及び今回分布調査の結果、尾線上に堀切 1 基が、その北東側の丘陵頂部に曲輪が、曲輪の北東側尾根線上には 3 段にわたり腰曲輪が、その北側に通路が所在することを判明した。これらの山城施設のうち、堀切及び堅堀等は近畿道紀勢線建設工事予定地内に所在することを分布調査で確認した。

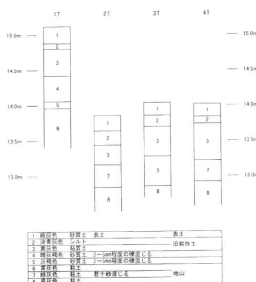


遺跡位置図(上富田町)

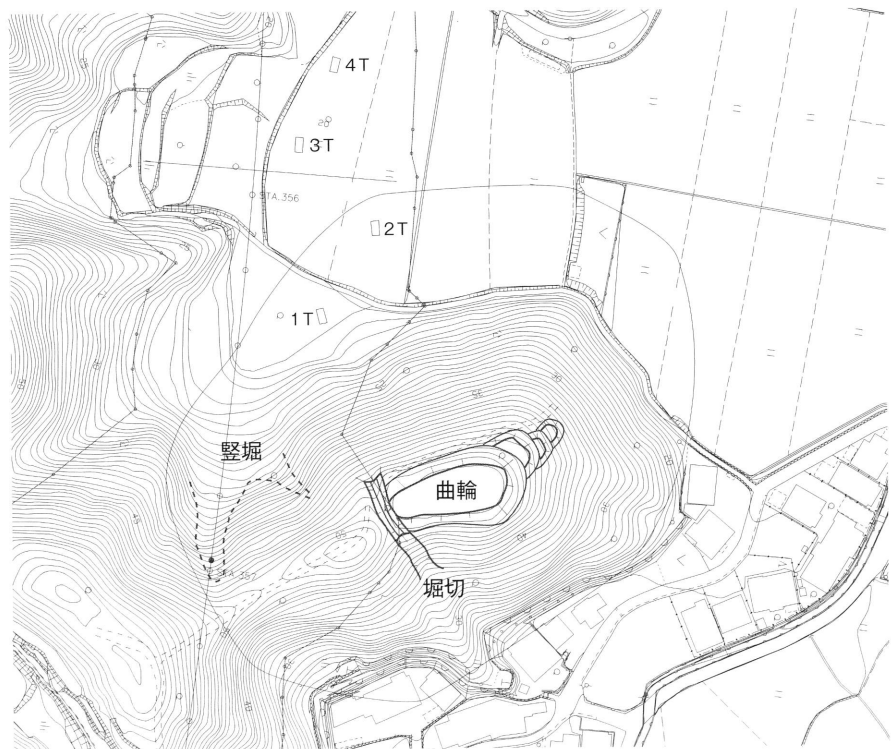
さらに、埋蔵文化財包蔵地の北側に立地する谷部に、2m × 4m のトレンチを 4 箇所を設定して埋蔵文化財の展開を確認した。

1 トレンチは、塗屋城跡の存在する丘陵裾部に設定したトレンチである。表土の 1 層の下には厚さ約 40cm の旧耕作土 (2・3 層) があり、その下からは礫混じりの砂質土層 (4・5 層) が認められた。現時盤面から 1.1m の深さで粘土層が検出され、これが地山面であると考えられる。遺物・遺構は確認されなかった。2～4 トレンチは、谷部の田圃に設定したトレンチである。表土、旧耕作土の堆積の下では、地盤面から 70cm 程の深さで地山と考えられる粘土層を検出した。地山の 7・8 層は、ほぼ一定のレベルで検出された。遺物・遺構は確認されなかった。これらのことから、対象地の周辺が長期間、湿地帯であったことを示すと考えられる。

**小 結** 以上のとおり、山城施設の所在が改めて確認されたことから、丘陵部は記録保存目的の本発掘調査が必要である。一方、丘陵裾部から平坦部にかけては、遺構・遺物は確認されなかったことから記録保存を要する埋蔵文化財が展開しないと判断した。



塗屋城跡 土層柱状図 S=1/100



塗屋城跡 調査区位置図 S=1/2000



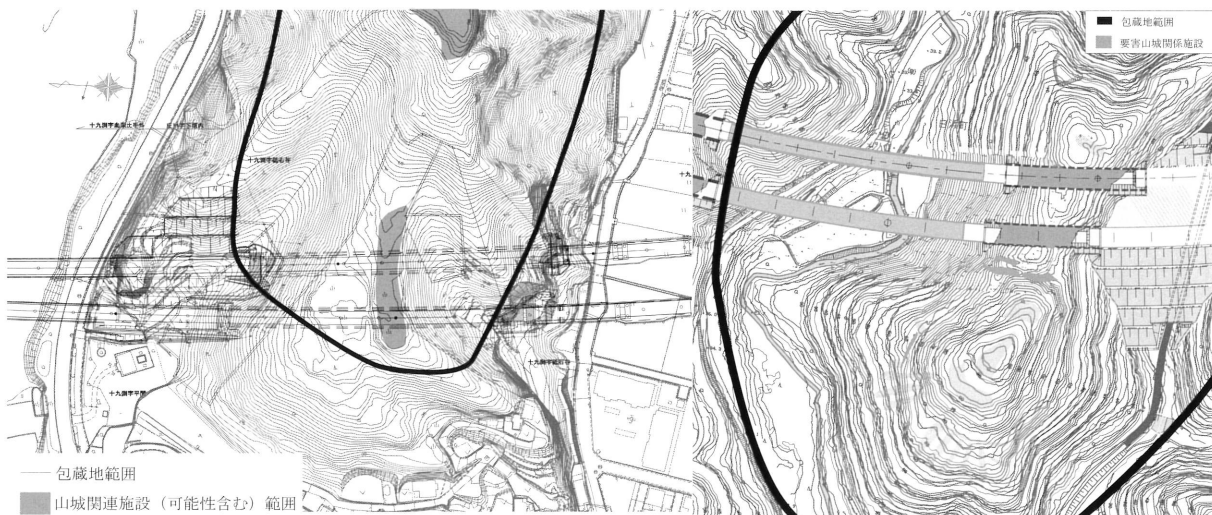


遺跡位置図(白浜町白浜地区)  
1 血深山城跡 2 要害山城跡

○白浜町 3遺跡の分布試掘確認調査を実施した。  
**血深山遺跡** 白浜町史による山頂付近に土塁や柱穴のほか、室とみられる施設が認められる一方、近畿自動車道紀勢線事業予定地の範囲の一部については未踏査とされている。その未踏査部分を対象として、分布調査を実施した。その結果、平間神社南東側斜面から丘陵頂部付近は自然地形の傾斜で、山城関連施設は確認できなかったため、対象地には記録保存を要する埋蔵文化財は展開しないと判断した。

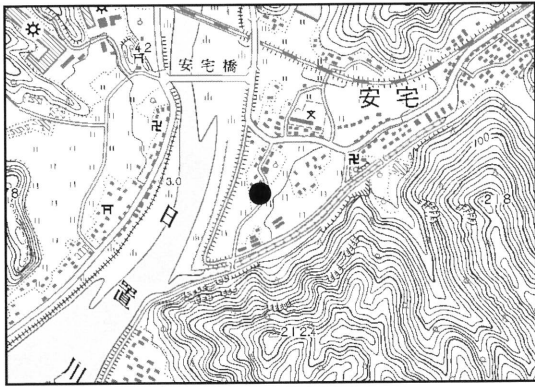
**要害山城跡** 白浜町教育委員会の白浜町内遺跡発掘調査等事業により測量及び確認調査が実施されている。3つの曲輪、2つの堀切、2つの横堀、14の堅堀が確認されており、うち堅堀の10基は連続して設けられる畝状堅堀群を形成する。表面採集された遺物群の時期から、要害山城跡の築城時期は15世紀後半とされ、文献資料による築造時期との符号することにも言及されている（白浜町教育委員会・安宅荘中世城郭発掘調査委員会 2008『中山城跡・要害山城跡測量調査報告書 長寿寺試掘確認調査報告書』）。

白浜町教育委員会・安宅荘中世城郭発掘調査委員会による要害山城跡の測量調査図面と近畿道紀勢線の工事予定図面とを投影して検討した結果、山城施設は施工予定範囲よりもいずれも標高が高い位置に所在しており、埋蔵文化財への直接的影響はないことが確認されたため、記録保存を要する埋蔵文化財は展開しないと判断した。



血深山遺跡分布調査図 S=1/4000

要害山城跡分布調査図 S=1/4000



遺跡位置図(白浜町日置川地区内)

**安宅本城跡** 日置川と安宅川に挟まれた沖積地に所在する安宅氏の中世城館で、白浜町教育委員会により確認調査が行われている。対象地は安宅本城跡の河口側先端部で、湊伝承地に近い位置にあたる。平成21年度の白浜町教育委員会の調査では、対象地隣接地で行われ、中世の楕円形堀形をもつ掘立柱建物を含む2面の遺構面が検出された。

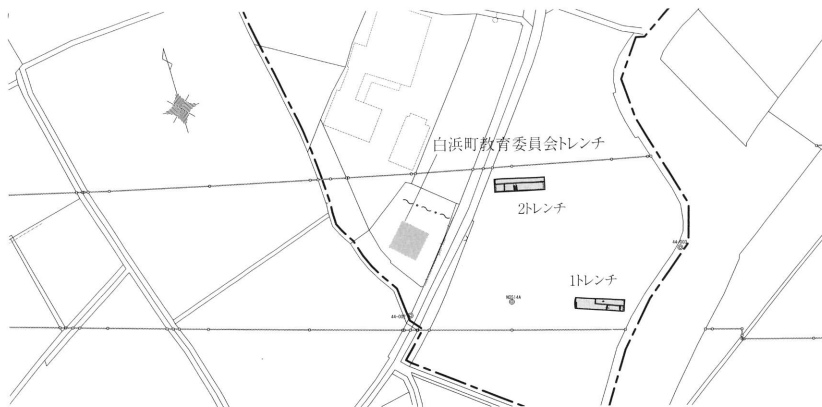
今回は、2つのトレンチを設定した。

**基本層序** 1層は現代耕作土と床土、2層は近世耕作土、3層は灰黄褐色砂質土で、各トレンチ共通する。1トレンチでは、

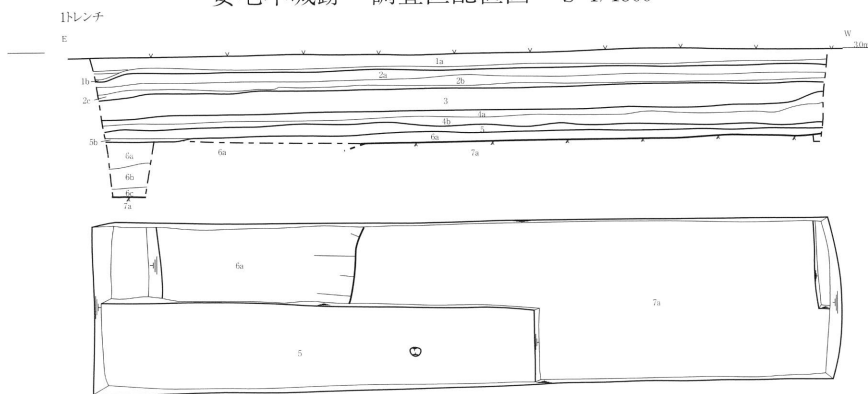
4層は黒褐色～暗灰色系砂質土、5層は灰オリーブ系砂質土で、水平に堆積する。6a層は褐色シルト層で水平堆積する。7層にはふい黄褐色が堆積し、地山とみられる。2トレンチでは、4層は灰白～浅黄色シルトから砂質土、5層は灰オリーブ色粗砂、6層は黄褐色シルト、7層は灰白色シルトが堆積する。4～6層は水平堆積する。

**1トレンチ** 5層上面と7層上面で精査したが遺構は検出されなかった。出土遺物は2～4層で出土し、4層は中世遺物のみ確認できる。

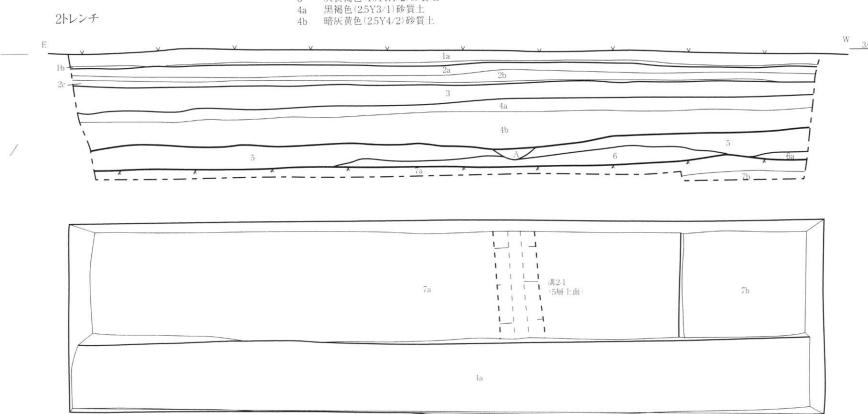
**2トレンチ** 4a層と7層上面で精査したものの、遺構は検出されなかった。ただし、南壁で5層上面から掘り込まれる上端幅約50cm、深さ約15cmの溝状遺構の断



安宅本城跡 調査区配置図 S=1/1500



- |                     |                       |
|---------------------|-----------------------|
| 1a 褐灰色(10YR4/1)砂質土  | 5 灰オリーブ色(5Y6/2)砂質土    |
| 1b 褐色(7.5YR7/6)砂質土  | 6a オリーブ褐色(2.5Y6/3)シルト |
| 2a 黄灰色(2.5Y6/1)砂質土  | 6b 浅黄褐色(2.5Y6/3)砂質土   |
| 2b 灰黄褐色(10YR5/2)砂質土 | 6c 灰色(7.5Y6/1)シルト     |
| 2c 明黄褐色(2.5Y6/8)砂質土 | 7a 浅黄褐色(10YR5/4)砂質土   |
| 3 灰黄褐色(10YR4/2)砂質土  |                       |
| 4a 黄褐色(2.5Y3/1)砂質土  |                       |
| 4b 暗黄褐色(2.5Y4/2)砂質土 |                       |

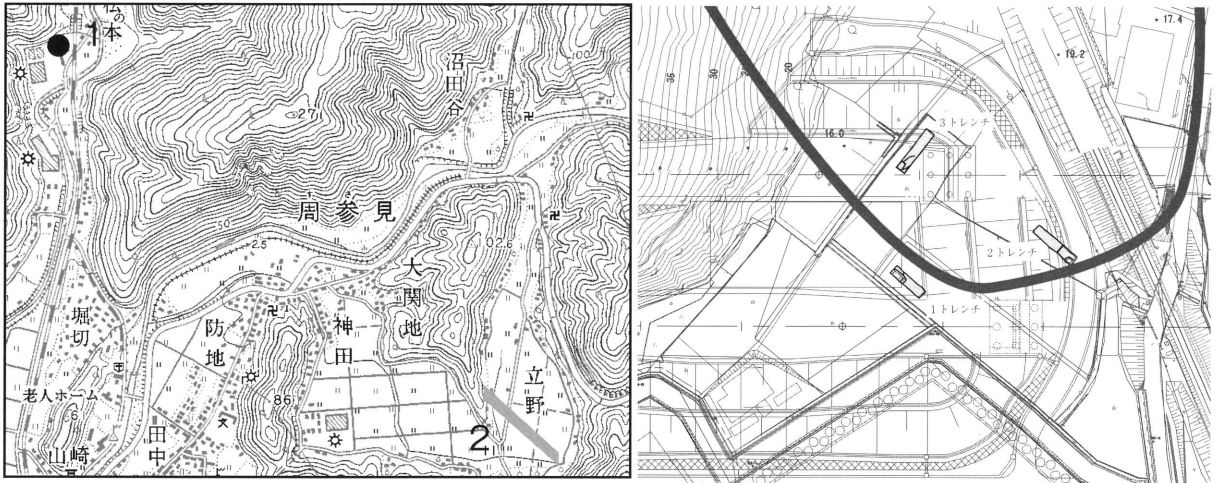


- |                     |                             |
|---------------------|-----------------------------|
| 1a-3 1トレンチと同        | 7a 灰白色(2.5Y7/1)シルト質土        |
| 4a 灰白色(2.5Y7/1)シルト  | 7b 灰白色(10YR8/1)シルト質土        |
| 4b 浅黄色(7.5Y5/3)砂質土  | A 黄褐色(2.5Y5/3)砂質土           |
| 5 灰オリーブ色(2.5Y5/2)粗砂 | 灰色(7.5Y4/1)シルト(Fe2O3 10%含む) |
| 6 黄褐色(2.5Y5/3)シルト質土 |                             |

安宅本城跡トレンチ平面図・土層図 S=1/100

面を検出した。出土遺物は、1・3層で陶磁器細片が採取されたのみで、他の層から遺物の出土はない。

**小 結** 2トレンチでは5層上面で断面だけであるが南北方向の溝1条を検出し、出土遺物も細片20点程度と極少量であった。今回の対象地は遺跡の縁辺部に位置するとは考えられたが、埋蔵文化財の取扱いは今後の調査を待って判断することとした。



遺跡位置図(すさみ町内)  
1駒爪城跡 2立野遺跡

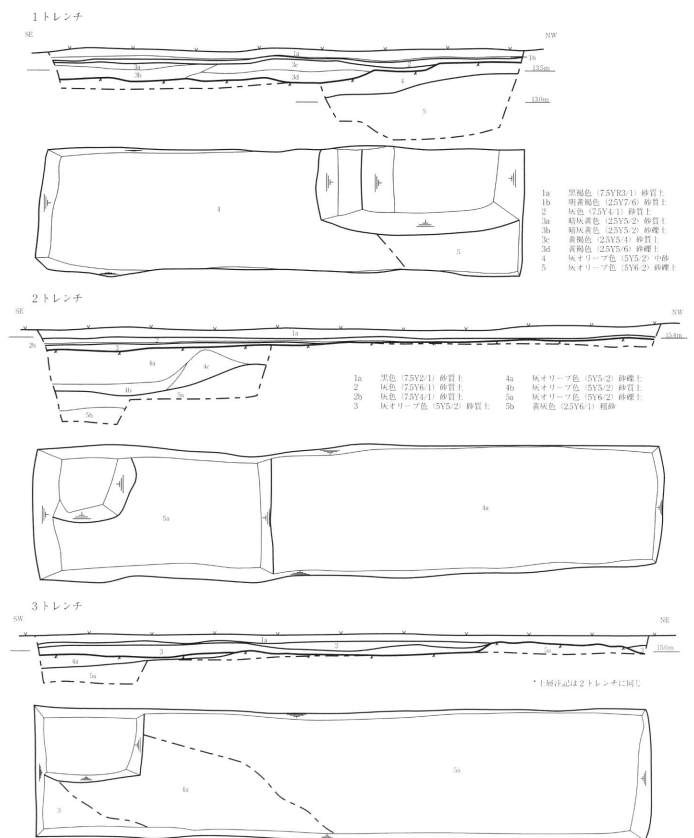
駒爪城跡 調査区配置図 S=1/1500

○すさみ町 2遺跡の試掘確認調査を実施した。

**駒爪城跡** 駒爪城跡は、太間川による開析谷の北西から伸びてくる丘陵先端部に位置する。すさみ町誌によると、JR紀勢線により駒爪城跡は削平された範囲に所在しており、駒爪城跡はすでに消滅したと記述されている(すさみ町1978『すさみ町誌』)。なお、尾根線上についても、併せて分布調査を行ったが、堀切等の山城関連施設は確認されなかった。

近畿道紀勢線建設予定地は丘陵尾根線の南側に位置するため、駒爪城跡周辺の平坦地に館跡等が展開するか否かを確認するために、3つのトレンチを配置した。

**基本層序** 1層が現代耕作土で黒色系砂質土、2層が灰色系砂質土、3層が灰黄色～灰オリーブ色系砂質土、4層が灰オリーブ色砂ないし砂礫土、5層



駒爪城跡トレンチ平面図・土層図 S=1/100

も4層同様の色調で円礫を多量に包含する。1～3は現地表面同様ほぼ水平堆積であるのに対し、4・5層は水平堆積でなく傾斜角度に差はあるものの、北側から南側へ緩く傾斜する傾向が認められるとともに、砂ないしは円礫が主たる土質であることから、河川堆積によるものと推定される。

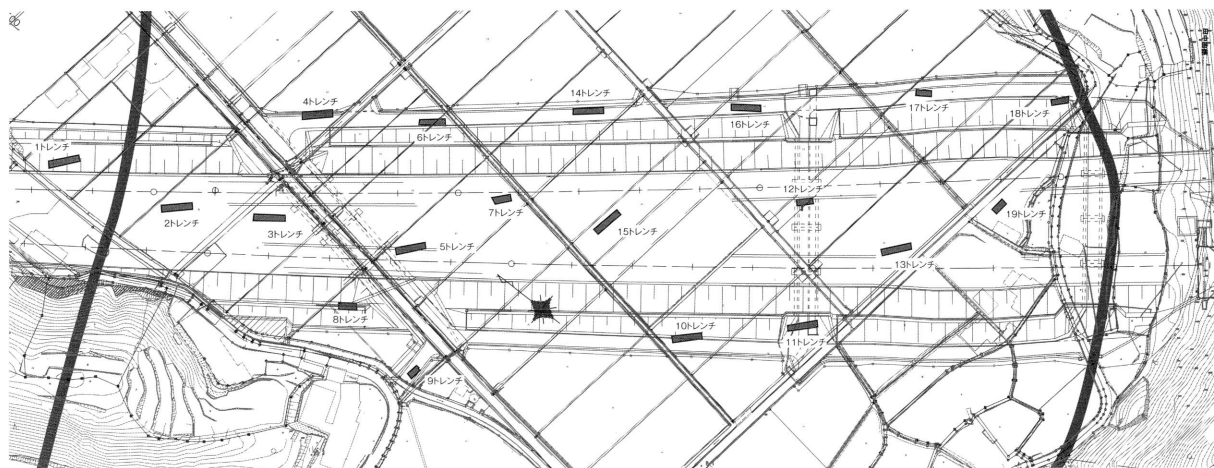
1トレンチは包蔵地外に配置したトレンチで、現地表面から0.5m程度で4層を検出した。4層上面では遺構・遺物は確認できなかった。2トレンチはJR紀勢線に近接するトレンチで、現地表面から0.3m程度で4層を検出した。4層上面及び5層上面でも精査したものの、遺構・遺物は確認できなかった。3トレンチは丘陵尾根に最も近い北側に配置したトレンチで、現地表面から0.1～0.3m程度で4ないし5層を検出した。その上面で精査したものの遺構・遺物は確認できなかった。

**小 結** 1～3トレンチの調査の結果、遺構・遺物は確認されなかったことから、対象地には駒爪城跡に関連する埋蔵文化財はなく、現在の丘陵残存部にも分布調査の結果、山城関連施設は認められないことから、すでに、すさみ町誌で指摘されているとおり、JR線により消滅している公算が高いと判断した。

**立野遺跡** 穿入曲流する河川である周参見川河口から約6km上った山間の低地部を中心に大開地の丘陵から南に延びた尾根麓に位置する。遺跡の大半は田圃として利用されている近畿道紀勢線予定地内を千鳥状にトレンチを配置した結果、19のトレンチ調査を実施した。

**基本層序** 1層は現在利用中の圃場の現代耕作土及び床土、2層は黒褐色系土壌、3層は有機物を多量に含む暗灰～黒褐色系土壌、4層は黄色～オリーブ色系の土壌化した層、5層は青灰色系シルトを主体とする層で流木とみられる自然木を包含することもある。なお、調査対象地の西端にあたる1・2トレンチでは5層は粗砂ないしは礫層として確認されるが、シルト同様水成堆積によるとみられる層である。1～3層は、暗渠の掘削状況から昭和30年代に行われた圃場整備以降の堆積土とみられる。5層が水成堆積層とみられるのに対し、4層は土壌化しており、一定のしまりのある層である。

**3・4・6・7・14・15トレンチ** 標高7.2m～7.5mで4層上面を検出したトレンチで、その上面で土坑・溝等の遺構を検出したものの、柱穴・建物跡等は検出していない。このうち、7・



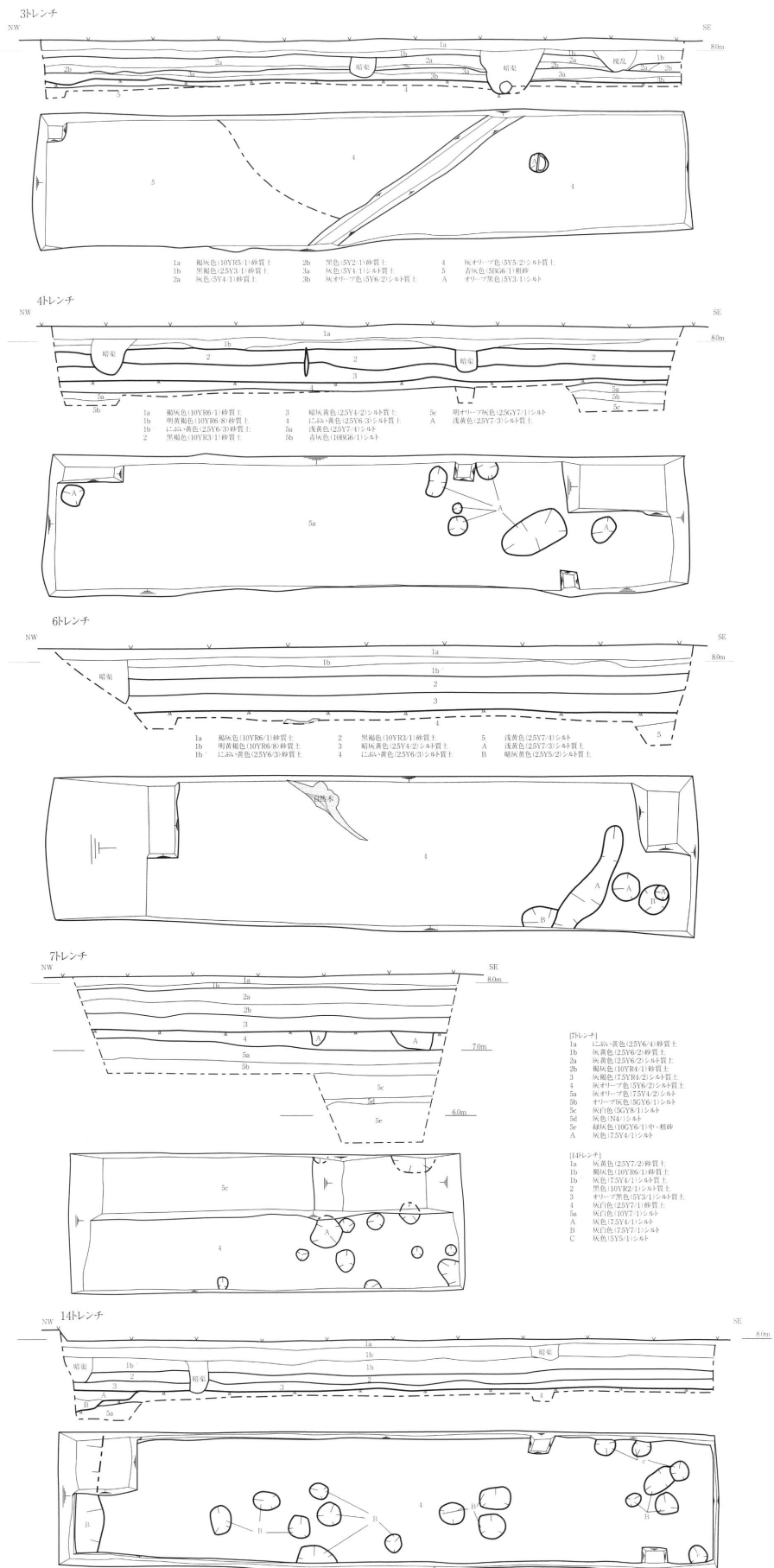
立野遺跡 調査区配置図 S=1/2500

14・15トレンチでは弥生土器または土師器の細片が1～3層で出土しているのが確認できる。

**16トレンチ** 標高6.9mで4層上面を検出した。4層上面を精査したところ、径15cm～最大80cmを測り、やや隅丸方形的ではあるものの不整形な平面プランの土坑群を検出した。これらの土坑群は、トレンチ長軸に対し、右斜め45°の方向性を一定程度示している。

**1・2・5・8・9トレンチ** 対象地西側に所在するトレンチでは、標高7m以上で4層を確認したが、その上面に遺構は検出されなかった。なお、1・2・8・9トレンチでは、調査を断念したトレンチ同様、湧水が著しい。1・2・3・5・8トレンチでは、1～3層で弥生土器片・土師器片・須恵器ないしは山茶碗片が少量出土しており、本調査対象地の中では比較的遺物出土量が多い。

**10・11・12・13・17・18・19トレンチ** 17トレンチを除くトレンチでは標高7m未満で4層を検出した。いずれのト



立野遺跡トレンチ平面図・土層図 S=1/100

レンチでも、4層上面で精査したものの遺構は検出されなかった。遺構が検出されたトレンチと比較すると標高が低いため、積極的な土地利用がされなかったと推定される。なお、10トレンチで弥生土器壺とみられる破片が1または2層から出土したが、それ以外のトレンチでは遺物の出土はなかった。

**小 結** 3・4・6・7・14・15・16トレンチで遺構を検出したものの、その他のトレンチでは、遺構は検出されなかった。とりわけ4層が標高7mを下回る範囲では遺構は検出されず、また標高7m以上であっても大関地丘陵麓では現在も地下水道があり、旧河道が所在した公算が高い範囲にも遺構は展開しないとみられる。

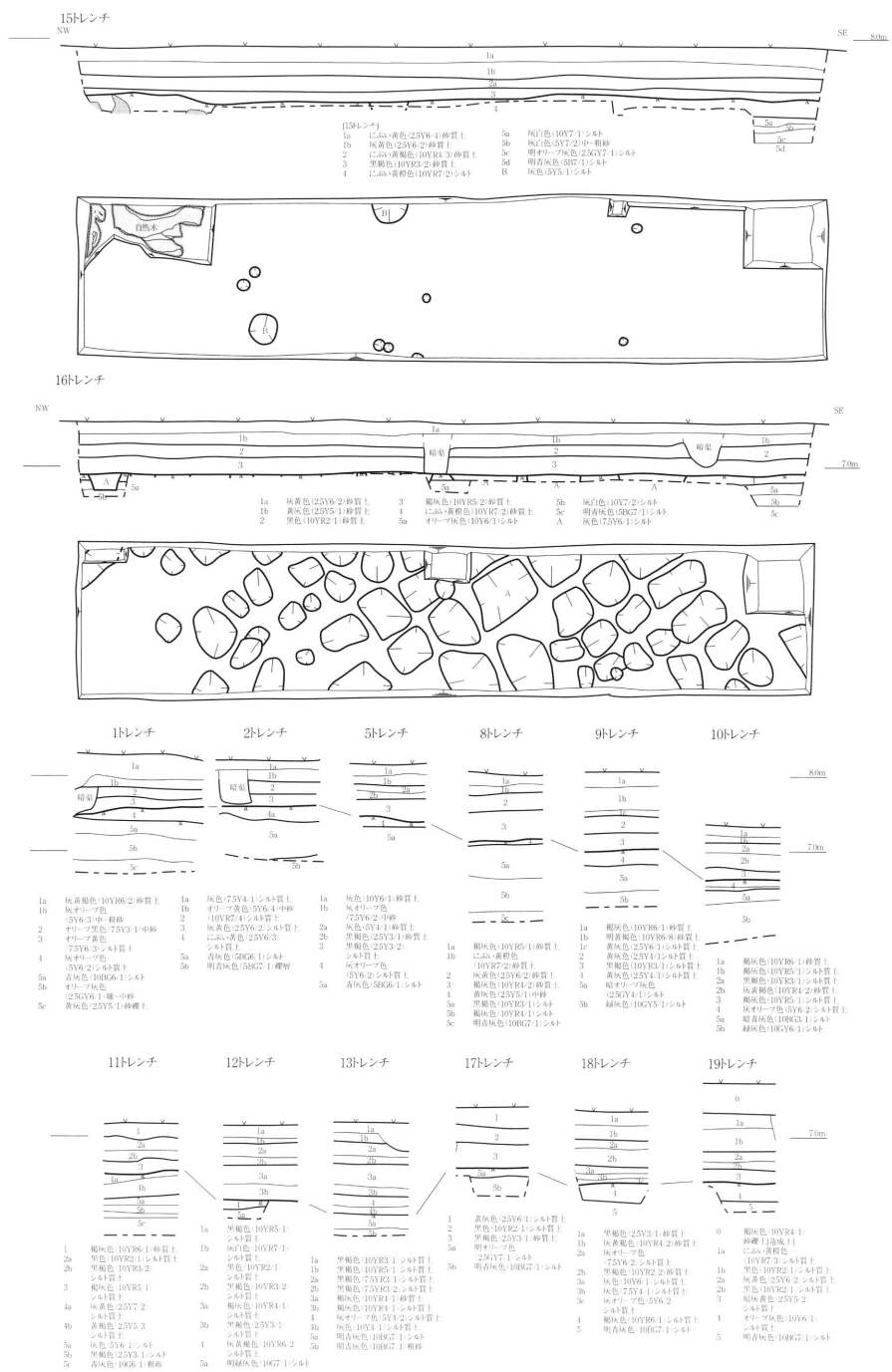
遺物は1・2・3・5・7・8・10・14・16トレンチで、弥生土器片、土師器、須恵器ないしは山茶碗等が極少量出土したに止まる。

これらのことから、4層上面の標高が7m前後の3・4・6・7・14・15・16トレンチとその周辺部については、埋蔵文化財が展開すると推定したため、記録保存目的の本発掘調査を要すると判断した。

一方、4層上面の標高が7m未滿で埋蔵文化財が展開しない範囲については、慎重に工事する必要があるものの記録保存目的の発掘調査は要しないと判断した。

＜調査の所見＞

以上のとおり、近畿自動車道紀勢線に伴う分布・試掘・確認調査の結果、八丁田圍遺跡、目座遺跡、塗屋城跡、立野遺跡において、埋蔵文化財の記録保存目的の発掘調査を要すると判断した。



## 27. 笠嶋遺跡

(調査件名：09-94-50)

種 別：確認調査

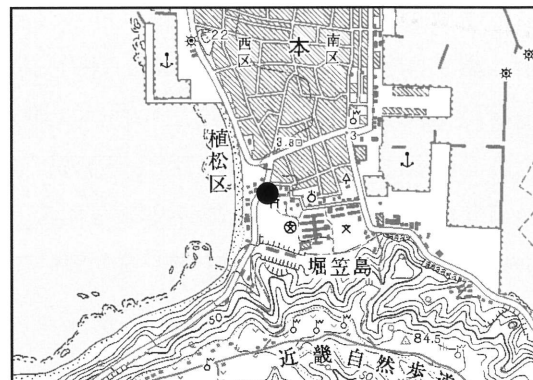
遺構：なし

所在地：東牟婁郡串本町串本地内

遺物：須恵器、土師器

＜調査の経緯＞ 潮岬周遊道路改良工事予定地の一部が周知の埋蔵文化財包蔵地「笠嶋遺跡」に該当することから、事前に確認調査を実施した。

＜既往の調査＞ 3度の記録保存目的の本発掘調査が実施されている。昭和35年度には、串本高等学校運動場整備工事に伴い、グラウンドから深度0.3～0.7mに堆積する黄褐色土や黒褐色土中で、古墳時代前期の土器群のほか、船部材を含む多量の木製品が出土した（串本町教育委員会1969『南紀笠嶋遺跡—発掘調査報告—』）。平成2年度に串本中学校



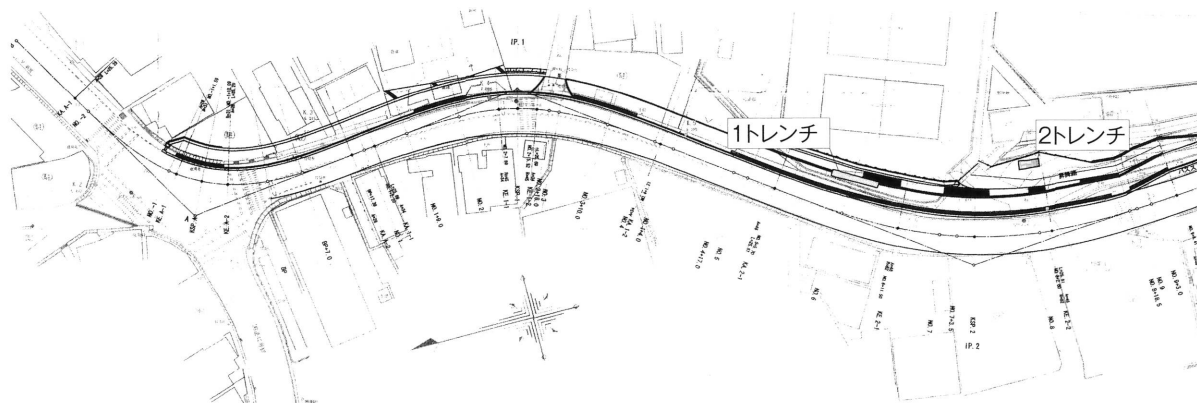
遺跡位置図

校舎建築、平成10年度に同体育館建築に伴い、縄文時代晩期から中世までの土器が採取された。昭和35年度の調査の黒褐色土の下層の明黄褐色砂層上面で弥生時代後期から古墳時代前期の竪穴住居や平安時代の土抗墓等が検出された（財団法人和歌山県文化財センター1991『笠嶋遺跡—串本中学校校舎建築に伴う発掘調査報告書—』・財団法人和歌山県文化財センター1999『平成10年度笠嶋遺跡発掘調査』）。以上から、弥生時代末から古墳時代前期の海浜地の集落遺跡を中心とする遺跡とみられる。

＜調査の成果＞ 串本高等学校テニスコート及び同校野球部バックネット西側の潮岬周遊線の斜面地に、幅1.5m程度のトレンチを2箇所設定した。

**基本層序** 近現代造成土とみられる土層を0層とした。1層は浅黄色系粗砂、2層は黄灰～灰黄色系粗砂、3層は灰オリーブ色粗砂、4層は黒色系土壌で、1～3層と比較して粗砂を包含せず非常にしまりのない土壌である。5層は遺物が出土しなかった地山とみられる黄褐色系粗砂層である。色調や層序から3層灰オリーブ色粗砂が古墳時代の土器が多量に出土した昭和35年度調査の「茶褐色土層」、4層黒色系土壌が昭和35年度調査の「黒褐色土」及び平成2年度調査の「暗黒色土層」、5層黄褐色系粗砂層が平成2年度調査の「明黄褐色砂層」に対応する。

**1 トレンチ** 潮岬周遊線の側溝付近の1.2m×9.2mのトレンチである。造成土の0層が0.5m程度造成され、その下層に0.6m程度1層が堆積する。2層はほぼ水平堆積するものの、その下層



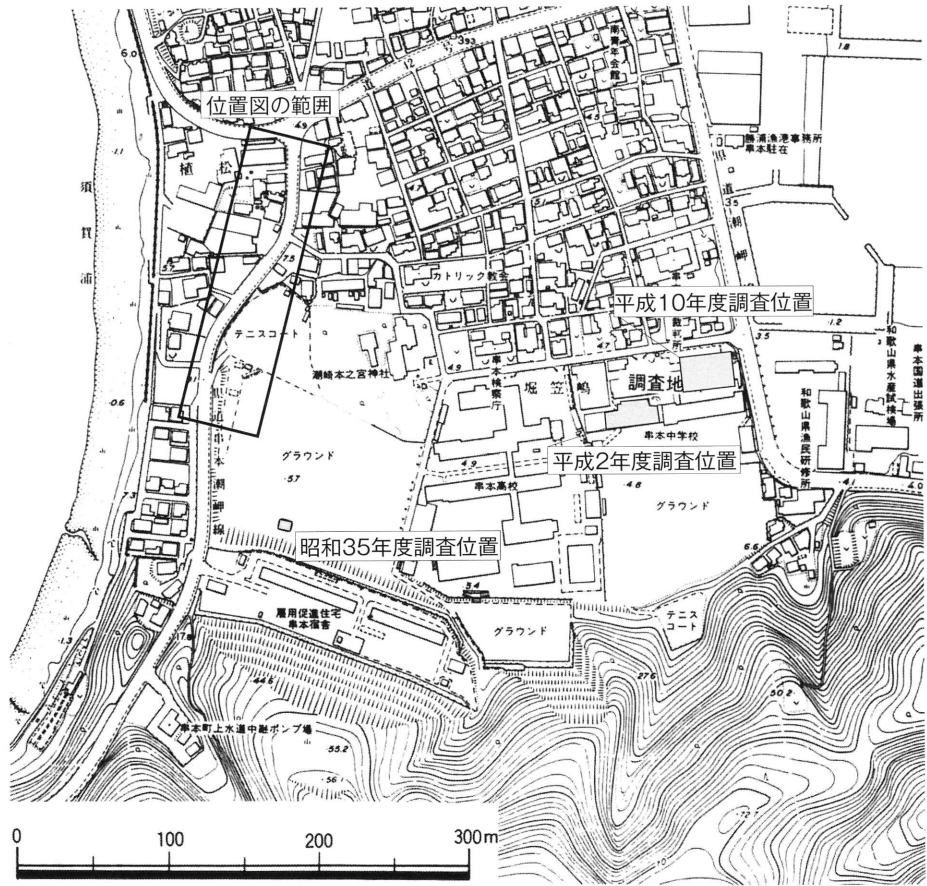
トレンチ位置図 S=1/1,500

の2b・3・4層は北側に向けて薄く堆積する。5層検出面は南側に緩やかに傾斜するが、その上面で明確な遺構は検出されなかった。なお、2b層で須恵器甕頸部のほか土師器細片が数点出土した。

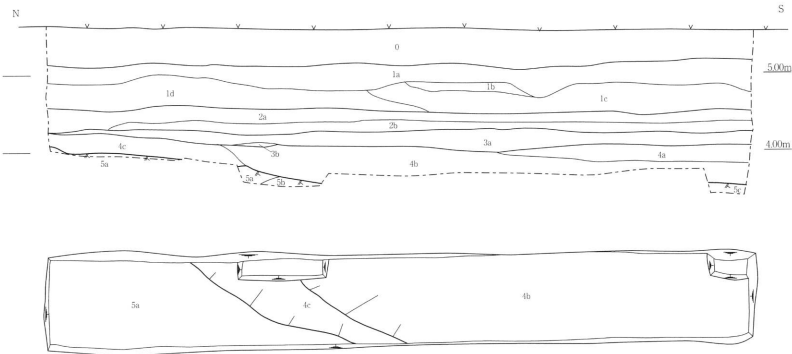
**2トレンチ** 潮岬周遊線東側斜面に設置した1.5m×4mのトレンチである。機械掘削開始直後に標高6.8m付近で、厚さ0.5mを測るコンクリート擁壁を検出した。現代盛土である0c層からは高坏脚部、壺口縁部、甕口縁部・底部などの古墳時代前期の土器片が出土したことから、遺物包含層や遺構面がすでに攪乱されて、擁壁築造後再堆積したとみられる。

＜調査の所見＞

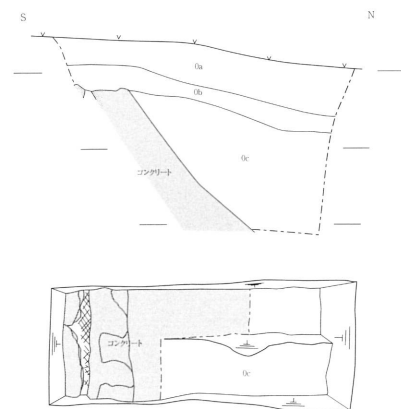
古墳時代の遺物細片が採取されたが、遺構は検出されなかったため、記録保存を要する埋蔵文化財は展開しなかったと判断した。



1トレンチ



2トレンチ



土層注記

- 1トレンチ  
 0 におい黄色(2.5Y6/3)砂質土 造成土  
 1a 浅黄色(7.5Y4/3)粗砂 黄灰色(2.5Y5/1)シルト含む  
 1b 灰黄色(2.5Y7/2)粗砂  
 1c 浅黄色(7.5Y7/4)粗砂 黄灰色(2.5Y5/1)粗砂10%含む  
 1d 浅黄色(7.5Y7/4)粗砂  
 2a 灰黄色(2.5Y6/2)粗砂  
 2b 灰黄色(2.5Y6/1)粗砂  
 3 灰オリーブ色(5Y6/2)粗砂 直径5cm以下円礫10%以下含む  
 4a 褐灰色(10YR6/1)粗砂  
 4b 黒色(10YR2/1)砂質土 直径15cm以下円礫10%含む  
 4c 暗灰黄色(2.5Y5/2)粗砂  
 5a 明黄褐色(10YR6/6)粗砂  
 5b 明黄褐色(7.5Y7/6)粗砂  
 5c 黄灰色(2.5Y6/1)粗砂  
 2トレンチ  
 0a 明赤褐色(2.5YR5/8)砂質土  
 0b 灰黄色(2.5Y6/2)砂質土  
 0c 暗灰黄色(2.5Y4/2)粗砂



## 資料紹介

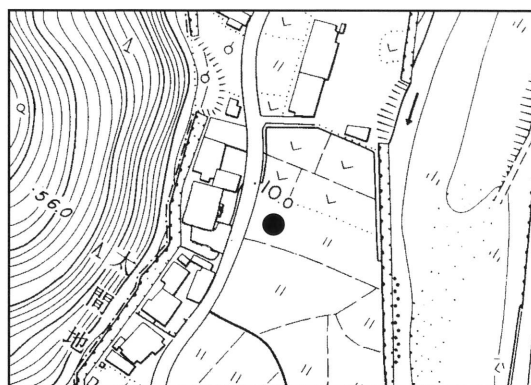
〈経緯〉 土地所有者が、近年自身所有の田圃の土壌改良を行うために現地表面から1m程度まで掘削を行ったところ、掘削土中に土器及び陶器片とみられる遺物等を発見したため、採集していた。採集した遺物を、当教育委員会文化遺産課職員実見にするために持参した。その結果、近世陶器のほかに埋蔵文化財と認めるべき出土遺物が含まれたことから、ここにその一部を紹介する。

出土遺物は、西牟婁郡すさみ町すさみ地内から出土した。出土地点は、海岸線から1km余り内陸に入った大間川右岸の丘陵裾部に位置する。

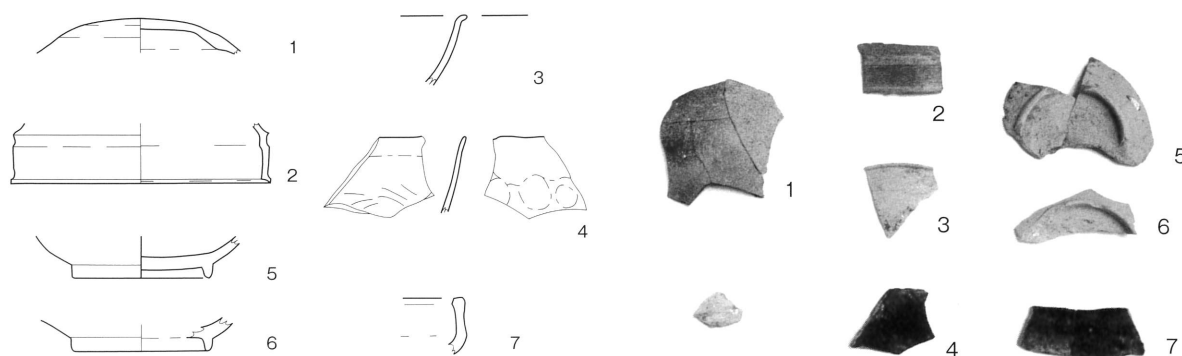
〈出土遺物〉 1及び2は須恵器坏蓋で、1は天井部、2は口縁部付近にあたる。2は復原口径12.6cmを測る。形態の特徴からTK23～47型式に該当する。3は須恵器口縁部で、内面には自然灰釉が認められる。断面形状から広口壺の口縁部とみられ、奈良時代に帰属すると推定される。4は黒色土器口縁部で、内面及び外面上端部が黒色である。外面には端部にヨコナデ、体部には指頭圧痕が、内面にはミガキが残存する。平安時代に帰属する。5及び6は山茶碗底部で、内面には自然灰釉が薄く付着する。7は土師器土鍋口縁部で、残存部の下部が内面に屈曲し、底部に至る。外面には炭が付着する。中世に帰属する。

〈遺跡概要〉 出土遺物には、いずれも出土遺物表面に特別な摩滅も認められない。出土遺物の帰属時期は、古墳時代中期、奈良時代、平安時代、中世の各段階にわたる。このことから、出土状況の詳細が不明ではあるため1次的な堆積によるものか、搬入土に混在した2次的堆積なのかは判断できないが、発見者はこれらの遺物を同一敷地で掘削中に発見したということであるため、遺物の発見地は複合遺跡の公算と考えられるのが妥当であろう。

これらのことから、出土地点の遺跡の種別等は不明であるものの、今後はすさみ町教育委員会と協議のうえ、周知の埋蔵文化財包蔵地として新規認定する必要があると判断される。



出土位置図



# 報告書抄録

ふりがな	わかやまけんまいぞうぶんかざいちょうさねんぼう							
書名	和歌山県埋蔵文化財調査年報							
副書名	－平成 21 年度－							
編著者名	洪谷高秀・黒石哲夫・佐々木宏治・藤井幸司・高橋智也・瀬谷今日子							
編集機関	和歌山県教育委員会							
所在地	〒 640-8585 和歌山県和歌山市小松原通一丁目 1 番地 Tel.073-441-3731							
発行年月日	平成 23 年 3 月 31 日							
ふりがな 所収遺跡	ふりがな 所在地	コード		北緯	東経	調査期間	調査面積	調査原因
		市町村	遺跡番号					
神前遺跡、井辺遺跡	和歌山市神前 72 - 4 他	30201	307・308	34° 12' 43"	135° 12' 18"	2009.9.29 ~ 10.20	207㎡	道路改良
和歌山城跡	和歌山市二番丁 1 番地	30201	379	34° 13' 42"	135° 10' 32"	2010.1.29 ~ 2.4	20㎡	和歌山地簡裁 庁舎改修
和歌山城跡	和歌山市二番丁 1 番地	30201	379	34° 13' 42"	135° 10' 32"	2010.3.4 ~ 13	66㎡	和歌山地簡裁 庁舎改修
北田井遺跡	和歌山市弘西 1205 - 1 外	30201	124	34° 15' 42"	135° 14' 30"	2009.10.21 ~ 23	64.4㎡	道路改良
六十谷遺跡	和歌山市六十谷 241 - 1 外	30201	84	34° 15' 42"	135° 12' 16"	2009.8.3 ~ 5	37㎡	道路改良
井辺遺跡	和歌山市神前字宮出 189 - 2	30201	308	34° 12' 43"	135° 12' 18"	2009.9.28	2㎡	道路改良
大野中遺跡	海南市大野中 651	30202	6	34° 09' 16"	135° 13' 39"	2009.1.15	7.2㎡	学校グラウンド改修
北山院寺、北山三嶋遺跡	紀の川市貴志川町北山字森ノ坪 402 - 1、 403 - 1、436 - 1、436 - 2、437 - 1	30208	貴志川地区 27・49	34° 13' 48"	135° 19' 19"	2010.2.19 ~ 24	37.5㎡	中山間地区総合整備事業
神野々Ⅰ遺跡	橋本市神野々字竹之内 525 - 3、字下長 毛 573 - 2	302023	橋本地区 55	34° 18' 35"	135° 34' 43"	2009.5.21 ~ 22	19㎡	道路改良
福田下遺跡	海草郡紀美野町福田地内	30304	美里地区 8	34° 09' 14"	135° 18' 57"	2009.12.9 2010.2.10・16・ 17、3.1 ~ 3	122.46㎡ 40.15㎡	道路改良
西飯降Ⅱ遺跡	伊都郡かつらぎ町西飯降地内	30341	かつらぎ地区 26	34° 08' 38"	135° 20' 55"	2009.9.2、10.15 12.10	5㎡ 7.5㎡	農地造成 作業実習棟
福田下遺跡	海草郡紀美野町福田 67 - 6	30304	美里地区 8	34° 09' 15"	135° 20' 38"	2009.10.5	2㎡	電波送受信柱
蓮華寺遺跡	海草郡紀美野町下佐々 630、636 - 1	30304	野上地区 22	34° 09' 23"	135° 18' 44"	2010.3. 1	693.3㎡	農園整備
藤並地区遺跡	有田郡有田川町天満地内	30366	吉備地区 32	34° 03' 19"	135° 11' 53"	2009.7.21 ~ 8.20、 9.10	323.3㎡	道路改良
岩野河遺跡	有田郡有田川町岩野河地内	30366	金屋地区 18	34° 17' 08"	135° 18' 56"	2009.9. 17 ~ 28	73.35㎡	道路改良
堅田遺跡	御坊市湯川町財部字南庄跡 612 - 3	30205	28	33° 53' 54"	135° 09' 10"	2009.5. 13 ~ 20	66.43㎡	個人住宅
堅田遺跡	御坊市湯川町財部 651	30205	28	33° 53' 53"	135° 09' 07"	2009.10. 21 2010.1.5	8㎡ 12.6㎡	仮庁舎建設 庁舎建設
鯨田坪遺跡	御坊市湯川町小松原地内	30205	27	34° 18' 15"	135° 31' 26"	2009.1. 5		道路改良
田中遺跡	日高郡日高川町船津地内	30382	中津地区 5	34° 18' 23"	134° 31' 24"	2009.9.16	2.5㎡	急傾斜地工事
田井西川遺跡	日高郡美浜町田井 158 - 1	30381	15・16	33° 53' 10"	135° 09' 03"	2009.6.15	4㎡	電話通信
里Ⅱ遺跡	日高郡由良町里地内	30383	10	34° 12' 46"	135° 35' 14"	2009.5.25 ~ 26	25.1㎡	由良小学校校舎耐震補強 工事
大引遺跡	日高郡由良町大引字濱須賀 331 - 1	30383	7	33° 58' 12"	135° 05' 08"	2010.3.9	1㎡	携帯電話基地局
上城遺跡・上城城跡	日高郡みなべ町上城地内	30391	南部地区 48・49	33° 54' 21"	135° 09' 44"	2009.8.20 ~ 21	52.4㎡	宅地造成
晩稲古川遺跡	日高郡みなべ町晩稲字芦原 72 - 1、字名ヶ 前 410 - 1	30391	南部川地区 12	33° 47' 04"	135° 20' 10"	2009.12.4	2㎡	電柱撤去
谷口遺跡	日高郡みなべ町谷口字西津殿 321 の一部、 322 の一部	30391	南部川地区 32	33° 47' 17"	135° 19' 34"	2010.2.25	4.2㎡	個人住宅
大斎原	田辺市本宮町本宮地内	30206	国史跡 本宮地区 12	33° 55' 57"	135° 07' 16"	2010.2.9 ~ 25	598.6㎡	河川工事
稲成Ⅰ、稲成、八丁田圃、 自座、万呂大谷、血深 山、立野遺跡、脇ノ谷窯 跡、笠屋城跡、安宅本城 跡、駒爪城跡	田辺市秋津町・稲成町・下万呂、 西牟婁郡上富田町岩崎、 西牟婁郡白浜町十九洲・安宅、 西牟婁郡すさみ町周参見地内	30206 30401 30404 30406	田辺地区 63・64・ 68・153・160・178、 上富田町 35、白浜 地区 46・59・71、 日置川地区 8、すさ み町 2・11	33° 41' 50" 44' 48" 45' 00" 45' 54" 41' 45" 38' 17" 34' 30" 33' 17"	135° 22' 40" 24' 13" 23' 20" 19' 31" 24' 50" 24' 35" 27' 40" 30' 24"	2009.6.1 ~ 30 2009.9.9・10.19 ~ 12.25 2010.2.10	1078.5㎡	高速道路
笠嶋遺跡	東牟婁郡串本町串本地内	30428	串本地区 3	33° 50' 46"	135° 22' 02"	2010.2.22 ~ 24	17.5㎡	道路改良

調査の概要					
所収遺跡名	種別	主な時代	主な遺構	主な遺物	特記事項
神前遺跡、井辺遺跡	散布地	弥生	石組井戸、土坑、ピット、溝	弥生土器、土師器、須恵器	
和歌山城跡	城館跡	近世	溝、土坑	肥前系磁器、瓦、備前焼すり鉢	
和歌山城跡	城館跡	近世	土坑、土塀基礎、土道舗装	陶器、瓦、釘	
北田井遺跡	集落跡	弥生（中期）～古墳（前期）	—	土師器、瓦器	
六十谷遺跡	散布地	縄文～弥生	—	—	
井辺遺跡	散布地	弥生	—	—	
大野中遺跡	散布地	縄文～弥生	—	須恵器、土師器	
北山廃寺、北山三嶋遺跡	古墳群	古墳	—	土師器、須恵器、黒色土器、瓦、瓦器	
神野々Ⅰ遺跡	散布地	弥生～中世	—	弥生土器、土師器	
福田下遺跡	散布地	縄文、中世	ピット、土坑	土師器、弥生土器、須恵器、瓦質土器、瓦器	
西飯降Ⅱ遺跡	散布地	縄文～古代	—	弥生土器	
福田下遺跡	散布地	縄文、中世	—	—	
蓮華寺遺跡	寺院跡	中世	—	瓦器・土師器	
藤並地区遺跡	散布地	先土器～鎌倉	—	瓦器、土師器	
岩野河遺跡	散布地	縄文	溝	サヌカイト剥片、縄文土器、瓦器	
堅田遺跡	集落跡、郡衙跡	弥生～古墳初頭、奈良、平安	溝、掘立柱建物、土坑、ピット	弥生土器、須恵器	
堅田遺跡	集落跡、郡衙跡	弥生～古墳初頭、奈良、平安	—	—	
蛭田坪遺跡	散布地	弥生～古墳	—	土師器	
田中遺跡	散布地	縄文	—	—	
田井西川遺跡	散布地	縄文～弥生	—	—	
里Ⅱ遺跡	散布地	縄文～古墳	—	瓦器、土師器、製塩土器	
大引遺跡	散布地	弥生～平安	—	—	
上城遺跡、上城城跡	散布地・城跡	縄文・室町～安土	土坑	土師器	
晩稲古川遺跡	散布地	弥生	—	—	
谷口遺跡	散布地	弥生	—	近世陶器、土師器	
大斎原	国史跡	熊野三山	護岸、階段	瓦類、国産陶磁器	
稲成Ⅰ、稲成、八丁田圃、日座、万呂夫谷、血深山、立野遺跡、脇ノ谷竊跡、塗屋城跡、安宅本城跡、駒爪城跡	散布地 岩陰 竊跡 城跡	縄文～鎌倉・弥生・中世	溝、土坑、ピット、堀切、曲輪	弥生土器、土師器、須恵器、黒色土器、瓦器、山茶碗、備前焼、環状土錘	
笠嶋遺跡	散布地	弥生	—	須恵器、土師器	

和歌山県埋蔵文化財調査年報  
—平成 21 年度—

発 行 日 平成 23 年 3 月 31 日

編集・発行 和歌山県教育委員会  
和歌山市小松原通一丁目 1 番地

印 刷 株式会社 協 和