


K区の記録



平成4年
現地説明会開催風景



K-1区 空中写真

图版2



K-1区
2号土壤遺物出土状态



K-1区
5号土壤遺物出土状态



K-1区
3号竖穴住居遺物出土状态


K-1区
3号竪穴住居完掘



K-1区
4号竪穴住居遺物出土状態
(南から)




K-1区
4号竪穴住居完掘
(東から)




図版4



K-1区
1号竪穴住居遺物出土状態



K-1区
1号竪穴住居カマド



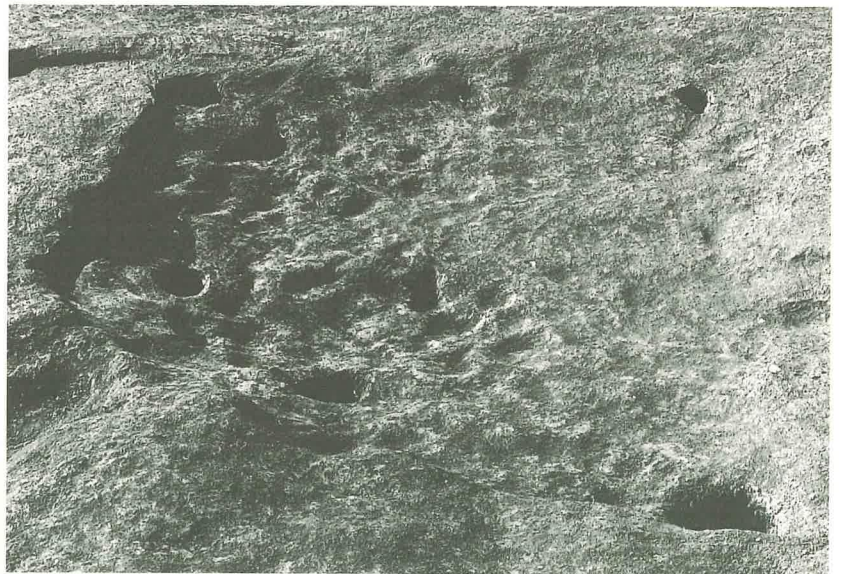
K-1区
1号竪穴住居完掘



K-1区
竪穴遺構遺物出土状態

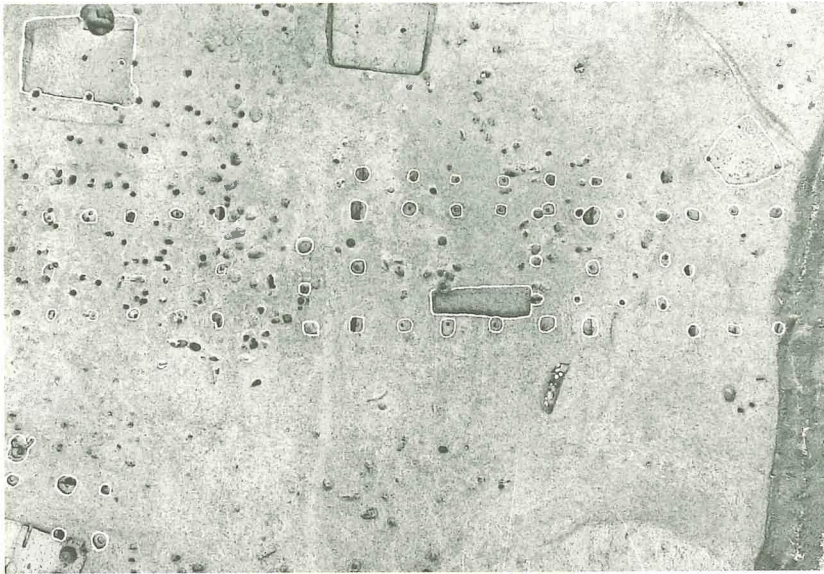


K-1区
竪穴遺構焼土塊出土状態

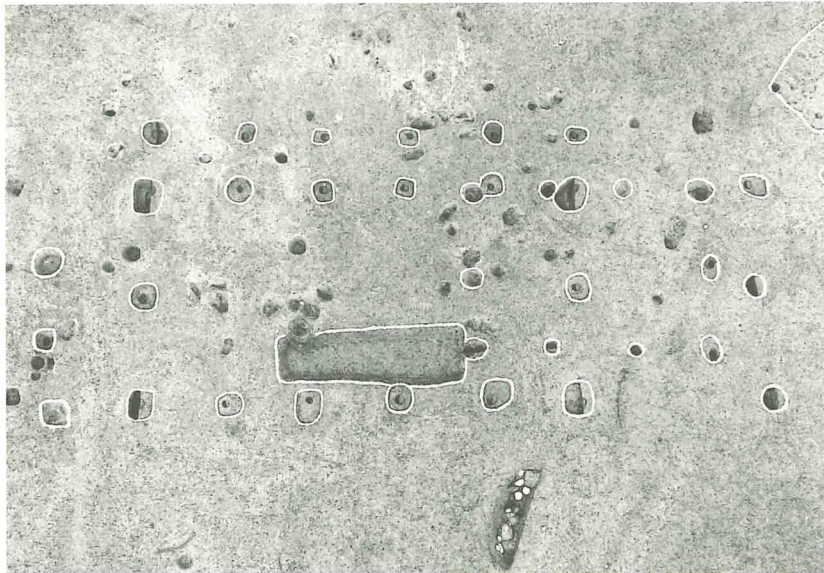


K-1区
竪穴遺構完掘

図版6



K-1区
古代1～4号建物



K-1区
古代2・3号建物と1号土壇



K-1区
古代5・6号建物と3号土壇



K-1区
古代3号建物北西端柱穴断面土层



K-1区
古代3号建物北東端柱穴断面土层



K-1区
古代柱穴鐵鎌出土狀態



K-1区
1号土壙遺物出土状态



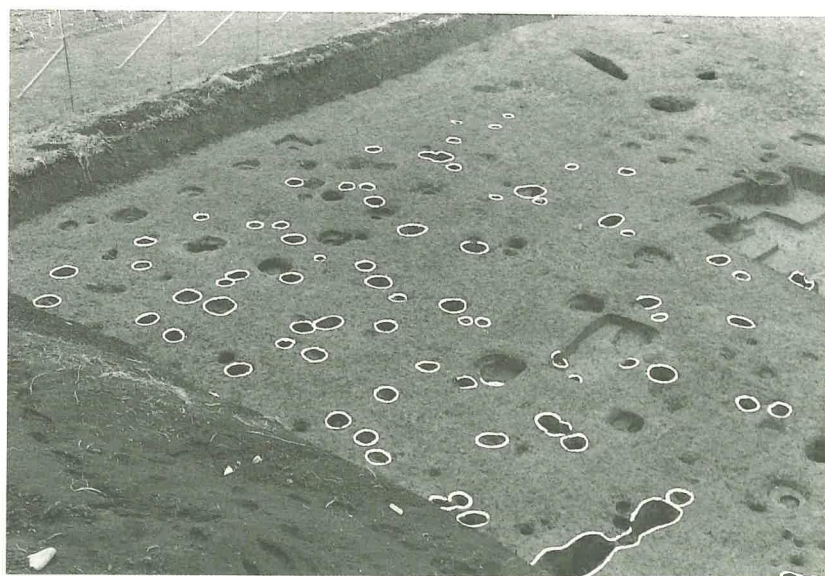
K-1区
3号土壙遺物出土状态



K-1区
中世1号建物(東から)



K-1区
中世建物群(南から)



K-1区
中世建物群(南から)



K-1区
中世1号建物柱穴遺物出土状態



K-1区
中世建物柱穴遺物出土状態




K-1区
中世建物柱穴遺物出土状態

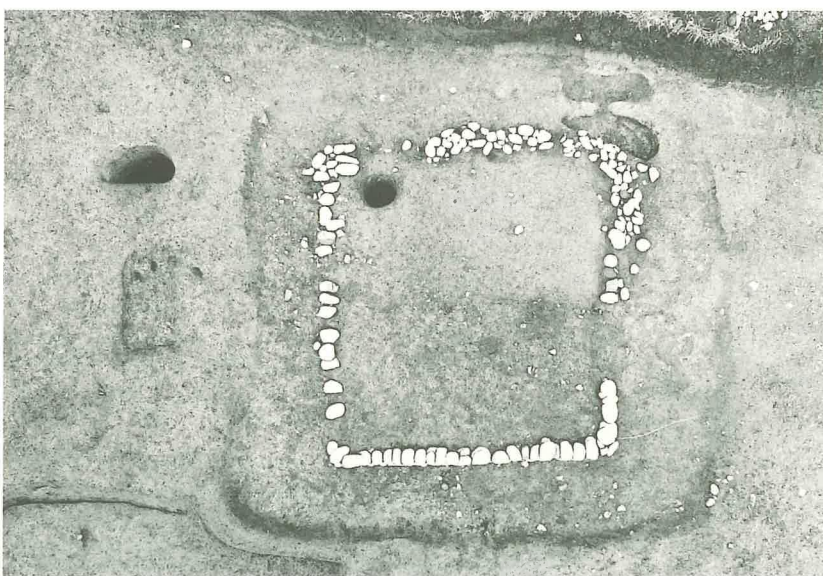
K-1区
方形周溝遺構と土壙墓検出状況
(東から)



K-1区
方形周溝遺構と土壙墓
(東から)



K-1区
方形周溝遺構と土壙墓






K-1区
方形周溝遺構石積状態
(南から)



K-1区
方形周溝遺構南西石積状態






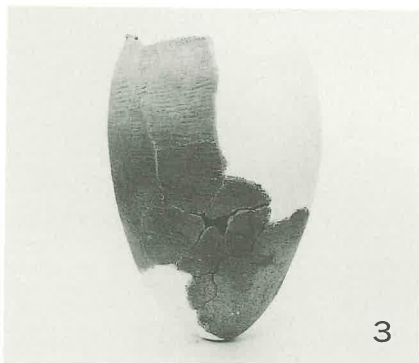

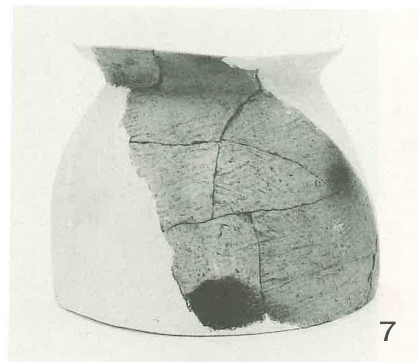




K-1区
方形周溝遺構墨書青磁碗出土状態



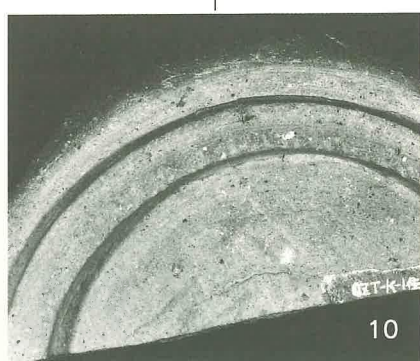










K-1区
土壙墓(南から)



K-1区
集石遺構




1 2号土壙
2~4 3号竖穴住居
5~13 4号 "



1~14 1号竖穴住居



1




6




11



2




7




12




3




8




13



4




9



14




5




10


- 1 · 2 1号竖穴住居
 3~10 竖穴遺構
 11~12 古代1号建物
 13 古代2号 "
 14 古代7号 "




1



6



11




2




7



12




3



8




13



4




9



14




5




10

1~7 1号土壙
8・9 3号 "


10~14 中世建物柱穴




1




6




11



2




7




12



3




8




13




4




9



14



5



10

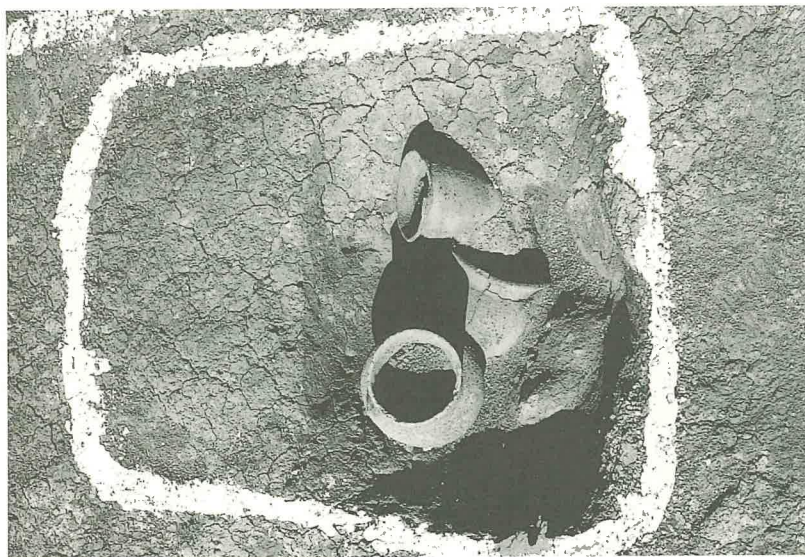
- 1·2 中世建物柱穴
- 3·4 方形周溝遺構
- 5·6 土墳墓
- 7 集石遺構
- 8·13 1号竖穴住居
- 9 3号 "
- 10 表面採集
- 11 柱穴
- 12 包含層
- 14 竖穴遺構



K-2区 空中写真



K-2区
1号竪穴住居発掘状態(西から)



K-2区
1号土壙発掘状態




K-2区
1号土壙遺物出土状態



K-2区
1号溝(2号環濠)発掘状態
(東から)



K-2区
1号溝(2号環濠)断面土層
(南から)




K-2区
2号溝発掘状態(西から)




K-2区
2号溝4トレンチ発掘状態
(南から)



K-2区
2号溝4トレンチ遺物出土状態




1




6




11



2



7



12



3



8




13



4



9



14



5



10

1-11~13 1号溝(2号環濠)
 2~4-14 1号竖穴住居
 5 柱穴177
 6~8 中世1号溝
 9 柱穴140
 10 柱穴175



K-3区 空中写真



K-3区
調査風景(南から)




K-3区
1号竪穴住居遺物出土状態
(東から)



K-3区
2・3号竪穴住居遺物出土状態
(北から)




K-3区
2・3号竪穴住居遺物出土状態
(南から)




K-3区
3号竪穴住居遺物出土状態
(東から)



K-3区
6号竪穴住居発掘状態
(北から)



K-3区
1号溝(2号環濠)遺物出土状態
(南から)




K-3区
1号溝(2号環濠)遺物出土状態
(北西から)



K-3区
1号溝(2号環濠)遺物出土状態
(北から)



K-3区
1号溝(2号環濠)断面土層
(北西から)




K-3区
1号溝(2号環濠)断面土層



K-3区
1号溝(2号環濠)遺物出土狀態



K-3区
1号溝(2号環濠)遺物出土狀態



K-3区
1号溝(2号環濠)遺物出土狀態


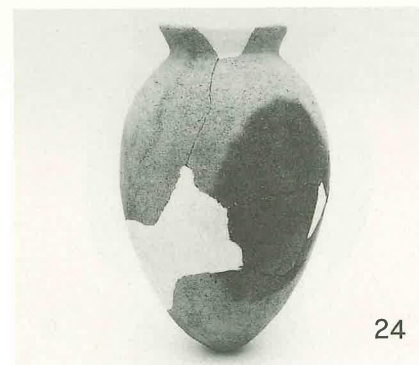



图版30











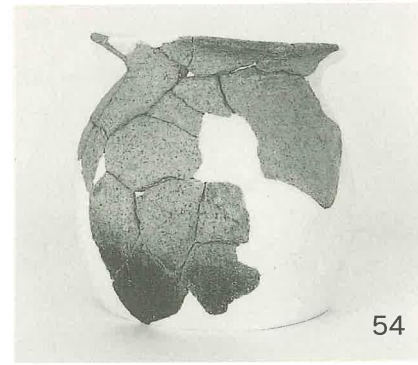



K-3区
6号沟遗物出土状态




K-3区
6号沟断面土层









1~48 1号溝(2号環濠)
49~59 5号溝



1~7 1号竪穴住居
 8~13 2号 〃
 14~23 3号 〃




1~9 3号竖穴住居
 10 4号 "
 11~16 5号 "
 17~22 6号 "
 23 2号溝



213~216 1号沟
 217~218 2号沟
 239 3号沟
 219~222 5号沟
 223·229·232·235·236 1号竖穴住居
 224·225·230·233 4号 〃
 226·227·231·237·238 6号 〃
 234 柱穴49
 229 表面採集



K-4区
空中写真




K-4区
遺構検出状態



K-4区
遺構検出状態




1



5



2




6



3




7



4

- 1·2 3号竖穴住居
- 3 4号 "
- 4·5 5号 "
- 6 6号 "
- 7 K-4区表面採集

L区の記録



平成4年
3号方形環溝の中での記念撮影



L-1区
1トレンチ近景(西から)




L-1区
1トレンチ1号竪穴住居遺物出土状態(南から)



L-1区
1トレンチ1号竪穴住居発掘状態(南から)

図版2




L-1区
1トレンチ1号竪穴住居遺物出土状態(南から)



L-1区
1トレンチ1号竪穴住居遺物出土状態(西から)



L-1区
1トレンチ1号竪穴住居遺物出土状態(西から)



L-1区
1トレンチ1号竪穴住居遺物出土状態(西から)





L-1区
1トレンチ1号竪穴住居遺物出土状態(南から)



L-1区
1トレンチ1号竪穴住居遺物出土状態


図版4



1~7 L-1区1トレンチ1号竪穴住居



1~7 L-1区1トレンチ1号竪穴住居



1~7 L-1区1トレンチ1号竖穴住居



L-2区
空中写真



L-2区
1号溝(1号条溝)1トレンチ発掘状態(南から)

M区の記録



平成4年
整理作業風景



M区調査風景(西から)



M区調査風景(東から)

N区の記録



平成5年
市民シンポジウム開催風景



N区 南側全景(北から)



N区 北側全景(北東から)

図版2




N区
5号土壙遺物出土状態(北から)



N区
7号土壙遺物出土状態



N区
11号土壙遺物出土状態



N区
39号土壙瓮掘状态



N区
41号土壙瓮掘状态



N区
1号小兒用甕棺墓瓮掘状态

图版4




N区
2号小兒用甕棺墓瓮掘状态



N区
3号小兒用甕棺墓瓮掘状态




N区
4号小兒用甕棺墓瓮掘状态



N区
3号竪穴住居遺物出土状態(北から)



N区
3号竪穴住居遺物発掘状態(北から)



N区
4号竪穴住居遺物出土状態(北東から)

図版6




N区
4号竪穴住居発掘状態(北西から)



N区
5号竪穴住居遺物出土状態(西から)




N区
5号竪穴住居遺物出土状態




N区
5号竪穴住居発掘状態(北西から)



N区
7号竪穴住居遺物出土状態(西から)



N区
7号竪穴住居発掘状態(北から)



N区 1号溝(2号環濠)発掘状態(東から)



N区 1号溝(2号環濠)発掘状態(北から)



N区 1号溝(2号環濠)遺物出土状態(東から)



N区 1号溝(2号環濠) 遺物出土状態(東から)



N区 1号溝(2号環濠) 調査風景(東から)



N区 1号溝(2号環濠)遺物出土状態(西から)



N区 1号溝(2号環濠)発掘状態(西から)




N区
1号溝(2号環濠)遺物出土狀態



N区
1号溝(2号環濠)遺物出土狀態




N区
1号溝(2号環濠)遺物出土狀態



N区
1号沟(2号环濠)遗物出土状态




N区
1号沟(2号环濠)遗物出土状态



N区
1号沟(2号环濠)遗物出土状态



N区
1号溝(2号環濠)遺物出土狀態



N区
1号溝(2号環濠)遺物出土狀態



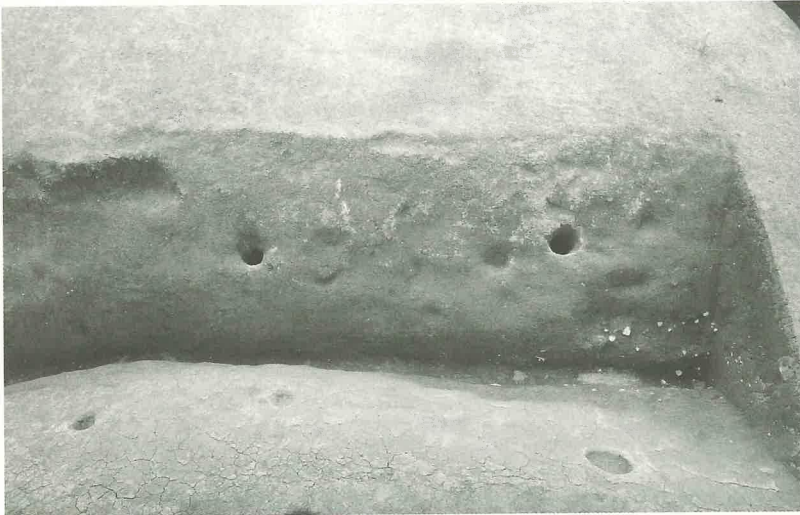
N区
1号溝(2号環濠)遺物出土狀態



N区 1号溝(2号環濠)張り出し部断面



N区
1号溝(2号環濠)張り出し部発掘状態




N区
1号溝(2号環濠)張り出し部柱穴発掘状態



N区
1号溝(2号環濠)断面土層



N区
1・2号竪穴住居発掘状態(西から)



N区
2号竪穴住居カマド発掘状態



N区
2号竪穴住居カマド発掘状態



N区
1号建物発掘状態(西から)



N区
1号中世墓発掘状態(北から)




N区
1号中世墓発掘状態(北から)



N区 2号中世墓発掘状態(西から)



N区 2号中世墓発掘状態















N区 2号中世墓遺物出土状態(東から)



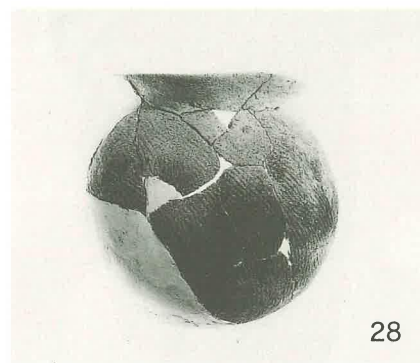






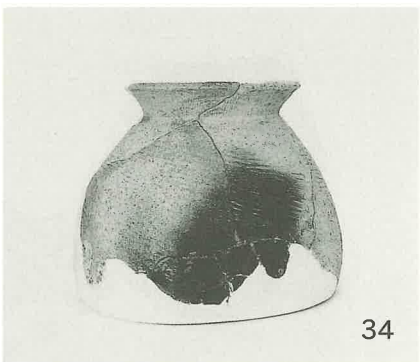







N区 3号中世墓遺物出土状態(南から)







N区 4号中世墓発掘状況(北から)











76



81



86



77



82



87



78



83



88



79



84



89









80






85




90






1~119 1号溝(2号環濠)



1~3	3号竖穴住居	12	3号小兒用甕棺
4·5	5号 "	13	4号 "
6	8号 "	14	1号溝(2号環濠)
7	39号土壙	15·16	4号中世墓
8	41号 "	17~23	2号 "
9	1号小兒用甕棺	24~26	3号 "
10·11	2号 "		




1 · 4 · 7~9 } 1号沟
 11~13 · 17 · 18 }
 2 27号土壙
 3 · 16 · 19 4号竖穴住居
 5 柱穴8
 6 5号竖穴住居
 10 11号土壙
 14 3号竖穴住居

15 柱穴20
 20~22 3号中世墓
 23 2号 "
 24 4号 "

24

0区の記録



平成5年
現地指導風景




0-1区 空中写真

図版2




0-1区
3号竪穴住居発掘状態(東から)



0-1区
3号竪穴住居遺物出土状態



0-1区
8号竪穴住居遺物出土状態(南から)



0-1区
8号竖穴住居発掘状態(南から)



0-1区
1号竖穴発掘状態(北から)



0-1区
15号土壙遺物出土状態


图版4



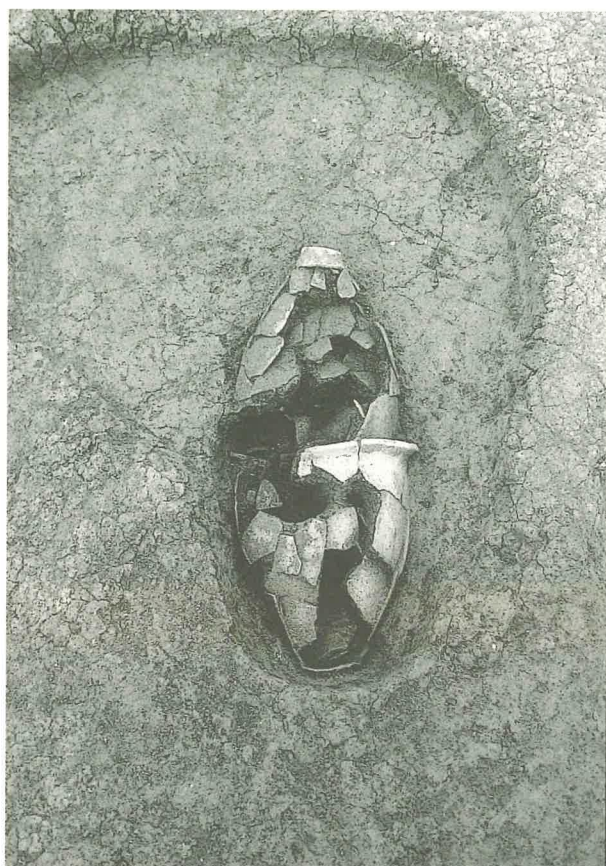
0-1区
18号土壤遺物出土状态



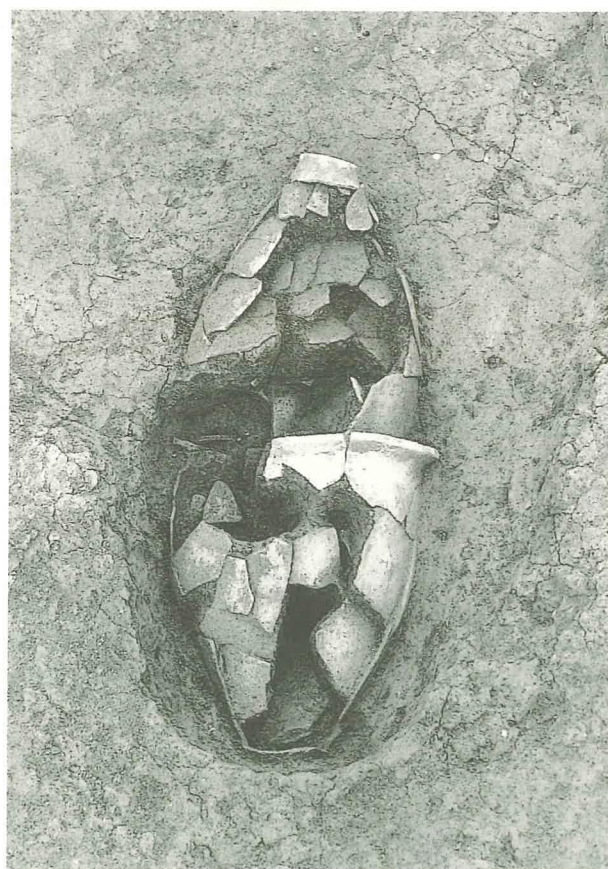
0-1区
25号土壤遺物出土状态



0-1区
1号袋状貯藏穴発掘状态



〇-1区
1号小児用甕棺墓発掘状態(西から)



〇-1区
1号小児用甕棺墓発掘状態(西から)


図版6



0-1区
1号竪穴住居遺物出土状態(東から)



0-1区
1号竪穴住居発掘状態(東から)




0-1区
1号竪穴住居内北側土壌遺物出土状態




0-1区
2号竪穴住居遺物出土状態
(北西から)



0-1区
2号竪穴住居発掘状態
(南東から)



0-1区
2号竪穴住居遺物出土状態



0-1区
2号竪穴住居遺物出土状態



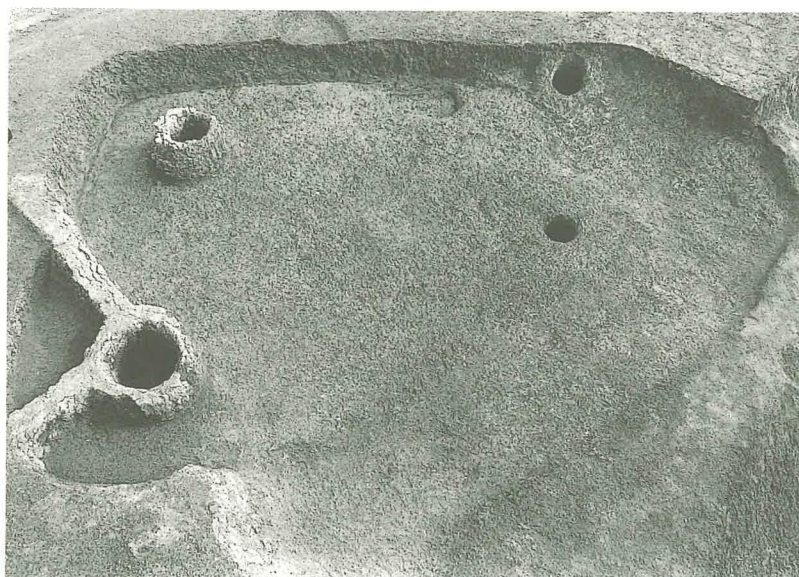
0-1区
4号竪穴住居発掘状態(北西から)




0-1区
4号竪穴住居遺物出土状態



0-1区
5号竪穴住居発掘状態(南から)

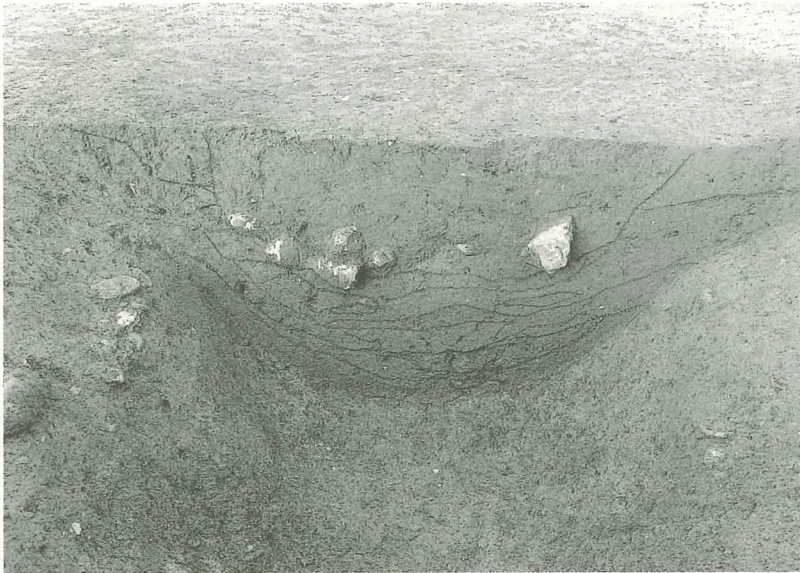


0-1区
9号竪穴住居発掘状態(北西から)



0-1区
1号溝(2号環濠)1トレンチ発掘状態

図版10



0-1区
1号溝(2号環濠) 1トレンチ断面土層
(北東から)



0-1区
1号溝(2号環濠) 2トレンチ発掘状態
(南西から)



0-1区
1号溝(2号環濠) 2トレンチ断面土層
(北東から)




〇-1区
10号竪穴住居発掘状態(西から)



〇-1区
10号竪穴住居内カマド発掘状態
(西から)




〇-1区
10号竪穴住居内カマド発掘状態
(西から)



0-1区
中世1号溝発掘状態(東から)




0-1区
中世1号溝内遺物出土状態(北から)



0-1区
中世1号溝断面土層(西から)



〇-1区 中世1号溝発掘状態



〇-1区 中世3号溝1トレンチ発掘状態




〇-1区 中世4号溝1トレンチ発掘状態(北から)



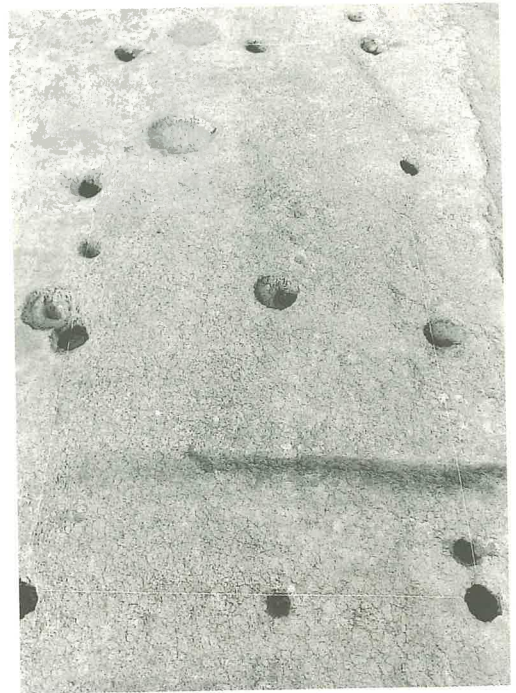
〇-1区 5号溝2トレンチ発掘状態




〇-1区 中世4号溝1トレンチ発掘状態(北から)



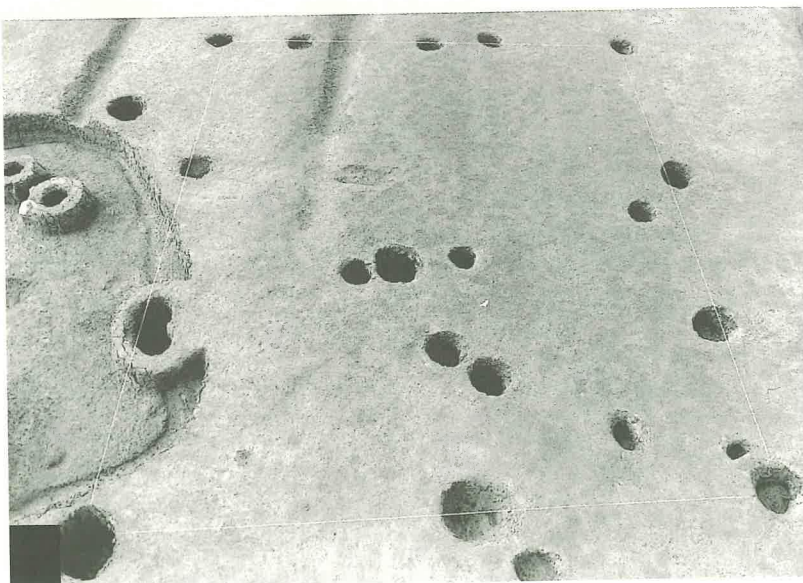
0-1区 5号溝断面土層



0-1区 中世10号建物発掘状態(南から)



0-1区 中世8号建物発掘状態(北から)



0-1区 中世11号建物発掘状態(東から)



〇-1区 中世方形周溝遺構遺物出土状態(東から)



〇-1区 中世方形周溝遺構発掘状態(東から)




1



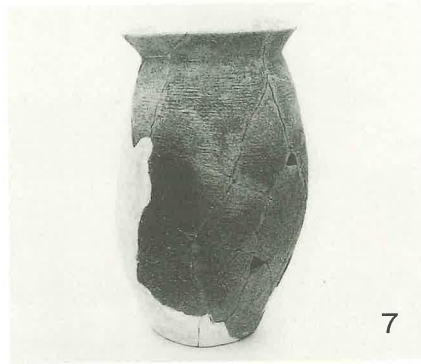
6




11



2




7



12



3




8




13



4




9



14











5




10





1~6 1号竖穴住居
 7·8 2号 〃
 9·10 3号 〃
 11·12 4号 〃
 13·14 5号 〃



- 1~6 5号竖穴住居
 7 6号 "
 8 7号 "
 9 2号竖穴
 10 3号 "
 11 4号 "
 12~14 1号溝 (2号環濠)




- 1~3 1号溝 (2号環濠)
- 4 6号土壇
- 5 15号 "
- 6 18号 "
- 7 47号 "
- 8 60号 "
- 9·10 1号貯藏穴
- 11·12 1号小兒用甕棺
- 13 古代溝
- 14 中世3号溝
- 15 中世4号溝
- 16~19 中世方形周溝遺構
- 20~22 1号柵列



- 1 3号竖穴住居
- 2 3号竖穴
- 3·4·11 5号竖穴住居
- 5 中世方形周溝遺構
- 6~8 中世1号溝
- 9·10 2号竖穴住居
- 12 24号土塋
- 13 柱穴



0-2区 空中写真



0-2区 3号方形环溝空中写真


0-2区
3号方形環溝内1号建物発掘状態
(西から)




0-2区
3号方形環溝断面土層(東から)



0-2区
3号方形環溝発掘状態(北から)





0-2区
1号竖穴住居空中写真



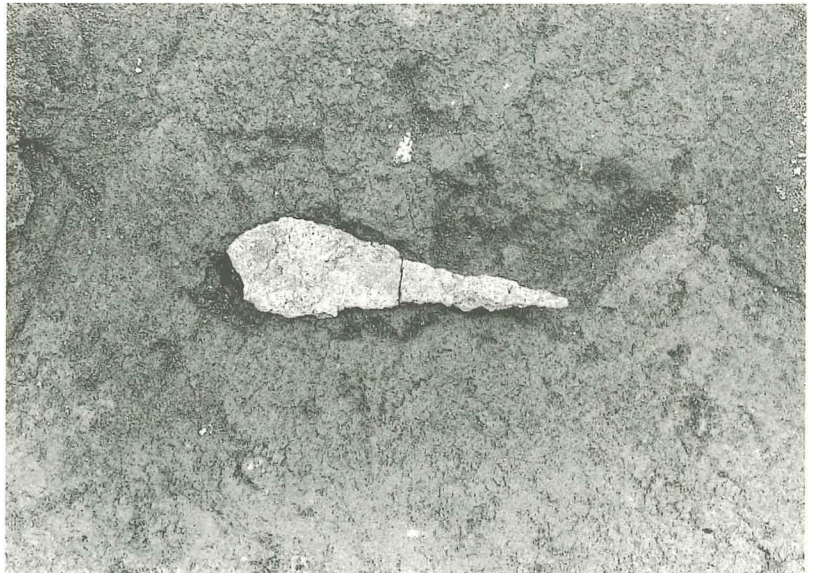
0-2区
2・3号竖穴住居空中写真



0-2区
2号竖穴住居遺物出土状態(東から)



0-2区
2号竖穴住居発掘状態(西から)



0-2区
2号竖穴住居遺物出土状態




0-2区
3号竖穴住居空中写真



0-2区
3号竪穴住居発掘状態(西から)



0-2区
4号竪穴住居発掘状態(北から)



0-2区
2号建物発掘状態(南から)



0-2区
3号建物発掘状態(西から)



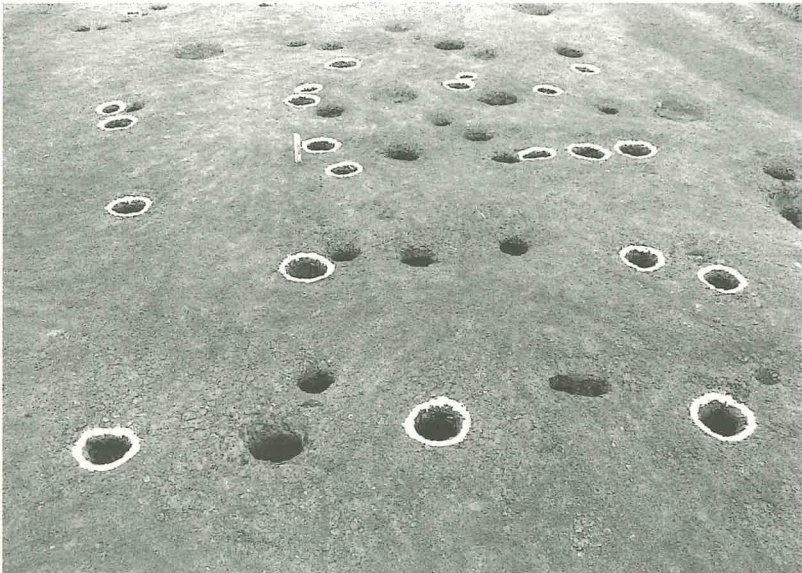
0-2区
4号建物発掘状態(南から)



0-2区
5・6号建物発掘状態(西から)



0-2区
7号建物発掘状態(西から)



0-2区
8・9号建物発掘状態(南から)



0-2区
12号建物発掘状態(南から)












0-2区
13号建物発掘状態(北から)



0-2区
1号柵列発掘状態(東から)




0-2区
3号柵列発掘状態(北から)




1~3 3号方形環溝
4 1号豎穴住居
5~11 2号 "




1




4




7



2




5



8




3



6



9




10

1·7·8	2号竖穴住居
2·3	3号 "
4·9·10	4号 "
5	1号溝
6	3号方形環溝


P区の記録




平成7年
国指定史跡の答申を祝っての展示会(市役所ロビーにて)





P区 空中写真




P区 1・2号方形環溝空中写真



P区 1号条溝検出状態




1~7 P区包含層



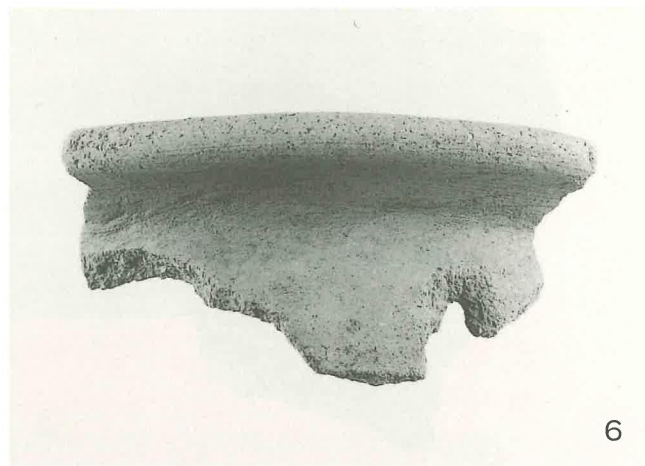
1



5




2



6



3




7




4

- 1・2 P区包含層
- 3 1号方形環溝2トレンチ
- 4・5 2号方形環溝2トレンチ
- 6 1号竪穴住居
- 7 2号 "



1




5




2




6



3




7




4

- 1 2号竖穴住居
- 2·3 3号 "
- 4·5 1号条沟
- 6 1号土坑
- 7 中世2号沟

Q区の記録




平成7年
地元小迫辻原遺跡研究会制作の復元模型



Q区 空中写真



Q区
近景(南から)



Q区
1号竪穴住居発掘状態(北から)



Q区
8号土壙遺物出土状態(南から)



Q区
18号土壙遺物出土状態(南から)



Q区
19号土壙遺物出土状態(東から)



Q区
20号土壙遺物出土状態(南から)

図版4




Q区
2号竪穴住居発掘状態(南から)




Q区
1号溝発掘状態(南から)




Q区
1号溝断面(北から)




1




6



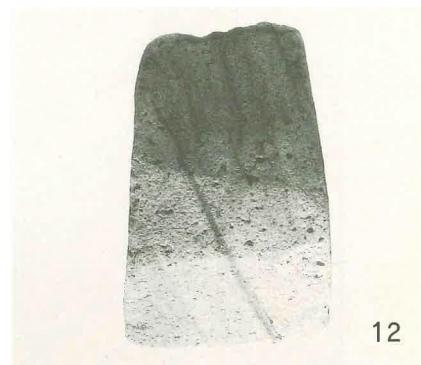
11




2




7




12




3




8



13




4



9



14



5



10

- 1 1号竖穴住居
- 2 2号土壙
- 3·4 7号 "
- 5 8号 "
- 6 16号 "
- 7 18号 "
- 8 19号 "
- 9~11 20号 "
- 12 21号 "
- 13 22号 "
- 14 1号溝

R区の記録



平成9年
フォーラムでの鼎談

R-1区
調査風景(南から)

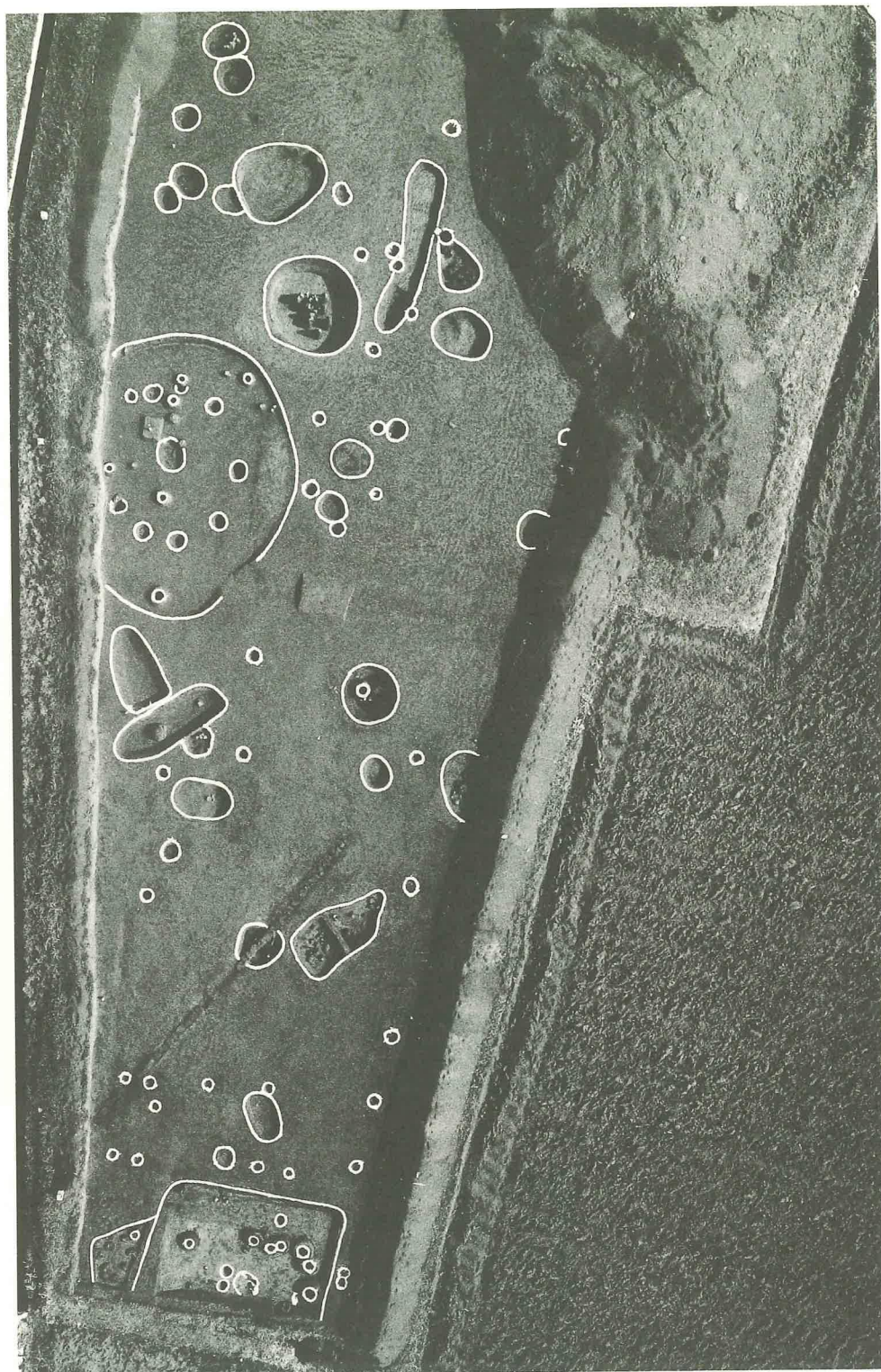


R-1区
調査風景(東から)




R-1区
調査風景(北から)





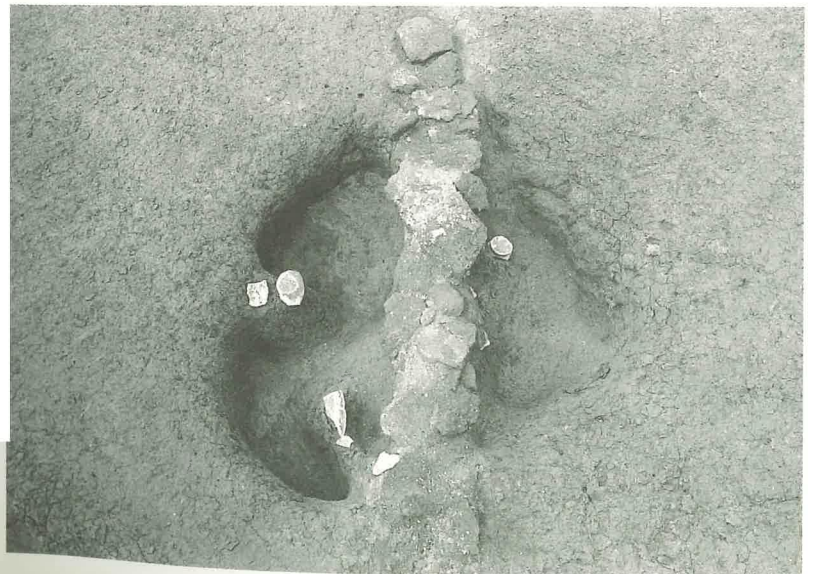
R-2区 空中写真



R-2区
2号竪穴住居発掘状態
(南東から)




R-2区
3号竪穴住居(左)と42号土壇(右)
発掘状態(南から)



R-2区
3号土壇遺物出土状態
(南東から)



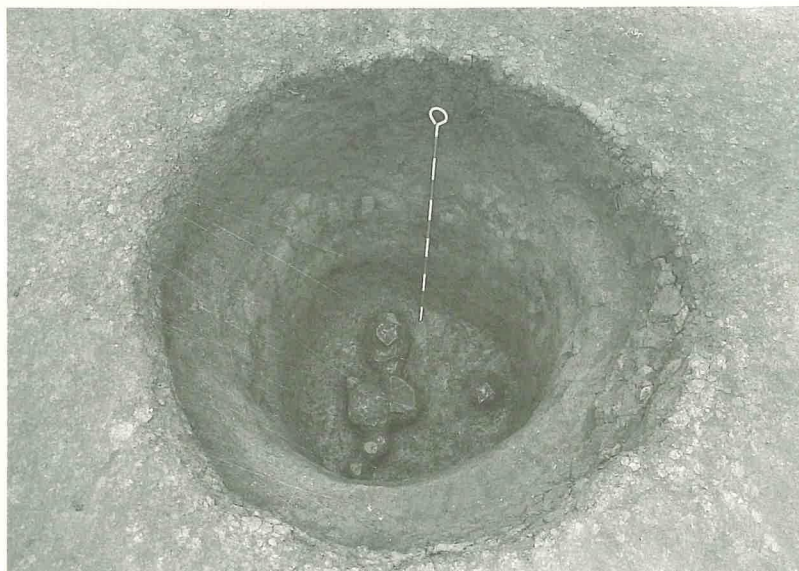
R-2区
4号土壇遺物出土状態
(南東から)



R-2区
6号土壇遺物出土状態
(南から)



R-2区
9号土壙掘状態



R-2区
9号土壙掘状態



R-2区
11号土壙掘状態(北から)

図版6



R-2区
11号土層断面土層(北から)




R-2区
15号土層遺物出土状態(南から)



R-2区
16号土層遺物出土状態(北から)



R-2区
16号土壙発掘状態(北から)



R-2区
21号土壙発掘状態(南西から)




R-2区
39号土壙発掘状態(西から)



R-2区
1号竪穴住居遺物出土状態
(南東から)



R-2区
1号竪穴住居発掘状態
(南東から)



R-2区
1号竪穴住居南面土壙発掘状態
(東から)



R-2区
1号土壙墓発掘状態(南から)





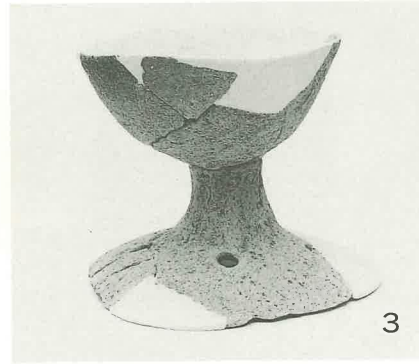





R-2区
1号土壙墓発掘状態(東から)



R-2区
1号土壙墓遺物出土状態(東から)


图版10




- 1~5 1号竖穴住居
- 6·7 3号 "
- 8 1号土壙
- 9 3号 "
- 10 4号 "
- 11 6号 "
- 12 9号 "
- 13 11号 "
- 14 15号 "



1




6




11




2



7




12




3




8




13




4




9



14



5



10

- 1·2 15号土壤
- 3·4 16号 "
- 5 21号 "
- 6·7 29号 "
- 8 30号 "
- 9~11 1号竖穴住居
- 12 17号 "
- 13 29号 "
- 14 30号 "

小迫辻原遺跡

— 写真図版編 —

九州横断自動車道関係埋蔵文化財発掘調査報告書10
日田地区遺跡群発掘調査報告1
日田市埋蔵文化財調査報告書第15集

発 行

大分県教育委員会・日田市教育委員会

発行年月日

平成10年3月31日

印 刷

尾花印刷有限会社

