




1 F区グリッド出土土器 第246図156~177




2 F区グリッド出土土器 第247図178~195




1 F区グリッド出土土器 第247図196～215




2 F区グリッド出土土器 第248図216～235




1 F区グリッド出土土器 第248図236～257




2 F区グリッド出土土器 第249図258～274




1 F区グリッド出土土器 第249図275～290




2 F区グリッド出土土器 第249図291～294




1 F区グリッド出土土器 第250図295～313




2 F区グリッド出土土器 第250図314～335



1 F区グリッド出土土器 第251図336~353




2 F区グリッド出土土器 第251図354~374




1 F区グリッド出土土器 第252図375~389・392・393



2 F区グリッド出土土器 第252図390・391・394~405




1 F区グリッド出土土器 第253図406~417




2 F区グリッド出土土器 第253図418~432






1 F区グリッド出土土器 第254図433～441




2 F区グリッド出土土器 第254図442～459




1 F区グリッド出土土器 第255図460・462・465・467・468




2 F区グリッド出土土器 第255図463・464・466・469・472




1 F区グリッド出土土器 第255図470・471



2 F区グリッド出土土器 第256図473・474・476・477




1 F区グリッド出土土器 第256図475・478～480



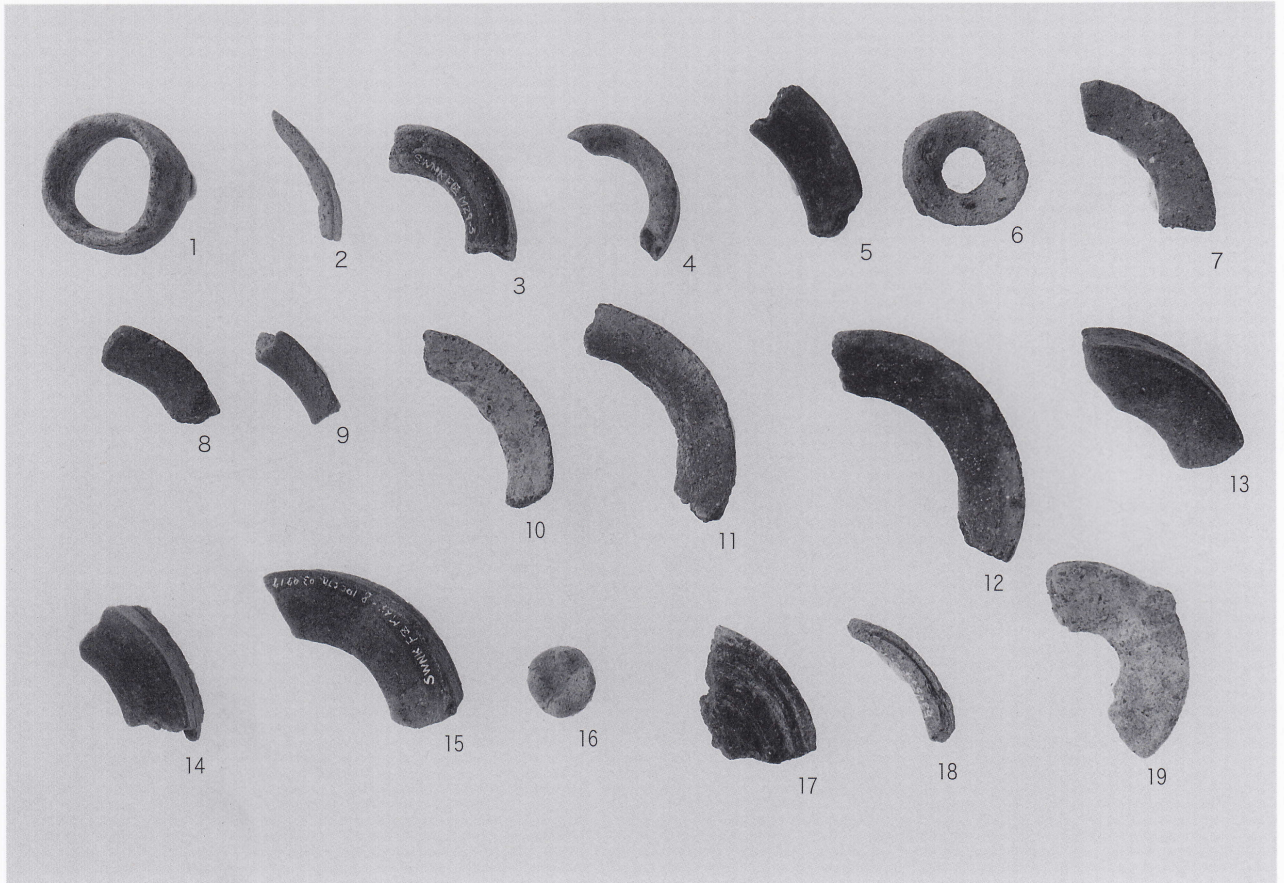
2 F区グリッド出土土器 第257図481～491・493～496



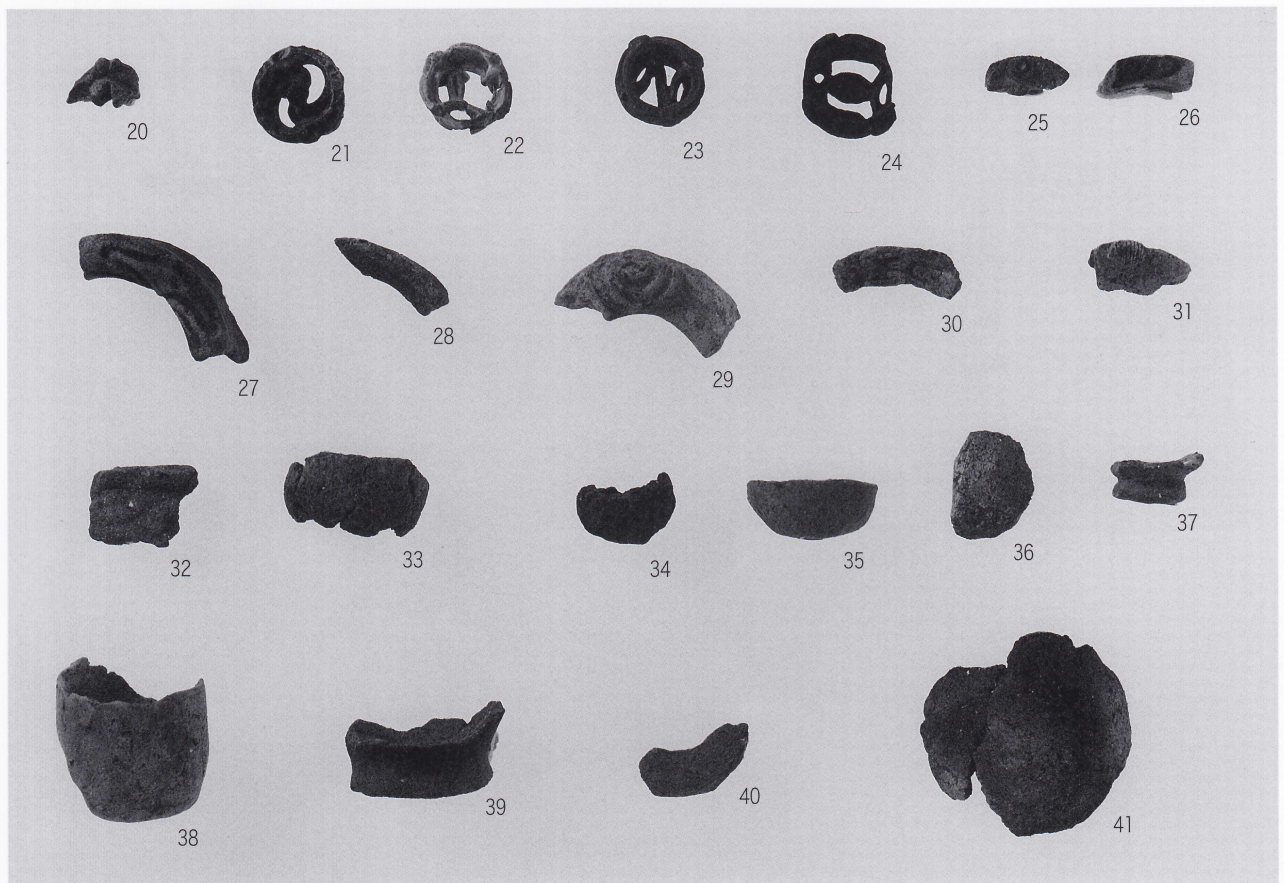
1 F区グリッド出土土器 第257図492・497～499



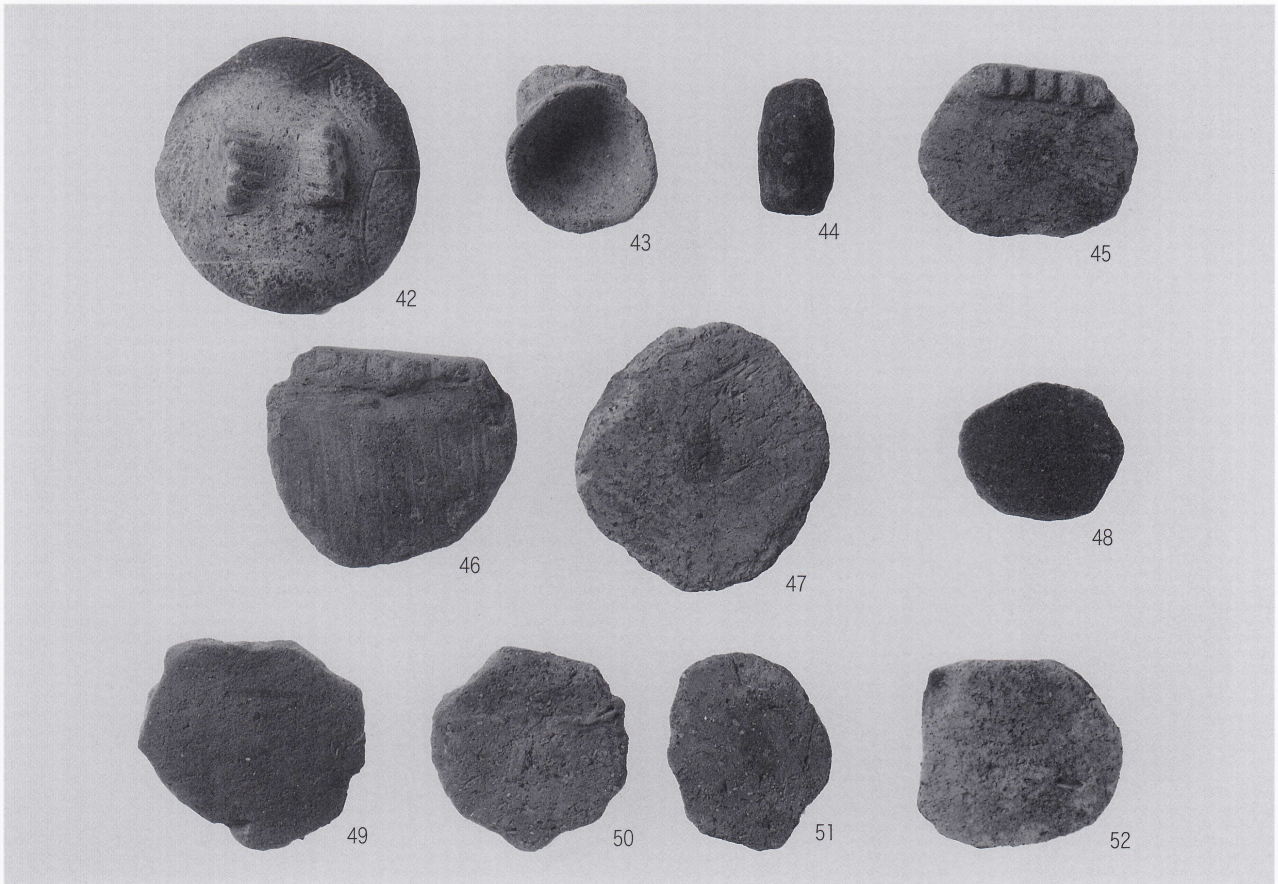
2 F区グリッド出土土器 第258図500～511




1 F区グリッド出土土製品 第261図1～19



2 F区グリッド出土土製品 第262図20～41



1 F区グリッド出土土製品 第263図42～52



2 F区グリッド出土石器 第264図1～4




1 F区グリッド出土石器 第264図5～8



2 F区グリッド出土石器 第265図9～11






1 F区グリッド出土石器 第266図12~19




2 F区グリッド出土石器 第267図20~28




1 F区グリッド出土石器 第268図29～35




2 F区グリッド出土石器 第269図36～42



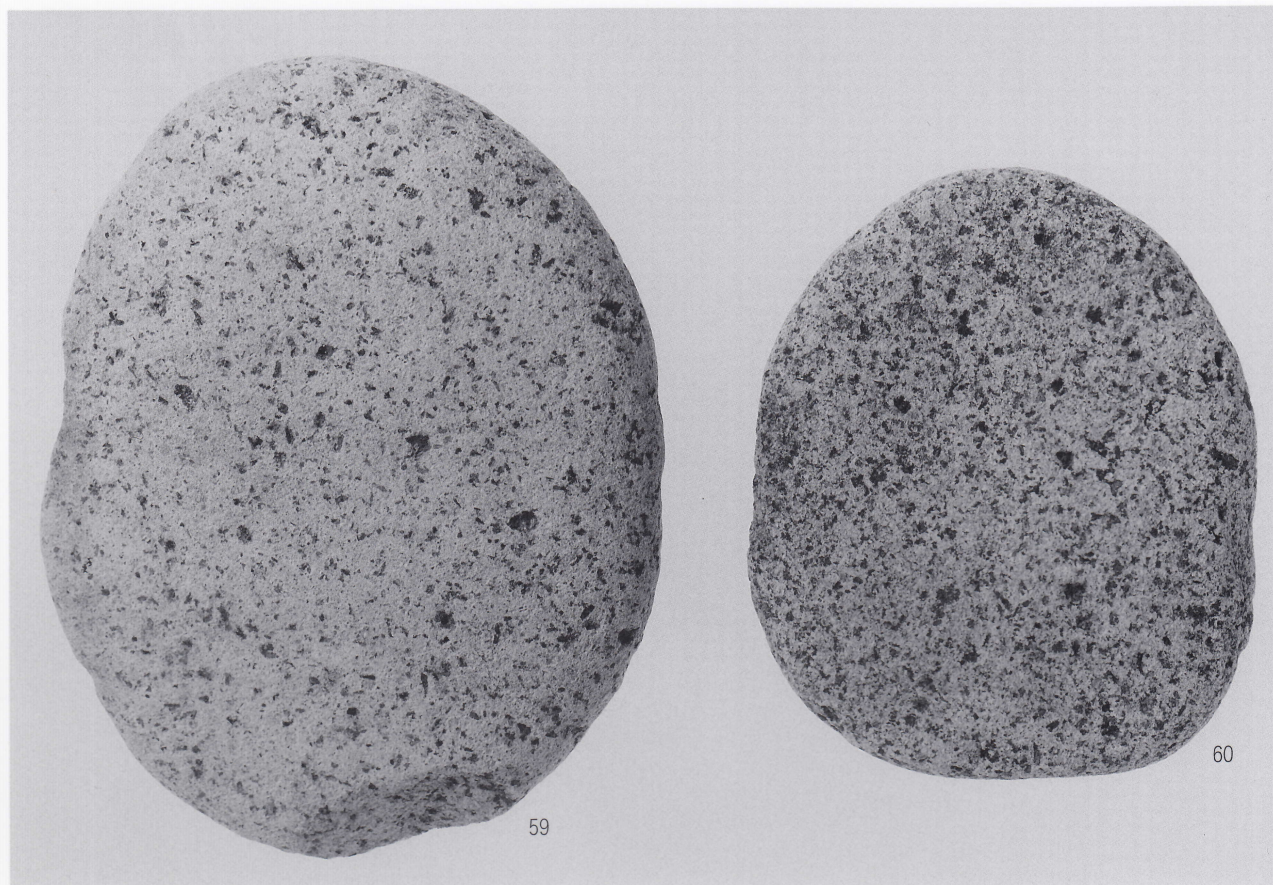
1 F区グリッド出土石器 第270図43～51




2 F区グリッド出土石器 第271図52～55




1 F区グリッド出土石器 第272図56~58



2 F区グリッド出土石器 第273図59・60



1 F区グリッド出土石器 第274図61～67



2 F区グリッド出土石器 第275図68・69

# 報 告 書 抄 録

ふりがな	すわのきいせき							
書名	諏訪木遺跡Ⅱ							
副書名	県道熊谷羽生線（熊谷市地内）埋蔵文化財調査報告							
巻次								
シリーズ名	埼玉県埋蔵文化財調査事業団報告書							
シリーズ番号	第336集							
編著者名	渡辺清志							
編集機関	財団法人 埼玉県埋蔵文化財調査事業団							
所在地	〒369-0108 埼玉県熊谷市船木台4-4-1 TEL 0493-39-3955							
発行年月日	西暦2007（平成19）年3月20日							
ふりがな 所収遺跡	ふりがな 所在地	コード		北緯 ° ' "	東経 ° ' "	調査期間	調査面積 ㎡	調査原因
		市町村	遺跡番号					
すわのきいせき 諏訪木遺跡	さいたまけんくまがやしおお 埼玉県熊谷市大 あざかみの 字上之2873他	11202	019	36° 08' 55"	139° 24' 38"	20020515～ 20030930	8700	道路建設
所収遺跡	種別	主な時代	主な遺構		主な遺物		特記事項	
諏訪木遺跡	集落跡	縄文時代	竪穴住居跡 16軒 土壇 29基 炉跡 3基 配石遺構 1基 土器埋設遺構 1基		縄文土器 石器 土製 品 石製品		縄文時代後晩期の集 落・遺物包含層の調 査	

埼玉県埋蔵文化財調査事業団報告書 第336集

---

熊谷市

---

## 諏訪木遺跡Ⅱ

---

県道熊谷羽生線（熊谷市地内）埋蔵文化財発掘調査報告  
（第2分冊）

平成19年3月13日 印刷

平成19年3月20日 発行

発行／財団法人 埼玉県埋蔵文化財調査事業団  
〒369-0108 埼玉県熊谷市船木台4丁目4番地1  
電話 0493 (39) 3955

<http://www.saimaibun.or.jp>

印刷／朝日印刷工業株式会社