




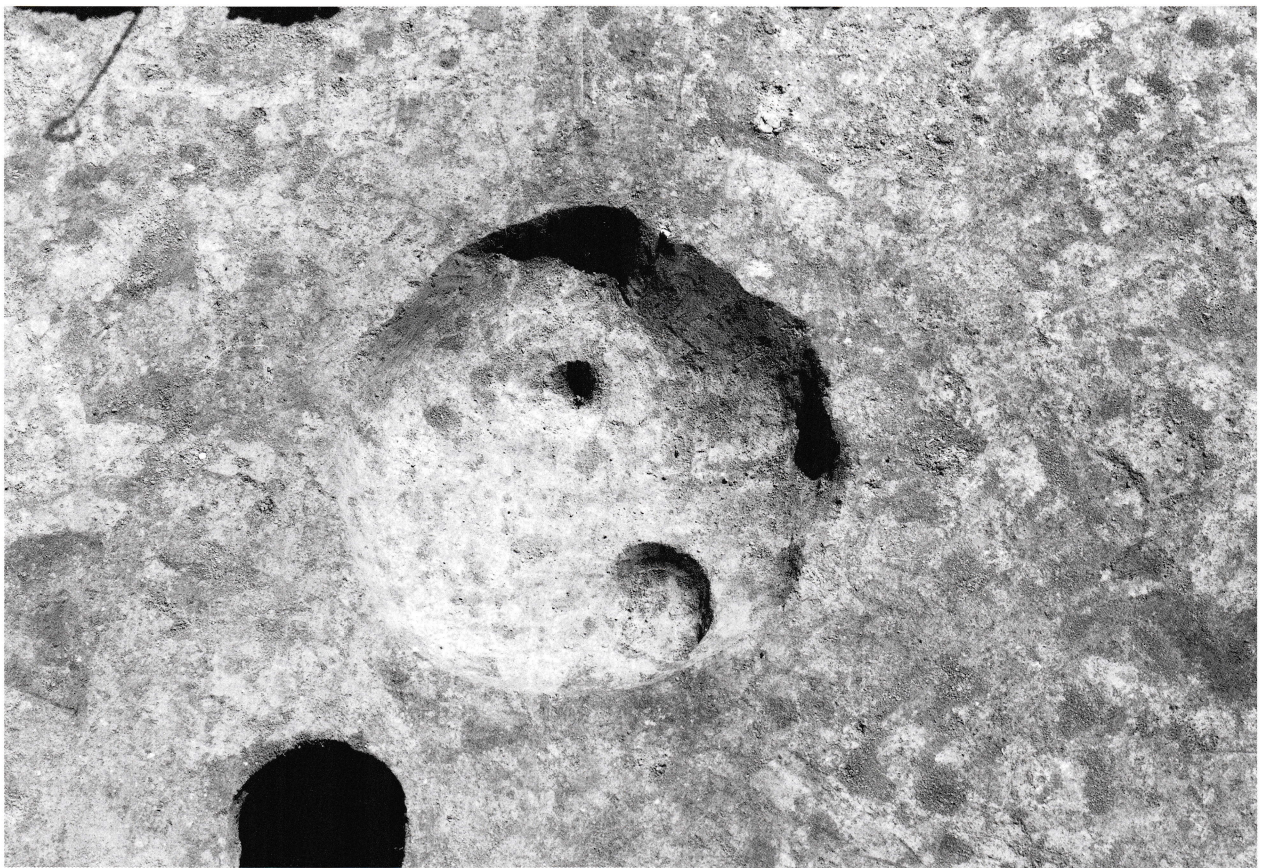
第18·26·27号土壤




第19号土壤




第21号土壤




第22号土壤




旧石器調査区断面




第1号住居跡出土遺物 (第6図)




第2号住居跡出土遺物（第10図）




第3・4号住居跡出土遺物（第12、15図）



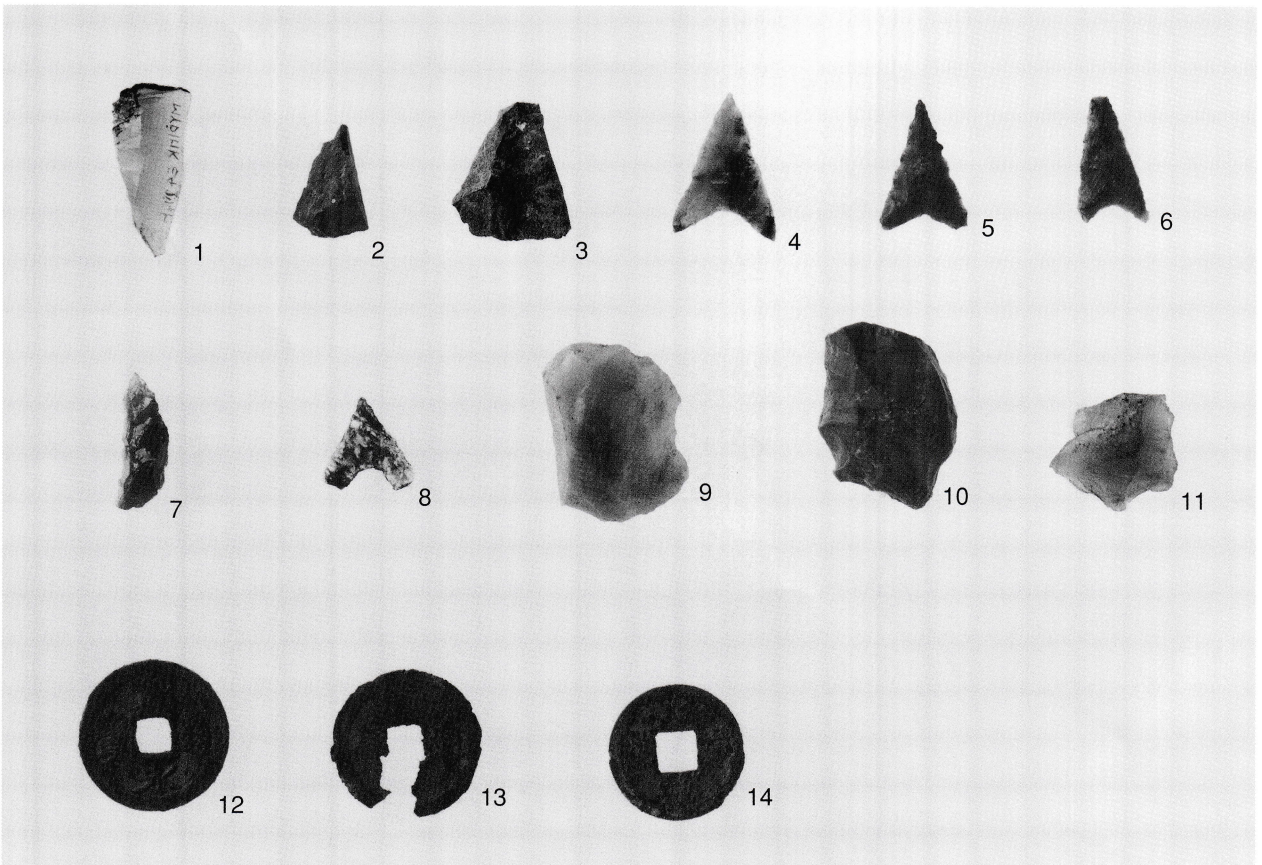
第5・6・7号住居跡出土遺物 (第20、21、24、27図)



第1・4号溝跡出土遺物 (第32、34図)



土壙・ピット・グリッド出土遺物（第37、41、47図）



旧石器・グリッド出土遺物（第46～48図）



第1号住居跡出土遺物 (第6图1)



第1号住居跡出土遺物 (第6图3)



第1号住居跡出土遺物 (第6图4)



第2号住居跡出土遺物 (第9图1)



第2号住居跡出土遺物 (第9图2)



第2号住居跡出土遺物 (第9图3)



第2号住居跡出土遺物（第9図4）



第2号住居跡出土遺物（第9図5）



第2号住居跡出土遺物（第9図6）



第2号住居跡出土遺物（第9図7）



第2号住居跡出土遺物（第9図8）



第2号住居跡出土遺物（第9図9）



第2号住居跡出土遺物 (第9图10)



第2号住居跡出土遺物 (第9图23)



第2号住居跡出土遺物 (第9图24)



第2号住居跡出土遺物 (第10图29)



第2号住居跡出土遺物 (第10图30)



第2号住居跡出土遺物 (第10图33)



第 2 号住居跡出土遺物 (第10図37)



第 3 号住居跡出土遺物 (第12図 1)



第 3 号住居跡出土遺物 (第12図 2)



第 4 号住居跡出土遺物 (第15図 1)



第 4 号住居跡出土遺物 (第15図 2)



第 4 号住居跡出土遺物 (第15図 3)



第 4 号住居跡出土遺物 (第15図 4)



第 5 号住居跡出土遺物 (第20図 1)



第 5 号住居跡出土遺物 (第20図 2)



第 5 号住居跡出土遺物 (第20図 3)



第 5 号住居跡出土遺物 (第20図 5)



第 5 号住居跡出土遺物 (第20図 6)



第5号住居跡出土遺物 (第20図9)



第5号住居跡出土遺物 (第20図16)



第5号住居跡出土遺物 (第20図23)



第5号住居跡出土遺物 (第20図24)



第5号住居跡出土遺物 (第21図26)



第5号住居跡出土遺物 (第21図29)



第 6 号住居跡出土遺物 (第 24 图 2)



第 6 号住居跡出土遺物 (第 24 图 5)



第 7 号住居跡出土遺物 (第 27 图 1)



第 7 号住居跡出土遺物 (第 27 图 2)



第 7 号住居跡出土遺物 (第 27 图 3)



第 7 号住居跡出土遺物 (第 27 图 4)




第7号住居跡出土遺物 (第27図6)




第15号土壙出土遺物 (第37図1)



ピット-3 出土遺物 (第41図1)



有鉤銅釧（表）



有鉤銅釧（裏）

報 告 書 抄 録

ふりがな	みやだい・みやはらいせき							
書名	宮台・宮原遺跡							
副書名	県営住宅朝霞根岸台団地建設地内埋蔵文化財調査報告							
巻次								
シリーズ名	埼玉県埋蔵文化財調査事業団報告書							
シリーズ番号	第318集							
編著者名	西井幸雄 瀧瀬芳之							
編集機関	財団法人 埼玉県埋蔵文化財調査事業団							
所在地	〒369-0108 埼玉県熊谷市船木台4-4-1 TEL 0493-39-3955							
発行年月日	西暦2006(平成18)年3月10日							
ふりがな 所収遺跡	ふりがな 所在地	コード		北緯 ° ' "	東経 ° ' "	調査期間	調査面積 (㎡)	調査原因
		市町村	遺跡番号					
みやだい みやはら 宮台・宮原遺跡 第7地点	さいたまけんあさか し ねぎしだい 埼玉県朝霞市根岸台 2丁目5-1111他	11227	54	35° 48' 24"	139° 36' 17"	20040604) 20041029	2,900	住宅建設
所収遺跡	種別	主な時代	主な遺構	主な遺物			特記事項	
宮台・宮原遺跡 第7地点	集落	弥生時代後期～ 古墳時代初頭 平安時代 中世	土壇 1基 住居跡 7軒 溝跡 8条 土壇 30基	旧石器時代・石器 弥生時代後期から古墳時 代初頭・有鉤銅釧 平安時代・須恵器・土師器 中世・陶磁器類			弥生時代後期から古墳時 代初頭の有鉤銅釧が第16 号土壇から出土した。 平安時代の第5号住居跡 から墨書土器がまとまっ て出土した。	

埼玉県埋蔵文化財調査事業団報告書 第318集

朝霞市

宮台・宮原遺跡

県営住宅朝霞根岸台団地建設地内埋蔵文化財発掘調査報告

平成18年3月8日 印刷

平成18年3月10日 発行

発行／ 埼 玉 県

財団法人 埼玉県埋蔵文化財調査事業団

〒369-0108 埼玉県熊谷市船木台4-4-1

電話 0493 (39) 3955

印刷／関東図書株式会社