


# 写真図版



飯塚古墳群A区北から



第20号墳北から



第20号墳周溝



第20号墳周溝・第7号溝跡



第9·14·15号溝跡



第8·10号溝跡



第20号墳周溝断面



第7号溝断面




第20号墳土師器出土状況



第20号墳墳丘断面



第37号土壙 馬埋墓状況



第37号土壙 馬の歯の検出状況



第37号土壤




第33·35·36号土壤






第12号井戸跡



第12号井戸跡、第11・12号溝跡



第33号土坑



C区全景




D区全景




第20号墳出土土器 第9图1




第20号墳出土埴輪 第9図(表)




第20号墳出土埴輪 第9図(裏)




第7号溝出土埴輪 第15図(表)




第7号溝出土埴輪 第15図(裏)




第7号溝出土埴輪 第15・16図(表)




第7号溝出土埴輪 第15・16図(裏)




第7号溝出土埴輪 第16・17図（表）



第7号溝出土埴輪 第16・17図（裏）




第7号溝出土埴輪 第17図(表)



第7号溝出土埴輪 第17図(裏)







第7・9・15号溝、第35号土壙出土埴輪 第18図（表）




第7・9・15号溝、第35号土壙出土埴輪 第18図（裏）




グリッド出土埴輪 第19図 (表)




グリッド出土埴輪 第19図 (裏)



グリッド出土埴輪 第19・20図 (表)




グリッド出土埴輪 第19・20図 (裏)




グリッド出土埴輪 第20・21図 (表)



グリッド出土埴輪 第20・21図 (裏)



グリッド出土埴輪・砥石 第21・22図 (表)



グリッド出土埴輪・砥石 第21・22図 (裏)

# 報告書抄録

ふりがな	いづかこふんぐんいち							
書名	飯塚古墳群 I							
副書名	県道深谷妻沼線建設事業関係埋蔵文化財調査報告書							
巻次								
シリーズ名	埼玉県埋蔵文化財調査事業団報告書							
シリーズ番号	第317集							
編著者名	西井幸雄 大谷 徹							
編集機関	財団法人 埼玉県埋蔵文化財調査事業団							
所在地	〒369-0108 埼玉県熊谷市船木台4-4-1					TEL0493-39-3955		
発行年月日	西暦2005（平成17）年11月30日							
ふりがな 所収遺跡	ふりがな 所在地	コード		北緯	東経	調査期間	調査面積 (㎡)	調査原因
		市町村	遺跡番号	。 。 ”	。 。 ”			
いづかこふんぐん 飯塚古墳群  第3次調査	さいたまけんくまがやし おおあざいづか 埼玉県熊谷市大字飯塚  247-1 他	11403	081	36°13'25"	139°21'18"	20030519～ 20030731	830	拡幅工事
所収遺跡	種別	主な時代		主な遺溝		主な遺物		特記事項
飯塚古墳群 第3次調査	古墳	古墳時代後期～中世		古墳	1基	土師器・埴輪・砥石		古墳周溝に近接する土壙から馬の骨一体分が出土した。
				溝跡	12条			
				土壙	4基			
				井戸跡	2基			

埼玉県埋蔵文化財調査事業団報告書 第317集

---

熊谷市

---

## 飯塚古墳群 I

---

県道深谷妻沼線建設事業関係  
埋蔵文化財発掘調査報告

平成17年11月25日 印刷

平成17年11月30日 発行

発行／ 埼 玉 県

財団法人埼玉県埋蔵文化財調査事業団

〒369-0108 埼玉県熊谷市船木台4-4-1

電話 0493(39)3955

印刷／株式会社 秀飯舎