


図版32 土坑6～9



1. 土坑6 a. 完掘状況（西から）
b. 土層断面（南から）




2. 土坑7
a. 完掘状況（西から）
b. 土層断面（東から）
c. ウリ出土状況



3. 土坑8 a. 完掘状況（東から）
b. 土層断面（東から）



4. 土坑9 a. 完掘状況（南から）
b. 土層断面（南から）



1. 土坑10 a. 完掘状況 (西から)
b. 土層断面 (西から)



2. 土坑11 a. 完掘状況 (北から)
b. 土層断面 (北から)



3. 土坑12 a. 完掘状況 (南東から)
b. 土層断面 (南東から)




4. 土坑13 完掘・土層断面 (東から)

図版34 土坑14~17




1. 土坑14 a. 完掘状況（西から）
b. 土層断面（西から）



2. 土坑15 a. 完掘状況（北から）
b. 土層断面（南から）





3. 土坑16 a. 完掘状況（北から）
b. 土層断面（北から）



4. 土坑17 a. 完掘状況（東から）
b. 土層断面（東から）



1. 土坑18 a. 完掘状況（北から）
b. 土層断面（北から）



2. 土坑19 a. 完掘状況（東から）
b. 土層断面（東から）



3. 土坑20
a. 完掘状況（南西から）
b. 土層断面（南西から）
c. 桶出土状況（南西から）



1. a断面 (北から)



2. b断面 (北から)



3. c断面 (北から)



1. 完掘（東から）



2. 完掘（北西から）




3. d断面（東から）



4. e断面（西から）



1. 溝23 h断面 (南から)



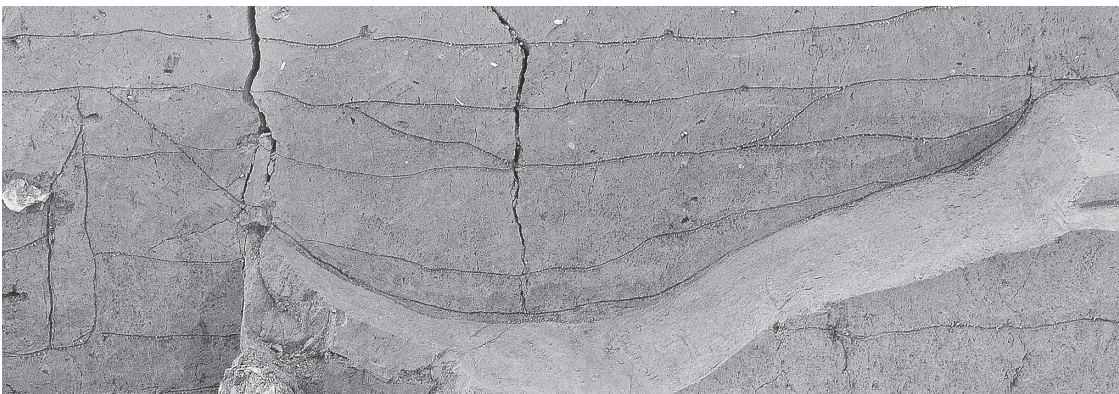
2. 溝23 i断面 (北から)



3. 溝24 a 完掘 (東から)
b g断面 (東から)



1. 完掘 (南から)



2. b断面 (南から)



3. c断面 (南から)