



1. 土坑2 完掘・土層断面 (南から)



a



b



c



d

2. 土坑3

- a 遺物出土状況(1) (東から)
- b 遺物出土状況(2) (東から)
- c 完掘 (東から)
- d 土層断面 (東から)



1. 土坑4完掘（西から）



2. 土坑4土層断面（西から）



3. 土坑5完掘（南から）



4. 土坑5土層断面（南から）



1. 溝10・11完掘状況 (南から)



2. 溝10・11 a. a断面 (南から)
b. 溝11b断面 (北から)
c. 溝10b断面 (北から)

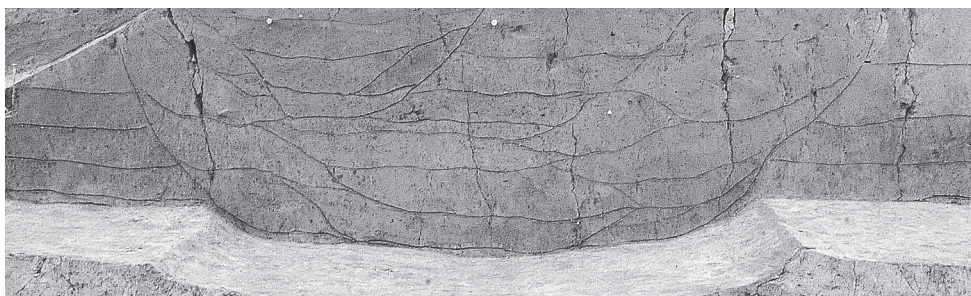
図版20 溝12~16



1. 溝12断面 (西から)



2. 溝15 g断面 (南から)



3. 溝13断面 (北から)



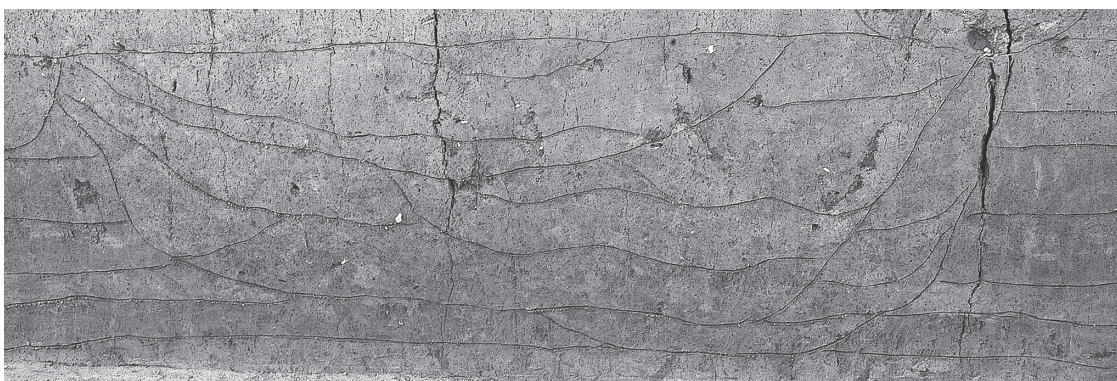
4. 溝14・14a (北から)



5. 溝16
a. 完掘状況 (東から)
b. h断面 (西から)
c. i断面 (東から)




1. 溝18 a. k断面(南から) b. l断面(南から)
c・d. 遺物出土状況(図57)



2. 溝19土層断面
(北から)



1. 完掘（南から）



2. 土層断面上半（南から）



3. 土層断面下半（南から）



1. 完掘（東から）



2. 土層断面（東から）



1. 完掘 (北から)



2. 土層断面 (北から)



1. 完掘 (西から)



2. 土層断面 (西から)



1. 完掘（南から）



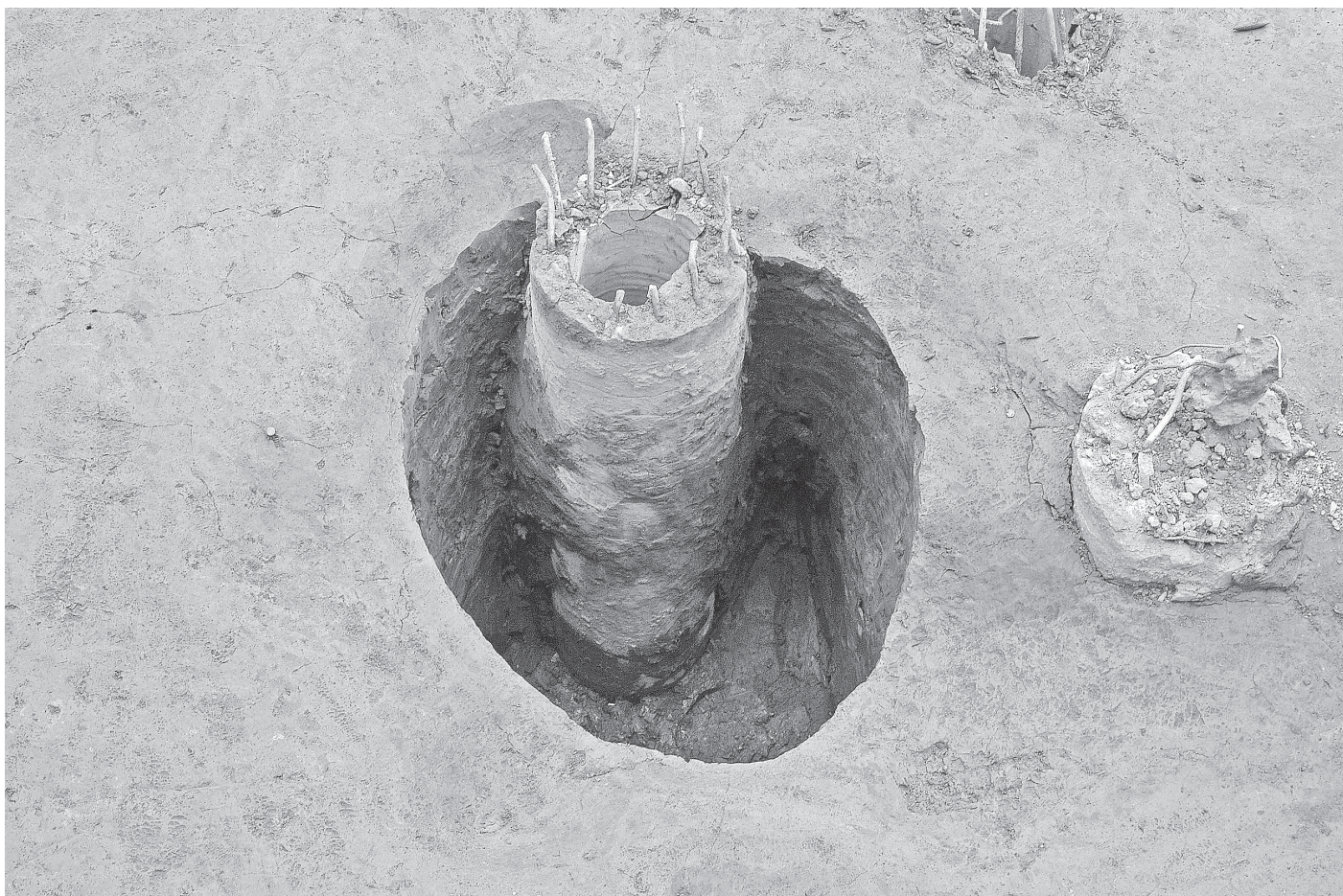
2. 土層断面（南から）




1. 完掘（東から）



2. 土層断面（東から）



1. 完掘 (西から)



2. 土層断面 (西から)



1. 完掘（東から）



2. 土層断面（南から）




1. 完掘 (西から)




2. 土層断面上半 (西から)



3. 土層断面下半 (西から)



1. 完掘（東から）



2. 土層断面（東から）