



図版6 古墳時代の小区画溝群





1. 小区画溝群検出（東から） 2. 小区画溝群完掘（東から） 3. 小区画溝群およびその下層断面（西から）



【A地点】

1. 完掘（南から） 2. 断面（南から） 3. 木製品出土状況（南から） 4. 曲物出土状況（北から）

図版8 古代の土坑8、中世前半の土坑9～12



【A地点】


- 1. 土坑8完掘 (西から)
- 2. 土坑8断面 (西から)
- 3. 土坑9完掘 (東から)
- 4. 土坑9断面 (東から)
- 5. 土坑10完掘 (西から)
- 6. 土坑10断面 (西から)
- 7. 土坑11断面 (西から)
- 8. 土坑12完掘 (西から)
- 9. 土坑12断面 (西から)




【A地点】

- | | |
|-----------------|----------------|
| 1. 土坑13完掘 (南から) | |
| 2. 土坑13断面 (南から) | |
| 3. 土坑14完掘 (東から) | |
| 4. 土坑14断面 (西から) | 7. 溝18完掘 (南から) |
| 5. 溝17完掘 (東から) | 8. 溝18断面 (北から) |
| 6. 溝17断面 (西から) | 9. 溝19断面 (北から) |

図版10 中世前半の溝20～22(1)



【A地点】 1. 溝20断面（東から） 2. 溝21断面（北から） 3. 溝22完掘（北から）



【A地点】

1. 完掘（西から）
2. 溝22a-a断面（南から）
3. 溝22a-a断面下層（南から）