

図版1 古墳時代の井戸1

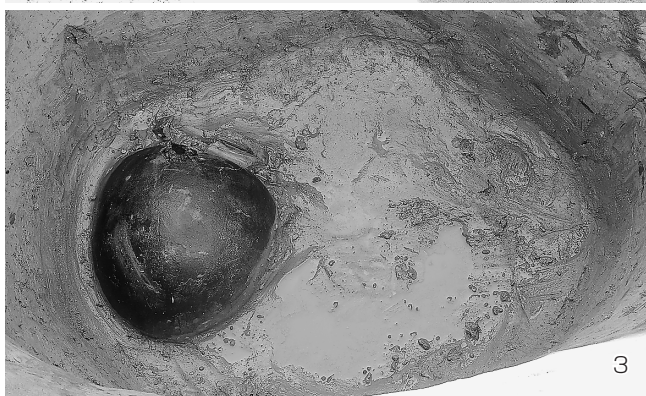


【A地点】

1. 完掘（南から）
2. 断面（南から）
3. 24層（南から）
土器を覆う炭化植物層
4. 遺物出土状況（南から）




図版2 古墳時代の井戸2・土坑1



【A地点】


1. 井戸2完掘（南から）
2. 井戸2断面（北から）
3. 井戸2遺物出土状況1（南から）
4. 井戸2遺物出土状況2（南から）
5. 土坑1完掘状況（北から）
6. 土坑1断面（北から）



【A地点】

- | | |
|----------------|----------------|
| 1. 土坑2完掘 (南から) | 6. 土坑5完掘 (北から) |
| 2. 土坑2断面 (南から) | 7. 土坑5断面 (北から) |
| 3. 土坑3完掘 (南から) | 8. 土坑6完掘 (南から) |
| 4. 土坑3断面 (南から) | 9. 土坑6断面 (南から) |
| 5. 土坑4完掘 (西から) | |


図版4 古墳時代の土坑7、弥生・古墳時代の溝1～11



【A地点】

- | | | | |
|----------------|------------------|---------------|------------------|
| 1. 土坑7完掘（北から） | 4. 溝5 a断面（東から） | 7. 溝8断面（西から） | 10. 溝11 a断面（北から） |
| 2. 土坑7断面（西から） | 5. 溝5 b断面（西から） | 8. 溝9断面（西から） | 11. 溝11 b断面（北から） |
| 3. 溝1～4断面（南から） | 6. 溝6・7 a断面（北から） | 9. 溝10断面（北から） | |

図版5 弥生・古墳時代の溝12~16・带状高まり・焼土溜まり



【A地点】

- 2. 溝13断面（東から）
- 6. 焼土溜まり拡大（東から）

【B地点】

- 1. 溝12断面（南から）
- 3. 溝14断面（西から）
- 4. 带状高まり・溝15・16完掘（北から）
- 5. 带状高まり・溝15・16断面（西から）