

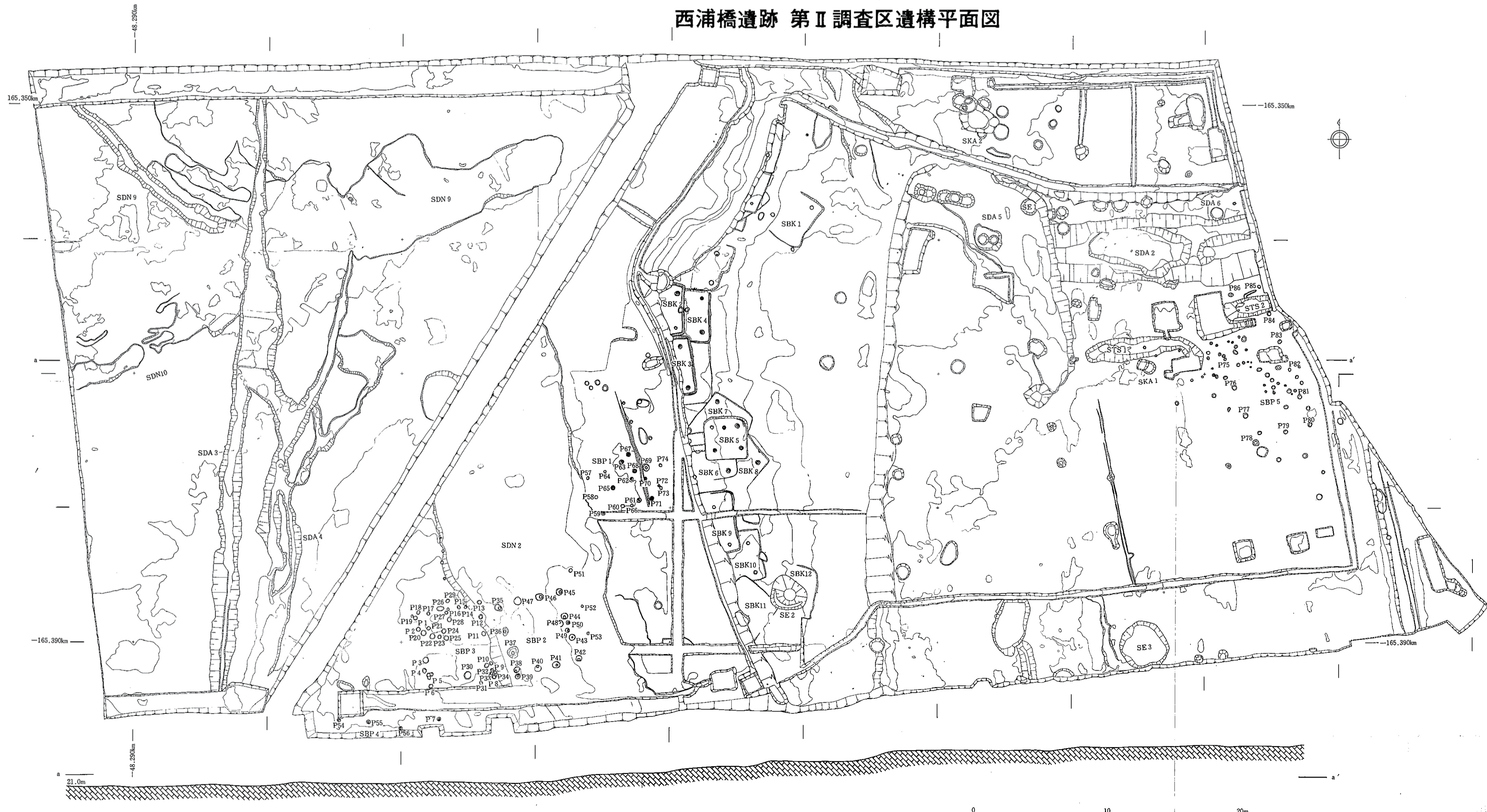
府道 松原泉大津線 関連
遺跡発掘調査報告書
I

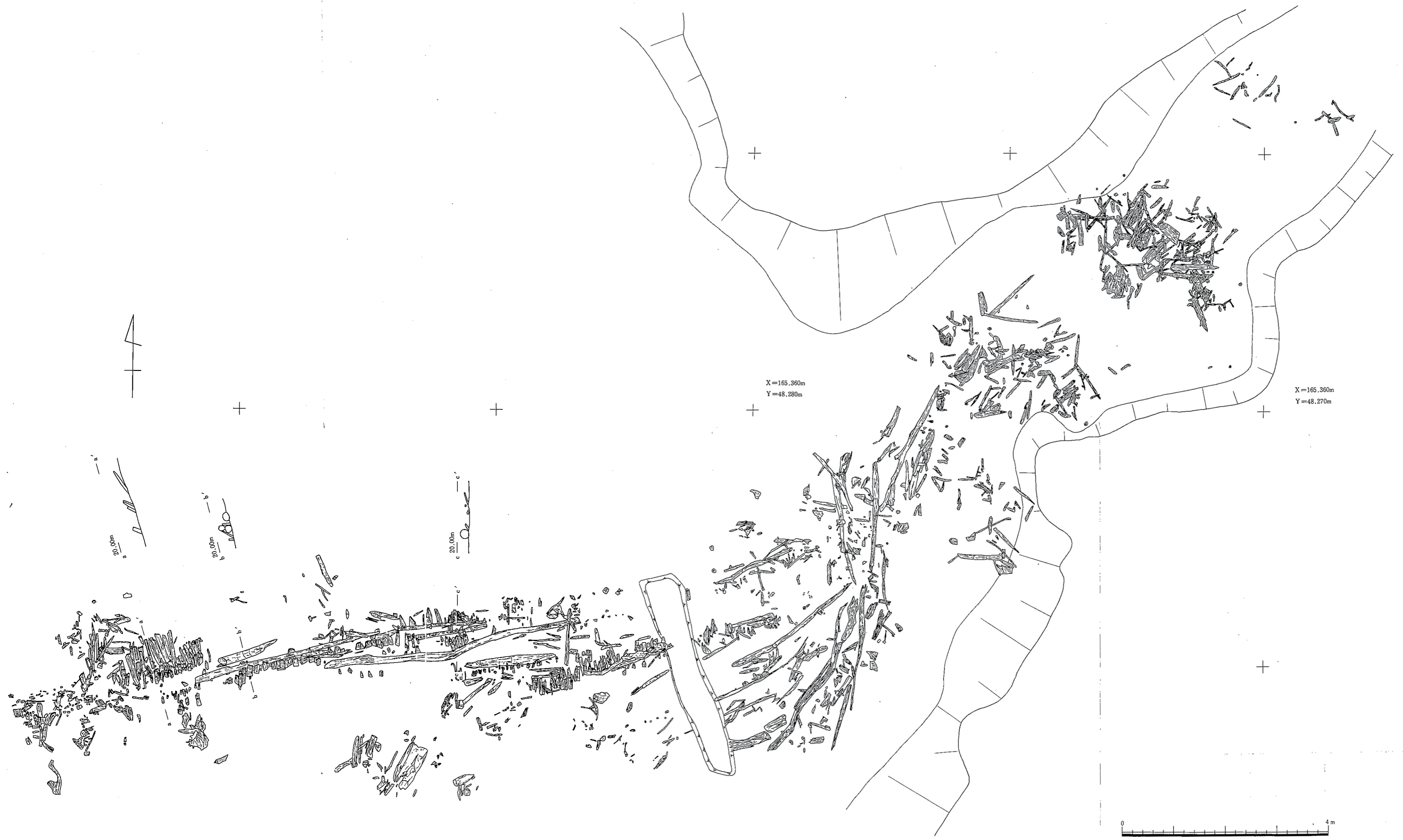
西浦橋遺跡・菱木下遺跡
万崎池遺跡・太平寺遺跡

— 付 図 —

財団法人 大阪文化財センター

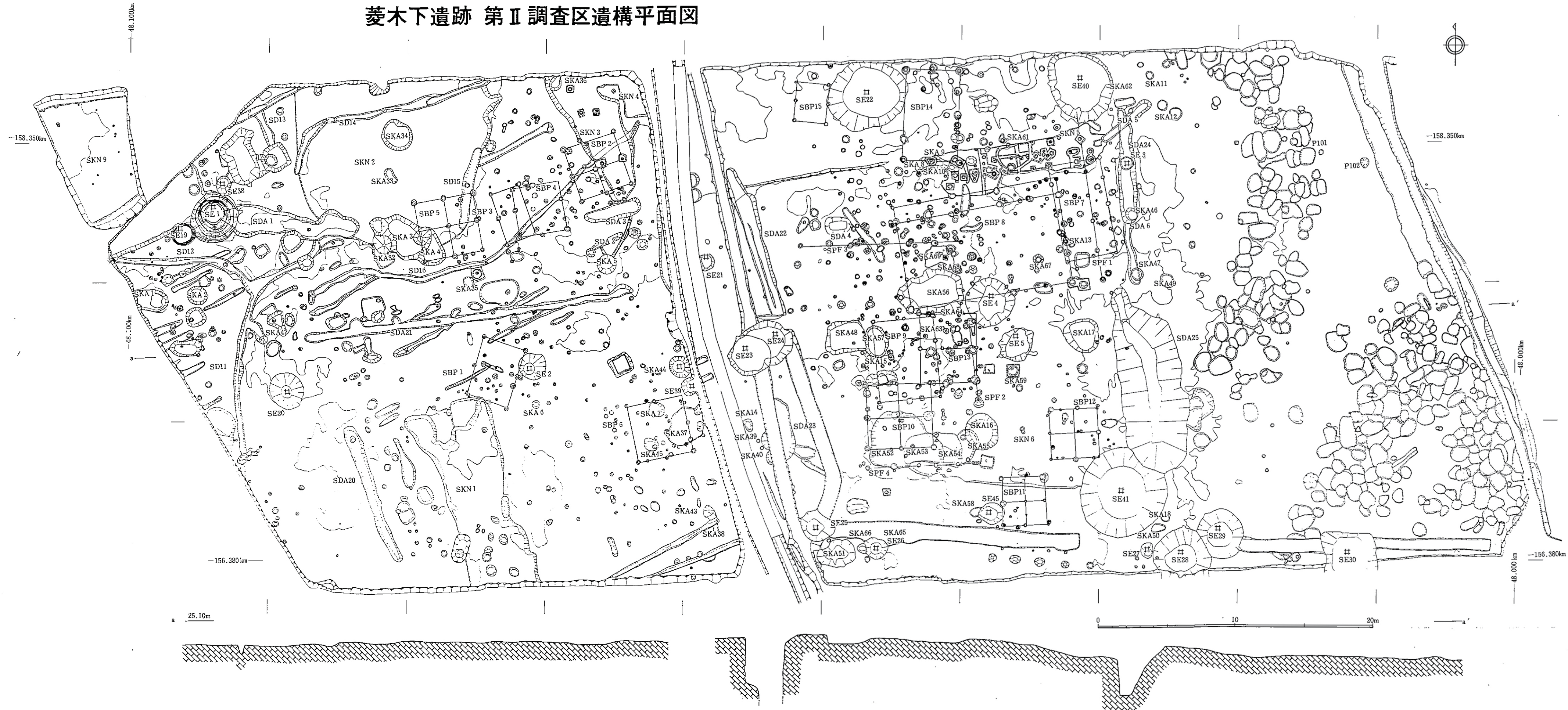
西浦橋遺跡 第Ⅱ調査区遺構平面図





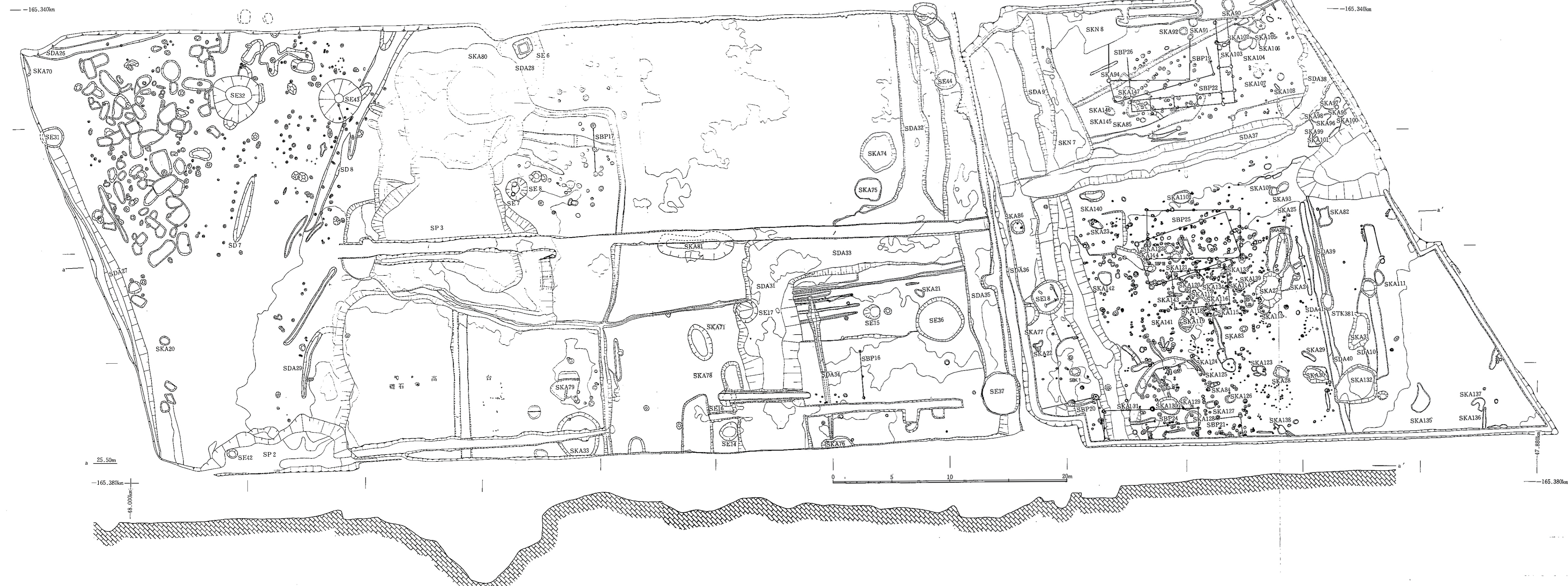
0 4m

菱木下遺跡 第Ⅱ調査区遺構平面図



付図三 菱木下遺跡第Ⅱ調査区遺構平面図

菱木下遺跡 第三調査区遺構平面図



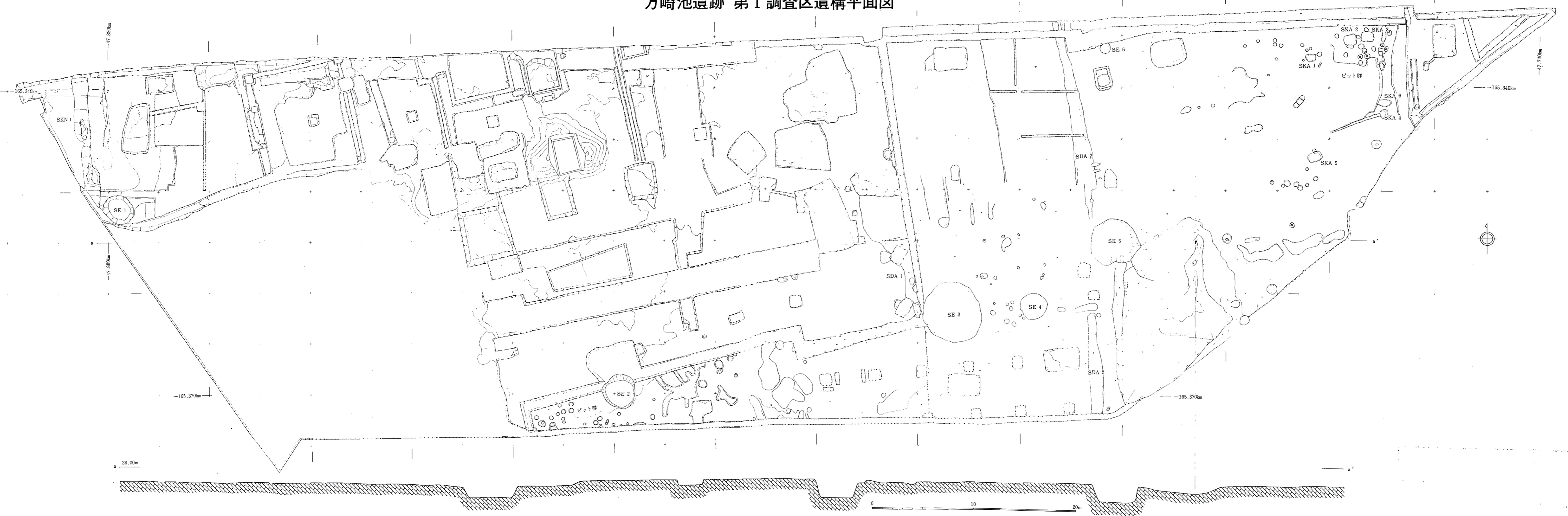




图四十五 隋唐世中區卷二第II號院區木水渠



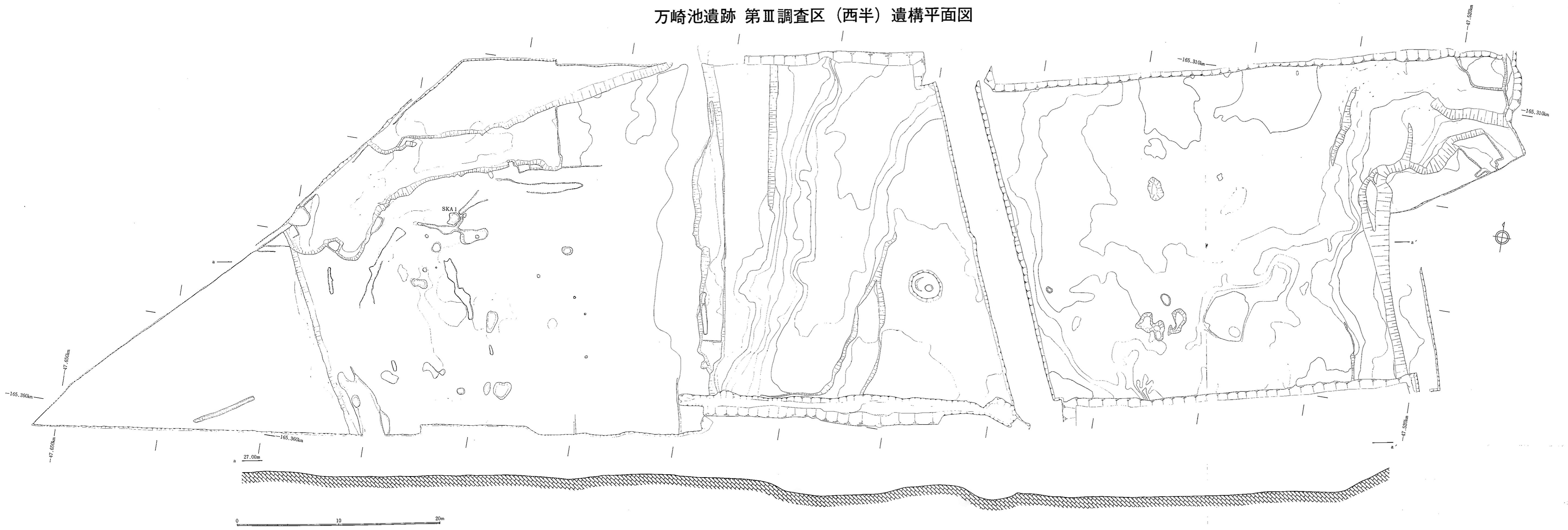
万崎池遺跡 第I調査区遺構平面図





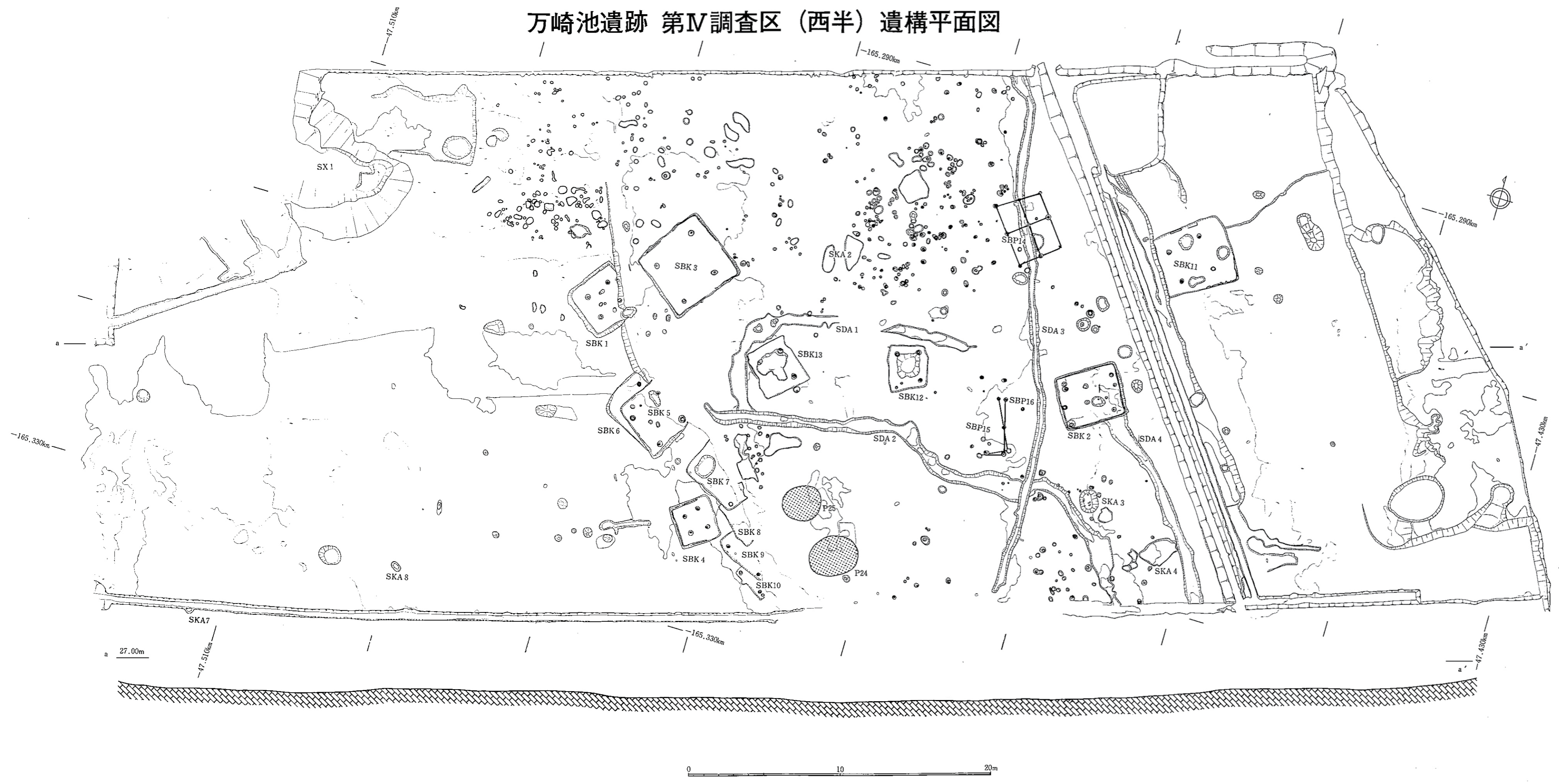
付図九 万崎池遺跡第Ⅱ調査区遺構平面図

万崎池遺跡 第Ⅲ調査区 (西半) 遺構平面図



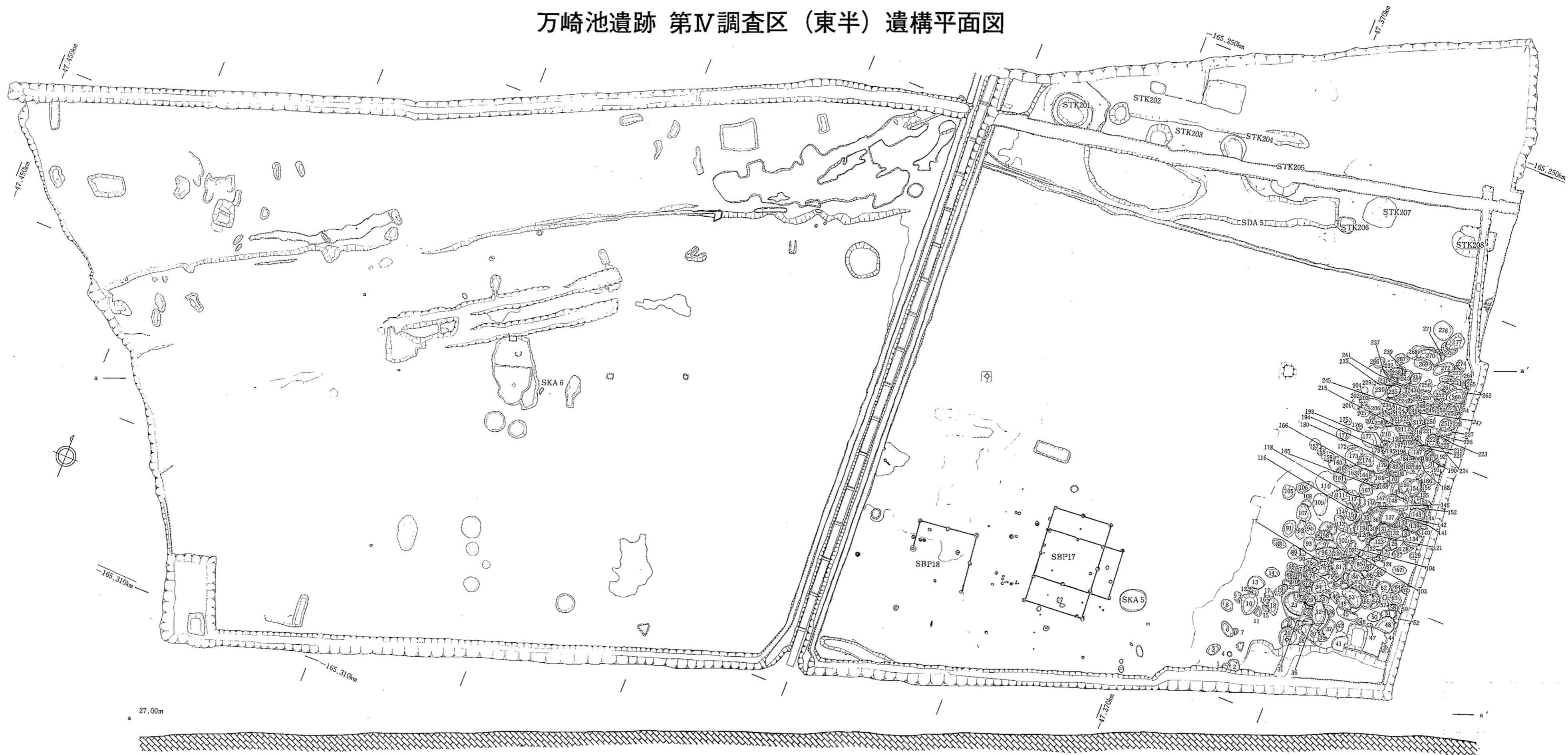
付図一〇 万崎池遺跡第Ⅲ調査区 (西半) 遺構平面図

万崎池遺跡 第IV調査区 (西半) 遺構平面図



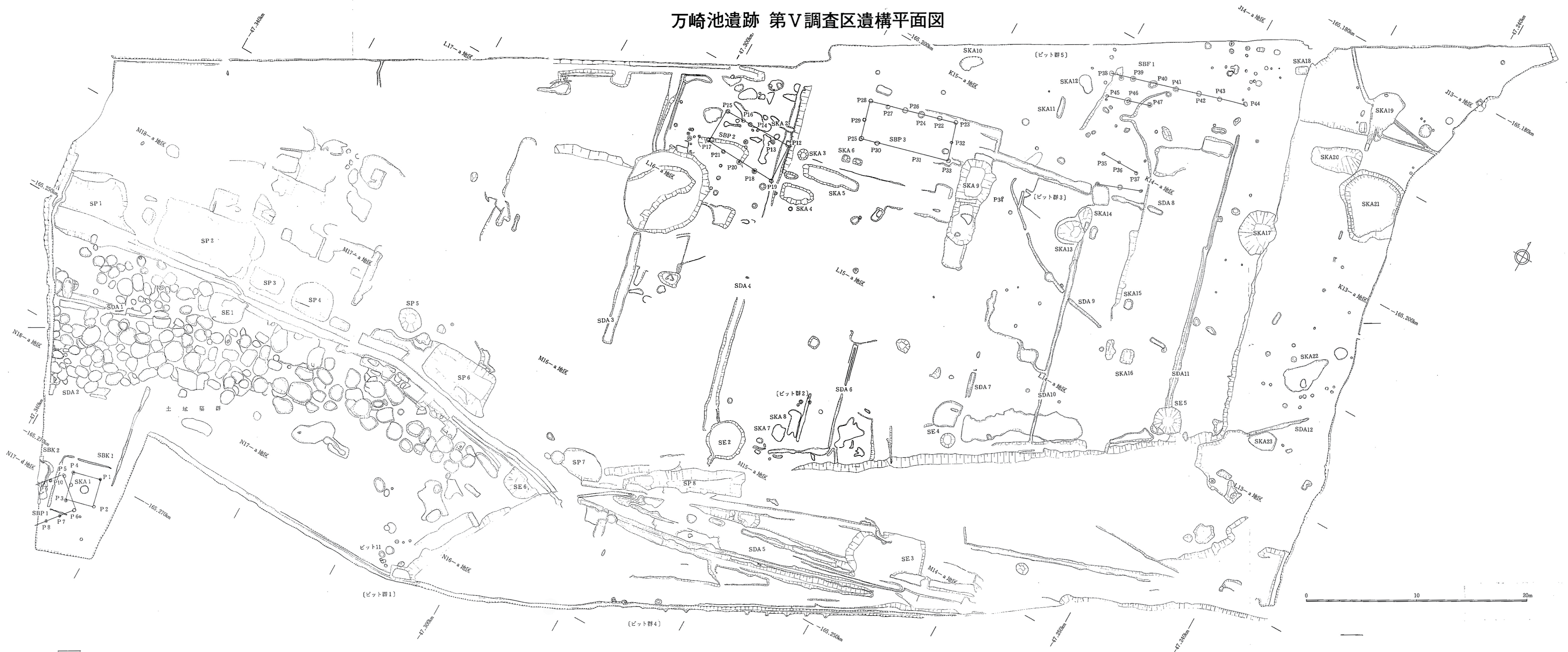
付図二 万崎池遺跡第IV調査区(西半)遺構平面図

万崎池遺跡 第IV調査区 (東半) 遺構平面図



付図二 万崎池遺跡第IV調査区(東半)遺構平面図

万崎池遺跡 第V調査区遺構平面図



付図一三 万崎池遺跡第V調査区遺構平面図

