

浦^{うら} 辺^べ 古^こ 墳^{ふん} 群^{ぐん}

大^{おお} 浦^{うら} 古^こ 墳^{ふん} 群^{ぐん}

梅^{うめ} ケ^が 崎^{さき} 古^こ 墳^{ふん} 群^{ぐん}

小^お 郡^{ごおり} 開^{かい} 作^{さく} 経^{きょう} 塚^{づか}

付図編

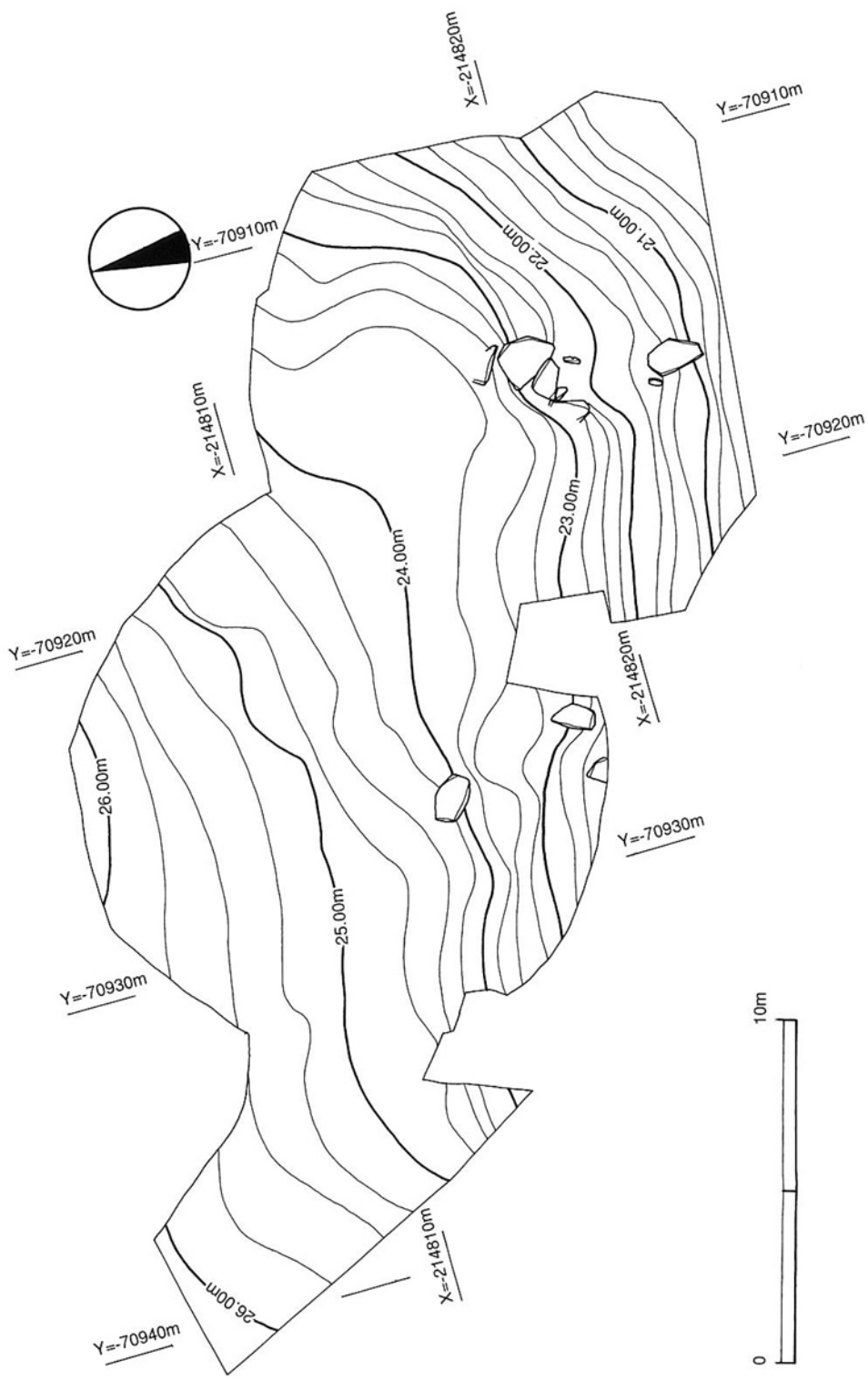
—一般県道山口阿知須宇部線緊急地方道路整備事業に伴う発掘調査報告—

1998

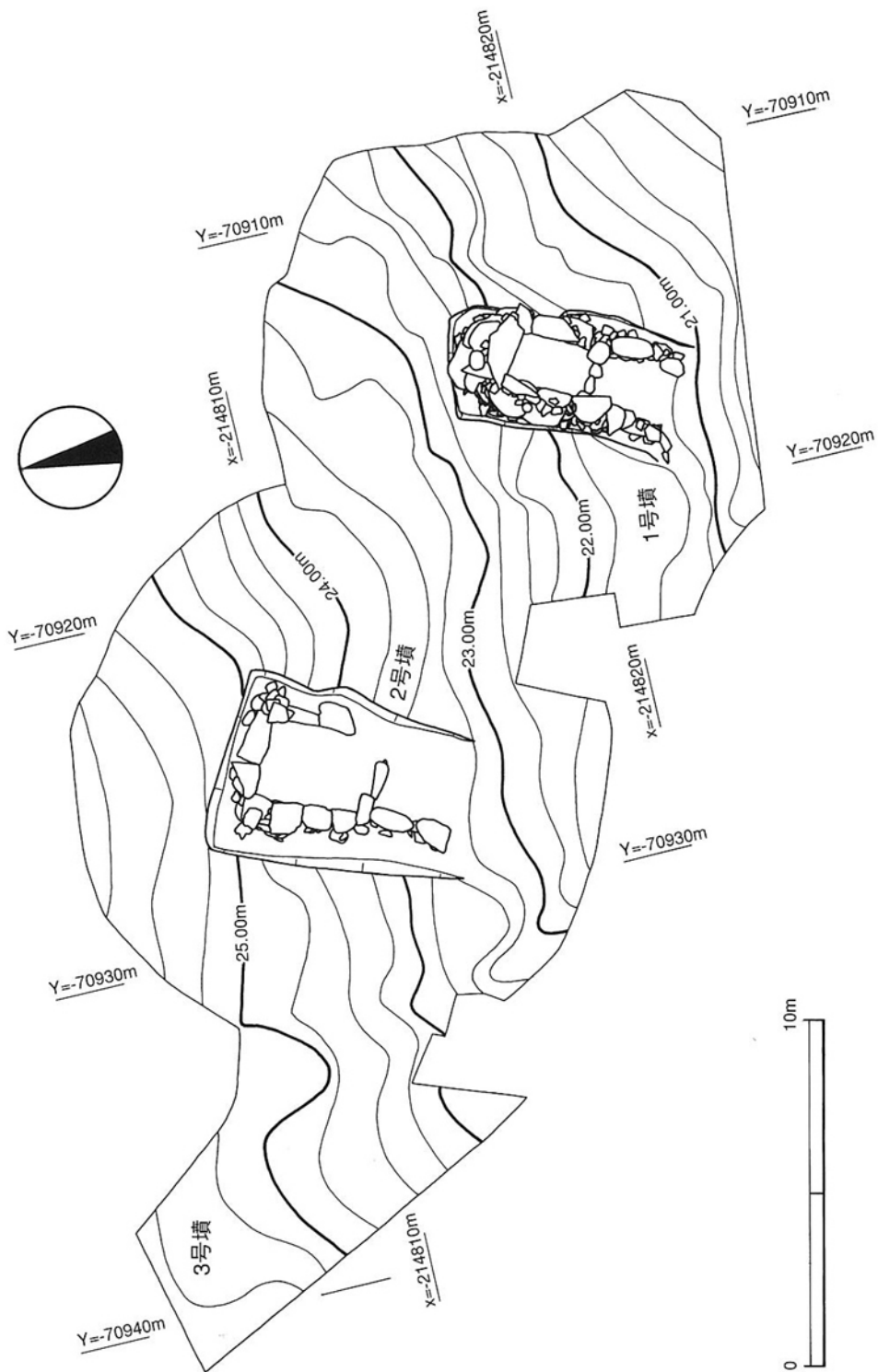
財団法人 山口県教育財団
山口県埋蔵文化財センター

付 図 編 目 次

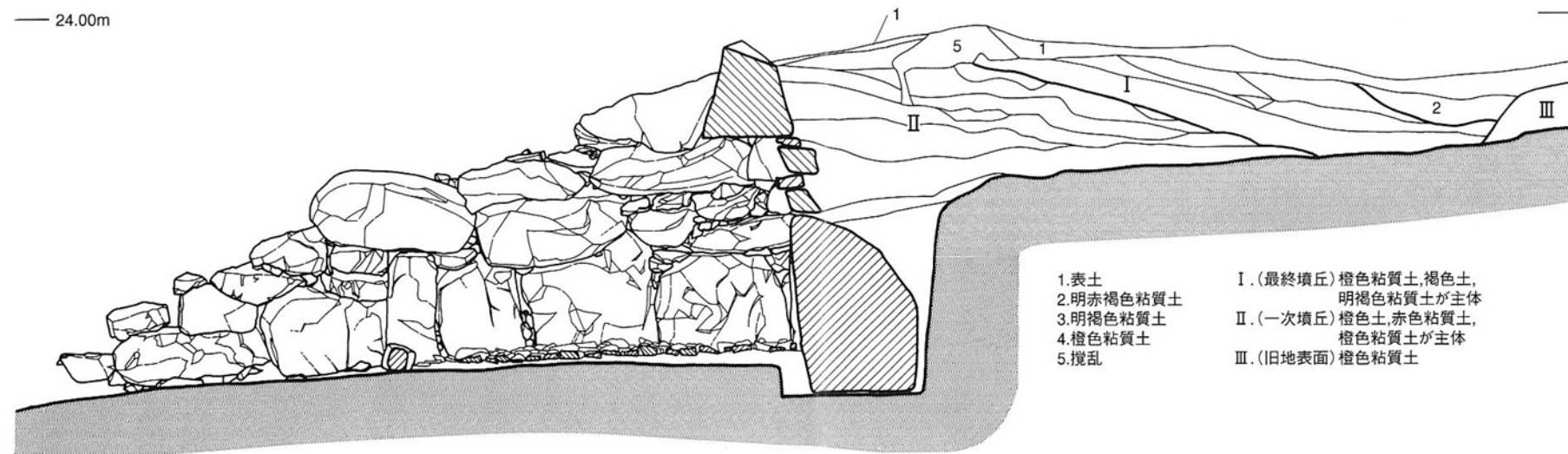
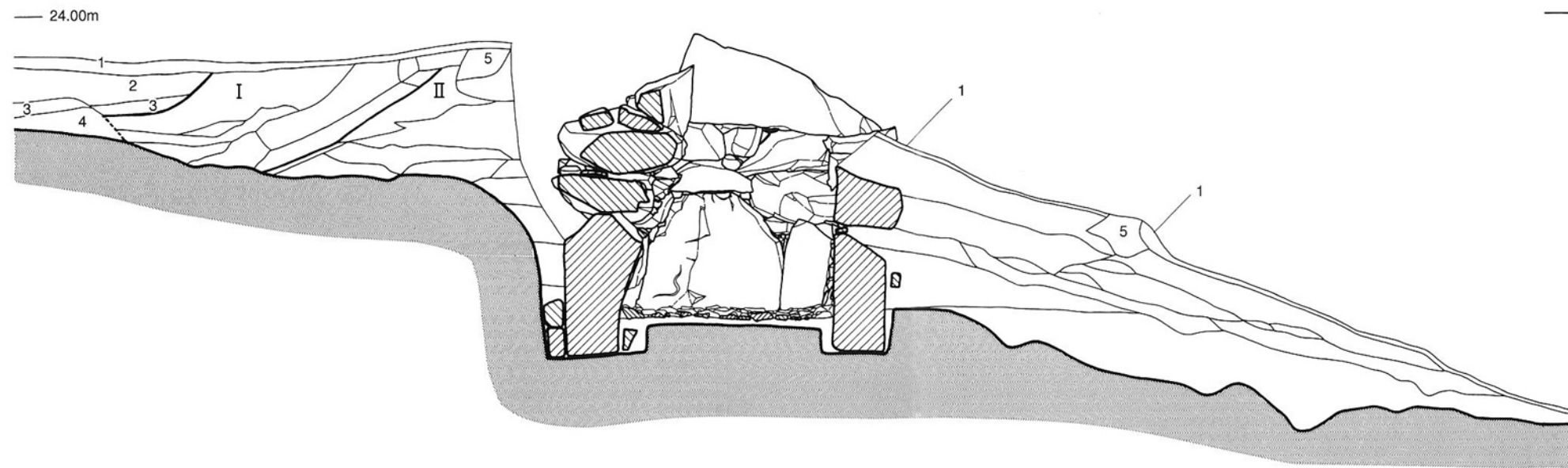
第1図	浦辺古墳群調査前地形測量図	1
第2図	浦辺古墳群調査後地形測量図	3
第3図	浦辺古墳群 1号墳墳丘土層断面図	5, 6
第4図	浦辺古墳群 1号墳石室実測図	7, 8
第5図	浦辺古墳群 2号墳墳丘土層断面図	9, 10
第6図	浦辺古墳群 2号墳石室実測図	11, 12
第7図	浦辺古墳群 3号墳墳丘土層断面図	13
第8図	大浦古墳群 I 地区調査前地形測量図	15, 16
第9図	大浦古墳群 I 地区調査後地形測量図	17, 18
第10図	大浦古墳群 1号墳墳丘土層断面図	19
第11図	大浦古墳群 1号墳石室実測図	21, 22
第12図	大浦古墳群 2号墳墳丘土層断面図	23
第13図	大浦古墳群 2号墳石室実測図	25, 26
第14図	大浦古墳群 3号墳墳丘土層断面図	27, 28
第15図	大浦古墳群 3号墳石室実測図	29, 30
第16図	大浦古墳群 4号墳墳丘土層断面図	31, 32
第17図	大浦古墳群 4号墳石室実測図	33, 34
第18図	大浦古墳群 5号墳墳丘土層断面図	35, 36
第19図	大浦古墳群 5号墳石室実測図	37, 38
第20図	大浦古墳群 6号墳石室実測図	39
第21図	大浦古墳群 7号墳墳丘土層断面図	41, 42
第22図	大浦古墳群 7号墳石室実測図	43, 44
第23図	大浦古墳群 8号墳墳丘土層断面図	45, 46
第24図	大浦古墳群 8号墳石室実測図	47, 48
第25図	大浦古墳群 II 地区調査前地形測量図	49
第26図	大浦古墳群 II 地区調査後地形測量図	51
第27図	大浦古墳群 9号墳墳丘土層断面図	53
第28図	大浦古墳群 9号墳石室実測図	55, 56
第29図	大浦古墳群 10号墳墳丘土層断面図	57, 58
第30図	大浦古墳群 10号墳石室実測図	59, 60
第31図	大浦古墳群 11号墳墳丘土層断面図	61, 62
第32図	大浦古墳群 11号墳石室実測図	63, 64
第33図	大浦古墳群 12号墳墳丘土層断面図	65, 66
第34図	大浦古墳群 12号墳石室実測図	67, 68
第35図	梅ヶ崎古墳群 I 地区調査前並びに調査後地形測量図	69, 70
第36図	梅ヶ崎古墳群 II 地区調査前並びに調査後地形測量図	71
第37図	梅ヶ崎古墳群 1号墳墳丘土層断面図	73
第38図	梅ヶ崎古墳群 1号墳石室実測図	75, 76
第39図	梅ヶ崎古墳群 2号墳墳丘土層断面図	77
第40図	梅ヶ崎古墳群 2号墳石室実測図	79, 80
第41図	梅ヶ崎古墳群 3号墳墳丘土層断面図	81, 82
第42図	梅ヶ崎古墳群 3号墳石室実測図	83, 84
第43図	梅ヶ崎古墳群 4号墳墳丘土層断面図	85
第44図	梅ヶ崎古墳群 4号墳石室実測図	87
第45図	梅ヶ崎古墳群 5号墳墳丘土層断面図	89
第46図	梅ヶ崎古墳群 5号墳石室実測図	91, 92




第1図 浦辺古墳群調査前地形測量図 (S=1/200)



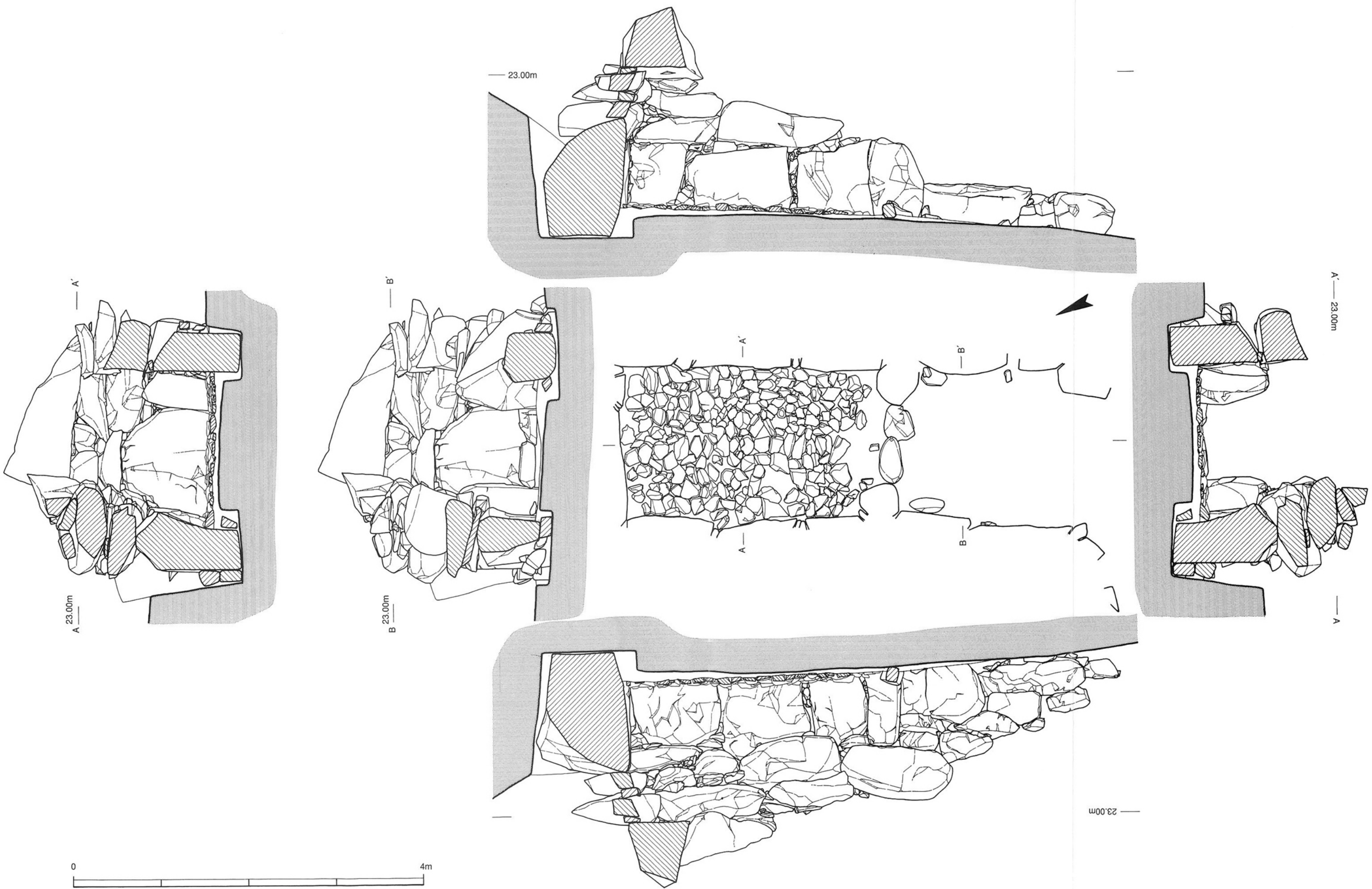
第2図 浦辺古墳群調査後地形測量図 (S=1/200)



- | | |
|-----------|-----------------------------------|
| 1.表土 | I.(最終墳丘) 橙色粘質土, 褐色土,
明褐色粘質土が主体 |
| 2.明赤褐色粘質土 | II.(一次墳丘) 橙色土, 赤色粘質土,
橙色粘質土が主体 |
| 3.明褐色粘質土 | |
| 4.橙色粘質土 | III.(旧地表面) 橙色粘質土 |
| 5.攪乱 | |

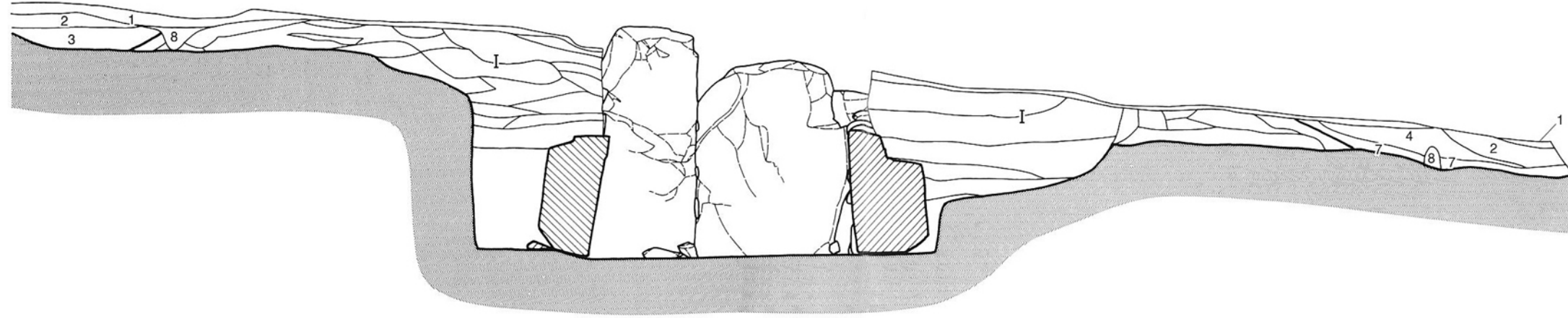


第3図 浦辺古墳群1号墳墳丘土層断面図 (S=1/50)

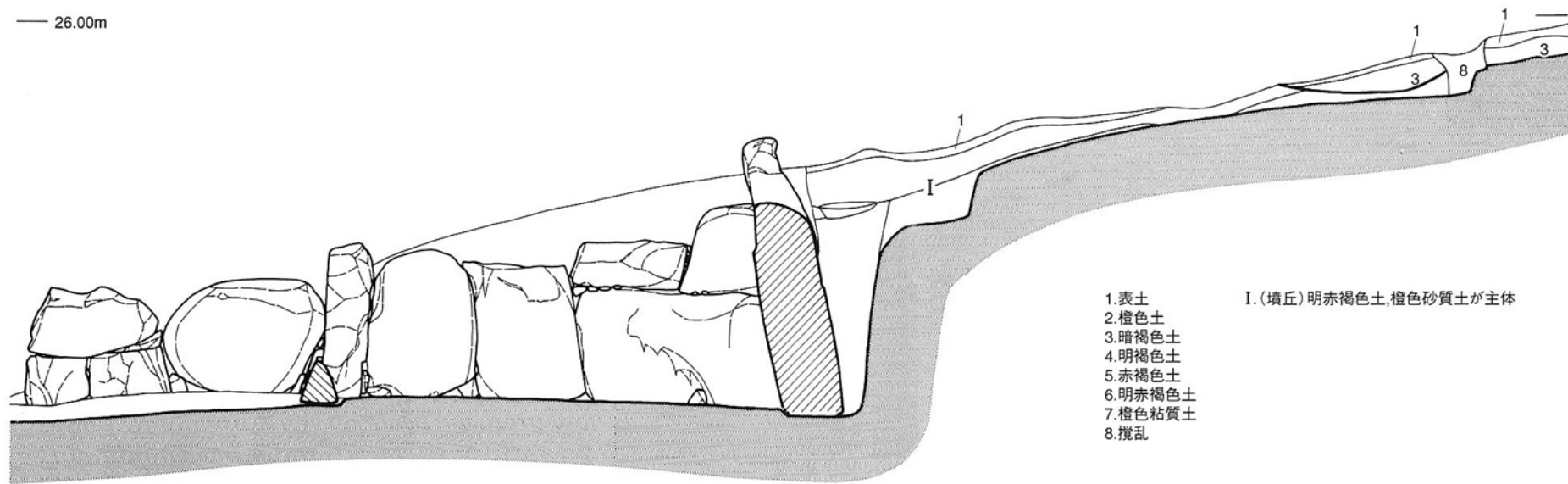


第4图 浦边古坟群1号墳石室实测图 (S=1/40)


— 26.00m



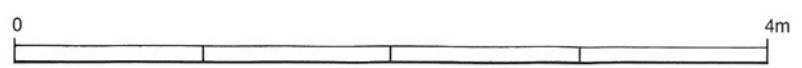
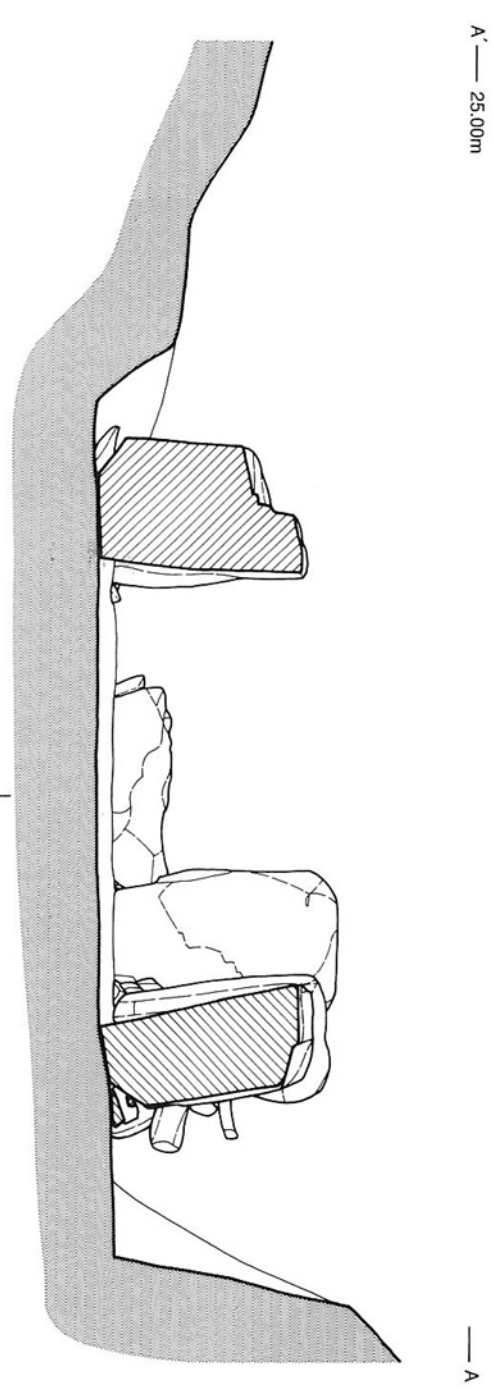
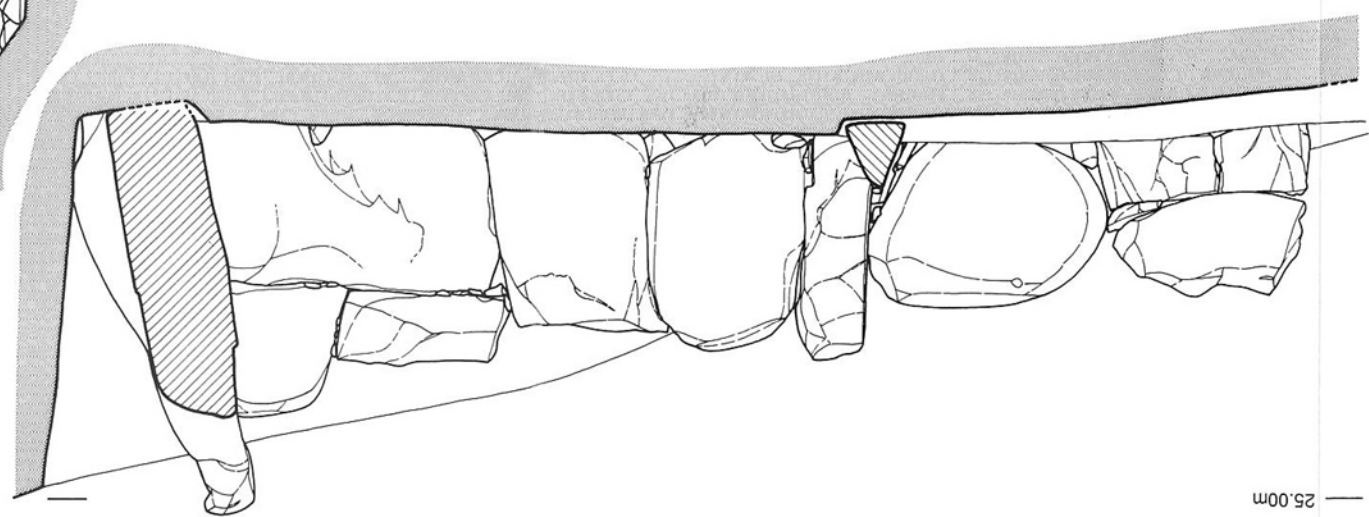
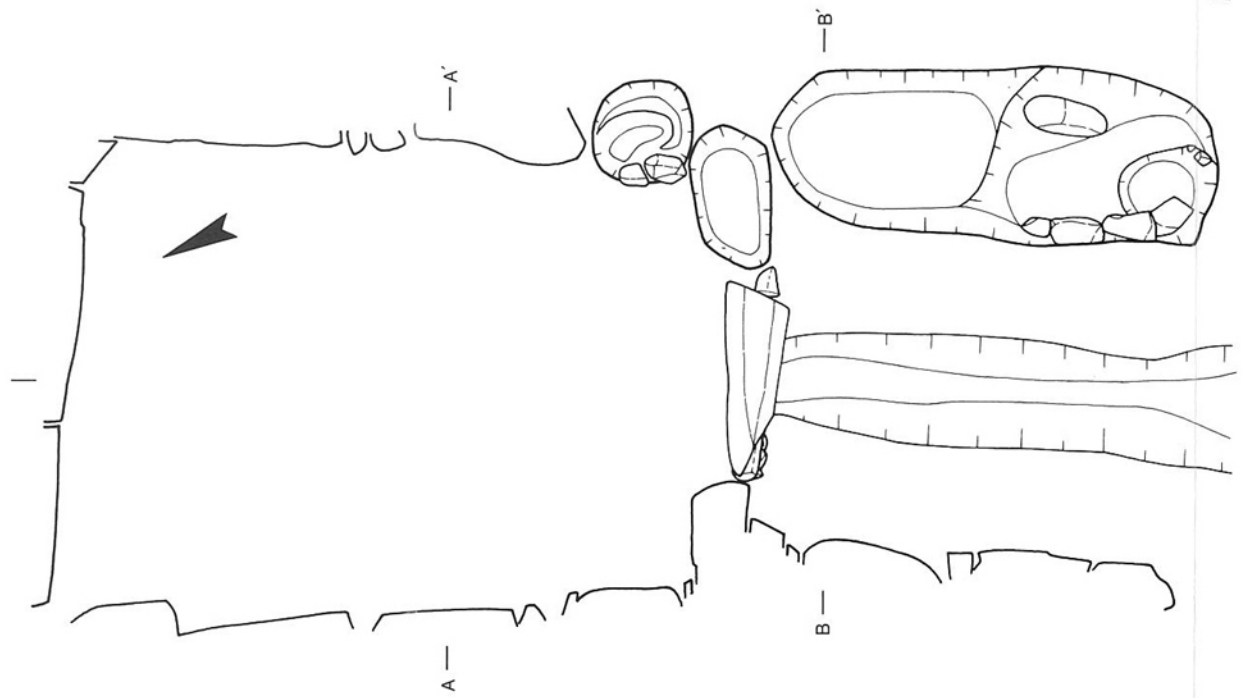
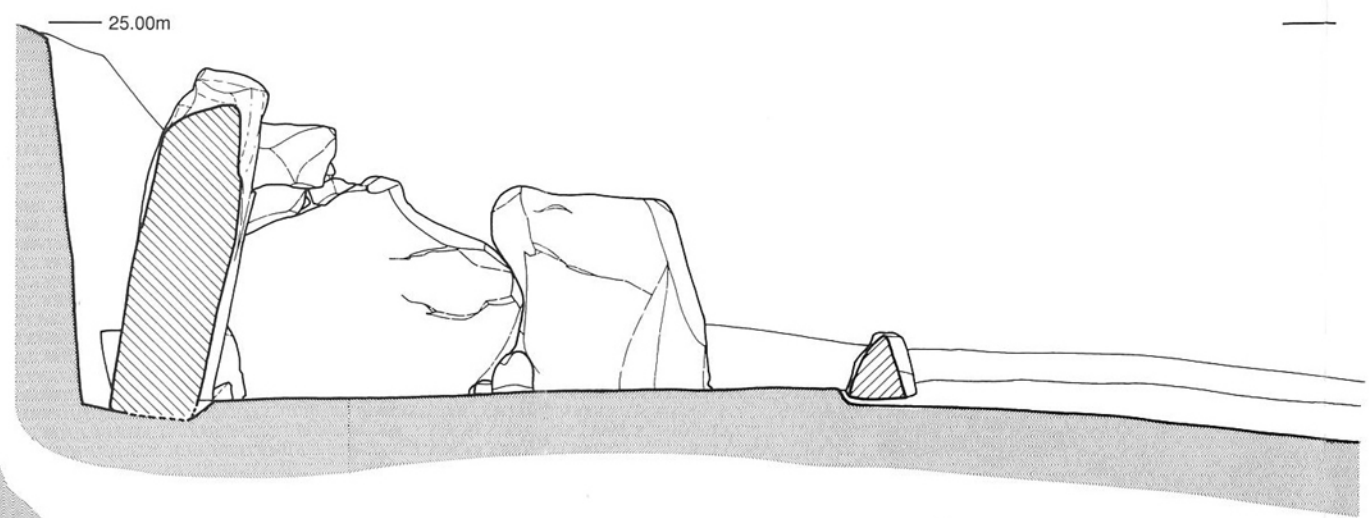
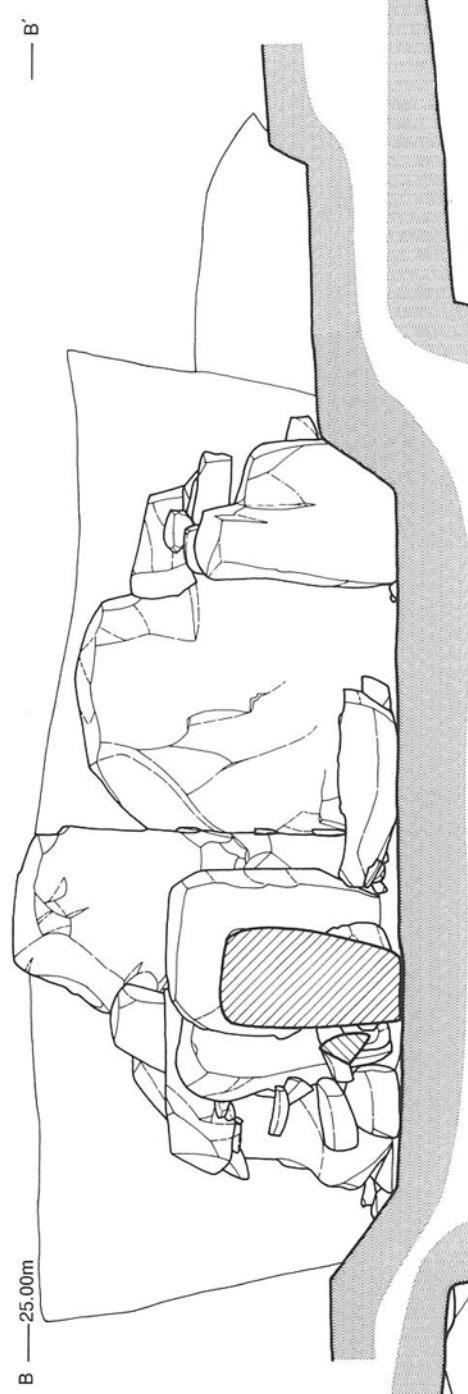
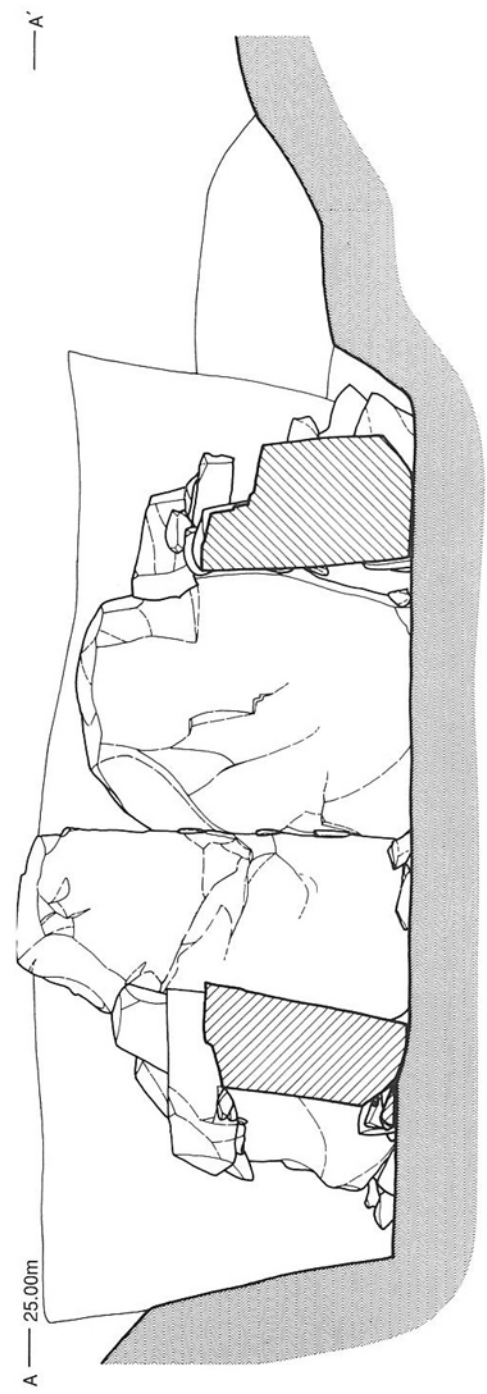
— 26.00m



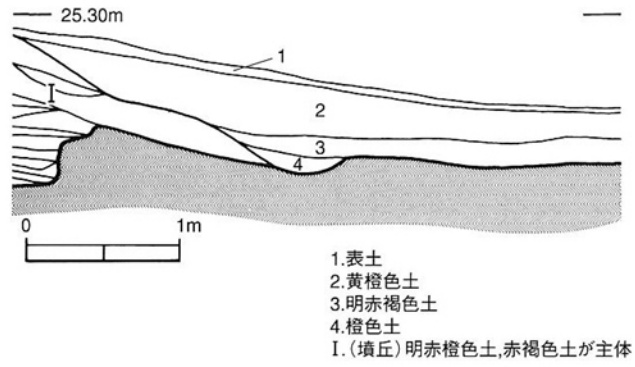
- 1.表土
 - 2.橙色土
 - 3.暗褐色土
 - 4.明褐色土
 - 5.赤褐色土
 - 6.明赤褐色土
 - 7.橙色粘質土
 - 8.攪乱
- I. (墳丘) 明赤褐色土, 橙色砂質土が主体



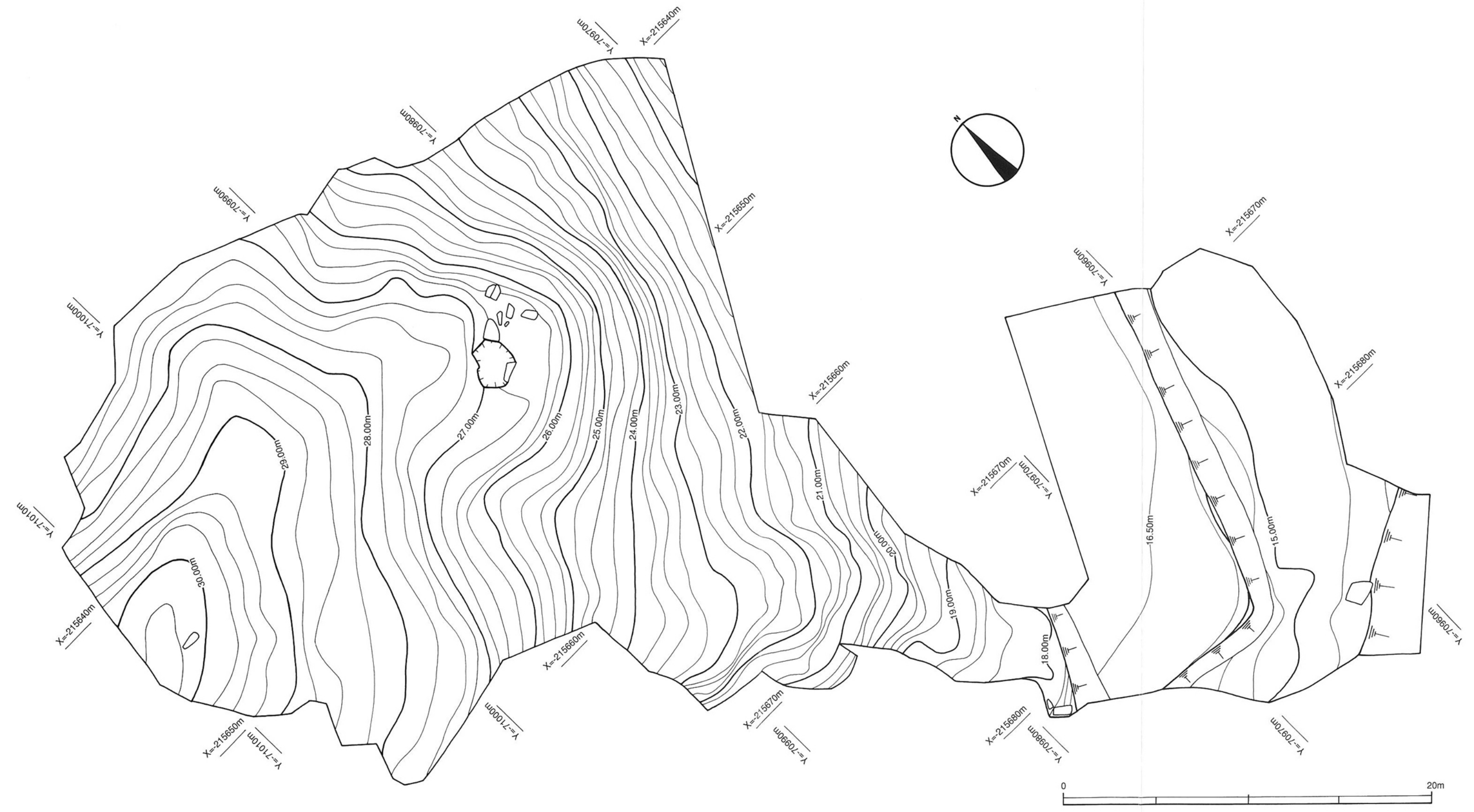
第5図 浦辺古墳群2号墳墳丘土層断面図 (S=1/50)



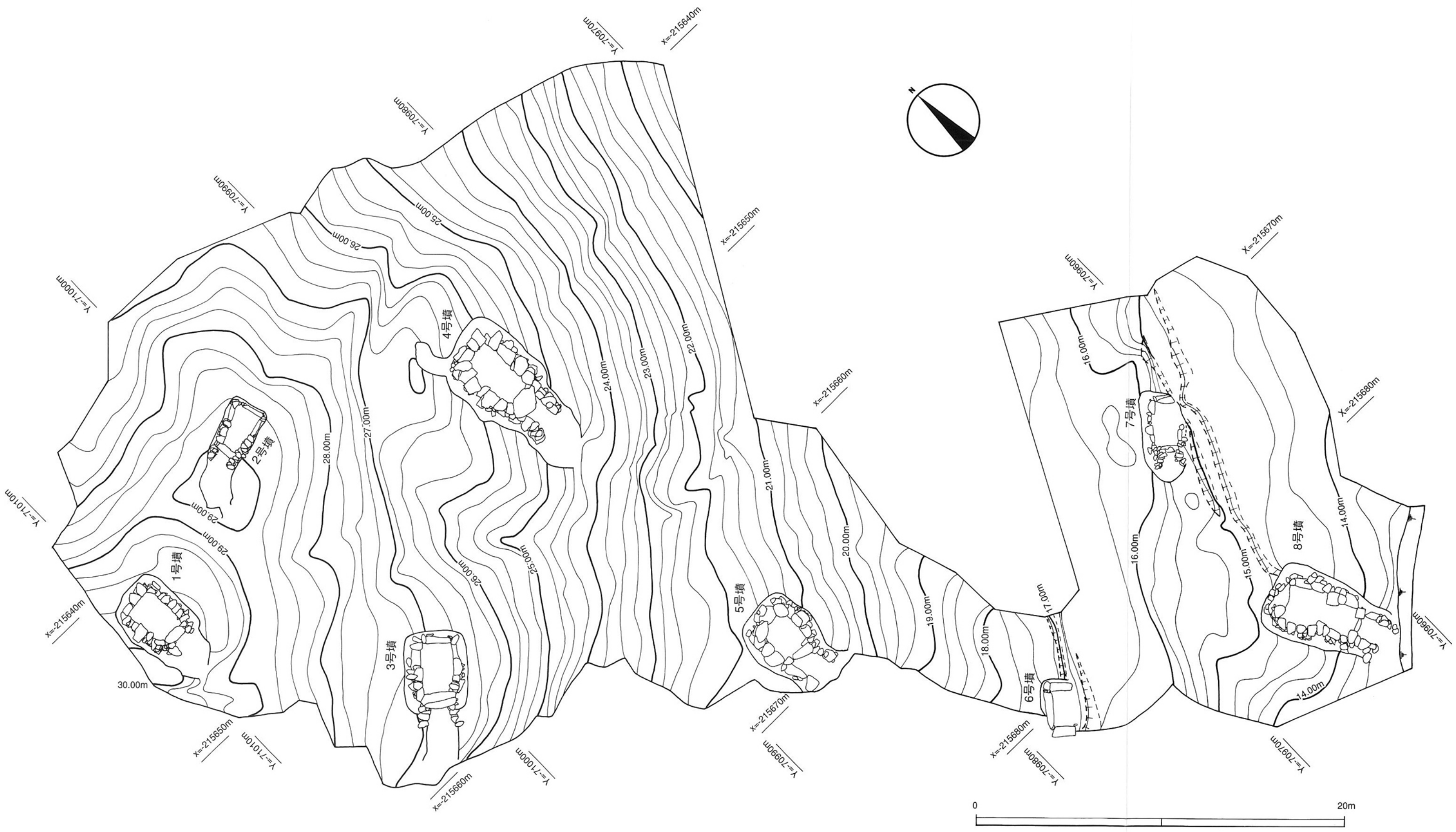
第6图 浦边古墳群2号墳石室実測図 (S=1/40)



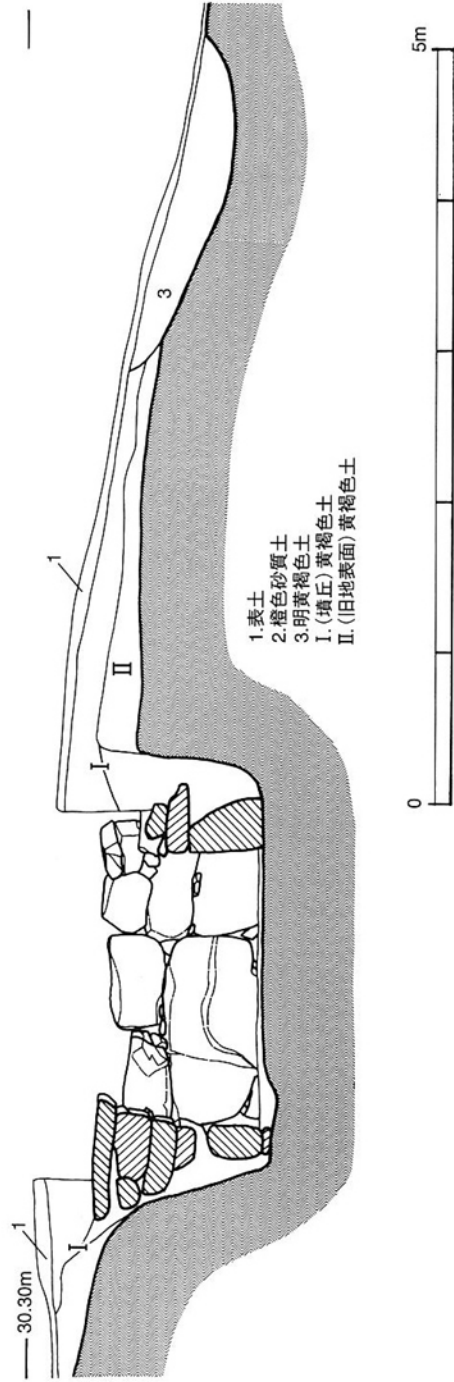
第7図 浦辺古墳群3号墳墳丘土層断面図 (S=1/50)



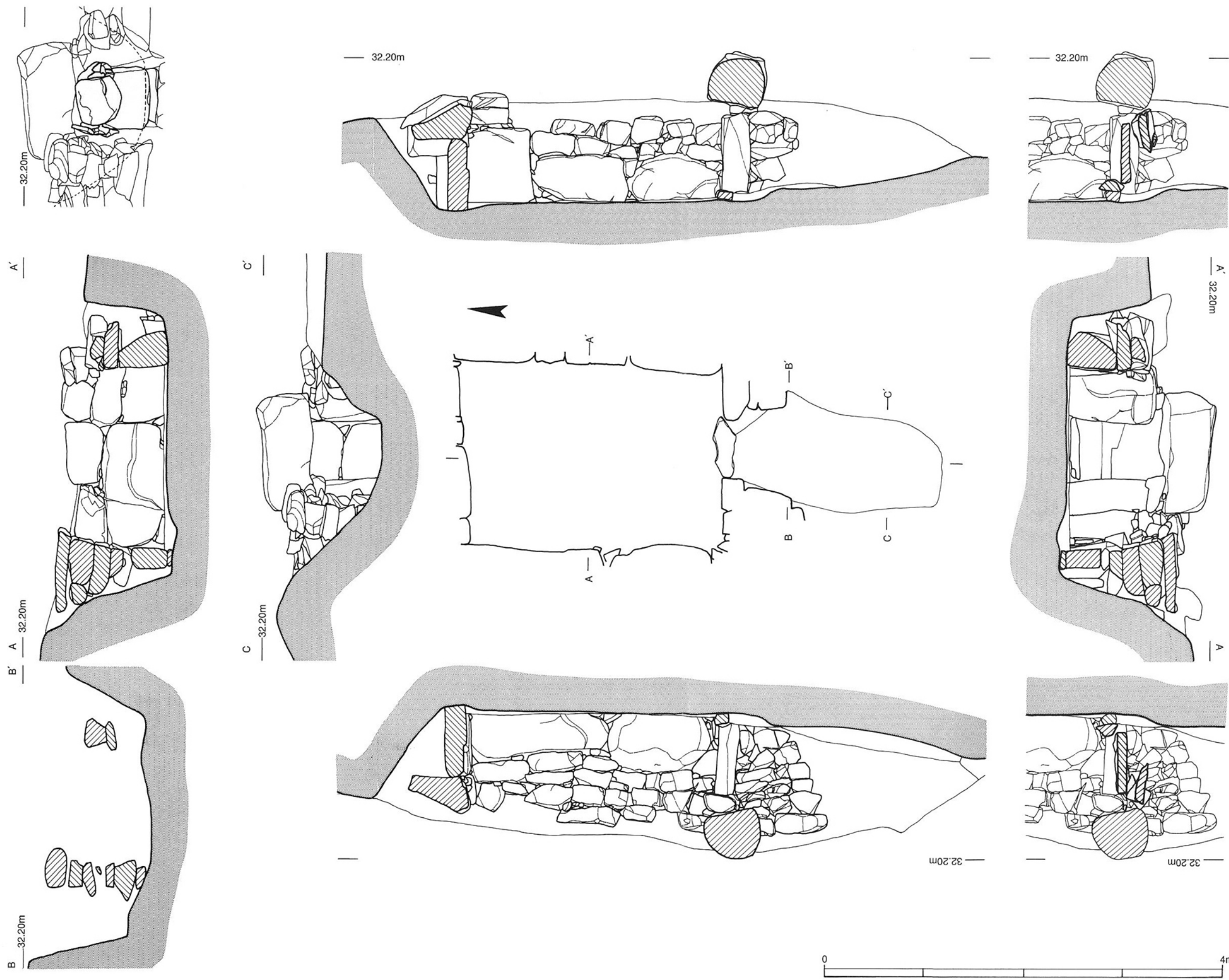
第 8 図 大浦古墳群 I 地区調査前地形測量図 (S=1/200)



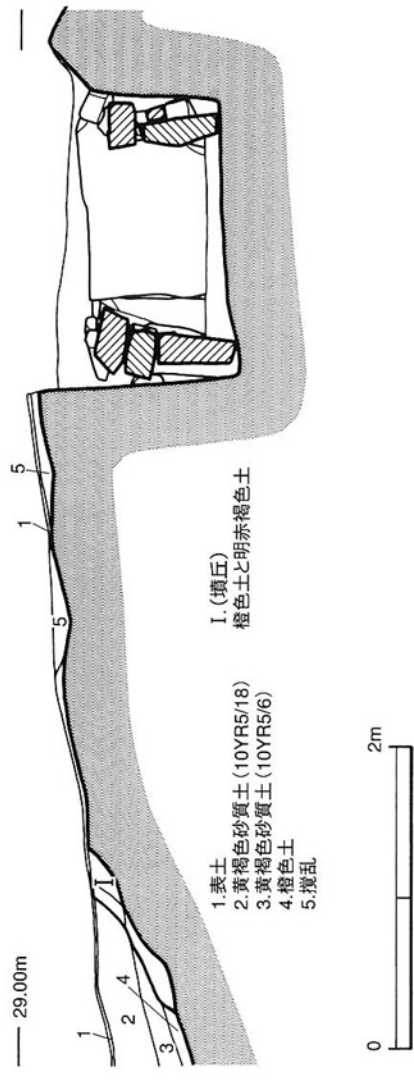
第9図 大浦古墳群I地区調査後地形測量図 (S=1/200)



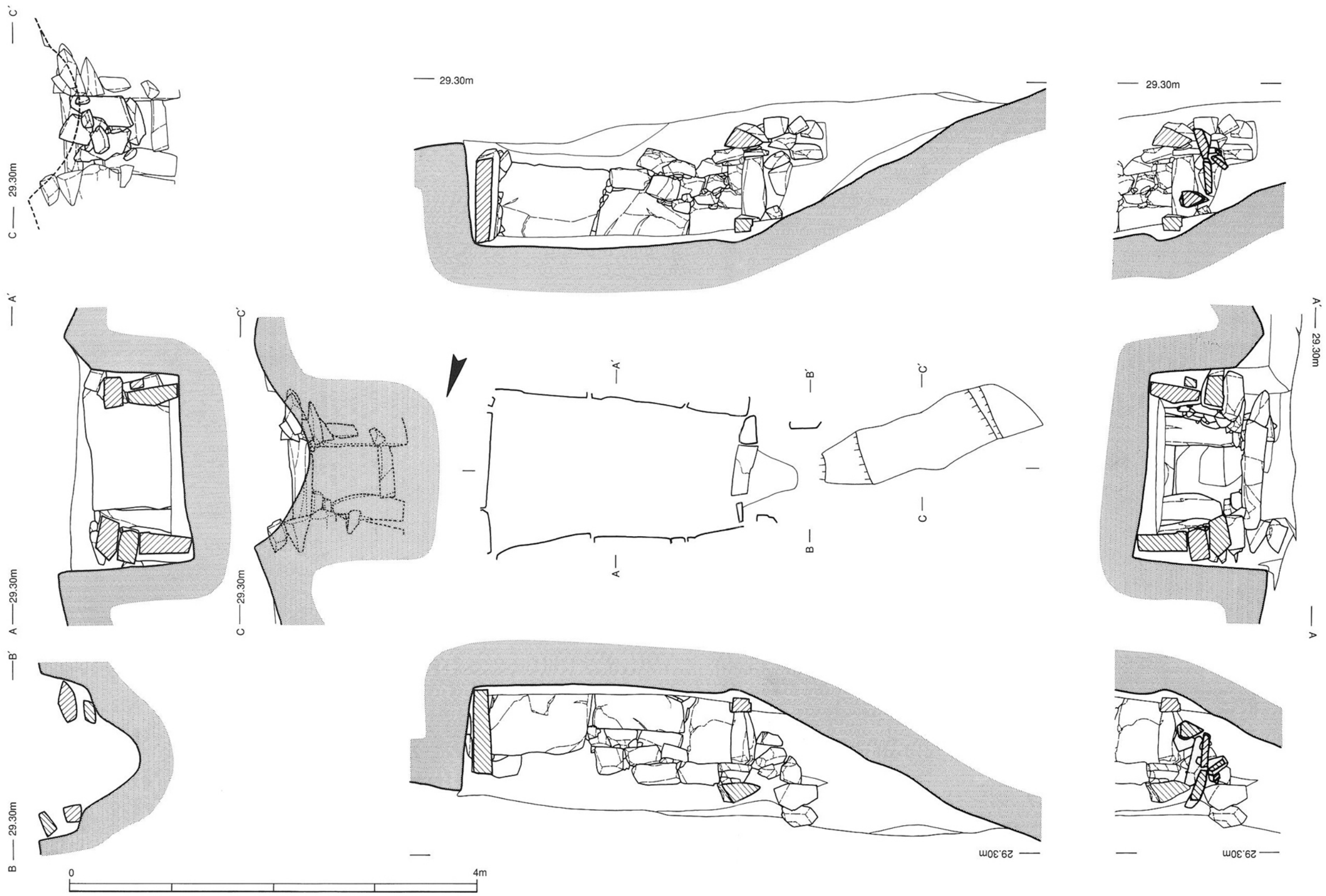
第10図 大浦古墳群 1号墳墳丘土層断面図 (S=1/50)



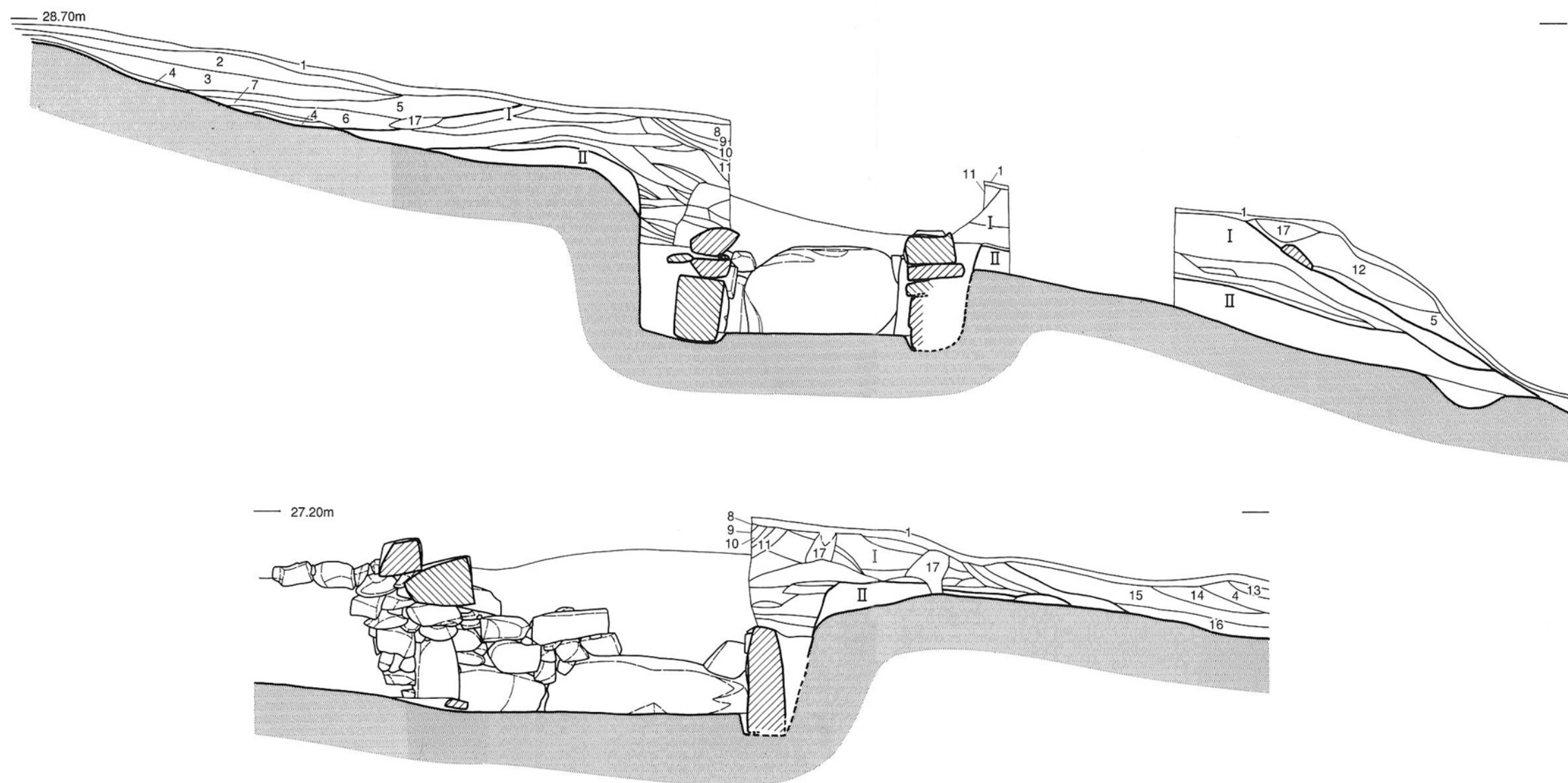
第11図 大浦古墳群1号墳石室実測図 (S=1/40)



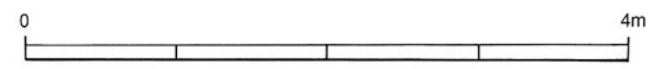
第12図 大浦古墳群2号墳墳丘土層断面図 (S=1/50)



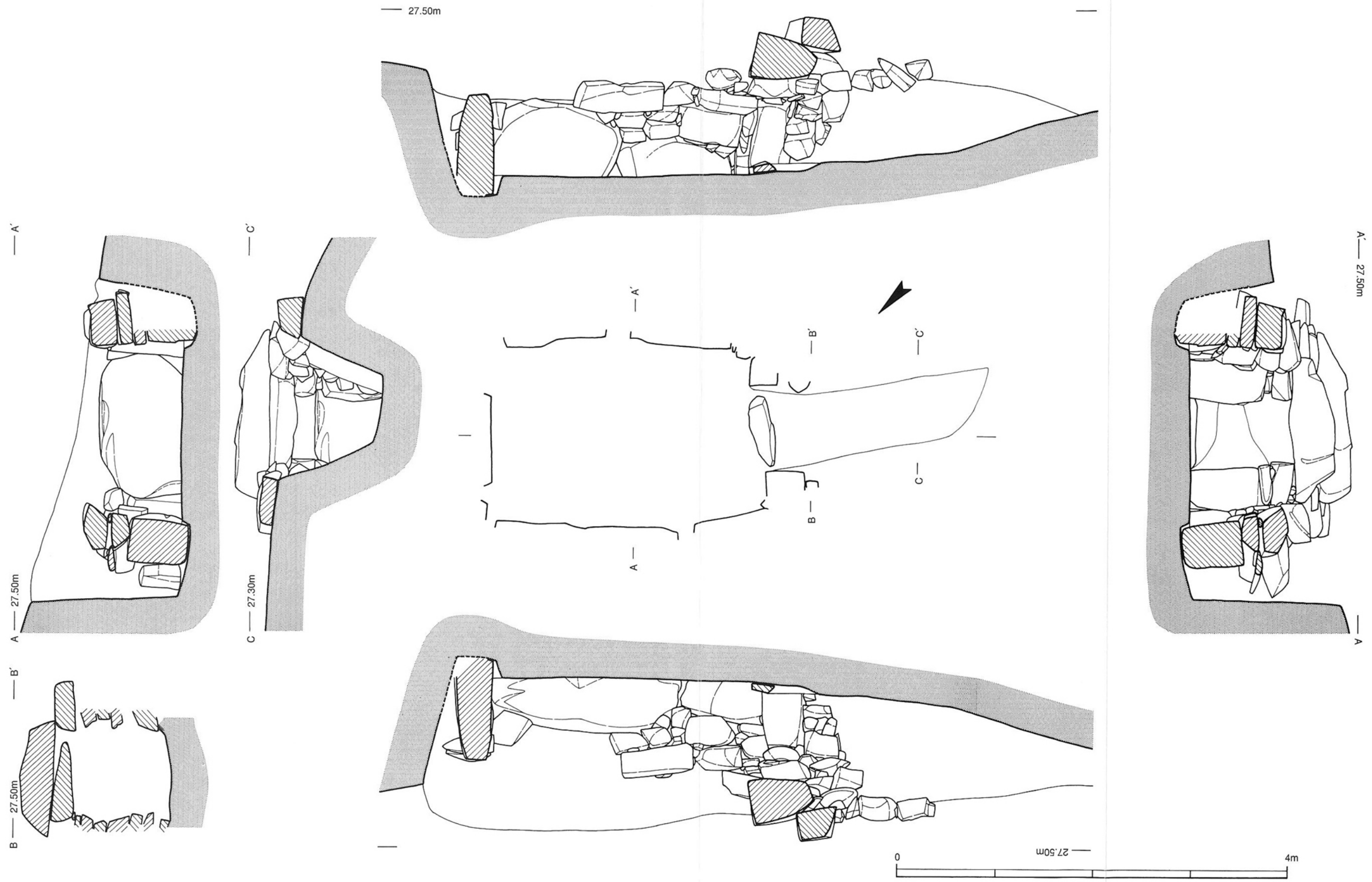
第13図 大浦古墳群2号墳石室実測図 (S=1/40)



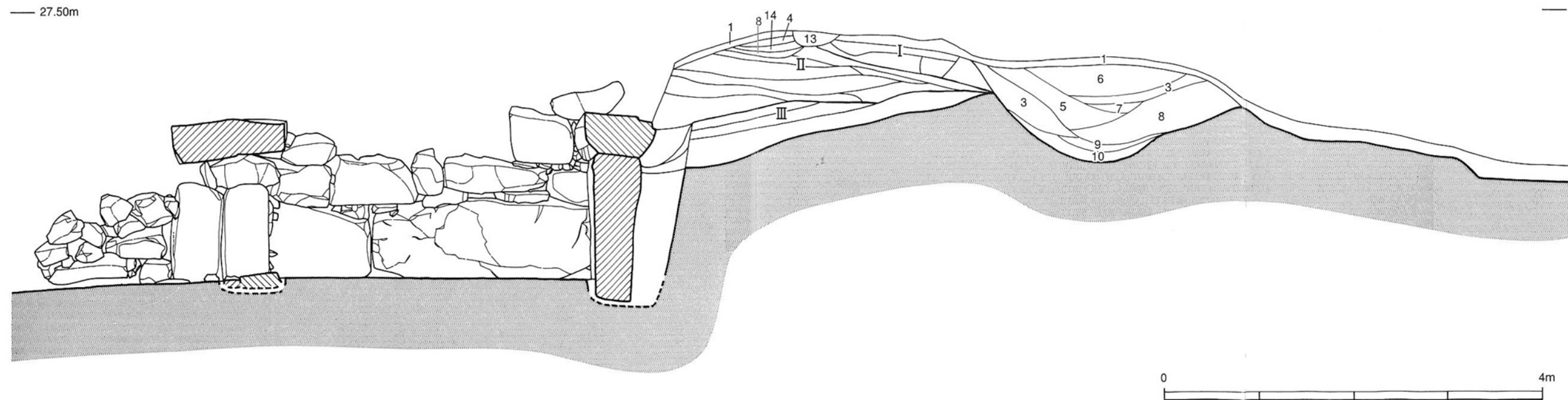
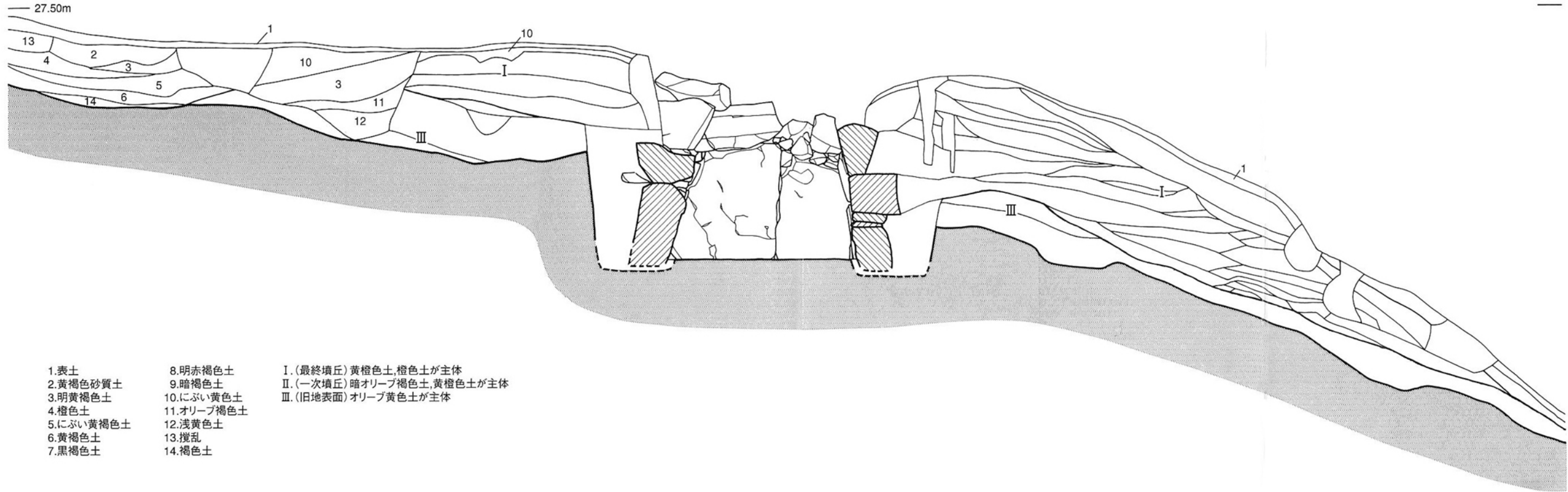
- | | | |
|------------|------------|--|
| 1.表土 | 11.にぶい黄褐色土 | I. (墳丘) にぶい黄褐色土, 橙色土, 赤褐色粘質土, 明赤褐色土が主体
II. (旧地表面) にぶい黄褐色土 |
| 2.明黄褐色砂質土 | 12.明赤褐色土 | |
| 3.黄褐色粘質土 | 13.橙色土 | |
| 4.明褐色土 | 14.黄褐色土 | |
| 5.褐色砂質土 | 15.褐灰色土 | |
| 6.にぶい黄橙色土 | 16.橙色土 | |
| 7.灰黄褐色土 | 17.攪乱 | |
| 8.黄橙色土 | | |
| 9.浅黄橙色土 | | |
| 10.明赤褐色砂質土 | | |




第14図 大浦古墳群3号墳墳丘土層断面図 (S=1/50)



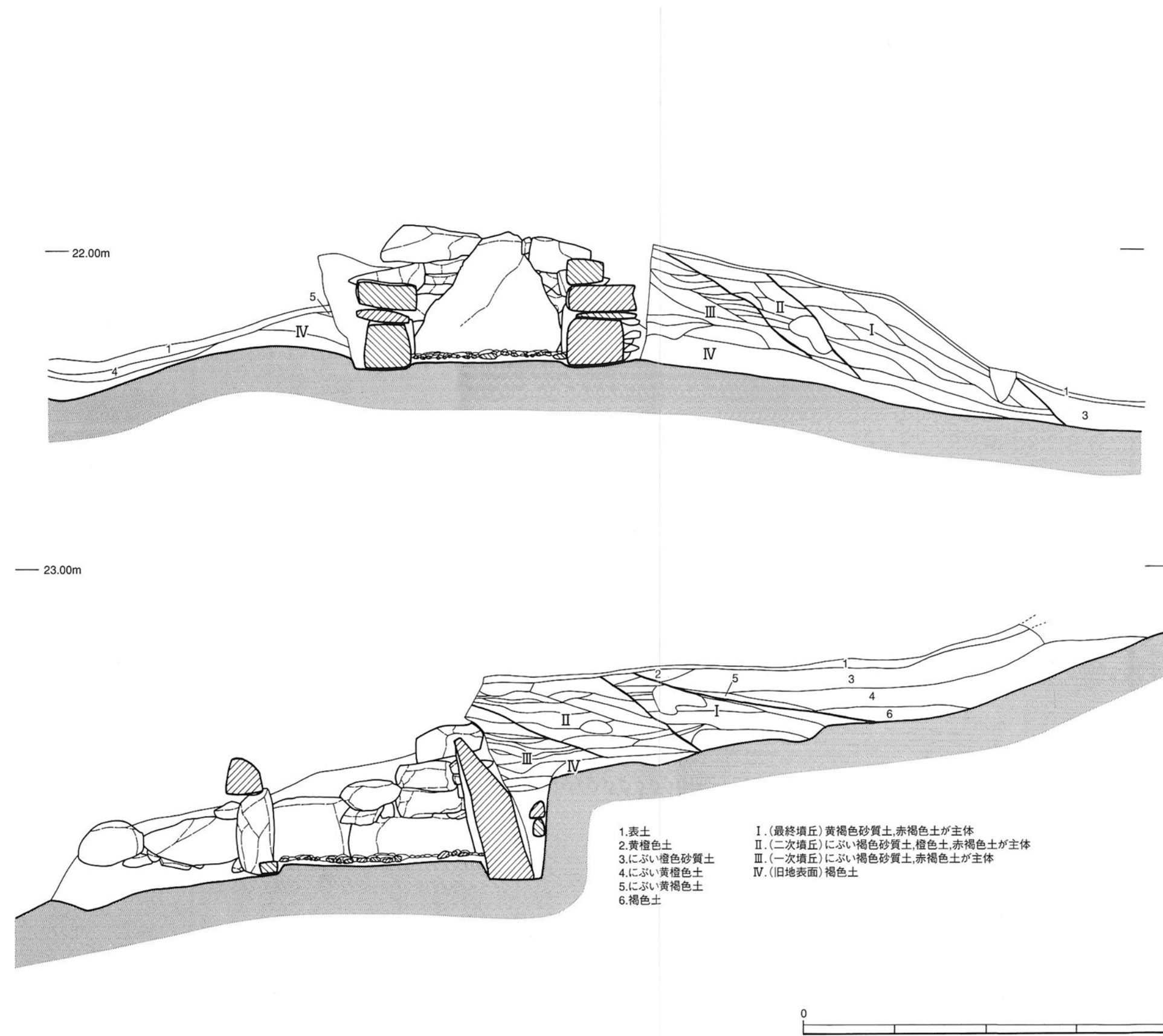
第15図 大浦古墳群3号墳石室実測図 (S=1/40)



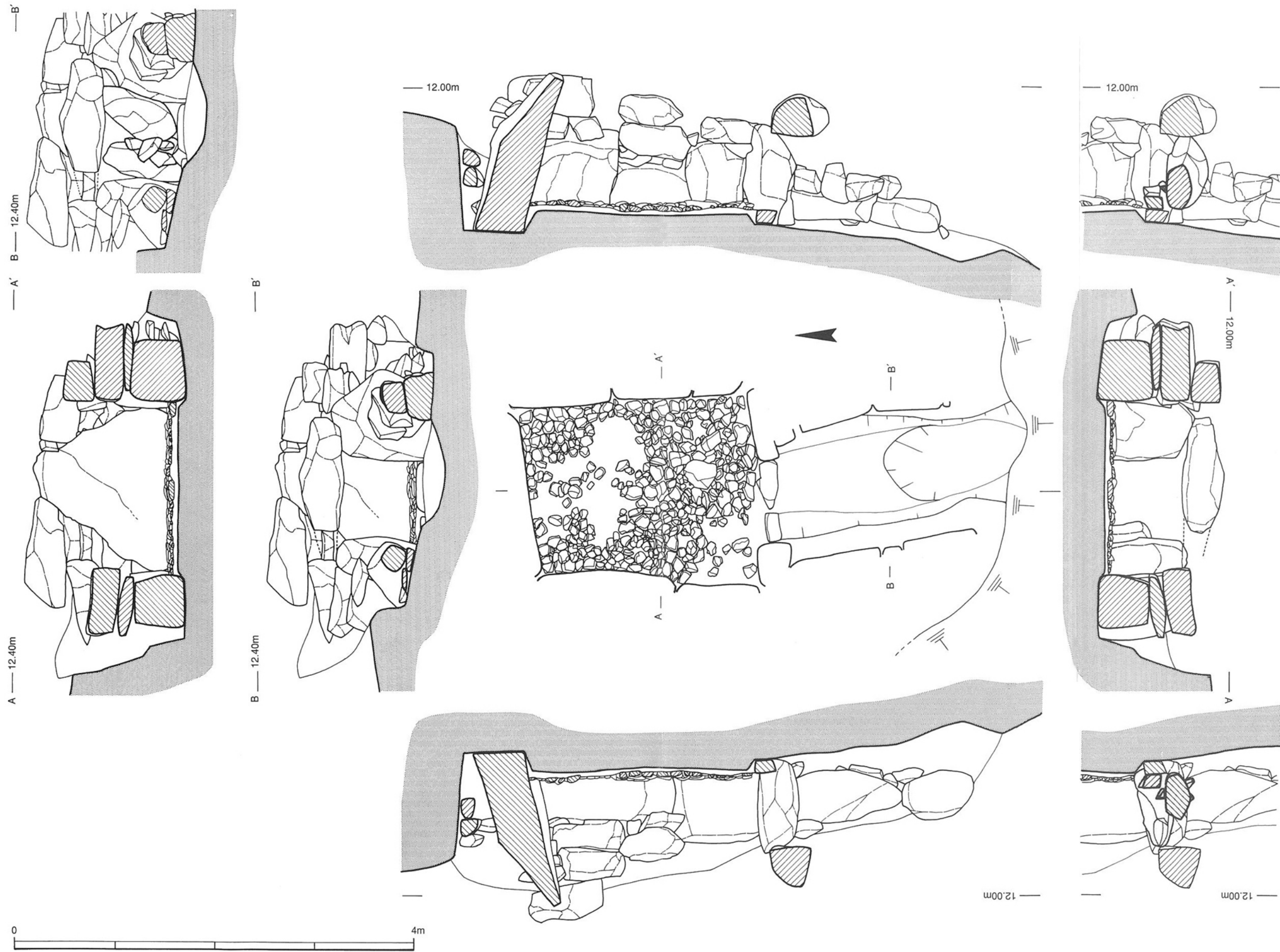
第16図 大浦古墳群4号墳填丘土層断面図 (S=1/50)



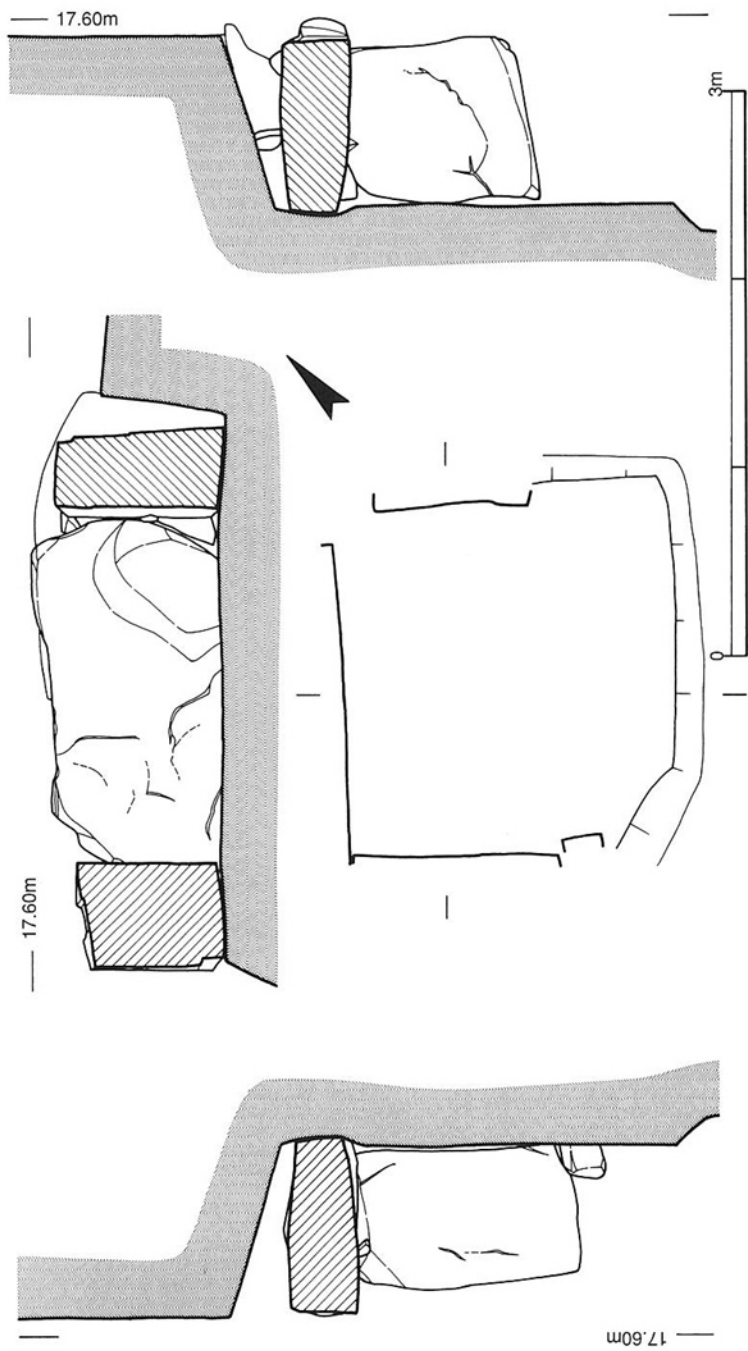
第17图 大浦古墳群4号墳石室実測図 (S=1/40)




第18図 大浦古墳群5号墳墳丘土層断面図 (S=1/50)



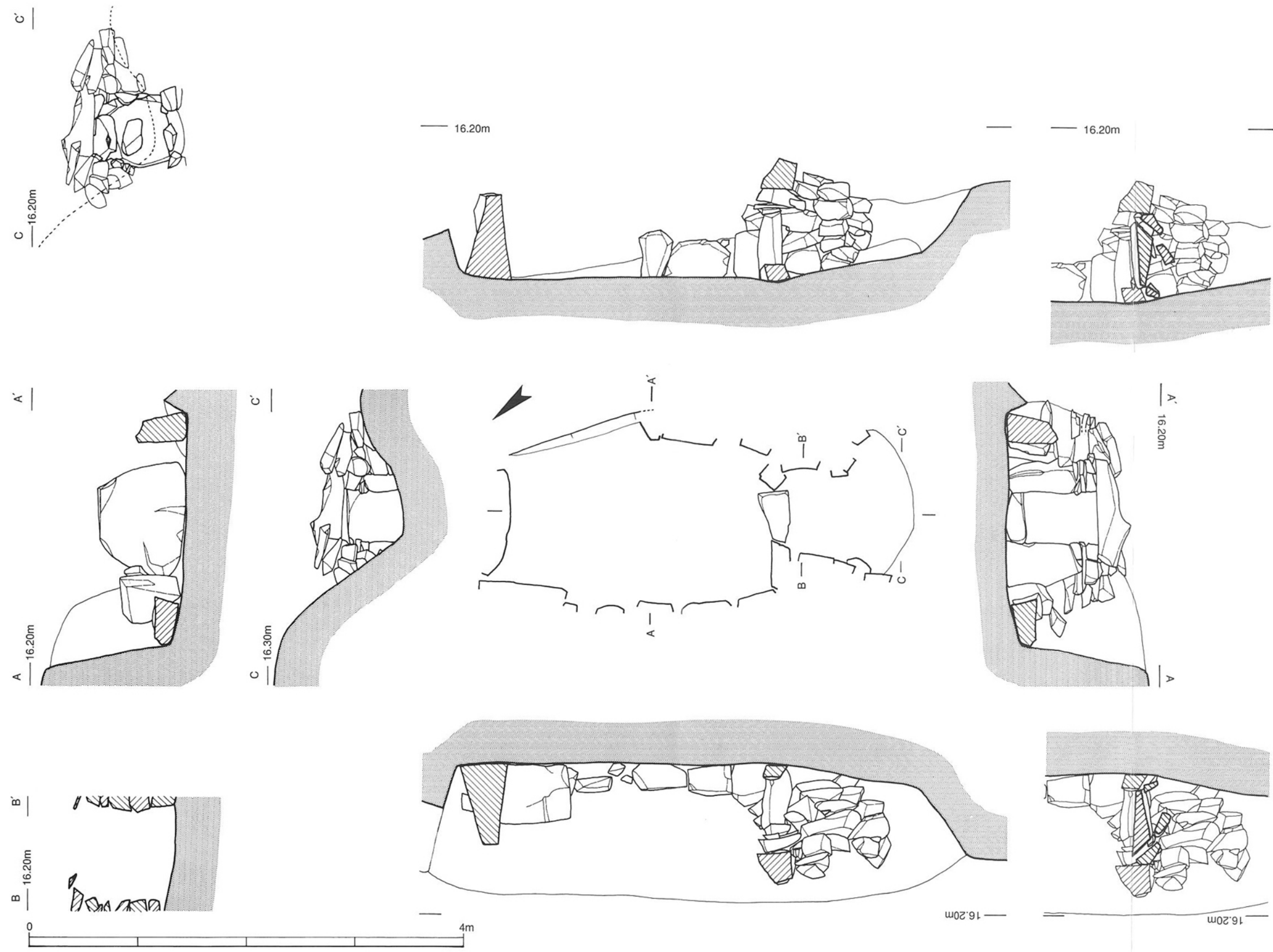
第19图 大浦古墳群5号墳石室実測図 (S=1/40)



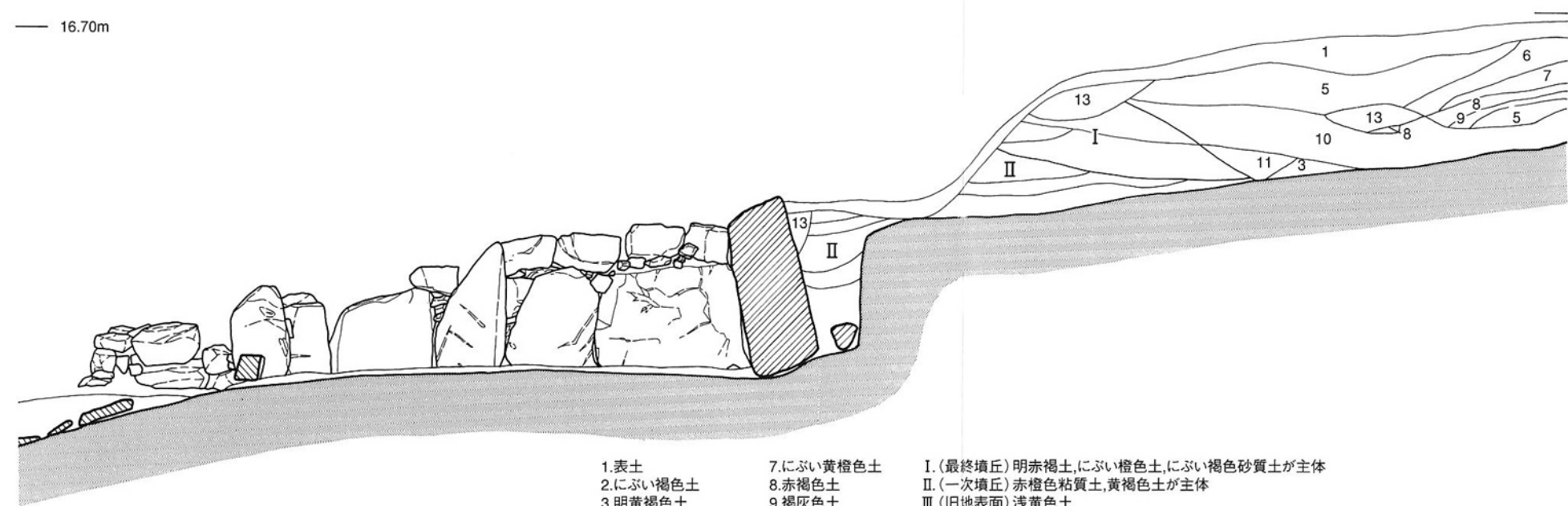
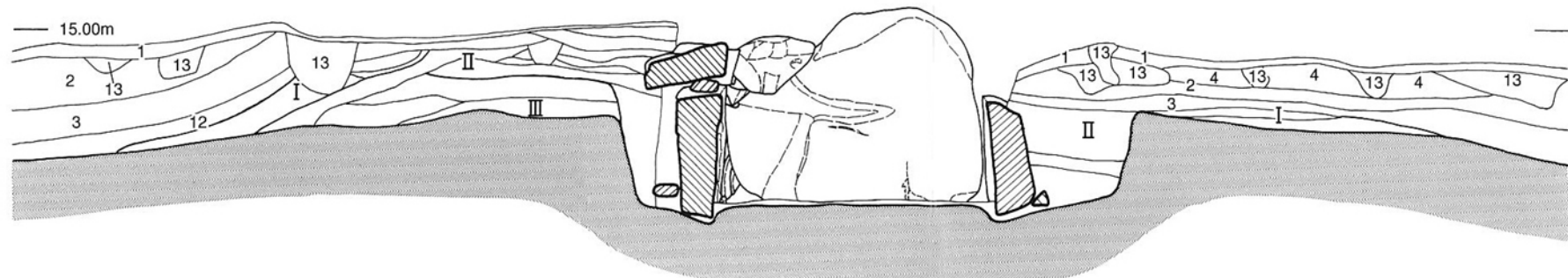
第20图 大浦古墳群6号墳石室実測図 (S=1/40)



第21図 大浦古墳群7号墳墳丘土層断面図 (S=1/50)



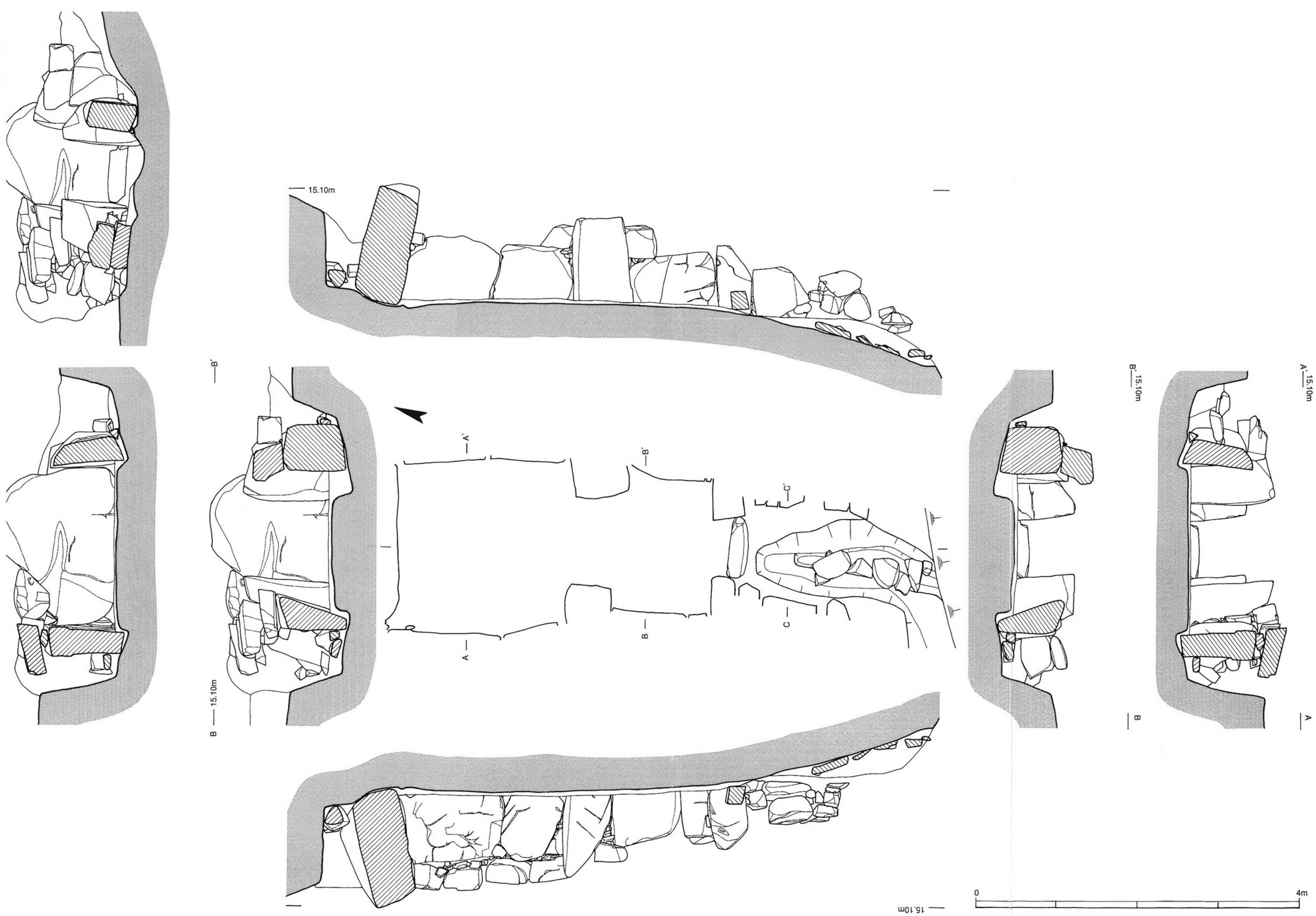
第22図 大浦古墳群7号墳石室実測図 (S=1/40)



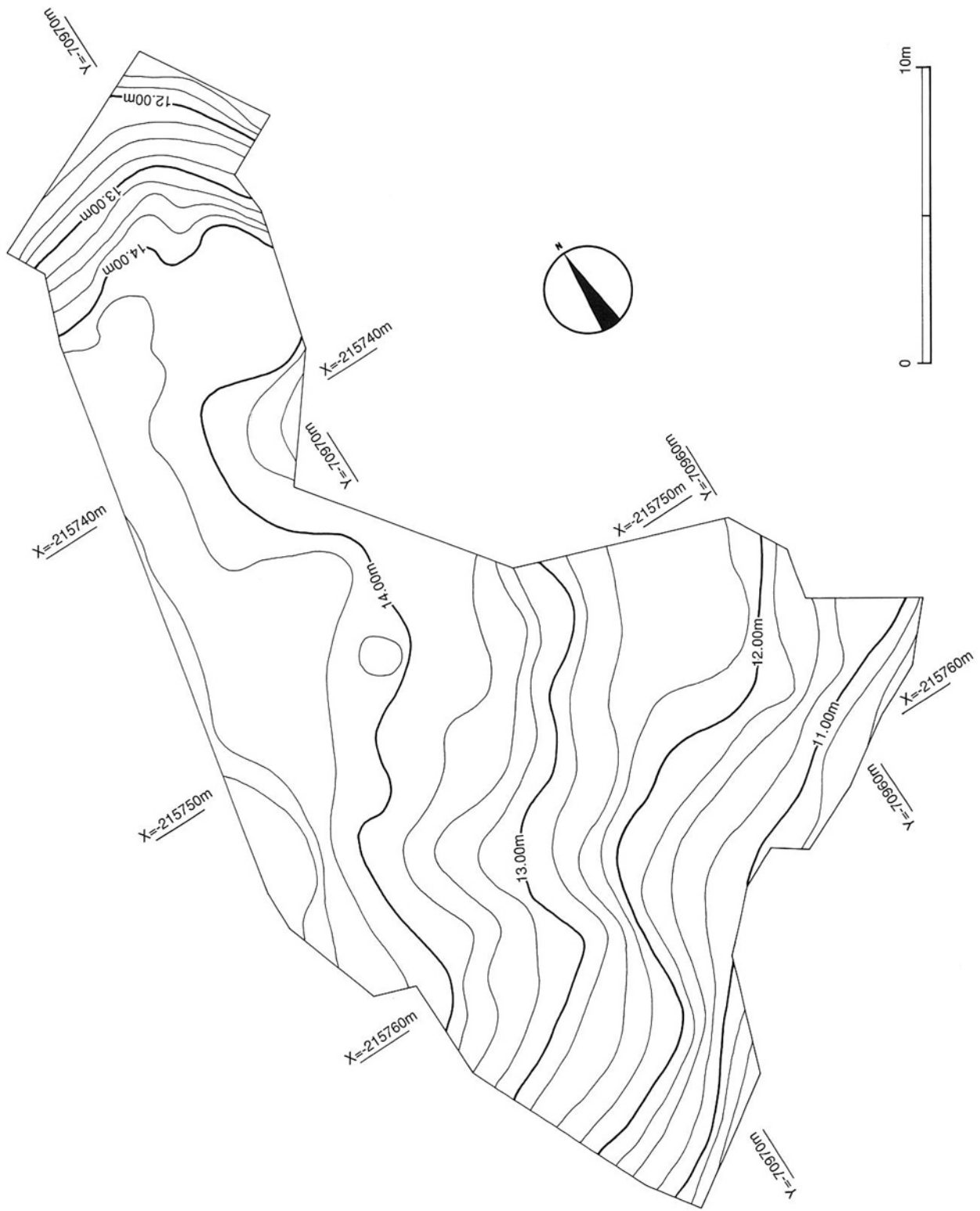
- | | | |
|----------|------------|---|
| 1.表土 | 7.にぶい黄橙色土 | I.(最終墳丘)明赤褐色土,にぶい橙色土,にぶい褐色砂質土が主体
II.(一次墳丘)赤橙色粘質土,黄褐色土が主体
III.(旧地表面)浅黄色土 |
| 2.にぶい褐色土 | 8.赤褐色土 | |
| 3.明黄褐色土 | 9.褐色土 | |
| 4.褐色土 | 10.明褐色土 | |
| 5.橙色土 | 11.黒褐色土 | |
| 6.にぶい橙色土 | 12.にぶい黄褐色土 | |
| | 13.攪乱 | |



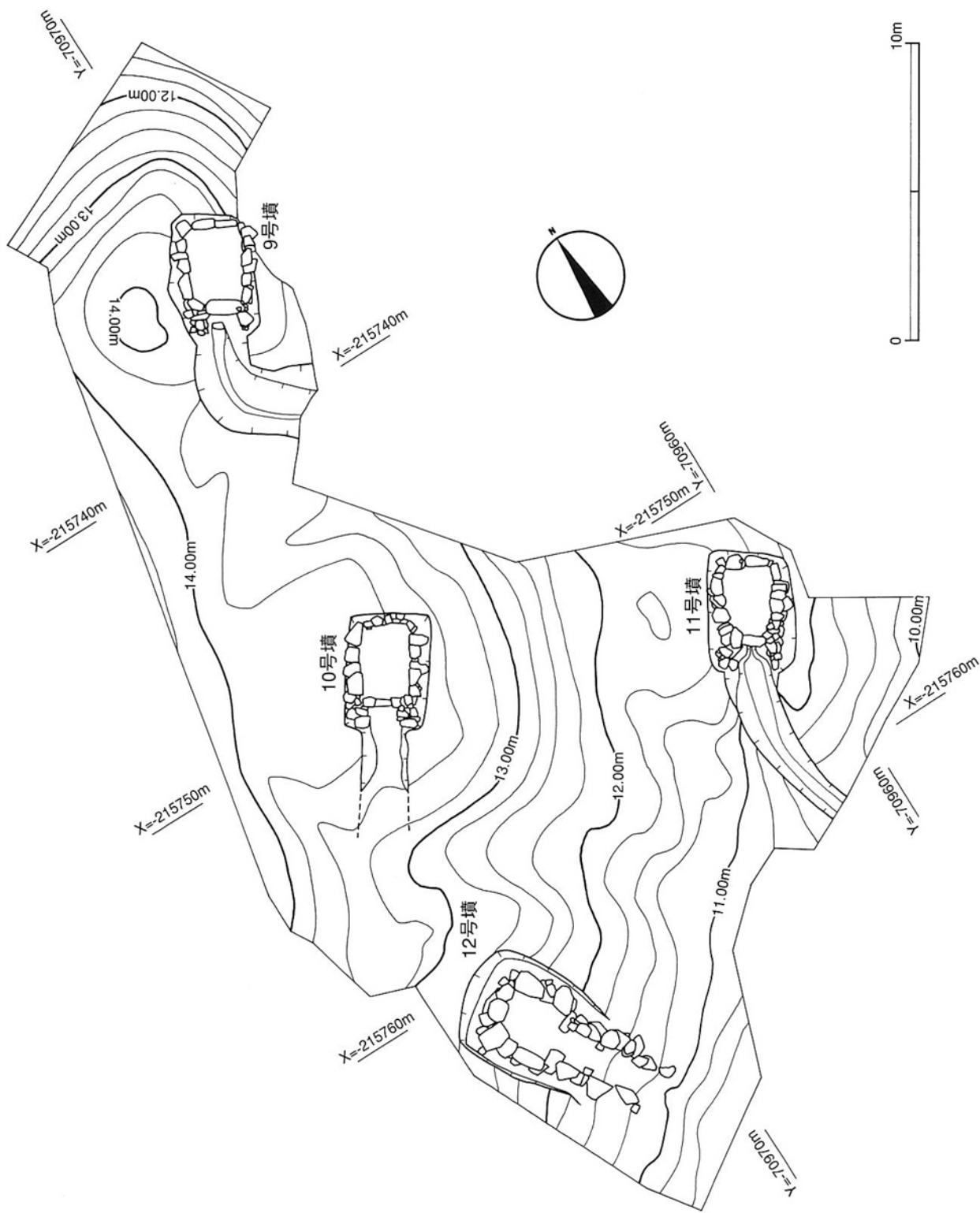
第23図 大浦古墳群 8号墳墳丘土層断面図 (S=1/50)



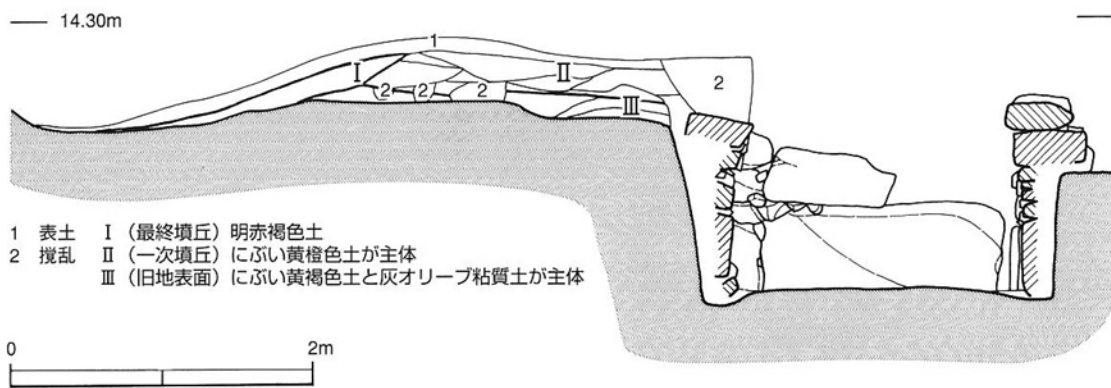
第24図 大浦古墳群8号墳石室実測図 (S=1/40)



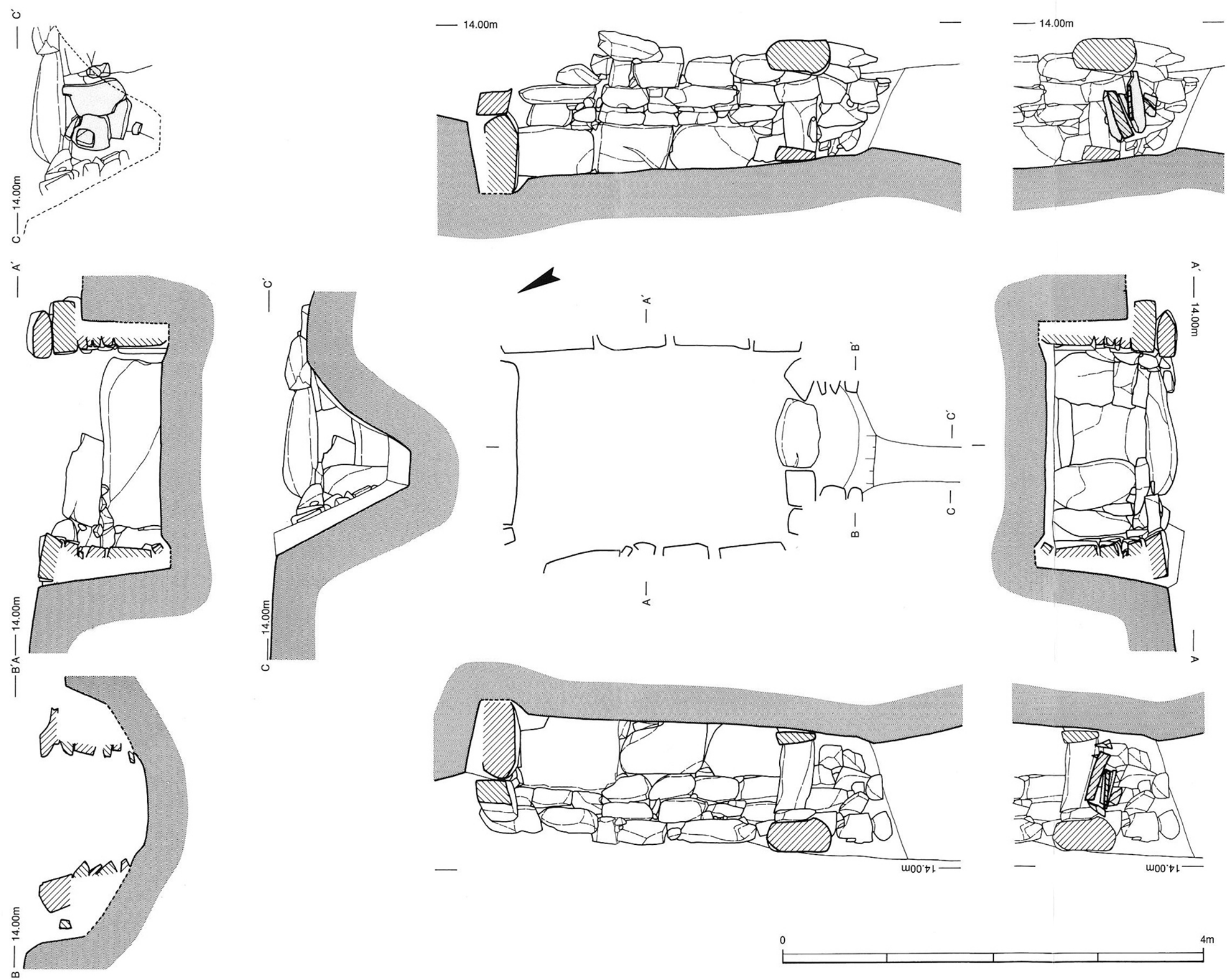
第25図 大浦古墳群Ⅱ地区調査前地形測量図 (S=1/200)



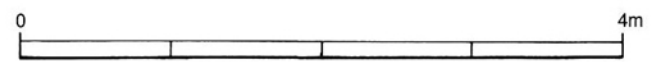
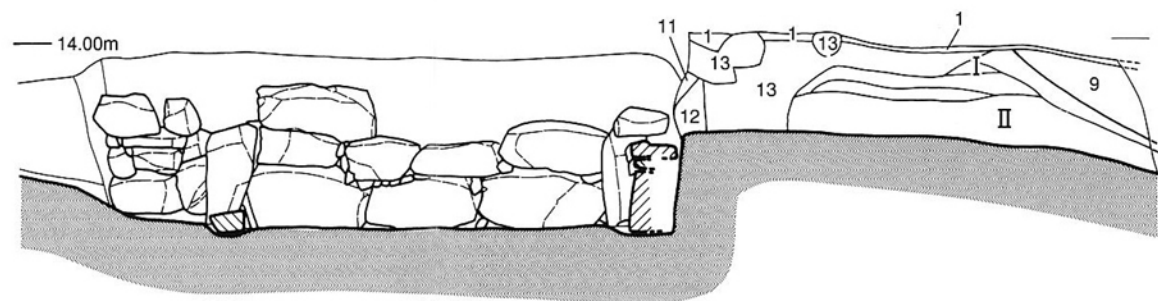
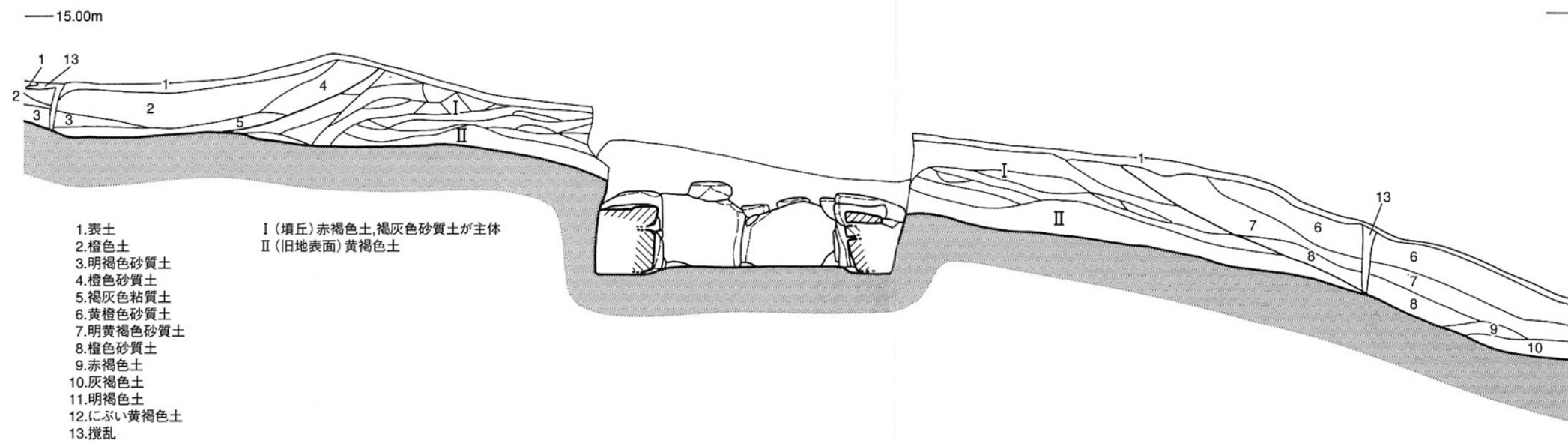
第26図 大浦古墳群Ⅱ地区調査後地形測量図 (S=1/200)



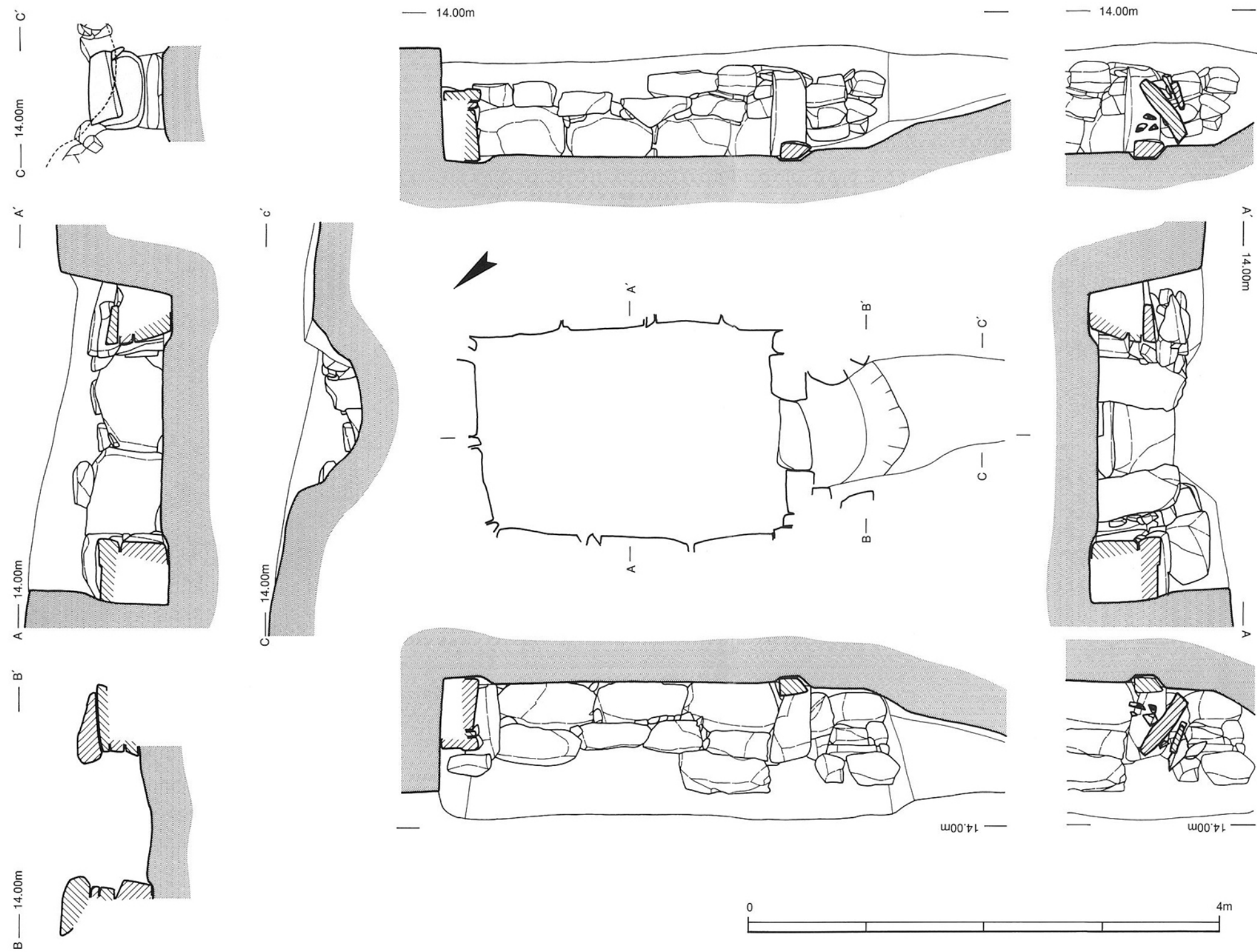
第27図 大浦古墳群9号墳墳丘土層断面図 (S=1/50)



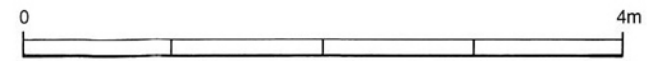
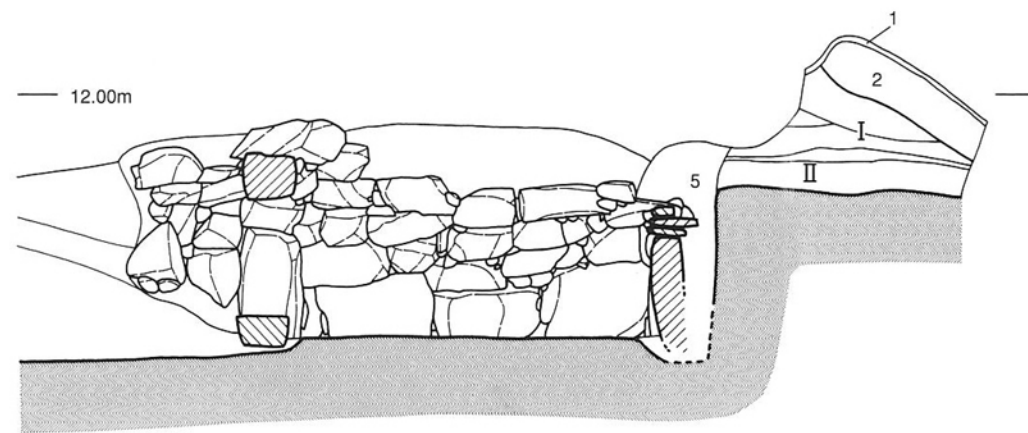
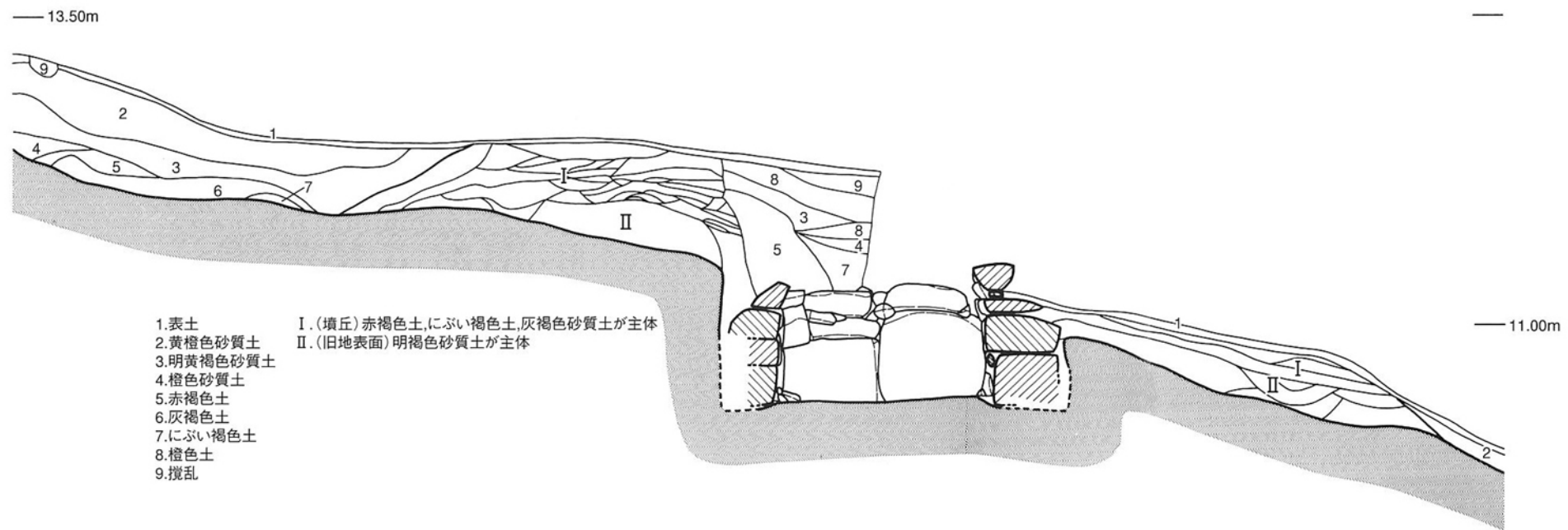
第28図 大浦古墳群9号墳石室実測図 (S=1/40)



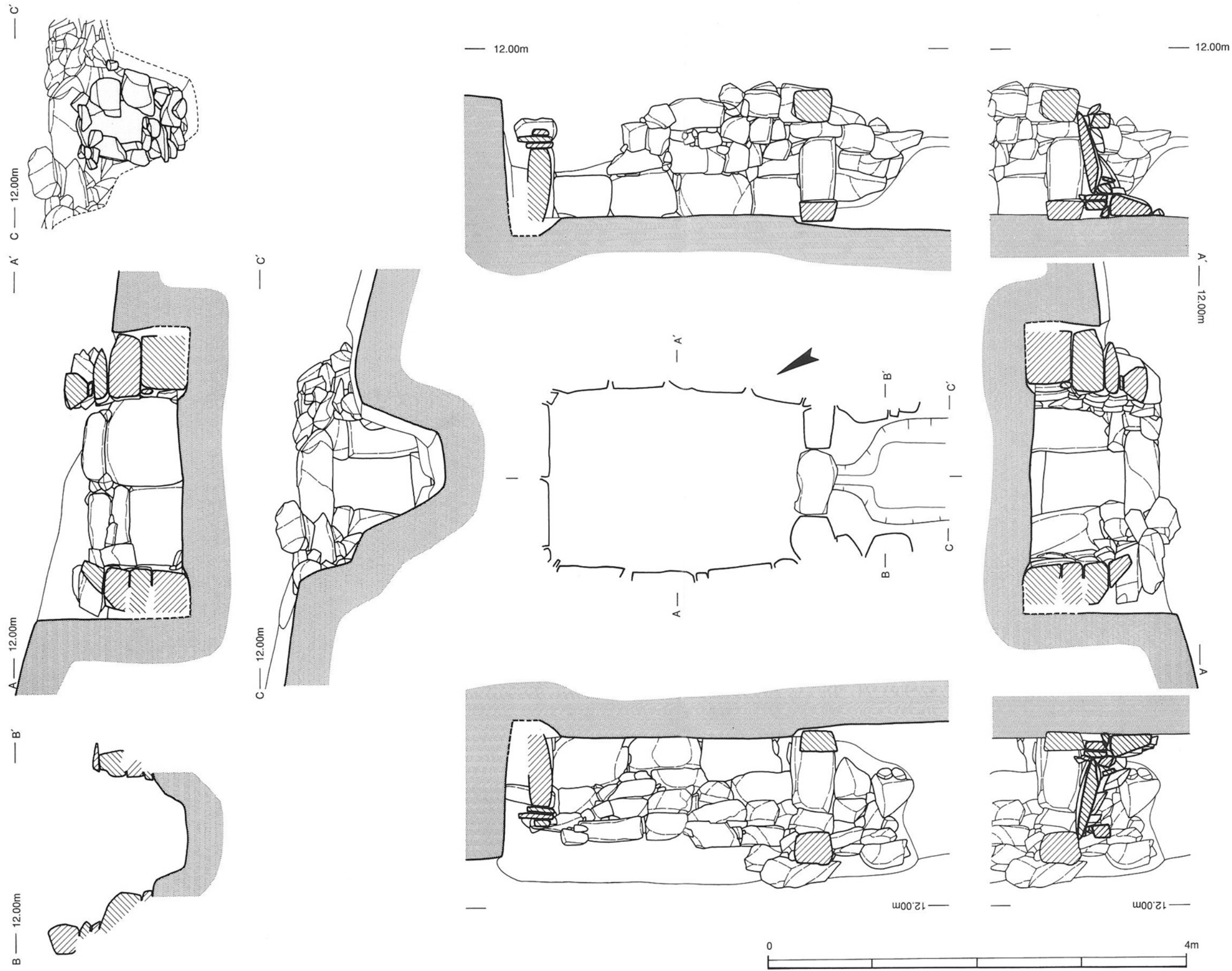
第29図 大浦古墳群10号墳墳丘土層断面図 (S=1/50)



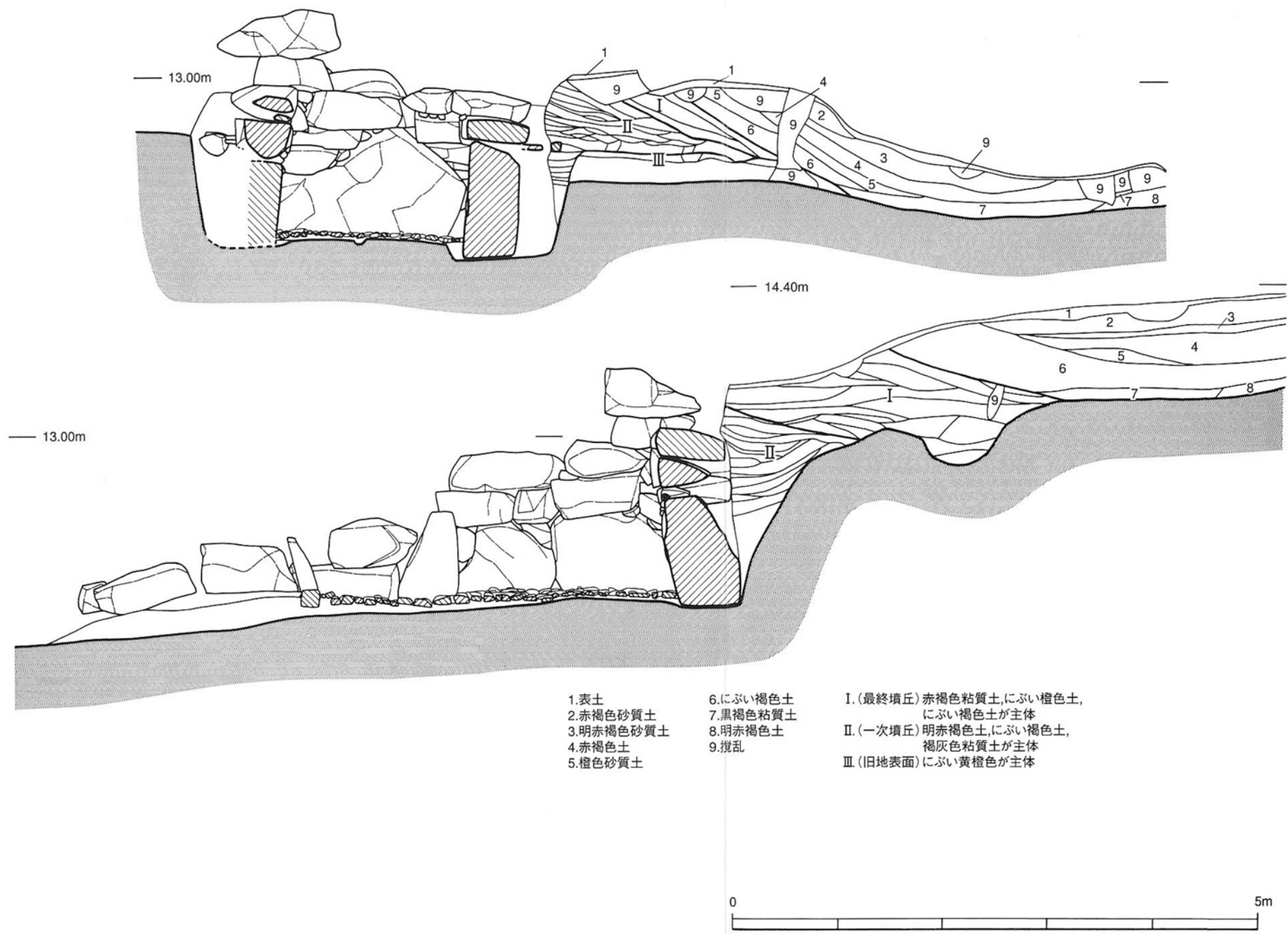
第30図 大浦古墳群10号墳石室実測図 (S=1/40)



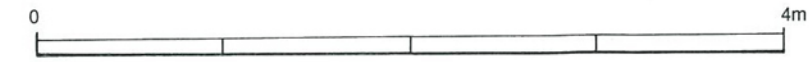
第31図 大浦古墳群11号墳墳丘土層断面図 (S=1/50)



第32図 大浦古墳群11号墳石室実測図 (S=1/40)



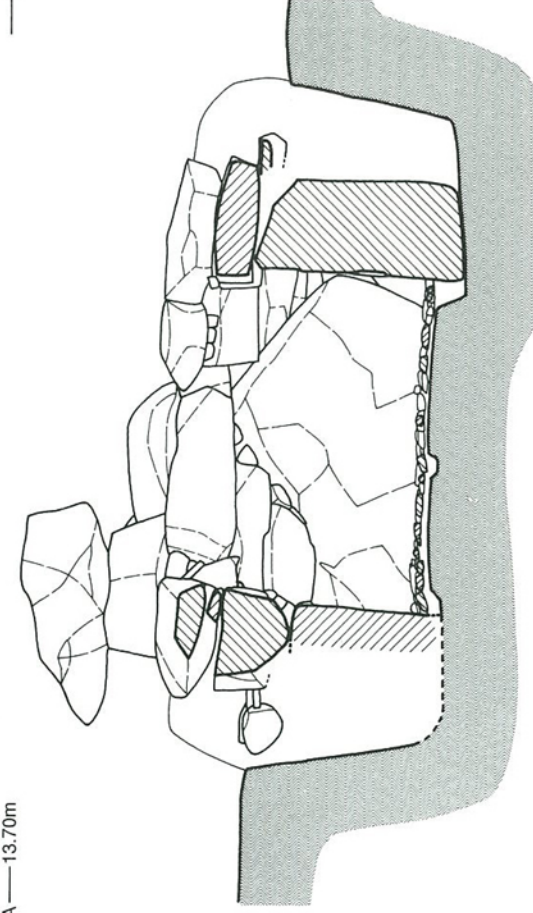
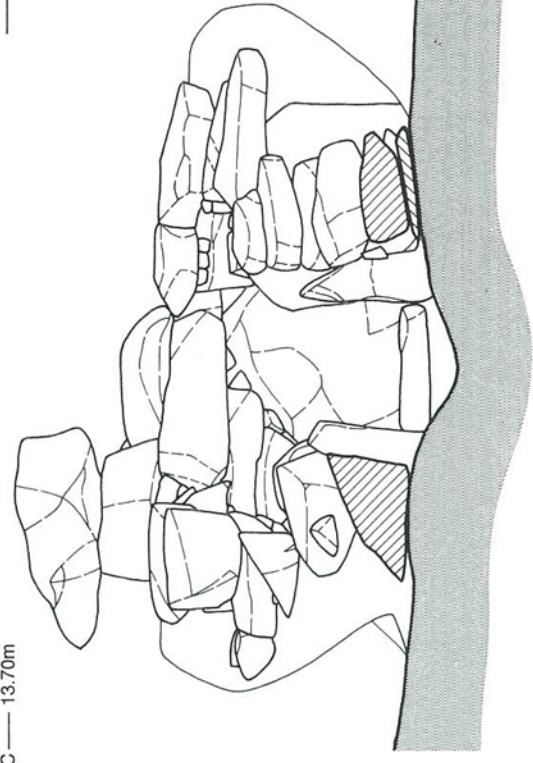
第33図 大浦古墳群12号墳墳丘土層断面図 (S=1/50)



A—13.70m

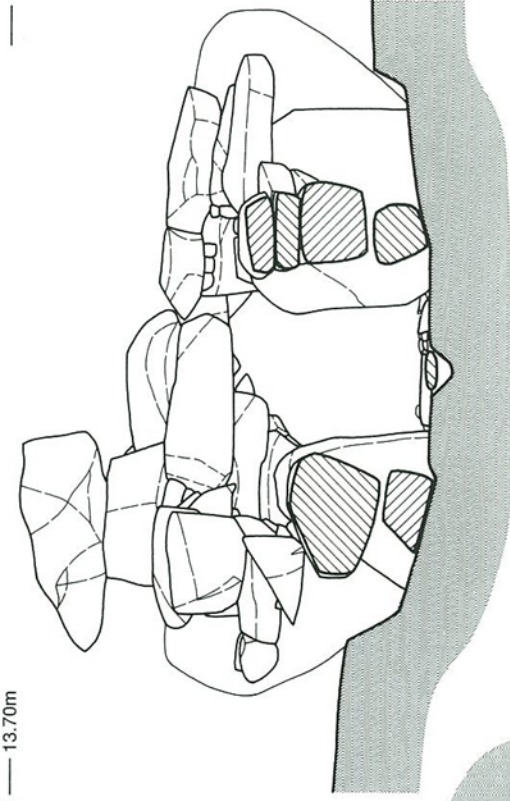
A'C—13.70m

C

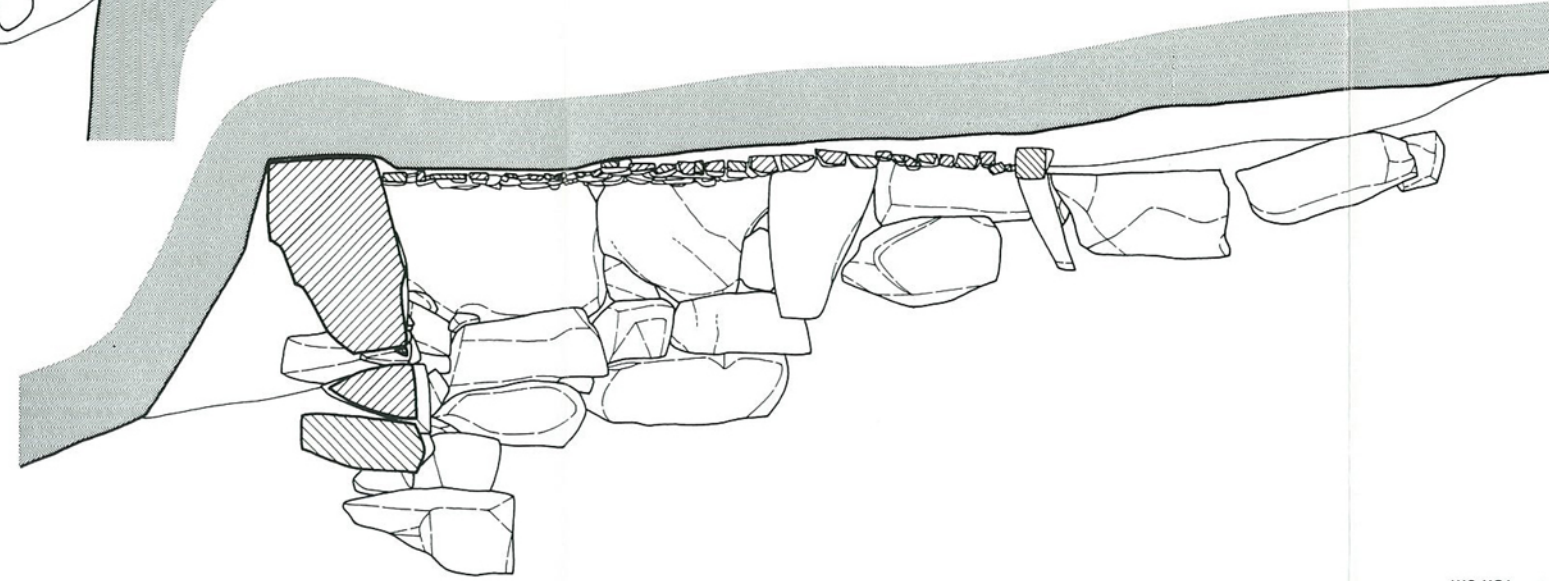
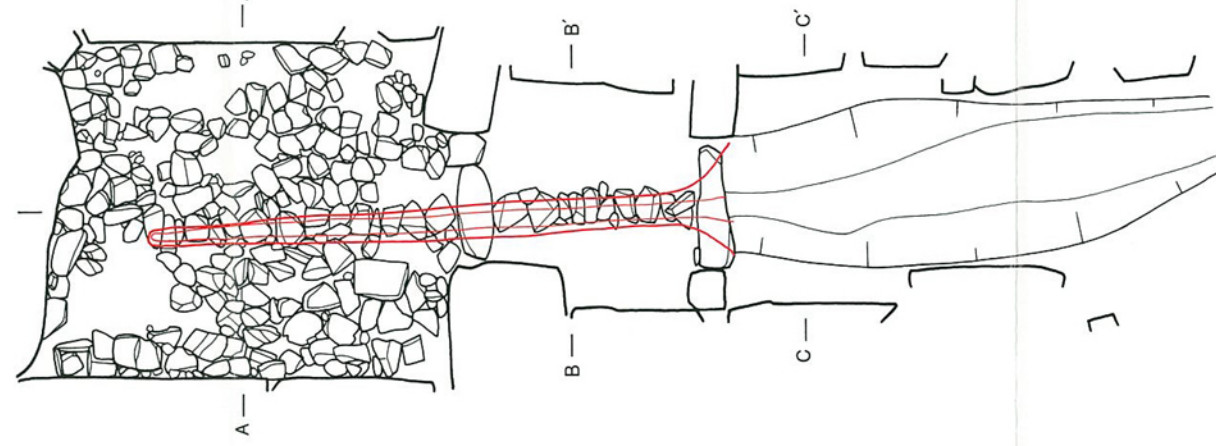
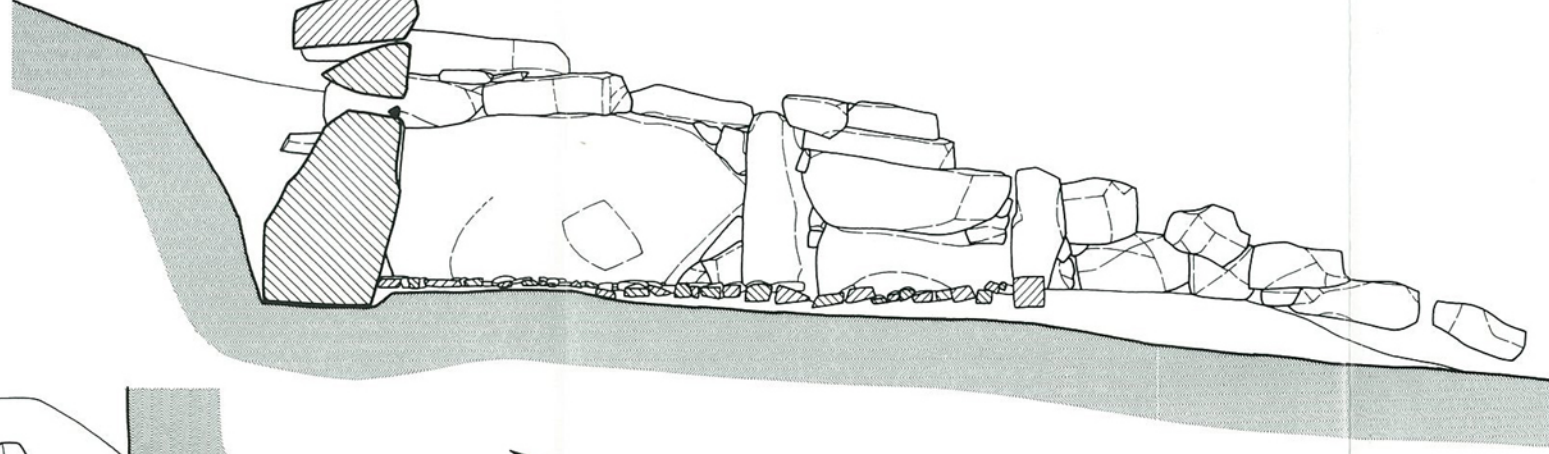


B—13.70m

B'



— 13.70m

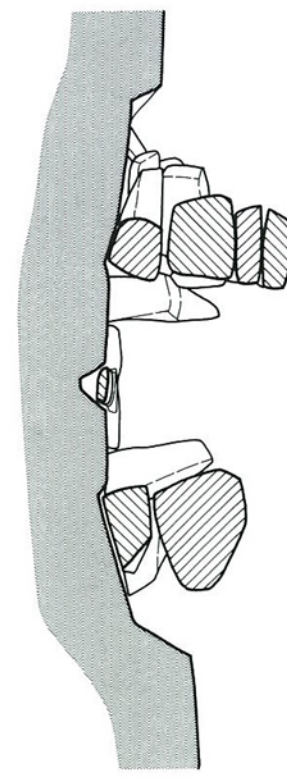
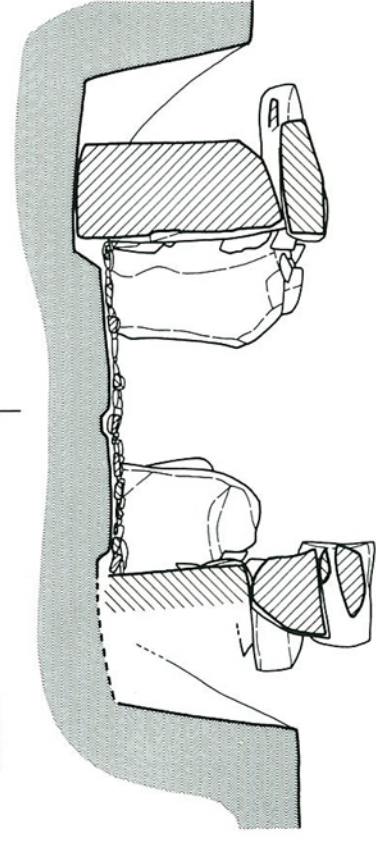


— 13.70m

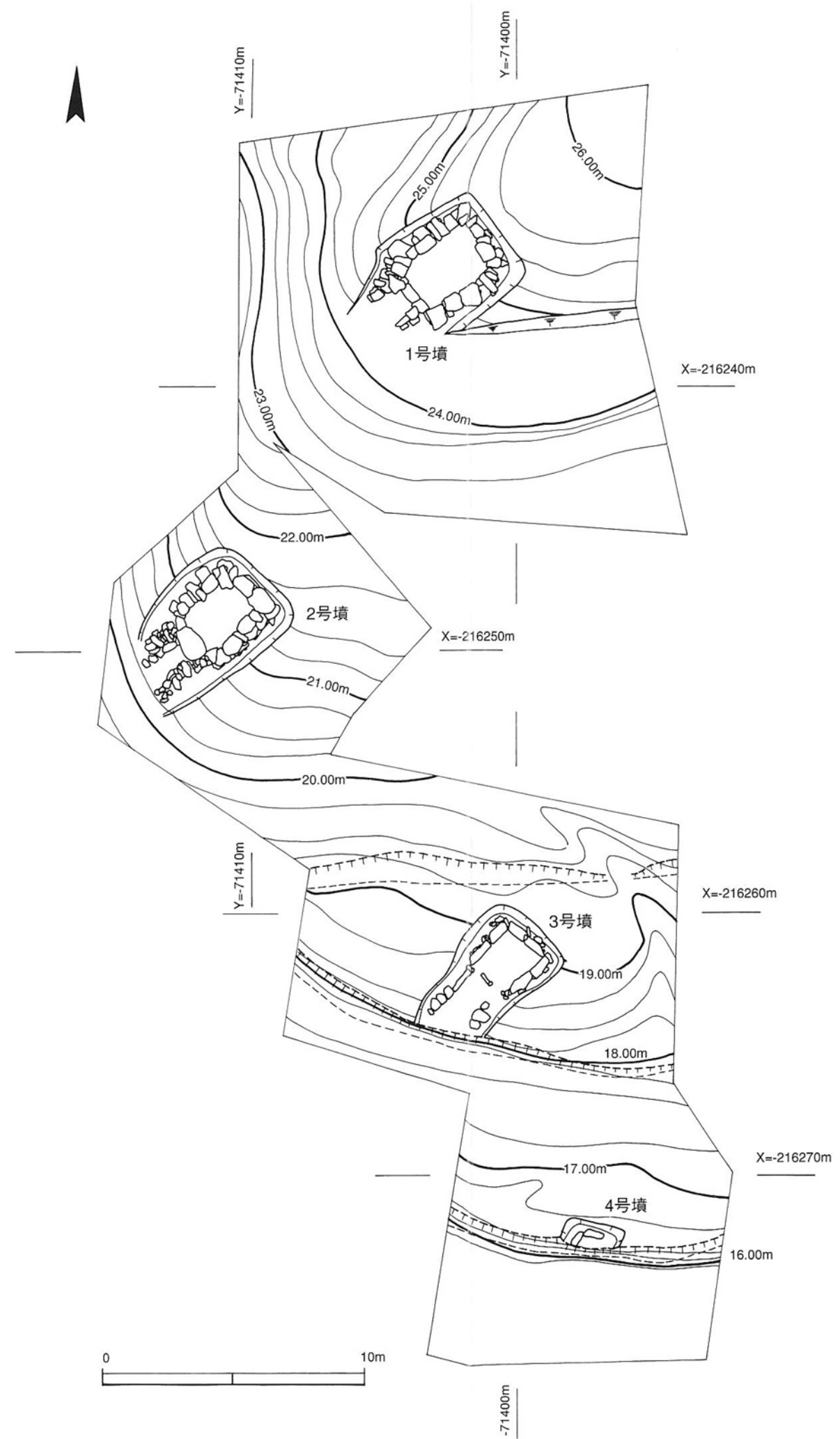
— B A'—13.00m

A

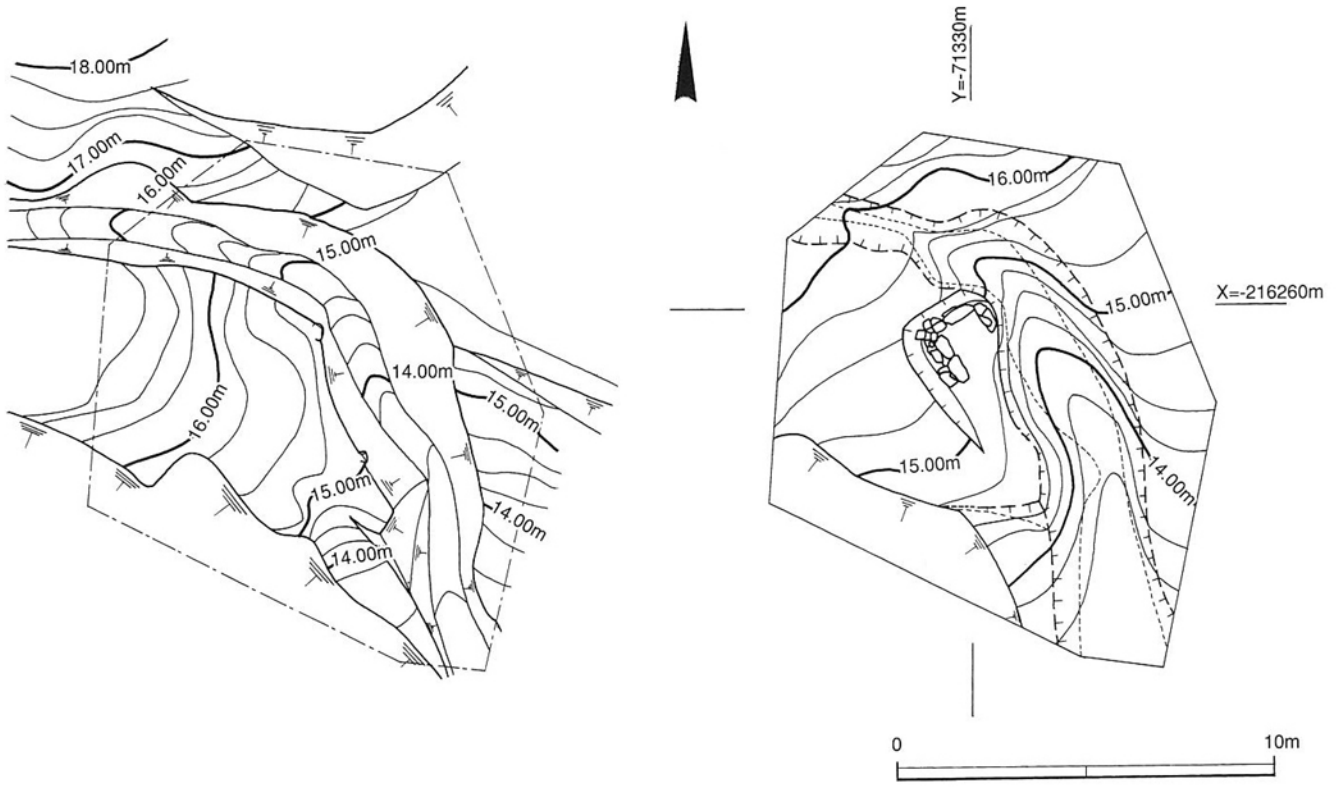
f—13.00m



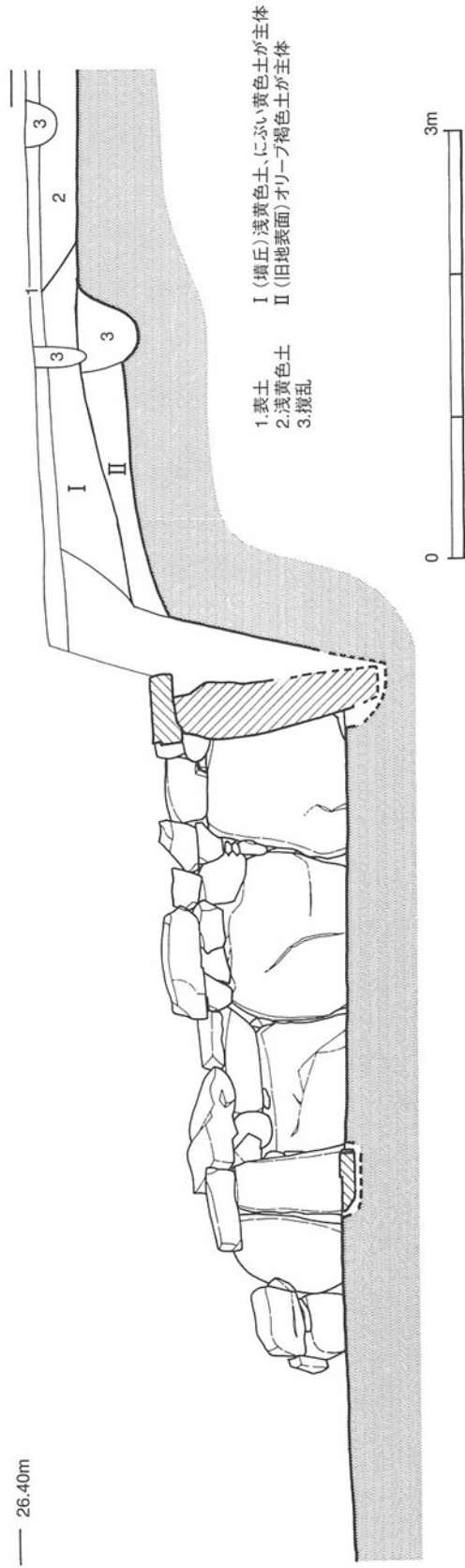
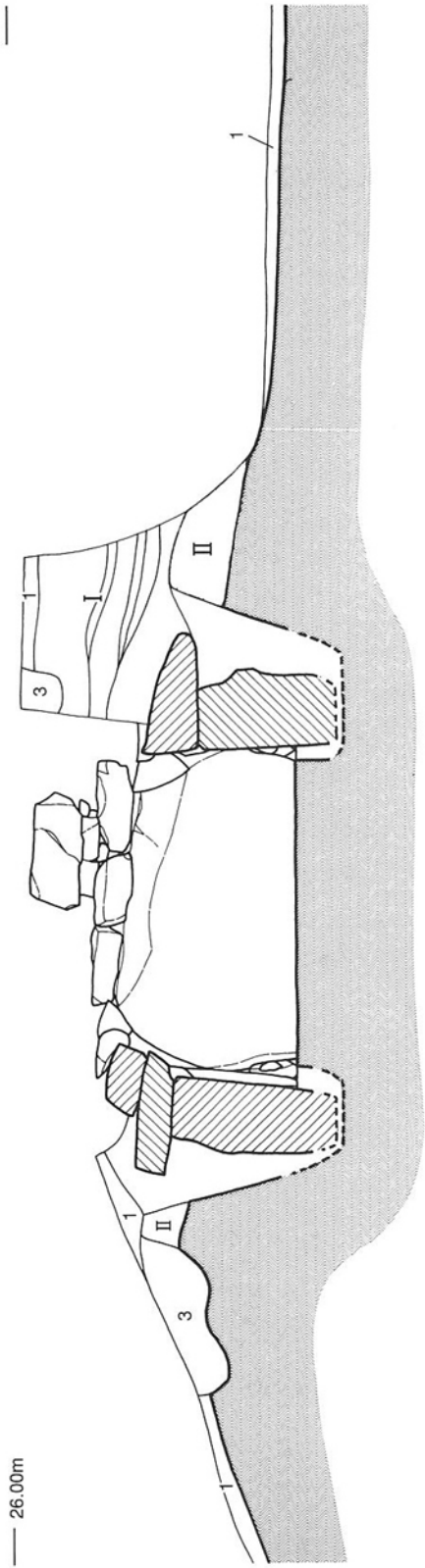
第34图 大浦古墳群12号墳石室実測図 (S=1/40)



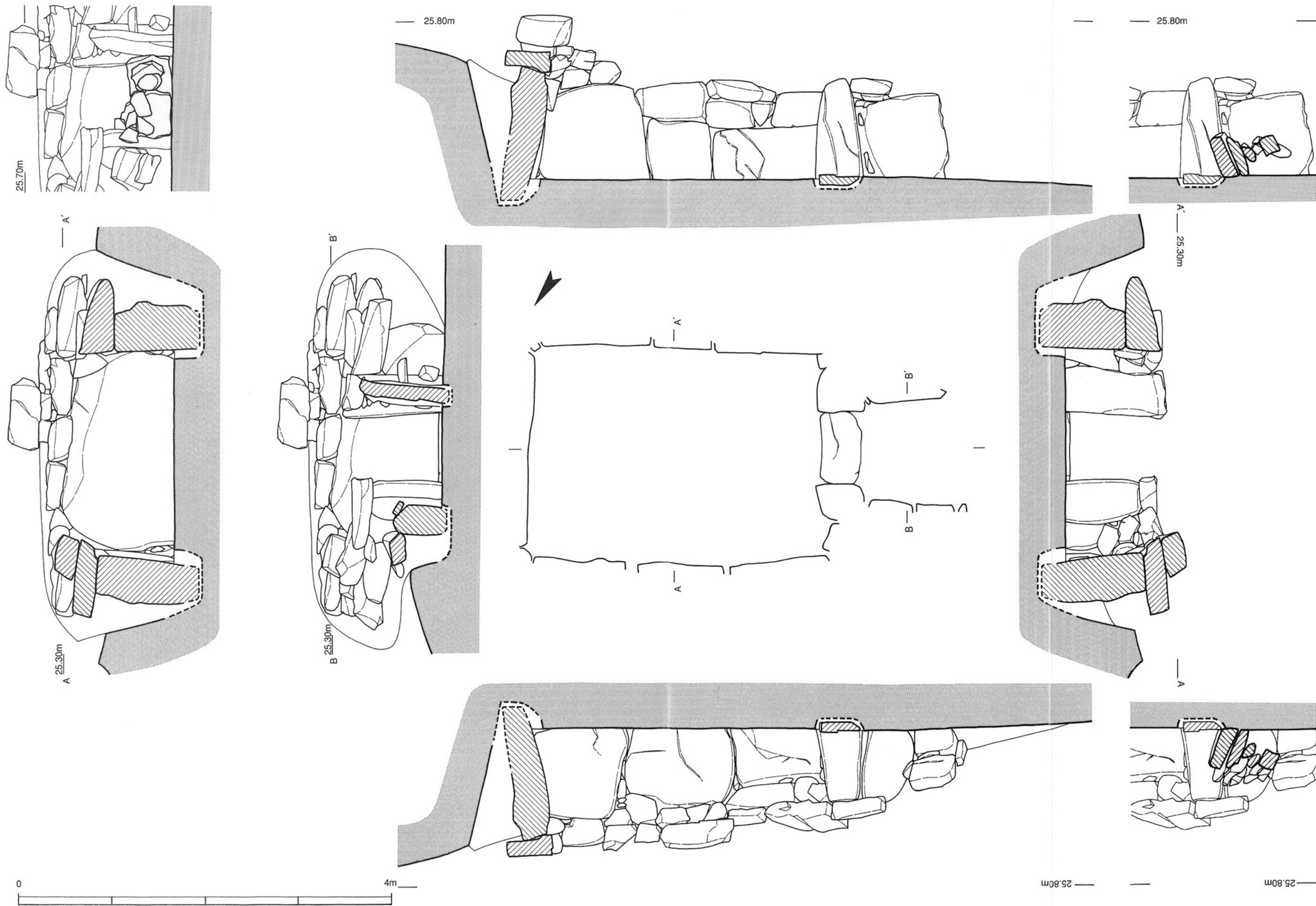
第35図 梅ヶ崎古墳群 I 地区調査前並びに調査後地形測量図 (S=1/200)



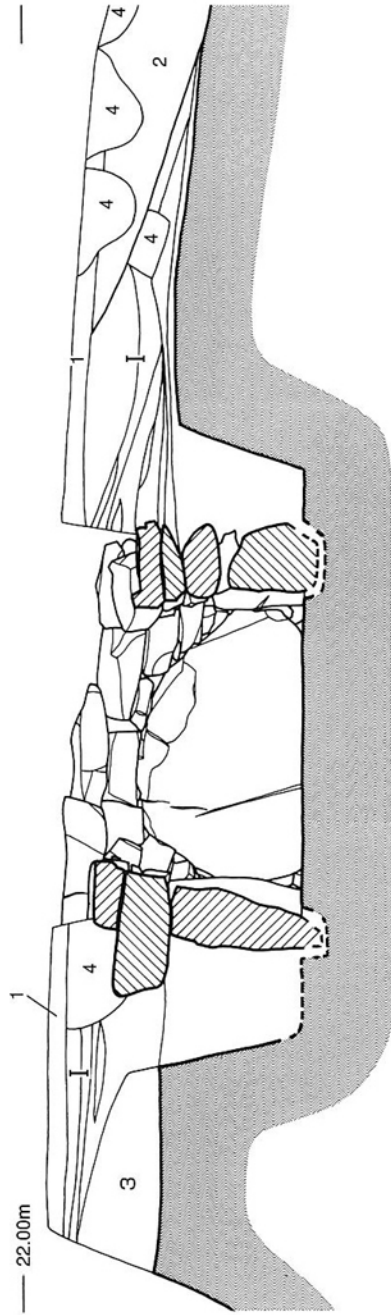
第36図 梅ヶ崎古墳群Ⅱ地区調査前並びに調査後地形測量図 (S=1/200)



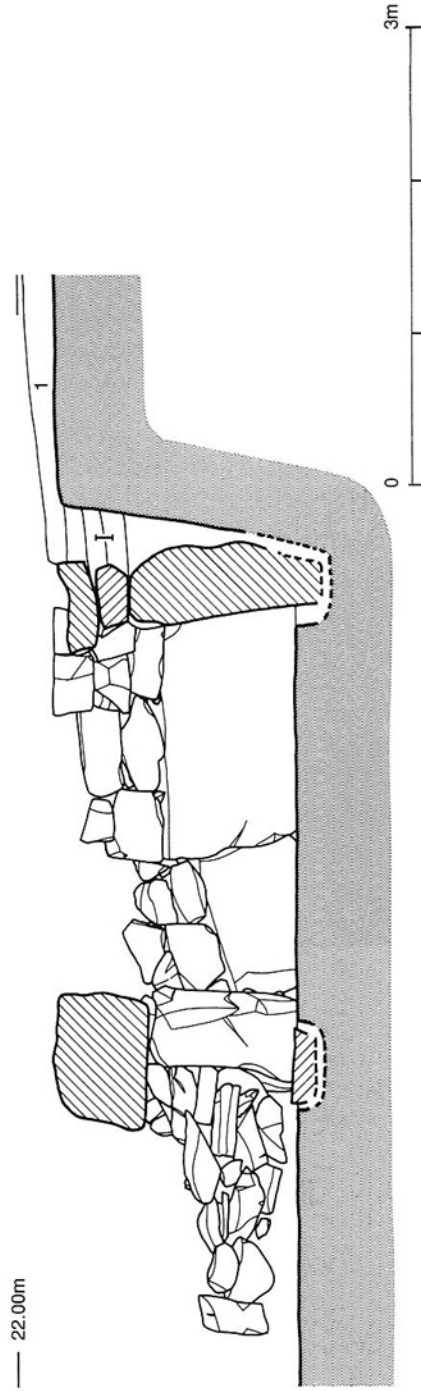
第37図 梅ヶ崎古墳群1号墳墳丘土層断面図 (S=1/50)



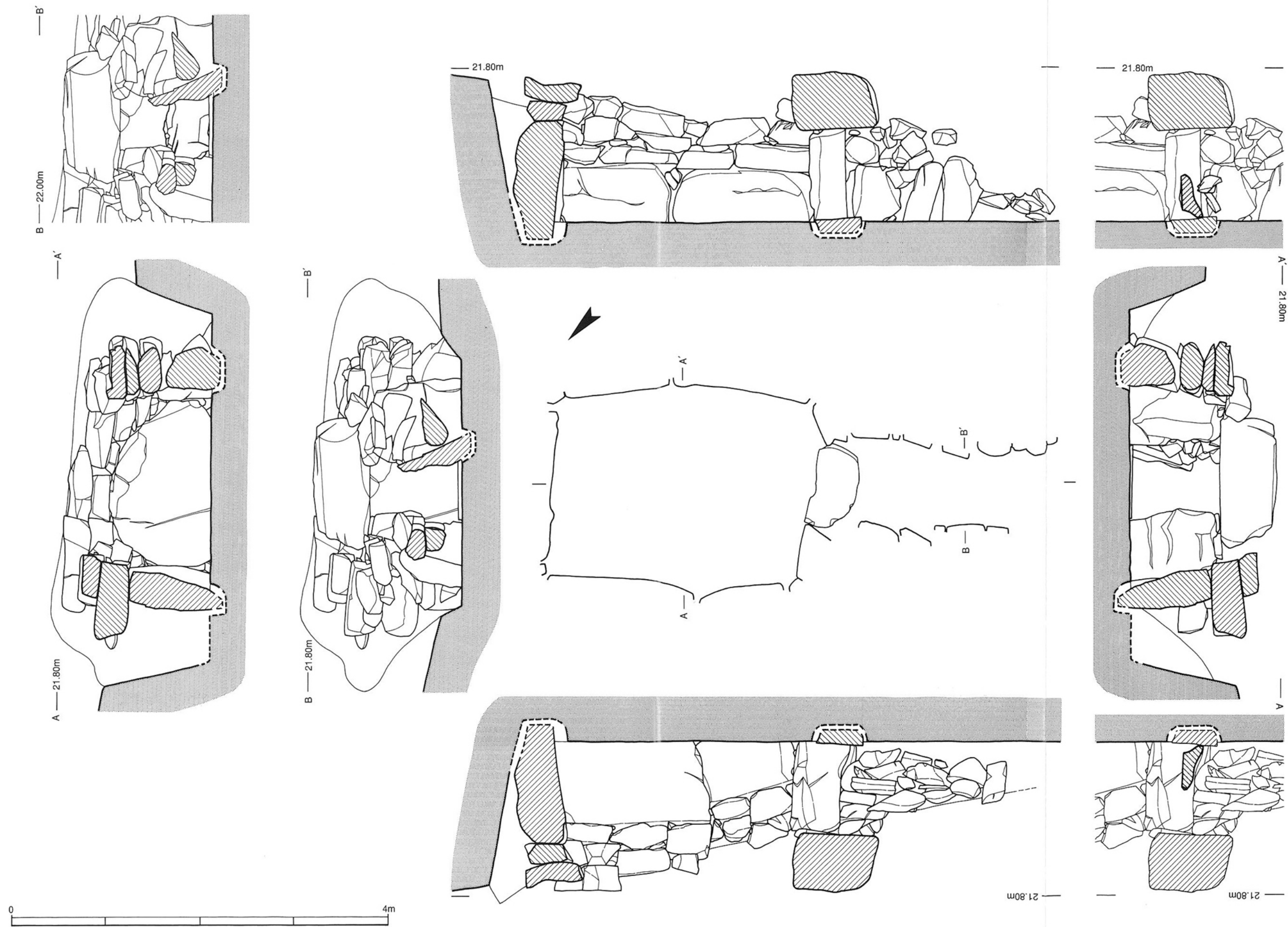
第38図 梅ヶ崎古墳群1号墳石室実測図 (S=1/40)



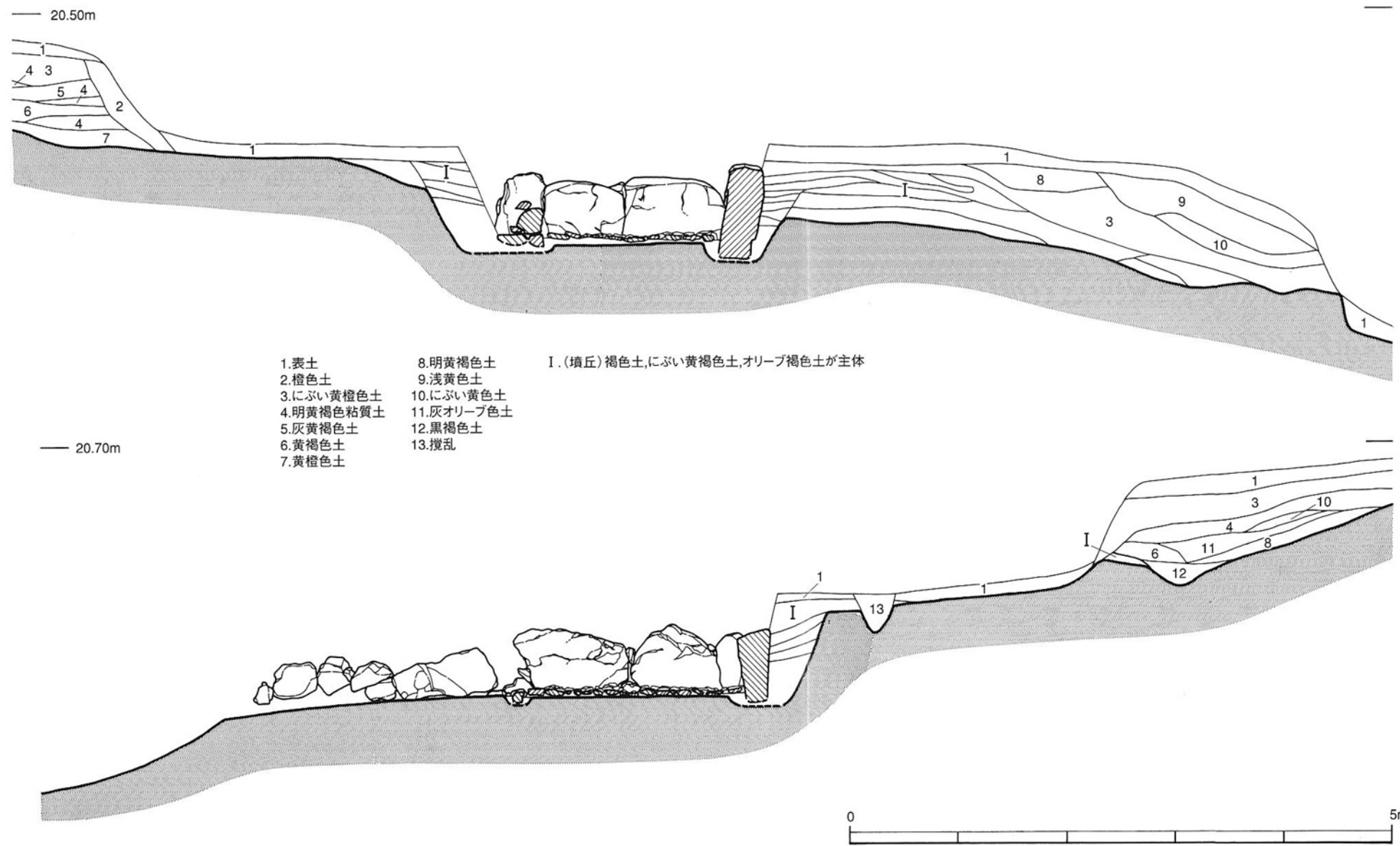
- I (墳丘) 橙色土と黄褐色土が主体
- 1. 表土
 - 2. にぶい褐色土
 - 3. 黄褐色土
 - 4. 撥乱



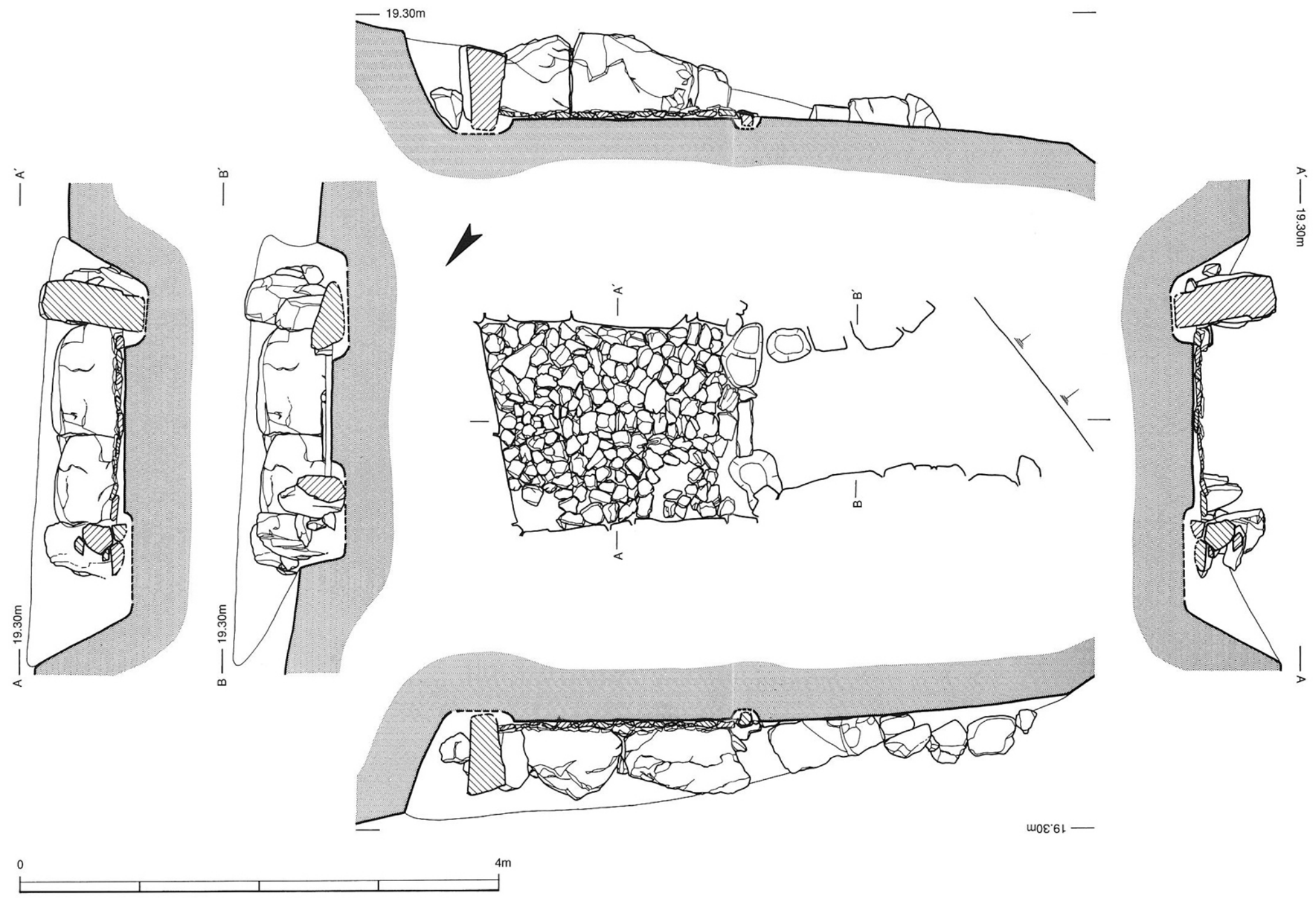
第39図 梅ヶ崎古墳群2号墳墳丘土層断面図 (S=1/50)



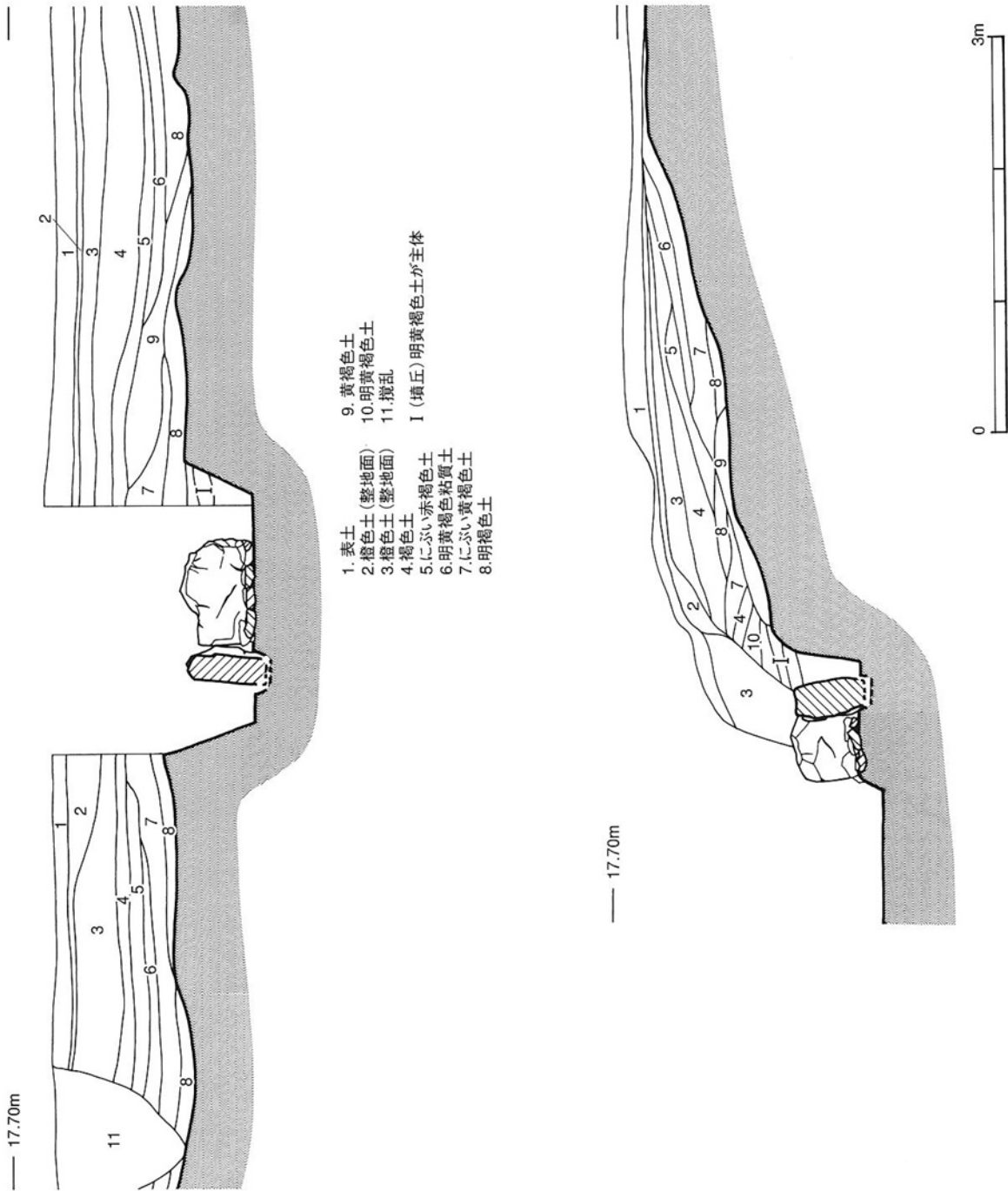
第40図 梅ヶ崎古墳群2号墳石室実測図 (S=1/40)



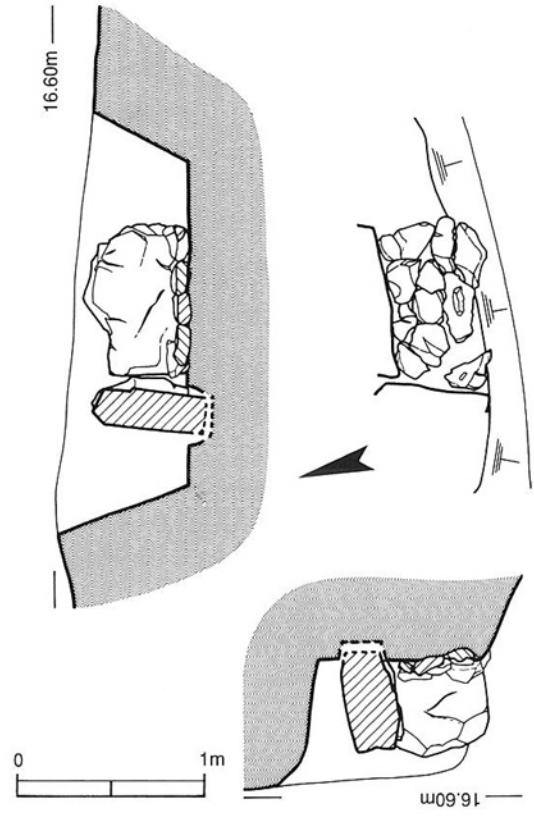
第41図 梅ヶ崎古墳群3号墳墳丘土層断面図 (S=1/50)



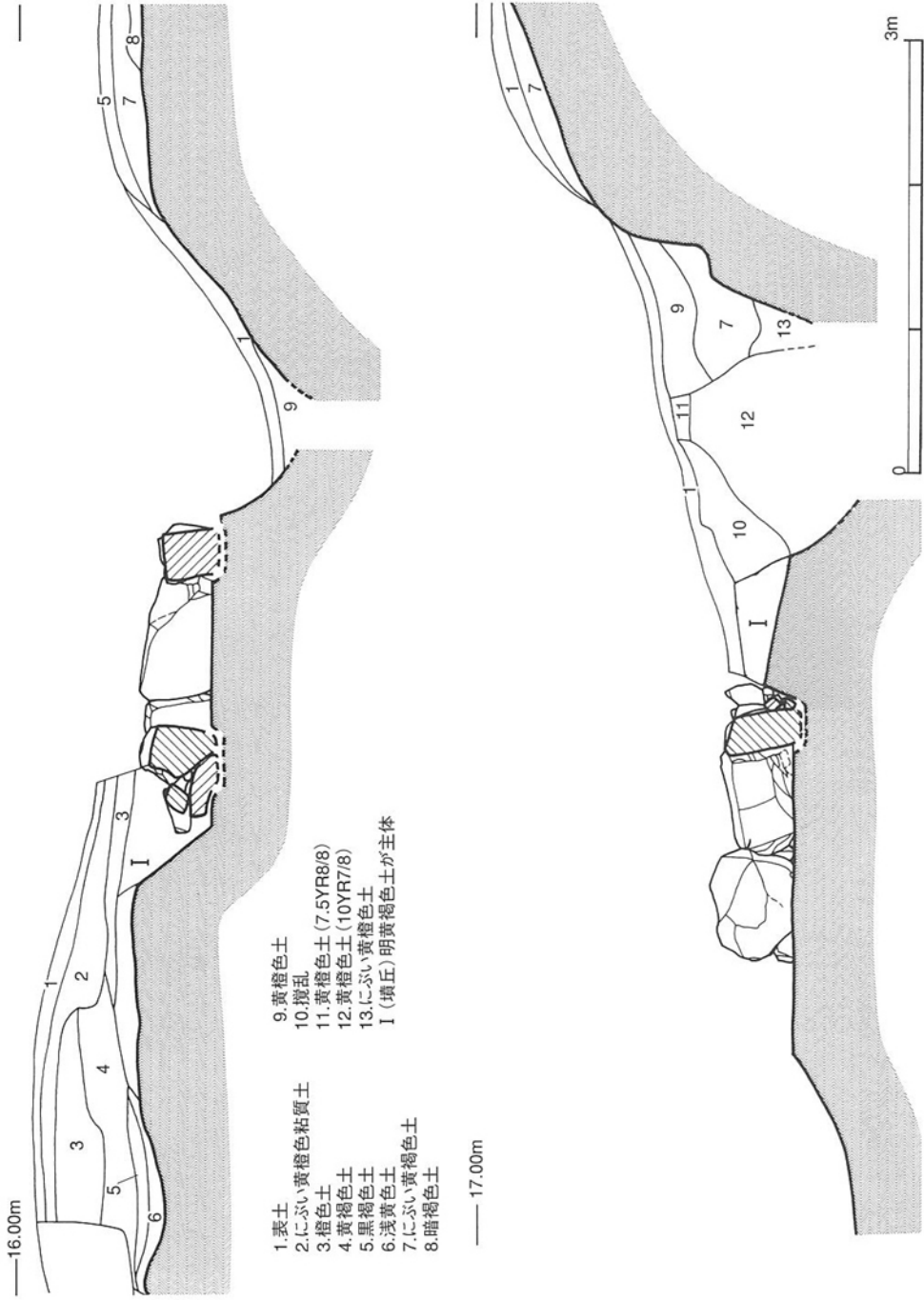
第42図 梅ヶ崎古墳群 3号墳石室実測図 (S=1/40)



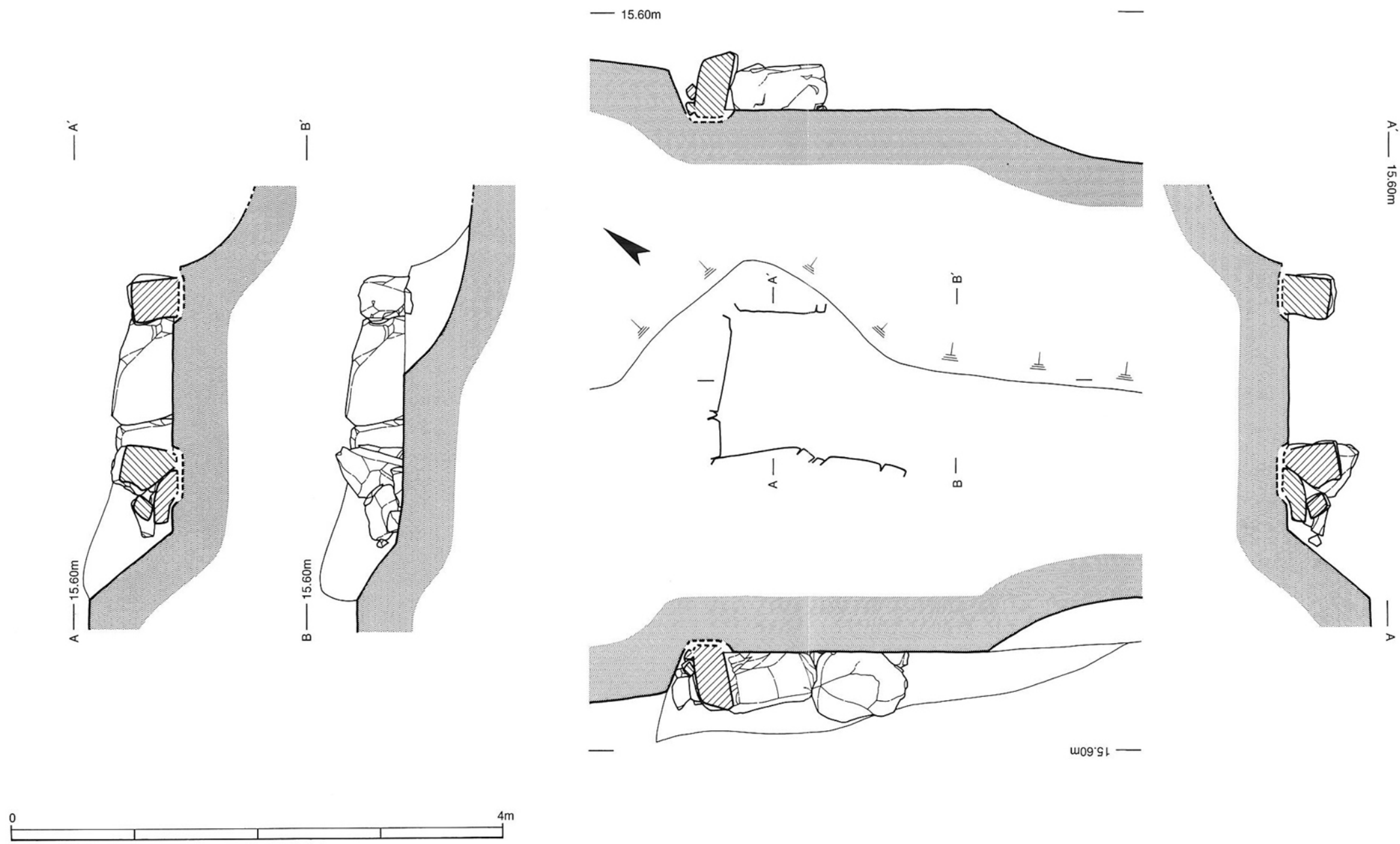
第43図 梅ヶ崎古墳群4号墳填丘土層断面図 (S=1/50)



第44図 梅ヶ崎古墳群4号墳石室実測図 (S=1/40)



第45図 梅ヶ崎古墳群5号墳墳丘土層断面図 (S=1/50)



第46図 梅ヶ崎古墳群5号墳石室実測図 (S=1/40)

山口県埋蔵文化財センター調査報告 第1集

浦辺古墳群
大浦古墳群
梅ヶ崎古墳群
小郡開作経塚

付 図 編

一般県道山口阿知須宇部線緊急地方道路整備事業に伴う発掘調査報告

1998

編集 財団法人 山口県教育財団
山口県埋蔵文化財センター
(山口市春日町3-22)
発行 財団法人 山口県教育財団
山口県埋蔵文化財センター
(山口市春日町3-22)
印刷 泉菊印刷株式会社
(下関市長府扇町8-48)
